



ФЕДЕРАЛЬНОЕ ГОСУДАРСТВЕННОЕ БЮДЖЕТНОЕ УЧРЕЖДЕНИЕ НАУКИ
ИНСТИТУТ ИСТОРИИ МАТЕРИАЛЬНОЙ КУЛЬТУРЫ
РОССИЙСКОЙ АКАДЕМИИ НАУК (ИИМК РАН)

Дворцовая наб., 18, лит. А, Санкт-Петербург, 191186
тел. +7 (812) 5715092, факс +7 (812) 5716271, Эл. почта: admin@archeo.ru
ОКПО: 02698499, ОГРН: 1027809188527, ИНН: 7825004658, КПП: 784101001

УТВЕРЖДАЮ

Заместитель директора ИИМК РАН

Соловьева Н.Ф.

«20» апреля 2022 г.

Акт государственной историко-культурной экспертизы земельного участка, подлежащего воздействию земляных, строительных, мелиоративных и (или) хозяйственных работ, предусмотренных статьей 25 Лесного кодекса Российской Федерации работ по использованию лесов (за исключением работ, указанных в пунктах 3, 4 и 7 части 1 статьи 25 Лесного кодекса Российской Федерации) и иных работ в случае, если федеральный орган охраны объектов культурного наследия и орган охраны объектов культурного наследия субъекта Российской Федерации не имеют данных об отсутствии на указанных землях объектов археологического наследия, включенных в реестр, и выявленных объектов археологического наследия (земельного участка по объекту: «Реставрация Московского вокзала СПб», по адресу: г. Санкт-Петербург, Невский проспект, дом 85, литера А)

Заказчик: АО «Ленгипротранс»

г. Санкт-Петербург, Центральный район
2022

Акт государственной историко-культурной экспертизы земельного участка, подлежащего воздействию земляных, строительных, мелиоративных и (или) хозяйственных работ, предусмотренных статьей 25 Лесного кодекса Российской Федерации работ по использованию лесов (за исключением работ, указанных в пунктах 3, 4 и 7 части 1 статьи 25 Лесного кодекса Российской Федерации) и иных работ в случае, если федеральный орган охраны объектов культурного наследия и орган охраны объектов культурного наследия субъекта Российской Федерации не имеют данных об отсутствии на указанных землях объектов археологического наследия, включенных в реестр, и выявленных объектов археологического наследия (земельного участка по объекту: «Реставрация Московского вокзала СПб», по адресу: г. Санкт-Петербург, Невский проспект, дом 85, литера А)

Настоящий акт государственной историко-культурной экспертизы составлен в соответствии с Положением о государственной историко-культурной экспертизе, утвержденным постановлением Правительства Российской Федерации от 15 июля 2009 г. № 569.

Дата начала проведения экспертизы: «27» января 2022 г.

Дата окончания экспертизы: «20» апреля 2022 г.

Место проведения экспертизы: Санкт-Петербург, Центральный район, Невский проспект, дом. 85, литера А

Заказчик экспертизы: АО «Ленгипротранс»

Юридический адрес: 196105, г. Санкт-Петербург, Московский проспект, 143

ИНН 7810202583 / КПП 781001001

ОГРН 1027804872479

Электронная почта: 1520@lgt.ru

Тел.: +7 (812) 200 1520, +7 (812) 388 0520

Сведения об экспертной организации:

Полное наименование	Федеральное государственное бюджетное учреждение науки Институт истории материальной культуры Российской академии наук
Краткое наименование	ИИМК РАН
Организационно-правовая форма	Федеральное государственное бюджетное учреждение науки

Ведомственная принадлежность	Министерство науки и высшего образования Российской Федерации
Адрес	Российская Федерация, 191186, Санкт-Петербург, Дворцовая наб. 18, лит. А
Реквизиты	ИНН 7825004658 КПП 784101001 ОГРН: 1027809188527 ОКПО: 0269849 ОКВЭД 72.20

На основании пп. б) п.7 Положения о государственной историко-культурной экспертизе, утвержденного постановлением Правительства Российской Федерации от 15 июля 2009 г. № 569 (в редакции от 27.04.2017) ИИМК РАН соответствует требованию в части кадрового состава, как юридическое лицо, привлекаемое в качестве эксперта (см. Приложение 9).

Сведения об эксперте:

Фамилия, имя, отчество	Субботин Андрей Викторович
Образование	высшее
Специальность	история
Ученая степень (звание)	кандидат исторических наук
Стаж работы	46 лет
Место работы и должность	ст.н.с. ИИМК РАН
Реквизиты аттестации	Государственный эксперт по проведению историко-культурной экспертизы (приказ Министерства культуры Российской Федерации № 1668 от 11.10.2021 г. «Об утверждении статуса аттестованного эксперта по проведению государственной историко-культурной экспертизы» (п. 36)) Объекты экспертизы: <ul style="list-style-type: none"> - выявленные объекты культурного наследия в целях обоснования целесообразности включения данных объектов в реестр; - документы, обосновывающие включение объектов культурного наследия в реестр; - документы, обосновывающие исключение объектов культурного наследия из реестра; - земли, подлежащие воздействию земляных, строительных, мелиоративных, хозяйственных работ, предусмотренных статьей 25 Лесного кодекса

	<p>Российской Федерации работ по использованию лесов (за исключением работ, указанных в пунктах 3, 4 и 7 части 1 статьи 25 Лесного кодекса Российской Федерации) и иных работ, в случае, если указанные земли расположены в границах территорий, утвержденных в соответствии с пунктом 34.2 пункта 1 статьи 9 Федерального закона;</p> <ul style="list-style-type: none"> - документация или разделы документации, обосновывающие меры по обеспечению сохранности объекта культурного наследия, включенного в реестр, выявленного объекта культурного наследия либо объекта, обладающего признаками объекта культурного наследия, при проведении земляных, мелиоративных, хозяйственных работ, указанных в настоящей статье работ, указанных в статье 30 Федерального закона работ по использованию лесов и иных работ в границах территории объекта культурного наследия либо на земельном участке, непосредственно связанном с земельным участком в границах территории объекта культурного наследия; - документация, за исключением научных отчетов о выполненных археологических полевых работах, содержащая результаты исследований, в соответствии с которыми определяется наличие или отсутствие объектов, обладающих признаками объекта культурного наследия, на земельных участках, подлежащих воздействию земляных, строительных, мелиоративных, хозяйственных работ, указанных в статье 30 Федерального закона работ по использованию лесов и иных работ
--	---

В соответствии с законодательством Российской Федерации эксперт несет ответственность за достоверность сведений, изложенных в заключении экспертизы.

Эксперт Субботин А.В.

Отношения к заказчику

Экспертная организация:

- не участвует в разработке проектной документации на строительство, расширение, реконструкцию, техническое перевооружение, консервацию и ликвидацию, и иное хозяйственное освоение объекта или объектов, в отношении которых проводится экспертиза, или подобной проектной документации;
- не участвует в проектировании или конструировании, изготовлении, поставке,

монтаже, ремонте, покупке, владении, эксплуатации или обслуживании технических устройств, применяемых на объекте или других объектах, в отношении которых проводится экспертиза, или подобных конкурентных технических устройств;

- не участвует в проектировании или конструировании, строительстве, ремонте, покупке, владении, эксплуатации или обслуживании зданий и сооружений на объекте или других объектах, в отношении которых проводится экспертиза, или подобных конкурентных зданий и сооружений;
- не имеет с заказчиком отношений общего владения; не имеет с заказчиком конфликта интересов;
- не подлежит непосредственной отчетности тому же вышестоящему управляющему органу, что и заказчик экспертизы;
- не выполняет функции официального представителя заказчика.

Эксперт:

- не имеет родственных связей с заказчиком (его должностными лицами, работниками);
- не состоит в трудовых отношениях с заказчиком;
- не имеет долговых или иных имущественных обязательств перед заказчиком (его должностным лицом или работником), а также заказчик (его должностное лицо или работник) не имеет долговых или иных имущественных обязательств перед экспертом;
- не владеет ценными бумагами, акциями (долями участия, паями в уставных (складочных) капиталах) заказчика;
- не заинтересован в результатах исследований и решений, вытекающих из заключения экспертизы, с целью получения выгоды в виде денег, ценностей, иного имущества, услуг имущественного характера или имущественных прав для себя или третьих лиц.

Основание проведения государственной историко-культурной экспертизы

1. Федеральный закон от 25.06.2002 № 73-ФЗ «Об объектах культурного наследия (памятниках истории и культуры) народов Российской Федерации».

2. Положение о государственной историко-культурной экспертизе, утвержденное Постановлением Правительства РФ от 15.07.2009 № 569 и последующие дополнения к нему.

3. Оферта между ИИМК РАН и Заказчиком № 301408/686СА от 27 января 2022 года.

4. Договор между ИИМК РАН и Заказчиком № 8428/2022 от 12 апреля 2022 года.

5. Письмо Комитета по государственному контролю, использованию и охране памятников истории и культуры Правительства Санкт-Петербурга № 07-3535/21-0-1 от 26.04.2021 г.

Цель и объект экспертизы

Цель экспертизы: определение наличия или отсутствия объектов археологического наследия, включенных в реестр, и выявленных объектов археологического наследия, на земельном участке по объекту: «Реставрация Московского вокзала СПб», по адресу: г. Санкт-Петербург, Невский проспект, дом 85, литера А, подлежащем воздействию земляных, строительных, мелиоративных, хозяйственных работ, предусмотренных статьей 25 Лесного кодекса Российской Федерации работ по использованию лесов (за исключением работ, указанных в пунктах 3, 4 и 7 части 1 статьи 25 Лесного кодекса Российской Федерации) и иных работ.

Объект экспертизы: земельный участок по объекту: «Реставрация Московского вокзала СПб», по адресу: г. Санкт-Петербург, Невский проспект, дом 85, литера А, подлежащий воздействию земляных, строительных, мелиоративных, хозяйственных работ, предусмотренных статьей 25 Лесного кодекса Российской Федерации работ по использованию лесов (за исключением работ, указанных в пунктах 3, 4 и 7 части 1 статьи 25 Лесного кодекса Российской Федерации) и иных работ.

Перечень документов, представленных Заказчиком

- Копия письма Комитета по государственному контролю, использованию и охране памятников истории и культуры Правительства Санкт-Петербурга № 07-3535/21-0-1 от 26.04.2021 г.

- Схема расположения земельного участка на кадастровой карте территории.

- Копия градостроительного плана земельного участка № РФ-78-1-08-000-2021-1288.

- Копии Выписок из Единого государственного реестра недвижимости об объектах недвижимости.

Перечень документов и материалов, привлекаемых при проведении экспертизы, а также использованной для нее специальной, технической и справочной литературы

1. Основы законодательства Российской Федерации о культуре, утв. Верховным Советом РФ 9 октября 1992 г. N 3612-1.
2. Федеральный закон РФ от 25 июня 2002 г. №73-ФЗ "Об объектах культурного наследия (памятниках истории и культуры) народов Российской Федерации".
3. Положение о государственной историко-культурной экспертизе, утв. Постановлением Правительства от 15 июля 2009 г. № 569.
4. Правила выдачи, приостановления и прекращения действия разрешений (открытых листов) на проведение работ по выявлению и изучению объектов археологического наследия, утвержденные Постановлением Правительства Российской Федерации от 20.02.2014 № 127.
5. Положение о порядке проведения археологических полевых работ и составления научной отчетной документации, утвержденное постановлением Бюро Отделения историко-филологических наук Российской академии наук от 20.06.2018 № 32.
6. Приказ Министерства культуры Российской Федерации от 1 сентября 2015 г. N 2328 "Об утверждении перечня отдельных сведений об объектах археологического наследия, которые не подлежат опубликованию".
7. Закон Санкт-Петербурга от 12.7.2007 N 333-64 «Об охране объектов культурного наследия в Санкт-Петербурге».
8. Закон Санкт-Петербурга от 19 января 2009 г. №820-7 "О границах объединенных зон охраны объектов культурного наследия, расположенных на территории Санкт-Петербурга, режимах использования земель и требованиях к градостроительным регламентам в границах указанных зон".
9. СП 42.13330.2011 Градостроительство. Планировка и застройка городских и сельских поселений. Актуализированная редакция СНиП 2.07.01-89.
10. Положение о едином государственном реестре объектов культурного наследия (памятников истории и культуры) народов Российской Федерации, утвержденное приказом Министерства культуры Российской Федерации от 30.10.2011 № 954.
11. История ингерманландских финнов (Inkerin soumalaisten historia) Перевод Д. Орехов., СПб: «Гйоль». 2012.
12. История и культура Ленинградской земли с древнейших времен до наших дней. - 4-е изд. - СПб.: Специальная литература, 2009.

13. Сорокин П.Е. О системе расселения в Приневье в допетровское время //Сельская Русь в IX-XVI вв. М. 2008.

14. Калинина Е.М., Слепенкова О.В., Петровский Петербург. Город на островах. - Спб.: Паритет, 2016.

15. Канн П.Я. Прогулки по Петербургу.-СПб, «Палитра» 1994.

16. Владимирович А.Г., Ерофеев А.Д. Исторические кварталы Санкт-Петербурга.- Москва: АСТ, 2014.

17. Геологические и экологические риски Санкт-Петербурга, Ольга Томилина, Юлия Меньшова, Галина Савенкова, Игорь Богатырев, Дарья Рябчук, Дмитрий Франк-Каменецкий, Артем Павловский. СПб., 2014.

Сведения об обстоятельствах, повлиявших на процесс проведения и результаты экспертизы

Обстоятельства, повлиявшие на процесс проведения и результаты экспертизы, отсутствуют.

Сведения о проведенных исследованиях

В процессе государственной историко-культурной экспертизы:

- проведены полевые научно-исследовательские археологические работы (разведки);
- подготовлен отчет о проведении полевых научно-исследовательских археологических работ;
- выполнен анализ действующего законодательства в сфере охраны культурного наследия;
- выполнен анализ документов и материалов, полученных для проведения экспертизы по объекту с формулировкой выводов;
- оформлены результаты государственной историко-культурной экспертизы в виде Акта.

Факты и сведения, выявленные и установленные в результате проведенных исследований

Земельный участок по объекту: «Реставрация Московского вокзала СПб», по адресу: г. Санкт-Петербург, Невский проспект, дом 85, литера А расположен в Центральном районе Санкт-Петербурга в квартале, ограниченном с севера – территорией площади Восстания, с северо-запада – Лиговским проспектом, с

северо-востока – Гончарной улицей; с юга и юго-запада расположена территория путей РЖД, с юго-востока – городская застройка. Исследуемый земельный участок представляет собой границы проектирования объекта – историческое здание с периметром, необходимым для производства работ, таким образом, часть территории представляет собой внутренне пространство существующего здания Московского вокзала (историческая часть), а часть – территорию внутреннего двора и территорию вдоль северного парадного фасада здания. Площадь земельного участка в границах проектирования – 0,8 Га.

Историко-культурное научное археологическое обследование (разведки) с целью проведения государственной историко-культурной экспертизы земельного участка по объекту: «Реставрация Московского вокзала СПб», по адресу: г. Санкт-Петербург, Невский проспект, дом 85, литера А проводилось в феврале 2022 г. сотрудниками археологической экспедиции Центра спасательной археологии ИИМК РАН под руководством д.и.н., директора ИИМК РАН Полякова Андрея Владимировича. Работы осуществлялись на основании оферты № 301408/686СА от 27 января 2022 года и договора № 8428/2022 от 12 апреля 2022 года, заключенных между ИИМК РАН и АО «Ленгипротранс», а также на основании разрешения – Открытого листа № 3273-2021, выданного Министерством культуры РФ 16 декабря 2021 г. на имя Полякова Андрея Владимировича на право проведения археологических полевых работ на территории Адмиралтейского, Василеостровского, Выборгского, Красногвардейского, Московского, Петроградского, Петродворцового, Пушкинского и Центрального районов г. Санкт-Петербурга. Срок действия открытого листа: с 16 декабря 2021 года по 10 декабря 2022 года. Исследования проводились во исполнение требований Федерального закона № 73-ФЗ от 25 июня 2002 «Об объектах культурного наследия (памятниках истории и культуры) народов Российской Федерации».

Границы участка, подлежащего археологическому обследованию, предоставлены АО «Ленгипротранс». Объемы изыскательских работ определялись исходя из площади земельного участка на основании исходных материалов, представленных Заказчиком работ, с учетом существующих методических рекомендаций. При проведении исследований эксперт опирался на предоставленные АО «Ленгипротранс» документы, сведения и картографические материалы, а также открытые данные, предоставляемые федеральными и региональными органами власти: Публичная кадастровая карта (<http://pkk5.rosreestr.ru>), Геоинформационная система Санкт-Петербурга (<http://rgis.spb.ru>). В документах, представленных Заказчиком для проведения экспертизы, несоответствий не выявлено.

До начала полевых археологических работ ИИМК РАН были выполнены историко-библиографические изыскания и анализ опубликованных данных по территории, расположенной вблизи земельного участка на предмет наличия объектов археологического наследия и археологической изученности территории. Результаты данных исследований представлены в полном научно-техническом отчете (Прил. 3).

Обширные северные части Северной и Средней Европы, покрытые в период оледенения материковым льдом, в связи с постепенным потеплением климата начали оттаивать примерно 20 000 лет тому назад. Предположительно 12000 лет назад граница ледника отступила на северо-запад, задержавшись на несколько сот лет в Южной части Финляндии, на линии гряды Салпаусселька. Результаты исследований, полученные в Финляндии и Северной Норвегии, позволяют предположить, что человек, продвигаясь за стадами диких животных, которые приходили на освободившиеся от ледника территории, стал свидетелем отступления ледника примерно 9000 – 10000 лет тому назад.

С V-IV тысячелетия до н.э. мелкие общины охотников – рыболовов, постепенно продвигаясь на север и северо-восток, заняли обширные территории вдоль Финского залива и поселились в Приладожье по берегам рек и озёр. Это древнейшее население получило название протосаамы. Обнаруженные археологами предметы позволяют говорить о том, что протосаамы вступили в торговый обмен с районами Прибалтики и Поволжья.

В период неолита, в III тысячелетии до н.э., из Приуралья и Волго-Камского региона на территорию края продвинулись так называемые «волосовские племена», составившие основу для формирования волжско-финского населения. Спустя тысячелетие с юго-запада, из южных районов Прибалтики, сюда пришли древние балто-финские племена. Они вытеснили и частично ассимилировали саамов.

Со II тысячелетия до н.э. и до середины I тысячелетия н.э. происходит переход к элементарному производству, древние формы родового строя сменяются патриархально-общинными. Ведущей отраслью хозяйства становится скотоводство, сохраняются охота и рыболовство. Развивается подсечно-огневое земледелие.

На территории региона сложились два родственных угро-финских этнокультурных образования: волжско-финские племена (восточная часть) и балто-финские племена (западная часть). Между ними по долинам рек Ловати и Волхова оставалась «ничейная земля».

В V-VIII вв. происходит освоение области вокруг Ладоги племенами из Средней Финляндии и берегов Ботнического залива, создавшими своеобразную приладожско-карельскую культуру. Карельский перешеек и северное побережье Ладоги занимают карелы (корела). Часть карел обособилась и обосновалась на юге

Карельского перешейка и по берегам Невы, положив начало племени ижора (*izora, Inkerikot*). Это племя дало название Ижорской земле, или Ингрии.

Славяне поселяются в регионе, продвигаясь водными путями с побережья Балтийского моря, и не позже середины VIII в. достигают земель Верхнего Полужья и Северного Поволховья. Некоторые летописи обозначают именно низовья Волхова как место первоначального расселения славян на Северо-Западе, откуда они «прииде и седоша около озера Ильменя», где сложилось первичное «ильменское княжение». Укоренившись, славянское население начинает медленное движение вдоль Волхова и Приладожье, междуречье Волхова и Луги.

Племена, жившие в районе южного берега Финского залива, в том числе воль и ижора, вошли в IX в. в состав Новгородского государства. Территория будущего Санкт-Петербурга в новгородские времена находилась на землях Никольско-Ижорского и Спасско-Городненского погостов Ореховского уезда, входившего в состав Вотской пятины. Писцовая книга 1500 г. свидетельствует о том, что крестьяне выращивали рожь, овес, ячмень и лен. Было развито скотоводство, в некоторых погостах существенную роль играла охота. Рыбная ловля была развита в местностях, лежащих по берегам реки Невы. В XV веке с формированием централизованного Русского государства, к Московским землям были присоединены новгородские, в том числе Вотская пятина. «Освоение невских берегов – одна из проблем истории русского Северо-Запада. Известно, что, начиная с VIII–X вв., по Неве, проходил международный водный путь, связывавший Восточную Европу с Балтийским регионом. Однако на ее побережье практически не известны следы оседлости этого времени. Не выявлены здесь и археологические памятники более позднего времени – вплоть до XIV столетия».

Первущин остров упоминается в новгородских переписных книгах 1500 г. До основания Петербурга так называли группу островов. Название относили к группе островов, расположенных между реками Мойкой и Фонтанкой-современные Казанский, Коломенский, Покровский и Спасский острова.

В 1612 году по Столбовскому миру земли Приневья отошли к Швеции почти на сто лет. В шведское время земли нижнего течения Невы были подарены королевой Кристиной Бернхарду Стен фон Стеенхузону, немецкому коммерсанту из балтийских провинций. Он прожил здесь до своей смерти в 1648 г. Находящийся остров между Мойкой и Фонтанкой известен был, в шведский период владычества, как Первущино (*Pervusina, Pervuskassari*): *Pärevosina by och holma* (1643), *Pervoskina holma, Perwuskina Holma* (1680), *Perusina* (1701).

В начале шведского правления в деревне Первущино было три хозяина и два бобыля и все они исповедовали православие. Одного хозяина звали Худак Перушин (1620) или *Hudak Offanasiof* (1622). После русско-шведской войны 1656-1658 годов

ижорское население исчезло. В течение последнего периода шведского правления население часто менялось и отдельные дворы идентифицировать невозможно.

И тогда мысли Петра обратились на север, к Балтийскому морю, вблизи которого зачалось русское государство, и которое издавна знали новгородцы, хотя и не упрочились на его берегах. К Неве и Финскому заливу примыкала бедная, малонаселенная страна, некогда подвластная Великому Новгороду. Россия, с её зарождающимся флотом и великими зачинами, приобрела бы тот морской выход, который так необходим был Петру для его преобразовательных планов.

Осенью 1702 года, у юго-западного побережья Ладожского озера собралось 10 тысяч русского войска с артиллерией. При реке Свири усердно работала корабельная верфь, спуская на воду мелкие суда, годные для действия в Неве. Б.П. Шереметьеву было поручено командование войсками в Ингрии. Но душой и распорядителем военных действий оставался сам Петр. При впадении Охты в Неву, стоял шведский город Ниеншанц. Утром 27 апреля 1703 года Шереметьев со значительными силами подступил к Ниену и приказал ставить батареи. 30 апреля русская артиллерия начала громить крепость. Шведский гарнизон покинул крепость и ушел в Выборг после переговоров. Строиться и укрепиться на новом месте Петр решил немедленно, уже 14 мая он вновь осмотрел невиское устье и остров впереди нынешней петербургской стороны, и указал там место для храма во имя Апостолов Петра и Павла. Город, заложенный 16 мая, назван был Санкт-Петербургом, в память святого Апостола Петра. Невское устье было в руках Петра. Но приходилось спешно укрепляться на новом месте, чтобы отбиваться от готовившихся к нападению шведов.

Тем не менее, на малозаселенных территориях начинается строительство не только крепости, но и верфи, заводов, со всей России в новый город порт сгоняется народ на строительство.

Площадь Восстания. Первой постройкой на месте современной площади стала деревянная Знаменская церковь, построенная по повелению Елизаветы Петровны в 1765 году на месте пересечения Невского проспекта и Лиговского канала. В 1794 году по проекту архитектора Ф. И. Демерцова был заложен новый каменный храм. В 1804 году вновь построенная трёхпридельная Знаменская церковь была закончена. Главный придел был освящён во имя входа Господня в Иерусалим, боковые — во имя святителя Николая Чудотворца и Знамения Божией Матери. Сама площадь была образована в 1840-х годах по проекту архитектора Н. Е. Ефимова в связи со строительством железной дороги Санкт-Петербург — Москва; с этого времени началось формирование площади.

Лиговский проспект. Ещё до возникновения города по направлению проспекта к поселениям в дельте Невы проходила старинная Новгородская дорога. В 1718—1725 годах вдоль дороги по проекту Г. Г. Скорнякова-Писарева проложен

Лиговский канал для питания фонтанов Летнего сада от речки Лиги (отсюда название канала и проспекта), вытекающей из озера в районе Дудергофских высот и текшей через Лигово. После наводнения 1777 года фонтаны были разрушены и канал за ненадобностью начал постепенно засыпаться.

В XVIII—XIX веках в районе проспекта находились извозчичьи дворы, питейные дома, чайные и другие заведения, создававшие негативную репутацию этой части города.

С 1739 года улица называлась Московской, затем Набережной Лиговского канала. В 1892 году появляется название Лиговская улица. С 1952 года улица носит название Сталинградский проспект, с 1956 — современное название.

Гончарная улица. На плане 1753 года обозначена как Новая Перспективная улица. Проходила от площади Восстания до Чернорецкого переулка, включая современную Тележную улицу.

В XVIII веке предполагалось перенести сюда трассу Невского проспекта.

Современное название известно с 1782 года, дано по Гончарной слободе. Проходила от площади Восстания до Невского проспекта (углом). Современные границы обрела 12 октября 1842 года.

Строительство железной дороги между Санкт-Петербургом и Москвой началось в середине 1843 года. Работы по строительству железной дороги велись очень быстро. В 1846 г. введена в строй трасса железной дороги и начато движение между Санкт-Петербургом и Александровским механическим заводом. В 1849 г. введен участок Колпино-Чудово. В 1850 г. участки Чудово-Бологое, Тверь - Вышний Волочек. 1 ноября 1851 г. вся трасса Санкт-Петербург – Москва, общей протяжённостью 604,18 вёрст (644,35 км), официально открыта для общественного пользования. Дорога получила название Петербурго-Московская железная дорога. Работы по строительству проводились за государственный счет, дорога имела казенное, государственное управление. 8 сентября 1855 г. Петербурго-Московская железная дорога по Высочайшему повелению была переименована в Николаевскую железную дорогу.

Одновременно с началом строительства железной дороги начались работы по проектированию и строительству железнодорожных станций в Санкт-Петербурге и Москве.

24 ноября 1843 г. Николай I утвердил месторасположение вокзала в Санкт-Петербурге, границы пассажирской и товарной станций, военного Александровского плаца, границу новой проектируемой площади, трассировку новой улицы у вокзала.

В начале 1844 г. Главноуправляющий путями сообщения и публичных зданий представил Императору проекты пассажирских станций в Санкт-Петербурге и

Москве, разработанные архитектором К. А. Тоном. В начале 1844 г. Главноуправляющий путями сообщения и публичных зданий представил Императору проекты пассажирских станций в Санкт-Петербурге и Москве, разработанные архитектором К. А. Тоном. Оба проекта были утверждены, к строительным работам Высочайше велено было приступить уже в 1844 г. с возведением здания под кровлю до конца года.

По проекту архитектора К. А. Тона главный корпус вокзального здания в плане следует за ломаной красной линией Знаменской площади, согласно традиционному для Петербурга принципу «фасадного строения». Облик вокзала рассчитан на монументальное оформление городской площади. Здание симметричное, состоящее из двухэтажного главного корпуса с боковыми трехэтажными флигелями, на центральной оси здания поставлена двухъярусная башня с часами — непрменный атрибут ратуши в европейских городах — подчеркивала «городской», общественный характер здания. По бокам главного корпуса расположены воротные проезды, позволяющие экипажам подъезжать к перронам. Перроны подходили вплотную к пассажирскому зданию и были перекрыты единым навесом - дебаркадером, по сторонам дебаркадера располагались одноэтажный боковой корпус со стороны отправления поездов (с восточной стороны), Императорский павильон, павильон для хранения багажа со стороны прибытия поездов (с западной стороны).

Смета на постройку вокзала была утверждена 2 марта 1844 г. В начале апреля 1844 г. приступили к сносу домов на участке строительства. В июне-июле был вырыт котлован и уложен фундамент «с забутовкой между лежнями из каменного щебня, с заливкой известью и утрамбовкой».12 По ненадёжности грунта фундамент пришлось увеличить с 2-х аршин 8 вершков по проекту до 4 аршин. В июле началась кладка стен, а в августе здание уже было подведено под крышу. К 1851 г. все работы по постройке зданий станции были завершены.

С 1868 по 1906 гг. шло постепенное расширение зданий вокзала и ряда путей без изменения главного корпуса с боковыми флигелями. Сначала была выстроена пристройка к главному корпусу для приёма багажа (вместо бывшего полукруглого тамбура) и особое помещение буфета для пассажиров I и II классов. Затем в сентябре 1868 г. Управляющим Министерством путей сообщения утвержден проект достройки двухэтажного флигеля со стороны прибытия (с западной стороны) между помещением для багажа и Императорским павильоном. В 1879 г. закончена постройка трехэтажного флигеля со стороны отправления поездов (с восточной стороны). В 1877 г. Министром путей сообщения утвержден проект платформ и водостоков дебаркадера. Проект выполнил инженер У. Шустов. В 1878 г. утвержден проект устройства каменных платформ с навесами перед расширяемым залом для пассажиров III класса. Проект разработал архитектор Ф.Н. Соболевский. В 1877-

1878 гг. каменная стена дебаркадера с тремя арками со стороны прибытия была разобрана. В октябре 1892 г. утвержден проект металлической стенки со стеклянным заполнением на пассажирской платформе со стороны прибытия поездов в зоне Императорского павильона. Проект выполнил инженер Ф. Шольц. В 1893 г. работы были осуществлены. Металлические конструкции поставил завод «Fives Lille» (Франция).

В 1895 – 1898 гг. со стороны Лиговского проспекта по проекту участкового архитектора Николаевской железной дороги А.А. Клевцинского, было построено кирпичное здание отделения Николаевской железной дороги.

В 1923 г. Приказом наркома путей сообщения Ф. Э. Дзержинского Николаевская железная дорога была переименована в Октябрьскую, то же название получил и вокзал. В начале 1930-х годов вокзал стал именоваться Московским вокзалом, но железная дорога так и осталась Октябрьской.

С 1940-х гг. Институт «Ленгипротранс» вёл разработку проекта коренного переустройства Московского вокзала. В 1953 г. Московский вокзал после реконструкции был открыт полностью. В конце 1950-х - начале 1960-х годов к правому (западному) крылу Московского вокзала со стороны Лиговского проспекта был пристроен новый флигель со вторым вестибюлем станции метро «Площадь Восстания». Авторами его проекта стали архитекторы института «Ленметропроект» А. С. Гецкин и В. П. Шувалова.

На протяжении эксплуатации во второй половине XX века, здание вокзала неоднократно перестраивалось, расширялось в связи с увеличением пассажиропотока и изменениями подвижного состава. Так в 1950-х годах по проекту архитектора В. И. Кузнецова здание Московского вокзала было реконструировано и расширено. К его правому крылу был пристроен новый флигель со вторым вестибюлем станции метро «Площадь Восстания». В 1967 году был открыт новый (световой зал), что увеличило общую площадь вокзала, в 1976 году площадка между перронами и световым залом была перекрыта алюминиевым навесом.

На шведских планах конца XVII в. отображена система поселений вдоль берегов Невы и ее притоков: исходя из плана 1676 г. авторства Бергенгейма, на территории исследуемой местности не отмечено каких-либо поселений. На карте 1698 года, местности занимаемой Петербургом до завоевания её Петром вблизи исследуемого участка не показано каких-либо поселений. На обоих планах здание современного вокзала расположено с восточной стороны от Новгородского тракта.

На плане 1738 г. авторства Зихгейма на месте Московского вокзала обозначен зеленый участок – сад или сквер.

На академическом плане Трускотта 1753 г. исследуемый участок также не застроен.

На плане Шуберта за 1846 года и на более поздних картах обозначена ветка железной дороги и здание вокзала.

Таким образом, на основании анализа картографического материала, архивных и литературных источников, были сделаны следующие выводы:

- непосредственно на территории исследуемого участка объекты археологического наследия ранее не фиксировались;
- участок расположен за пределами установленных границ исторических поселений эпохи Средневековья и Нового времени;
- район расположения исследуемой территории начал застраиваться в XIX веке;
- в настоящее время исследуемый земельный участок расположен в границах объекта культурного наследия федерального значения «Вокзал Николаевский (Московский)».

Полевые археологические работы на участке обследования проводились в соответствии с методическими указаниями и требованиями «Положения о порядке проведения археологических полевых работ и составления научной отчетной документации», утвержденного постановлением Бюро Отделения историко-филологических наук Российской академии наук от 20 июня 2018 № 32.

Было проведено натурное обследование территории земельного участка по объекту: «Реставрация Московского вокзала СПб», по адресу: г. Санкт-Петербург, Невский проспект, дом 85, литера А, с визуальным осмотром местности с целью поиска памятников археологии, выраженных в рельефе местности.

Натурные полевые исследования проводились в виде осуществления пеших маршрутов и закладки археологических шурфов. Вся исследуемая площадь была разбита на неравные квадраты со сторонами не более 20 метров и пройдена пешими маршрутами по линии сетки квадратов. Все участки детально фиксировались (фото, описание, привязка к карте). При прохождении маршрутов с целью обнаружения выходов культурного слоя и артефактов осматривались встречающиеся обнажения грунта естественного и антропогенного происхождения. На перспективных для обнаружения памятников археологии участках производилась закладка шурфов, ориентированного по сторонам света, направленного на поиск культурного слоя и древних артефактов. Количество и место расположения шурфов было обусловлено геоморфологическим состоянием местности и степенью освоенности обследуемой территории, и определялось с таким расчетом, чтобы обеспечить полное выявление и определение границ всех объектов археологического наследия, попадающих в пределы обследуемых земельных участков, с учетом существующих методических рекомендаций 1 шурф на 1 га (при площадных обследованиях). Шурфы

закладывались на перспективных для обнаружения памятников археологии местах, исключая хозяйственно-освоенные участки трассы. В ходе работ было заложено 3 разведывательных шурфа общей площадью 1,5 кв. м. Разборка грунта в процессе шурфовки производилась вручную по стратиграфическим слоям с разнородными культурными прослойками и соответствующим им общим планиграфическим горизонтам фиксации. Для выявления структуры плотных поверхностей и удаления грунта в стесненных условиях при расчистке использовались щетки, кисти и совки. Глубина шурфа включала всю толщу напластований до материка. Все археологические работы проводились при температуре выше 0° С (согласно ст. 3.23 «Положения о порядке проведения археологических полевых работ и составления научной отчетной документации», утвержденного постановлением Бюро Отделения историко-филологических наук Российской академии наук от 20 июня 2018 № 32). Разведочные шурфы документировались, в том числе фотографически, и фиксировались дневниковыми записями. При фиксации находок и объектов в культурном слое, вычерчивании планов горизонтов снятия, профилей бортов шурфа и разрезов использовалась разработанная в ИИМК РАН в 2010 г. методика электронной фиксации и совмещенный с ней программный комплекс. Чертежи планов и стратиграфических профилей были выполнены при помощи системы автоматизированного проектирования и черчения (САПР) с использованием методов фотограмметрии. Для картирования рекогносцировочных шурфов, выявленных объектов и общевидовых фотографий ландшафтной ситуации использованы имеющиеся в распоряжении экспедиции растровые карты масштаба 1:50000 и 1:100000 в формате JPG, а также топографический план масштаба 1:500 в формате DWG, предоставленный заказчиком. Основные этапы работ фиксировались с помощью цифровой фотокамеры Sony с разрешением не менее 12 Мрх. Для указания масштаба и ориентации по сторонам света при фотографировании использовался набор телескопических реек длиной 2-4 м с сантиметровыми делениями, двухцветная стрелка «север». Все высотные отметки на планах и разрезах представлены в Балтийской системе высот (далее БС).

На основании анализа сводного плана инженерных коммуникаций, предоставленного заказчиком производства работ, установлено, что дворовая часть земельного участка полностью освоена: территория заасфальтирована, под землей пролегает плотная сеть коммуникаций: трассы систем водоснабжения и водоотведения, кабели электроснабжения и связи. Таким образом, археологические исследования уличной территории при условии действующих подземных сетей не только не целесообразны с точки зрения обнаружения нетронутых культурных напластований, но и технологически невозможно.

По согласованию с заказчиком работ археологические исследования проводились внутри здания вокзала. Целью закладки шурфов являлось обследование подземной части конструкций здания с целью определения их технических характеристик.

Конструктивная схема здания жёсткая с продольными и поперечными несущими стенами. Фундаменты здания бутовые ленточные (под отдельные колонны столбчатые) на известково-песчаном растворе. Стены кирпичные из глиняного полнотелого кирпича на известково-песчаном растворе. Наружные и внутренние стены оштукатурены. По фасадам выполнены элементы декора, поверхности стен окрашены. Перемычки над проёмами клинчатые кирпичные. Перекрытия над подвалом и частично над первым и вторым этажами выполнены в виде сводов, остальные конструкции перекрытий - по деревянным и металлическим балкам с межбалочным заполнением.

В ходе работ были заложены три археологических шурфа общей площадью 1,5 кв. м. Во всех шурфах была выявлена бутовая кладка фундамента без повреждений, состояние фундаментов работоспособное. Значимые археологические артефакты и культурные напластования в ходе разборки заполнений шурфов не были зафиксированы.

В результате проведенного археологического обследования земельного участка по объекту: «Реставрация Московского вокзала СПб», по адресу: г. Санкт-Петербург, Невский проспект, дом 85, литера А, зафиксировано отсутствие остатков наземных древних сооружений, артефактов, имеющих историко-культурную ценность, культурного слоя или иных следов пребывания здесь человека в древности, которые можно было бы отнести к объектам археологического наследия. Результаты проведенных в рамках государственной историко-культурной экспертизы археологических полевых работ отражены в полном научно-техническом отчете (Прил. 3).

Обоснования вывода экспертизы

1. В соответствии с заключением уполномоченного органа охраны объектов культурного наследия (письмо Комитета по государственному контролю, использованию и охране памятников истории и культуры Правительства Санкт-Петербурга № 07-3535/21-0-1 от 26 апреля 2021 года) исследуемый земельный участок расположен в границах объекта культурного наследия федерального значения **«Вокзал Николаевский (Московский)»**. В пределах границ исследуемого земельного участка **отсутствуют** выявленные объекты культурного наследия, а также защитная зона объектов культурного наследия. К границам участка

непосредственно **не примыкают** объекты (выявленные объекты) культурного наследия.

2. Согласно проведенным историко-архивным исследованиям на территории земельного участка по объекту: «Реставрация Московского вокзала СПб», по адресу: г. Санкт-Петербург, Невский проспект, дом 85, литера А объекты, которые можно было бы отнести к объектам археологического наследия, **отсутствуют**.

3. В соответствии со статьей 45-1 Федерального закона от 25.06.2002 №73-ФЗ «Об объектах культурного наследия (памятниках истории и культуры) народов Российской Федерации» на территории земельного участка по объекту: «Реставрация Московского вокзала СПб», по адресу: г. Санкт-Петербург, Невский проспект, дом 85, литера А проведены археологические полевые работы в форме археологической разведки. Работы выполнены в соответствии с методическими указаниями и требованиями «Положения о порядке проведения археологических полевых работ и составления научной отчетной документации», утвержденного постановлением Бюро Отделения историко-филологических наук Российской академии наук от 20 июня 2018 № 32 и иных нормативно-правовых актов в сфере охраны объектов культурного наследия и хорошо документированы. Результаты обследования отражены в полном научно-техническом отчете. В ходе проведенных в рамках государственной историко-культурной экспертизы археологических полевых работ объектов археологического наследия **не обнаружено**.

4. Представленные материалы исчерпывающие и доказывают археологическую изученность земельного участка по объекту: «Реставрация Московского вокзала СПб», по адресу: г. Санкт-Петербург, Невский проспект, дом 85, литера А.

Вывод экспертизы

Экспертом сделан вывод о возможности (положительное заключение) проведения земляных, строительных, мелиоративных и (или) хозяйственных работ, предусмотренных статьей 25 Лесного кодекса Российской Федерации работ по использованию лесов и иных работ на земельном участке по объекту: «Реставрация Московского вокзала СПб», по адресу: г. Санкт-Петербург, Невский проспект, дом 85, литера А, в связи с отсутствием выявленных объектов археологического наследия на указанном земельном участке, подлежащем воздействию земляных, строительных, мелиоративных и (или) хозяйственных работ, предусмотренных статьей 25 Лесного кодекса Российской Федерации работ по использованию лесов и иных работ.

Перечень приложений к экспертизе:

- Приложение 1* Копия Технического задания к договору № 8428/2022 от 12 апреля 2022 года.
- Приложение 2* Копия письма Комитета по государственному контролю, использованию и охране памятников истории и культуры Правительства Санкт-Петербурга № 07-3535/21-0-1 от 26 апреля 2021 года.
- Приложение 3* Копия Полного научно-технического отчета о выполнении научно-исследовательских археологических работ в виде историко-культурного научного археологического обследования (разведки) с целью проведения государственной историко-культурной экспертизы земельного участка по объекту: «Реставрация Московского вокзала СПб», по адресу: г. Санкт-Петербург, Невский проспект, дом 85, литера А, выполненного Отделом охранной археологии ИИМК РАН.
- Приложение 4* Схема расположения земельного участка на кадастровой карте территории.
- Приложение 5* Копия градостроительного плана земельного участка № РФ-78-1-08-000-2021-1288.
- Приложение 6* Копии Выписок из Единого государственного реестра недвижимости об объектах недвижимости.
- Приложение 7* Копия справки № 14102/33 – 125.5-37 от 05.04.2022 г.
- Приложение 8* Копия доверенности № 14102/33-161.5-3 от 11 января 2021 г.
- Приложение 9* Сведения об экспертах.
- Приложение 10* Выдержки из приказа № 997 от 17.07.2019 г. «Об утверждении статуса аттестованного эксперта по проведению государственной историко-культурной экспертизы».
- Приложение 11* Выдержки из приказа № 1537 от 17.09.2021 г. «Об утверждении статуса аттестованного эксперта по проведению государственной историко-культурной экспертизы».
- Приложение 12* Выдержки из приказа № 1668 от 11.10.2021 г. «Об утверждении статуса аттестованного эксперта по проведению государственной историко-культурной экспертизы».
- Приложение 13* Выдержки из приказа № 219 от 27.02.2019 г. «Об утверждении статуса аттестованного эксперта по проведению государственной историко-культурной экспертизы».

Приложение 14 Выдержки из приказа № 235 от 01.03.2022 г. «Об утверждении статуса аттестованного эксперта по проведению государственной историко-культурной экспертизы».

Эксперт Субботин А.В.

Руководитель археологических исследований Поляков А.В.

«20» апреля 2022 г.

Документ подписан усиленными квалифицированными электронными подписями в соответствии с п. 22 Положения о Государственной историко-культурной экспертизе, утвержденного постановлением Правительства от 15 июля 2009 г. № 569

Приложение 1

**Копия Технического задания к договору № 8428/2022
от 12 апреля 2022 года**

Приложение № 1
к Договору на выполнение работ
от «12» 04 2022 г.

№ 8928/2022

Утверждаю:
Заместитель генерального директора
по производству
АО «Ленгипротранс»
А. Н. Седов



Согласовано:
Заместитель директора
ИИМК РАН
И. Ф. Соловьева



Техническое задание

на проведение научно-исследовательских работ в виде археологических разведок и подготовку акта государственной историко-культурной экспертизы земельного участка по объекту: "Реставрация Московского вокзала СПб", по адресу: г. Санкт-Петербург, Невский проспект, дом. 85, литера А

1. Основание для проектирования	Инвестиционная программа ОАО «РЖД»
2. Вид строительства	Строительство новых объектов и реконструкция существующих
3. Генеральная проектная организация	АО "Ленгипротранс"
4. Исполнитель работ	ИИМК РАН
5. Стадия проектирования	Проектная документация
6. Цель работы	Определение наличия или отсутствия объектов культурного, в том числе и археологического, наследия, включенных в реестр, выявленных объектов культурного наследия, либо объектов, обладающих признаками объекта культурного наследия, на земельных участках, отходящих под проектирование объекта
7. Данные о местоположении, границах и площадях под строительство	г. Санкт-Петербург, Центральный район
8. Перечень нормативных документов, в соответствии с требованиями которых необходимо выполнять работы	8.1. Федеральный закон РФ "Об объектах культурного наследия (памятниках истории и культуры) народов Российской Федерации" от 25 июня 2002 года N 73-ФЗ. 8.2 Федеральный закон №7-ФЗ от 10.01.2002 г «Об охране окружающей среды». 8.3. Положение об охране и использовании памятников истории и культуры, утвержденное постановлением Совета министров СССР от 16.09.1982 № 865 8.4. Инструкция о порядке учета, обеспечения сохранности, содержания, использования и реставрации недвижимых памятников истории и культуры, утвержденная приказом Минкультуры СССР от 13.05.1986 № 203.



	<p>8.5. Инструкция по экологическому обоснованию хозяйственной и иной деятельности Минприроды РФ.</p> <p>8.6. Методические указания по проведению проектных археологических работ в зонах народнохозяйственного строительства. М., Институт археологии АН СССР. 1990.</p> <p>8.7. Постановление Правительства РФ от 12.09.2015 № 972 "Об утверждении Положения о зонах охраны объектов культурного наследия (памятников истории и культуры) народов Российской Федерации и о признании утратившими силу отдельных положений нормативных правовых актов Правительства Российской Федерации".</p> <p>8.8. Положение о порядке проведения археологических полевых работ и составления научной отчетной документации (утверждено постановлением Бюро Отделения историко-филологических наук Российской академии наук от 20 июня 2018 г. № 32).</p> <p>8.9. Постановление Правительства РФ от 15.07.2009 г. № 569 «Об утверждении Положения о государственной историко-культурной экспертизе»</p>
9. Состав работ	<p>9.1. Получение разрешения (открытый лист) на право проведения археологических работ.</p> <p>9.2. Архивно-библиографические исследования, составление исторической справки и создание ситуационного плана.</p> <p>9.2.1. Проведение архивных исследований, касающихся сведений о наличии археологических памятников в обследуемой зоне.</p> <p>9.2.2. Визуальное обследование участка исследований.</p> <p>9.2.3. Составление краткой исторической справки.</p> <p>9.3. Археологическое обследование участка:</p> <p>9.3.1. Выявление памятников археологии на основании наличия подъемного материала, особенностей рельефа и иных данных.</p> <p>9.3.2. Привязка обнаруженных памятников к территории застройки.</p> <p>9.3.3. Описание ландшафтной характеристики расположения обнаруженных памятников и фиксируемых нарушений поверхности объекта.</p> <p>9.3.4. Разбивка археологических шурфов в местах предполагаемых археологических объектов – 1 шурф.</p> <p>9.3.5. Фотофиксация в процессе подготовки к закладке шурфов.</p> <p>9.3.6. Выборка культурных напластований из шурфов по слоям, с трехмерной фиксацией находок на плане шурфа.</p> <p>9.3.7. Выявление археологического материала в культурном слое.</p> <p>9.3.8. Изучение культурного слоя в процессе закладки шурфов с зачисткой профилю для получения вертикальных разрезов.</p>



	<p>9.3.9. Фотофиксация процесса работ, отдельных находок и скоплений материала <i>in situ</i>.</p> <p>9.3.10. Фото- и графо- фиксация профилей стенок шурфов и обнаруженных ям.</p> <p>9.3.11. Отбор археологического материала из заполнения ям и сооружений, полевая консервация вещевого материала.</p> <p>9.3.12. Вычерчивание профилей шурфов, текстуальное описание стратиграфии, культурного слоя, материка и иных объектов в шурфах.</p> <p>9.3.13. Ведение полевой документации.</p> <p>9.4. Камеральные работы.</p> <p>9.4.1. Очистка или мытье находок, при необходимости оперативная первичная консервация предметов из разрушающихся материалов</p> <p>9.4.2. Статистическая обработка массовых находок. Шифровка находок.</p> <p>9.4.3. Составление полевых описей индивидуальных и массовых находок.</p> <p>9.4.4. Зарисовка находок.</p> <p>9.4.5. Фотографирование находок.</p> <p>При необходимости:</p> <p>9.4.6. Определение остеологического материала и отбор образцов в коллекцию</p> <p>9.4.7. Определение зерен и семян.</p> <p>9.4.8. Определение пород образцов древесины.</p> <p>9.4.9. Дендрохронологический и радиоуглеродный анализ образцов.</p> <p>9.4.10. Атрибуция нумизматических находок.</p> <p>9.4.11. Атрибуция воинских и других знаков.</p> <p>9.4.12. Эпиграфический анализ находок с надписями.</p> <p>9.4.13. Атрибуция изделий с клеймами изготовителей.</p> <p>9.5. Подготовка коллекций к передаче на постоянное хранение в Государственный музейный фонд</p> <p>9.6. Написание отчета о полевых работах</p> <p>9.7. Разработка акта государственной историко-культурной экспертизы</p> <p>9.8. Передача акта государственной историко-культурной экспертизы в региональные органы охраны объекта культурного наследия соответствующего субъекта РФ.</p>
10. Требования к выполнению работ	<p>Отчетная документация должна соответствовать требованиям «Положения о порядке проведения археологических полевых работ и составления научной отчетной документации», утвержденного постановлением бюро Отделения историко-филологических наук Российской академии наук от 20 июня 2018 г. №32.</p>
11. Количество экземпляров проектной документации (в	<p>Полный научно-технический отчет предоставляется в 5 экземплярах на бумажном носителе (4 - для Заказчика, 1 -</p>



т.ч. в электронном виде). передаваемой заказчику	для Исполнителя) и в 3 экземплярах на электронном носителе (в электронном виде в формате Adobe Acrobat (*.pdf) в соответствии с требованиями по загрузки документации для ФАУ «Главгосэкспертиза России»).
12. Сроки выполнения работ	Согласно календарному плану

Согласовано:
Менеджер проектов
ИИМК РАН

Главный инженер проекта
АО «Ленгипротранс»

Главный инженер
АО «Ленгипротранс»

А. А. Кузнецова

Е.Н. Лопатин

А. Е. Тимошин



Приложение 2

**Копия письма Комитета по государственному контролю,
использованию и охране памятников истории и культуры
Правительства Санкт-Петербурга № 07-3535/21-0-1 от
26 апреля 2021 года**



ПРАВИТЕЛЬСТВО САНКТ-ПЕТЕРБУРГА

КОМИТЕТ ПО ГОСУДАРСТВЕННОМУ
КОНТРОЛЮ, ИСПОЛЬЗОВАНИЮ
И ОХРАНЕ ПАМЯТНИКОВ ИСТОРИИ
И КУЛЬТУРЫ

САНКТ-ПЕТЕРБУРГСКОЕ
ГОСУДАРСТВЕННОЕ КАЗЕННОЕ
УЧРЕЖДЕНИЕ
"ЦЕНТР ИНФОРМАЦИОННОГО
ОБЕСПЕЧЕНИЯ ОХРАНЫ ОБЪЕКТОВ
КУЛЬТУРНОГО НАСЛЕДИЯ"
(СПб ГКУ ЦИОООКН)

ул. Зодчего Росси, д. 1-3, Санкт-Петербург, 191011
тел. (812) 417-2232
<http://cioookn.kgiop.gov.spb.ru>

Главному инженеру
АО «Ленгипротранс»
Тимошину А.Е.
belyavskayaev@lgt.ru

№07-3535/21-0-1 от 26.04.2021

№ 07-3535/21-0-0 от 26.04.2021

На № 301450/180ИС от 18.01.2021

На Ваше обращение сообщаем, что земельный участок по объекту: «Реставрация Московского вокзала СПб» по адресу: г. Санкт-Петербург, Невский проспект, дом 85, литера А (согласно приложенной к запросу схеме) расположен в границах:

- объекта культурного наследия федерального значения "Вокзал Николаевский (Московский)" (адрес НПА: Восстания пл., 2).

Проектирование и проведение работ по сохранению объектов культурного наследия или его территории должно осуществляться по согласованию с соответствующим государственным органом охраны объектов культурного наследия в порядке, установленном ст. 45 Федерального закона от 24.05.2002 № 73-ФЗ «Об объектах культурного наследия (памятниках истории и культуры) народов Российской Федерации».

- единой зоны регулирования застройки и хозяйственной деятельности 1 (участок ОЗРЗ-1(31)) объектов культурного наследия.

Закон Санкт-Петербурга от 19.01.2009 № 820-7 (в редакции, вступившей в силу 01.02.2021) "О границах объединенных зон охраны объектов культурного наследия, расположенных на территории Санкт-Петербурга, режимах использования земель и требованиях к градостроительным регламентам в границах указанных зон".

В пределах границ вышеуказанного земельного участка отсутствуют выявленные объекты культурного наследия, а также защитная зона объектов культурного наследия.

К границам участка непосредственно не примыкают объекты (выявленные объекты) культурного наследия.

Сведениями об отсутствии на испрашиваемом участке объектов, обладающих признаками объекта культурного наследия (в т.ч. археологического) Комитет не располагает.

Петрова А.А.
(812)417-43-46

ВХОД №	4807
26 апреля 2021 г.	
ЛЕНГИПРОТРАНС	

ДОКУМЕНТ ПОДПИСАН
ЭЛЕКТРОННОЙ ПОДПИСЬЮ

Сертификат 4CD8BD0079AC20A1454259ACBD5E6B12
Владелец Коробкова Елена Валентиновна
Действителен с 20.11.2020 по 20.11.2021

Заказчик работ в соответствии со ст. 28, 30, 31, 32, 36, 45.1 Федерального закона обязан:

- обеспечить проведение и финансирование историко-культурной экспертизы земельного участка, подлежащего воздействию земляных, строительных, хозяйственных и иных работ, путем археологической разведки, в порядке, установленном ст. 45.1 Федерального закона;

- представить в Комитет документацию, подготовленную на основе археологических полевых работ, содержащую результаты исследований, в соответствии с которыми определяется наличие или отсутствие объектов, обладающих признаками объекта культурного наследия на земельном участке, подлежащем воздействию земляных, строительных, хозяйственных и иных работ, а также заключение государственной историко-культурной экспертизы указанной документации (либо земельного участка).

**Начальник отдела информации об объектах
культурного наследия и режимах зон охраны**

Е.В. Коробкова

Приложение 3

Копия Полного научно-технического отчета о выполнении научно-исследовательских археологических работ в виде историко-культурного научного археологического обследования (разведки) с целью проведения государственной историко-культурной экспертизы земельного участка по объекту: «Реставрация Московского вокзала СПб», по адресу: г. Санкт-Петербург, Невский проспект, дом 85, литера А, выполненного Отделом охранной археологии ИИМК РАН



ФЕДЕРАЛЬНОЕ ГОСУДАРСТВЕННОЕ БЮДЖЕТНОЕ УЧРЕЖДЕНИЕ НАУКИ
ИНСТИТУТ ИСТОРИИ МАТЕРИАЛЬНОЙ КУЛЬТУРЫ
РОССИЙСКОЙ АКАДЕМИИ НАУК (ИИМК РАН)

Экз. _____

ПОЛНЫЙ НАУЧНО-ТЕХНИЧЕСКИЙ ОТЧЕТ

Историко-культурное научное археологическое обследование (разведки) с целью проведения государственной историко-культурной экспертизы земельного участка по объекту: «Реставрация Московского вокзала СПб», по адресу: г. Санкт-Петербург, Невский проспект, дом 85, литера А

Отв. исполнитель А.В. Поляков

Инд. № подл.	Подпись и дата	Взам. инв. №

Санкт-Петербург
2022

Российская академия наук
ИНСТИТУТ ИСТОРИИ МАТЕРИАЛЬНОЙ КУЛЬТУРЫ
 (ИИМК РАН)

УДК: 902.21(470.23-25)
 ББК: 63.4(2)
 Инв.№ _____

Гриф. _____
 Экз. _____

ПРИНЯТО К СВЕДЕНИЮ:
 АО «Ленгипротранс»

« ____ » _____ 2022 г.

УТВЕРЖДАЮ:
 Зам. директора ИИМК РАН

Н.Ф. Соловьева
 _____ 2022 г.



ПОЛНЫЙ НАУЧНО-ТЕХНИЧЕСКИЙ ОТЧЕТ

**ИСТОРИКО-КУЛЬТУРНОЕ НАУЧНОЕ АРХЕОЛОГИЧЕСКОЕ
 ОБСЛЕДОВАНИЕ (РАЗВЕДКИ) С ЦЕЛЬЮ ПРОВЕДЕНИЯ
 ГОСУДАРСТВЕННОЙ ИСТОРИКО-КУЛЬТУРНОЙ ЭКСПЕРТИЗЫ
 ЗЕМЕЛЬНОГО УЧАСТКА ПО ОБЪЕКТУ: «РЕСТАВРАЦИЯ МОСКОВСКОГО
 ВОКЗАЛА СПБ», ПО АДРЕСУ: Г. САНКТ-ПЕТЕРБУРГ, НЕВСКИЙ
 ПРОСПЕКТ, ДОМ 85, ЛИТЕРА А**

8428/2022-2022-ТО

Объект по адресу: г. Санкт-Петербург, Центральный район
Основание: Оферта № 301408/686СА от 27 января 2022 года, договор № 8428/2022 от 12 апреля 2022 года
Заказчик: АО «Ленгипротранс»
Исполнитель: ИИМК РАН

Отв. исполнитель _____ д.и.н. А.В. Поляков

Санкт-Петербург
 2022

Подп. и дата

Взам. инв. №

Инв. № дубл.

Подп. и дата

Инв. № подл.

СПИСОК ИСПОЛНИТЕЛЕЙ

Руководитель работ:

доктор исторических наук

А.В. Поляков

Заместитель руководителя:

мл. науч. сотр.

А.М. Смирнов (ведение
полевого дневника, написание
текста отчета, фотофиксация)

Соисполнители:

лаборант

В.А. Корепин

Инв. № подл	Подп. и дата					
	Взам. инв. №					
	Инв. № дубл.					
Инв. № подл	Подп. и дата					
	Взам. инв. №					
	Инв. № дубл.					
Ли	Изм.	№ докум.	Подп.	Дата	8428/2022-2022-ТО	Лист 2

Отчет 63 с., 36 рис., 10 источников, 2 прил.

Г. САНКТ-ПЕТЕРБУРГ, ЦЕНТРАЛЬНЫЙ РАЙОН, МОСКОВСКИЙ ВОКЗАЛ, ОКТЯБРЬСКАЯ ЖЕЛЕЗНАЯ ДОРОГА, ПЛОЩАДЬ ВОССТАНИЯ, ШУРФ, АРХЕОЛОГИЧЕСКАЯ РАЗВЕДКА.

Отчет содержит результаты археологической разведки, произведенной в феврале 2022 г. на земельном участке по объекту: «Реставрация Московского вокзала СПб», по адресу: г. Санкт-Петербург, Невский проспект, дом 85, литера А.

Работы проведены на основании Открытого листа № 3273-2021, выданного Министерством культуры РФ 16 декабря 2021 г. на имя Полякова А. В. (Приложение А).

Цель исследований заключалась в определении наличия или отсутствия объектов культурного, в том числе и археологического, наследия, включенных в реестр, выявленных объектов культурного наследия, либо объектов, обладающих признаками объекта культурного наследия, на обследуемом земельном участке.

В ходе полевых археологических работ произведен натурный осмотр участка, заложены три шурфа общей площадью 1,5 кв. м.

На обследованном участке объекты археологического наследия и признаки наличия объектов археологического наследия не обнаружены, культурные напластования содержат материалы, связанные с периодом возведения и последующей эксплуатации здания в XIX – XX веках.

Подп. и дата
Взам. инв. №
Инв. № дубл.
Подп. и дата
Инв. № подл.

Ли	Изм.	№ докум.	Подп.	Дата
----	------	----------	-------	------

СОДЕРЖАНИЕ

СПИСОК ИСПОЛНИТЕЛЕЙ	2
РЕФЕРАТ	3
НОРМАТИВНО-ПРАВОВАЯ БАЗА	5
ОПРЕДЕЛЕНИЯ И СОКРАЩЕНИЯ	7
ВВЕДЕНИЕ	9
1. ИСТОРИЧЕСКАЯ СПРАВКА.....	11
1.1. История освоения исследуемой территории.....	11
1.2. История строительства Николаевского (Московского) вокзала.....	15
1.3. Анализ картографического материала.....	18
2. ФИЗИКО-ГЕОГРАФИЧЕСКАЯ ХАРАКТЕРИСТИКА РАЙОНА РАБОТ.....	19
3. МЕТОДИКА ПОЛЕВЫХ ИССЛЕДОВАНИЙ.....	22
4. ПОЛЕВЫЕ ИССЛЕДОВАНИЯ.....	25
ЗАКЛЮЧЕНИЕ.....	29
СПИСОК ИСТОЧНИКОВ И ЛИТЕРАТУРЫ.....	31
СПИСОК ИЛЛЮСТРАЦИЙ	32
АЛЬБОМ ИЛЛЮСТРАЦИЙ.....	34
ПРИЛОЖЕНИЕ А. КОПИЯ ОТКРЫТОГО ЛИСТА.....	61
ПРИЛОЖЕНИЕ Б. КОПИЯ ПИСЬМА КГИОП	62

Подп. и дата						Взам. инв. №						Инв. № дубл.						Подп. и дата																	
Инв. № подл.						Лит						Лит						Лист						Листов											
															8428/2022-2022-ТО-С																				
															Лит						Лит						Листов								
															Разраб.																				
															Утв.																				
															Полный научно-технический отчет																				
															ИИМК РАН																				

36
НОРМАТИВНО-ПРАВОВАЯ БАЗА

Настоящие исследования проводились во исполнение требований ст. 28 Федерального закона № 73-ФЗ от 25 июня 2002 «Об объектах культурного наследия (памятниках истории и культуры) народов Российской Федерации» на основании следующих нормативно-правовых актов:

1. Федеральный Закон РФ "Об объектах культурного наследия (памятниках истории и культуры) народов Российской Федерации" от 25 июня 2002 года № 73-ФЗ;

2. Федеральный Закон РФ "Об охране окружающей природной среды" от 10.01.2002 № 7-ФЗ;

3. Постановление Совета министров СССР "Об охране и использовании памятников истории и культуры" от 16 сентября 1982 г. № 865;

4. Инструкция о порядке учета, обеспечения сохранности, содержания, использования и реставрации недвижимых памятников истории и культуры, утвержденная Приказом Министерства культуры СССР от 13 мая 1986 г. № 203;

5. Инструкция по экологическому обоснованию хозяйственной и иной деятельности Минприроды РФ, утвержденная приказом Минприроды от 29.12.1995 г. № 539;

6. Положение о порядке проведения археологических полевых работ и составления научной отчетной документации, по форме утвержденного постановлением бюро Отделения историко-филологических наук Российской академии наук от «20» июня 2018 г. № 32.;

7. Положение о едином государственном реестре объектов культурного наследия (памятников истории и культуры) народов Российской Федерации (утверждено приказом Министерства культуры РФ от 03.12.2011 № 954);

8. Положение о государственной историко-культурной экспертизе (утверждено Постановлением Правительства Российской Федерации от 15.07.2009 № 569);

Ив. № подл.	Подп. и дата	Ив. № дубл.	Взам. инв. №	Подп. и дата	Ли	Изм.	№ докум.	Подп.	Дата	8428/2022-2022-ТО	Лист
											5

9. Методические рекомендации по заполнению паспорта объекта культурного наследия (утверждены приказом Росохранкультуры от 21.06.2010 г. № 100);

10. Постановление правительства Российской Федерации от 20 февраля 2014 г. № 127 «Об утверждении правил выдачи, приостановления и прекращения действия разрешений (открытых листов) на проведение работ по выявлению и изучению объектов археологического наследия»;

11. Методика определения границ территорий объектов археологического наследия (рекомендована письмом Министерства культуры Российской Федерации от 27.01.2012 № 12-01-39/05-АБ);

12. Закон Санкт-Петербурга о границах зон охраны объектов культурного наследия на территории Санкт-Петербурга и режимах использования земель в границах указанных зон и о внесении изменений в закон Санкт-Петербурга «О генеральном плане Санкт-Петербурга и границах зон охраны объектов культурного наследия на территории Санкт-Петербурга» от 19 января 2009 года N 820-7.

Инв. № подл.	Подп. и дата				
	Взам. инв. №				
Инв. № дубл.	Подп. и дата				
	Инв. № подл.				
8428/2022-2022-ТО					Лист
					6
Ли	Изм.	№ докум.	Подп.	Дата	

38
ОПРЕДЕЛЕНИЯ И СОКРАЩЕНИЯ

В настоящем научно-техническом отчёте применяются следующие термины с соответствующими определениями:

археологические разведки – проведение на поверхности земли или под водой научных исследований объектов археологического наследия без осуществления земляных работ либо с осуществлением локальных земляных работ с общей площадью не более 20 м² на каждом объекте археологического наследия с исследованием культурного слоя путем заложения шурфов или без таковых, в том числе с полным или частичным изъятием археологических предметов в целях выявления объектов археологического наследия, уточнения сведений о них и (или) планирования мероприятий по обеспечению их сохранности;

культурный слой – слой в земле или под водой, содержащий следы существования человека, время возникновения которых превышает 100 лет и включающий археологические предметы;

поврежденный культурный слой – культурный слой, нарушенный, перемещенный, переотложенный в результате природных процессов, либо антропогенного вмешательства последних 100 лет (обратной засыпки траншей или строительных котлованов ранее откопанным культурным слоем, размыва берегов водоемов, в том числе искусственных и иных подобных процессов);

объект археологического наследия – частично или полностью скрытые в земле или под водой следы существования человека в прошлых эпохах (включая все связанные с такими следами археологические предметы и культурные слои), основным или одним из основных источников информации, о которых являются археологические раскопки или находки;

археологические предметы – движимые вещи, основным или одним из основных источников информации, о которых, независимо от обстоятельств их обнаружения, являются археологические раскопки, или находки, в том числе предметы, обнаруженные в результате таких раскопок или находок;

археологический шурф – прямоугольное в плане разведочное вскрытие грунта, площадь которого может варьировать от 1 до 20 кв. метров;

Изн. № подл.	Подп. и дата	Изн. № дубл.	Взам. изнв. №	Подп. и дата	Ли	Изм.	№ докум.	Подп.	Дата	8428/2022-2022-ТО	Лист
											7

разрешение (открытый лист)³⁹ – документ, выдаваемый федеральным органом охраны объектов культурного наследия на основании заключения Российской академии наук и подтверждающий право на проведение одного из видов археологических полевых работ (археологических разведок, археологических раскопок, археологических наблюдений).

Используемые сокращения

БС – Балтийская система высот 1977 г.

ИИМК РАН – Институт истории материальной культуры Российской академии наук

КГИОП – Комитет по государственному контролю, использованию и охране памятников истории и культуры

МК РФ – Министерство Культуры Российской Федерации

ОАН – Объект археологического наследия

ОКН – Объект культурного наследия

СПб – Санкт-Петербург

ЦГИА – Центральный государственный исторический архив Санкт-Петербурга

ФЗ – Федеральный Закон

Подп. и дата
Взам. инв. №
Инв. № дубл.
Подп. и дата
Инв. № подл.

Ли	Изм.	№ докум.	Подп.	Дата	8428/2022-2022-ТО

40
ВВЕДЕНИЕ

В феврале 2022 года археологической экспедицией Центра спасательной археологии ИИМК РАН было произведено историко-культурное научное археологическое обследование (разведки) с целью проведения государственной историко-культурной экспертизы земельного участка по объекту: «Реставрация Московского вокзала СПб», по адресу: г. Санкт-Петербург, Невский проспект, дом 85, литера А. (рис. 1-2).

Площадь земельного участка в границах проектирования – 0,8 Га.

Работы осуществлялись на основании оферты № 301408/686СА от 27 января 2022 года и договора № 8428/2022 от 12 апреля 2022 года., заключенных между ИИМК РАН и АО «Ленгипротранс», а также Открытого листа № 3273-2021, выданного Министерством культуры РФ 16 декабря 2021 г. на имя Полякова Андрея Владимировича на право проведения археологических полевых работ на территории Адмиралтейского, Василеостровского, Выборгского, Красногвардейского, Московского, Петроградского, Петродворцового, Пушкинского и Центрального районов г. Санкт-Петербурга. Срок действия открытого листа: с 16 декабря 2021 года по 10 декабря 2022 года. (Приложение А).

Исследуемый земельный участок расположен в границах объекта культурного наследия федерального значения **«Вокзал Николаевский (Московский)»** (адрес – площадь Восстания, 2).

В соответствии с письмом КГИОП № 07-3535/21-0-1 от 26 апреля 2021 года., в пределах границ исследуемого земельного участка **отсутствуют** выявленные объекты культурного наследия, а также защитная зона объектов культурного наследия. К границам участка непосредственно **не примыкают** объекты (выявленные объекты) культурного наследия (Приложение Б).

В связи с тем, что данных о проводимых ранее археологических исследованиях на территории предполагаемых работ в КГИОП не поступало, в данной ситуации необходимо провести предварительные научно-исследовательские археологические полевые работы (археологическую разведку), согласно требованиям Федерального закона от 25.06.2002 №73-ФЗ

Подп. и дата
Взам. инв. №
Инв. № дубл.
Подп. и дата
Инв. № подл.

Ли	Изм.	№ докум.	Подп.	Дата	8428/2022-2022-ТО	Лист 9
----	------	----------	-------	------	-------------------	-----------

«Об объектах культурного наследия (памятниках истории и культуры) народов Российской Федерации» и закона Санкт-Петербурга от 19.01.2009 №820-7.

До начала полевых археологических работ была собрана историко-библиографическая информация, подготовлен комплект исторических карт с нанесенными на них границами трассы обследования (рис. 13-17), а также выявлены архивные материалы о застройке обследуемой территории (рис. 5-12).

Цель проведения работ на участке обследования – определение наличия или отсутствия объектов культурного, в том числе и археологического, наследия, включенных в реестр, выявленных объектов культурного наследия, либо объектов, обладающих признаками объекта культурного наследия, на обследуемом земельном участке.

Задача археологических исследований на участке обследования заключалась в выявлении, фиксации и исследовании остатков археологических (исторических) памятников, культурных слоев, конструкций и сооружений, массовых и индивидуальных находок путем визуального обследования и заложения разведывательных археологических шурфов (археологические разведки).

В ходе полевых археологических работ произведен натурный осмотр участка, заложены 3 шурфа общей площадью 1,5 кв. м, с целью выявления культурного слоя на территории обследования. Ориентация и местоположение археологических шурфов определялось красными линиями существующей и исторической застройки и наличием подземных коммуникаций.

В результате работ объекты, обладающие признаками объекта культурного наследия на территории, отводимой под строительство, не выявлены, значимый культурный слой не зафиксирован.

Инд. № подл.	Подп. и дата					
	Взам. инв. №					
	Инд. № дубл.					
	Подп. и дата					
	Инд. № подл.					
Ли	Изм.	№ докум.	Подп.	Дата	8428/2022-2022-ТО	Лист 10

42
1. ИСТОРИЧЕСКАЯ СПРАВКА

1.1. История освоения исследуемой территории

Обширные северные части Северной и Средней Европы, покрытые в период оледенения материковым льдом, в связи с постепенным потеплением климата начали оттаивать примерно 20 000 лет тому назад. Предположительно 12000 лет назад граница ледника отступила на северо-запад, задержавшись на несколько сот лет в Южной части Финляндии, на линии гряды Салпаусселька. Результаты исследований, полученные в Финляндии и Северной Норвегии, позволяют предположить, что человек, продвигаясь за стадами диких животных, которые приходили на освободившиеся от ледника территории, стал свидетелем отступления ледника примерно 9000 – 10000 лет тому назад.

С V-IV тысячелетия до н.э. мелкие общины охотников – рыболовов, постепенно продвигаясь на север и северо-восток, заняли обширные территории вдоль Финского залива и поселились в Приладожье по берегам рек и озёр. Это древнейшее население получило название протосаамы. Обнаруженные археологами предметы позволяют говорить о том, что протосаамы вступили в торговый обмен с районами Прибалтики и Поволжья.

В период неолита, в III тысячелетии до н.э., из Приуралья и Волго-Камского региона на территорию края продвинулись так называемые «волосовские племена», составившие основу для формирования волжско-финского населения. Спустя тысячелетие с юго-запада, из южных районов Прибалтики, сюда пришли древние балто-финские племена. Они вытеснили и частично ассимилировали саамов.

Со II тысячелетия до н.э. и до середины I тысячелетия н.э. происходит переход к элементарному производству, древние формы родового строя сменяются патриархально-общинными. Ведущей отраслью хозяйства становится скотоводство, сохраняются охота и рыболовство. Развивается подсечно-огневое земледелие.

На территории региона сложились два родственных угро-финских этнокультурных образования: волжско-финские племена (восточная часть) и

Подп. и дата
Взам. инв. №
Инв. № дубл.
Подп. и дата
Инв. № подл.

Ли	Изм.	№ докум.	Подп.	Дата
----	------	----------	-------	------

8428/2022-2022-ТО

балто-финские племена (западная часть). Между ними по долинам рек Ловати и Волхова оставалась «ничейная земля».

В V-VIII вв. происходит освоение области вокруг Ладоги племенами из Средней Финляндии и берегов Ботнического залива, создавшими своеобразную приладожско-карельскую культуру. Карельский перешеек и северное побережье Ладоги занимают карелы (корела). Часть карел обособилась и обосновалась на юге Карельского перешейка и по берегам Невы, положив начало племени ижора (izora, Inkerikot). Это племя дало название Ижорской земле, или Ингрии.

Славяне поселяются в регионе, продвигаясь водными путями с побережья Балтийского моря, и не позже середины VIII в. достигают земель Верхнего Полужья и Северного Поволжья. Некоторые летописи обозначают именно низовья Волхова как место первоначального расселения славян на Северо-Западе, откуда они «прииде и седоша около озера Ильменя», где сложилось первичное «ильменское княжение». Укоренившись, славянское население начинает медленное движение вдоль Волхова и Приладожье, междуречье Волхова и Луги.

Племена, жившие в районе южного берега Финского залива, в том числе воль и ижора, вошли в IX в. в состав Новгородского государства. Территория будущего Санкт-Петербурга в новгородские времена находилась на землях Никольско-Ижорского и Спасско-Городненского погостов Ореховского уезда, входившего в состав Вотской пятины. Писцовая книга 1500 г. свидетельствует о том, что крестьяне выращивали рожь, овес, ячмень и лен. Было развито скотоводство, в некоторых погостах существенную роль играла охота. Рыбная ловля была развита в местностях, лежащих по берегам реки Невы. В XV веке с формированием централизованного Русского государства, к Московским землям были присоединены новгородские, в том числе Вотская пятина. «Освоение невских берегов – одна из проблем истории русского Северо-Запада. Известно, что, начиная с VIII–X вв., по Неве, проходил международный водный путь, связывавший Восточную Европу с Балтийским регионом. Однако на ее побережье практически не известны следы оседлости этого времени. Не

Инв. № подл	Подп. и дата					8428/2022-2022-ТО	Лист 12
	Взам. инв. №						
	Инв. № дубл.						
	Подп. и дата						
	Ли	Изм.	№ докум.	Подп.	Дата		

выявлены здесь и археологические памятники более позднего времени – вплоть до XIV столетия».

Первущин остров упоминается в новгородских переписных книгах 1500 г. До основания Петербурга так называли группу островов. Название относили к группе островов, расположенных между реками Мойкой и Фонтанкой-современные Казанский, Коломенский, Покровский и Спасский острова.

В 1612 году по Столбовскому миру земли Приневья отошли к Швеции почти на сто лет. В шведское время земли нижнего течения Невы были подарены королевой Кристиной Бернхарду Стен фон Стеенхузену, немецкому коммерсанту из балтийских провинций. Он прожил здесь до своей смерти в 1648 г. Находящийся остров между Мойкой и Фонтанкой известен был, в шведский период владычества, как Первушино (Pervusina, Pervuskassari): Pärevosina by och holma (1643), Pervoskina holma, Perwuskina Holma (1680), Perusina (1701).

В начале шведского правления в деревне Первушино было три хозяина и два бобыля и все они исповедовали православие. Одного хозяина звали Худак Перушин (1620) или Hudak Offanasiof (1622). После русско-шведской войны 1656-1658 годов ижорское население исчезло. В течение последнего периода шведского правления население часто менялось и отдельные дворы идентифицировать невозможно.

И тогда мысли Петра обратились на север, к Балтийскому морю, вблизи которого зачалось русское государство, и которое издавна знали новгородцы, хотя и не упрочились на его берегах. К Неве и Финскому заливу примыкала бедная, малонаселенная страна, некогда подвластная Великому Новгороду. Россия, с её зарождающимся флотом и великими начинаниями, приобрела бы тот морской выход, который так необходим был Петру для его преобразовательных планов.

Осенью 1702 года, у юго-западного побережья Ладожского озера собралось 10 тысяч русского войска с артиллерией. При реке Свири усердно работала корабельная верфь, спуская на воду мелкие суда, годные для действия в Неве. Б.П. Шереметьеву было поручено командование войсками в Ингрии. Но душой и распорядителем военных действий оставался сам Петр. При впадении

Инд. № подл.	Подп. и дата	Инд. № дубл.	Взам. инв. №	Подп. и дата	Ли	Изм.	№ докум.	Подп.	Дата	8428/2022-2022-ТО	Лист
											13

Охты в Неву, стоял шведский ⁴⁵ город Ниеншанц. Утром 27 апреля 1703 года Шереметьев со значительными силами подступил к Ниену и приказал ставить батареи. 30 апреля русская артиллерия начала громить крепость. Шведский гарнизон покинул крепость и ушел в Выборг после переговоров. Строиться и закрепиться на новом месте Петр решил немедленно, уже 14 мая он вновь осмотрел невшское устье и остров впереди нынешней петербургской стороны, и указал там место для храма во имя Апостолов Петра и Павла. Город, заложенный 16 мая, назван был Санкт-Петербургом, в память святого Апостола Петра. Невское устье было в руках Петра. Но приходилось спешно укрепляться на новом месте, чтобы отбиваться от готовившихся к нападениям шведов.

Тем не менее, на малозаселенных территориях начинается строительство не только крепости, но и верфи, заводов, со всей России в новый город порт сгоняется народ на строительство.

Площадь Восстания. Первой постройкой на месте современной площади стала деревянная Знаменская церковь, построенная по повелению Елизаветы Петровны в 1765 году на месте пересечения Невского проспекта и Лиговского канала. В 1794 году по проекту архитектора Ф. И. Демерцова был заложен новый каменный храм. В 1804 году вновь построенная трёхпрядельная Знаменская церковь была закончена. Главный придел был освящён во имя входа Господня в Иерусалим, боковые — во имя святителя Николая Чудотворца и Знамения Божией Матери. Сама площадь была образована в 1840-х годах по проекту архитектора Н. Е. Ефимова в связи со строительством железной дороги Санкт-Петербург — Москва; с этого времени началось формирование площади.

Лиговский проспект. Ещё до возникновения города по направлению проспекта к поселениям в дельте Невы проходила старинная Новгородская дорога. В 1718—1725 годах вдоль дороги по проекту Г. Г. Скорнякова-Писарева проложен Лиговский канал для питания фонтанов Летнего сада от речки Лиги (отсюда название канала и проспекта), вытекающей из озера в районе Дудергофских высот и текшей через Лигово. После наводнения 1777 года фонтаны были разрушены и канал за ненадобностью начал постепенно засыпаться.

Инва. № подл.	Подп. и дата
Инва. № дубл.	Взам. инв. №
Инва. № подл.	Подп. и дата
Инва. № подл.	Подп. и дата

Ли	Изм.	№ докум.	Подп.	Дата

8428/2022-2022-ТО

Лист

14

В XVIII—XIX веках в районе проспекта находились извозчицьи дворы, питейные дома, чайные и другие заведения, создававшие негативную репутацию этой части города.

С 1739 года улица называлась Московской, затем Набережной Лиговского канала. В 1892 году появляется название Лиговская улица. С 1952 года улица носит название Сталинградский проспект, с 1956 – современное название.

Гончарная улица. На плане 1753 года обозначена как Новая Перспективная улица. Проходила от площади Восстания до Чернорецкого переуллка, включая современную Тележную улицу.

В XVIII веке предполагалось перенести сюда трассу Невского проспекта.

Современное название известно с 1782 года, дано по Гончарной слободе. Проходила от площади Восстания до Невского проспекта (углом). Современные границы обрела 12 октября 1842 года.

1.2. История строительства Николаевского (Московского) вокзала

(материалы раздела частично предоставлены заказчиком производства работ)

Строительство железной дороги между Санкт-Петербургом и Москвой началось в середине 1843 года. Работы по строительству железной дороги велись очень быстро. В 1846 г. введена в строй трасса железной дороги и начато движение между Санкт-Петербургом и Александровским механическим заводом. В 1849 г. введен участок Колпино-Чудово. В 1850 г. участки Чудово-Бологое, Тверь - Вышний Волочек. 1 ноября 1851 г. вся трасса Санкт–Петербург – Москва, общей протяжённостью 604,18 вёрст (644,35 км), официально открыта для общественного пользования. Дорога получила название Петербурго-Московская железная дорога. Работы по строительству проводились за государственный счет, дорога имела казенное, государственное управление. 8 сентября 1855 г. Петербурго-Московская железная дорога по Высочайшему повелению была переименована в Николаевскую железную дорогу.

Одновременно с началом строительства железной дороги начались работы по проектированию и строительству железнодорожных станций в Санкт-Петербурге и Москве.

Инв. № подл.	Подп. и дата									
	Взам. инв. №									
	Инв. № дубл.									
	Подп. и дата									
Инв. № подл.										
Ли	Изм.	№ докум.	Подп.	Дата	8428/2022-2022-ТО					Лист
										15

24 ноября 1843 г. Николай I утвердил месторасположение вокзала в Санкт-Петербурге, границы пассажирской и товарной станций, военного Александровского плаца, границу новой проектируемой площади, трассировку новой улицы у вокзала.

В начале 1844 г. Главноуправляющий путями сообщения и публичных зданий представил Императору проекты пассажирских станций в Санкт-Петербурге и Москве, разработанные архитектором К. А. Тоном. В начале 1844 г. Главноуправляющий путями сообщения и публичных зданий представил Императору проекты пассажирских станций в Санкт-Петербурге и Москве, разработанные архитектором К. А. Тоном. Оба проекта были утверждены, к строительным работам Высочайше велено было приступить уже в 1844 г. с возведением здания под кровлю до конца года.

По проекту архитектора К. А. Тона главный корпус вокзального здания в плане следует за ломаной красной линией Знаменской площади, согласно традиционному для Петербурга принципу «фасадного строения». Облик вокзала рассчитан на монументальное оформление городской площади. Здание симметричное, состоящее из двухэтажного главного корпуса с боковыми трехэтажными флигелями, на центральной оси здания поставлена двухъярусная башня с часами – неперменный атрибут ратуши в европейских городах – подчеркивала «городской», общественный характер здания. По бокам главного корпуса расположены воротные проезды, позволяющие экипажам подъезжать к перронам. Перроны подходили вплотную к пассажирскому зданию и были перекрыты единым навесом - дебаркадером, по сторонам дебаркадера располагались одноэтажный боковой корпус со стороны отправления поездов (с восточной стороны), Императорский павильон, павильон для хранения багажа со стороны прибытия поездов (с западной стороны).

Смета на постройку вокзала была утверждена 2 марта 1844 г. В начале апреля 1844 г. приступили к сносу домов на участке строительства. В июне-июле был вырыт котлован и уложен фундамент «с забутовкой между лежнями из каменного щебня, с заливкой известью и утрамбовкой». По ненадёжности грунта фундамент пришлось увеличить с 2-х аршин 8 вершков по проекту до 4 аршин. В

Изн. № подл.	Подп. и дата	Изн. № дубл.	Взам. инв. №	Подп. и дата	Ли	Изм.	№ докум.	Подп.	Дата	8428/2022-2022-ТО	Лист
											16

июле началась кладка стен, а в августе здание уже было подведено под крышу. К 1851 г. все работы по постройке зданий станции были завершены.

С 1868 по 1906 гг. шло постепенное расширение зданий вокзала и ряда путей без изменения главного корпус с боковыми флигелями. Сначала была выстроена пристройка к главному корпусу для приёма багажа (вместо бывшего полукруглого тамбура) и особое помещение буфета для пассажиров I и II классов. Затем в сентябре 1868 г. Управляющим Министерством путей сообщения утвержден проект достройки двухэтажного флигеля со стороны прибытия (с западной стороны) между помещением для багажа и Императорским павильоном. В 1879 г. закончена постройка трехэтажного флигеля со стороны отправления поездов (с восточной стороны). В 1877 г. Министром путей сообщения утвержден проект платформ и водостоков дебаркадера. Проект выполнил инженер У. Шустов. В 1878 г. утвержден проект устройства каменных платформ с навесами перед расширяемым залом для пассажиров III класса. Проект разработал архитектор Ф.Н. Соболевский. В 1877-1878 гг. каменная стена дебаркадера с тремя арками со стороны прибытия была разобрана. В октябре 1892 г. утвержден проект металлической стенки со стеклянным заполнением на пассажирской платформе со стороны прибытия поездов в зоне Императорского павильона. Проект выполнил инженер Ф. Шольц. В 1893 г. работы были осуществлены. Металлические конструкции поставил завод «Fives Lille» (Франция).

В 1895 – 1898 гг. со стороны Лиговского проспекта по проекту участкового архитектора Николаевской железной дороги А.А. Клевцинского, было построено кирпичное здание отделения Николаевской железной дороги.

В 1923 г. Приказом наркома путей сообщения Ф. Э. Дзержинского Николаевская железная дорога была переименована в Октябрьскую, то же название получил и вокзал. В начале 1930-х годов вокзал стал именоваться Московским вокзалом, но железная дорога так и осталась Октябрьской.

С 1940-х гг. Институт «Ленгипротранс» вел разработку проекта коренного переустройства Московского вокзала. В 1953 г. Московский вокзал после реконструкции был открыт полностью. В конце 1950-х - начале 1960-х годов к

Ив. № подл.	Подп. и дата
Ив. № дубл.	Взам. инв. №
Ив. № подл.	Подп. и дата
Ив. № подл.	

Ли	Изм.	№ докум.	Подп.	Дата

8428/2022-2022-ТО

правому (западному) крылу Московского вокзала со стороны Лиговского проспекта был пристроен новый флигель со вторым вестибюлем станции метро «Площадь Восстания». Авторами его проекта стали архитекторы института «Ленметропроект» А. С. Гецкин и В. П. Шувалова.

На протяжении эксплуатации во второй половине XX века, здание вокзала неоднократно перестраивалось, расширялось в связи с увеличением пассажиропотока и изменениями подвижного состава. Так в 1950-х годах по проекту архитектора В. И. Кузнецова здание Московского вокзала было реконструировано и расширено. К его правому крылу был пристроен новый флигель со вторым вестибюлем станции метро «Площадь Восстания». В 1967 году был открыт новый (световой зал), что увеличило общую площадь вокзала, в 1976 году площадка между перронами и световым залом была перекрыта алюминиевым навесом.

1.3. Анализ картографического материала

На шведских планах конца XVII в. отображена система поселений вдоль берегов Невы и ее притоков: исходя из плана 1676 г. авторства Бергенгейма, на территории исследуемой местности не отмечено каких-либо поселений (рис. 13). На карте 1698 года, местности занимаемой Петербургом до завоевания её Петром вблизи исследуемого участка не показано каких-либо поселений (рис. 14). На обоих планах здание современного вокзала расположено с восточной стороны от Новгородского тракта.

На плане 1738 г. авторства Зихгейма на месте Московского вокзала обозначен зеленый участок – сад или сквер (рис. 15).

На академическом плане Трускотта 1753 г. исследуемый участок также не застроен (рис. 16).

На плане Шуберта за 1846 года и на более поздних картах обозначена ветка железной дороги и здание вокзала (рис. 17).

Изн. № подл.	Подп. и дата				
	Взам. инв. №				
Изн. № дубл.	Подп. и дата				
	Изн. № подл.				
Изн. № подл.	Подп. и дата				
	Изн. № подл.				
Ли	Изм.	№ докум.	Подп.	Дата	8428/2022-2022-ТО
					Лист
					18

2. ФИЗИКО-ГЕОГРАФИЧЕСКАЯ ХАРАКТЕРИСТИКА РАЙОНА РАБОТ

Санкт-Петербург расположен на северо-западе Российской Федерации, на прилегающем к устью реки Невы побережье Невской губы Финского залива и на многочисленных островах Невской дельты. Протяженность города с северо-запада на юго-восток составляет около 90 км.

На территории города насчитывается 33 имеющих официальное название острова, из которых можно выделить основные, образованные рукавами Невы: Васильевский, Петроградский, Крестовский, Каменный, Петровский, Елагин. По обилию воды город занимает одно из первых мест в мире, поскольку водная поверхность составляет 1/10 часть городской территории. В городе насчитывается около 385 водотоков общей протяженностью около 800 км и 620 водоемов общей площадью 3300 га. Река Нева, глубокая, широкая и судоходная на всем протяжении, с широкой дельтой, достигающей 1000-1200 м, является основной водной и транспортной артерией города.

Город расположен на границе двух геологических структур: Балтийского кристаллического щита и Русской плиты, сложенной преимущественно осадочными породами. Сильно смятые метаморфизованные породы щита (граниты, гнейсы) залегают на глубине до 200 м. Сверху они перекрыты осадочным чехлом, в разрезе которого выделяются две толщи: нижняя представлена уплотненными и практически обезвоженными глинами и песчаниками кембрия и венда, верхняя состоит из песчано-глинистых грунтов четвертичного возраста. Четвертичные отложения образованы в результате многократного чередования ледниковых и межледниковых эпох, что обусловило сложные геологические и гидрогеологические условия строения территории.

Климат города является переходным от морского к континентальному, с умеренно холодной зимой и умеренно теплым летом. Среднегодовая температура воздуха, по данным многолетних наблюдений, составляет 5,6°C. Санкт-Петербург по своему географическому местоположению попадает в зону избыточного увлажнения. Среднегодовая сумма осадков составляет 653 мм, при этом их внутригодовое распределение неравномерное: за теплый период (апрель – октябрь) выпадает около 70% осадков. На территории города преобладают

Подп. и дата
Взам. инв. №
Инв. № дубл.
Подп. и дата
Инв. № подл.

Ли	Изм.	№ докум.	Подп.	Дата
----	------	----------	-------	------

8428/2022-2022-ТО

Лист

19

ветры западных и юго-западных направлений, наблюдается большая облачность и высокая влажность в течение всего года. В последние десятилетия наблюдаются существенные изменения основных климатических параметров для территории Санкт-Петербурга.

Рельеф территории сформировался в результате действия ледника и талых вод, образовавших многочисленные озера. В результате подъемов и опусканий суши в зоне Балтийского щита уровни ледниковых озер часто колебались. Большая часть территории города расположена на высоте 2-3 м над уровнем моря, при этом правый и левый берег Невы значительно различаются по характеру рельефа.

Наиболее высокий правый берег Невы отличается пересеченным рельефом, с большой площадью зеленых насаждений, озер и прудов. Для левобережного района города вплоть до Пулковских высот характерен более плоский ландшафт, с высотами, не превышающими 2-5 м над уровнем моря. Самое высокое место в черте города - Дудергофские высоты в районе Красного Села с максимальной высотой 176 м. На территории города находится нулевая отметка системы отсчёта высот и глубин, служащая исходным пунктом для нивелирных сетей нескольких государств (Кронштадтский футшток).

Зелёный фонд Санкт-Петербурга занимает около 30% городской территории. Почти половина всех зеленых насаждений города сосредоточена в городских лесах в пригородных районах. С целью сохранения биологического разнообразия и поддержания в естественном состоянии охраняемых природных комплексов на территории города образованы 14 особо охраняемых природных территорий общей площадью около 6000 га, которые главным образом сосредоточены в Курортном и Приморском районах.

Отличительной особенностью растительности города является большое видовое разнообразие (до 800 видов растений), многие из которых занесены в Красные книги Санкт-Петербурга и Российской Федерации. Фауна Санкт-Петербурга представлена 267 видами птиц, из них 211 - почти 80% - отмечены на особо охраняемых природных территориях, а также 38 видами млекопитающих.

Изн. № подл.	Подп. и дата	Изн. № дубл.	Взам. инв. №	Подп. и дата	Ли	Изм.	№ докум.	Подп.	Дата	8428/2022-2022-ТО	Лист
											20

52

Основное фаунистическое разнообразие и концентрация редких видов отмечаются на наименее нарушенных природных территориях, расположенных в периферийных частях города с прилегающими к ним естественными природными комплексами Ленинградской области.

Инва. № подл.	Подп. и дата	Инва. № дубл.	Взам. инв. №	Подп. и дата	8428/2022-2022-ТО	Лист
						21
Ли	Изм.	№ докум.	Подп.	Дата		

53 3. МЕТОДИКА ПОЛЕВЫХ ИССЛЕДОВАНИЙ

В рамках работ по проведению научного обследования (археологическая разведка) земельного участка по объекту: «Реставрация Московского вокзала СПб», по адресу: г. Санкт-Петербург, Невский проспект, дом 85, литера А, в феврале 2022 года проводилось визуальное обследование объекта и закладка археологических шурфов (рис. 18-35).

Полевые археологические исследования проводились в соответствии с методическими указаниями и требованиями «Положения о порядке проведения археологических полевых работ и составления научной отчетной документации», утвержденного постановлением Бюро Отделения историко-филологических наук Российской академии наук от 20 июня 2018 г. № 32.

Основная задача проведения археологических исследований на площади планируемого строительства и окружающей территории заключалась в выявлении и фиксации археологических (исторических) памятников, культурных слоев, конструкций и сооружений, сборе и исследовании археологического материала.

Полевые работы включали в себя:

- визуальный осмотр указанной в договоре территории, поиск подъемного материала;
- описание исследуемой территории и ее фотофиксация;
- разбивку археологических шурфов;
- привязка археологических шурфов к ситуационному плану исследуемой территории;
- выборку культурных напластований из шурфов по слоям;
- выявление и изучение археологического материала по слоям;
- фотофиксацию процесса работ;
- фотофиксацию стенок и планиграфии шурфов;
- описание ландшафтной характеристики обнаруженных объектов и фиксация их современного состояния;
- ведение полевой документации;
- рекультивацию шурфов.

Подп. и дата
Взам. инв. №
Инв. № дубл.
Подп. и дата
Инв. № подл.

Ли	Изм.	№ докум.	Подп.	Дата

8428/2022-2022-ТО

Применялся стандартный ⁵⁴ набор методов, используемых при археологических разведках: предварительные архивно-библиографические изыскания, визуальный осмотр местности, осмотр обнажений культурного слоя, поиск подъемного материала, шурфовка. Натурные полевые исследования проводились в виде осуществления пеших маршрутов на территории участка обследования. Вся исследуемая площадь была разбита на неравные квадраты со сторонами не более 20 метров и пройдена пешими маршрутами по линии сетки квадратов. Все участки детально фиксировались (фото, описание, привязка к карте).

При прохождении маршрутов с целью обнаружения выходов культурного слоя и артефактов осматривались встречающиеся обнажения грунта естественного и антропогенного происхождения. На перспективных для обнаружения памятников археологии участках производилась закладка шурфов, ориентированного по сторонам света, направленного на поиск культурного слоя и древних артефактов. Количество и место расположения шурфов было обусловлено геоморфологическим состоянием местности и степенью освоенности обследуемой территории, и определялось с таким расчетом, чтобы обеспечить полное выявление и определение границ всех объектов археологического наследия, попадающих в пределы обследуемых земельных участков, с учетом существующих методических рекомендаций 1 шурф на 1 га (при площадных обследованиях). Шурфы закладывались на перспективных для обнаружения памятников археологии местах, исключая хозяйственно-освоенные участки трассы. В ходе работ было заложено 3 разведывательных шурфа общей площадью 1,5 кв. м. Разборка грунта в процессе шурфовки производилась вручную по стратиграфическим слоям с разнородными культурными прослойками и соответствующим им общим планиграфическим горизонтам фиксации. Для выявления структуры плотных поверхностей и удаления грунта в стесненных условиях при расчистке использовались щетки, кисти и совки. Глубина шурфа включала всю толщу напластований до материка. Все археологические работы проводились при температуре выше 0° С (согласно ст. 3.23 «Положения о порядке проведения археологических полевых работ и

Подп. и дата
Взам. инв. №
Инв. № дубл.
Подп. и дата
Инв. № подл.

Ли	Изм.	№ докум.	Подп.	Дата
----	------	----------	-------	------

8428/2022-2022-ТО

Лист

23

составления научной отчетной документации», утвержденного постановлением Бюро Отделения историко-филологических наук Российской академии наук от 20 июня 2018 № 32). Разведочные шурфы документировались, в том числе фотографически, и фиксировались дневниковыми записями. При фиксации находок и объектов в культурном слое, вычерчивании планов горизонтов снятия, профилей бортов шурфа и разрезов использовалась разработанная в ИИМК РАН в 2010 г. методика электронной фиксации и совмещенный с ней программный комплекс. Чертежи планов и стратиграфических профилей были выполнены при помощи системы автоматизированного проектирования и черчения (САПР) с использованием методов фотограмметрии. Для картирования рекогносцировочных шурфов, выявленных объектов и общевидовых фотографий ландшафтной ситуации использованы имеющиеся в распоряжении экспедиции растровые карты масштаба 1:50000 и 1:100000 в формате JPG, а также топографический план масштаба 1:500 в формате DWG, предоставленный заказчиком. Основные этапы работ фиксировались с помощью цифровой фотокамеры Sony с разрешением не менее 12 Мрх. Для указания масштаба и ориентации по сторонам света при фотографировании использовался набор телескопических реек длиной 2-4 м с сантиметровыми делениями, двухцветная стрелка «север». Все высотные отметки на планах и разрезах представлены в Балтийской системе высот (далее БС).

Инв. № подл.	Подп. и дата				
	Взам. инв. №				
	Инв. № дубл.				
	Подп. и дата				
8428/2022-2022-ТО					Лист
Ли	Изм.	№ докум.	Подп.	Дата	24

4. ПОЛЕВЫЕ ИССЛЕДОВАНИЯ⁵⁶

Земельный участок по объекту: «Реставрация Московского вокзала СПб», по адресу: г. Санкт-Петербург, Невский проспект, дом. 85, литера А расположен в Центральном районе Санкт-Петербурга в квартале, ограниченном с севера – территорией площади Восстания, с северо-запада – Лиговским проспектом, с северо-востока – Гончарной улицей; с юга и юго-запада расположена территория путей РЖД, с юго-востока – городская застройка (рис. 1-2).

Исследуемый земельный участок представляет собой границы проектирования объекта – историческое здание с периметром, необходимым для производства работ, таким образом, часть территории представляет собой внутренне пространство существующего здания Московского вокзала (историческая часть), а часть – территорию внутреннего двора и территорию вдоль северного парадного фасада здания.

Площадь земельного участка в границах проектирования – 0,8 Га.

На основании анализа сводного плана инженерных коммуникаций, предоставленного заказчиком производства работ, установлено, что дворовая часть земельного участка полностью освоена: территория заасфальтирована, под землей пролегает плотная сеть коммуникаций: трассы систем водоснабжения и водоотведения, кабели электроснабжения и связи. Таким образом, археологические исследования уличной территории при условии действующих подземных сетей не только не целесообразны с точки зрения обнаружения нетронутых культурных напластований, но и технологически невозможно (рис. 4).

Высотные отметки при домовых территориях на момент начала работ:

- со стороны площади Восстания - от 8,49 до 8,63 м БС;
- северо-западный двор - от 8,48 до 8,73 м БС;
- северо-восточный двор – 8,69 – 8,82 м БС.

Таким образом, по согласованию с заказчиком работ археологические исследования проводились внутри здания вокзала. Целью закладки шурфов являлось обследование подземной части конструкций здания с целью определения их технических характеристик.

Подп. и дата
Взам. инв. №
Инв. № дубл.
Подп. и дата
Инв. № подл.

Ли	Изм.	№ докум.	Подп.	Дата
----	------	----------	-------	------

8428/2022-2022-ТО

Лист

25

Конструктивная схема здания жёсткая с продольными и поперечными несущими стенами. Фундаменты здания бутовые ленточные (под отдельные колонны столбчатые) на известково-песчаном растворе. Стены кирпичные из глиняного полнотелого кирпича на известково-песчаном растворе. Наружные и внутренние стены оштукатурены. По фасадам выполнены элементы декора, поверхности стен окрашены. Перемычки над проёмами клинчатые кирпичные. Перекрытия над подвалом и частично над первым и вторым этажами выполнены в виде сводов, остальные конструкции перекрытий – по деревянным и металлическим балкам с межбалочным заполнением.

Всего в ходе работ были заложены три археологических шурфа (рис. 3).

Шурф 1 (рис. 3, 30-31).

Шурф 1 выполнен в осях 30-31/Ж-И (продольная стена).

Шурф ориентирован по направлению капитальных стен здания. Размеры – 1,4x0,5 м, площадь – 0,7 кв. м. Общая глубина исследований – 115 см от уровня пола подвала (пол подвала на 208 см ниже уровня асфальта с внешней стороны здания).

Стратиграфическая ситуация:

1. Керамическая плитка на клею – 1 см.
2. Цементная стяжка – 5 см.
3. Слой асфальта – 6 см.
4. Подсыпка из крупнозернистого песка – 4 см.
5. Слой асфальта – 4 см.
6. Цементная стяжка – 5 см.
7. Гумусированная супесь с песком и строительным мусором - разобранный слой мощностью 120 см.

Исследования в шурфе остановлены на уровне фиксации горизонта грунтовых вод - на глубине 1,15 м от уровня пола подвала.

Конструктивные элементы здания. На уровне -75 см от поверхности пола подвала кирпичные стены здания опираются на фундамент - ленточный бутовый на известково-песчаном растворе, нижняя часть сложена из камня. Ширина фундамента по обрезу составляет 1390 мм. Глубина шурфа от уровня

Подп. и дата
 Взам. инв. №
 Инв. № дубл.
 Подп. и дата
 Инв. № подл.

58
подвала составляет 1,85 м. Ширина подошвы (из условия симметрии) – 1990 мм. Вынос относительно поверхности стены составляет до 30 см.

Фундамент под поперечную стену в месте шурфовки по обрезу составляет 1395 мм, по подошве – 1695 мм.

Бутовая кладка фундамента без повреждений, состояние фундаментов работоспособное.

Значимые археологические артефакты и культурные напластования в ходе разборки заполнения шурфа не зафиксированы.

Шурф 2 (рис. 3, 32-34).

Шурф 2 выполнен в осях 30-31/Ж-И (продольная и поперечная стены).

Шурф ориентирован по направлению капитальных стен здания. Размеры – 1,1х0,4 м, площадь – 0,4 кв. м. Общая глубина исследований – 185 см от уровня пола подвала.

Стратиграфическая ситуация:

1. Керамическая плитка на клею – 1 см.
2. Цементная стяжка – 5 см.
3. Слой асфальта – 6 см.
4. Подсыпка из крупнозернистого песка – 4 см.
5. Слой асфальта – 4 см.
6. Цементная стяжка – 5 см.
7. Гумусированная супесь с песком и строительным мусором - разобран слой мощностью 160 см.

Исследования в шурфе остановлены на уровне фиксации подошвы фундамента - на глубине 1,85 м от уровня пола подвала. Грунтовые воды зафиксированы на отметках около -145 см от уровня пола.

Конструктивные элементы здания. На уровне -75 см от поверхности пола подвала кирпичные стены здания опираются на фундамент - ленточный бутовый на известково-песчаном растворе, верхняя часть – полнотелый кирпич, нижняя – из булыжного камня.

Ширина фундамента по обрезу 1395 мм. Глубина шурфа от уровня пола подвала составляет 1,85 м. На глубине 750 мм от пола подвала фундамент имеет

Подп. и дата
Взам. инв. №
Инв. № дубл.
Подп. и дата
Инв. № подл.

Ли	Изм.	№ докум.	Подп.	Дата
----	------	----------	-------	------

8428/2022-2022-ТО

Лист

27

уширение 150 мм, из условия симметрии ширина фундамента составляет 1695 мм. В основании фундаментов расположены пески средней крупности и плотности. Вынос относительно поверхности стены составляет до 30 см.

Бутовая кладка фундамента без повреждений, состояние фундаментов работоспособное.

Значимые археологические артефакты и культурные напластования в ходе разборки заполнения шурфа не зафиксированы.

Шурф 3 (рис. 3, 35-36).

Шурф 3 выполнен в осях 16/Е (колонна).

Шурф ориентирован по направлению капитальных стен здания. Размеры – 0,7х0,5 м, площадь – 0,4 кв. м. Общая глубина исследований – 90 см от уровня пола подвала.

Стратиграфическая ситуация:

1. Керамическая плитка на клею – 1 см.
2. Цементная стяжка – 10 см (два слоя).
3. Гумусированная супесь с песком и строительным мусором - разобран слой мощностью 80 см.

Исследования в шурфе остановлены на уровне фиксации грунтовых вод - на отметках около 90 см от уровня пола.

Конструктивные элементы здания. Непосредственно в уровне пола помещения кирпичные стены здания опираются на фундамент - ленточный бутовый на известково-песчаном растворе.

Ширина фундамента по обрезу составляет 1720 мм. Глубина шурфа от уровня земли составляет 1,0 м. Ширина подошвы – 195 см. Грунты в основании фундамента (предварительно) – пески средней крупности и плотности.

Бутовая кладка фундамента без повреждений, состояние фундаментов работоспособное.

Значимые археологические артефакты и культурные напластования в ходе разборки заполнения шурфа не зафиксированы.

Подп. и дата
Взам. инв. №
Инв. № дубл.
Подп. и дата
Инв. № подл.

Ли	Изм.	№ докум.	Подп.	Дата

8428/2022-2022-ТО

Лист

28

60 ЗАКЛЮЧЕНИЕ

В ходе выполнения научно-исследовательских археологических работ в виде историко-культурного научного археологического обследования (археологические разведки) на земельном участке по объекту: «Реставрация Московского вокзала СПб», по адресу: г. Санкт-Петербург, Невский проспект, дом 85, литера А., в феврале 2022 года были проведены следующие работы.

1. Составление исторической справки по результатам архивно-библиографических и научных изысканий, анализа картографического материала.
2. Обследование участка в границах проектирования общей площадью 0,8 Га.
3. В рамках визуального обследования была произведена фотофиксация современного состояния объекта и окружающей территории.
4. В ходе проведения обследования заложены три шурфа общей площадью 1,5 кв. м.

В результате проведенных работ можно сделать следующие выводы:

Значимый культурный слой в ходе работ не зафиксирован. Исходя из характера антропогенных напластований и наличия многочисленных подземных сетей, с учетом строительной истории территории обследования можно с уверенностью предположить, что его обнаружение на других участках обследуемой территории культурных напластований также маловероятно.

Скрытые архитектурные конструкции и иные объекты, обладающие признаками археологического объекта культурного наследия, не обнаружены.

Таким образом, на территории земельного участка по объекту: «Реставрация Московского вокзала СПб», по адресу: г. Санкт-Петербург, Невский проспект, дом 85, литера А, объекты культурного наследия, включенные в Единый Государственный реестр памятников истории культуры Российской Федерации, отсутствуют. В ходе работы объектов культурного (археологического) наследия не выявлено. Объекты, обладающие признаками

Подп. и дата	
Взам. инв. №	
Инв. № дубл.	
Подп. и дата	
Инв. № подл.	

Ли	Изм.	№ докум.	Подп.	Дата

8428/2022-2022-ТО

объекта культурного наследия, отсут⁶¹ствуют. Значимый культурный слой не зафиксирован.



д.и.н. А.В. Поляков

Инв. № подл.	Подп. и дата	Инв. № дубл.	Взам. инв. №	Подп. и дата						Лист	
					Ли	Изм.	№ докум.	Подп.	Дата	30	

8428/2022-2022-ТО

62 СПИСОК ИСТОЧНИКОВ И ЛИТЕРАТУРЫ

1. История ингерманландских финнов (Inkerin soumlaisten historia) Перевод Д. Орехов., СПб: «Гйоль». 2012.
2. История и культура Ленинградской земли с древнейших времен до наших дней. - 4-е изд. - СПб.: Специальная литература, 2009.
3. Сорокин П.Е. О системе расселения в Приневье в допетровское время //Сельская Русь в IX-XVI вв. М. 2008
4. Калинина Е.М., Слепенкова О.В., Петровский Петербург. Город на островах. - СПб.: Паритет, 2016.
5. Канн П.Я. Прогулки по Петербургу.-СПб, «Палитра» 1994.
6. Владимирович А.Г., Ерофеев А.Д. Исторические кварталы Санкт-Петербурга.- Москва: АСТ, 2014.
7. Геологические и экологические риски Санкт-Петербурга, Ольга Томилина, Юлия Меньшова, Галина Савенкова, Игорь Богатырев, Дарья Рябчук, Дмитрий Франк-Каменецкий, Артем Павловский. СПб., 2014.

Электронные ресурсы:

8. <https://ru.wikipedia.org/>
9. <http://www.etomesto.ru/>
10. <https://www.citywalls.ru/>

Подп. и дата						8428/2022-2022-ТО	Лист 31
Взам. инв. №							
Инв. № дубл.							
Подп. и дата							
Инв. № подл							
Ли	Изм.	№ докум.	Подп.	Дата			

63 СПИСОК ИЛЛЮСТРАЦИЙ

Рис. 1. Московский вокзал-2022. Участок производства работ на фрагменте карты центральной части г. Санкт-Петербурга (yandex.ru).

Рис. 2. Московский вокзал-2022. Территория обследования на плане Московского вокзала с указанием точек фотофиксации.

Рис. 3. Московский вокзал-2022. План подвального помещения исторической части здания с указанием мест расположения археологических шурфов.

Рис. 4. Московский вокзал-2022. Сводный план инженерных сетей уличной части территории в границах проектирования.

Рис. 5. Николаевский вокзал в Петербурге. Копия с проекта фасада К. Тона. 1844 г.

Рис. 5.1. Станция С.-Петербург Николаевской ж. д.// Альбом чертежей сооружений Российских железных дорог. 1872 г.

Рис. 6. План цокольного этажа.// Технический проект реконструкции Ленинград – Московского вокзала. 1950г.

Рис. 7. План первого этажа.// Технический проект реконструкции Ленинград – Московского вокзала. 1950 г.

Рис. 8. Поперечный разрез I-I.// Технический проект реконструкции Ленинград – Московского вокзала. 1950 г.

Рис. 9. Поперечный разрез II-II.// Технический проект реконструкции Ленинград – Московского вокзала. 1950 г.

Рис. 10. Санкт-Петербургская пассажирская станция. Акварель А. Петцольта.1851 г.// РНБ, Фонд эстампов, Шифр: ЭАлТ247776

Рис. 11. Крытый перрон (галерея) Санкт-Петербургской пассажирской станции. Акварель А. Петцольта. 1851 г. РНБ, Фонд эстампов, Шифр: ЭАлТ247777.

Рис. 12. Общий вид Николаевского вокзала. // ЦГАКФФД СПб. Шифр: В 817. Автор съёмки: Автор съёмки не установлен. Дата съёмки: До 1900 г.

Рис. 13. Московский вокзал-2022. Участок производства работ на карте 1676 года (участок обследования обозначен красным).

Рис. 14. Московский вокзал-2022. Участок производства работ на карте 1698 года (участок обследования обозначен красным).

Рис. 15. Московский вокзал-2022. Участок производства работ на карте 1738 года (участок обследования обозначен красным).

Рис. 16. Московский вокзал-2022. Участок производства работ на карте 1753 года (участок обследования обозначен красным).

Подп. и дата						8428/2022-2022-ТО	Лист 32
Взам. инв. №							
Инв. № дубл.							
Подп. и дата							
Инв. № подл.							
Ли	Изм.	№ докум.	Подп.	Дата			

Рис. 17. Московский вокзал-2022. Участок производства работ на карте 1846 года (участок обследования обозначен красным).

Рис. 18. Московский вокзал-2022. Точка фотофиксации 1, вид на юг.

Рис. 19. Московский вокзал-2022. Точка фотофиксации 1, вид на юго-запад.

Рис. 20. Московский вокзал-2022. Точка фотофиксации 1, вид на юго-восток.

Рис. 21. Московский вокзал-2022. Точка фотофиксации 2, вид на юг.

Рис. 22. Московский вокзал-2022. Точка фотофиксации 3, вид на северо-восток.

Рис. 23. Московский вокзал-2022. Точка фотофиксации 4, вид на запад.

Рис. 24. Московский вокзал-2022. Точка фотофиксации 4, вид на юго-запад.

Рис. 25. Московский вокзал-2022. Точка фотофиксации 5, вид на северо-восток.

Рис. 26. Московский вокзал-2022. Точка фотофиксации 5, вид на восток.

Рис. 27. Московский вокзал-2022. Точка фотофиксации 6, вид на северо-восток.

Рис. 28. Московский вокзал-2022. Точка фотофиксации 6, вид на юг.

Рис. 29. Московский вокзал-2022. Точка фотофиксации 6, вид на восток.

Рис. 30. Московский вокзал-2022. Шурф 1, фиксация по уровню окончания работ, вид на восток.

Рис. 31. Московский вокзал-2022. Шурф 1, стратиграфический разрез по оси 1-1.

Рис. 32. Московский вокзал-2022. Шурф 2, фиксация по уровню окончания работ, вид на юго-восток.

Рис. 33. Московский вокзал-2022. Шурф 2, стратиграфический разрез по оси 1-1.

Рис. 34. Московский вокзал-2022. Шурф 2, стратиграфический разрез по оси 2-2.

Рис. 35. Московский вокзал-2022. Шурф 3, фиксация по уровню окончания работ, вид на запад.

Рис. 36. Московский вокзал-2022. Шурф 3, стратиграфический разрез по оси 1-1.

Подп. и дата
Взам. инв. №
Инв. № дубл.
Подп. и дата
Инв. № подл.

Ли	Изм.	№ докум.	Подп.	Дата
----	------	----------	-------	------

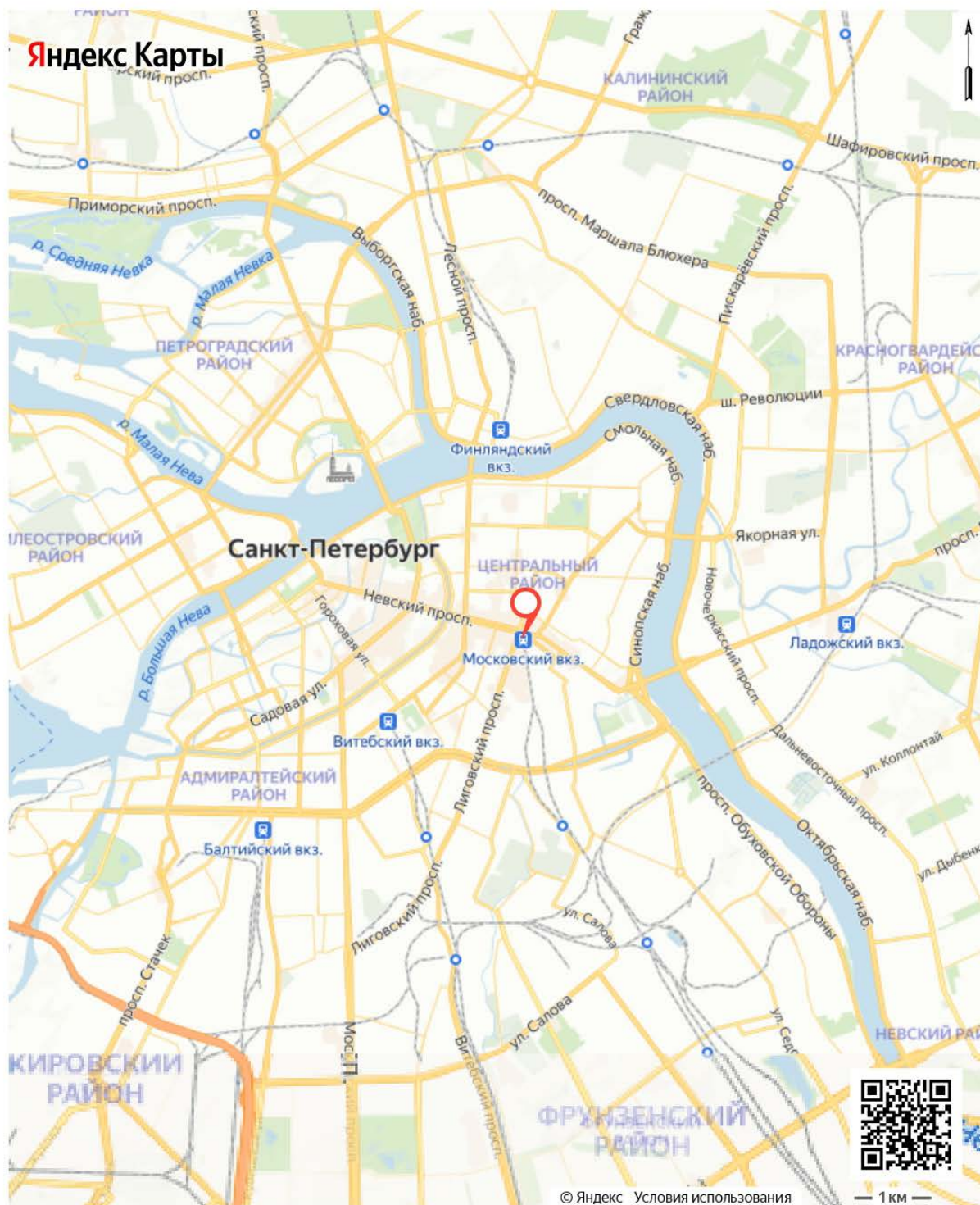
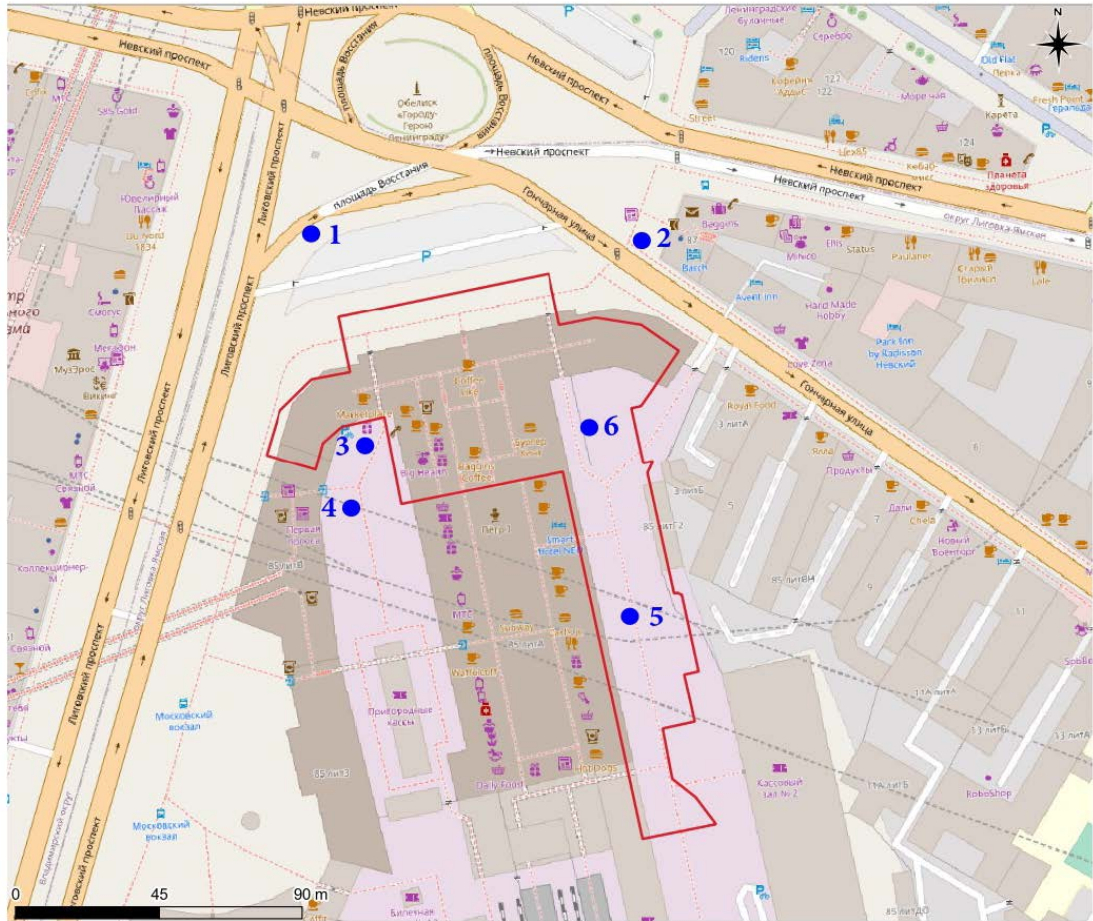


Рис. 1. Московский вокзал-2022. Участок производства работ на фрагменте карты центральной части г. Санкт-Петербурга (yandex.ru).

Подп. и дата
Взам. инв. №
Инв. № дубл.
Подп. и дата
Инв. № подл.

Ли	Изм.	№ докум.	Подп.	Дата
----	------	----------	-------	------



● - точка съёмки видовых фотографий

Рис. 2. Московский вокзал-2022. Территория обследования на плане Московского вокзала с указанием точек фотофиксации.

Инев. № подп	Подп. и дата
Инев. № дубл.	Взам. инв. №
Подп. и дата	Подп. и дата

Ли	Изм.	№ докум.	Подп.	Дата
----	------	----------	-------	------

8428/2022-2022-ТО

Лист

35

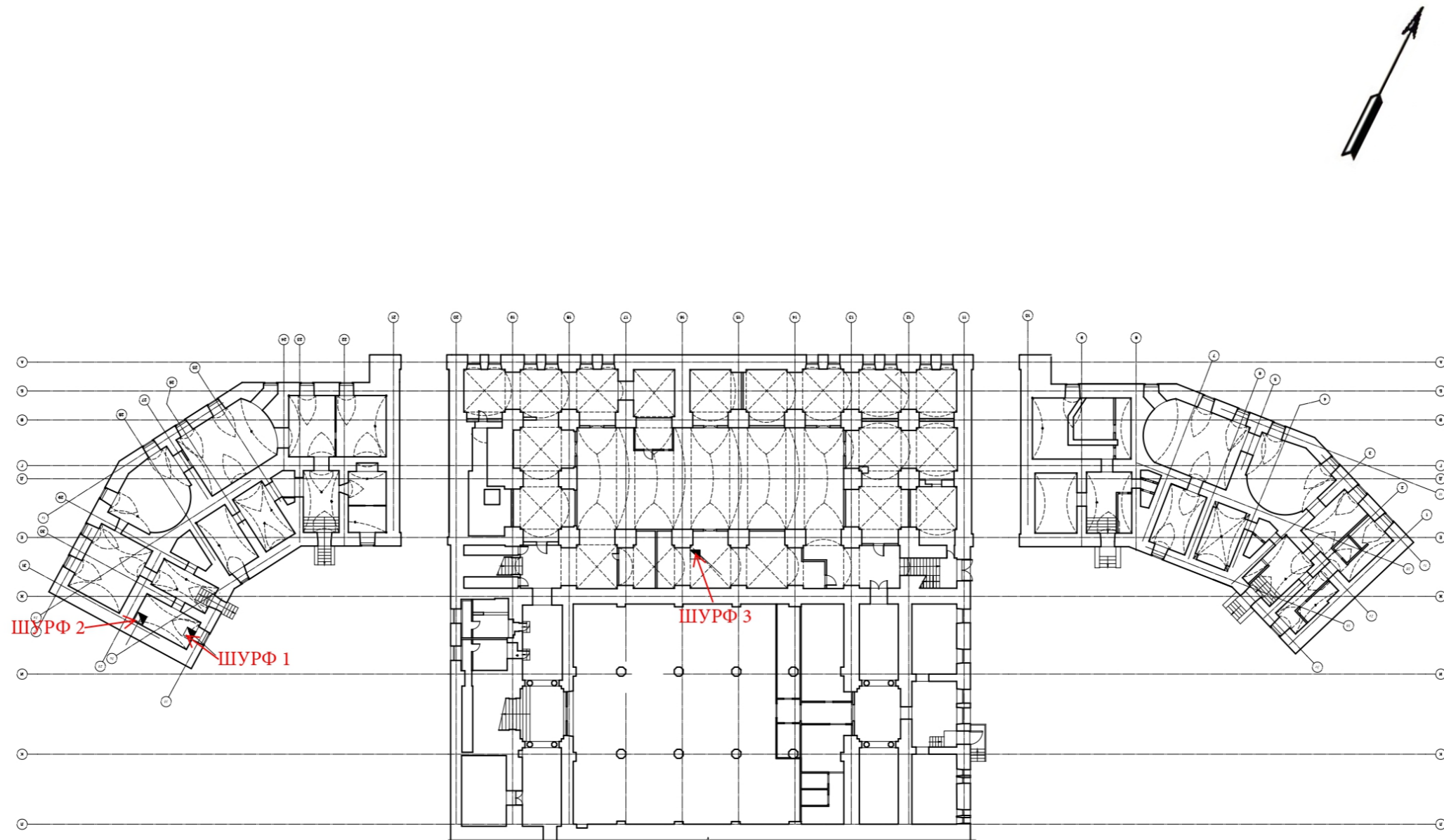


Рис. 3. Московский вокзал-2022. План подвального помещения исторической части здания с указанием мест расположения археологических шурфов.

Рис. 3. Московский вокзал-2022. План подвального помещения исторической части здания с указанием мест расположения археологических шурфов.



Рис. 4. Московский вокзал-2022. Сводный план инженерных сетей уличной части территории в границах проектирования.

Инв. № подп.	Подп. и дата
Инв. № дубл.	Взам. инв. №
Подп. и дата	Подп. и дата

Ли	Изм.	№ докум.	Подп.	Дата

8428/2022-2022-ТО



Рис. 5. Николаевский вокзал в Петербурге. Копия с проекта фасада К. Тона. 1844 г.




Рис. 5.1. Станция С.-Петербург Николаевской ж. д.// Альбом чертежей сооружений Российских железных дорог. 1872 г.

Подп. и дата
Взам. инв. №
Инв. № дубл.
Подп. и дата
Инв. № подл.

Ли	Изм.	№ докум.	Подп.	Дата

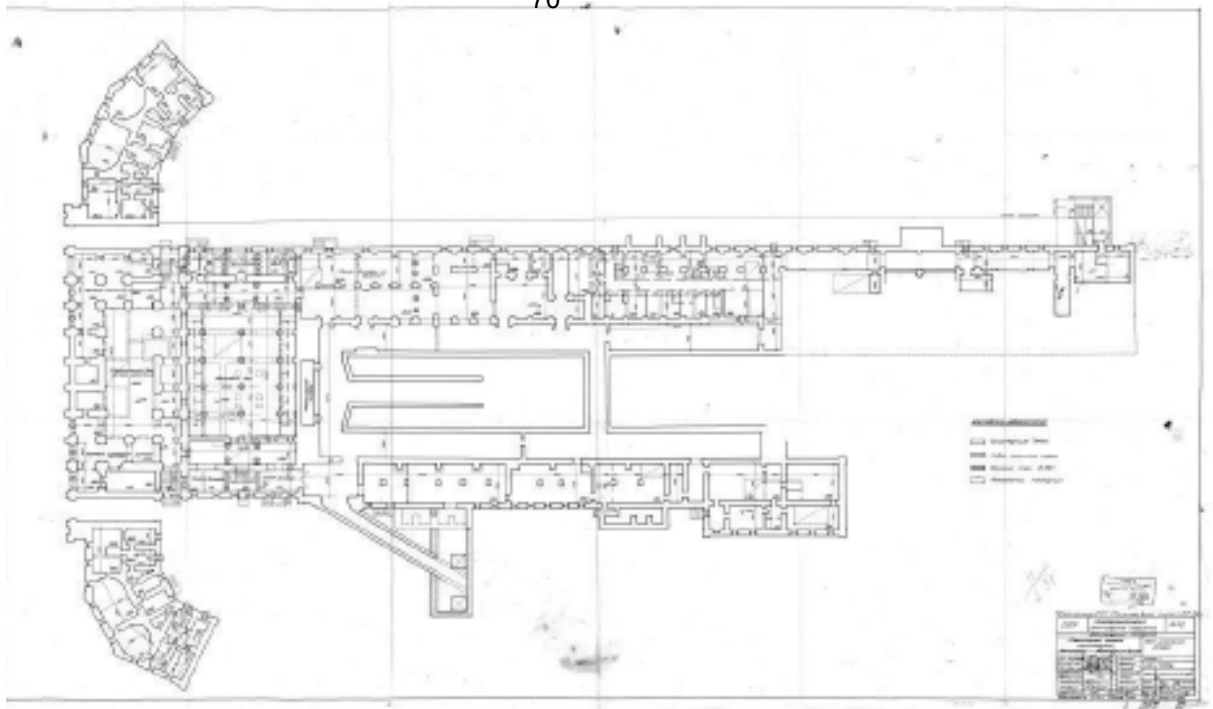


Рис. 6. План цокольного этажа.// Технический проект реконструкции Ленинград – Московского вокзала. 1950 г.

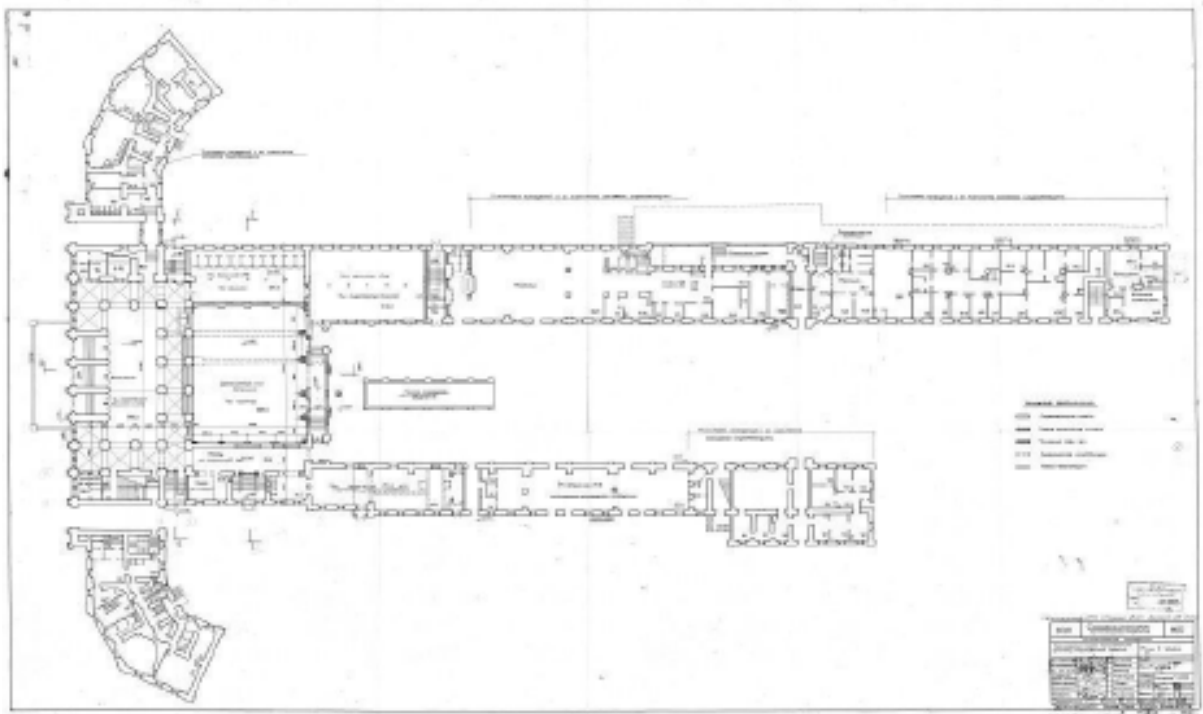


Рис. 7. План первого этажа.// Технический проект реконструкции Ленинград – Московского вокзала. 1950 г.

Инва. № подл.	Подп. и дата
Инва. № дубл.	Взам. инв. №
Инва. № подл.	Подп. и дата
Инва. № подл.	Подп. и дата

Ли	Изм.	№ докум.	Подп.	Дата

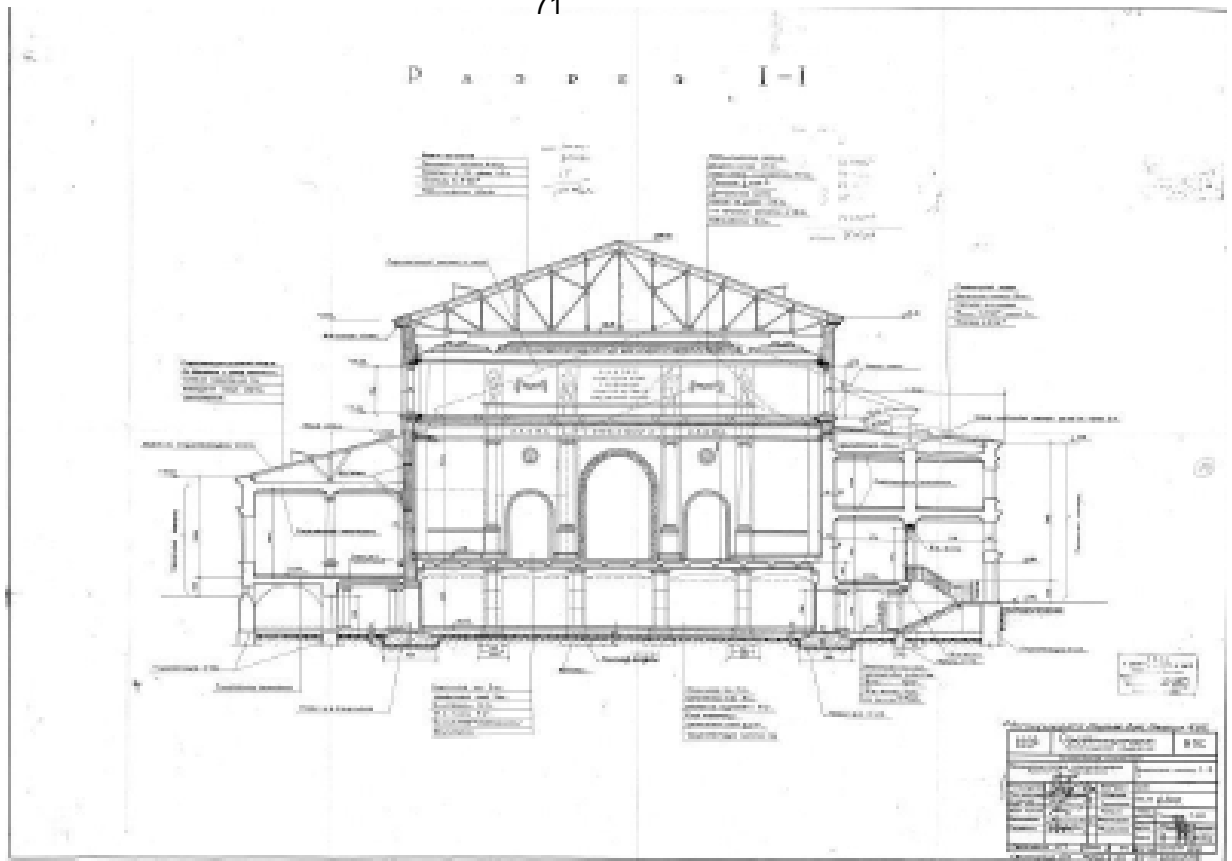


Рис. 8. Поперечный разрез I-I.// Технический проект реконструкции Ленинград – Московского вокзала. 1950 г.

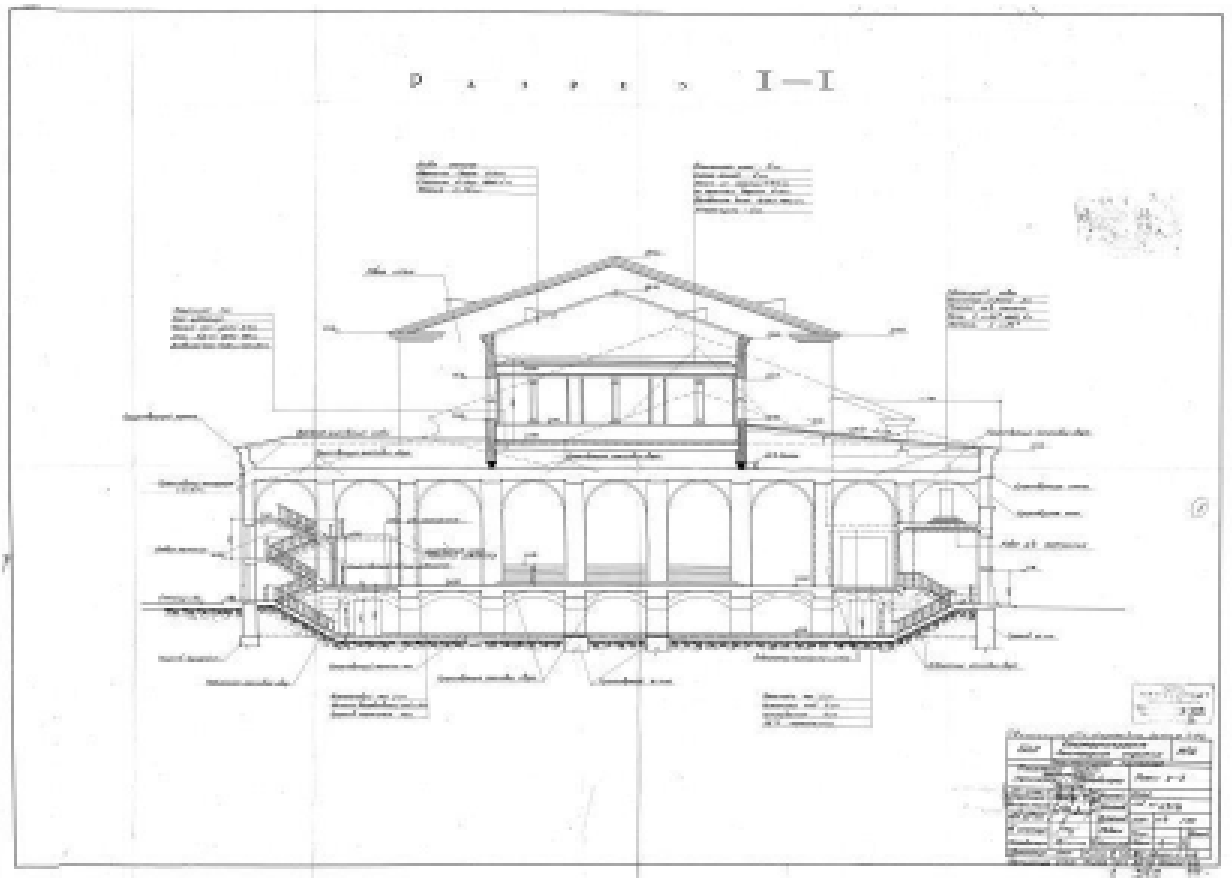


Рис. 9. Поперечный разрез II-II.// Технический проект реконструкции Ленинград – Московского вокзала. 1950 г.

Инва. № подл.	Подп. и дата
Инва. № дубл.	Взам. инв. №
Инва. № подл.	Подп. и дата
Инва. № подл.	Подп. и дата

Ли	Изм.	№ докум.	Подп.	Дата



Рис. 10. Санкт-Петербургская пассажирская станция. Акварель А. Петцольта. 1851 г. // РНБ, Фонд эстампов, Шифр: ЭАЛТ247776.



Рис. 11. Крытый перрон (галерея) Санкт-Петербургской пассажирской станции. Акварель А. Петцольта. 1851 г. РНБ, Фонд эстампов, Шифр: ЭАЛТ247777.

Подп. и дата
Взам. инв. №
Инв. № дубл.
Подп. и дата
Инв. № подл.

Ли	Изм.	№ докум.	Подп.	Дата

8428/2022-2022-ТО

Лист

41



Рис. 12. Общий вид Николаевского вокзала. // ЦГАКФД СПб. Шифр: В 817. Автор съёмки: Автор съёмки не установлен. Дата съёмки: До 1900 г.

Инв. № подл.	Подп. и дата				
	Взам. инв. №				
Инв. № дубл.	Подп. и дата				
	Инв. № подл.				
Инв. № подл.	Подп. и дата				
	Взам. инв. №				
Ли	Изм.	№ докум.	Подп.	Дата	8428/2022-2022-ТО
					Лист
					42



Рис. 13. Московский вокзал-2022. Участок производства работ на карте 1676 года (участок обследования обозначен красным).

Подп. и дата

Взам. инв. №

Инв. № дубл.

Подп. и дата

Инв. № подл.

Лист

8428/2022-2022-ТО

43

Ли	Изм.	№ докум.	Подп.	Дата



Рис. 14. Московский вокзал-2022. Участок производства работ на карте 1698 года (участок обследования обозначен красным).

Подп. и дата
Взам. инв. №
Инв. № дубл.
Подп. и дата
Инв. № подл.

Ли	Изм.	№ докум.	Подп.	Дата

8428/2022-2022-ТО

Лист

44

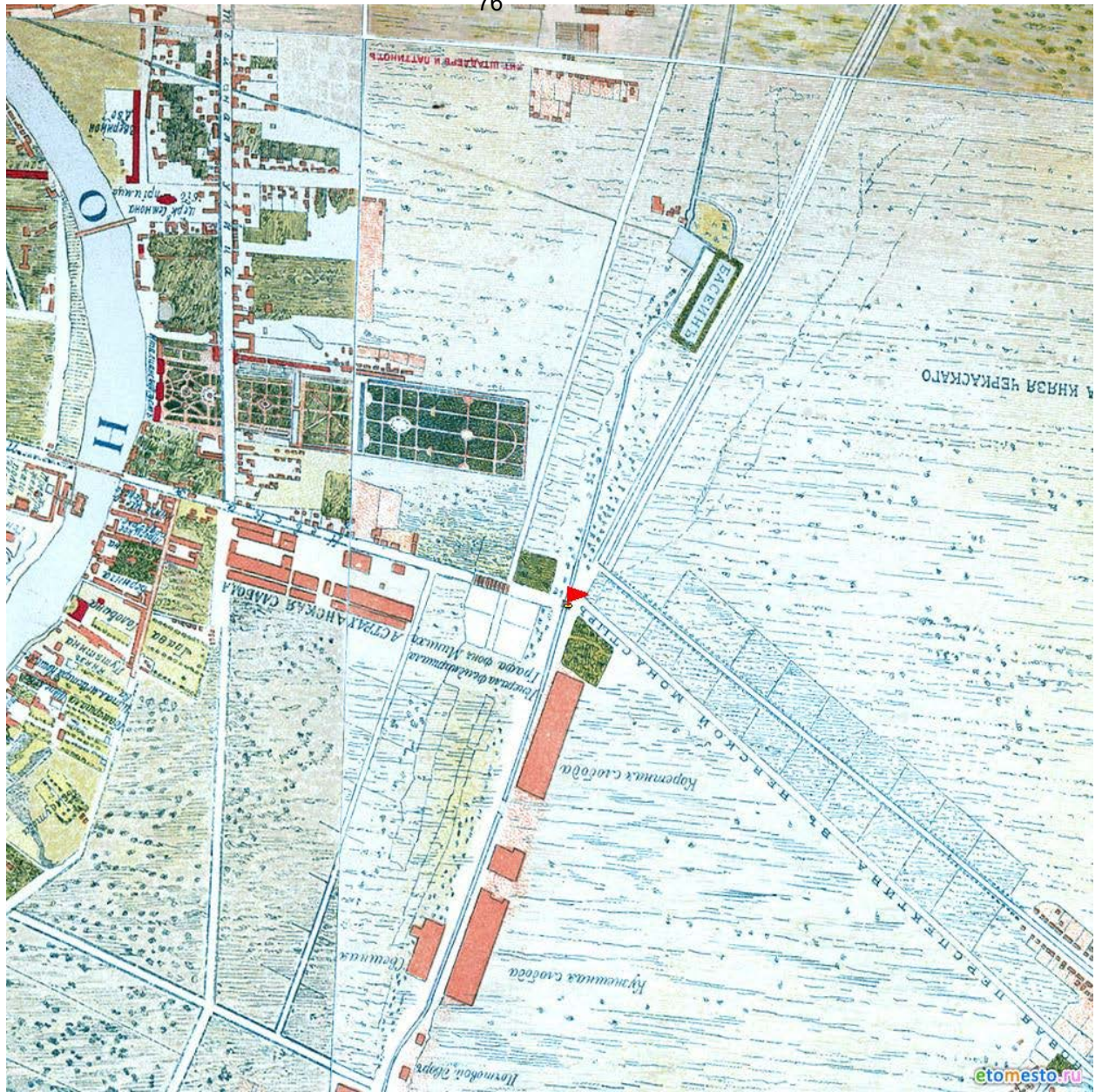


Рис. 15. Московский вокзал-2022. Участок производства работ на карте 1738 года (участок обследования обозначен красным).

Инва. № подл.	Подп. и дата
Инва. № дубл.	Взам. инв. №
Инва. № подл.	Подп. и дата
Инва. № подл.	Подп. и дата

Ли	Изм.	№ докум.	Подп.	Дата

8428/2022-2022-ТО

Лист

45




Рис. 16. Московский вокзал-2022. Участок производства работ на карте 1753 года (участок обследования обозначен красным).

Инва. № подл.	Подп. и дата
Инва. № дубл.	Взам. инв. №
Инва. № подл.	Подп. и дата
Инва. № подл.	Подп. и дата

Ли	Изм.	№ докум.	Подп.	Дата

8428/2022-2022-ТО

Лист

46

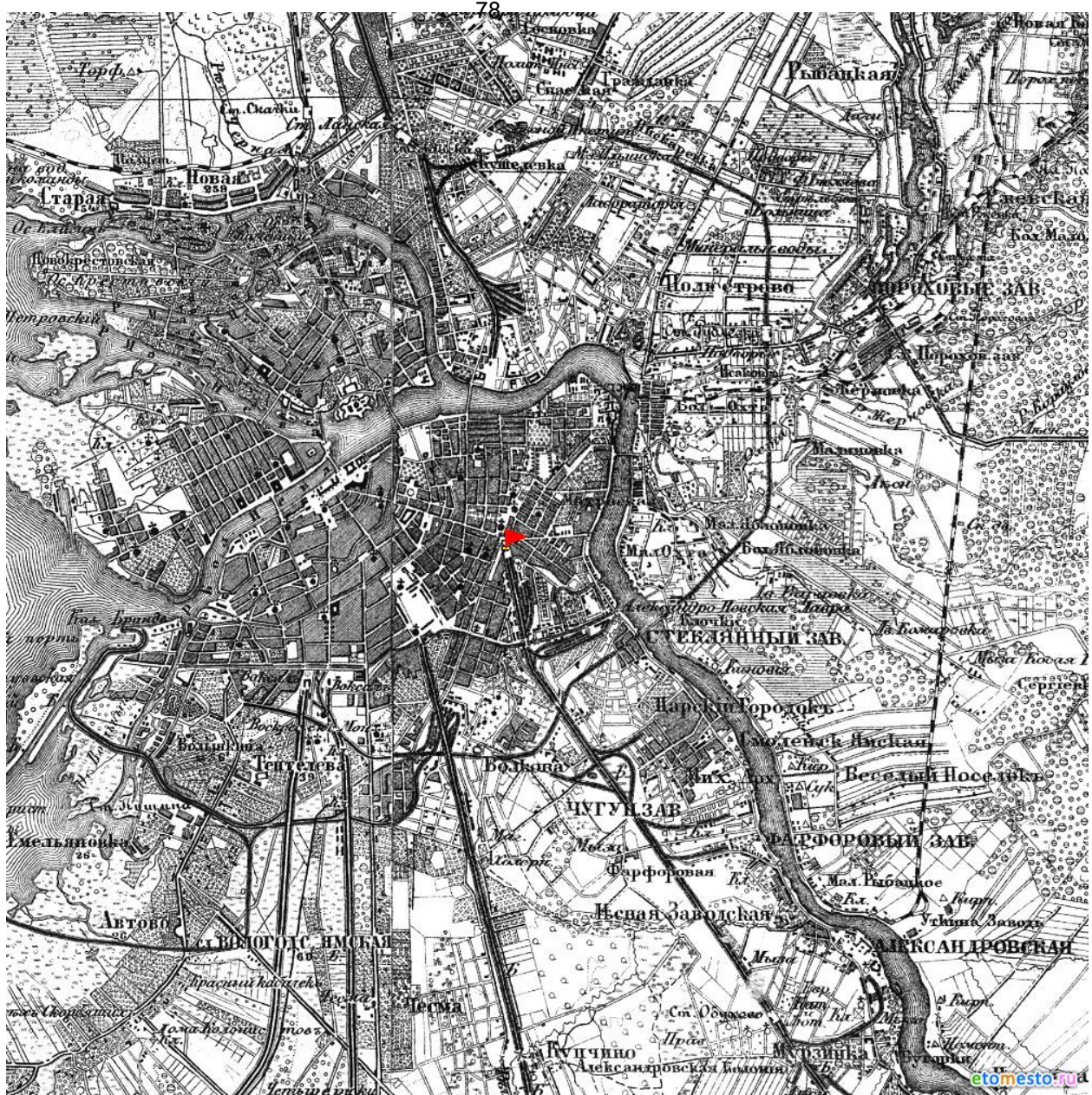


Рис. 17. Московский вокзал-2022. Участок производства работ на карте 1846 года (участок обследования обозначен красным).

Инд. № подл.	Подп. и дата
Инд. № инв. №	Взам. инв. №
Инд. № дубл.	Инд. № дубл.
Инд. № подл.	Подп. и дата
Инд. № подл.	Инд. № подл.

Ли	Изм.	№ докум.	Подп.	Дата
----	------	----------	-------	------

8428/2022-2022-ТО

Лист

47



Рис. 18. Московский вокзал-2022. Точка фотофиксации 1, вид на юг.



Рис. 19. Московский вокзал-2022. Точка фотофиксации 1, вид на юго-запад.

Ивл. № подл. Подп. и дата
Ивл. № дубл. Подп. и дата
Взам. ивл. № Подп. и дата

Ли	Изм.	№ докум.	Подп.	Дата

8428/2022-2022-ТО

Лист

48



Рис. 20. Московский вокзал-2022. Точка фотофиксации 1, вид на юго-восток.



Рис. 21. Московский вокзал-2022. Точка фотофиксации 2, вид на юг.

Ив. № подл	Подп. и дата
Ив. № дубл.	Взам. инв. №
Подп. и дата	Подп. и дата

Ли	Изм.	№ докум.	Подп.	Дата
----	------	----------	-------	------

8428/2022-2022-ТО

Лист

49



Рис. 22. Московский вокзал-2022. Точка фотофиксации 3, вид на северо-восток.



Рис. 23. Московский вокзал-2022. Точка фотофиксации 4, вид на запад.

Ив. № подл.	Подп. и дата
Ив. № дубл.	Взам. инв. №
Изм.	№ докум.
Подп.	Дата

8428/2022-2022-ТО

Лист

50



Рис. 24. Московский вокзал-2022. Точка фотофиксации 4, вид на юго-запад.



Рис. 25. Московский вокзал-2022. Точка фотофиксации 5, вид на северо-восток.

Инва. № подл.	Подп. и дата
Инва. № дубл.	Взам. инв. №
Инва. № подл.	Подп. и дата
Инва. № подл.	Подп. и дата

Ли	Изм.	№ докум.	Подп.	Дата
----	------	----------	-------	------

8428/2022-2022-ТО

Лист

51



Рис. 26. Московский вокзал-2022. Точка фотофиксации 5, вид на восток.



Рис. 27. Московский вокзал-2022. Точка фотофиксации 6, вид на северо-восток.

Подп. и дата
Взам. инв. №
Инв. № дубл.
Подп. и дата
Инв. № подл.

Ли	Изм.	№ докум.	Подп.	Дата
----	------	----------	-------	------

8428/2022-2022-ТО

Лист

52



Рис. 28. Московский вокзал-2022. Точка фотофиксации 6, вид на юг.



Рис. 29. Московский вокзал-2022. Точка фотофиксации 6, вид на восток.

Подп. и дата
Взам. инв. №
Инв. № дубл.
Подп. и дата
Инв. № подл.

Ли	Изм.	№ докум.	Подп.	Дата
----	------	----------	-------	------

8428/2022-2022-ТО

Лист

53



Рис. 30. Московский вокзал-2022. Шурф 1, фиксация по уровню окончания работ, вид на восток.

Инва. № подп	Подп. и дата	Инва. № дубл.	Взам. инв. №	Подп. и дата

Ли	Изм.	№ докум.	Подп.	Дата

8428/2022-2022-ТО

Лист

54

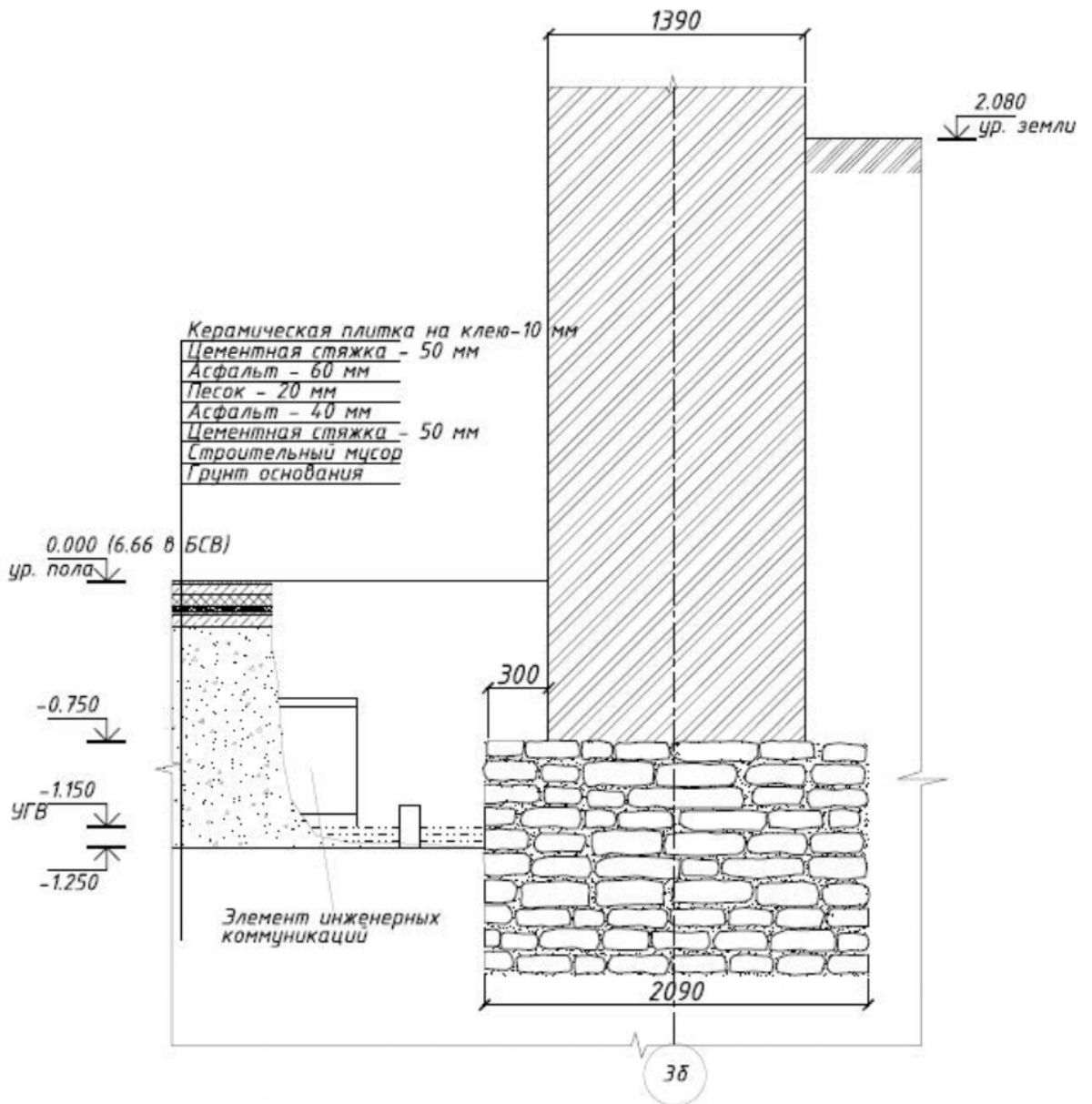


Рис. 31. Московский вокзал-2022. Шурф 1, стратиграфический разрез по оси 1-1.

Подп. и дата
Взам. инв. №
Инв. № дубл.
Подп. и дата
Инв. № подл.

Ли	Изм.	№ докум.	Подп.	Дата



Рис. 32. Московский вокзал-2022. Шурф 2, фиксация по уровню окончания работ, вид на юго-восток.

Инва. № подп	Подп. и дата	Инва. № дубл.	Взам. инв. №	Подп. и дата

Ли	Изм.	№ докум.	Подп.	Дата

8428/2022-2022-ТО

Лист

56

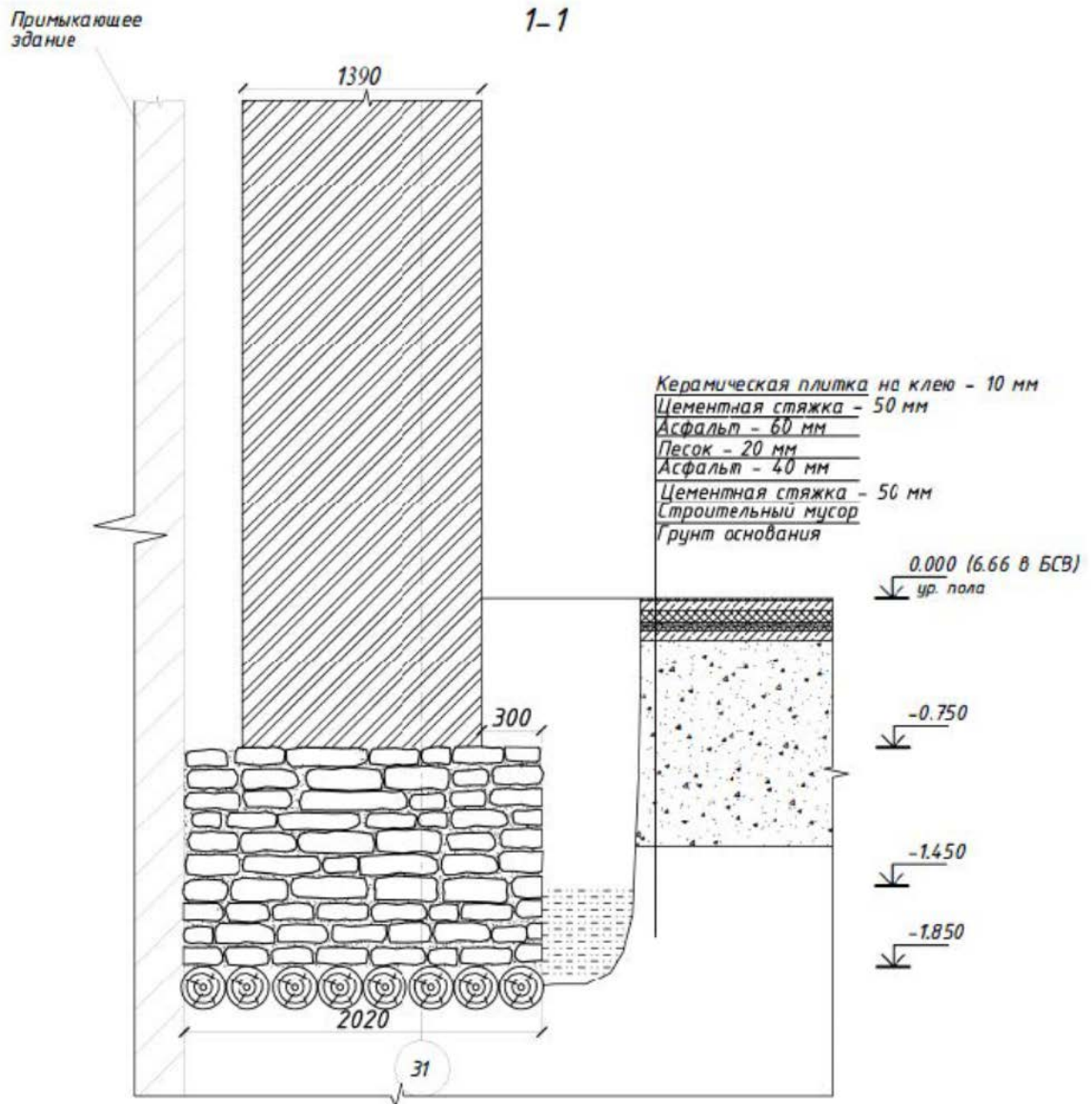


Рис. 33. Московский вокзал-2022. Шурф 2, стратиграфический разрез по оси 1-1.

Подп. и дата
Взам. инв. №
Инв. № дубл.
Подп. и дата
Инв. № подл.

Ли	Изм.	№ докум.	Подп.	Дата

8428/2022-2022-ТО

Лист

57

2-2

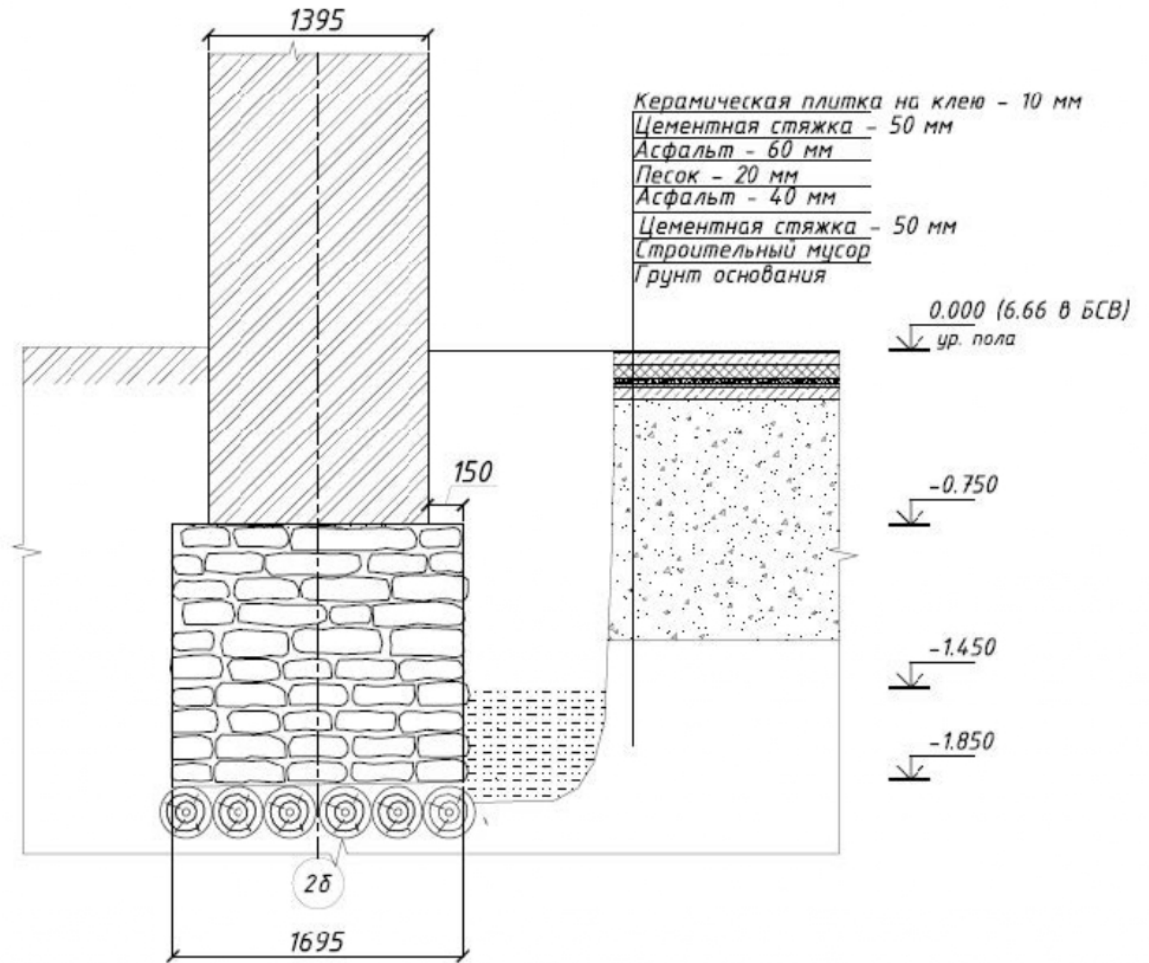


Рис. 34. Московский вокзал-2022. Шурф 2, стратиграфический разрез по оси 2-2.

Подп. и дата
Взам. инв. №
Инв. № дубл.
Подп. и дата
Инв. № подл.

Ли	Изм.	№ докум.	Подп.	Дата

8428/2022-2022-ТО



Рис. 35. Московский вокзал-2022. Шурф 3, фиксация по уровню окончания работ, вид на запад.

Инва. № подп	Подп. и дата	Инва. № дубл.	Взам. инв. №	Подп. и дата

Ли	Изм.	№ докум.	Подп.	Дата

8428/2022-2022-ТО

Лист

59

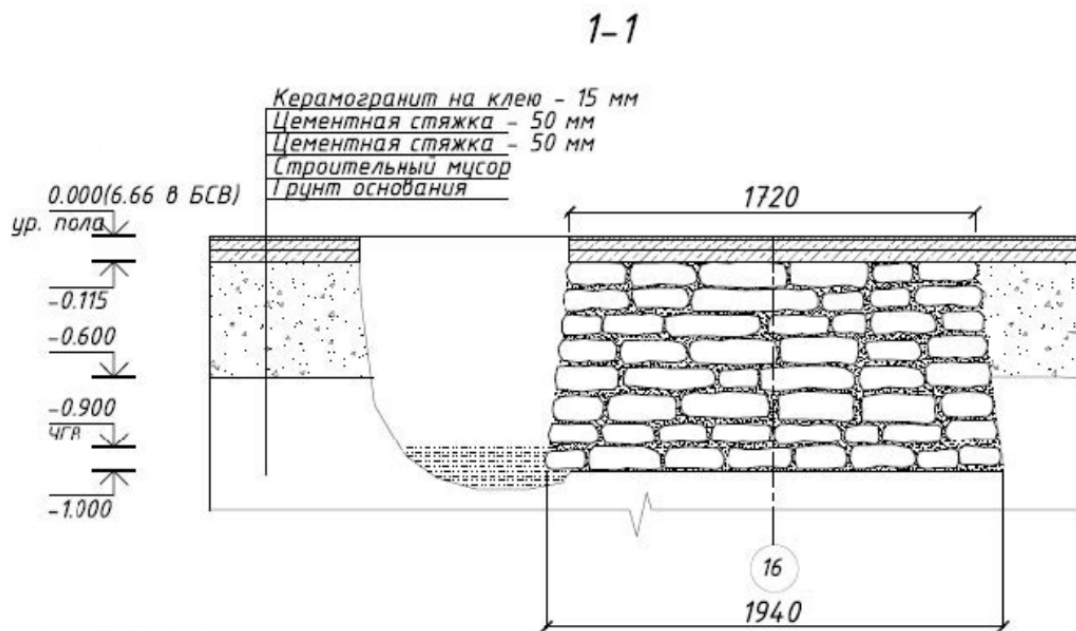


Рис. 36. Московский вокзал-2022. Шурф 3, стратиграфический разрез по оси 1-1.

Подп. и дата	
Взам. инв. №	
Инв. № дубл.	
Подп. и дата	
Инв. № подл.	

Ли	Изм.	№ докум.	Подп.	Дата	

8428/2022-2022-ТО

Лист

60

ПРИЛОЖЕНИЕ А. КОПИЯ ОТКРЫТОГО ЛИСТА



Министерство культуры Российской Федерации

ОТКРЫТЫЙ ЛИСТ

№ 3273-2021

Настоящий открытый лист выдан:

Полякову Андрею Владимировичу

паспорт 4019 № 412653
(серия номер паспорта)

на право проведения археологических полевых работ
в Адмиралтейском, Василеостровском, Выборгском, Красногвардейском,
Московском, Петроградском, Петродворцовом, Пушкинском и Центральном
районах г. Санкт-Петербурга.

На основании открытого листа

Поляков Андрей Владимирович
(Ф.И.О)

имеет право производить следующие археологические полевые работы:
археологические разведки с осуществлением локальных земляных работ на указанной территории в целях выявления объектов археологического наследия, уточнения сведений о них и планирования мероприятий по обеспечению их сохранности.

Передоверие права на проведение археологических полевых работ по данному открытому листу другому лицу запрещается.

Срок действия открытого листа: с 16 декабря 2021 г. по 10 декабря 2022 г.

Дата принятия решения о предоставлении открытого листа: 16 декабря 2021 г.



Первый заместитель Министра
(должность)

(подпись)

С.Г. Обрывалин
(Ф.И.О.)

Дата 16 декабря 2021 г. М.П.

025392

ПРИЛОЖЕНИЕ Б. КОПИЯ ПИСЬМА КГИОП

Приложение 1



ПРАВИТЕЛЬСТВО САНКТ-ПЕТЕРБУРГА

КОМИТЕТ ПО ГОСУДАРСТВЕННОМУ
КОНТРОЛЮ, ИСПОЛЬЗОВАНИЮ
И ОХРАНЕ ПАМЯТНИКОВ ИСТОРИИ
И КУЛЬТУРЫ

САНКТ-ПЕТЕРБУРГСКОЕ
ГОСУДАРСТВЕННОЕ КАЗЕННОЕ
УЧРЕЖДЕНИЕ
"ЦЕНТР ИНФОРМАЦИОННОГО
ОБЕСПЕЧЕНИЯ ОХРАНЫ ОБЪЕКТОВ
КУЛЬТУРНОГО НАСЛЕДИЯ"
(СПб ГКУ ЦИОООКН)

ул. Зодчего Росси, д. 1-3, Санкт-Петербург, 191011
тел. (812) 417-2232
<http://cioookn.kgiop.gov.spb.ru>

Главному инженеру
АО «Ленгипротранс»
Тимошину А.Е.
belyavskayaev@lgt.ru

№07-3535/21-0-1 от 26.04.2021

№ 07-3535/21-0-0 от 26.04.2021

На № 301450/180ИС от 18.01.2021

На Ваше обращение сообщаем, что земельный участок по объекту: **«Реставрация Московского вокзала СПб» по адресу: г. Санкт-Петербург, Невский проспект, дом 85, литера А** (согласно приложенной к запросу схеме) расположен в границах:

- объекта культурного наследия федерального значения "Вокзал Николаевский (Московский)" (адрес НПА: Восстания пл., 2).

Проектирование и проведение работ по сохранению объектов культурного наследия или его территории должно осуществляться по согласованию с соответствующим государственным органом охраны объектов культурного наследия в порядке, установленном ст. 45 Федерального закона от 24.05.2002 № 73-ФЗ «Об объектах культурного наследия (памятниках истории и культуры) народов Российской Федерации».

- единой зоны регулирования застройки и хозяйственной деятельности I (участок ОЗРЗ-1(31)) объектов культурного наследия.

Закон Санкт-Петербурга от 19.01.2009 № 820-7 (в редакции, вступившей в силу 01.02.2021) "О границах объединенных зон охраны объектов культурного наследия, расположенных на территории Санкт-Петербурга, режимах использования земель и требованиях к градостроительным регламентам в границах указанных зон".

В пределах границ вышеуказанного земельного участка отсутствуют выявленные объекты культурного наследия, а также защитная зона объектов культурного наследия.

К границам участка непосредственно не примыкают объекты (выявленные объекты) культурного наследия.

Сведениями об отсутствии на испрашиваемом участке объектов, обладающих признаками объекта культурного наследия (в т.ч. археологического) Комитет не располагает.

Петрова А.А.
(812)417-43-46

ВХОД №	4807
26 апреля 2021 г.	
ЛЕНГИПРОТРАНС	

<p>ДОКУМЕНТ ПОДПИСАН ЭЛЕКТРОННОЙ ПОДПИСЬЮ</p> <p>Сертификат 4CD8BD0079AC20A1454259ACBD5E6B12 Владелец Коробкова Елена Валентиновна Действителен с 20.11.2020 по 20.11.2021</p>
--

Заказчик работ в соответствии со ст. 28, 30, 31, 32, 36, 45.1 Федерального закона обязан:

- обеспечить проведение и финансирование историко-культурной экспертизы земельного участка, подлежащего воздействию земляных, строительных, хозяйственных и иных работ, путем археологической разведки, в порядке, установленном ст. 45.1 Федерального закона;

- представить в Комитет документацию, подготовленную на основе археологических полевых работ, содержащую результаты исследований, в соответствии с которыми определяется наличие или отсутствие объектов, обладающих признаками объекта культурного наследия на земельном участке, подлежащем воздействию земляных, строительных, хозяйственных и иных работ, а также заключение государственной историко-культурной экспертизы указанной документации (либо земельного участка).

**Начальник отдела информации об объектах
культурного наследия и режимах зон охраны**

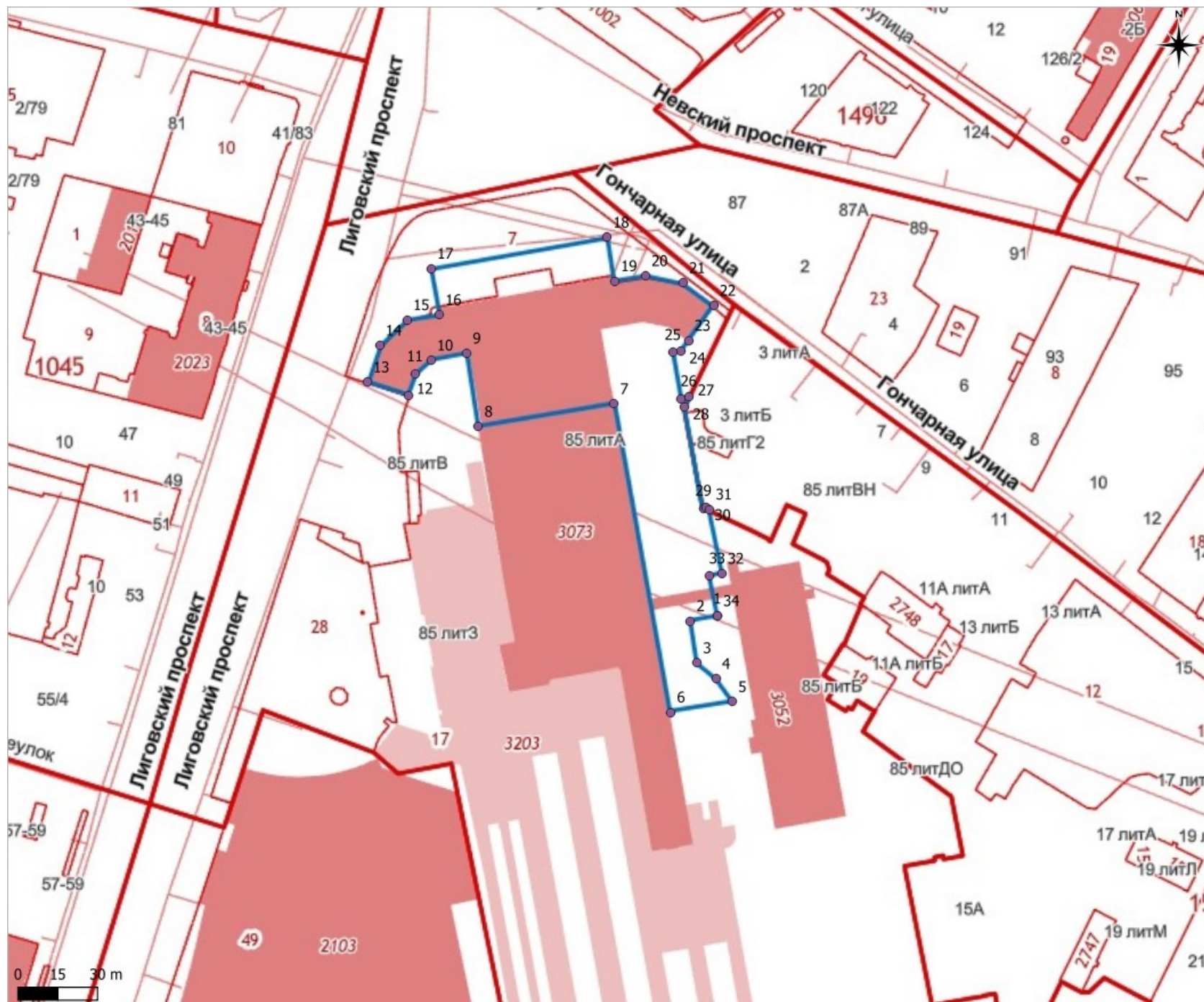
Е.В. Коробкова

Петрова А.А.
(812)417-43-46

Приложение 4

**Схема расположения земельного участка на кадастровой карте
территории**

96
 Схема земельного участка по объекту: "Реставрация Московского вокзала СПб", по адресу: г. Санкт-Петербург, Невский проспект, дом. 85, литера А на публичной кадастровой карте РФ



МСК-1964

N	X	Y
1	116381.4473	93541.28468
2	116371.3629	93539.40065
3	116373.866	93523.55533
4	116380.9854	93517.60105
5	116387.1029	93508.9505
6	116363.995	93505.03474
7	116342.6188	93621.107
8	116291.4841	93612.54024
9	116287.0504	93640.16064
10	116273.6017	93637.50199
11	116267.5424	93632.4801
12	116265.02	93624.24
13	116249.58	93629.26
14	116254.2414	93643.11469
15	116264.644	93652.711
16	116276.7463	93654.5961
17	116273.6723	93672.07883
18	116339.948	93683.78855
19	116342.87	93667.37
20	116354.42	93669.29
21	116368.59	93666.62
22	116380.09	93658.09
23	116370.5939	93644.93659
24	116367.6988	93641.11101
25	116364.6741	93640.55187
26	116367.898	93623.11268
27	116370.9308	93623.66668
28	116369.07	93620
29	116376.23	93581.9
30	116377.23	93582.07
31	116378.6281	93581.40772
32	116383.1459	93557.2257
33	116378.6268	93556.38142
34	116381.4473	93541.28468

Приложение 5

**Копия градостроительного плана земельного участка
№ РФ-78-1-08-000-2021-1288**

РФ-78-1-08⁹⁸-000-2021-1288

ГРАДОСТРОИТЕЛЬНЫЙ ПЛАН ЗЕМЕЛЬНОГО УЧАСТКА

по адресу:

**Санкт-Петербург,
Невский проспект, дом 85, литера А
78:31:0151502:17**



Санкт-Петербург

2021

ГРАДОСТРОИТЕЛЬНЫЙ ПЛАН⁹⁹ ЗЕМЕЛЬНОГО УЧАСТКА

№ РФ-78-1-08-000-2021-1288

Градостроительный план земельного участка подготовлен на основании заявления

ОАО "РЖД" (регистрационный номер 01-21-25619/21 от 27.05.2021)

(реквизиты заявления правообладателя земельного участка, иного лица в случае, предусмотренном частью 1.1 статьи 57.3 Градостроительного кодекса Российской Федерации, с указанием ф.и.о. заявителя - физического лица, либо реквизиты заявления и наименование заявителя - юридического лица о выдаче градостроительного плана земельного участка)

Местонахождение земельного участка:

Санкт-Петербург,

Центральный район, муниципальный округ Лиговка - Ямская

Описание границ земельного участка (образуемого земельного участка):

См. Приложение к градостроительному плану.

Кадастровый номер земельного участка (при наличии) или в случае, предусмотренном частью 1.1 статьи 57.3 Градостроительного кодекса Российской Федерации, условный номер образуемого земельного участка на основании утвержденных проекта межевания территории и (или) схемы расположения земельного участка или земельных участков на кадастровом плане территории:

78:31:0151502:17

Площадь земельного участка:

360113 +/- 210 кв. м

Информация о расположенных в границах земельного участка объектах капитального строительства

В границах земельного участка расположены объекты капитального строительства. Количество объектов 58 единиц(ы). Объекты отображаются на чертеже(ах) градостроительного плана под порядковыми номерами. Описание объектов капитального строительства приводится в подразделе 3.1 "Объекты капитального строительства" или подразделе 3.2 "Объекты, включенные в единый государственный реестр объектов культурного наследия (памятников истории и культуры) народов Российской Федерации" раздела 3.

Информация о границах зоны планируемого размещения объекта капитального строительства в соответствии с утвержденным проектом планировки территории (при наличии)

Обозначение (номер) характерной точки	Перечень координат характерных точек в системе координат, используемой для ведения Единого государственного реестра недвижимости	
	X	Y
-	-	-

Реквизиты проекта планировки территории и (или) проекта межевания территории в случае, если земельный участок расположен в границах территории, в отношении которой утверждены проект планировки территории и (или) проект межевания территории

Постановление Правительства Санкт-Петербурга от 29.05.2012 №533 "Об утверждении проекта планировки с проектом межевания территории, ограниченной Полтавским проездом, Миргородской ул., Кременчугской ул., Атаманской ул., наб. Обводного кан., полосой отвода Октябрьской ж.д., в Центральном районе".

(указывается в случае, если земельный участок расположен в границах территории в отношении которой утверждены проект планировки территории и (или) проект межевания территории)

Градостроительный план подготовлен

Комитетом по градостроительству и архитектуре,
Председатель Комитета -
главный архитектор
Санкт-Петербурга В.А.Григорьев

М.П. _____

(подпись)

/ В.А.Григорьев /

(расшифровка подписи)

Дата выдачи

Соответствует дате регистрации
(ДД.ММ.ГГГГ)

2. Информация о градостроительном регламенте либо требованиях к назначению, параметрам и размещению объекта капитального строительства на земельном участке, на который действие градостроительного регламента не распространяется или для которого градостроительный регламент не устанавливается

Часть земельного участка расположена в территориальной зоне ТИЗ - зона объектов железнодорожного транспорта с включением объектов общественно-деловой застройки и объектов инженерной инфраструктуры и в границах объединенной зоны охраны объектов культурного наследия.

Часть земельного участка расположена в территориальной зоне ТД1-1 - общественно-деловая зона объектов многофункциональной общественно-деловой застройки и жилых домов, расположенных на территории исторически сложившихся районов и исторической застройки пригородов с включением объектов инженерной инфраструктуры и в границах объединенной зоны охраны объектов культурного наследия.

Часть земельного участка расположена в территориальной зоне ТУ - зона улично-дорожной сети Санкт-Петербурга - скоростных дорог, магистральных улиц городского значения, магистральных улиц районного значения с включением объектов инженерной и транспортной инфраструктур и в границах объединенной зоны охраны объектов культурного наследия.

Установлен градостроительный регламент (градостроительные регламенты применяются к правоотношениям, возникшим после вступления их в силу).

На часть земельного участка действие градостроительного регламента не распространяется в соответствии с ч.4 ст.36 "Градостроительного кодекса Российской Федерации" (см. Чертеж градостроительного плана земельного участка).

В границах одного земельного участка допускается с соблюдением градостроительных регламентов, строительных, экологических, санитарно-гигиенических, противопожарных и иных правил, нормативов размещение двух и более объектов капитального строительства с основными, условно разрешенными и вспомогательными видами использования.

В границах одного земельного участка, в составе одного объекта капитального строительства допускается с соблюдением градостроительных регламентов, строительных, экологических, санитарно-гигиенических, противопожарных и иных правил, нормативов размещение двух и более разрешенных видов использования (основных, условно разрешенных и вспомогательных).

Размещение объектов основных и условно разрешенных видов использования, в отношении которых устанавливаются санитарно-защитные зоны, допускается в соответствии с санитарно-эпидемиологическими правилами и нормативами.

Отнесение объектов, не перечисленных в классификаторе видов разрешенного использования земельных участков, утвержденном в соответствии с действующим законодательством, к объектам основных или условно разрешенных видов использования земельных участков, осуществляется Комиссией по землепользованию и застройке Санкт-Петербурга, созданной постановлением Правительства Санкт-Петербурга от 16.05.2006 №560 "О Комиссии по землепользованию и застройке Санкт-Петербурга".

Вестибюли метрополитена и киоски вентиляционных шахт метрополитена, а также диспетчерские (конечные) станции и отстойно-разворотные кольца пассажирского транспорта могут располагаться в любой территориальной зоне при условии соблюдения требований действующего законодательства к размещению таких объектов.

Использование видов разрешенного использования "железнодорожные пути" (код 7.1.1), "внеуличный транспорт" (код 7.6) и "улично-дорожная сеть" (код 12.0.1) допускается без отдельного указания в градостроительном регламенте соответствующей территориальной зоны, если иное не предусмотрено федеральным законодательством.

Строительство и реконструкция объектов капитального строительства в случаях, предусмотренных законодательством Российской Федерации о социальной защите инвалидов, без приспособления указанных объектов для беспрепятственного доступа к ним инвалидов и использования их инвалидами не допускаются, независимо от того, к какому виду

разрешенного использования относятся такие ¹⁰³ объекты.

Жилые дома размещаются на земельных участках с видами разрешенного использования "малоэтажная многоквартирная жилая застройка" (код 2.1.1), "среднеэтажная жилая застройка" (код 2.5), "многоэтажная жилая застройка (высотная застройка)" (код 2.6) при возможности их обеспечения объектами обслуживания жилой застройки с кодами 3.4.1 (поликлиники) и 3.5.1 (детские сады, школы).

Размещение объектов обслуживания жилой застройки нежилого назначения во встроенных, пристроенных и встроенно-пристроенных помещениях многоквартирного дома допускается только в случае, если указанные объекты имеют обособленные вход для посетителей, подъезд и места для стоянки (размещения) индивидуального автотранспорта и при условии соблюдения строительных, экологических, санитарно-гигиенических, противопожарных и иных правил, нормативов.

Общая площадь встроенных, пристроенных и встроенно-пристроенных помещений многоквартирного дома, занимаемых объектами обслуживания жилой застройки нежилого назначения, за исключением площади машино-мест, не может превышать 15% от общей площади помещений соответствующих многоквартирных домов, относящихся к виду разрешенного использования "малоэтажная многоквартирная жилая застройка" (код 2.1.1).

Общая площадь встроенных, пристроенных и встроенно-пристроенных помещений многоквартирного дома, занимаемых объектами обслуживания жилой застройки нежилого назначения, за исключением площади машино-мест, не может превышать 20% от общей площади помещений соответствующих многоквартирных домов, относящихся к виду разрешенного использования "среднеэтажная жилая застройка" (код 2.5).

Общая площадь встроенных, пристроенных и встроенно-пристроенных помещений многоквартирного дома, занимаемых объектами обслуживания жилой застройки нежилого назначения, за исключением площади машино-мест, не может превышать 15% от общей площади помещений соответствующих многоквартирных домов, относящихся к виду разрешенного использования "многоэтажная жилая застройка (высотная застройка)" (код 2.6).

Помещения при квартирах или индивидуальных жилых домах, рассчитанные на индивидуальную трудовую деятельность, допускаются при соблюдении действующих нормативов.

Размещение во встроенных, пристроенных и встроенно-пристроенных помещениях многоквартирного дома объектов обслуживания жилой застройки с кодом 3.5.1 (детских садов) допускается только в случае, если указанные объекты обеспечены необходимой в соответствии с Правилами долей озеленения, а также детскими (игровыми) и хозяйственной площадками, для которых могут быть образованы или использованы отдельные земельные участки в пределах квартала.

Площадь детских (игровых) и хозяйственной площадок для объектов обслуживания жилой застройки с кодом 3.5.1 (детских садов), размещаемых во встроенных, пристроенных и встроенно-пристроенных помещениях многоквартирного дома, определяется исходя из вместимости: не менее 24 кв. м на 1 место.

Детские (игровые) площадки допускается размещать за пределами земельного участка, на котором размещен многоквартирный дом со встроенными, пристроенными и встроенно-пристроенными помещениями объекта обслуживания жилой застройки с кодом 3.5.1 (детского сада) в границах квартала, но на расстоянии не более 300 м от указанного объекта обслуживания жилой застройки, если в соответствии с документацией по планировке территории в границах квартала предусмотрена организация детской (игровой) площадки в границах образуемого земельного участка для размещения зеленых насаждений в соответствии с пунктом 1.9.9 раздела 1 Приложения №8 к Правилам. При этом площадь детской (игровой) площадки не должна превышать 20% площади образуемого земельного участка для размещения зеленых насаждений.

Гостиницы, в которых более 10% номеров/апартаментов имеют зоны, предназначенные для приготовления пищи, соответствующие СП 54.13330.2016 "СНиП 31-01-2003 "Здания жилые многоквартирные", размещаются на земельных участках в границах соответствующих территориальных зон, градостроительными регламентами которых предусмотрен вид

разрешенного использования "гостиничное¹⁰⁴ обслуживание" (код 4.7), при возможности их обеспечения объектами обслуживания жилой застройки с кодами 3.4.1 (поликлиники) и 3.5.1 (детские сады, школы), в соответствии с требованиями, установленными Правилами к размещению объектов, относящихся соответственно к видам разрешенного использования "малоэтажная многоквартирная жилая застройка" (код 2.1.1), "среднеэтажная жилая застройка" (код 2.5), "многоэтажная жилая застройка (высотная застройка)" (код 2.6), а также иными требованиями к размещению объектов жилой застройки в соответствии с действующим законодательством.

Возможность обеспечения объектами обслуживания жилой застройки подтверждается наличием одного из следующих документов:

утвержденной документации по планировке территории, в составе которой предусмотрено размещение объектов обслуживания жилой застройки с кодами 3.4.1 и 3.5.1 при условии, что данные объекты включены в Адресную инвестиционную программу либо создание указанных объектов подтверждается документом, из которого следуют обязательства физических или юридических лиц по созданию таких объектов;

утвержденной Адресной инвестиционной программы, предусматривающей размещение объектов обслуживания, жилой застройки с кодами 3.4.1 и 3.5.1;

документа, подтверждающего обязательства физического или юридического лица по созданию объектов обслуживания жилой застройки с кодами 3.4.1 и 3.5.1;

Выдача разрешения на строительство объектов капитального строительства в сфере жилищного строительства осуществляется при наличии решения о согласовании архитектурно-градостроительного облика объекта, предоставленного в порядке, установленном законом Санкт-Петербурга.

Выдача разрешения на строительство объектов капитального строительства в сфере строительства объектов капитального строительства нежилого назначения осуществляется при наличии решения о согласовании архитектурно-градостроительного облика объекта, предоставленного в порядке, установленном законом Санкт-Петербурга.

В случае если земельный участок и объект капитального строительства расположены в границах зон с особыми условиями использования территорий и иных зон, установленных в соответствии с законодательством Российской Федерации, правовой режим использования и застройки указанного земельного участка определяется градостроительными регламентами и совокупностью ограничений, установленных в соответствии с законодательством Российской Федерации.

Если установленные в порядке, предусмотренном действующим законодательством, ограничения относятся к одному и тому же параметру (требованию), применению подлежат более строгие ограничения.

Земельные участки или объекты капитального строительства, виды разрешенного использования, предельные (минимальные и (или) максимальные) размеры и предельные параметры которых не соответствуют градостроительному регламенту, могут использоваться без установления срока приведения их в соответствие с градостроительным регламентом, за исключением случаев, если использование таких земельных участков и объектов капитального строительства опасно для жизни или здоровья человека, для окружающей среды, объектов культурного наследия.

Реконструкция указанных в предыдущем абзаце объектов капитального строительства может осуществляться только путем приведения таких объектов в соответствие с градостроительным регламентом или путем уменьшения их несоответствия предельным параметрам разрешенного строительства, реконструкции. Изменение видов разрешенного использования указанных земельных участков и объектов капитального строительства может осуществляться путем приведения их в соответствие с видами разрешенного использования земельных участков и объектов капитального строительства, установленными градостроительным регламентом.

Требования по использованию земель при осуществлении градостроительной, хозяйственной и иной деятельности в объединенных зонах охраны объектов культурного наследия, расположенных на территории Санкт-Петербурга, определяются Режимами

использования земель в границах объединенных зон охраны объектов культурного наследия, расположенных на территории Санкт-Петербурга, установленных Законом Санкт-Петербурга от 24.12.2008 №820-7 "О границах объединенных зон охраны объектов культурного наследия, расположенных на территории Санкт-Петербурга, режимах использования земель и требованиях к градостроительным регламентам в границах указанных зон".

Значения параметров, установленные Режимами использования земель в границах объединенных зон охраны объектов культурного наследия, расположенных на территории Санкт-Петербурга, поглощают значения параметров, установленные градостроительным регламентом.

Если установленные в порядке, предусмотренном действующим законодательством, ограничения относятся к одному и тому же параметру (требованию), применению подлежат более строгие ограничения.

В границах объединенных зон охраны объектов культурного наследия, расположенных на территории Санкт-Петербурга, не допускается размещение объектов капитального строительства, если это противоречит требованиям, установленным Режимами использования земель в границах объединенных зон охраны объектов культурного наследия, расположенных на территории Санкт-Петербурга.

Соответствие размещаемого объекта требованиям Режимов использования земель в границах объединенных зон охраны объектов культурного наследия, расположенных на территории Санкт-Петербурга, определяется уполномоченным государственным органом охраны объектов культурного наследия при выдаче заключения.

В случае если проекты планировки территории, а равно проекты планировки с проектами межевания территории в границах объединенных зон охраны объектов культурного наследия, расположенных на территории Санкт-Петербурга, утвержденные до вступления в силу Правил (изменений в Правила), противоречат установленным в Правилах предельным параметрам разрешенного строительства, реконструкции объектов капитального строительства, в отношении которых Законом о зонах охраны установлены требования к градостроительным регламентам, и(или) режимам использования земель в границах территорий указанных зон, применяются Правила.

В случае если проекты планировки территории, а равно проекты планировки с проектами межевания территории в границах объединенных зон охраны объектов культурного наследия, расположенных на территории Санкт-Петербурга, утвержденные до вступления в силу Правил (изменений в Правила), соответствуют установленным в Правилах предельным параметрам разрешенного строительства, реконструкции объектов капитального строительства, в отношении которых Законом о зонах охраны установлены требования к градостроительным регламентам, а также режимам использования земель в границах территорий указанных зон, указанные проекты планировки территории, а равно проекты планировки с проектами межевания территории применяются в соответствии с пунктом 4.5 Приложения №1 к Правилам.

При этом в случае несоответствия проектов планировки территории, а равно проектов планировки с проектами межевания, указанных в абзаце третьем настоящего пункта, Правилам в части видов разрешенного использования земельных участков и объектов капитального строительства, предельных размеров земельных участков, предельных параметров разрешенного строительства, реконструкции объектов капитального строительства, установленных в Правилах, в отношении которых Законом о зонах охраны не установлены требования к градостроительным регламентам, указанные проекты планировки территории, а равно проекты планировки с проектами межевания территории применяются в соответствии с пунктом 4.5 Приложения №1 к Правилам.

Утвержденные до вступления в силу Правил (изменений в Правила) проекты планировки территории, а равно проекты планировки с проектами межевания территории в границах территорий, в которых предусматривается осуществление комплексного развития территории в соответствии с приложением №6 к Правилам, признаются недействующими, за исключением случаев, предусмотренных в следующем абзаце, и не учитываются при подготовке документации по планировке территории в целях комплексного развития территории,

106
осуществляемого в соответствии с Градостроительным кодексом Российской Федерации.

Разрешения на строительство, выданные до вступления в силу Правил (изменений в Правила), действуют в период срока, указанного в разрешениях на строительство, а также в случае продления сроков их действия или переоформления переуступки прав на строительство иным лицам в соответствии с действующим законодательством вплоть до их изменения, истечения сроков их действия или наступления иных обстоятельств, прекращающих их действие.

Со дня утверждения документации по планировке территории в целях комплексного развития территории ранее утвержденная документация по планировке территории признается утратившей силу.

Разрешения на условно разрешенный вид использования и разрешения на отклонение от предельных параметров, выданные до вступления в силу Правил (изменений в Правила), действуют пять лет и не подлежат продлению за исключением случаев, когда разрешения на условно разрешенный вид использования, разрешения на отклонение от предельных параметров учтены в параметрах застройки территории в составе утвержденных и действующих проектов планировки территории, а равно проектов планировки с проектами межевания территории, если в соответствии с разрешением на условно разрешенный вид использования был утвержден акт о выборе земельного участка до 01.03.2015 в пределах срока его действия, а также случаев, когда указанные разрешения учтены в период срока их действия при выдаче разрешения на строительство. В случае если указанные разрешения учтены в период срока их действия при выдаче разрешения на строительство, такие разрешения действуют в пределах срока действия разрешения на строительство.

2.1. Реквизиты акта органа государственной власти субъекта Российской Федерации, органа местного самоуправления, содержащего градостроительный регламент либо реквизиты акта федерального органа государственной власти, органа государственной власти субъекта Российской Федерации, органа местного самоуправления, иной организации, определяющего в соответствии с федеральными законами порядок использования земельного участка, на который действие градостроительного регламента не распространяется или для которого градостроительный регламент не устанавливается

Постановление Правительства Санкт-Петербурга от 21.06.2016 №524 «О правилах землепользования и застройки Санкт-Петербурга» (везде и далее - Правила).

Федеральный закон от 25.06.2002 №73-ФЗ "Об объектах культурного наследия (памятниках истории и культуры) народов Российской Федерации" (далее - Федеральный закон от 25.06.2002 №73-ФЗ).

Постановление Правительства Российской Федерации от 10.07.2001 №527 "О перечне объектов исторического и культурного наследия федерального (общероссийского) значения, находящихся в г.Санкт-Петербурге" (далее - Постановление Правительства РФ от 10.07.2001 №527).

Распоряжение Комитета по государственному контролю, использованию и охране памятников истории и культуры от 20.10.2009 №10-33 "О включении выявленных объектов культурного наследия в единый государственный реестр объектов культурного наследия (памятников истории и культуры) народов Российской Федерации" (далее - Распоряжение КГИОП от 20.10.2009 №10-33).

Распоряжение Комитета по государственному контролю, использованию и охране памятников истории и культуры от 22.07.2019 №413-р "О включении выявленного объекта культурного наследия в единый государственный реестр объектов культурного наследия (памятников истории и культуры) народов Российской Федерации в качестве объекта культурного наследия регионального значения "Депо Николаевской железной дороги", об утверждении границ и режима использования территории объекта культурного наследия" (далее - Распоряжение КГИОП от 22.07.2019 №413-р).

2.2. Информация о видах разрешенного использования земельного участка¹⁰⁷

Для части земельного участка, расположенной в границах территориальной зоны ТИЗ, вне границ территории объекта культурного наследия:

Код	Вид использования
ОСНОВНЫЕ ВИДЫ РАЗРЕШЕННОГО ИСПОЛЬЗОВАНИЯ ЗЕМЕЛЬНОГО УЧАСТКА	
2.7.1	Хранение автотранспорта
3.1.1	Предоставление коммунальных услуг
3.1.2	Административные здания организаций, обеспечивающих предоставление коммунальных услуг
3.2.4	Общежития
4.9	Служебные гаражи
6.9	Склады
7.1.1	Железнодорожные пути
7.1.2	Обслуживание железнодорожных перевозок
7.2.2	Обслуживание перевозок пассажиров
7.2.3	Стоянки транспорта общего пользования
7.5	Трубопроводный транспорт
7.6	Внеуличный транспорт
8.3	Обеспечение внутреннего правопорядка
12.0.1	Улично-дорожная сеть
12.0.2	Благоустройство территории
УСЛОВНО РАЗРЕШЕННЫЕ ВИДЫ ИСПОЛЬЗОВАНИЯ ЗЕМЕЛЬНОГО УЧАСТКА	
4.1	Деловое управление
4.4	Магазины
4.5	Банковская и страховая деятельность
4.7	Гостиничное обслуживание
4.9.1.1	Заправка транспортных средств
4.9.1.2	Обеспечение дорожного отдыха
4.9.1.3	Автомобильные мойки
4.9.1.4	Ремонт автомобилей
5.1.2	Обеспечение занятий спортом в помещениях
6.8	Связь

Для части земельного участка, расположенной в границах территориальной зоны ТД1-1, вне границ территории объекта культурного наследия:

Код	Вид использования
ОСНОВНЫЕ ВИДЫ РАЗРЕШЕННОГО ИСПОЛЬЗОВАНИЯ ЗЕМЕЛЬНОГО УЧАСТКА	
2.5	Среднеэтажная жилая застройка<*>
2.6	Многоэтажная жилая застройка (высотная застройка)<*>
2.7.1	Хранение автотранспорта
3.1.1	Предоставление коммунальных услуг
3.1.2	Административные здания организаций, обеспечивающих предоставление коммунальных услуг
3.2.1	Дома социального обслуживания

3.2.2	Оказание социальной помощи населению
3.2.3	Оказание услуг связи
3.2.4	Общежития
3.3	Бытовое обслуживание
3.4.1	Амбулаторно-поликлиническое обслуживание
3.4.2	Стационарное медицинское обслуживание
3.5.1	Дошкольное, начальное и среднее общее образование
3.5.2	Среднее и высшее профессиональное образование
3.6.1	Объекты культурно-досуговой деятельности
3.7.1	Осуществление религиозных обрядов
3.7.2	Религиозное управление и образование
3.8.1	Государственное управление
3.8.2	Представительская деятельность
3.9.2	Проведение научных исследований
3.9.3	Проведение научных испытаний
3.10.1	Амбулаторное ветеринарное обслуживание
4.1	Деловое управление
4.2	Объекты торговли (торговые центры, торгово-развлекательные центры (комплексы))
4.3	Рынки
4.4	Магазины
4.5	Банковская и страховая деятельность
4.6	Общественное питание
4.7	Гостиничное обслуживание
4.8.1	Развлекательные мероприятия
4.8.2	Проведение азартных игр
4.9	Служебные гаражи
4.10	Выставочно-ярмарочная деятельность
5.1.1	Обеспечение спортивно-зрелищных мероприятий
5.1.2	Обеспечение занятий спортом в помещениях
5.1.3	Площадки для занятий спортом
5.1.4	Оборудованные площадки для занятий спортом
5.1.5	Водный спорт
6.8	Связь
7.2.2	Обслуживание перевозок пассажиров<*>
7.2.3	Стоянки транспорта общего пользования<*>
7.6	Внеуличный транспорт
8.0	Обеспечение обороны и безопасности
8.3	Обеспечение внутреннего правопорядка
12.0.1	Улично-дорожная сеть
12.0.2	Благоустройство территории
УСЛОВНО РАЗРЕШЕННЫЕ ВИДЫ ИСПОЛЬЗОВАНИЯ ЗЕМЕЛЬНОГО УЧАСТКА	
4.9.1.1	Заправка транспортных средств<*>
4.9.1.2	Обеспечение дорожного отдыха<*>

4.9.1.3	Автомобильные мойки<*>
4.9.1.4	Ремонт автомобилей<*>
5.4	Причалы для маломерных судов
7.3	Водный транспорт

<*> могут размещаться только на земельных участках, примыкающих к красным линиям и (или) улицам, дорогам, площадям, проездам, набережным, бульварам, за исключением внутриквартальных проездов, при отсутствии норм законодательства, запрещающих их размещение.

<***> допускается при условии соблюдения требований к размещению подобных объектов, которые установлены для них градостроительным регламентом зоны ТЗЖДЗ.

Для части земельного участка, расположенной в границах территориальной зоны ТУ, вне границ территории объекта культурного наследия:

Код	Вид использования
ОСНОВНЫЕ ВИДЫ РАЗРЕШЕННОГО ИСПОЛЬЗОВАНИЯ ЗЕМЕЛЬНОГО УЧАСТКА	
2.7.1	Хранение автотранспорта
3.1.1	Предоставление коммунальных услуг
7.2.2	Обслуживание перевозок пассажиров
7.2.3	Стоянки транспорта общего пользования
7.6	Внеуличный транспорт
8.3	Обеспечение внутреннего правопорядка
12.0.1	Улично-дорожная сеть
12.0.2	Благоустройство территории
УСЛОВНО РАЗРЕШЕННЫЕ ВИДЫ ИСПОЛЬЗОВАНИЯ ЗЕМЕЛЬНОГО УЧАСТКА	
4.9.1.1	Заправка транспортных средств
4.9.1.2	Обеспечение дорожного отдыха
4.9.1.3	Автомобильные мойки
4.9.1.4	Ремонт автомобилей

Использование земельного участка и (или) объекта капитального строительства с условно разрешенным видом использования допускается после предоставления разрешения на условно разрешенный вид использования земельного участка или объекта капитального строительства в порядке, предусмотренном статьей 39 Градостроительного кодекса Российской Федерации, с учетом законодательства Санкт-Петербурга.

Часть площади земельного участка, занимаемая объектами с условно разрешенными видами использования, с относящимся к ним озеленением, местами для стоянки (размещения) индивидуального автотранспорта, иными параметрами разрешенного строительства, необходимыми в соответствии с действующим законодательством элементами инженерного обеспечения и благоустройства, не должна превышать 50% от общей площади соответствующего земельного участка.

Суммарная площадь частей земельных участков, занимаемых объектами с условно разрешенными видами использования, не должна превышать 50% от общей площади соответствующей территориальной зоны.

В случае если на земельном участке размещаются объекты капитального строительства с условно разрешенным и основным видами разрешенного использования, расчет предельных параметров разрешенного строительства, реконструкции объектов капитального строительства для объекта капитального строительства с основным видом разрешенного

использования осуществляется применительно¹¹⁰ к части земельного участка, занимаемой таким объектом капитального строительства.

При обосновании размещения объектов с условно разрешенным видом использования в составе утвержденной документации по планировке территории, такие объекты с относящимся к ним озеленением, местами для стоянки (размещения) индивидуального автотранспорта, иными параметрами разрешенного строительства, необходимыми в соответствии с действующим законодательством элементами инженерного обеспечения и благоустройства могут быть размещены на 100 % площади соответствующего земельного участка при соблюдении абзаца третьего настоящего пункта.

Использование земельного участка или объекта капитального строительства осуществляется без разрешения на условно разрешенный вид использования земельного участка или объекта капитального строительства в случае, если:

условно разрешенный вид использования земельного участка учтен в составе документации по планировке территории и на момент ее утверждения в соответствии с градостроительным регламентом соответствующей территориальной зоны являлся основным видом разрешенного использования;

на земельном участке расположен объект капитального строительства и на дату выдачи разрешения на строительство указанного объекта градостроительным регламентом соответствующей территориальной зоны вид разрешенного использования такого объекта относился к основным видам разрешенного использования.

ВСПОМОГАТЕЛЬНЫЕ ВИДЫ РАЗРЕШЕННОГО ИСПОЛЬЗОВАНИЯ ЗЕМЕЛЬНОГО УЧАСТКА:

1. Дополнительно по отношению к основным видам разрешенного использования и условно разрешенным видам использования земельных участков и объектов капитального строительства и только совместно с ними могут применяться вспомогательные виды разрешенного использования, в случае, если объекты, относящиеся к вспомогательным видам разрешенного использования, связаны, в том числе технологически, с объектами, относящимися к основным и(или) условно разрешенным видам использования, и обеспечивают использование объектов, относящихся к основным и(или) условно разрешенным видам использования.

Вспомогательные виды разрешенного использования выбираются при соблюдении строительных, экологических, санитарно-гигиенических, противопожарных и иных правил, нормативов из числа:

основных видов разрешенного использования, установленных градостроительным регламентом соответствующей территориальной зоны, в случае, если площадь помещений зданий, строений и сооружений, занимаемых объектами вспомогательных видов разрешенного использования, не превышает 700 кв. м;

условно разрешенных видов использования, установленных градостроительным регламентом соответствующей территориальной зоны (за исключением видов разрешенного использования, предусмотренных кодами 2.1, 2.1.1, 2.2, 2.3, 2.5, 2.6), при соблюдении одного из следующих условий:

1.1. Суммарная доля площади помещений зданий, строений и сооружений, занимаемых объектами вспомогательных видов разрешенного использования, расположенных на одном земельном участке, не должна превышать 30% общей площади помещений зданий, строений и сооружений на данном земельном участке, включая подземную часть, за исключением случаев, предусмотренных в пункте 2 настоящего раздела.

1.2. Часть площади земельного участка, занимаемая отдельно стоящими объектами вспомогательных видов разрешенного использования, с относящимся к ним озеленением, местами для стоянки (размещения) индивидуального автотранспорта, иными параметрами разрешенного строительства, необходимыми в соответствии с действующим законодательством элементами инженерного обеспечения и благоустройства, не должна превышать 15% общей площади соответствующего земельного участка, за исключением

случаев, предусмотренных в пункте 2 настоящего раздела.

Для видов объектов, относящихся к видам разрешенного использования "обеспечение спортивно-зрелищных мероприятий" (код 5.1.1), "обеспечение занятий спортом в помещениях" (код 5.1.2), "площадки для занятий спортом" (код 5.1.3), "оборудованные площадки для занятий спортом" (код 5.1.4), "водный спорт" (код 5.1.5), "авиационный спорт" (код 5.1.6), "спортивные базы" (код 5.1.7), указанный показатель не должен превышать 10% от общей площади земельного участка.

2. В границах территориальных зон Т1Ж1, Т1Ж2-1, Т1Ж2-2 для видов разрешенного использования "для индивидуального жилищного строительства" (код 2.1) и "ведение садоводства" (код 13.2) вспомогательные виды разрешенного использования из числа условно разрешенных видов использования, установленных градостроительными регламентами указанных территориальных зон, могут применяться при соблюдении следующих условий:

2.1. Суммарная доля площади помещений зданий, строений и сооружений, занимаемых объектами вспомогательных видов разрешенного использования, расположенных на одном земельном участке, не должна превышать 40% общей площади помещений зданий, строений и сооружений на данном земельном участке, включая подземную часть.

2.2. Часть площади земельного участка, занимаемая объектами вспомогательных видов разрешенного использования, не должна превышать 35% общей площади соответствующего земельного участка, а также относящимся к ним озеленением, местами для стоянки (размещения) индивидуального автотранспорта, иными необходимыми в соответствии с действующим законодательством элементами инженерно-технического обеспечения и благоустройства.

3. Соблюдение условий, предусмотренных в пунктах 1 и 2 настоящего раздела, в случае размещения объектов основных и(или) условно разрешенных видов использования одновременно с вспомогательными видами разрешенного использования должно быть подтверждено в составе проектной документации.

Соблюдение условий, предусмотренных в пунктах 1 и 2 настоящего раздела, в иных случаях обеспечивается лицом, осуществляющим строительство.

4. Расчет озеленения земельного участка в целях размещения объектов вспомогательных видов разрешенного использования осуществляется в соответствии с пунктом 1.9.7 раздела 1 Приложения №8 к Правилам.

2.3. Предельные (минимальные и (или) максимальные) размеры земельного участка и предельные параметры разрешенного строительства, реконструкции объекта капитального строительства, установленные градостроительным регламентом для территориальной зоны, в которой расположен земельный участок:

Предельные (минимальные и (или) максимальные) размеры земельных участков, в том числе их площадь			Минимальные отступы от границ земельного участка в целях определения мест допустимого размещения зданий, строений, сооружений, за пределами которых запрещено строительство зданий, строений, сооружений	Предельное количество этажей и (или) предельная высота зданий, строений, сооружений	Максимальный процент застройки в границах земельного участка, определяемый как отношение суммарной площади земельного участка, которая может быть застроена, ко всей площади земельного участка	Требования к архитектурным решениям объектов капитального строительства, расположенным в границах территории исторического поселения федерального или регионального значения	Иные показатели
1	2	3	4	5	6	7	8
Длина, м	Ширина, м	Площадь, м ² или га					
Без ограничений, см. п.А14, п.Б13, п.В13, п.Г12 настоящего подраздела	Без ограничений, см. п.А14, п.Б13, п.В13, п.Г12 настоящего подраздела	См. п.А1, п.Б1, п.В1, п.Г1, п.А14, п.Б13, п.В13, п.Г12 настоящего подраздела	См. п.А2, п.Б2, п.В3, п.Г2 настоящего подраздела	См. п.А4-п.А5, п.Б4-п.Б5, п.В5-п.В6, п.Г4-п.Г5 настоящего подраздела.	Без ограничений, см. п.А14, п.Б13, п.В13, п.Г12 настоящего подраздела	-	См. п.А3, п.А6-п.А13, п.Б3, п.Б6-п.Б12, п.В2, В4, п.В7-п.В12, п.Г3, п.Г6-п.Г11 настоящего подраздела

Предельные (минимальные и (или) максимальные) размеры земельного участка и предельные параметры разрешенного строительства, реконструкции объекта капитального строительства для части земельного участка, расположенной вне границ территории объекта культурного наследия:

А. Предельные (минимальные и (или) максимальные) размеры земельного участка и предельные параметры разрешенного строительства, реконструкции объекта капитального строительства для части земельного участка, расположенной в границах единой зоны регулирования застройки и хозяйственной деятельности объектов культурного наследия исторически сложившихся центральных районов Санкт-Петербурга ОЗРЗ-1(31), в границах территориальной зоны ТИЗ:

А1. Минимальная площадь земельных участков устанавливается в соответствии с пунктами 1.4.1 - 1.4.4 раздела 1 Приложения №8 к Правилам.

А2. Минимальные отступы зданий, строений, сооружений от границ земельных участков устанавливаются в соответствии с пунктами 1.6.1 - 1.6.6 раздела 1 Приложения №8 к Правилам:

А2.1. Минимальные отступы стен зданий, строений и сооружений без окон и иных светопрозрачных конструкций, обеспечивающих соблюдение санитарных требований, дверных и иных проемов от границ земельных участков - 0 м.

А2.2. Минимальные отступы стен зданий, строений и сооружений с окнами, иными светопрозрачными конструкциями, обеспечивающими соблюдение санитарных требований,

дверными и иными проемами от границ¹¹³ земельных участков определяются следующим образом:

по границам смежных земельных участков или по границам территорий, на которых земельные участки не образованы, не менее 10 м;

в случае если земельный участок является смежным с территориями (земельными участками), расположенными в границах территориальных зон, градостроительными регламентами которых не установлены виды разрешенного использования, предусматривающие размещение объектов капитального строительства, и (или) смежным с территориями объектов культурного наследия (памятников и ансамблей), включенных в единый государственный реестр объектов культурного наследия (памятников истории и культуры) народов Российской Федерации, минимальный отступ от границ такого земельного участка не менее 3 м.

A2.3. Минимальные отступы от границ земельных участков стен зданий, строений и сооружений по границам земельных участков, совпадающих с улицами и (или) красными линиями указанных улиц, устанавливаются:

для жилых домов с квартирами на первом этаже, выходящих на магистральные улицы, - 6 м;

для жилых домов с квартирами на первом этаже, выходящих на прочие улицы, - 3 м;

для прочих зданий - 0 м.

A2.4. Минимальные отступы от границ земельных участков стен зданий, строений и сооружений, совпадающих с внутриквартальными проездами и (или) красными линиями указанных проездов определяется по следующей формуле:

$L \text{ отступа} = 10 - L \text{ проезда} / 2,$

где:

L проезда - ширина проезда и (или) ширина проезда в красных линиях в метрах,

L отступа - величина отступа от внутриквартального проезда и (или) внутриквартального проезда в красных линиях в метрах.

В случае если в результате расчета величина отступа составляет 0 метров или имеет отрицательное значение, размещение зданий, строений, сооружений допускается с отступом от границ земельного участка - 0 м.

Для целей применения настоящего пункта ширина проезда определяется на основании топографической карты-схемы со сроком выполнения не позднее трех лет на дату расчета, содержащейся в проектной документации, либо на основании красных линий, утвержденных в установленном порядке.

Требования пунктов A2.1. - A2.4. настоящего раздела не применяются в случае реконструкции зданий, строений и сооружений без изменения местоположения объекта капитального строительства в границах земельного участка (в границах существующего фундамента) при условии соблюдения иных предельных параметров разрешенного строительства, реконструкции объектов капитального строительства, установленных Правилами.

Минимальные отступы зданий, строений и сооружений от границ земельных участков не устанавливаются в отношении зданий, строений, сооружений, формирующих уличный фронт, а также при реконструкции и восстановлении исторических зданий.

A3. Максимальные выступы за красную линию частей зданий, строений:

1,5 м для устройства крылец и прямков;

2,5 м для устройства эркеров с отметки не менее 4 м от отметки поверхности земли (суммарная ширина эркеров не должна превышать 30% протяженности фасада).

A4. Максимальное количество этажей надземной части зданий, строений, сооружений на земельном участке не устанавливается.

A5. Максимальная высота зданий, строений, сооружений на территории земельных участков - в соответствии со схемой Приложения 2 к Режимам.

Максимальная высота зданий, строений,¹¹⁴ сооружений – 24/28(37)/28(31) м:
24 – высота уличного фронта до венчающего карниза;
28 – высота уличного фронта до конька (плоской кровли);
37) – высота уличного фронта до наивысшей точки (с учетом акцента);
28 – высота внутриквартальной застройки;
(31) – высота внутриквартальной застройки до наивысшей точки (с учетом акцента).

А6. Максимальная общая площадь объектов капитального строительства нежилого назначения на земельных участках - 10000 кв. м для складских объектов, относящихся к виду разрешенного использования «склады» (код 6.9); для объектов иного нежилого назначения данный параметр не устанавливается.

А7. Максимальный класс опасности (в соответствии с санитарно-эпидемиологическими правилами) объектов капитального строительства, размещаемых на территории земельных участков, - IV (за исключением случаев реконструкции объектов, имеющих больший класс опасности (в соответствии с санитарно-эпидемиологическими правилами)).

А8. Минимальная площадь озеленения земельных участков определяется в соответствии с пунктами 1.9.1 - 1.9.10 раздела 1 Приложения №8 к Правилам.

Минимальная доля озеленения земельных участков не устанавливается при реконструкции и восстановлении исторических зданий, а также при реконструкции иных зданий с увеличением общей площади здания не более чем на 30% и в случаях, указанных в таблице 1.1 раздела 1 Приложения №8 к Правилам.

А9. Минимальное количество мест для стоянки (размещения) индивидуального автотранспорта в границах земельного участка определяется в соответствии с пунктами 1.10.1 - 1.10.9 раздела 1 Приложения №8 к Правилам.

Минимальное количество мест для стоянки (размещения) индивидуального автотранспорта в границах земельного участка не устанавливается при реконструкции и восстановлении исторических зданий, а также при реконструкции иных зданий с увеличением общей площади здания не более чем на 30% и в случаях, указанных в таблице 2.1 раздела 1 Приложения №8 к Правилам..

А10. Минимальное количество мест на погрузо-разгрузочных площадках на земельном участке устанавливается в соответствии с пунктами 1.11.1 - 1.11.3 раздела 1 Приложения №8 к Правилам.

А11. Минимальное количество мест для хранения (технологического отстоя) грузового автотранспорта в границах земельного участка устанавливается в соответствии с пунктами 1.12.1 - 1.12.2 раздела 1 Приложения №8 к Правилам.

А12. Минимальное количество мест для хранения велосипедного транспорта на земельном участке устанавливается в соответствии с пунктами 1.13.1 - 1.13.7 раздела 1 Приложения №8 к Правилам.

А13. Предельная категория объектов, оказывающих негативное воздействие на окружающую среду (в соответствии с Федеральным законом «Об охране окружающей среды»), размещаемых на земельных участках, - III.

А14. Максимальный размер земельных участков, в том числе их площадь, и максимальный процент застройки в границах земельного участка не подлежит установлению.

Б. Предельные (минимальные и (или) максимальные) размеры земельного участка и

предельные параметры разрешенного строительства, реконструкции объекта капитального строительства для части земельного участка, расположенной в границах единой зоны регулирования застройки и хозяйственной деятельности объектов культурного наследия исторически сложившихся центральных районов Санкт-Петербурга ОЗРЗ-2(31), в границах территориальной зоны ТИЗ:

Б1. Минимальная площадь земельных участков устанавливается в соответствии с пунктами 1.4.1 - 1.4.4 раздела 1 Приложения №8 к Правилам.

Б2. Минимальные отступы зданий, строений, сооружений от границ земельных участков устанавливаются в соответствии с пунктами 1.6.1 - 1.6.6 раздела 1 Приложения №8 к Правилам:

Б2.1. Минимальные отступы стен зданий, строений и сооружений без окон и иных светопрозрачных конструкций, обеспечивающих соблюдение санитарных требований, дверных и иных проемов от границ земельных участков - 0 м.

Б2.2. Минимальные отступы стен зданий, строений и сооружений с окнами, иными светопрозрачными конструкциями, обеспечивающими соблюдение санитарных требований, дверными и иными проемами от границ земельных участков определяются следующим образом:

по границам смежных земельных участков или по границам территорий, на которых земельные участки не образованы, не менее 10 м;

в случае если земельный участок является смежным с территориями (земельными участками), расположенными в границах территориальных зон, градостроительными регламентами которых не установлены виды разрешенного использования, предусматривающие размещение объектов капитального строительства, и (или) смежным с территориями объектов культурного наследия (памятников и ансамблей), включенных в единый государственный реестр объектов культурного наследия (памятников истории и культуры) народов Российской Федерации, минимальный отступ от границ такого земельного участка не менее 3 м.

Б2.3. Минимальные отступы от границ земельных участков стен зданий, строений и сооружений по границам земельных участков, совпадающих с улицами и (или) красными линиями указанных улиц, устанавливаются:

для жилых домов с квартирами на первом этаже, выходящих на магистральные улицы, - 6 м;

для жилых домов с квартирами на первом этаже, выходящих на прочие улицы, - 3 м;

для прочих зданий - 0 м.

Б2.4. Минимальные отступы от границ земельных участков стен зданий, строений и сооружений, совпадающих с внутриквартальными проездами и (или) красными линиями указанных проездов определяется по следующей формуле:

$L \text{ отступа} = 10 - L \text{ проезда} / 2,$

где:

L проезда - ширина проезда и (или) ширина проезда в красных линиях в метрах,

L отступа - величина отступа от внутриквартального проезда и (или) внутриквартального проезда в красных линиях в метрах.

В случае если в результате расчета величина отступа составляет 0 метров или имеет отрицательное значение, размещение зданий, строений, сооружений допускается с отступом от границ земельного участка - 0 м.

Для целей применения настоящего пункта ширина проезда определяется на основании топографической карты-схемы со сроком выполнения не позднее трех лет на дату расчета, содержащейся в проектной документации, либо на основании красных линий, утвержденных в установленном порядке.

Требования пунктов Б2.1. - Б2.4. настоящего раздела не применяются в случае реконструкции зданий, строений и сооружений без изменения местоположения объекта капитального строительства в границах земельного участка (в границах существующего

фундамента) при условии соблюдения¹¹⁶ иных предельных параметров разрешенного строительства, реконструкции объектов капитального строительства, установленных Правилами.

Минимальные отступы зданий, строений и сооружений от границ земельных участков не устанавливаются в отношении зданий, строений, сооружений, формирующих уличный фронт, а также при реконструкции и восстановлении исторических зданий.

Б3. Максимальные выступы за красную линию частей зданий, строений, сооружений:

1,5 м для устройства крылец и прямков;

2,5 м для устройства эркеров с отметки не менее 4 м от отметки поверхности земли (суммарная ширина эркеров не должна превышать 30% протяженности фасада).

Б4. Максимальное количество этажей надземной части зданий, строений, сооружений на земельных участках не устанавливается.

Б5. Максимальная высота зданий, строений, сооружений на территории земельных участков - в соответствии со схемой Приложения 2 к Режимам.

Максимальная высота зданий, строений, сооружений – 24/28(37)/28(31) м:

24 – высота уличного фронта до венчающего карниза;

28 – высота уличного фронта до конька (плоской кровли);

37) – высота уличного фронта до наивысшей точки (с учетом акцента);

28 – высота внутриквартальной застройки;

(31) – высота внутриквартальной застройки до наивысшей точки (с учетом акцента).

Б6. Максимальная общая площадь объектов капитального строительства нежилого назначения на земельных участках - 10000 кв. м для складских объектов, относящихся к виду разрешенного использования «склады» (код 6.9); для объектов иного нежилого назначения данный параметр не устанавливается.

Б7. Максимальный класс опасности (в соответствии с санитарно-эпидемиологическими правилами) объектов капитального строительства, размещаемых на территории земельных участков, - IV.

Б8. Минимальная площадь озеленения земельных участков определяется в соответствии с пунктами 1.9.1 - 1.9.10 раздела 1 Приложения №8 к Правилам.

Минимальная доля озеленения земельных участков не устанавливается при реконструкции и восстановлении исторических зданий, а также при реконструкции иных зданий с увеличением общей площади здания не более чем на 30% и в случаях, указанных в таблице 1.2 раздела 1 Приложения №8 к Правилам.

Б9. Минимальное количество мест для стоянки (размещения) индивидуального автотранспорта в границах земельного участка определяется в соответствии с пунктами 1.10.1 - 1.10.9 раздела 1 Приложения №8 к Правилам.

Минимальное количество мест для стоянки (размещения) индивидуального автотранспорта в границах земельного участка не устанавливается при реконструкции и восстановлении исторических зданий, а также при реконструкции иных зданий с увеличением общей площади здания не более чем на 30% и в случаях, указанных в таблице 2.2 раздела 1 Приложения №8 к Правилам.

Б10. Минимальное количество мест на погрузо-разгрузочных площадках на земельных участках устанавливается в соответствии с пунктами 1.11.1 - 1.11.3 раздела 1 Приложения №8 к Правилам.

Б11. Минимальное количество мест для хранения (технологического отстоя) грузового

автотранспорта в границах земельного участка ¹¹⁷ устанавливается в соответствии с пунктами 1.12.1 - 1.12.2 раздела 1 Приложения №8 к Правилам.

Б12. Минимальное количество мест для хранения велосипедного транспорта на земельных участках устанавливается в соответствии с пунктами 1.13.1- 1.13.7 раздела 1 Приложения №8 к Правилам.

Б13. Максимальный размер земельных участков, в том числе их площадь, и максимальный процент застройки в границах земельного участка не подлежит установлению.

В. Предельные (минимальные и (или) максимальные) размеры земельного участка и предельные параметры разрешенного строительства, реконструкции объекта капитального строительства для части земельного участка, расположенной в границах единой зоны регулирования застройки и хозяйственной деятельности объектов культурного наследия исторически сложившихся центральных районов Санкт-Петербурга ОЗРЗ-2(31), в границах территориальной зоны ТД1-1_1:

В1. Минимальная площадь земельных участков устанавливается в соответствии с пунктами 1.4.1 - 1.4.4 раздела 1 Приложения №8 к Правилам.

В2. Коэффициент использования территории не устанавливается.

В3. Минимальные отступы зданий, строений, сооружений от границ земельных участков:

а) стен зданий, строений, сооружений без окон и иных светопрозрачных конструкций, обеспечивающих соблюдение санитарных требований, дверных и иных проемов - 0 м;

б) стен зданий, строений, сооружений с окнами, иными светопрозрачными конструкциями, обеспечивающими соблюдение санитарных требований, иными светопрозрачными конструкциями, обеспечивающими соблюдение санитарных требований:

по границам смежных земельных участков или по границам территорий, на которых земельные участки не образованы, не менее 10 м;

в случае если земельный участок является смежным с территориями (земельными участками), расположенными в границах территориальных зон, градостроительными регламентами которых не установлены виды разрешенного использования, предусматривающие размещение объектов капитального строительства, и(или) смежным с территориями объектов культурного наследия (памятников и ансамблей), включенных в единый государственный реестр объектов культурного наследия (памятников истории и культуры) народов Российской Федерации, минимальный отступ от границ такого земельного участка не менее 3 м;

в) стен зданий, строений и сооружений по границам земельных участков, совпадающим с улицами и проездами и(или) красными линиями указанных улиц и проездов, - 0 м;

минимальные отступы зданий, строений, сооружений от границ земельных участков для объектов, относящихся к виду разрешенного использования «дошкольное, начальное и среднее общее образование» (код 3.5.1), устанавливается в соответствии с пунктами 1.6.1 - 1.6.6 раздела 1 Приложения №8 к Правилам;

минимальные отступы зданий, строений и сооружений от границ земельных участков не устанавливаются в отношении зданий, строений, сооружений, формирующих уличный фронт, а также при реконструкции и восстановлении исторических зданий.

В4. Максимальные выступы за красную линию частей зданий, строений, сооружений:

1,5 м для устройства крылец и прямков;

2,5 м для устройства эркеров с отметки не менее 4 м от отметки поверхности земли (суммарная ширина эркеров не должна превышать 30% протяженности фасада).

В5. Максимальное количество этажей ¹¹⁸ надземной части зданий, строений, сооружений на земельном участке не устанавливается.

В6. Максимальная высота зданий, строений, сооружений на территории земельных участков - в соответствии со схемой Приложения 2 к Режимам.

Максимальная высота зданий, строений, сооружений – 24/28(37)/28(31) м:

24 – высота уличного фронта до венчающего карниза;

28 – высота уличного фронта до конька (плоской кровли);

37) – высота уличного фронта до наивысшей точки (с учетом акцента);

28 – высота внутриквартальной застройки;

(31) – высота внутриквартальной застройки до наивысшей точки (с учетом акцента).

В7. Максимальная общая площадь объектов капитального строительства нежилого назначения на земельных участках не устанавливается.

В8. Максимальный класс опасности (в соответствии с санитарно-эпидемиологическими правилами) объектов капитального строительства, размещаемых на земельных участках, - V (за исключением автовокзалов и объектов внутригородского транспорта).

В9. Минимальная площадь озеленения территории:

минимальная площадь озеленения земельных участков с видами разрешенного использования «среднеэтажная жилая застройка» (код 2.5), «многоэтажная жилая застройка (высотная застройка)» (код 2.6), «гостиничное обслуживание» (код 4.7), «развлекательные мероприятия» (код 4.8.1), «проведение азартных игр» (код 4.8.2) устанавливается в соответствии с пунктами 1.9.1 - 1.9.10 раздела 1 Приложения №8 к Правилам;

минимальная площадь озеленения земельных участков с иными видами разрешенного использования не устанавливается. При этом обязательно сохранение существующих озелененных территорий либо проведение компенсационного озеленения;

минимальная доля озеленения земельных участков не устанавливается при реконструкции и восстановлении исторических зданий, а также при реконструкции иных зданий с увеличением общей площади здания не более чем на 30% и в случаях, указанных в таблице 1.2 раздела 1 Приложения №8 к Правилам.

В10. Минимальное количество мест для стоянки (размещения) индивидуального автотранспорта в границах земельного участка определяется в соответствии с пунктами 1.10.1 - 1.10.9 раздела 1 Приложения №8 к Правилам.

Минимальное количество мест для стоянки (размещения) индивидуального автотранспорта в границах земельного участка не устанавливается при реконструкции и восстановлении исторических зданий, а также при реконструкции иных зданий с увеличением общей площади здания не более чем на 30% и в случаях, указанных в таблице 2.2 раздела 1 Приложения №8 к Правилам.

В11. Минимальное количество мест на погрузо-разгрузочных площадках на земельном участке устанавливается в соответствии с пунктами 1.11.1 - 1.11.3 раздела 1 Приложения №8 к Правилам.

В12. Минимальное количество мест для хранения велосипедного транспорта на земельном участке устанавливается в соответствии с пунктами 1.13.1 - 1.13.7 раздела 1 Приложения №8 к Правилам.

В13. Максимальный размер земельных участков, в том числе их площадь, и максимальный процент застройки в границах земельного участка не подлежит установлению.

Г. Предельные (минимальные и (или)¹⁹ максимальные) размеры земельного участка и предельные параметры разрешенного строительства, реконструкции объекта капитального строительства для части земельного участка, расположенной в границах единой зоны регулирования застройки и хозяйственной деятельности объектов культурного наследия исторически сложившихся центральных районов Санкт-Петербурга ОЗРЗ-2(31), в границах территориальной зоны ТУ:

Г1. Минимальная площадь земельных участков устанавливается в соответствии с пунктами 1.4.1 - 1.4.4 раздела 1 Приложения №8 к Правилам.

Г2. Минимальные отступы зданий, строений, сооружений от границ земельных участков устанавливаются в соответствии с обоснованием зоны санитарного разрыва для автомагистралей.

Минимальные отступы зданий, строений и сооружений от границ земельных участков не устанавливаются в отношении зданий, строений, сооружений, формирующих уличный фронт, а также при реконструкции и восстановлении исторических зданий.

Г3. Максимальные выступы за красную линию частей зданий, строений, сооружений:

1,5 м для устройства крылец и приямков;

2,5 м для устройства эркеров с отметки не менее 4 м от отметки поверхности земли (суммарная ширина эркеров не должна превышать 30% протяженности фасада).

Г4. Максимальное количество этажей надземной части зданий, строений, сооружений на земельном участке не устанавливается.

Г5. Максимальная высота зданий, строений, сооружений на территории земельных участков - в соответствии со схемой Приложения 2 к Режимам.

Максимальная высота зданий, строений, сооружений – 24/28(37)/28(31) м:

24 – высота уличного фронта до венчающего карниза;

28 – высота уличного фронта до конька (плоской кровли);

37) – высота уличного фронта до наивысшей точки (с учетом акцента);

28 – высота внутриквартальной застройки;

(31) – высота внутриквартальной застройки до наивысшей точки (с учетом акцента).

Г6. Максимальная общая площадь объектов капитального строительства нежилого назначения на земельных участках не устанавливается.

Г7. Максимальный класс опасности (в соответствии с санитарно-эпидемиологическими правилами) объектов капитального строительства, размещаемых на земельных участках, - IV.

Г8. Минимальная площадь озеленения земельных участков определяется в соответствии с пунктами 1.9.1 - 1.9.10 раздела 1 Приложения №8 к Правилам.

Минимальная доля озеленения земельных участков не устанавливается при реконструкции и восстановлении исторических зданий, а также при реконструкции иных зданий с увеличением общей площади здания не более чем на 30% и в случаях, указанных в таблице 1.2 раздела 1 Приложения №8 к Правилам.

Г9. Минимальное количество мест для стоянки (размещения) индивидуального автотранспорта в границах земельного участка определяется в соответствии с пунктами 1.10.1 - 1.10.9 раздела 1 Приложения №8 к Правилам.

Минимальное количество мест для стоянки (размещения) индивидуального автотранспорта в границах земельного участка не устанавливается при реконструкции и восстановлении исторических зданий, а также при реконструкции иных зданий с увеличением общей площади здания не более чем на 30% и в случаях, указанных в таблице 2.2 раздела 1

Г10. Минимальное количество мест для хранения (технологического отстоя) грузового автотранспорта в границах земельного участка устанавливается в соответствии с пунктами 1.12.1 - 1.12.2 раздела 1 Приложения №8 к Правилам.

Г11. Минимальное количество мест для хранения велосипедного транспорта на земельном участке устанавливается в соответствии с пунктами 1.13.1 - 1.13.7 раздела 1 Приложения №8 к Правилам.

Г12. Максимальный размер земельных участков, в том числе их площадь, и максимальный процент застройки в границах земельного участка не подлежит установлению.

В соответствии с Приложением 1 к режимам Закона Санкт-Петербурга от 24.12.2008 №820-7 "О границах объединенных зон охраны объектов культурного наследия, расположенных на территории Санкт-Петербурга, режимах использования земель и требованиях к градостроительным регламентам в границах указанных зон" на земельном участке и в непосредственной близости от него находятся ценные элементы планировочной структуры в объединенной зоне охраны объектов культурного наследия исторически сложившихся центральных районов Санкт-Петербурга:

Элементы исторической планировочной структуры:

улицы: Днепропетровская ул., Гончарная ул.;

набережные: наб. Обводного кан.

Охраняются: трассировка, сохранившиеся исторические линии застройки, аллеи, посадки и озеленение.

Рекомендуется восстановление утраченных элементов планировочной структуры, линий застройки, исторического озеленения.

историческое межевание.

Охраняется структурное деление квартала и частей как основа объемно-пространственного решения, ценных средовых характеристик.

2.4. Требования к назначению, параметрам и размещению объекта капитального строительства на земельном участке, на который действие градостроительного регламента не распространяется или для которого градостроительный регламент не устанавливается (за исключением случая, предусмотренного пунктом 7.1 части 3 статьи 57.3 Градостроительного кодекса Российской Федерации):

Причины отнесения земельного участка к виду земельного участка, на который действие градостроительного регламента не распространяется или для которого градостроительный регламент не устанавливается	Реквизиты акта, регулирующего использование земельного участка	Требования к использованию земельного участка	Требования к параметрам объекта капитального строительства			Требования к размещению объектов капитального строительства	
			Предельное количество этажей и (или) предельная высота зданий, строений, сооружений	Максимальный процент застройки в границах земельного участка, определяемый как отношение суммарной площади земельного участка, которая может быть застроена, ко всей площади земельного участка	Иные требования к параметрам объекта капитального строительства	Минимальные отступы от границ земельного участка в целях определения мест допустимого размещения зданий, строений, сооружений, за пределами которых запрещено строительство зданий, строений, сооружений	Иные требования к размещению объектов капитального строительства
1	2	3	4	5	6	7	8
Территория памятников истории и культуры	Федеральный закон от 25.06.2002 №73-ФЗ. Постановление Правительства РФ от 10.07.2001 №527. Распоряжение КГИОП от 20.10.2009 №10-33. Распоряжение КГИОП от 22.07.2019 №413-р.	См. п.1 настоящего подраздела	См. п.1 настоящего подраздела	См. п.1 настоящего подраздела	См. п.1 настоящего подраздела	См. п.1 настоящего подраздела	См. п.1 настоящего подраздела

1. В соответствии с письмом Комитета по государственному контролю, использованию и охране памятников истории и культуры (КГИОП) от 02.06.2021 №01-25-12959:

Земельный участок по адресу: Санкт-Петербург, Невский проспект, дом 85, литера А, кадастровый номер 78:31:0151502:17 частично расположен в границах:

объекта культурного наследия федерального значения «Вокзал Николаевский (Московский)» (основание: постановление Правительства РФ от 10.07.2001 №527; адрес НПА: Восстания пл., 2);

объекта культурного наследия регионального значения «Конторский корпус Николаевского вокзала» (основание: распоряжение КГИОП от 20.10.2009 №10-33 ; адрес НПА: Невский пр., 85, лит. 3);

122
объектов культурного наследия регионального значения «Круглое паровозное депо Николаевской железной дороги» (основание: распоряжение КГИОП от 22.07.2019 №413-р ; адрес НПА: Невский пр., 85, лит. БО) и «Веерное паровозное депо Николаевской железной дороги» (основание: распоряжение КГИОП от 22.07.2019 №413-р; адрес НПА: Невский пр., 85, лит. ДД) в составе комплекса «Депо Николаевской железной дороги».

Деятельность в отношении объектов культурного наследия регламентируется Федеральным законом от 25.06.2002 №73-ФЗ «Об объектах культурного наследия (памятниках истории и культуры) народов Российской Федерации».

Режим использования территории объекта культурного наследия:

1. На территории объекта культурного наследия запрещаются строительство объектов капитального строительства и увеличение объемно-пространственных характеристик существующих на территории объекта культурного наследия объектов капитального строительства; проведение земляных, строительных, мелиоративных и иных работ, за исключением работ по сохранению объекта культурного наследия или его отдельных элементов, сохранению историко-градостроительной или природной среды объекта культурного наследия;

2. На территории объекта культурного наследия разрешается ведение хозяйственной деятельности, не противоречащей требованиям обеспечения сохранности объекта культурного наследия и позволяющей обеспечить функционирование объекта культурного наследия в современных условиях;

3. Требования к осуществлению деятельности в границах территории объекта культурного наследия и требования к содержанию и использованию территории объекта культурного наследия устанавливаются законодательством Российской Федерации и Санкт-Петербурга об объектах культурного наследия.

123

2.5. Предельные параметры разрешенного строительства, реконструкции объекта капитального строительства, установленные положением об особо охраняемых природных территориях, в случае выдачи градостроительного плана земельного участка в отношении земельного участка, расположенного в границах особо охраняемой природной территории:

Причины отнесения земельного участка к виду земельного участка для которого градостроительный регламент не устанавливается	Реквизиты Положения об особо охраняемой природной территории	Реквизиты утвержденной документации по планировке территории	Зонирование особо охраняемой природной территории (да/нет)								
			Функциональная зона	Виды разрешенного использования земельного участка		Требования к параметрам объекта капитального строительства			Требования к размещению объектов капитального строительства		
				Основные виды разрешенного использования	Вспомогательные виды разрешенного использования	Предельное количество этажей и (или) предельная высота зданий, строений, сооружений	Максимальный процент застройки в границах земельного участка, определяемый как отношение суммарной площади земельного участка, которая может быть застроена, ко всей площади земельного участка	Иные требования к параметрам объекта капитального строительства	Минимальные отступы от границ земельного участка в целях определения мест допустимого размещения зданий, строений, сооружений, за пределами которых запрещено строительство зданий, сооружений	Иные требования к размещению объектов капитального строительства	
1	2	3	4	5	6	7	8	9	10	11	
-	-	-	-	-	-	-	-	-	-	-	-

3. Информация о расположенных в границах земельного участка объектах капитального строительства и объектах культурного наследия

3.1. Объекты капитального строительства

<p>№ <u>1</u></p> <p>(согласно чертежу(ам) градостроительного плана)</p> <p>инвентаризационный или кадастровый номер: <u>78:31:0151502:3044</u></p>	<p>нежилое здание - складское; количество этажей - 1, в том числе подземных - 0; площадь - 35,7 кв. м; год ввода в эксплуатацию по завершении строительства - 1969; высота - данные отсутствуют; площадь застройки - данные отсутствуют</p> <p>(назначение объекта капитального строительства, этажность, высотность, общая площадь, площадь застройки)</p>
<p>№ <u>2</u></p> <p>(согласно чертежу(ам) градостроительного плана)</p> <p>инвентаризационный или кадастровый номер: <u>78:31:0151502:3022</u></p>	<p>нежилое здание - склад хранения материалов, станция Санкт-Петербург главный; количество этажей - 1, в том числе подземных - 0; площадь - 54,7 кв. м; год ввода в эксплуатацию по завершении строительства - 1999; высота - данные отсутствуют; площадь застройки - данные отсутствуют</p> <p>(назначение объекта капитального строительства, этажность, высотность, общая площадь, площадь застройки)</p>
<p>№ <u>3</u></p> <p>(согласно чертежу(ам) градостроительного плана)</p> <p>инвентаризационный или кадастровый номер: <u>78:31:0151502:3049</u></p>	<p>нежилое здание - водомерный узел, Центральный район, набережная Обводного канала, д.43; количество этажей - 1, в том числе подземных - 0; площадь - 13,4 кв. м; год ввода в эксплуатацию по завершении строительства - 1967; высота - данные отсутствуют; площадь застройки - данные отсутствуют</p> <p>(назначение объекта капитального строительства, этажность, высотность, общая площадь, площадь застройки)</p>
<p>№ <u>4</u></p> <p>(согласно чертежу(ам) градостроительного плана)</p> <p>инвентаризационный или кадастровый номер: <u>78:31:0151502:3050</u></p>	<p>нежилое здание; количество этажей - 1, в том числе подземный - цокольный; площадь - 748 кв. м; год ввода в эксплуатацию по завершении строительства - 1914; высота - данные отсутствуют; площадь застройки - данные отсутствуют</p> <p>(назначение объекта капитального строительства, этажность, высотность, общая площадь, площадь застройки)</p>
<p>№ <u>5</u></p>	<p>нежилое здание; количество этажей - 3, в том числе подземных - 0; площадь - 2071 кв. м; год ввода в эксплуатацию по завершении строительства - 1972; высота - данные отсутствуют; площадь застройки - данные отсутствуют</p>

<p>(согласно чертежу(ам) градостроительного плана)</p> <p>инвентаризационный или кадастровый номер: <u>78:31:0151502:3045</u></p>	<p>¹²⁵ (назначение объекта капитального строительства, этажность, высотность, общая площадь, площадь застройки)</p>
<p>№ <u>6</u></p> <p>(согласно чертежу(ам) градостроительного плана)</p> <p>инвентаризационный или кадастровый номер: <u>78:31:0151502:3199</u></p>	<p>нежилое здание - тоннель багажного отделения; количество этажей - 1, в том числе подземных - 0; площадь - 209,7 кв. м; год ввода в эксплуатацию по завершении строительства - 1914; высота - данные отсутствуют; площадь застройки - данные отсутствуют</p> <p>(назначение объекта капитального строительства, этажность, высотность, общая площадь, площадь застройки)</p>
<p>№ <u>7</u></p> <p>(согласно чертежу(ам) градостроительного плана)</p> <p>инвентаризационный или кадастровый номер: <u>78:31:0151502:3043</u></p>	<p>нежилое здание - водомерный узел; количество этажей - 1, в том числе подземных - 0; площадь - 19,7 кв. м; год ввода в эксплуатацию по завершении строительства - 2009; высота - данные отсутствуют; площадь застройки - данные отсутствуют</p> <p>(назначение объекта капитального строительства, этажность, высотность, общая площадь, площадь застройки)</p>
<p>№ <u>8</u></p> <p>(согласно чертежу(ам) градостроительного плана)</p> <p>инвентаризационный или кадастровый номер: <u>78:31:0151502:3033</u></p>	<p>нежилое здание - здание управления внутренних дел на транспорте; количество этажей - 3, в том числе подземный - подвал; площадь - 1585,7 кв. м; год ввода в эксплуатацию по завершении строительства - 1885; высота - данные отсутствуют; площадь застройки - данные отсутствуют</p> <p>(назначение объекта капитального строительства, этажность, высотность, общая площадь, площадь застройки)</p>
<p>№ <u>9</u></p> <p>(согласно чертежу(ам) градостроительного плана)</p> <p>инвентаризационный или кадастровый номер: <u>78:31:0151502:4834</u></p>	<p>нежилое здание; количество этажей - 1, в том числе подземных - 0; площадь - 59,5 кв. м; год завершения строительства - 2014; высота - данные отсутствуют; площадь застройки - данные отсутствуют</p> <p>(назначение объекта капитального строительства, этажность, высотность, общая площадь, площадь застройки)</p>
<p>№ <u>10</u></p> <p>(согласно чертежу(ам) градостроительного плана)</p>	<p>нежилое здание - административное; количество этажей - 4, в том числе подземный - подвал; площадь - 2952,6 кв. м; год ввода в эксплуатацию по завершении строительства - 1929; высота - данные отсутствуют; площадь застройки - данные отсутствуют</p> <p>(назначение объекта капитального строительства, этажность, высотность, общая площадь, площадь застройки)</p>

инвентаризационный или кадастровый номер: ¹²⁶ 78:31:0151502:3072

№ 11 , нежилое здание - очистные сооружения дождевых и производственных сточных вод; количество этажей - 2-3, в том числе подземных - 0; площадь - 413,2 кв. м; год ввода в эксплуатацию по завершении строительства - 2008; высота - данные отсутствуют; площадь застройки - данные отсутствуют
(согласно чертежу(ам) градостроительного плана) , (назначение объекта капитального строительства, этажность, высотность, общая площадь, площадь застройки)

инвентаризационный или кадастровый номер: 78:31:0151502:3048

№ 12 , нежилое здание; количество этажей - 3-4, в том числе подземный - подвал; площадь - 3460,9 кв. м; год ввода в эксплуатацию по завершении строительства - 1914; высота - данные отсутствуют; площадь застройки - данные отсутствуют
(согласно чертежу(ам) градостроительного плана) , (назначение объекта капитального строительства, этажность, высотность, общая площадь, площадь застройки)

инвентаризационный или кадастровый номер: 78:31:0151502:3014

№ 13 , нежилое здание - служебное здание цеха ремонта контейнеров; количество этажей - 1, в том числе подземных - 0; площадь - 18,1 кв. м; год ввода в эксплуатацию по завершении строительства - 1957; высота - данные отсутствуют; площадь застройки - данные отсутствуют
(согласно чертежу(ам) градостроительного плана) , (назначение объекта капитального строительства, этажность, высотность, общая площадь, площадь застройки)

инвентаризационный или кадастровый номер: 78:31:0151502:3070

№ 14 , нежилое здание - здание дежурного ДСП; количество этажей - 1, в том числе подземных - 0; площадь - 120,1 кв. м; год ввода в эксплуатацию по завершении строительства - 2007; высота - данные отсутствуют; площадь застройки - данные отсутствуют
(согласно чертежу(ам) градостроительного плана) , (назначение объекта капитального строительства, этажность, высотность, общая площадь, площадь застройки)

инвентаризационный или кадастровый номер: 78:31:0151502:3055

№ 15 , нежилое здание - здание для хранения спецодежды; количество этажей - 2, в том числе подземных - 0; площадь - 212,7 кв. м; год ввода в эксплуатацию по завершении строительства - 1988; высота - данные отсутствуют; площадь застройки - данные отсутствуют

<p>(согласно чертежу(ам) градостроительного плана)</p> <p>инвентаризационный или кадастровый номер:</p>	<p style="text-align: center;">127</p> <p>(назначение объекта капитального строительства, этажность, высотность, общая площадь, площадь застройки)</p> <p>нежилое здание - здание конторы дистанции гражданских сооружений, водоснабжения и водоотведения; количество этажей - 3, в том числе подземных - 0; площадь - 1354,2 кв. м; год ввода в эксплуатацию по завершении строительства - 1914; высота - данные отсутствуют; площадь застройки - данные отсутствуют</p> <p>инвентаризационный или кадастровый номер: <u>78:31:0151502:3028</u></p>
<p>№ 16</p> <p>(согласно чертежу(ам) градостроительного плана)</p> <p>инвентаризационный или кадастровый номер:</p>	<p>(назначение объекта капитального строительства, этажность, высотность, общая площадь, площадь застройки)</p> <p>нежилое здание - здание конторы дистанции гражданских сооружений, водоснабжения и водоотведения; количество этажей - 3, в том числе подземных - 0; площадь - 1354,2 кв. м; год ввода в эксплуатацию по завершении строительства - 1914; высота - данные отсутствуют; площадь застройки - данные отсутствуют</p> <p>инвентаризационный или кадастровый номер: <u>78:31:0151502:3025</u></p>
<p>№ 17</p> <p>(согласно чертежу(ам) градостроительного плана)</p> <p>инвентаризационный или кадастровый номер:</p>	<p>(назначение объекта капитального строительства, этажность, высотность, общая площадь, площадь застройки)</p> <p>нежилое здание - кладовые стройматериалов прорабского участка №1; количество этажей - 1, в том числе подземных - 0; площадь - 85,2 кв. м; год ввода в эксплуатацию по завершении строительства - 1969; высота - данные отсутствуют; площадь застройки - данные отсутствуют</p> <p>инвентаризационный или кадастровый номер: <u>78:31:0151502:3038</u></p>
<p>№ 18</p> <p>(согласно чертежу(ам) градостроительного плана)</p> <p>инвентаризационный или кадастровый номер:</p>	<p>(назначение объекта капитального строительства, этажность, высотность, общая площадь, площадь застройки)</p> <p>нежилое здание - здание багажной кладовой №2; количество этажей - 1, в том числе подземных - 0; площадь - 726,2 кв. м; год ввода в эксплуатацию по завершении строительства - 1991; высота - данные отсутствуют; площадь застройки - данные отсутствуют</p> <p>инвентаризационный или кадастровый номер: <u>78:31:0151502:3035</u></p>
<p>№ 19</p> <p>(согласно чертежу(ам) градостроительного плана)</p> <p>инвентаризационный или кадастровый номер:</p>	<p>(назначение объекта капитального строительства, этажность, высотность, общая площадь, площадь застройки)</p> <p>нежилое здание - здание у 2 Нововоинской платформы; количество этажей - 1, в том числе подземный - подвал; площадь - 72,6 кв. м; год ввода в эксплуатацию по завершении строительства - 1890; высота - данные отсутствуют; площадь застройки - данные отсутствуют</p> <p>инвентаризационный или кадастровый номер: <u>78:31:0151502:3058</u></p>

<p>№ <u>20</u> (согласно чертежу(ам) градостроительного плана) инвентаризационный или кадастровый номер:</p>	<p>¹²⁸ нежилое здание - круглое здание с пристройками; количество этажей - 1, в том числе подземных - 0; площадь - 6960,4 кв. м; год ввода в эксплуатацию по завершении строительства - 1851; высота - данные отсутствуют; площадь застройки - данные отсутствуют (назначение объекта капитального строительства, этажность, высотность, общая площадь, площадь застройки)</p> <p><u>78:31:0151502:3053</u></p>
<p>№ <u>21</u> (согласно чертежу(ам) градостроительного плана) инвентаризационный или кадастровый номер:</p>	<p>нежилое здание; количество этажей - 2, в том числе подземных - 0; площадь - 963,9 кв. м; год ввода в эксплуатацию по завершении строительства - 1954; высота - данные отсутствуют; площадь застройки - данные отсутствуют (назначение объекта капитального строительства, этажность, высотность, общая площадь, площадь застройки)</p> <p><u>78:31:0151502:3016</u></p>
<p>№ <u>22</u> (согласно чертежу(ам) градостроительного плана) инвентаризационный или кадастровый номер:</p>	<p>нежилое здание - закрытый склад песка; количество этажей - 2, в том числе подземных - 0; площадь - 72,5 кв. м; год ввода в эксплуатацию по завершении строительства - 1961; высота - данные отсутствуют; площадь застройки - данные отсутствуют (назначение объекта капитального строительства, этажность, высотность, общая площадь, площадь застройки)</p> <p><u>78:31:0151502:3041</u></p>
<p>№ <u>23</u> (согласно чертежу(ам) градостроительного плана) инвентаризационный или кадастровый номер:</p>	<p>нежилое здание - материальная кладовая со встроенной проходной; количество этажей - 1, в том числе подземных - 0; площадь - 139,7 кв. м; год ввода в эксплуатацию по завершении строительства - 1979; высота - данные отсутствуют; площадь застройки - данные отсутствуют (назначение объекта капитального строительства, этажность, высотность, общая площадь, площадь застройки)</p> <p><u>78:31:0151502:3063</u></p>
<p>№ <u>24</u> (согласно чертежу(ам) градостроительного плана) инвентаризационный или кадастровый номер:</p>	<p>нежилое здание - ангар для хранения топлива; количество этажей - 1, в том числе подземных - 0; площадь - 127,6 кв. м; год ввода в эксплуатацию по завершении строительства - 1997; высота - данные отсутствуют; площадь застройки - данные отсутствуют (назначение объекта капитального строительства, этажность, высотность, общая площадь, площадь застройки)</p> <p><u>78:31:0151502:3062</u></p>

<p>№ <u>25</u> (согласно чертежу(ам) градостроительного плана)</p>	<p>нежилое здание - здание текущего безотцепочного ремонта; количество этажей - 2, в том числе подземных - 0; площадь - 99,3 кв. м; год ввода в эксплуатацию по завершении строительства - 1983; высота - данные отсутствуют; площадь застройки - данные отсутствуют</p> <p>(назначение объекта капитального строительства, этажность, высотность, общая площадь, площадь застройки)</p> <p>инвентаризационный или кадастровый номер: <u>78:31:0151502:3059</u></p>
<p>№ <u>26</u> (согласно чертежу(ам) градостроительного плана)</p>	<p>нежилое здание - нежилое здание; количество этажей - 2, в том числе подземных - 0; площадь - 76,3 кв. м; год ввода в эксплуатацию по завершении строительства - 1948; высота - данные отсутствуют; площадь застройки - данные отсутствуют</p> <p>(назначение объекта капитального строительства, этажность, высотность, общая площадь, площадь застройки)</p> <p>инвентаризационный или кадастровый номер: <u>78:31:0151502:3068</u></p>
<p>№ <u>27</u> (согласно чертежу(ам) градостроительного плана)</p>	<p>нежилое здание; количество этажей - 5, в том числе подземных - 0; площадь - 4011,4 кв. м; год ввода в эксплуатацию по завершении строительства - ; высота - данные отсутствуют; площадь застройки - данные отсутствуют</p> <p>(назначение объекта капитального строительства, этажность, высотность, общая площадь, площадь застройки)</p> <p>инвентаризационный или кадастровый номер: <u>78:31:0151502:4835</u></p>
<p>№ <u>28</u> (согласно чертежу(ам) градостроительного плана)</p>	<p>нежилое здание - здание багажных кладовых; количество этажей - 1, в том числе подземных - 0; площадь - 525 кв. м; год ввода в эксплуатацию по завершении строительства - 2016; высота - данные отсутствуют; площадь застройки - данные отсутствуют</p> <p>(назначение объекта капитального строительства, этажность, высотность, общая площадь, площадь застройки)</p> <p>инвентаризационный или кадастровый номер: <u>78:31:0151502:8942</u></p>
<p>№ <u>29</u> (согласно чертежу(ам) градостроительного плана)</p>	<p>нежилое здание - склад для хранения металлических конструкций; количество этажей - 1, в том числе подземных - 0; площадь - 56,9 кв. м; год ввода в эксплуатацию по завершении строительства - 1987; высота - данные отсутствуют; площадь застройки - данные отсутствуют</p> <p>(назначение объекта капитального строительства, этажность, высотность, общая площадь, площадь застройки)</p> <p>инвентаризационный или кадастровый номер: <u>78:31:0151502:3042</u></p>

<p>№ <u>30</u> (согласно чертежу(ам) градостроительного плана)</p>	<p>¹³⁰ нежилое здание - стрелочная будка; количество этажей - 1, в том числе подземных - 0; площадь - 12,1 кв. м; год ввода в эксплуатацию по завершении строительства - 1980; высота - данные отсутствуют; площадь застройки - данные отсутствуют</p> <p>(назначение объекта капитального строительства, этажность, высотность, общая площадь, площадь застройки)</p> <p>инвентаризационный или кадастровый номер: <u>78:31:0151502:3037</u></p>
<p>№ <u>31</u> (согласно чертежу(ам) градостроительного плана)</p>	<p>нежилое здание - здание вагонного депо, ВРД; количество этажей - 2, в том числе подземных - 0; площадь - 12027,5 кв. м; год ввода в эксплуатацию по завершении строительства - 1902; высота - данные отсутствуют; площадь застройки - данные отсутствуют</p> <p>(назначение объекта капитального строительства, этажность, высотность, общая площадь, площадь застройки)</p> <p>инвентаризационный или кадастровый номер: <u>78:31:0151502:3026</u></p>
<p>№ <u>32</u> (согласно чертежу(ам) градостроительного плана)</p>	<p>нежилое здание - здание насосной и котельной, здание пескосушилки, закрытый склад песка; количество этажей - 2, в том числе подземных - 0; площадь - 399,6 кв. м; год ввода в эксплуатацию по завершении строительства - 1908; высота - данные отсутствуют; площадь застройки - данные отсутствуют</p> <p>(назначение объекта капитального строительства, этажность, высотность, общая площадь, площадь застройки)</p> <p>инвентаризационный или кадастровый номер: <u>78:31:0151502:3024</u></p>
<p>№ <u>33</u> (согласно чертежу(ам) градостроительного плана)</p>	<p>нежилое здание - слесарно-водопроводный цех; количество этажей - 2, в том числе подземных - 0; площадь - 303,8 кв. м; год ввода в эксплуатацию по завершении строительства - 1952; высота - данные отсутствуют; площадь застройки - данные отсутствуют</p> <p>(назначение объекта капитального строительства, этажность, высотность, общая площадь, площадь застройки)</p> <p>инвентаризационный или кадастровый номер: <u>78:31:0151502:3029</u></p>
<p>№ <u>34</u> (согласно чертежу(ам) градостроительного плана)</p>	<p>нежилое здание - стрелочный пост-кладовая ПТО ранжирного парка; количество этажей - 1-2, в том числе подземных - 0; площадь - 15,8 кв. м; год завершения строительства - 1973; высота - данные отсутствуют; площадь застройки - данные отсутствуют.</p> <p>(назначение объекта капитального строительства, этажность, высотность, общая площадь, площадь застройки)</p> <p>инвентаризационный или кадастровый номер: <u>78:31:0151502:3061</u></p>

<p>№ <u>35</u> (согласно чертежу(ам) градостроительного плана) инвентаризационный или кадастровый номер:</p>	<p>¹³¹ нежилое здание - пункт по опробованию тормозов пассажирских вагонов; количество этажей - 1, в том числе подземных - 0; площадь - 7,5 кв. м; год завершения строительства - 1983; высота - данные отсутствуют; площадь застройки - данные отсутствуют (назначение объекта капитального строительства, этажность, высотность, общая площадь, площадь застройки) <u>78:31:0151502:3071</u></p>
<p>№ <u>36</u> (согласно чертежу(ам) градостроительного плана) инвентаризационный или кадастровый номер:</p>	<p>нежилое здание - ангар металлический (контора, склад); количество этажей - 1, в том числе подземных - 0; площадь - 60,2 кв. м; год завершения строительства - 2001; высота - данные отсутствуют; площадь застройки - данные отсутствуют (назначение объекта капитального строительства, этажность, высотность, общая площадь, площадь застройки) <u>78:31:0151502:3060</u></p>
<p>№ <u>37</u> (согласно чертежу(ам) градостроительного плана) инвентаризационный или кадастровый номер:</p>	<p>нежилое здание; количество этажей - 3, в том числе 1 подземный; площадь - 6636,5 кв. м; год ввода в эксплуатацию по завершении строительства - 1914; высота - данные отсутствуют; площадь застройки - данные отсутствуют (назначение объекта капитального строительства, этажность, высотность, общая площадь, площадь застройки) <u>78:31:0151502:3052</u></p>
<p>№ <u>38</u> (согласно чертежу(ам) градостроительного плана) инвентаризационный или кадастровый номер:</p>	<p>нежилое здание; количество этажей - 1-2-3-6-ман- мез,под, в том числе подземных - 0; площадь - 17465,6 кв. м; год ввода в эксплуатацию по завершении строительства - 2002; высота - данные отсутствуют; площадь застройки - данные отсутствуют (назначение объекта капитального строительства, этажность, высотность, общая площадь, площадь застройки) <u>78:31:0151502:3013</u></p>
<p>№ <u>39</u> (согласно чертежу(ам) градостроительного плана) инвентаризационный или кадастровый номер:</p>	<p>нежилое здание - Московский вокзал; количество этажей - 4, в том числе 1 подземный; площадь - 21571 кв. м; год ввода в эксплуатацию по завершении строительства - 1851; высота - данные отсутствуют; площадь застройки - данные отсутствуют (назначение объекта капитального строительства, этажность, высотность, общая площадь, площадь застройки) <u>78:31:0151502:3073</u></p>

<p>№ <u>40</u> (согласно чертежу(ам) градостроительного плана) инвентаризационный или кадастровый номер:</p>	<p>¹³² нежилое здание; количество этажей - 5, в том числе 1 подземный; площадь – 4245,8 кв. м; год ввода в эксплуатацию по завершении строительства - 1875; высота - данные отсутствуют; площадь застройки - данные отсутствуют (назначение объекта капитального строительства, этажность, высотность, общая площадь, площадь застройки) <u>78:31:0151502:3031</u></p>
<p>№ <u>41</u> (согласно чертежу(ам) градостроительного плана) инвентаризационный или кадастровый номер:</p>	<p>нежилое здание - административное (учрежденческое); количество этажей - 1, в том числе 1 подземный; площадь – 2222,4 кв. м; год ввода в эксплуатацию по завершении строительства - 1910; высота - данные отсутствуют; площадь застройки - данные отсутствуют (назначение объекта капитального строительства, этажность, высотность, общая площадь, площадь застройки) <u>78:31:0151502:3023</u></p>
<p>№ <u>42</u> (согласно чертежу(ам) градостроительного плана) инвентаризационный или кадастровый номер:</p>	<p>сооружение – грузовая платформа с пандусом; количество этажей, в том числе подземных – данные отсутствуют; год постройки – 2016; площадь – 80 кв. м; высота – данные отсутствуют; площадь застройки – 80 кв. м (назначение объекта капитального строительства, этажность, высотность, общая площадь, площадь застройки) <u>78:31:0151502:8943</u></p>
<p>№ <u>43</u> (согласно чертежу(ам) градостроительного плана) инвентаризационный или кадастровый номер:</p>	<p>сооружение – галерея бетонная полупроходная, протяженность 15 м; количество этажей, в том числе подземных – данные отсутствуют; год постройки – 1900; площадь – данные отсутствуют; высота – данные отсутствуют; площадь застройки – данные отсутствуют; протяженность – 3 м (назначение объекта капитального строительства, этажность, высотность, общая площадь, площадь застройки) <u>78:31:0151502:3221</u></p>
<p>№ <u>44</u> (согласно чертежу(ам) градостроительного плана) инвентаризационный или кадастровый номер:</p>	<p>сооружение – железобетонный пешеходный мост; количество этажей 1, в том числе подземных – 0; год постройки – 1980; площадь – данные отсутствуют; высота – данные отсутствуют; площадь застройки – 258,6 кв. м (назначение объекта капитального строительства, этажность, высотность, общая площадь, площадь застройки) <u>78:31:0151502:3198</u></p>

№ 45 (согласно чертежу(ам) градостроительного плана)	133 сооружение – грязенефтеуловитель; количество этажей 1, в том числе подземный подвал; год постройки – 1980; площадь – 18,8 кв. м; высота – данные отсутствуют; площадь застройки – данные отсутствуют (назначение объекта капитального строительства, этажность, высотность, общая площадь, площадь застройки)
инвентаризационный или кадастровый номер: <u>78:31:0151502:3202</u>	
№ 46 (согласно чертежу(ам) градостроительного плана)	сооружение – мачта прожекторная №6; количество этажей 1, в том числе подземных 0; год постройки – 1950; площадь – данные отсутствуют; высота – данные отсутствуют; площадь застройки – 1,9 кв. м (назначение объекта капитального строительства, этажность, высотность, общая площадь, площадь застройки)
инвентаризационный или кадастровый номер: <u>78:31:0151502:3899</u>	
№ 47 (согласно чертежу(ам) градостроительного плана)	сооружение – мачта прожекторная №3; количество этажей 1, в том числе подземных 0; год постройки – 1959; площадь – данные отсутствуют; высота – данные отсутствуют; площадь застройки – 0,2 кв. м (назначение объекта капитального строительства, этажность, высотность, общая площадь, площадь застройки)
инвентаризационный или кадастровый номер: <u>78:31:0151502:3902</u>	
№ 48 (согласно чертежу(ам) градостроительного плана)	сооружение – мачта прожекторная №8; количество этажей 1, в том числе подземных 0; год постройки – 1971; площадь – данные отсутствуют; высота – данные отсутствуют; площадь застройки – 1,7 кв. м (назначение объекта капитального строительства, этажность, высотность, общая площадь, площадь застройки)
инвентаризационный или кадастровый номер: <u>78:31:0151502:3901</u>	
№ 49 (согласно чертежу(ам) градостроительного плана)	сооружение – мачта прожекторная №7; количество этажей 1, в том числе подземных 0; год постройки – 1971; площадь – данные отсутствуют; высота – данные отсутствуют; площадь застройки – 7 кв. м (назначение объекта капитального строительства, этажность, высотность, общая площадь, площадь застройки)
инвентаризационный или кадастровый номер: <u>78:31:0151502:3898</u>	
№ 50 (согласно чертежу(ам) градостроительного плана)	сооружение – круг поворотный; количество этажей 1, в том числе 1 подземный; год постройки – 1917; площадь – 633,2 кв. м; высота – данные отсутствуют; площадь застройки – 633,2 кв. м (назначение объекта капитального строительства, этажность, высотность, общая площадь, площадь застройки)

инвентаризационный или кадастровый номер: ¹³⁴ 78:31:0151502:3893

№ 51 , сооружение – коммуникационный коллектор со
служебным помещением с северной стороны
Обводного канала у Американских мостов; количество
этажей 2, в том числе 1 подземный; год постройки –
2013; площадь – 1499,3 кв. м; высота – данные
отсутствуют; площадь застройки – данные
отсутствуют
(согласно чертежу(ам)
градостроительного плана) , (назначение объекта капитального строительства, этажность,
высотность, общая площадь, площадь застройки)
инвентаризационный или кадастровый номер: 78:31:0000000:3116

№ 52 , сооружение – железнодорожный мост "Литер А";
количество этажей 1, в том числе подземных 0; год
постройки – 2011; площадь – данные отсутствуют;
высота – данные отсутствуют; площадь застройки –
2402,9 кв. м
(согласно чертежу(ам)
градостроительного плана) , (назначение объекта капитального строительства, этажность,
высотность, общая площадь, площадь застройки)
инвентаризационный или кадастровый номер: 78:31:0000000:3023

№ 53 , сооружение – совмещенный мост "Литер Е";
количество этажей 1, в том числе подземных 0; год
постройки – 2011; площадь – 1919,1 кв. м; высота –
данные отсутствуют; площадь застройки – 1919,1 кв. м
(согласно чертежу(ам)
градостроительного плана) , (назначение объекта капитального строительства, этажность,
высотность, общая площадь, площадь застройки)
инвентаризационный или кадастровый номер: 78:00:0000000:1593

№ 54 , сооружение – железнодорожный мост "Американский";
количество этажей 1, в том числе подземных 0; год
постройки – 2011; площадь – 1114,5 кв. м; высота –
данные отсутствуют; площадь застройки – 1114,5 кв. м
(согласно чертежу(ам)
градостроительного плана) , (назначение объекта капитального строительства, этажность,
высотность, общая площадь, площадь застройки)
инвентаризационный или кадастровый номер: 78:00:0000000:1591

№ 55 , сооружение – железнодорожный мост "Американский";
количество этажей 1, в том числе подземных 0; год
постройки – 2011; площадь – данные отсутствуют;
высота – данные отсутствуют; площадь застройки –
1817,7 кв. м
(согласно чертежу(ам)
градостроительного плана) , (назначение объекта капитального строительства, этажность,
высотность, общая площадь, площадь застройки)

инвентаризационный или кадастровый номер: ¹³⁵ 78:00:0000000:1592

№ 56 , сооружение – железнодорожный мост; количество этажей 1, в том числе подземных 0; год постройки – 2008; площадь – данные отсутствуют; высота – данные отсутствуют; площадь застройки – 1734,2 кв. м
(согласно чертежу(ам) градостроительного плана) (назначение объекта капитального строительства, этажность, высотность, общая площадь, площадь застройки)

инвентаризационный или кадастровый номер: 78:31:0000000:3020

№ 57 , сооружение – платформы №1-7, павильоны со сходами №№1-4, тоннель, дебаркадер, кассовый павильон №1, кассовый павильон №2, грузовой тоннель, распределительная площадка; количество этажей 2, в том числе 1 подземный; год постройки – 1952; площадь – данные отсутствуют; высота – данные отсутствуют; площадь застройки – 24846,1 кв. м
(согласно чертежу(ам) градостроительного плана) (назначение объекта капитального строительства, этажность, высотность, общая площадь, площадь застройки)

инвентаризационный или кадастровый номер: 78:31:0151502:3203

№ 58 , нежилое здание; количество этажей - 1, в том числе подземных 0; площадь – 18 кв. м; год ввода в эксплуатацию по завершении строительства - 2009; высота - данные отсутствуют; площадь застройки - данные отсутствуют
(согласно чертежу(ам) градостроительного плана) (назначение объекта капитального строительства, этажность, высотность, общая площадь, площадь застройки)

инвентаризационный или кадастровый номер: 78:31:0151502:3132

3.2. Объекты, включенные в единый государственный реестр объектов культурного наследия (памятников истории и культуры) народов Российской Федерации

№ 59 , объект культурного наследия федерального значения "Вокзал Николаевский (Московский)"; общая площадь – данные отсутствуют; площадь застройки – данные отсутствуют
(согласно чертежу(ам) градостроительного плана) (назначение объекта культурного наследия, общая площадь, площадь застройки)

Постановление Правительства РФ от 10.07.2001 №527

(наименование органа государственной власти, принявшего решение о включении выявленного объекта культурного наследия в реестр, реквизиты этого решения)

регистрационный номер в реестре _____ данные отсутствуют _____ от _____ данные отсутствуют _____ (дата)

№ 60 , ¹³⁶ объект культурного наследия регионального значения "Конторский корпус Николаевского вокзала"; общая площадь – данные отсутствуют; площадь застройки – данные отсутствуют
(согласно чертежу(ам) градостроительного плана) (назначение объекта культурного наследия, общая площадь, площадь застройки)

Распоряжение КГИОП от 20.10.2009 №10-33

(наименование органа государственной власти, принявшего решение о включении выявленного объекта культурного наследия в реестр, реквизиты этого решения)

регистрационный номер в реестре _____ данные отсутствуют _____ от _____ данные отсутствуют _____ (дата)

№ 61 , объект культурного наследия регионального значения "Круглое паровозное депо Николаевской железной дороги", в составе комплекса "Депо Николаевской железной дороги"; общая площадь – данные отсутствуют; площадь застройки – данные отсутствуют
(согласно чертежу(ам) градостроительного плана) (назначение объекта культурного наследия, общая площадь, площадь застройки)

Распоряжение КГИОП от 22.07.2019 №413-р

(наименование органа государственной власти, принявшего решение о включении выявленного объекта культурного наследия в реестр, реквизиты этого решения)

регистрационный номер в реестре _____ данные отсутствуют _____ от _____ данные отсутствуют _____ (дата)

№ 62 , объект культурного наследия регионального значения "Веерное паровозное депо Николаевской железной дороги", в составе комплекса "Депо Николаевской железной дороги"; общая площадь – данные отсутствуют; площадь застройки – данные отсутствуют
(согласно чертежу(ам) градостроительного плана) (назначение объекта культурного наследия, общая площадь, площадь застройки)

Распоряжение КГИОП от 22.07.2019 №413-р

(наименование органа государственной власти, принявшего решение о включении выявленного объекта культурного наследия в реестр, реквизиты этого решения)

регистрационный номер в реестре _____ данные отсутствуют _____ от _____ данные отсутствуют _____ (дата)

4. Информация о расчетных показателях минимально допустимого уровня обеспеченности территории объектами коммунальной, транспортной, социальной инфраструктур и расчетных показателях максимально допустимого уровня территориальной доступности указанных объектов для населения в случае, если земельный участок расположен в границах территории, в отношении которой предусматривается осуществление деятельности по комплексному развитию территории:

Не заполняется

5. Информация об ограничениях использования земельного участка, в том числе если земельный участок полностью или частично расположен в границах зон с особыми условиями использования территорий

1. Охранная зона канализационных сетей (78:31:0151502:17/171):

1.1 Земельный участок частично расположен в границах зоны с особыми условиями использования территории, площадь земельного участка, покрываемая зоной с особыми условиями использования территории, составляет 64 кв. м.

1.2 Строительство в охранных зонах сетей инженерных коммуникаций (или вынос сетей) возможно по согласованию с владельцами этих сетей.

2. Охранная зона канализационных сетей (78:31:0151502:17/172):

2.1 Земельный участок частично расположен в границах зоны с особыми условиями использования территории, площадь земельного участка, покрываемая зоной с особыми условиями использования территории, составляет 15757 кв. м.

2.2 Строительство в охранных зонах сетей инженерных коммуникаций (или вынос сетей) возможно по согласованию с владельцами этих сетей.

3. Охранная зона канализационных сетей (78:31:0151502:17/173):

3.1 Земельный участок частично расположен в границах зоны с особыми условиями использования территории, площадь земельного участка, покрываемая зоной с особыми условиями использования территории, составляет 175 кв. м.

3.2 Строительство в охранных зонах сетей инженерных коммуникаций (или вынос сетей) возможно по согласованию с владельцами этих сетей.

4. Охранная зона канализационных сетей (78:31:0151502:17/174):

4.1 Земельный участок частично расположен в границах зоны с особыми условиями использования территории, площадь земельного участка, покрываемая зоной с особыми условиями использования территории, составляет 89 кв. м.

4.2 Строительство в охранных зонах сетей инженерных коммуникаций (или вынос сетей) возможно по согласованию с владельцами этих сетей.

5. Охранная зона канализационных сетей (78:31:0151502:17/175):

5.1 Земельный участок частично расположен в границах зоны с особыми условиями использования территории, площадь земельного участка, покрываемая зоной с особыми условиями использования территории, составляет 824 кв. м.

5.2 Строительство в охранных зонах сетей инженерных коммуникаций (или вынос сетей) возможно по согласованию с владельцами этих сетей.

6. Охранная зона канализационных сетей (78:31:0151502:17/176):

6.1 Земельный участок частично расположен в границах зоны с особыми условиями использования территории, площадь земельного участка, покрываемая зоной с особыми условиями использования территории, составляет 2 кв. м.

6.2 Строительство в охранных зонах сетей инженерных коммуникаций (или вынос сетей) возможно по согласованию с владельцами этих сетей.

7. Охранная зона канализационных сетей (78:31:0151502:17/177):

7.1 Земельный участок частично расположен в границах зоны с особыми условиями использования территории, площадь земельного участка, покрываемая зоной с особыми условиями использования территории, составляет 3 кв. м.

7.2 Строительство в охранных зонах сетей инженерных коммуникаций (или вынос сетей) возможно по согласованию с владельцами этих сетей.

8. Охранная зона канализационных сетей (78:31:0151502:17/178):

23.2 Строительство в охранных зонах сетей инженерных коммуникаций (или вынос сетей) возможно по согласованию с владельцами этих сетей.

24. Охранная зона тепловых сетей (78:31:0151502:17/194):

24.1 Земельный участок частично расположен в границах зоны с особыми условиями использования территории, площадь земельного участка, покрываемая зоной с особыми условиями использования территории, составляет 770 кв. м.

24.2 Строительство в охранных зонах сетей инженерных коммуникаций (или вынос сетей) возможно по согласованию с владельцами этих сетей.

25. Охранная зона тепловых сетей (78:31:0151502:17/195):

25.1 Земельный участок частично расположен в границах зоны с особыми условиями использования территории, площадь земельного участка, покрываемая зоной с особыми условиями использования территории, составляет 7477 кв. м.

25.2 Строительство в охранных зонах сетей инженерных коммуникаций (или вынос сетей) возможно по согласованию с владельцами этих сетей.

26. Охранная зона тепловых сетей (78:31:0151502:17/196):

26.1 Земельный участок частично расположен в границах зоны с особыми условиями использования территории, площадь земельного участка, покрываемая зоной с особыми условиями использования территории, составляет 291 кв. м.

26.2 Строительство в охранных зонах сетей инженерных коммуникаций (или вынос сетей) возможно по согласованию с владельцами этих сетей.

27. Охранная зона тепловых сетей (78:31:0151502:17/197):

27.1 Земельный участок частично расположен в границах зоны с особыми условиями использования территории, площадь земельного участка, покрываемая зоной с особыми условиями использования территории, составляет 2088 кв. м.

27.2 Строительство в охранных зонах сетей инженерных коммуникаций (или вынос сетей) возможно по согласованию с владельцами этих сетей.

28. Охранная зона тепловых сетей (78:31:0151502:17/198):

28.1 Земельный участок частично расположен в границах зоны с особыми условиями использования территории, площадь земельного участка, покрываемая зоной с особыми условиями использования территории, составляет 299 кв. м.

28.2 Строительство в охранных зонах сетей инженерных коммуникаций (или вынос сетей) возможно по согласованию с владельцами этих сетей.

29. Техническая и охранная зона метрополитена (78:31:0151502:17/199):

29.1 Земельный участок частично расположен в границах зоны с особыми условиями использования территории, площадь земельного участка, покрываемая зоной с особыми условиями использования территории, составляет 397 кв. м.

29.2 Проведение каких-либо работ в пределах технических и охранных зон допускается только по согласованию с организациями, проектирующими и эксплуатирующими метрополитен.

30. Техническая и охранная зона метрополитена (78:31:0151502:17/200):

30.1 Земельный участок частично расположен в границах зоны с особыми условиями использования территории, площадь земельного участка, покрываемая зоной с особыми условиями использования территории, составляет 376 кв. м.

30.2 Проведение каких-либо работ в пределах технических и охранных зон допускается только по согласованию с организациями, проектирующими и эксплуатирующими метрополитен.

31. Водоохранная зона водного объекта (78:31:0151502:17/201):

31.1 Земельный участок частично расположен в границах зоны с особыми условиями использования территории, площадь земельного участка, покрываемая зоной с особыми условиями использования территории, составляет 9252 кв. м.

31.2 Ограничения использования земельного участка определяются ст. 65 Водного кодекса Российской Федерации.

32. Прибрежная защитная полоса водного объекта (78:31:0151502:17/202):

32.1 Земельный участок частично расположен в границах зоны с особыми условиями использования территории, площадь земельного участка, покрываемая зоной с особыми условиями использования территории, составляет 8217 кв. м.

32.2 Ограничения использования земельного участка определяются ст. 65 Водного кодекса Российской Федерации.

33. Территория объекта культурного наследия (78:31:0151502:17/203):

33.1 Земельный участок частично расположен в границах территории объекта культурного наследия, площадь земельного участка, покрываемая территорией объекта культурного наследия, составляет 4077 кв. м.

33.2 Ограничения использования земельного участка определяются Федеральным законом от 25.06.2002 №73-ФЗ "Об объектах культурного наследия (памятниках истории и культуры) народов Российской Федерации".

34. Территория объекта культурного наследия (78:31:0151502:17/204):

34.1 Земельный участок частично расположен в границах территории объекта культурного наследия, площадь земельного участка, покрываемая территорией объекта культурного наследия, составляет 3645 кв. м.

34.2 Ограничения использования земельного участка определяются Федеральным законом от 25.06.2002 №73-ФЗ "Об объектах культурного наследия (памятниках истории и культуры) народов Российской Федерации".

35. Территория объекта культурного наследия (78:31:0151502:17/205):

35.1 Земельный участок частично расположен в границах территории объекта культурного наследия, площадь земельного участка, покрываемая территорией объекта культурного наследия, составляет 1145 кв. м.

35.2 Ограничения использования земельного участка определяются Федеральным законом от 25.06.2002 №73-ФЗ "Об объектах культурного наследия (памятниках истории и культуры) народов Российской Федерации".

36. Аренда (78:31:0151502:17/206):

36.1 Земельный участок частично расположен в границах зоны, площадь земельного участка, покрываемая зоной, составляет 19 кв. м.

37. Аренда (78:31:0151502:17/207):

37.1 Земельный участок частично расположен в границах зоны, площадь земельного участка, покрываемая зоной, составляет 21 кв. м.

38. Аренда (78:31:0151502:17/208):

38.1 Земельный участок частично расположен в границах зоны, площадь земельного участка, покрываемая зоной, составляет 69 кв. м.

39. Аренда (78:31:0151502:17/209):

39.1 Земельный участок частично расположен в границах зоны, площадь земельного участка, покрываемая зоной, составляет 89 кв. м.

40. Аренда (78:31:0151502:17/210):

40.1 Земельный участок частично расположен в границах зоны, площадь земельного участка, покрываемая зоной, составляет 67 кв. м.

41. Аренда (78:31:0151502:17/211):

41.1 Земельный участок частично расположен в границах зоны, площадь земельного участка, покрываемая зоной, составляет 644 кв. м.

42. Аренда (78:31:0151502:17/212):

42.1 Земельный участок частично расположен в границах зоны, площадь земельного участка, покрываемая зоной, составляет 138 кв. м.

43. Аренда (78:31:0151502:17/213):

43.1 Земельный участок частично расположен в границах зоны, площадь земельного участка, покрываемая зоной, составляет 3150 кв. м.

44. Территория объекта культурного наследия (78:31:0151502:17/214):

44.1 Земельный участок частично расположен в границах территории объекта культурного наследия, площадь земельного участка, покрываемая территорией объекта культурного наследия, составляет 7768 кв. м.

44.2 Ограничения использования земельного участка определяются Федеральным законом от 25.06.2002 №73-ФЗ "Об объектах культурного наследия (памятниках истории и культуры) народов Российской Федерации".

45. Зона регулирования застройки и хозяйственной деятельности (78:31:0151502:17/215):

45.1 Земельный участок частично расположен в границах зоны, площадь земельного участка, покрываемая зоной, составляет 343478 кв. м.

46. Охранная зона канализационных тоннельных коллекторов (78:31:0151502:17/216):

46.1 Земельный участок частично расположен в границах зоны с особыми условиями использования территории, площадь земельного участка, покрываемая зоной с особыми условиями использования территории, составляет 2512 кв. м.

46.2 Строительство в охранных зонах сетей инженерных коммуникаций (или вынос сетей) возможно по согласованию с владельцами этих сетей.

47. Зона градостроительных ограничений (78:31:0151502:17/217):

47.1 Земельный участок частично расположен в границах зоны, площадь земельного участка, покрываемая зоной, составляет 9536 кв. м.

48. Охранная зона канализационных сетей (78:31:0151502:17/218):

48.1 Земельный участок частично расположен в границах зоны с особыми условиями использования территории, площадь земельного участка, покрываемая зоной с особыми условиями использования территории, составляет 11983 кв. м.

48.2 Строительство в охранных зонах сетей инженерных коммуникаций (или вынос сетей) возможно по согласованию с владельцами этих сетей.

49. Право прохода и проезда (78:31:0151502:17/219):

49.1 Земельный участок частично расположен в границах зоны, площадь земельного участка, покрываемая зоной, составляет 1922 кв. м.

50. Охранная зона подстанций и других электротехнических сооружений (78:31:0151502:17/220):

50.1 Земельный участок частично расположен в границах зоны с особыми условиями использования территории, площадь земельного участка, покрываемая зоной с особыми

условиями использования территории, составляет ¹⁴³387 кв. м.

50.2 Строительство в охранных зонах сетей инженерных коммуникаций (или вынос сетей) возможно по согласованию с владельцами этих сетей.

51. Охранная зона подстанций и других электротехнических сооружений (78:31:0151502:17/221):

51.1 Земельный участок частично расположен в границах зоны с особыми условиями использования территории, площадь земельного участка, покрываемая зоной с особыми условиями использования территории, составляет 276 кв. м.

51.2 Строительство в охранных зонах сетей инженерных коммуникаций (или вынос сетей) возможно по согласованию с владельцами этих сетей.

52. Охранная зона подстанций и других электротехнических сооружений (78:31:0151502:17/222):

52.1 Земельный участок частично расположен в границах зоны с особыми условиями использования территории, площадь земельного участка, покрываемая зоной с особыми условиями использования территории, составляет 256 кв. м.

52.2 Строительство в охранных зонах сетей инженерных коммуникаций (или вынос сетей) возможно по согласованию с владельцами этих сетей.

53. Охранная зона подстанций и других электротехнических сооружений (78:31:0151502:17/223):

53.1 Земельный участок частично расположен в границах зоны с особыми условиями использования территории, площадь земельного участка, покрываемая зоной с особыми условиями использования территории, составляет 219 кв. м.

53.2 Строительство в охранных зонах сетей инженерных коммуникаций (или вынос сетей) возможно по согласованию с владельцами этих сетей.

54. Охранная зона подстанций и других электротехнических сооружений (78:31:0151502:17/224):

54.1 Земельный участок частично расположен в границах зоны с особыми условиями использования территории, площадь земельного участка, покрываемая зоной с особыми условиями использования территории, составляет 372 кв. м.

54.2 Строительство в охранных зонах сетей инженерных коммуникаций (или вынос сетей) возможно по согласованию с владельцами этих сетей.

55. Охранная зона подстанций и других электротехнических сооружений (78:31:0151502:17/225):

55.1 Земельный участок частично расположен в границах зоны с особыми условиями использования территории, площадь земельного участка, покрываемая зоной с особыми условиями использования территории, составляет 140 кв. м.

55.2 Строительство в охранных зонах сетей инженерных коммуникаций (или вынос сетей) возможно по согласованию с владельцами этих сетей.

56. Охранная зона подстанций и других электротехнических сооружений (78:31:0151502:17/226):

56.1 Земельный участок частично расположен в границах зоны с особыми условиями использования территории, площадь земельного участка, покрываемая зоной с особыми условиями использования территории, составляет 236 кв. м.

56.2 Строительство в охранных зонах сетей инженерных коммуникаций (или вынос сетей) возможно по согласованию с владельцами этих сетей.

57. Охранная зона подстанций и других электротехнических сооружений (78:31:0151502:17/227):

57.1 Земельный участок частично расположен¹⁴⁴ в границах зоны с особыми условиями использования территории, площадь земельного участка, покрываемая зоной с особыми условиями использования территории, составляет 341 кв.м.

57.2 Строительство в охранных зонах сетей инженерных коммуникаций (или вынос сетей) возможно по согласованию с владельцами этих сетей.

58. Зона градостроительных ограничений (78:31:0151502:17/228):

58.1 Земельный участок частично расположен в границах зоны, площадь земельного участка, покрываемая зоной, составляет 2942 кв. м.

59. Охранная зона газораспределительной сети (78:31:0151502:17/229):

59.1 Земельный участок частично расположен в границах зоны с особыми условиями использования территории, площадь земельного участка, покрываемая зоной с особыми условиями использования территории, составляет 6 кв. м.

59.2 Строительство в охранных зонах сетей инженерных коммуникаций (или вынос сетей) возможно по согласованию с владельцами этих сетей.

60. Охранная зона подземных кабельных линий электропередачи (78:31:0151502:17/230):

60.1 Земельный участок частично расположен в границах зоны с особыми условиями использования территории, площадь земельного участка, покрываемая зоной с особыми условиями использования территории, составляет 2 кв. м.

60.2 Строительство в охранных зонах сетей инженерных коммуникаций (или вынос сетей) возможно по согласованию с владельцами этих сетей.

61. Охранная зона газораспределительной сети (78:31:0151502:17/231):

61.1 Земельный участок частично расположен в границах зоны с особыми условиями использования территории, площадь земельного участка, покрываемая зоной с особыми условиями использования территории, составляет 267 кв. м.

61.2 Строительство в охранных зонах сетей инженерных коммуникаций (или вынос сетей) возможно по согласованию с владельцами этих сетей.

62. Охранная зона газораспределительной сети (78:31:0151502:17/232):

62.1 Земельный участок частично расположен в границах зоны с особыми условиями использования территории, площадь земельного участка, покрываемая зоной с особыми условиями использования территории, составляет 23 кв. м.

62.2 Строительство в охранных зонах сетей инженерных коммуникаций (или вынос сетей) возможно по согласованию с владельцами этих сетей.

63. Охранная зона газораспределительной сети (78:31:0151502:17/233):

63.1 Земельный участок частично расположен в границах зоны с особыми условиями использования территории, площадь земельного участка, покрываемая зоной с особыми условиями использования территории, составляет 380 кв. м.

63.2 Строительство в охранных зонах сетей инженерных коммуникаций (или вынос сетей) возможно по согласованию с владельцами этих сетей.

64. Охранная зона газораспределительной сети (78:31:0151502:17/234):

64.1 Земельный участок частично расположен в границах зоны с особыми условиями использования территории, площадь земельного участка, покрываемая зоной с особыми условиями использования территории, составляет 91 кв. м.

64.2 Строительство в охранных зонах сетей инженерных коммуникаций (или вынос сетей) возможно по согласованию с владельцами этих сетей.

65. Охранная зона газораспределительной сети (78:31:0151502:17/235):

65.1 Земельный участок частично расположен в границах зоны с особыми условиями

возможно по согласованию с владельцами этих¹⁴⁷ сетей.

81. Охранная зона водопроводных сетей (78:31:0151502:17/251):

81.1 Земельный участок частично расположен в границах зоны с особыми условиями использования территории, площадь земельного участка, покрываемая зоной с особыми условиями использования территории, составляет 103 кв. м.

81.2 Строительство в охранных зонах сетей инженерных коммуникаций (или вынос сетей) возможно по согласованию с владельцами этих сетей.

82. Охранная зона водопроводных сетей (78:31:0151502:17/252):

82.1 Земельный участок частично расположен в границах зоны с особыми условиями использования территории, площадь земельного участка, покрываемая зоной с особыми условиями использования территории, составляет 8011 кв. м.

82.2 Строительство в охранных зонах сетей инженерных коммуникаций (или вынос сетей) возможно по согласованию с владельцами этих сетей.

83. Охранная зона канализационных сетей (78:31:0151502:17/253):

83.1 Земельный участок частично расположен в границах зоны с особыми условиями использования территории, площадь земельного участка, покрываемая зоной с особыми условиями использования территории, составляет 627 кв. м.

83.2 Строительство в охранных зонах сетей инженерных коммуникаций (или вынос сетей) возможно по согласованию с владельцами этих сетей.

84. Охранная зона канализационных сетей (78:31:0151502:17/254):

84.1 Земельный участок частично расположен в границах зоны с особыми условиями использования территории, площадь земельного участка, покрываемая зоной с особыми условиями использования территории, составляет 126 кв. м.

84.2 Строительство в охранных зонах сетей инженерных коммуникаций (или вынос сетей) возможно по согласованию с владельцами этих сетей.

85. Охранная зона канализационных сетей (78:31:0151502:17/255):

85.1 Земельный участок частично расположен в границах зоны с особыми условиями использования территории, площадь земельного участка, покрываемая зоной с особыми условиями использования территории, составляет 4 кв. м.

85.2 Строительство в охранных зонах сетей инженерных коммуникаций (или вынос сетей) возможно по согласованию с владельцами этих сетей.

86. Охранная зона канализационных сетей (78:31:0151502:17/256):

86.1 Земельный участок частично расположен в границах зоны с особыми условиями использования территории, площадь земельного участка, покрываемая зоной с особыми условиями использования территории, составляет 6 кв. м.

86.2 Строительство в охранных зонах сетей инженерных коммуникаций (или вынос сетей) возможно по согласованию с владельцами этих сетей.

87. Охранная зона канализационных сетей (78:31:0151502:17/257):

87.1 Земельный участок частично расположен в границах зоны с особыми условиями использования территории, площадь земельного участка, покрываемая зоной с особыми условиями использования территории, составляет 10 кв. м.

87.2 Строительство в охранных зонах сетей инженерных коммуникаций (или вынос сетей) возможно по согласованию с владельцами этих сетей.

88. Аренда (78:31:0151502:17/258):

88.1 Земельный участок частично расположен в границах зоны, площадь земельного участка, покрываемая зоной, составляет 73 кв. м.

89. Аренда (78:31:0151502:17/259):

89.1 Земельный участок частично расположен в границах зоны, площадь земельного участка, покрываемая зоной, составляет 5 кв. м.

90. Аренда (78:31:0151502:17/260):

90.1 Земельный участок частично расположен в границах зоны, площадь земельного участка, покрываемая зоной, составляет 5 кв. м.

91. Аренда (78:31:0151502:17/261):

91.1 Земельный участок частично расположен в границах зоны, площадь земельного участка, покрываемая зоной, составляет 14 кв. м.

92. Аренда (78:31:0151502:17/262):

92.1 Земельный участок частично расположен в границах зоны, площадь земельного участка, покрываемая зоной, составляет 14 кв. м.

93. Аренда (78:31:0151502:17/263):

93.1 Земельный участок частично расположен в границах зоны, площадь земельного участка, покрываемая зоной, составляет 135 кв. м.

94. Аренда (78:31:0151502:17/264):

94.1 Земельный участок частично расположен в границах зоны, площадь земельного участка, покрываемая зоной, составляет 123 кв. м.

95. Аренда (78:31:0151502:17/265):

95.1 Земельный участок частично расположен в границах зоны, площадь земельного участка, покрываемая зоной, составляет 68 кв. м.

96. Аренда (78:31:0151502:17/266):

96.1 Земельный участок частично расположен в границах зоны, площадь земельного участка, покрываемая зоной, составляет 224 кв. м.

97. Аренда (78:31:0151502:17/267):

97.1 Земельный участок частично расположен в границах зоны, площадь земельного участка, покрываемая зоной, составляет 107 кв. м.

98. Аренда (78:31:0151502:17/268):

98.1 Земельный участок частично расположен в границах зоны, площадь земельного участка, покрываемая зоной, составляет 183 кв. м.

99. Аренда (78:31:0151502:17/269):

99.1 Земельный участок частично расположен в границах зоны, площадь земельного участка, покрываемая зоной, составляет 231 кв. м.

100. Аренда (78:31:0151502:17/270):

100.1 Земельный участок частично расположен в границах зоны, площадь земельного участка, покрываемая зоной, составляет 247 кв. м.

101. Аренда (78:31:0151502:17/271):

101.1 Земельный участок частично расположен в границах зоны, площадь земельного участка, покрываемая зоной, составляет 247 кв. м.

102. Аренда (78:31:0151502:17/272):

102.1 Земельный участок частично расположен в границах зоны, площадь земельного участка, покрываемая зоной, составляет 130 кв. м.

103. Аренда (78:31:0151502:17/273):

103.1 Земельный участок частично расположен в границах зоны, площадь земельного участка, покрываемая зоной, составляет 132 кв. м.

104. Аренда (78:31:0151502:17/274):

104.1 Земельный участок частично расположен в границах зоны, площадь земельного участка, покрываемая зоной, составляет 103 кв. м.

105. Аренда (78:31:0151502:17/275):

106.1 Земельный участок частично расположен в границах зоны, площадь земельного участка, покрываемая зоной, составляет 41 кв. м.

106. Право прохода и проезда (78:31:0151502:17/276):

106.1 Земельный участок частично расположен в границах зоны, площадь земельного участка, покрываемая зоной, составляет 1466 кв. м.

107. Право прохода и проезда (78:31:0151502:17/277):

107.1 Земельный участок частично расположен в границах зоны, площадь земельного участка, покрываемая зоной, составляет 4013 кв. м.

108. Аренда (78:31:0151502:17/278):

108.1 Земельный участок частично расположен в границах зоны, площадь земельного участка, покрываемая зоной, составляет 53 кв. м.

109. Охранная зона объекта электросетевого хозяйства - кабельная сеть наружного освещения 0,4кВ - пл. Восстания (78:31:0151502:17/279):

109.1 Земельный участок частично расположен в границах зоны с особыми условиями использования территории, площадь земельного участка, покрываемая зоной с особыми условиями использования территории, составляет 2 кв. м.

109.2 Ограничения прав на земельный участок, предусмотренные статьями 56, 56.1 Земельного кодекса Российской Федерации; реквизиты документа-основания: карта(план) № -; Содержание ограничения (обременения): ограничение использования территорий регламентируется «Правилами установления охранных зон объектов электросетевого хозяйства и особых условий использования земельных участков, расположенных в границах таких зон» утвержденными Постановлением Правительства РФ от 24.02.2009 №160.

110. Охранная зона трансформаторной подстанции №798 (78:31:0151502:17/280):

110.1 Земельный участок частично расположен в границах зоны с особыми условиями использования территории, площадь земельного участка, покрываемая зоной с особыми условиями использования территории, составляет 19 кв. м.

110.2 Ограничения прав на земельный участок, предусмотренные статьями 56, 56.1 Земельного кодекса Российской Федерации; реквизиты документа-основания: свидетельство о государственной регистрации права от 25.09.2004 №78-АБ №186176 выдан: Государственное учреждение юстиций "Городское бюро регистрации прав на недвижимость"; Содержание ограничения (обременения): При установлении охранной зоны предусматриваются определенные ограничения использования территории, которые установлены Постановлением Правительства РФ от 24 февраля 2009 г. №160 "О порядке установления охранных зон объектов электросетевого хозяйства и особых условий использования земельных участков, расположенных в границах таких зон"

111. Охранная зона объекта электросетевого хозяйства - кабельная сеть наружного освещения

0,4кВ -Лиговский пр.(инв.02566) (78:31:0151502:17/281):

111.1 Земельный участок частично расположен в границах зоны с особыми условиями использования территории, площадь земельного участка, покрываемая зоной с особыми условиями использования территории, составляет 10 кв. м.

111.2 ограничения прав на земельный участок, предусмотренные статьями 56, 56.1 Земельного кодекса Российской Федерации; реквизиты документа-основания: справка о балансовой принадлежности объектов наружного освещения СПб ГУП "Ленсвет" от 13.04.2017 №01-00/02618 выдан: Санкт-Петербургское государственное унитарное предприятие "Ленсвет"; Содержание ограничения (обременения): Ограничение использования территорий регламентируется «Правилами установления охранных зон объектов электросетевого хозяйства и особых условий использования земельных участков, расположенных в границах таких зон», утвержденными Постановлением Правительства РФ от 24.02.2009 №160.

112. Водоохранная зона Обводного канала (ИД 1243) (78:31:0151502:17/282):

112.1 Земельный участок частично расположен в границах зоны с особыми условиями использования территории, площадь земельного участка, покрываемая зоной с особыми условиями использования территории, составляет 9239 кв. м.

112.2 Ограничения прав на земельный участок, предусмотренные статьями 56, 56.1 Земельного кодекса Российской Федерации; реквизиты документа-основания: приказ от 04.10.2017 №176-ОС выдан: Комитет по природопользованию, охране окружающей среды и обеспечению экологической безопасности; Содержание ограничения (обременения): В соответствии со статьей 65 Водного кодекса Российской Федерации от 03.06.2006г. №74-ФЗ.

113. Прибрежная защитная полоса Обводного канала (ИД 1243) (78:31:0151502:17/283):

113.1 Земельный участок частично расположен в границах зоны с особыми условиями использования территории, площадь земельного участка, покрываемая зоной с особыми условиями использования территории, составляет 9239 кв. м.

113.2 Ограничения прав на земельный участок, предусмотренные статьями 56, 56.1 Земельного кодекса Российской Федерации; реквизиты документа-основания: приказ от 04.10.2017 №176-ОС выдан: Комитет по природопользованию, охране окружающей среды и обеспечению экологической безопасности; Содержание ограничения (обременения): В соответствии со статьей 65 Водного кодекса Российской Федерации от 03.06.2006г. №74-ФЗ.

114. Водоохранная зона Обводного канала (ИД 1243) (78:31:0151502:17/284):

114.1 Земельный участок частично расположен в границах зоны с особыми условиями использования территории, площадь земельного участка, покрываемая зоной с особыми условиями использования территории, составляет 9239 кв. м.

114.2 Ограничения прав на земельный участок, предусмотренные статьями 56, 56.1 Земельного кодекса Российской Федерации; реквизиты документа-основания: распоряжение Комитета по природопользованию, охране окружающей среды и обеспечению экологической безопасности "Об уточнении местоположения береговой линии (границы водного объекта), границы водоохранной зоны и границы прибрежной защитной полосы Обводного канала (ИД 1243) на территории Санкт-Петербурга" от 26.03.2021 №70-р выдан: Комитет по природопользованию, охране окружающей среды и обеспечению экологической безопасности Правительства Санкт-Петербурга; Содержание ограничения (обременения): В границах водоохранных зон запрещается: 1) использование сточных вод в целях регулирования плодородия почв; 2) размещение кладбищ, скотомогильников, объектов размещения отходов производства и потребления, химических, взрывчатых, токсичных, отравляющих и ядовитых веществ, пунктов захоронения радиоактивных отходов; 3) осуществление авиационных мер по борьбе с вредными организмами; 4) движение и стоянка транспортных средств (кроме специальных транспортных средств), за исключением их движения по дорогам и стоянки на дорогах и в специально оборудованных местах, имеющих твердое покрытие; 5) строительство и реконструкция автозаправочных станций, складов горюче-смазочных материалов (за исключением случаев, если автозаправочные станции, склады горюче-смазочных материалов

размещены на территориях портов, инфраструктуры внутренних водных путей, в том числе баз (сооружений) для стоянки маломерных судов, объектов органов федеральной службы безопасности), станций технического обслуживания, используемых для технического осмотра и ремонта транспортных средств, осуществление мойки транспортных средств; б) размещение специализированных хранилищ пестицидов и агрохимикатов, применение пестицидов и агрохимикатов; 7) сброс сточных, в том числе дренажных, вод; 8) разведка и добыча общераспространенных полезных ископаемых (за исключением случаев, если разведка и добыча общераспространенных полезных ископаемых осуществляются пользователями недр, осуществляющими разведку и добычу иных видов полезных ископаемых, в границах предоставленных им в соответствии с законодательством Российской Федерации о недрах горных отводов и (или) геологических отводов на основании утвержденного технического проекта в соответствии со статьей 19.1 Закона Российской Федерации от 21 февраля 1992 года №2395-1 "О недрах").

115. Прибрежная защитная полоса Обводного канала (ИД 1243) (78:31:0151502:17/285):

115.1 Земельный участок частично расположен в границах зоны с особыми условиями использования территории, площадь земельного участка, покрываемая зоной с особыми условиями использования территории, составляет 9239 кв. м.

115.2 Ограничения прав на земельный участок, предусмотренные статьями 56, 56.1 Земельного кодекса Российской Федерации; реквизиты документа-основания: распоряжение Комитета по природопользованию, охране окружающей среды и обеспечению экологической безопасности "Об уточнении местоположения береговой линии (границы водного объекта), границы водоохранной зоны и границы прибрежной защитной полосы Обводного канала (ИД 1243) на территории Санкт-Петербурга" от 26.03.2021 №70-р выдан: Комитет по природопользованию, охране окружающей среды и обеспечению экологической безопасности Правительства Санкт-Петербурга; Содержание ограничения (обременения): В границах прибрежных защитных полос запрещается: 1) использование сточных вод в целях регулирования плодородия почв; 2) размещение кладбищ, скотомогильников, объектов размещения отходов производства и потребления, химических, взрывчатых, токсичных, отравляющих и ядовитых веществ, пунктов захоронения радиоактивных отходов; 3) осуществление авиационных мер по борьбе с вредными организмами; 4) движение и стоянка транспортных средств (кроме специальных транспортных средств), за исключением их движения по дорогам и стоянки на дорогах и в специально оборудованных местах, имеющих твердое покрытие; 5) строительство и реконструкция автозаправочных станций, складов горюче-смазочных материалов (за исключением случаев, если автозаправочные станции, склады горюче-смазочных материалов размещены на территориях портов, инфраструктуры внутренних водных путей, в том числе баз (сооружений) для стоянки маломерных судов, объектов органов федеральной службы безопасности), станций технического обслуживания, используемых для технического осмотра и ремонта транспортных средств, осуществление мойки транспортных средств; б) размещение специализированных хранилищ пестицидов и агрохимикатов, применение пестицидов и агрохимикатов; 7) сброс сточных, в том числе дренажных, вод; 8) разведка и добыча общераспространенных полезных ископаемых (за исключением случаев, если разведка и добыча общераспространенных полезных ископаемых осуществляются пользователями недр, осуществляющими разведку и добычу иных видов полезных ископаемых, в границах предоставленных им в соответствии с законодательством Российской Федерации о недрах горных отводов и (или) геологических отводов на основании утвержденного технического проекта в соответствии со статьей 19.1 Закона Российской Федерации от 21 февраля 1992 года №2395-1 "О недрах"); 9) распашка земель; 10) размещение отвалов размываемых грунтов; 11) выпас сельскохозяйственных животных и организация для них летних лагерей, ванн.

116. Территория объекта культурного наследия регионального значения "Депо Николаевской железной дороги" (78:31:0151502:17/286):

116.1 Земельный участок частично расположен в границах зоны с особыми условиями

использования территории, площадь земельного участка, покрываемая зоной с особыми условиями использования территории, составляет ¹⁵² 7857 кв. м.

116.2 Ограничения прав на земельный участок, предусмотренные статьями 56, 56.1 Земельного кодекса Российской Федерации; реквизиты документа-основания: распоряжение КГИОП №413-р от 22.07.2019 от 22.07.2019 № 413-р выдан: Комитет по государственному контролю, использованию и охране памятников истории и культуры; Содержание ограничения (обременения): Согласно приложению №2 к Распоряжению КГИОП №413-р от 22.07.2019: 1. На территории объекта культурного наследия запрещаются строительство объектов капитального строительства и увеличение объемно-пространственных характеристик существующих на территории объекта культурного наследия объектов капитального строительства; проведение земляных, строительных, мелиоративных и иных работ, за исключением работ по сохранению объекта культурного наследия или его отдельных элементов, сохранению историко-градостроительной или природной среды объекта культурного наследия. 2. На территории объекта культурного наследия разрешается ведение хозяйственной деятельности, не противоречащей требованиям обеспечения сохранности объекта культурного наследия и позволяющей обеспечить функционирование объекта культурного наследия в современных условиях. 3. Требования к осуществлению деятельности в границах территории объекта культурного наследия и требования к содержанию и использованию территории объекта культурного наследия устанавливаются законодательством Российской Федерации и Санкт-Петербурга об объектах культурного наследия.

117. Охранная зона объекта электросетевого хозяйства - КЛ 110 кВ направлением от ПС Центральная (яч. 108) до ПС 110 кВ "Московская товарная" К-186 (78:31:0151502:17/287):

117.1 Земельный участок частично расположен в границах зоны с особыми условиями использования территории, площадь земельного участка, покрываемая зоной с особыми условиями использования территории, не определена.

117.2 ограничения прав на земельный участок, предусмотренные статьями 56, 56.1 Земельного кодекса Российской Федерации;

реквизиты документа-основания: решение о согласовании границ охранной зоны объекта электросетевого хозяйства от 06.12.2017 № 06-1305/РС-1183 выдан: Северо-Западное управление Федеральной службы по экологическому, технологическому и атомному надзору (Северо-Западное управление Ростехнадзора); Содержание ограничения (обременения): В охранных зонах запрещается осуществлять любые действия, которые могут нарушить безопасную работу объектов электросетевого хозяйства, в том числе привести к их повреждению или уничтожению, и (или) повлечь причинение вреда жизни, здоровью граждан и имуществу физических или юридических лиц, а также повлечь нанесение экологического ущерба и возникновение пожаров, в т.ч.: а) набрасывать на провода и опоры воздушных линий электропередачи посторонние предметы, а также подниматься на опоры воздушных линий электропередачи; б) размещать любые объекты и предметы (материалы) в пределах созданных в соответствии с требованиями нормативно-технических документов проходов и подъездов для доступа к объектам электросетевого хозяйства, а также проводить любые работы и возводить сооружения, которые могут препятствовать доступу к объектам электросетевого хозяйства, без создания необходимых для такого доступа проходов и подъездов; в) находиться в пределах огороженной территории и помещениях распределительных устройств и подстанций, открывать двери и люки распределительных устройств и подстанций, производить переключения и подключения в электрических сетях (указанное требование не распространяется на работников, занятых выполнением разрешенных в установленном порядке работ), разводить огонь в пределах охранных зон вводных и распределительных устройств и подстанций, воздушных линий электропередачи, а также в охранных зонах кабельных линий электропередачи; г) размещать свалки; д) производить работы ударными механизмами, сбрасывать тяжести массой свыше 5 тонн, производить сброс и слив едких и коррозионных веществ и горюче-смазочных материалов (в охранных зонах подземных кабельных линий электропередачи).

В охранных зонах, установленных для объектов электросетевого хозяйства напряжением свыше 1000 вольт, помимо действий, предусмотренных пунктом 8 настоящих Правил, запрещается: а) складировать или размещать хранилища любых, в том числе горюче-смазочных, материалов; б) размещать детские и спортивные площадки, стадионы, рынки, торговые точки, полевые станы, загоны для скота, гаражи и стоянки всех видов машин и механизмов, проводить любые мероприятия, связанные с большим скоплением людей, не занятых выполнением разрешенных в установленном порядке работ (в охранных зонах воздушных линий электропередачи); г) бросать якоря с судов и осуществлять их проход с отданными якорями, цепями, лотами, волокушами и тралами (в охранных зонах подводных кабельных линий электропередачи). В пределах охранных зон без письменного решения о согласовании сетевых организаций юридическим и физическим лицам запрещаются: а) строительство, капитальный ремонт, реконструкция или снос зданий и сооружений; б) горные, взрывные, мелиоративные работы, в том числе связанные с временным затоплением земель; в) посадка и вырубка деревьев и кустарников; г) дноуглубительные, землечерпальные и погрузочно-разгрузочные работы, добыча рыбы, других водных животных и растений придонными орудиями лова, устройство водопоев, колка и заготовка льда (в охранных зонах подводных кабельных линий электропередачи); ж) земляные работы на глубине более 0,3 метра (на вспахиваемых землях на глубине более 0,45 метра), а также планировка грунта (в охранных зонах подземных кабельных линий электропередачи); и) полевые сельскохозяйственные работы с применением сельскохозяйственных машин и оборудования высотой более 4 метров (в охранных зонах воздушных линий электропередачи) или полевые сельскохозяйственные работы, связанные с вспашкой земли (в охранных зонах кабельных линий электропередачи).

118. Объединенная зона охраны объектов культурного наследия исторически сложившихся центральных районов Санкт-Петербурга: Единая зона регулирования застройки и хозяйственной деятельности объектов культурного наследия Санкт-Петербурга ОЗРЗ-2(31) (далее ОЗРЗ-2):

118.1 Земельный участок частично расположен в границах зоны с особыми условиями использования территории.

118.2 Ограничения использования земельного участка в границах объединенных зон охраны объектов культурного наследия, расположенных на территории Санкт-Петербурга устанавливаются в соответствии с Законом Санкт-Петербурга от 24.12.2008 №820-7 "О границах объединенных зон охраны объектов культурного наследия, расположенных на территории Санкт-Петербурга, режимах использования земель и требованиях к градостроительным регламентам в границах указанных зон" (далее – Закон):

Режим использования земельного участка в границах объединенных зон охраны объектов культурного наследия установлен в приложении 2 к Закону.

В границах зон охраны действуют общие, а при наличии и специальные требования Режимов. В случае противоречия между общими и специальными требованиями Режимов приоритет имеют специальные требования.

Соблюдение Режимов является обязательным при осуществлении градостроительной, хозяйственной и иной деятельности. Иные требования к указанной деятельности, установленные действующим законодательством, применяются в части, не противоречащей Режимам.

Общие требования режима использования земель в границах единой зоны регулирования застройки и хозяйственной деятельности ОЗРЗ-2:

1) На территории ОЗРЗ-2 устанавливаются следующие запреты:

1.1. Запрещается снос (демонтаж) исторических зданий*.

1.2. Запрет, указанный в пункте 1.1 настоящего раздела Режимов, не распространяется на следующие случаи разборки, демонтажа отдельных строительных конструкций (частей объекта капитального строительства):

разборка, демонтаж отдельных строительных конструкций, аварийное состояние которых установлено в соответствии с требованиями действующих документов по стандартизации (в

том числе межгосударственных стандартов);¹⁵⁴

разборка, демонтаж отдельных строительных конструкций в случае отсутствия технической возможности их сохранения при осуществлении разборки, демонтажа строительных конструкций, аварийное состояние которых установлено в соответствии с требованиями действующих документов по стандартизации (в том числе межгосударственных стандартов); разборка, демонтаж отдельных строительных конструкций в ходе капитального ремонта, реконструкции исторического здания, влекущих изменение его внешнего облика, допускаемое Режимы.

Правообладатель земельного участка, на котором располагалось историческое здание, формирующее уличный фронт, обязан осуществить его восстановление в части внешнего облика, воспринимаемого с открытых городских пространств, в случае полной или частичной утраты исторического здания, в том числе в результате разборки отдельных строительных конструкций, аварийное состояние которых было установлено в соответствии с требованиями действующих документов по стандартизации (в том числе межгосударственных стандартов).

Восстановление исторического здания осуществляется после получения положительного заключения государственного органа охраны объектов культурного наследия.

1.3. Запрещается изменение внешнего облика исторических зданий, а также восстановленных объектов исторической застройки, за исключением случаев, предусмотренных в настоящем пункте.

В отношении исторических зданий, а также восстановленных объектов исторической застройки может выполняться:

а) увеличение высоты зданий, формирующих внутриквартальную застройку;

б) устройство мансард с повышением отметки конька не более чем на 1 м:

на зданиях, формирующих уличный фронт, при условии сохранения конфигурации лицевого ската крыши, размеров и конфигурации исторических проемов, расположенных на лицевом скате крыши, а также исторических проемов, визуально воспринимаемых с открытых городских пространств;

на зданиях, формирующих внутриквартальную застройку и воспринимаемых с открытых городских пространств, в том числе с частичным изменением конфигурации крыши при условии сохранения размеров и конфигурации исторических проемов, визуально воспринимаемых с открытых городских пространств;

в) устройство мансард на зданиях, визуально не воспринимаемых с открытых городских пространств;

г) перекрытие дворовых пространств, не превышающее существующую высотную отметку крыши лицевого корпуса, расположенного непосредственно перед соответствующим дворовым пространством (в случае если перекрытие дворовых пространств осуществляется путем устройства скатной конструкции, ее предельная высота не должна превышать существующую отметку конька крыши соответствующего лицевого корпуса более чем на 2 м);

д) локальное изменение архитектурного решения лицевых фасадов после получения положительного заключения государственного органа охраны объектов культурного наследия;

е) изменение дворовых фасадов при условии сохранения их архитектурного решения;

ж) восстановление утраченных элементов исторического архитектурного решения после получения положительного заключения государственного органа охраны объектов культурного наследия.

1.4. Запрещается размещение на лицевых фасадах инженерного оборудования зданий, а на лицевых фасадах исторических зданий и восстановленных объектов исторической застройки - также антенн и банкоматов.

2) На территории ОЗРЗ-2 устанавливаются следующие ограничения:

2.1. Строительство, реконструкция зданий, строений, сооружений могут осуществляться при условии обеспечения сохранности примыкающих объектов культурного наследия, выявленных объектов культурного наследия, исторических зданий.

2.2. Изменение планировочной структуры и модуля кварталов может осуществляться лишь

частично (путем разделения кварталов, организации проездов и пешеходных проходов при сохранении ценных элементов планировочной и ландшафтно-композиционной структуры, указанных в приложении 1 к Режимам).

2.3. Строительство, реконструкция зданий, строений и сооружений, а также капитальный ремонт исторических зданий, допускаемые Режимами, осуществляются после получения положительного заключения государственного органа охраны объектов культурного наследия.

2.4. Ремонт лицевых фасадов исторических зданий должен предусматривать устранение диссонирующих элементов фасада.

2.5. Параметры временных (некапитальных) строений, сооружений, размещаемых на открытых городских пространствах на расстоянии менее 30 метров от объектов (выявленных объектов) культурного наследия (за исключением подземных временных строений, сооружений, не имеющих элементов, расположенных над поверхностью земли), не должны превышать следующих значений:

площадь - 40 кв. м для летних кафе и 6 кв. м для иных объектов;

высота - 3,5 м.

Ограничения, установленные в настоящем пункте, не распространяются на случаи установки временных (некапитальных) строений, сооружений на срок проведения публичных мероприятий. В этих случаях установка временных (некапитальных) строений, сооружений осуществляется после получения положительного заключения государственного органа охраны объектов культурного наследия.

2.6. Параметры формата рекламного (информационного) поля отдельно стоящих рекламных и информационных конструкций, размещаемых на территории открытых городских пространств на расстоянии менее 30 метров от объектов (выявленных объектов) культурного наследия, не должны превышать следующих значений:

ширина - 3,6 м;

высота - 2,6 м.

2.7. Рекламные и информационные конструкции могут размещаться на фасадах исторических зданий и восстановленных объектов исторической застройки при условии сохранения характеристик исторической среды, указанных в приложении 1 к Режимам, а также соблюдения требований, указанных в пункте 2.8 настоящего раздела Режимов.

2.8. Требования к рекламным и информационным конструкциям, размещаемым на фасадах исторических зданий и восстановленных объектов исторической застройки:

а) суммарная площадь всех рекламных и информационных конструкций на фасаде должна составлять не более 10 кв. м;

б) информационное поле настенных и отнесенных вывесок, настенных указателей информационных конструкций должно выполняться из отдельных элементов (букв, обозначений, декоративных элементов и т.д.) без использования непрозрачной основы (фоновой подложки) для крепления отдельных элементов вывески и не должно нарушать архитектурного решения соответствующего здания, строения, сооружения;

в) выступ внешнего края консольной вывески и блочного консольного указателя от стены не должен превышать 1 м; габаритный размер блочного консольного указателя по высоте - не более 1,5 м; размещение блочных консольных указателей над другими блочными консольными указателями, над консольными вывесками, а также на расстоянии менее 5 м от них не допускается;

г) вывески в витринах не должны нарушать прозрачность остекления соответствующих витрин; не допускаются окраска и покрытие декоративными пленками всей поверхности остекления витрины, замена остекления световыми коробами, установка световых коробов и планшетов, содержащих сведения информационного характера, перед остеклением витрины со стороны улицы.

2.9. Ограничения по высоте устанавливаются в соответствии со схемой приложения 2 к Режимам.

Максимальная высота зданий, строений, сооружений – 24/28(37)/28(31) м:

24 – высота уличного фронта до венчающего карниза;

28 – высота уличного фронта до конька (плоской кровли);

(37) – высота уличного фронта до наивысшей точки (с учетом акцента);

28 – высота внутриквартальной застройки;

(31) – высота внутриквартальной застройки до наивысшей точки (с учетом акцента).

Строительство, реконструкция зданий, строений, сооружений, относящихся к внутриквартальной застройке, осуществляется в соответствии с требованиями, установленными Режимы, при соблюдении условия:

высота объектов внутриквартальной застройки должна обеспечивать отсутствие их визуального восприятия с открытых городских пространств, расположенных в границах ООЗ и ОЗ-1.

(*) Историческое здание - здание, строение, сооружение, не являющееся объектом (выявленным объектом) культурного наследия, относящееся к следующим историческим периодам: в зонах охраны объектов культурного наследия, расположенных в исторически сложившихся центральных районах Санкт-Петербурга, а также в Невском районе Санкт-Петербурга, - построенное до 1917 года (здесь и далее год постройки включительно); в зонах охраны объектов культурного наследия, расположенных за пределами исторически сложившихся центральных районов Санкт-Петербурга (за исключением Невского района Санкт-Петербурга), - построенное до 1957 года, деревянное 1-2-этажное здание, строение, сооружение - построенное до 1917 года (год постройки определяется в соответствии с учетно-технической документацией об объектах государственного технического учета и технической инвентаризации).

119. Объединенная зона охраны объектов культурного наследия исторически сложившихся центральных районов Санкт-Петербурга: Единая зона регулирования застройки и хозяйственной деятельности объектов культурного наследия Санкт-Петербурга ОЗРЗ-1(31) (далее ОЗРЗ-1):

119.1 Земельный участок частично расположен в границах зоны с особыми условиями использования территории.

119.2 Ограничения использования земельного участка в границах объединенных зон охраны объектов культурного наследия, расположенных на территории Санкт-Петербурга устанавливаются в соответствии с Законом Санкт-Петербурга от 24.12.2008 №820-7 "О границах объединенных зон охраны объектов культурного наследия, расположенных на территории Санкт-Петербурга, режимах использования земель и требованиях к градостроительным регламентам в границах указанных зон" (далее – Закон):

Режим использования земельного участка в границах объединенных зон охраны объектов культурного наследия установлен в приложении 2 к Закону.

В границах зон охраны действуют общие, а при наличии и специальные требования Режимов. В случае противоречия между общими и специальными требованиями Режимов приоритет имеют специальные требования.

Соблюдение Режимов является обязательным при осуществлении градостроительной, хозяйственной и иной деятельности. Иные требования к указанной деятельности, установленные действующим законодательством, применяются в части, не противоречащей Режимам.

Общие требования режима использования земель в границах единой зоны регулирования застройки и хозяйственной деятельности ОЗРЗ-1:

1) На территории ОЗРЗ-1 устанавливаются следующие запреты:

1.1. Запрещается размещение объектов, оказывающих негативное воздействие на окружающую среду, I и II категорий в соответствии с Федеральным законом "Об охране окружающей среды".

1.2. Запрещается снос (демонтаж) исторических зданий*.

1.3. Запрет, указанный в пункте 1.2 настоящего раздела Режимов, не распространяется на следующие случаи разборки, демонтажа отдельных строительных конструкций (частей объекта капитального строительства):

разборка, демонтаж отдельных строительных конструкций, аварийное состояние которых установлено в соответствии с требованиями действующих документов по стандартизации (в

том числе межгосударственных стандартов);¹⁵⁷

разборка, демонтаж отдельных строительных конструкций в случае отсутствия технической возможности их сохранения при осуществлении разборки, демонтажа строительных конструкций, аварийное состояние которых установлено в соответствии с требованиями действующих документов по стандартизации (в том числе межгосударственных стандартов);

разборка, демонтаж отдельных строительных конструкций в ходе капитального ремонта, реконструкции исторического здания, влекущих изменение его внешнего облика, допускаемое Режимы.

Правообладатель земельного участка, на котором располагалось историческое здание, образующее ценную историческую среду кварталов и указанное в приложении 1 к Режимам, обязан осуществить его восстановление в случае полной или частичной утраты исторического здания, произошедшей в том числе в результате разборки, демонтажа отдельных строительных конструкций, аварийное состояние которых было установлено в соответствии с требованиями действующих документов по стандартизации (в том числе межгосударственных стандартов), за исключением случаев разборки, демонтажа строительных конструкций в ходе капитального ремонта, реконструкции исторического здания, допускаемых Режимы.

Правообладатель земельного участка, на котором располагалось историческое здание, формирующее уличный фронт, но не образующее ценную историческую среду кварталов и не указанное в приложении 1 к Режимам, обязан осуществить его восстановление в части внешнего облика, воспринимаемого с открытых городских пространств, в случае полкой или частичной утраты исторического здания, произошедшей в том числе в результате разборки, демонтажа отдельных строительных конструкций, аварийное состояние которых было установлено в соответствии с требованиями действующих документов по стандартизации (в том числе межгосударственных стандартов).

В случае полной или частичной утраты исторического здания, произошедшей в результате разборки, демонтажа отдельных строительных конструкций с нарушением требований режимов, правообладатель земельного участка обязан осуществить его восстановление в части внешнего облика.

Восстановление исторического здания осуществляется после получения положительного заключения государственного органа охраны объектов культурного наследия.

1.4. Запрещается изменение внешнего облика исторических зданий, а также восстановленных объектов исторической застройки, за исключением случаев, предусмотренных в настоящем пункте.

В отношении исторических зданий, а также восстановленных объектов исторической застройки может выполняться:

а) увеличение высоты зданий, формирующих внутриквартальную застройку и визуально не воспринимаемых с открытых городских пространств (за исключением исторических зданий, образующих ценную историческую среду кварталов и указанных в приложении 1 к Режимам), при одновременном соблюдении следующих условий:

высота здания, формирующего внутриквартальную застройку и расположенного в границах композиционно завершенных пространств, указанных в приложении 1 к Режимам, или примыкающего к композиционно завершенным пространствам, указанным в приложении 1 к Режимам, не должна превышать отметку конька крыши здания, формирующего уличный фронт и расположенного перед соответствующим зданием;

высота здания, формирующего внутриквартальную застройку, должна обеспечивать отсутствие его визуального восприятия с открытых городских пространств, за исключением случаев, когда уличный фронт сформирован одноэтажными историческими зданиями;

б) устройство мансард с повышением отметки конька не более чем на 1 м:

на зданиях, формирующих уличный фронт, при условии сохранения конфигурации лицевого ската крыши, размеров и конфигурации исторических проемов, расположенных на лицевом скате крыши, а также исторических проемов, визуально воспринимаемых с открытых городских пространств;

на формирующих внутриквартальную застройку исторических зданиях, образующих ценную историческую среду кварталов и указанных в приложении 1 к Режимам, и(или) зданиях,

формирующих внутриквартальную застройку и визуально воспринимаемых с открытых городских пространств, в том числе с частичным изменением конфигурации крыши, при условии сохранения размеров и конфигурации исторических проемов, визуально воспринимаемых с открытых городских пространств;

в) устройство мансард на зданиях, не воспринимаемых с открытых городских пространств, при условии, если соответствующая мансарда не будет восприниматься с открытых городских пространств;

г) перекрытие дворовых пространств, не превышающее существующую отметку конька крыши меньшего из лицевых корпусов, расположенных непосредственно перед соответствующим дворовым пространством (в случае если перекрытие дворовых пространств осуществляется путем устройства скатной конструкции, ее предельная высота не должна превышать существующую отметку конька крыши соответствующего лицевого корпуса более чем на 1 м);

д) локальное изменение архитектурного решения лицевых фасадов после получения положительного заключения государственного органа охраны объектов культурного наследия;

е) изменение дворовых фасадов при условии сохранения их архитектурного решения после получения положительного заключения государственного органа охраны объектов культурного наследия, за исключением случая, если историческое здание образует ценную историческую среду квартала и указано в приложении 1 к Режимам;

ж) локальное изменение дворовых фасадов исторических зданий, образующих ценную историческую среду кварталов и указанных в приложении 1 к Режимам, после получения положительного заключения государственного органа охраны объектов культурного наследия;

з) восстановление утраченных элементов исторического архитектурного решения после получения положительного заключения государственного органа охраны объектов культурного наследия.

1.5. Запрещается устройство оконных, дверных и воротных (арочных) проемов в брандмауэрных стенах, воспринимаемых с открытых городских пространств, за исключением случаев, когда устройство таких проемов предусматривалось историческим архитектурным решением.

1.6. Запрещается размещение на лицевых фасадах инженерного оборудования зданий, а на лицевых фасадах исторических зданий и восстановленных объектов исторической застройки - также антенн и банкоматов.

1.7. Запрещается размещение рекламных и информационных конструкций над открытыми городскими пространствами, а также на крышах зданий, строений, сооружений, за исключением случаев, указанных в приложении 4 к Режимам.

1.8. Запрещается размещение произведений монументального искусства в границах композиционно завершенных пространств, указанных в приложении 1 к Режимам, за исключением восстановления утраченных, а также произведений монументального искусства, перечень которых устанавливается законом Санкт-Петербурга.

2) На территории ОЗРЗ-1 устанавливаются следующие ограничения:

2.1. Строительство, реконструкция зданий, строений, сооружений могут осуществляться при условии обеспечения сохранности примыкающих объектов культурного наследия, выявленных объектов культурного наследия, исторических зданий.

2.2. Ремонт, реконструкция, строительство, допускаемые Режимами, должны предусматривать понижение уровня культурного слоя улиц и дворовых пространств (в пределах, не наносящих ущерба существующей застройке и археологическому слою), восстановление цоколей, отмосток и мощения с дренированием грунта, а также водоотвод от соответствующего здания, строения, сооружения.

Ремонт лицевых фасадов исторических зданий должен предусматривать устранение диссонирующих элементов фасада.

2.3. Устройство мансард на расположенных в границах композиционно завершенных пространств, указанных в приложении 1 к Режимам, или примыкающих к ним зданиях,

формирующих уличный фронт и не¹⁵⁹ являющихся историческими зданиями и восстановленными объектами исторической застройки, может осуществляться при условии сохранения конфигурации лицевого ската крыши. Повышение отметки конька на 1 м не является изменением конфигурации крыши по смыслу настоящего пункта.

Устройство мансард на указанных зданиях с плоской крышей может осуществляться при условии устройства лицевого ската с углом наклона не более 30 градусов.

2.4. Строительство зданий, строений, сооружений, а также реконструкция зданий, строений, сооружений, не являющихся историческими зданиями и восстановленными объектами исторической застройки, может осуществляться с учетом специальных требований, установленных Режимы для соответствующего квартала, но не выше:

а) для уличного фронта максимальная высота рассчитывается с учетом высот меньшего по высоте и большего по высоте из ближайших формирующих уличный фронт соответствующего квартала (уличные фронты, в случае если строящееся, реконструируемое здание, строение, сооружение выходят на несколько улиц) исторических зданий, восстановленных объектов исторической застройки, зданий, являющихся объектами (выявленными объектами) культурного наследия, по следующей формуле:

$H = (I - h) \times 0,65 + h$ (где "H" - рассчитываемая высота здания, строения сооружения (его элемента); "I" - высота большего по высоте из ближайших зданий (его элемента); "h" - высота меньшего по высоте из ближайших зданий (его элемента);

б) для внутриквартальной застройки:

высота объектов капитального строительства, расположенных в границах композиционно завершенных пространств, указанных в приложении 1 к Режимам, или примыкающих к композиционно завершенным пространствам, указанным в приложении 1 к Режимам, не должна превышать отметку конька крыши здания, формирующего уличный фронт и расположенного перед соответствующим объектом капитального строительства (при этом соответствующий объект капитального строительства не должен визуально восприниматься с открытых городских пространств), за исключением случаев, когда уличный фронт сформирован одноэтажными историческими зданиями;

высота иных объектов капитального строительства должна обеспечивать отсутствие их визуального восприятия с открытых городских пространств, за исключением случаев, когда уличный фронт сформирован одноэтажными историческими зданиями.

Высотные ограничения, предусмотренные настоящим пунктом для зданий, формирующих уличный фронт, которые расположены более чем на 1/3 глубины квартала, распространяются на части соответствующих зданий, расположенных в пределах 1/3 глубины квартала (в отношении частей указанных зданий, расположенных более чем на 1/3 глубины квартала, действуют высотные ограничения для внутриквартальной застройки).

2.5. Строительство, реконструкция зданий, строений и сооружений, а также капитальный ремонт исторических зданий, допускаемые Режимы, осуществляются после получения положительного заключения государственного органа охраны объектов культурного наследия.

2.6. Параметры временных (некапитальных) строений, сооружений, размещаемых в границах композиционно завершенных пространств, указанных в приложении 1 к Режимам (за исключением подземных временных строений, сооружений, не имеющих элементов, расположенных над поверхностью земли), не должны превышать следующих значений:

площадь - 40 кв. м для летних кафе и 6 кв. м для иных объектов;

высота - 3,5 м.

Ограничения, установленные в настоящем пункте, не распространяются на случаи установки временных (некапитальных) строений, сооружений на срок проведения публичных мероприятий. В этих случаях установка временных (некапитальных) строений, сооружений осуществляется после получения положительного заключения государственного органа охраны объектов культурного наследия.

2.7. Параметры формата рекламного (информационного) поля отдельно стоящих рекламных и информационных конструкций, за исключением рекламных и информационных тумб, не должны превышать следующих значений:

ширина - 1,8 м;

высота - 1,8 м.

Параметры формата рекламного (информационного) поля рекламных и информационных тумб не должны превышать следующих значений:

ширина - 1,4 м;

высота - 3 м.

2.8. Рекламные и информационные конструкции могут размещаться на фасадах исторических зданий и восстановленных объектов исторической застройки при условии сохранения характеристик исторической среды, указанных в приложении 1 к Режимам, а также соблюдения требований, указанных в пункте 2.9 настоящего раздела Режимов.

2.9. Требования к рекламным и информационным конструкциям, размещаемым на фасадах исторических зданий и восстановленных объектов исторической застройки:

а) суммарная площадь всех рекламных и информационных конструкций на фасаде должна составлять не более 10 кв. м;

б) информационное поле настенных и отнесенных вывесок, настенных указателей информационных конструкций должно выполняться из отдельных элементов (букв, обозначений, декоративных элементов и т.д.) без использования непрозрачной основы (фоновой подложки) для крепления отдельных элементов вывески и не должно нарушать архитектурного решения соответствующего здания, строения, сооружения;

в) выступ внешнего края консольной вывески и блочного консольного указателя от стены не должен превышать 1 м; габаритный размер блочного консольного указателя по высоте - не более 1,5 м; размещение блочных консольных указателей над другими блочными консольными указателями, над консольными вывесками, а также на расстоянии менее 5 м от них не допускается;

г) вывески в витринах не должны нарушать прозрачность остекления соответствующих витрин; не допускаются окраска и покрытие декоративными пленками всей поверхности остекления витрины, замена остекления световыми коробами, установка световых коробов и планшетов, содержащих сведения информационного характера, перед остеклением витрины со стороны улицы.

2.10. Размещение отдельно стоящих рекламных и информационных конструкций в границах композиционно завершенных пространств, указанных в приложении 1 к Режимам, осуществляется после получения положительного заключения государственного органа охраны объектов культурного наследия.

2.11. Установка в границах композиционно завершенных пространств, указанных в приложении 1 к Режимам, малых архитектурных форм стационарного размещения, опор освещения, опор дорожных знаков осуществляется после получения положительного заключения государственного органа охраны объектов культурного наследия.

2.12. Работы по ремонту, замене и(или) восстановлению мощения в границах композиционно завершенных пространств, указанных в приложении 1 к Режимам, производятся после получения положительного заключения государственного органа охраны объектов культурного наследия.

2.13. Ограничения по высоте устанавливаются в соответствии со схемой приложения 2 к Режимам при условии соблюдения запретов (ограничений), установленных Режимами.

Максимальная высота зданий, строений, сооружений – 24/28(37)/28(31) м:

24 – высота уличного фронта до венчающего карниза;

28 – высота уличного фронта до конька (плоской кровли);

(37) – высота уличного фронта до наивысшей точки (с учетом акцента);

28 – высота внутриквартальной застройки;

(31) – высота внутриквартальной застройки до наивысшей точки (с учетом акцента).

(*) Историческое здание - здание, строение, сооружение, не являющееся объектом (выявленным объектом) культурного наследия, относящееся к следующим историческим периодам: в зонах охраны объектов культурного наследия, расположенных в исторически сложившихся центральных районах Санкт-Петербурга, а также в Невском районе Санкт-Петербурга, - построенное до 1917 года (здесь и далее год постройки включительно); в зонах охраны объектов культурного наследия, расположенных за пределами исторически

сложившихся центральных районов Санкт-¹⁶¹Петербурга (за исключением Невского района Санкт-Петербурга), - построенное до 1957 года, деревянное 1-2-этажное здание, строение, сооружение - построенное до 1917 года (год постройки определяется в соответствии с учетно-технической документацией об объектах государственного технического учета и технической инвентаризации).

120. Территория предварительных археологических разведок ЗА 2 (далее - ЗА 2):

120.1 Земельный участок частично расположен в границах зоны.

120.2 Ограничения использования земельного участка устанавливаются в соответствии с Законом Санкт-Петербурга от 24.12.2008 №820-7 "О границах объединенных зон охраны объектов культурного наследия, расположенных на территории Санкт-Петербурга, режимах использования земель и требованиях к градостроительным регламентам в границах указанных зон".

Для территории предварительных археологических разведок устанавливаются специальные ограничения.

Для ЗА 2 - работы, связанные с углублением в грунт более 0,5 м (в том числе новое строительство, реконструкция и капитальный ремонт, прокладка и ремонт инженерных (дренажных) коммуникаций и сооружений, предполагающие выемку грунта, инженерные изыскания, благоустройство территории), производятся только при условии проведения предварительных археологических разведок, обеспечивающих выявление объектов археологического наследия на территории производства работ. Решение об отсутствии необходимости проведения предварительных археологических разведок в ЗА 2 принимается в соответствии с заключением государственного органа охраны объектов культурного наследия.

6. Информация о границах зон с особыми условиями использования территорий, если земельный участок полностью или частично расположен в границах таких зон:

Наименование зоны с особыми условиями использования территории с указанием объекта, в отношении которого установлена такая зона	Перечень координат характерных точек в системе координат, используемой для ведения Единого государственного реестра недвижимости		
	Обозначение (номер) характерной точки	X	Y
Охранная зона канализационных сетей (78:31:0151502:17/171)	1-14	см.Приложение	см.Приложение
Охранная зона канализационных сетей (78:31:0151502:17/172)	1-371,1-4,1-12	см.Приложение	см.Приложение
Охранная зона канализационных сетей (78:31:0151502:17/173)	1-26	см.Приложение	см.Приложение
Охранная зона канализационных сетей (78:31:0151502:17/174)	1-41	см.Приложение	см.Приложение
Охранная зона канализационных сетей (78:31:0151502:17/175)	1-140	см.Приложение	см.Приложение
Охранная зона канализационных сетей (78:31:0151502:17/176)	1-9	см.Приложение	см.Приложение
Охранная зона канализационных сетей (78:31:0151502:17/177)	1-14	см.Приложение	см.Приложение
Охранная зона канализационных сетей (78:31:0151502:17/178)	1-23	см.Приложение	см.Приложение
Охранная зона канализационных сетей (78:31:0151502:17/179)	1-34	см.Приложение	см.Приложение
Охранная зона канализационных сетей (78:31:0151502:17/180)	1-3,1-6775,1-45,1-174	см.Приложение	см.Приложение
Охранная зона подземных кабельных линий электропередачи (78:31:0151502:17/181)	1-602,1-3	см.Приложение	см.Приложение
Охранная зона подземных кабельных	1-50	см.Приложение	см.Приложение

линий электропередачи (78:31:0151502:17/182)	162		
Охранная зона подземных кабельных линий электропередачи (78:31:0151502:17/183)	1-617,1-25,1-10,1-5,1-9	см.Приложение	см.Приложение
Охранная зона подземных кабельных линий электропередачи (78:31:0151502:17/184)	1-19	см.Приложение	см.Приложение
Охранная зона подземных кабельных линий электропередачи (78:31:0151502:17/185)	1-3	см.Приложение	см.Приложение
Охранная зона сетей связи и сооружений связи (78:31:0151502:17/186)	1-8	см.Приложение	см.Приложение
Охранная зона сетей связи и сооружений связи (78:31:0151502:17/187)	1-4	см.Приложение	см.Приложение
Охранная зона сетей связи и сооружений связи (78:31:0151502:17/188)	1-6	см.Приложение	см.Приложение
Охранная зона сетей связи и сооружений связи (78:31:0151502:17/189)	1-110	см.Приложение	см.Приложение
Охранная зона сетей связи и сооружений связи (78:31:0151502:17/190)	1-95	см.Приложение	см.Приложение
Охранная зона сетей связи и сооружений связи (78:31:0151502:17/191)	1-25	см.Приложение	см.Приложение
Охранная зона тепловых сетей (78:31:0151502:17/192)	1-66	см.Приложение	см.Приложение
Охранная зона тепловых сетей (78:31:0151502:17/193)	1-78	см.Приложение	см.Приложение
Охранная зона тепловых сетей (78:31:0151502:17/194)	1-65	см.Приложение	см.Приложение
Охранная зона тепловых сетей (78:31:0151502:17/195)	1-226	см.Приложение	см.Приложение
Охранная зона тепловых сетей (78:31:0151502:17/196)	1-79	см.Приложение	см.Приложение
Охранная зона тепловых сетей (78:31:0151502:17/197)	1-144	см.Приложение	см.Приложение
Охранная зона тепловых сетей (78:31:0151502:17/198)	1-43	см.Приложение	см.Приложение
Техническая и охранная зона метрополитена (78:31:0151502:17/199)	1-9	см.Приложение	см.Приложение
Техническая и охранная зона метрополитена (78:31:0151502:17/200)	1-110	см.Приложение	см.Приложение
Водоохранная зона водного объекта (78:31:0151502:17/201)	1-27	см.Приложение	см.Приложение
Прибрежная защитная полоса водного объекта (78:31:0151502:17/202)	1-25	см.Приложение	см.Приложение
Территория объекта культурного наследия (78:31:0151502:17/203)	1-89	см.Приложение	см.Приложение
Территория объекта культурного наследия (78:31:0151502:17/204)	1-237	см.Приложение	см.Приложение
Территория объекта культурного наследия (78:31:0151502:17/205)	1-17	см.Приложение	см.Приложение
Аренда (78:31:0151502:17/206)	1-8	см.Приложение	см.Приложение
Аренда (78:31:0151502:17/207)	1-14	см.Приложение	см.Приложение
Аренда (78:31:0151502:17/208)	1-4	см.Приложение	см.Приложение
Аренда (78:31:0151502:17/209)	1-14	см.Приложение	см.Приложение
Аренда (78:31:0151502:17/210)	1-13	см.Приложение	см.Приложение
Аренда (78:31:0151502:17/211)	1-10	см.Приложение	см.Приложение
Аренда (78:31:0151502:17/212)	1-5	см.Приложение	см.Приложение

Аренда (78:31:0151502:17/213)	1-20	см.Приложение	см.Приложение
Территория объекта культурного наследия (78:31:0151502:17/214)	1-101	см.Приложение	см.Приложение
Зона регулирования застройки и хозяйственной деятельности (78:31:0151502:17/215)	1-4,1-45,1-89,1-185,1-233	см.Приложение	см.Приложение
Охранная зона канализационных тоннельных коллекторов (78:31:0151502:17/216)	1-28	см.Приложение	см.Приложение
Зона градостроительных ограничений (78:31:0151502:17/217)	1-9	см.Приложение	см.Приложение
Охранная зона канализационных сетей (78:31:0151502:17/218)	1-57,1-4,1-9,1-1808,1-188	см.Приложение	см.Приложение
Право прохода и проезда (78:31:0151502:17/219)	1-30	см.Приложение	см.Приложение
Охранная зона подстанций и других электротехнических сооружений (78:31:0151502:17/220)	1-4,1-4	см.Приложение	см.Приложение
Охранная зона подстанций и других электротехнических сооружений (78:31:0151502:17/221)	1-10	см.Приложение	см.Приложение
Охранная зона подстанций и других электротехнических сооружений (78:31:0151502:17/222)	1-4,1-4	см.Приложение	см.Приложение
Охранная зона подстанций и других электротехнических сооружений (78:31:0151502:17/223)	1-13	см.Приложение	см.Приложение
Охранная зона подстанций и других электротехнических сооружений (78:31:0151502:17/224)	1-4,1-4	см.Приложение	см.Приложение
Охранная зона подстанций и других электротехнических сооружений (78:31:0151502:17/225)	1-9	см.Приложение	см.Приложение
Охранная зона подстанций и других электротехнических сооружений (78:31:0151502:17/226)	1-9	см.Приложение	см.Приложение
Охранная зона подстанций и других электротехнических сооружений (78:31:0151502:17/227)	1-24	см.Приложение	см.Приложение
Зона градостроительных ограничений (78:31:0151502:17/228)	1-36	см.Приложение	см.Приложение
Охранная зона газораспределительной сети (78:31:0151502:17/229)	1-17	см.Приложение	см.Приложение
Охранная зона подземных кабельных линий электропередачи (78:31:0151502:17/230)	1-3	см.Приложение	см.Приложение
Охранная зона газораспределительной сети (78:31:0151502:17/231)	1-7	см.Приложение	см.Приложение
Охранная зона газораспределительной сети (78:31:0151502:17/232)	1-26	см.Приложение	см.Приложение
Охранная зона газораспределительной сети (78:31:0151502:17/233)	1-30	см.Приложение	см.Приложение
Охранная зона газораспределительной сети (78:31:0151502:17/234)	1-17	см.Приложение	см.Приложение
Охранная зона газораспределительной сети (78:31:0151502:17/235)	1-9	см.Приложение	см.Приложение
Охранная зона водопроводных сетей (78:31:0151502:17/236)	1-4	см.Приложение	см.Приложение
Охранная зона водопроводных сетей (78:31:0151502:17/237)	1-226	см.Приложение	см.Приложение
Охранная зона водопроводных сетей (78:31:0151502:17/238)	1-13	см.Приложение	см.Приложение

Право прохода и проезда (78:31:0151502:17/276)	1-8,1-105	см.Приложение	см.Приложение
Право прохода и проезда (78:31:0151502:17/277)	1-8,1-12,1-12,1-4,1-4,1-4,1-4,1-103	см.Приложение	см.Приложение
Субаренда (78:31:0151502:17/278)	1-11	см.Приложение	см.Приложение
Охранная зона объекта электросетевого хозяйства - кабельная сеть наружного освещения 0,4кВ - пл. Восстания (78:31:0151502:17/279)	1-5	см.Приложение	см.Приложение
Охранная зона трансформаторной подстанции №798 (78:31:0151502:17/280)	1-11	см.Приложение	см.Приложение
Охранная зона объекта электросетевого хозяйства - кабельная сеть наружного освещения 0,4кВ -Лиговский пр. (инв.02566) (78:31:0151502:17/281)	1-3,1-7	см.Приложение	см.Приложение
Водоохранная зона Обводного канала (ИД 1243) (78:31:0151502:17/282)	1-22	см.Приложение	см.Приложение
Прибрежная защитная полоса Обводного канала (ИД 1243) (78:31:0151502:17/283)	1-22	см.Приложение	см.Приложение
Водоохранная зона Обводного канала (ИД 1243) (78:31:0151502:17/284)	1-22	см.Приложение	см.Приложение
Прибрежная защитная полоса Обводного канала (ИД 1243) (78:31:0151502:17/285)	1-22	см.Приложение	см.Приложение
Территория объекта культурного наследия регионального значения "Депо Николаевской железной дороги" (78:31:0151502:17/286)	1-40	см.Приложение	см.Приложение
Охранная зона объекта электросетевого хозяйства - КЛ 110 кВ направлением от ПС Центральная (яч. 108) до ПС 110 кВ "Московская товарная" К-186 (78:31:0151502:17/287)	1-78	см.Приложение	см.Приложение
Объединенная зона охраны объектов культурного наследия исторически сложившихся центральных районов Санкт-Петербурга: Единая зона регулирования застройки и хозяйственной деятельности объектов культурного наследия Санкт-Петербурга ОЗРЗ-2(31)	-	-	-
Объединенная зона охраны объектов культурного наследия исторически сложившихся центральных районов Санкт-Петербурга: Единая зона регулирования застройки и хозяйственной деятельности объектов культурного наследия Санкт-Петербурга ОЗРЗ-1(31)	-	-	-
Территория предварительных археологических разведок ЗА 2	-	-	-

7. Информация о границах публичных сервитутов

Информация отсутствует

8. Номер и (или) наименование элемента планировочной структуры, в границах которого расположен земельный участок

-

9. Информация о технических условиях ¹⁶⁶подключения (технологического присоединения) объектов капитального строительства к сетям инженерно-технического обеспечения, определенных с учетом программ комплексного развития систем коммунальной инфраструктуры поселения, городского округа

АО "Теплосеть Санкт-Петербурга", предварительные технические условия подключения к системе теплоснабжения от 28.05.2021 №ЦТП/1151/7-4:
максимальная тепловая нагрузка – данные отсутствуют;
источник теплоснабжения – ТЭЦ ОАО "НПО ЦКТИ";
срок подключения – от 18 до 36 месяцев, окончательный срок определяется на стадии заключения Договора на подключение;
срок действия технических условий – до 01.06.2024.

ГУП "Водоканал Санкт-Петербурга", технические условия подключения объекта капитального строительства к сетям инженерно-технического обеспечения от 04.06.2021 №ИСХ-08525/48:

водоснабжение: подача воды питьевого качества из системы коммунального водоснабжения (максимальная подключаемая нагрузка) общим расходом 41,67 куб. м/час (1000,00 куб. м/сут) (с учетом существующего расхода в соответствии с договором на отпуск питьевой воды, прием сточных вод и загрязняющих веществ от 30.12.2003 №12-27933/00-О, заключенным между ГУП «Водоканал Санкт-Петербурга» и ОАО «РЖД»), а также на нужды пожаротушения (в том числе из резервуаров запаса воды с установкой их на территории земельного участка заказчика) возможна;

водоотведение: сброс бытовых сточных вод (максимальная подключаемая нагрузка) общим расходом 70,83 куб. м/час (1700,0 куб. м/сут) (с учетом существующего расхода в соответствии с договором на отпуск питьевой воды, прием сточных вод и загрязняющих веществ от 30.12.2003 №12-27933/00-О, заключенным между ГУП «Водоканал Санкт-Петербурга» и ОАО «РЖД»), а также поверхностных сточных вод с кровли и прилегающей территории и дренажных вод (максимальная подключаемая нагрузка) общим расходом 116,524 куб. м/ч (с учетом существующего расхода и соответствии с договором на отпуск питьевой воды, прием сточных вод и загрязняющих веществ от 30.12.2003 №12-27933/00-О, заключенным между ГУП «Водоканал Санкт-Петербурга» и ОАО «РЖД») в сети общесплавной коммунальной канализации возможен;

срок подключения объекта капитального строительства к сетям водоснабжения: не более 18 месяцев с даты заключения договора о подключении (технологическом присоединении) к централизованной системе холодного водоснабжения и договора о подключении (технологическом присоединении) к централизованной системе водоотведения;

срок действия технических условий: три года.

10. Реквизиты нормативных правовых актов субъекта Российской Федерации, муниципальных правовых актов, устанавливающих требования к благоустройству территории

Закон Санкт-Петербурга «О благоустройстве в Санкт-Петербурге» от 25.12.2015 №891-180.

11. Информация о красных линиях:

Обозначение (номер) характерной точки	Перечень координат характерных точек в системе координат, используемой для ведения Единого государственного реестра недвижимости	
	X	Y
1	91916.35	116646.94
2	91973.19	116636.64
3	91979.19	116632.22
4	92089.95	116624.91

5	92192.47	116639.43
6	92294.99	116645.87
7	92344.88	116652.73
8	92364.32	116654.01
9	92367.95	116653.41
10	92896.80	116554.29
11	93234.13	116492.10
12	93225.52	116518.10
13	92971.26	116564.97
14	92920.11	116574.34
15	92426.02	116666.94
16	92353.56	116680.13

Сведения о характерных точках границы земельного участка.

Обозначение (номер) характерной точки	Перечень координат характерных точек в системе координат, используемой для ведения Единого государственного реестра недвижимости	
	X	Y
1	93242.84	116483.88
2	93242.87	116483.34
3	93248.44	116470.27
4	93248.74	116469.57
5	93253.81	116468.5
6	93263.41	116466.04
7	93266	116465.36
8	93275.69	116462.56
9	93279.2	116461.69
10	93274.99	116433.89
11	93271.35	116434.49
12	93270.47	116425.78
13	93240.73	116428.39
14	93215.88	116433.23
15	93209.01	116434.2
16	93094.55	116455.13
17	93069.33	116460.9
18	93070.51	116468.37
19	93071.25	116473.53
20	93071.5	116475.3
21	93072.2	116480.19
22	93072.42	116481.63
23	93102.89	116482.17
24	93102.99	116482.94
25	93104.72	116483.83
26	93106.79	116487.15
27	93107.16	116487.76
28	93114.01	116486.45
29	93143.29	116487.56
30	93148.63	116487.73
31	93154.98	116487.96
32	93177.41	116488.76
33	93186.25	116489.56
34	93186.67	116490.62
35	93193.79	116489.36
36	93194	116490.16
37	93194.26	116490.1
38	93204.59	116488.06
39	93205.34	116491.09
40	93223.55	116487.32
41	93224.31	116491.01
42	93224.52	116490.97
43	93232.93	116489.7
44	93232.59	116487.92

Обозначение (номер) характерной точки	Перечень координат характерных точек в системе координат, используемой для ведения Единого государственного реестра недвижимости	
	X	Y
45	93233.23	116486.41
1	93357.65	116486.05
2	93355.08	116471.83
3	93310.54	116479.69
4	93313.05	116493.96
1	93560.17	116249.97
2	93563.01	116265.63
3	93576.4	116263.11
4	93576.49	116265.26
5	93576.62	116268.61
6	93579.55	116268.53
7	93579.75	116269.61
8	93596.36	116268.57
9	93596.04	116264.14
10	93595.88	116262
11	93611.83	116261.07
12	93624.24	116265.02
13	93629.26	116249.58
14	93642.97	116254.2
15	93643.64	116254.86
16	93652.12	116263.94
17	93652.74	116264.64
18	93655.53	116273.33
19	93656.71	116273.08
20	93657.69	116273.67
21	93658.05	116274.8
22	93662.27	116298.35
23	93668.74	116297.28
24	93672.68	116318.4
25	93666.19	116319.57
26	93670.25	116342.38
27	93667.37	116342.87
28	93669.29	116354.42
29	93666.62	116368.59
30	93658.09	116380.09
31	93653.68	116385.33
32	93620	116369.07
33	93581.9	116376.23
34	93582.07	116377.23
35	93573.84	116395.12
36	93570.66	116401.4
37	93570.27	116401.26
38	93570	116401.91
39	93572.24	116402.94
40	93583.72	116407.97
41	93580.45	116415.11

Обозначение (номер) характерной точки	Перечень координат характерных точек в системе координат, используемой для ведения Единого государственного реестра недвижимости	
	X	Y
42	93568.92	116410.2
43	93563.06	116421.74
44	93561.96	116423.24
45	93559.2	116424.08
46	93557.57	116423.26
47	93548.79	116437.32
48	93546.48	116435.97
49	93546.21	116436.22
50	93530.87	116429.65
51	93531.11	116429.21
52	93519.57	116422.01
53	93516.34	116427.15
54	93510.28	116423.44
55	93506.18	116430.03
56	93506.29	116430.6
57	93507.41	116431.33
58	93506.6	116432.68
59	93509.95	116434.71
60	93506.12	116440.91
61	93506.25	116441.5
62	93498.3	116436.86
63	93473.85	116470.31
64	93451.5	116474.7
65	93450.18	116467.39
66	93451.51	116467.19
67	93450.9	116463.93
68	93449.58	116464.11
69	93447.49	116452.59
70	93394.95	116463.1
71	93398.5	116482.47
72	93398.68	116482.44
73	93399.46	116486.91
74	93383.64	116489.66
75	93385.81	116503.13
76	93403.98	116512
77	93400.07	116519.53
78	93400	116522.49
79	93405.41	116528.22
80	93396.26	116545.64
81	93393.91	116544.49
82	93380.28	116571.15
83	93364.13	116563.02
84	93346.57	116554.13
85	93346.06	116554.88
86	93335.73	116548.1
87	93324.51	116570.12

Обозначение (номер) характерной точки	Перечень координат характерных точек в системе координат, используемой для ведения Единого государственного реестра недвижимости	
	X	Y
88	93319.67	116575.57
89	93315.75	116585.56
90	93317.22	116590.46
91	93318.33	116593.19
92	93319.86	116596.9
93	93317.02	116595.71
94	93312.25	116607
95	93310.78	116606.71
96	93280.74	116594.81
97	93268.01	116591.45
98	93260.38	116555.06
99	93259.2	116545.57
100	93253.02	116513.02
101	92902.46	116577.65
102	92855.45	116564.85
103	92624.54	116606.84
104	92366.23	116654.14
105	92344.88	116652.73
106	92294.99	116645.87
107	92192.47	116639.43
108	92089.95	116624.91
109	91979.19	116632.22
110	91973.19	116636.64
111	91916.35	116646.94
112	91894.95	116647.97
113	91894.7	116647.21
114	91894.32	116646.52
115	91893.83	116645.9
116	91893.23	116645.37
117	91892.55	116644.97
118	91891.81	116644.69
119	91891.04	116644.55
120	91888.93	116644.97
121	91884.62	116601.85
122	91883.4	116563.51
123	91885.59	116563.41
124	91885.13	116547.37
125	91883.08	116547.35
126	91873.66	116430.45
127	91875.29	116386.25
128	91893.11	116382.74
129	91929.67	116376
130	91980.9	116366.42
131	92066.17	116351.33
132	92110.4	116346.81
133	92166.96	116350.04

Обозначение (номер) характерной точки	Перечень координат характерных точек в системе координат, используемой для ведения Единого государственного реестра недвижимости	
	X	Y
134	92197.11	116351.45
135	92212.23	116351.29
136	92249.58	116356.32
137	92258.58	116358.24
138	92284.18	116362.17
139	92301.39	116365.75
140	92306.42	116366.36
141	92312.75	116368.62
142	92313.15	116367.65
143	92332.29	116370.68
144	92337.73	116373.53
145	92337.18	116375.21
146	92348.51	116379.01
147	92350.17	116373.99
148	92414.02	116392.33
149	92477.01	116403.3
150	92600.3	116434
151	92640.63	116440.39
152	92668.37	116443.2
153	92685.16	116444.08
154	92798.76	116440.02
155	92840.11	116429.45
156	92968.32	116406.21
157	92969.61	116404.62
158	93005.19	116397.52
159	93051.67	116385.28
160	93106.43	116371.92
161	93139.89	116365.77
162	93151.92	116362.42
163	93162.65	116358.94
164	93200.52	116346.66
165	93298.93	116319.77
166	93486.03	116281.23
167	93482.2	116261.1
168	93490.2	116251.8
169	93495.38	116253.59
170	93500.17	116257.49
171	93501.72	116255.59
172	93503.09	116256.82
173	93501.62	116258.66
174	93501.39	116260.47
175	93519.1	116257.09
176	93518.55	116254.11
177	93538.49	116250.42
178	93538.99	116253.37

Сведения о характерных точках границы части (частей) земельного участка

Учетный номер части: 78:31:0151502:17/171

1	93186.17	116489.79
2	93185.78	116489.93
3	93185.38	116490.04
4	93184.98	116490.12
5	93184.57	116490.17
6	93184.1	116490.18
7	93158.52	116489.55
8	93139.18	116488.17
9	93116.51	116486.55
10	93143.29	116487.56
11	93148.63	116487.73
12	93154.98	116487.96
13	93177.41	116488.76
14	93186.25	116489.56

Сведения о характерных точках границы части (частей) земельного участка

Учетный номер части: 78:31:0151502:17/172

1	92156.04	116634.27
2	92159.56	116633.78
3	92160.08	116633.73
4	92160.49	116633.74
5	92168.6	116634.33
6	92196.08	116629.08
7	92224.02	116625.62
8	92281.64	116619.13
9	92279.56	116603.82
10	92274.92	116591.48
11	92269.11	116591.95
12	92268.7	116591.97
13	92268.29	116591.95
14	92267.88	116591.9
15	92267.47	116591.81
16	92267.08	116591.7
17	92266.69	116591.54
18	92266.32	116591.36
19	92265.97	116591.15
20	92265.63	116590.91
21	92265.32	116590.64
22	92265.22	116590.54
23	92264.94	116590.28
24	92264.66	116589.97
25	92264.4	116589.65
26	92264.17	116589.31
27	92263.97	116588.95
28	92263.8	116588.57
29	92263.66	116588.18
30	92263.55	116587.78
31	92263.48	116587.37
32	92263.44	116586.96
33	92263.44	116586.55

34	92263.47	116586.14
35	92263.53	116585.73
36	92263.63	116585.33
37	92263.76	116584.93
38	92263.92	116584.55
39	92264.11	116584.19
40	92264.34	116583.84
41	92264.59	116583.51
42	92264.86	116583.2
43	92265.16	116582.92
44	92265.49	116582.66
45	92265.83	116582.43
46	92266.19	116582.23
47	92266.57	116582.06
48	92266.96	116581.92
49	92267.36	116581.82
50	92267.76	116581.75
51	92268.18	116581.71
52	92268.59	116581.7
53	92269	116581.73
54	92269.41	116581.8
55	92270.58	116581.8
56	92271.26	116581.75
57	92268.36	116574.03
58	92268.23	116573.63
59	92268.13	116573.23
60	92268.07	116572.82
61	92268.04	116572.41
62	92268.04	116572
63	92268.08	116571.59
64	92268.15	116571.18
65	92268.26	116570.78
66	92268.4	116570.39
67	92268.57	116570.01
68	92268.77	116569.65
69	92269	116569.31
70	92269.26	116568.99
71	92269.54	116568.69
72	92269.85	116568.41
73	92270.18	116568.16
74	92270.53	116567.94
75	92270.89	116567.75
76	92271.27	116567.59
77	92271.67	116567.46
78	92272.07	116567.36
79	92272.56	116567.29
80	92290.3	116565.6
81	92302.6	116564.84
82	92347.97	116555.01
83	92364.67	116552.34
84	92394.05	116546.91

85	92428.79	116541.05
86	92430.95	116538.3
87	92431.22	116537.98
88	92431.52	116537.69
89	92431.83	116537.43
90	92432.17	116537.19
91	92432.53	116536.98
92	92432.9	116536.8
93	92433.28	116536.65
94	92433.68	116536.53
95	92434.09	116536.45
96	92434.5	116536.4
97	92434.91	116536.39
98	92435.32	116536.41
99	92435.73	116536.46
100	92436.14	116536.55
101	92436.53	116536.67
102	92436.92	116536.82
103	92437.29	116537
104	92437.64	116537.21
105	92437.97	116537.46
106	92438.29	116537.73
107	92438.58	116538.02
108	92438.85	116538.34
109	92439.08	116538.67
110	92439.29	116539.03
111	92439.47	116539.4
112	92439.62	116539.79
113	92439.74	116540.18
114	92439.82	116540.59
115	92439.87	116541
116	92439.88	116541.41
117	92439.86	116541.82
118	92439.81	116542.24
119	92440.14	116542.36
120	92440.52	116542.53
121	92440.88	116542.73
122	92441.22	116542.96
123	92441.54	116543.22
124	92441.84	116543.51
125	92442.11	116543.82
126	92442.36	116544.15
127	92442.58	116544.5
128	92442.77	116544.86
129	92442.93	116545.25
130	92443.06	116545.64
131	92443.16	116546.04
132	92443.93	116550.09
133	92445.31	116556.21
134	92459.75	116553.79
135	92461.28	116553.47

136	92461.65	116553.3
137	92462.04	116553.16
138	92462.44	116553.06
139	92462.85	116552.98
140	92463.26	116552.94
141	92463.67	116552.94
142	92464.08	116552.97
143	92464.49	116553.03
144	92464.89	116553.12
145	92465.29	116553.25
146	92465.67	116553.41
147	92466.03	116553.61
148	92466.38	116553.83
149	92466.71	116554.08
150	92467.02	116554.35
151	92467.3	116554.65
152	92467.56	116554.97
153	92467.79	116555.32
154	92467.99	116555.68
155	92468.16	116556.05
156	92468.3	116556.44
157	92468.41	116556.84
158	92468.48	116557.25
159	92468.52	116557.66
160	92468.53	116558.07
161	92468.5	116558.49
162	92468.44	116558.89
163	92468.34	116559.3
164	92468.21	116559.69
165	92468.1	116560
166	92467.94	116560.38
167	92467.75	116560.74
168	92467.53	116561.09
169	92467.28	116561.42
170	92467	116561.73
171	92466.7	116562.01
172	92466.38	116562.27
173	92466.03	116562.5
174	92465.67	116562.7
175	92465.3	116562.87
176	92464.91	116563.01
177	92464.51	116563.12
178	92464.24	116563.17
179	92391.02	116575.46
180	92390.62	116575.57
181	92365.91	116580.22
182	92365.49	116580.29
183	92365.17	116580.36
184	92341.11	116584.33
185	92340.7	116584.38
186	92340.5	116584.39

187	92313.5	116587.94
188	92313.09	116587.97
189	92312.68	116587.98
190	92312.26	116587.94
191	92311.85	116587.88
192	92311.45	116587.78
193	92311.06	116587.65
194	92310.68	116587.49
195	92310.32	116587.29
196	92309.97	116587.07
197	92309.64	116586.82
198	92309.34	116586.54
199	92309.05	116586.24
200	92308.8	116585.91
201	92308.57	116585.57
202	92308.37	116585.2
203	92308.2	116584.83
204	92308.07	116584.44
205	92307.96	116584.04
206	92307.89	116583.63
207	92307.85	116583.22
208	92307.85	116582.81
209	92307.88	116582.39
210	92307.95	116581.99
211	92308.05	116581.58
212	92308.18	116581.19
213	92308.34	116580.81
214	92308.54	116580.45
215	92308.76	116580.1
216	92309.01	116579.77
217	92309.29	116579.47
218	92309.59	116579.18
219	92309.92	116578.93
220	92310.26	116578.7
221	92310.62	116578.5
222	92333.54	116575.22
223	92333.45	116574.96
224	92314.94	116577.62
225	92296.03	116579.7
226	92296.14	116581.58
227	92296.31	116583.18
228	92296.45	116583.59
229	92296.54	116583.99
230	92296.6	116584.38
231	92296.63	116584.83
232	92296.62	116584.99
233	92296.62	116585.25
234	92296.59	116585.57
235	92296.55	116585.82
236	92296.52	116585.97
237	92296.42	116586.38

238	92296.32	116586.65
239	92296.26	116586.81
240	92289.57	116603.23
241	92291.53	116617.6
242	92339.97	116608.02
243	92495.09	116580.66
244	92591.15	116562.15
245	92690.81	116543.99
246	92755.54	116532
247	92806.87	116522.6
248	92828.26	116518.53
249	92827.89	116518.18
250	92827.63	116517.86
251	92827.39	116517.52
252	92827.18	116517.17
253	92826.99	116516.8
254	92826.84	116516.41
255	92826.74	116516.07
256	92778.05	116524.94
257	92750.6	116530.01
258	92744.19	116531.12
259	92730.97	116533.66
260	92727.03	116534.28
261	92721.47	116535.25
262	92716.3	116536.5
263	92705.65	116538.65
264	92705.24	116538.71
265	92704.83	116538.74
266	92704.42	116538.74
267	92704	116538.7
268	92703.6	116538.63
269	92703.2	116538.52
270	92702.81	116538.39
271	92702.43	116538.22
272	92702.07	116538.02
273	92701.72	116537.79
274	92701.4	116537.53
275	92701.1	116537.25
276	92700.82	116536.95
277	92700.57	116536.62
278	92700.35	116536.27
279	92700.15	116535.9
280	92699.99	116535.52
281	92699.86	116535.13
282	92699.76	116534.73
283	92699.7	116534.32
284	92699.66	116533.91
285	92699.67	116533.5
286	92699.71	116533.09
287	92699.78	116532.68
288	92699.88	116532.28

289	92700.02	116531.89
290	92700.19	116531.51
291	92700.39	116531.15
292	92700.62	116530.81
293	92700.87	116530.48
294	92701.15	116530.18
295	92701.46	116529.9
296	92701.79	116529.65
297	92702.14	116529.43
298	92702.5	116529.24
299	92702.88	116529.07
300	92703.27	116528.94
301	92703.67	116528.84
302	92714.17	116526.73
303	92719.38	116525.47
304	92725.35	116524.42
305	92729.23	116523.82
306	92742.41	116521.28
307	92748.84	116520.17
308	92776.24	116515.11
309	92829.32	116505.43
310	92829.73	116505.38
311	92830.15	116505.35
312	92830.56	116505.36
313	92830.97	116505.41
314	92831.38	116505.49
315	92831.77	116505.6
316	92832.16	116505.74
317	92832.54	116505.92
318	92832.89	116506.13
319	92833.23	116506.36
320	92833.55	116506.62
321	92833.85	116506.91
322	92834.12	116507.22
323	92834.37	116507.56
324	92834.58	116507.91
325	92834.77	116508.28
326	92834.93	116508.66
327	92835	116508.9
328	92835.08	116509.13
329	92843.59	116507.71
330	92844	116507.66
331	92844.42	116507.64
332	92844.83	116507.66
333	92845.24	116507.71
334	92845.65	116507.79
335	92846.04	116507.91
336	92846.43	116508.06
337	92846.8	116508.24
338	92847.15	116508.45
339	92847.49	116508.69

340	92847.8	116508.96
341	92848.1	116509.25
342	92848.36	116509.57
343	92848.6	116509.9
344	92848.82	116510.26
345	92849	116510.63
346	92849.15	116511.01
347	92849.27	116511.41
348	92849.31	116511.61
349	92849.93	116514.54
350	92902.66	116505.97
351	93070	116474.05
352	93071.29	116473.82
353	93071.5	116475.3
354	93072.2	116480.19
355	93072.42	116481.63
356	93082.96	116481.82
357	93071.86	116483.88
358	92904.47	116515.81
359	92846.89	116525.16
360	92808.69	116532.44
361	92757.35	116541.83
362	92692.61	116553.83
363	92592.98	116571.98
364	92496.92	116590.49
365	92341.76	116617.86
366	92288.26	116628.44
367	92287.98	116628.48
368	92225.21	116635.55
369	92197.58	116638.97
370	92194.48	116639.55
371	92192.47	116639.43
1	92280.02	116576.62
2	92281.63	116580.91
3	92286.07	116580.55
4	92285.82	116576.09
1	92343.44	116573.32
2	92361.66	116570.85
3	92362.63	116570.55
4	92363.02	116570.41
5	92363.42	116570.3
6	92363.82	116570.22
7	92364.24	116570.17
8	92364.65	116570.16
9	92365.06	116570.19
10	92365.37	116570.15
11	92386.35	116566.25
12	92387.49	116565.86

Сведения о характерных точках границы части (частей) земельного участка
Учетный номер части: 78:31:0151502:17/173

1	93119.1	116450.64
2	93119.19	116450.19
3	93119.29	116449.79
4	93119.43	116449.4
5	93119.6	116449.03
6	93119.8	116448.66
7	93120.03	116448.32
8	93120.28	116447.99
9	93120.57	116447.69
10	93120.87	116447.41
11	93121.2	116447.16
12	93121.55	116446.94
13	93121.91	116446.75
14	93122.29	116446.58
15	93122.68	116446.45
16	93123.08	116446.35
17	93123.42	116446.3
18	93153.13	116442.35
19	93163.89	116440.6
20	93183.74	116437.81
21	93198.2	116435.07
22	93198.48	116435.03
23	93215.61	116432.78
24	93225.99	116431.26
25	93215.88	116433.23
26	93209.01	116434.2

Сведения о характерных точках границы части (частей) земельного участка

Учетный номер части: 78:31:0151502:17/174

1	91877.95	116483.68
2	91883.23	116483.55
3	91883.64	116483.56
4	91884.05	116483.6
5	91884.46	116483.67
6	91884.86	116483.78
7	91885.25	116483.92
8	91885.62	116484.09
9	91885.98	116484.29
10	91886.33	116484.52
11	91886.65	116484.78
12	91886.95	116485.07
13	91887.22	116485.38
14	91887.47	116485.71
15	91887.69	116486.05
16	91887.88	116486.42
17	91888.04	116486.8
18	91888.17	116487.2
19	91888.27	116487.6
20	91888.33	116488.01
21	91888.36	116488.42
22	91888.35	116488.83

23	91888.31	116489.24
24	91888.24	116489.65
25	91888.13	116490.05
26	91887.99	116490.44
27	91887.82	116490.81
28	91887.61	116491.17
29	91887.38	116491.52
30	91887.12	116491.84
31	91886.84	116492.14
32	91886.53	116492.41
33	91886.2	116492.66
34	91885.85	116492.88
35	91885.48	116493.07
36	91885.1	116493.23
37	91884.71	116493.36
38	91884.31	116493.46
39	91883.9	116493.52
40	91883.49	116493.55
41	91878.76	116493.69

Сведения о характерных точках границы части (частей) земельного участка
Учетный номер части: 78:31:0151502:17/175

1	91875.5	116453.22
2	91883.92	116452.36
3	91884.57	116452.22
4	91885.2	116447.41
5	91885.4	116444.72
6	91885.26	116444.54
7	91884.9	116444.36
8	91884.55	116444.14
9	91884.21	116443.89
10	91883.9	116443.62
11	91883.61	116443.33
12	91883.35	116443.01
13	91883.12	116442.67
14	91882.91	116442.31
15	91882.74	116441.93
16	91882.59	116441.55
17	91882.48	116441.15
18	91882.4	116440.74
19	91882.36	116440.33
20	91882.35	116439.92
21	91882.37	116439.51
22	91882.43	116439.1
23	91882.52	116438.69
24	91884.79	116431.11
25	91885.24	116424.5
26	91885.29	116424.09
27	91885.37	116423.68
28	91885.51	116423.18
29	91888.21	116415.51

30	91888.36	116415.13
31	91888.54	116414.76
32	91888.76	116414.4
33	91889	116414.07
34	91889.27	116413.75
35	91889.56	116413.46
36	91889.88	116413.2
37	91890.22	116412.96
38	91890.57	116412.75
39	91890.95	116412.57
40	91891.33	116412.43
41	91891.73	116412.31
42	91892.13	116412.23
43	91892.54	116412.18
44	91892.96	116412.17
45	91893.37	116412.18
46	91893.75	116412.23
47	91897.18	116407.04
48	91897.42	116406.71
49	91897.69	116406.39
50	91897.98	116406.1
51	91898.15	116405.96
52	91903.43	116401.56
53	91903.76	116401.31
54	91904.11	116401.09
55	91904.48	116400.9
56	91904.86	116400.73
57	91905.25	116400.6
58	91905.65	116400.5
59	91906.06	116400.44
60	91906.47	116400.41
61	91906.88	116400.41
62	91907.29	116400.45
63	91907.7	116400.52
64	91908.1	116400.63
65	91908.49	116400.77
66	91908.87	116400.93
67	91909.23	116401.13
68	91909.57	116401.36
69	91909.9	116401.62
70	91910.2	116401.9
71	91910.48	116402.21
72	91910.73	116402.54
73	91910.95	116402.89
74	91911.14	116403.25
75	91911.31	116403.63
76	91911.44	116404.02
77	91911.53	116404.42
78	91911.6	116404.83
79	91911.63	116405.25
80	91911.63	116405.66

81	91911.59	116406.07
82	91911.52	116406.48
83	91911.41	116406.88
84	91911.27	116407.27
85	91911.1	116407.64
86	91910.9	116408
87	91910.68	116408.35
88	91910.42	116408.67
89	91910.14	116408.97
90	91909.83	116409.25
91	91905.11	116413.17
92	91900.99	116419.42
93	91897.73	116426.3
94	91894.44	116433.75
95	91893.74	116436.09
96	91893.86	116436.72
97	91894.17	116436.99
98	91894.46	116437.29
99	91894.72	116437.61
100	91894.95	116437.95
101	91895.16	116438.31
102	91895.33	116438.68
103	91895.48	116439.07
104	91895.59	116439.47
105	91895.67	116439.87
106	91895.71	116440.28
107	91895.72	116440.7
108	91895.71	116440.99
109	91895.16	116448.3
110	91895.13	116448.57
111	91894.62	116452.45
112	91895.55	116454.95
113	91895.68	116455.35
114	91895.77	116455.75
115	91895.83	116456.16
116	91895.86	116456.57
117	91895.85	116456.98
118	91895.81	116457.39
119	91895.74	116457.8
120	91895.63	116458.2
121	91895.49	116458.59
122	91895.31	116458.96
123	91895.11	116459.32
124	91894.88	116459.67
125	91894.62	116459.99
126	91894.33	116460.29
127	91894.02	116460.56
128	91893.69	116460.81
129	91893.34	116461.03
130	91892.98	116461.22
131	91892.6	116461.38

132	91892.2	116461.51
133	91891.8	116461.6
134	91891.44	116461.65
135	91891.11	116461.83
136	91890.73	116461.99
137	91890.34	116462.13
138	91889.94	116462.22
139	91889.5	116462.29
140	91876.35	116463.77

Сведения о характерных точках границы части (частей) земельного участка

Учетный номер части: 78:31:0151502:17/176

1	93560.38	116251.15
2	93560.01	116251.13
3	93559.6	116251.08
4	93559.2	116251
5	93558.8	116250.88
6	93558.42	116250.73
7	93558.05	116250.55
8	93557.75	116250.36
9	93560.17	116249.97

Сведения о характерных точках границы части (частей) земельного участка

Учетный номер части: 78:31:0151502:17/177

1	93538.23	116250.47
2	93536.83	116250.93
3	93535.3	116251.29
4	93534.96	116251.51
5	93534.59	116251.71
6	93534.21	116251.87
7	93533.82	116252.01
8	93533.42	116252.11
9	93533.01	116252.17
10	93532.6	116252.21
11	93532.19	116252.21
12	93531.78	116252.17
13	93531.37	116252.1
14	93530.62	116251.88

Сведения о характерных точках границы части (частей) земельного участка

Учетный номер части: 78:31:0151502:17/178

1	93525.54	116252.82
2	93525.48	116253.07
3	93525.35	116253.46
4	93525.19	116253.84
5	93525.01	116254.21
6	93524.79	116254.56
7	93524.54	116254.9
8	93524.27	116255.21
9	93523.97	116255.49
10	93523.65	116255.76

11	93523.31	116255.99
12	93522.96	116256.2
13	93522.58	116256.37
14	93522.19	116256.52
15	93521.8	116256.63
16	93521.39	116256.7
17	93520.98	116256.75
18	93520.57	116256.76
19	93520.15	116256.74
20	93519.74	116256.68
21	93519.34	116256.59
22	93518.99	116256.47
23	93518.55	116254.11

Сведения о характерных точках границы части (частей) земельного участка
Учетный номер части: 78:31:0151502:17/179

1	93507.94	116259.22
2	93507.61	116259.62
3	93507.32	116259.92
4	93507	116260.18
5	93506.67	116260.42
6	93506.31	116260.64
7	93505.94	116260.82
8	93505.56	116260.97
9	93505.16	116261.09
10	93504.76	116261.17
11	93504.35	116261.22
12	93503.93	116261.24
13	93503.52	116261.22
14	93503.11	116261.17
15	93502.71	116261.09
16	93502.31	116260.97
17	93501.93	116260.82
18	93501.32	116260.67
19	93500.86	116260.19
20	93500.55	116259.92
21	93500.25	116259.63
22	93499.99	116259.31
23	93499.75	116258.98
24	93499.53	116258.62
25	93499.35	116258.25
26	93499.2	116257.87
27	93499.08	116257.47
28	93499	116257.07
29	93498.94	116256.49
30	93500.17	116257.49
31	93501.72	116255.59
32	93503.09	116256.82
33	93501.62	116258.66
34	93501.39	116260.47

Сведения о характерных точках границы части (частей) земельного участка

Учетный номер части: 78:31:0151502:17/180

1	92461.93	116475.47
2	92469.31	116474.17
3	92461.78	116473.87
1	93596.31	116267.87
2	93598.66	116268.2
3	93617.82	116269.96
4	93619.07	116266.69
5	93619.13	116266.55
6	93619.19	116266.41
7	93619.25	116266.27
8	93619.32	116266.14
9	93619.39	116266
10	93619.47	116265.87
11	93619.55	116265.74
12	93619.64	116265.62
13	93619.73	116265.49
14	93619.82	116265.37
15	93619.9	116265.27
16	93620.01	116265.14
17	93620.12	116265.02
18	93620.22	116264.92
19	93620.33	116264.81
20	93620.44	116264.71
21	93620.56	116264.61
22	93620.68	116264.51
23	93620.8	116264.42
24	93621.31	116264.09
25	93624.24	116265.02
26	93624.72	116263.55
27	93625.13	116263.67
28	93625.27	116263.71
29	93625.41	116263.76
30	93625.55	116263.81
31	93625.69	116263.87
32	93625.82	116263.93
33	93625.95	116263.99
34	93626.08	116264.06
35	93626.21	116264.13
36	93626.34	116264.2
37	93626.47	116264.28
38	93626.59	116264.37
39	93626.71	116264.45
40	93626.83	116264.54
41	93626.94	116264.63
42	93627.05	116264.73
43	93627.16	116264.83
44	93627.27	116264.93
45	93627.37	116265.04
46	93627.47	116265.15
47	93627.57	116265.26

48	93627.66	116265.37
49	93627.75	116265.49
50	93627.83	116265.61
51	93627.92	116265.73
52	93628	116265.86
53	93628.07	116265.98
54	93628.14	116266.11
55	93628.21	116266.24
56	93628.27	116266.37
57	93628.33	116266.51
58	93628.39	116266.65
59	93628.44	116266.78
60	93628.49	116266.92
61	93628.53	116267.06
62	93628.57	116267.21
63	93628.61	116267.35
64	93628.64	116267.49
65	93628.67	116267.64
66	93628.69	116267.78
67	93628.71	116267.93
68	93628.72	116268.08
69	93628.73	116268.23
70	93628.74	116268.37
71	93628.74	116268.52
72	93628.73	116268.67
73	93628.72	116268.81
74	93628.71	116268.96
75	93628.7	116269.11
76	93628.67	116269.25
77	93628.65	116269.4
78	93628.62	116269.54
79	93628.59	116269.69
80	93628.55	116269.83
81	93628.51	116269.97
82	93628.46	116270.11
83	93628.41	116270.25
84	93628.27	116270.61
85	93633.36	116270.85
86	93633.51	116270.86
87	93633.65	116270.87
88	93633.8	116270.89
89	93633.94	116270.91
90	93634.08	116270.94
91	93634.23	116270.96
92	93634.37	116271
93	93634.51	116271.04
94	93634.65	116271.08
95	93634.78	116271.12
96	93634.92	116271.17
97	93635.06	116271.23
98	93635.19	116271.29

99	93635.32	116271.35
100	93635.45	116271.41
101	93635.58	116271.48
102	93635.71	116271.56
103	93635.83	116271.63
104	93635.95	116271.71
105	93636.07	116271.8
106	93636.19	116271.88
107	93636.3	116271.98
108	93636.41	116272.07
109	93636.52	116272.17
110	93636.68	116272.32
111	93636.83	116272.48
112	93636.93	116272.59
113	93637.02	116272.7
114	93637.11	116272.81
115	93637.19	116272.93
116	93637.28	116273.05
117	93637.36	116273.17
118	93637.43	116273.29
119	93637.51	116273.42
120	93637.57	116273.55
121	93637.64	116273.68
122	93637.7	116273.81
123	93637.76	116273.95
124	93637.81	116274.08
125	93637.86	116274.22
126	93637.91	116274.36
127	93637.95	116274.5
128	93637.98	116274.64
129	93638.02	116274.78
130	93638.04	116274.92
131	93638.07	116275.07
132	93638.09	116275.21
133	93638.93	116281.81
134	93639.83	116287.93
135	93639.85	116288.07
136	93639.86	116288.22
137	93639.87	116288.36
138	93639.88	116288.51
139	93639.88	116288.66
140	93639.88	116288.8
141	93639.87	116288.95
142	93639.86	116289.09
143	93639.85	116289.24
144	93639.83	116289.38
145	93639.81	116289.52
146	93639.78	116289.67
147	93639.75	116289.81
148	93639.71	116289.95
149	93639.67	116290.09

150	93639.63	116290.23
151	93639.58	116290.37
152	93639.53	116290.5
153	93639.47	116290.64
154	93639.41	116290.77
155	93639.35	116290.9
156	93639.28	116291.03
157	93639.21	116291.16
158	93639.13	116291.28
159	93639.06	116291.4
160	93638.97	116291.52
161	93638.89	116291.64
162	93638.8	116291.76
163	93638.71	116291.87
164	93638.61	116291.98
165	93638.51	116292.09
166	93638.41	116292.19
167	93638.31	116292.29
168	93638.2	116292.39
169	93638.09	116292.49
170	93637.98	116292.58
171	93637.86	116292.67
172	93637.74	116292.75
173	93637.62	116292.83
174	93637.5	116292.91
175	93637.38	116292.98
176	93637.25	116293.06
177	93637.12	116293.12
178	93636.99	116293.19
179	93636.86	116293.24
180	93636.72	116293.3
181	93636.59	116293.35
182	93636.45	116293.4
183	93636.31	116293.44
184	93636.17	116293.48
185	93636.03	116293.52
186	93635.89	116293.55
187	93635.74	116293.58
188	93635.6	116293.6
189	93635.46	116293.62
190	93635.31	116293.63
191	93635.17	116293.64
192	93635.02	116293.65
193	93634.87	116293.65
194	93634.73	116293.65
195	93634.58	116293.64
196	93634.44	116293.63
197	93634.29	116293.62
198	93634.15	116293.6
199	93634.01	116293.58
200	93633.86	116293.55

201	93633.72	116293.52
202	93633.58	116293.48
203	93633.44	116293.44
204	93633.3	116293.4
205	93633.16	116293.35
206	93633.03	116293.3
207	93632.89	116293.24
208	93632.76	116293.18
209	93632.63	116293.12
210	93632.5	116293.05
211	93632.37	116292.98
212	93632.25	116292.9
213	93632.13	116292.83
214	93632.01	116292.74
215	93631.89	116292.66
216	93631.77	116292.57
217	93631.66	116292.48
218	93631.55	116292.38
219	93631.44	116292.28
220	93631.34	116292.18
221	93631.24	116292.08
222	93631.14	116291.97
223	93631.04	116291.86
224	93630.95	116291.75
225	93630.86	116291.63
226	93630.78	116291.51
227	93630.7	116291.39
228	93630.62	116291.27
229	93630.55	116291.15
230	93630.47	116291.02
231	93630.41	116290.89
232	93630.34	116290.76
233	93630.29	116290.63
234	93630.23	116290.49
235	93630.18	116290.36
236	93630.13	116290.22
237	93630.09	116290.08
238	93630.05	116289.94
239	93630.01	116289.8
240	93629.98	116289.66
241	93629.95	116289.51
242	93629.93	116289.37
243	93629.02	116283.12
244	93628.7	116280.64
245	93625.42	116280.73
246	93625.08	116280.96
247	93624.95	116281.04
248	93624.83	116281.11
249	93624.7	116281.18
250	93624.57	116281.25
251	93624.43	116281.31

252	93624.3	116281.36
253	93624.16	116281.42
254	93624.02	116281.47
255	93623.88	116281.51
256	93623.74	116281.55
257	93623.6	116281.59
258	93623.46	116281.62
259	93623.31	116281.65
260	93623.17	116281.68
261	93623.02	116281.7
262	93622.87	116281.71
263	93622.73	116281.72
264	93622.58	116281.73
265	93622.43	116281.73
266	93622.29	116281.73
267	93622.14	116281.73
268	93621.92	116281.71
269	93621.7	116281.68
270	93621.56	116281.66
271	93621.41	116281.63
272	93621.27	116281.6
273	93621.12	116281.56
274	93620.98	116281.52
275	93620.84	116281.48
276	93620.7	116281.43
277	93620.57	116281.38
278	93620.43	116281.32
279	93620.3	116281.26
280	93620.17	116281.2
281	93620.04	116281.13
282	93619.91	116281.06
283	93619.78	116280.98
284	93619.66	116280.9
285	93619.54	116280.82
286	93619.42	116280.73
287	93619.3	116280.64
288	93619.19	116280.55
289	93619.08	116280.45
290	93618.97	116280.35
291	93618.72	116280.09
292	93602.93	116278.63
293	93601	116278.59
294	93600.66	116278.81
295	93600.53	116278.88
296	93600.4	116278.95
297	93600.27	116279.02
298	93600.14	116279.08
299	93600.01	116279.14
300	93599.87	116279.2
301	93599.73	116279.25
302	93599.59	116279.3

303	93599.45	116279.34
304	93599.31	116279.38
305	93599.17	116279.41
306	93599.02	116279.44
307	93598.88	116279.47
308	93598.73	116279.49
309	93598.59	116279.5
310	93598.44	116279.52
311	93598.29	116279.53
312	93598.14	116279.53
313	93598	116279.53
314	93597.85	116279.53
315	93597.7	116279.52
316	93597.56	116279.5
317	93597.41	116279.49
318	93597.27	116279.46
319	93597.08	116279.43
320	93596.83	116279.37
321	93596.69	116279.33
322	93596.55	116279.29
323	93596.41	116279.24
324	93596.27	116279.19
325	93596.14	116279.14
326	93596	116279.08
327	93595.87	116279.02
328	93595.74	116278.95
329	93595.61	116278.88
330	93595.48	116278.8
331	93595.36	116278.73
332	93595.24	116278.64
333	93595.12	116278.56
334	93595	116278.47
335	93594.89	116278.38
336	93594.77	116278.28
337	93594.67	116278.18
338	93594.56	116278.08
339	93594.25	116277.74
340	93588.07	116277
341	93580.95	116276.45
342	93581.91	116282.38
343	93581.93	116282.53
344	93581.95	116282.67
345	93581.96	116282.82
346	93581.97	116282.97
347	93581.97	116283.11
348	93581.97	116283.26
349	93581.97	116283.41
350	93581.96	116283.56
351	93581.94	116283.7
352	93581.93	116283.85
353	93581.9	116284

354	93581.88	116284.14
355	93581.85	116284.29
356	93581.81	116284.43
357	93581.77	116284.57
358	93581.73	116284.71
359	93581.68	116284.85
360	93581.63	116284.99
361	93581.58	116285.13
362	93581.52	116285.26
363	93581.45	116285.39
364	93581.39	116285.53
365	93581.32	116285.66
366	93581.24	116285.78
367	93581.14	116285.94
368	93580.99	116286.15
369	93580.9	116286.27
370	93580.81	116286.38
371	93580.72	116286.49
372	93580.62	116286.6
373	93580.51	116286.71
374	93580.41	116286.81
375	93580.3	116286.91
376	93580.19	116287.01
377	93580.07	116287.1
378	93579.96	116287.19
379	93579.84	116287.28
380	93579.72	116287.36
381	93579.59	116287.44
382	93579.46	116287.52
383	93579.34	116287.59
384	93579.2	116287.66
385	93579.07	116287.72
386	93578.94	116287.78
387	93578.8	116287.84
388	93578.66	116287.89
389	93578.52	116287.94
390	93578.38	116287.98
391	93578.24	116288.02
392	93571.8	116289.71
393	93571.86	116290.06
394	93572.82	116295.13
395	93573.31	116297.15
396	93573.39	116297.56
397	93573.41	116297.7
398	93573.43	116297.85
399	93573.44	116298
400	93573.45	116298.14
401	93573.45	116298.29
402	93573.45	116298.43
403	93573.44	116298.58
404	93573.43	116298.72

405	93573.42	116298.87
406	93573.4	116299.01
407	93573.38	116299.16
408	93573.35	116299.3
409	93573.32	116299.45
410	93573.29	116299.59
411	93573.25	116299.73
412	93573.21	116299.87
413	93573.16	116300.01
414	93573.11	116300.14
415	93573.06	116300.28
416	93573	116300.41
417	93572.93	116300.54
418	93572.87	116300.67
419	93572.8	116300.8
420	93572.72	116300.93
421	93572.65	116301.05
422	93572.56	116301.17
423	93572.48	116301.29
424	93572.39	116301.41
425	93572.3	116301.52
426	93572.21	116301.63
427	93572.11	116301.74
428	93572.01	116301.85
429	93571.9	116301.95
430	93571.8	116302.05
431	93571.69	116302.14
432	93571.57	116302.24
433	93571.46	116302.33
434	93571.34	116302.41
435	93571.22	116302.49
436	93571.1	116302.57
437	93570.97	116302.65
438	93570.84	116302.72
439	93570.72	116302.79
440	93570.58	116302.85
441	93570.45	116302.91
442	93570.32	116302.97
443	93570.18	116303.02
444	93570.04	116303.07
445	93569.9	116303.12
446	93569.76	116303.16
447	93569.63	116303.19
448	93569.48	116303.22
449	93569.34	116303.25
450	93569.19	116303.28
451	93569.05	116303.3
452	93568.9	116303.31
453	93568.76	116303.32
454	93568.61	116303.33
455	93568.47	116303.33

456	93568.32	116303.33
457	93568.17	116303.32
458	93568.03	116303.31
459	93567.88	116303.3
460	93567.74	116303.28
461	93567.59	116303.26
462	93567.45	116303.23
463	93567.31	116303.2
464	93567.17	116303.16
465	93567.03	116303.13
466	93566.89	116303.08
467	93566.75	116303.03
468	93566.61	116302.98
469	93566.48	116302.93
470	93566.34	116302.87
471	93566.21	116302.8
472	93566.08	116302.74
473	93565.96	116302.67
474	93565.83	116302.59
475	93565.71	116302.51
476	93565.59	116302.43
477	93565.47	116302.35
478	93565.35	116302.26
479	93565.24	116302.17
480	93565.13	116302.07
481	93565.02	116301.97
482	93564.92	116301.87
483	93564.81	116301.77
484	93564.71	116301.66
485	93564.62	116301.55
486	93564.53	116301.43
487	93564.44	116301.32
488	93564.35	116301.2
489	93564.27	116301.08
490	93564.19	116300.96
491	93564.12	116300.83
492	93564.05	116300.7
493	93563.98	116300.57
494	93563.92	116300.44
495	93563.86	116300.31
496	93563.8	116300.17
497	93563.75	116300.04
498	93563.7	116299.9
499	93563.59	116299.51
500	93563.03	116297.19
501	93562.93	116296.64
502	93559.08	116297.25
503	93558.82	116297.69
504	93558.59	116298.04
505	93558.34	116298.36
506	93558.06	116298.67

507	93557.75	116298.95
508	93557.43	116299.2
509	93557.08	116299.43
510	93556.72	116299.62
511	93556.34	116299.79
512	93555.95	116299.92
513	93555.55	116300.02
514	93555.14	116300.09
515	93554.73	116300.13
516	93554.31	116300.13
517	93553.9	116300.09
518	93553.49	116300.02
519	93553.09	116299.92
520	93552.7	116299.79
521	93552.32	116299.62
522	93551.96	116299.43
523	93551.61	116299.2
524	93551.29	116298.95
525	93550.92	116298.59
526	93548.12	116299.06
527	93541.77	116300.38
528	93542.16	116302.2
529	93542.32	116303.1
530	93542.34	116303.24
531	93542.36	116303.39
532	93542.38	116303.53
533	93542.39	116303.68
534	93542.4	116303.83
535	93542.4	116303.97
536	93542.4	116304.12
537	93542.39	116304.26
538	93542.38	116304.41
539	93542.37	116304.55
540	93542.35	116304.7
541	93542.32	116304.84
542	93542.3	116304.99
543	93542.27	116305.13
544	93542.23	116305.27
545	93542.19	116305.41
546	93542.15	116305.55
547	93542.1	116305.69
548	93542.05	116305.83
549	93541.99	116305.96
550	93541.93	116306.09
551	93541.87	116306.23
552	93541.8	116306.36
553	93541.73	116306.48
554	93541.65	116306.61
555	93541.58	116306.73
556	93541.49	116306.85
557	93541.41	116306.97

558	93541.32	116307.09
559	93541.23	116307.2
560	93541.13	116307.31
561	93541.03	116307.42
562	93540.93	116307.52
563	93540.83	116307.62
564	93540.72	116307.72
565	93540.61	116307.82
566	93540.49	116307.91
567	93540.38	116308
568	93540.26	116308.08
569	93540.14	116308.17
570	93540.02	116308.24
571	93539.89	116308.32
572	93539.76	116308.39
573	93539.63	116308.46
574	93539.5	116308.52
575	93539.37	116308.58
576	93539.23	116308.63
577	93539.1	116308.69
578	93538.96	116308.73
579	93538.82	116308.78
580	93538.68	116308.82
581	93538.54	116308.85
582	93538.39	116308.88
583	93538.25	116308.91
584	93538.11	116308.93
585	93537.96	116308.95
586	93537.81	116308.96
587	93537.67	116308.97
588	93537.52	116308.98
589	93537.38	116308.98
590	93537.23	116308.98
591	93537.09	116308.97
592	93536.94	116308.96
593	93536.79	116308.94
594	93536.65	116308.92
595	93536.51	116308.9
596	93536.36	116308.87
597	93536.22	116308.84
598	93535.83	116308.73
599	93535.44	116308.58
600	93535.15	116308.44
601	93532.19	116308.88
602	93531.78	116308.92
603	93531.37	116308.93
604	93531.22	116308.92
605	93531.08	116308.92
606	93530.93	116308.9
607	93530.79	116308.88
608	93530.64	116308.86

609	93530.5	116308.84
610	93530.35	116308.81
611	93530.21	116308.77
612	93530.07	116308.73
613	93529.93	116308.69
614	93529.79	116308.64
615	93529.66	116308.59
616	93529.52	116308.54
617	93529.39	116308.48
618	93529.25	116308.41
619	93529.12	116308.35
620	93529	116308.28
621	93528.87	116308.2
622	93528.75	116308.12
623	93528.62	116308.04
624	93528.5	116307.96
625	93528.39	116307.87
626	93528.27	116307.78
627	93528.16	116307.68
628	93528.05	116307.58
629	93527.95	116307.48
630	93527.85	116307.38
631	93527.75	116307.27
632	93527.65	116307.16
633	93527.56	116307.05
634	93527.47	116306.93
635	93527.38	116306.81
636	93527.3	116306.69
637	93527.22	116306.57
638	93527.14	116306.44
639	93527.07	116306.32
640	93527.01	116306.19
641	93526.94	116306.06
642	93526.88	116305.92
643	93526.82	116305.79
644	93526.77	116305.65
645	93526.72	116305.51
646	93526.68	116305.37
647	93526.64	116305.23
648	93526.6	116305.09
649	93526.57	116304.95
650	93526.54	116304.8
651	93526.52	116304.66
652	93526.5	116304.51
653	93526.49	116304.37
654	93526.47	116304.22
655	93526.47	116304.08
656	93526.47	116303.93
657	93526.47	116303.78
658	93526.47	116303.64
659	93526.49	116303.49

660	93526.5	116303.35
661	93526.52	116303.2
662	93526.54	116303.06
663	93526.57	116302.91
664	93526.6	116302.77
665	93526.64	116302.63
666	93526.68	116302.49
667	93526.72	116302.35
668	93526.77	116302.21
669	93526.82	116302.07
670	93526.88	116301.94
671	93526.94	116301.8
672	93527	116301.67
673	93527.07	116301.54
674	93527.14	116301.42
675	93527.22	116301.29
676	93527.3	116301.17
677	93527.38	116301.05
678	93527.47	116300.93
679	93527.56	116300.81
680	93527.65	116300.7
681	93527.75	116300.59
682	93527.85	116300.48
683	93527.95	116300.38
684	93528.05	116300.27
685	93528.16	116300.18
686	93528.27	116300.08
687	93528.39	116299.99
688	93528.5	116299.9
689	93528.62	116299.82
690	93528.74	116299.73
691	93528.87	116299.66
692	93528.99	116299.58
693	93529.12	116299.51
694	93529.25	116299.45
695	93529.38	116299.38
696	93529.52	116299.32
697	93529.65	116299.27
698	93529.79	116299.22
699	93529.93	116299.17
700	93530.33	116299.06
701	93530.74	116298.98
702	93531.23	116298.91
703	93530.86	116297.19
704	93517.55	116299.65
705	93440.13	116310.92
706	93439.72	116310.96
707	93439.57	116310.97
708	93439.43	116310.97
709	93439.28	116310.97
710	93439.13	116310.96

711	93438.99	116310.95
712	93438.84	116310.94
713	93438.7	116310.92
714	93438.55	116310.9
715	93438.41	116310.87
716	93438.27	116310.84
717	93438.12	116310.8
718	93437.98	116310.76
719	93437.84	116310.72
720	93437.71	116310.67
721	93437.57	116310.62
722	93437.43	116310.56
723	93437.3	116310.5
724	93437.17	116310.44
725	93437.04	116310.37
726	93436.91	116310.3
727	93436.79	116310.23
728	93436.59	116310.1
729	93436.42	116309.98
730	93436.31	116309.89
731	93436.19	116309.8
732	93436.08	116309.7
733	93435.97	116309.6
734	93435.87	116309.5
735	93435.77	116309.4
736	93435.67	116309.29
737	93435.57	116309.18
738	93435.48	116309.06
739	93435.39	116308.95
740	93435.31	116308.83
741	93435.23	116308.71
742	93435.15	116308.58
743	93435.07	116308.46
744	93435	116308.33
745	93434.93	116308.2
746	93434.87	116308.07
747	93434.81	116307.93
748	93434.76	116307.8
749	93434.7	116307.66
750	93434.66	116307.52
751	93434.61	116307.38
752	93434.58	116307.24
753	93434.54	116307.1
754	93434.46	116306.69
755	93433.88	116302.58
756	93432.84	116302.78
757	93432.44	116303.22
758	93432.13	116303.5
759	93431.85	116303.72
760	93393.61	116331.53
761	93393.35	116331.71

762	93393.13	116331.84
763	93351.23	116355.57
764	93350.86	116355.76
765	93350.48	116355.92
766	93350.08	116356.04
767	93349.71	116356.13
768	93309.82	116363.85
769	93262.44	116372.56
770	93234.61	116377.78
771	93235.26	116382.74
772	93235.27	116382.91
773	93236.01	116390.52
774	93237.28	116399.55
775	93239.47	116414.52
776	93242.28	116428.25
777	93240.73	116428.39
778	93232.4	116430.01
779	93229.64	116416.38
780	93229.6	116416.1
781	93227.39	116400.98
782	93226.06	116391.59
783	93225.33	116383.94
784	93224.78	116379.73
785	93200.71	116384.78
786	93200.51	116384.81
787	93171.51	116389.63
788	93101.69	116402.57
789	93014.59	116419.21
790	92993.2	116422.9
791	92995.75	116440.67
792	92995.77	116440.81
793	92995.78	116440.96
794	92995.79	116441.1
795	92995.8	116441.25
796	92995.8	116441.39
797	92995.8	116441.54
798	92995.79	116441.69
799	92995.78	116441.83
800	92995.77	116441.98
801	92995.75	116442.12
802	92995.72	116442.26
803	92995.69	116442.41
804	92995.66	116442.55
805	92995.63	116442.69
806	92995.59	116442.83
807	92995.54	116442.97
808	92995.49	116443.1
809	92995.44	116443.24
810	92995.39	116443.37
811	92995.33	116443.51
812	92995.26	116443.64

813	92995.19	116443.77
814	92995.12	116443.89
815	92995.05	116444.02
816	92994.97	116444.14
817	92994.89	116444.26
818	92994.8	116444.38
819	92994.71	116444.49
820	92994.62	116444.61
821	92994.53	116444.72
822	92994.43	116444.82
823	92994.33	116444.93
824	92994.22	116445.03
825	92994.11	116445.13
826	92994	116445.22
827	92993.89	116445.31
828	92993.77	116445.4
829	92993.66	116445.48
830	92993.54	116445.57
831	92993.41	116445.64
832	92993.29	116445.72
833	92993.16	116445.79
834	92993.03	116445.86
835	92992.9	116445.92
836	92992.77	116445.98
837	92992.63	116446.03
838	92992.5	116446.08
839	92992.36	116446.13
840	92992.22	116446.17
841	92992.08	116446.21
842	92991.94	116446.25
843	92991.8	116446.28
844	92991.65	116446.31
845	92991.51	116446.33
846	92991.37	116446.35
847	92991.22	116446.36
848	92991.08	116446.37
849	92990.93	116446.38
850	92990.79	116446.38
851	92990.64	116446.38
852	92990.49	116446.37
853	92990.35	116446.36
854	92990.2	116446.35
855	92990.06	116446.33
856	92989.92	116446.3
857	92989.77	116446.27
858	92989.63	116446.24
859	92989.49	116446.21
860	92989.35	116446.17
861	92989.21	116446.12
862	92989.08	116446.07
863	92988.94	116446.02

864	92988.81	116445.97
865	92988.67	116445.91
866	92988.54	116445.84
867	92988.41	116445.77
868	92988.29	116445.7
869	92988.16	116445.63
870	92988.04	116445.55
871	92987.92	116445.47
872	92987.8	116445.38
873	92987.69	116445.29
874	92987.57	116445.2
875	92987.46	116445.11
876	92987.36	116445.01
877	92987.25	116444.91
878	92987.15	116444.8
879	92987.05	116444.69
880	92986.96	116444.58
881	92986.87	116444.47
882	92986.78	116444.35
883	92986.7	116444.24
884	92986.61	116444.12
885	92986.54	116443.99
886	92986.46	116443.87
887	92986.39	116443.74
888	92986.32	116443.61
889	92986.26	116443.48
890	92986.2	116443.35
891	92986.15	116443.21
892	92986.1	116443.08
893	92986.05	116442.94
894	92986.01	116442.8
895	92985.97	116442.66
896	92985.93	116442.52
897	92985.9	116442.38
898	92985.87	116442.23
899	92985.85	116442.09
900	92983.35	116424.67
901	92943.67	116431.99
902	92908.13	116438.1
903	92836.74	116450.91
904	92836.52	116450.94
905	92836.3	116450.96
906	92836.09	116450.98
907	92792.72	116453
908	92737.08	116455.69
909	92690.99	116455.69
910	92690.7	116455.68
911	92690.42	116455.66
912	92690.14	116455.62
913	92629.67	116445.15
914	92574.64	116434.01

915	92570.04	116438.83
916	92545.31	116464.7
917	92544.9	116467.97
918	92545.07	116468.88
919	92579.3	116463.33
920	92579.45	116463.31
921	92579.59	116463.29
922	92579.74	116463.28
923	92579.88	116463.27
924	92580.03	116463.27
925	92580.18	116463.27
926	92580.32	116463.27
927	92580.47	116463.28
928	92580.62	116463.29
929	92580.76	116463.31
930	92580.91	116463.33
931	92581.05	116463.36
932	92581.2	116463.39
933	92581.34	116463.43
934	92581.48	116463.46
935	92581.62	116463.51
936	92581.76	116463.55
937	92581.9	116463.6
938	92582.03	116463.66
939	92582.17	116463.72
940	92582.3	116463.78
941	92582.43	116463.85
942	92582.56	116463.92
943	92582.69	116463.99
944	92582.81	116464.07
945	92582.93	116464.15
946	92583.05	116464.24
947	92583.17	116464.33
948	92583.28	116464.42
949	92583.39	116464.51
950	92583.5	116464.61
951	92583.61	116464.71
952	92583.71	116464.82
953	92583.81	116464.93
954	92583.91	116465.04
955	92584	116465.15
956	92584.09	116465.27
957	92584.18	116465.38
958	92584.26	116465.51
959	92584.34	116465.63
960	92584.42	116465.75
961	92584.49	116465.88
962	92584.56	116466.01
963	92584.62	116466.14
964	92584.68	116466.28
965	92584.74	116466.41

966	92584.79	116466.55
967	92584.84	116466.69
968	92584.88	116466.83
969	92584.92	116466.97
970	92584.96	116467.11
971	92584.99	116467.26
972	92585.03	116467.47
973	92585.06	116467.69
974	92585.08	116467.84
975	92585.09	116467.98
976	92585.09	116468.13
977	92585.09	116468.28
978	92585.09	116468.42
979	92585.09	116468.57
980	92585.07	116468.71
981	92585.06	116468.86
982	92585.04	116469.01
983	92585.02	116469.15
984	92584.99	116469.3
985	92584.96	116469.44
986	92584.92	116469.58
987	92584.88	116469.72
988	92584.84	116469.86
989	92584.79	116470
990	92584.73	116470.14
991	92584.68	116470.27
992	92584.62	116470.41
993	92584.55	116470.54
994	92584.48	116470.67
995	92584.41	116470.8
996	92584.34	116470.92
997	92584.26	116471.04
998	92584.17	116471.17
999	92584.09	116471.28
1000	92584	116471.4
1001	92583.9	116471.51
1002	92583.81	116471.62
1003	92583.71	116471.73
1004	92583.6	116471.84
1005	92583.5	116471.94
1006	92583.39	116472.03
1007	92583.28	116472.13
1008	92583.16	116472.22
1009	92583.05	116472.31
1010	92582.93	116472.4
1011	92582.8	116472.48
1012	92582.68	116472.55
1013	92582.55	116472.63
1014	92582.42	116472.7
1015	92582.29	116472.77
1016	92582.16	116472.83

1017	92582.03	116472.89
1018	92581.89	116472.94
1019	92581.75	116472.99
1020	92581.61	116473.04
1021	92581.47	116473.08
1022	92581.33	116473.12
1023	92581.19	116473.15
1024	92581.04	116473.18
1025	92580.9	116473.21
1026	92546.86	116478.72
1027	92548.33	116486.84
1028	92554.87	116485.45
1029	92596.35	116477.73
1030	92596.5	116477.71
1031	92596.64	116477.68
1032	92596.79	116477.67
1033	92596.93	116477.66
1034	92597.08	116477.65
1035	92597.23	116477.65
1036	92597.38	116477.65
1037	92597.52	116477.65
1038	92597.67	116477.66
1039	92597.82	116477.68
1040	92597.96	116477.69
1041	92598.11	116477.72
1042	92598.25	116477.74
1043	92598.4	116477.78
1044	92598.54	116477.81
1045	92598.68	116477.85
1046	92598.82	116477.9
1047	92598.96	116477.94
1048	92599.1	116478
1049	92599.24	116478.05
1050	92599.37	116478.11
1051	92599.5	116478.18
1052	92599.63	116478.24
1053	92599.76	116478.32
1054	92599.89	116478.39
1055	92600.01	116478.47
1056	92600.14	116478.55
1057	92600.25	116478.64
1058	92600.37	116478.73
1059	92600.49	116478.82
1060	92600.6	116478.92
1061	92600.71	116479.02
1062	92600.81	116479.12
1063	92600.91	116479.23
1064	92601.01	116479.34
1065	92601.15	116479.5
1066	92601.29	116479.68
1067	92601.38	116479.8

1068	92601.46	116479.92
1069	92601.54	116480.05
1070	92601.61	116480.17
1071	92601.68	116480.3
1072	92601.75	116480.43
1073	92601.81	116480.57
1074	92601.87	116480.7
1075	92601.93	116480.84
1076	92601.98	116480.98
1077	92602.02	116481.12
1078	92602.07	116481.26
1079	92602.11	116481.4
1080	92602.14	116481.54
1081	92602.17	116481.69
1082	92602.2	116481.83
1083	92602.22	116481.98
1084	92602.24	116482.12
1085	92602.25	116482.27
1086	92602.26	116482.42
1087	92602.26	116482.57
1088	92602.26	116482.71
1089	92602.26	116482.86
1090	92602.25	116483.01
1091	92602.24	116483.15
1092	92602.22	116483.3
1093	92602.2	116483.45
1094	92602.17	116483.59
1095	92602.14	116483.74
1096	92602.11	116483.88
1097	92602.07	116484.02
1098	92602.03	116484.16
1099	92601.98	116484.3
1100	92601.93	116484.44
1101	92601.22	116486.28
1102	92601.53	116487.78
1103	92601.6	116488.19
1104	92601.62	116488.34
1105	92601.63	116488.48
1106	92601.63	116488.63
1107	92601.64	116488.77
1108	92601.64	116488.92
1109	92601.63	116489.06
1110	92601.62	116489.21
1111	92601.61	116489.36
1112	92601.59	116489.5
1113	92601.56	116489.65
1114	92601.54	116489.79
1115	92601.51	116489.93
1116	92601.47	116490.07
1117	92601.43	116490.21
1118	92601.39	116490.35

1119	92601.34	116490.49
1120	92601.29	116490.63
1121	92601.23	116490.76
1122	92601.17	116490.9
1123	92601.11	116491.03
1124	92601.04	116491.16
1125	92600.97	116491.29
1126	92600.9	116491.41
1127	92600.82	116491.53
1128	92600.74	116491.66
1129	92600.65	116491.77
1130	92600.56	116491.89
1131	92600.47	116492
1132	92600.38	116492.11
1133	92600.28	116492.22
1134	92600.18	116492.33
1135	92600.07	116492.43
1136	92599.96	116492.53
1137	92599.85	116492.62
1138	92599.74	116492.72
1139	92599.62	116492.8
1140	92599.51	116492.89
1141	92599.39	116492.97
1142	92599.26	116493.05
1143	92599.14	116493.12
1144	92599.01	116493.2
1145	92598.88	116493.26
1146	92598.75	116493.33
1147	92598.61	116493.39
1148	92598.48	116493.44
1149	92598.34	116493.49
1150	92598.2	116493.54
1151	92598.07	116493.59
1152	92597.93	116493.63
1153	92597.78	116493.66
1154	92597.65	116493.69
1155	92597.5	116493.72
1156	92597.35	116493.74
1157	92597.21	116493.76
1158	92597.06	116493.78
1159	92596.92	116493.79
1160	92596.77	116493.79
1161	92596.63	116493.79
1162	92596.48	116493.79
1163	92596.33	116493.78
1164	92596.19	116493.77
1165	92596.04	116493.76
1166	92595.9	116493.74
1167	92595.75	116493.71
1168	92595.61	116493.69
1169	92595.47	116493.65

1170	92595.33	116493.62
1171	92595.19	116493.58
1172	92595.05	116493.53
1173	92594.91	116493.48
1174	92594.77	116493.43
1175	92594.64	116493.37
1176	92594.5	116493.31
1177	92594.37	116493.25
1178	92594.24	116493.18
1179	92594.12	116493.11
1180	92593.99	116493.03
1181	92593.87	116492.95
1182	92593.75	116492.87
1183	92593.63	116492.79
1184	92593.52	116492.7
1185	92593.4	116492.6
1186	92593.29	116492.51
1187	92593.19	116492.41
1188	92593.08	116492.31
1189	92592.98	116492.2
1190	92592.88	116492.09
1191	92592.79	116491.98
1192	92592.7	116491.87
1193	92592.61	116491.75
1194	92592.52	116491.63
1195	92592.44	116491.51
1196	92592.37	116491.39
1197	92592.29	116491.26
1198	92592.22	116491.13
1199	92592.16	116491
1200	92592.09	116490.87
1201	92592.03	116490.74
1202	92591.98	116490.6
1203	92591.84	116490.21
1204	92591.74	116489.81
1205	92589.39	116489.2
1206	92561.95	116494.31
1207	92562.26	116495.52
1208	92562.29	116495.66
1209	92562.32	116495.81
1210	92562.35	116495.95
1211	92562.37	116496.1
1212	92562.39	116496.24
1213	92562.4	116496.39
1214	92562.41	116496.53
1215	92562.41	116496.68
1216	92562.41	116496.83
1217	92562.41	116496.98
1218	92562.4	116497.12
1219	92562.39	116497.27
1220	92562.37	116497.41

1221	92562.35	116497.56
1222	92562.32	116497.7
1223	92562.29	116497.85
1224	92562.26	116497.99
1225	92562.22	116498.13
1226	92562.18	116498.27
1227	92562.13	116498.41
1228	92562.08	116498.55
1229	92562.03	116498.69
1230	92561.97	116498.82
1231	92561.91	116498.95
1232	92561.84	116499.08
1233	92561.77	116499.21
1234	92561.7	116499.34
1235	92561.62	116499.46
1236	92561.54	116499.59
1237	92561.45	116499.71
1238	92561.36	116499.82
1239	92561.27	116499.94
1240	92561.18	116500.05
1241	92561.08	116500.16
1242	92560.98	116500.26
1243	92560.87	116500.37
1244	92560.76	116500.47
1245	92560.65	116500.56
1246	92560.54	116500.66
1247	92560.42	116500.75
1248	92560.31	116500.83
1249	92560.19	116500.92
1250	92560.06	116501
1251	92559.94	116501.07
1252	92559.81	116501.14
1253	92559.68	116501.21
1254	92559.55	116501.28
1255	92559.41	116501.34
1256	92559.28	116501.4
1257	92559.14	116501.45
1258	92559	116501.5
1259	92558.86	116501.54
1260	92558.65	116501.6
1261	92558.44	116501.65
1262	92558.29	116501.68
1263	92558.15	116501.7
1264	92558	116501.72
1265	92557.85	116501.74
1266	92557.71	116501.75
1267	92557.56	116501.75
1268	92557.42	116501.75
1269	92557.27	116501.75
1270	92557.12	116501.75
1271	92556.98	116501.74

1272	92556.83	116501.72
1273	92556.68	116501.7
1274	92556.54	116501.68
1275	92556.39	116501.65
1276	92556.25	116501.62
1277	92556.11	116501.58
1278	92555.97	116501.54
1279	92555.83	116501.5
1280	92555.69	116501.45
1281	92555.55	116501.4
1282	92555.42	116501.34
1283	92555.28	116501.28
1284	92555.15	116501.21
1285	92555.02	116501.14
1286	92554.89	116501.07
1287	92554.77	116501
1288	92554.64	116500.92
1289	92554.52	116500.83
1290	92554.41	116500.75
1291	92554.29	116500.66
1292	92554.18	116500.56
1293	92554.07	116500.47
1294	92553.96	116500.37
1295	92553.85	116500.26
1296	92553.75	116500.16
1297	92553.65	116500.05
1298	92553.56	116499.94
1299	92553.47	116499.82
1300	92553.38	116499.71
1301	92553.29	116499.59
1302	92553.21	116499.46
1303	92553.13	116499.34
1304	92553.06	116499.21
1305	92552.99	116499.08
1306	92552.92	116498.95
1307	92552.86	116498.82
1308	92552.8	116498.69
1309	92552.75	116498.55
1310	92552.7	116498.41
1311	92552.65	116498.27
1312	92552.61	116498.13
1313	92552.57	116497.99
1314	92552.13	116496.26
1315	92550.12	116496.68
1316	92550.65	116499.59
1317	92550.67	116499.73
1318	92550.69	116499.88
1319	92550.71	116500.03
1320	92550.72	116500.17
1321	92550.73	116500.32
1322	92550.73	116500.47

1323	92550.73	116500.61
1324	92550.72	116500.76
1325	92550.71	116500.91
1326	92550.7	116501.05
1327	92550.68	116501.2
1328	92550.65	116501.34
1329	92550.63	116501.49
1330	92550.6	116501.63
1331	92550.56	116501.77
1332	92550.52	116501.91
1333	92550.48	116502.05
1334	92550.43	116502.19
1335	92550.38	116502.33
1336	92550.32	116502.46
1337	92550.26	116502.6
1338	92550.19	116502.73
1339	92550.13	116502.86
1340	92550.06	116502.99
1341	92549.98	116503.11
1342	92549.9	116503.24
1343	92549.82	116503.36
1344	92549.73	116503.48
1345	92549.64	116503.59
1346	92549.55	116503.71
1347	92549.45	116503.82
1348	92549.35	116503.92
1349	92549.25	116504.03
1350	92549.15	116504.13
1351	92549.04	116504.23
1352	92548.93	116504.33
1353	92548.81	116504.42
1354	92548.69	116504.51
1355	92548.57	116504.59
1356	92548.45	116504.67
1357	92548.33	116504.75
1358	92548.2	116504.83
1359	92548.07	116504.9
1360	92547.94	116504.96
1361	92547.81	116505.03
1362	92547.68	116505.09
1363	92547.54	116505.14
1364	92547.4	116505.19
1365	92547.26	116505.24
1366	92547.12	116505.28
1367	92546.98	116505.32
1368	92546.84	116505.36
1369	92546.62	116505.4
1370	92546.41	116505.43
1371	92546.26	116505.45
1372	92546.11	116505.47
1373	92545.97	116505.47

1374	92545.82	116505.48
1375	92545.68	116505.48
1376	92545.53	116505.48
1377	92545.38	116505.47
1378	92545.24	116505.46
1379	92545.09	116505.44
1380	92544.94	116505.42
1381	92544.8	116505.39
1382	92544.66	116505.36
1383	92544.51	116505.33
1384	92544.37	116505.29
1385	92544.23	116505.25
1386	92544.09	116505.2
1387	92543.95	116505.15
1388	92543.82	116505.1
1389	92543.68	116505.04
1390	92543.55	116504.98
1391	92543.42	116504.91
1392	92543.29	116504.84
1393	92543.16	116504.77
1394	92543.04	116504.69
1395	92542.92	116504.61
1396	92542.8	116504.53
1397	92542.68	116504.44
1398	92542.56	116504.35
1399	92542.45	116504.26
1400	92542.34	116504.16
1401	92542.23	116504.06
1402	92542.13	116503.95
1403	92542.03	116503.85
1404	92541.93	116503.74
1405	92541.84	116503.62
1406	92541.75	116503.51
1407	92541.66	116503.39
1408	92541.58	116503.27
1409	92541.5	116503.15
1410	92541.42	116503.02
1411	92541.35	116502.89
1412	92541.28	116502.76
1413	92541.22	116502.63
1414	92541.15	116502.5
1415	92541.1	116502.36
1416	92541.04	116502.23
1417	92540.99	116502.09
1418	92540.95	116501.95
1419	92540.91	116501.81
1420	92540.87	116501.67
1421	92540.84	116501.52
1422	92540.81	116501.38
1423	92540.33	116498.76
1424	92535.22	116499.84

1425	92535.05	116499.88
1426	92523.41	116501.92
1427	92523.61	116503.21
1428	92523.64	116503.35
1429	92523.67	116503.5
1430	92523.7	116503.64
1431	92523.72	116503.79
1432	92523.73	116503.93
1433	92523.74	116504.08
1434	92523.75	116504.23
1435	92523.76	116504.37
1436	92523.75	116504.52
1437	92523.75	116504.67
1438	92523.74	116504.81
1439	92523.72	116504.96
1440	92523.71	116505.1
1441	92523.68	116505.25
1442	92523.66	116505.39
1443	92523.63	116505.54
1444	92523.59	116505.68
1445	92523.55	116505.82
1446	92523.51	116505.96
1447	92523.46	116506.1
1448	92523.41	116506.24
1449	92523.35	116506.37
1450	92523.29	116506.51
1451	92523.23	116506.64
1452	92523.16	116506.77
1453	92523.09	116506.9
1454	92523.02	116507.02
1455	92522.94	116507.15
1456	92522.85	116507.27
1457	92522.77	116507.39
1458	92522.68	116507.5
1459	92522.59	116507.62
1460	92522.49	116507.73
1461	92522.39	116507.84
1462	92522.29	116507.94
1463	92522.18	116508.05
1464	92522.08	116508.14
1465	92521.97	116508.24
1466	92521.85	116508.33
1467	92521.73	116508.42
1468	92521.62	116508.51
1469	92521.49	116508.59
1470	92521.37	116508.67
1471	92521.24	116508.74
1472	92521.12	116508.81
1473	92520.99	116508.88
1474	92520.85	116508.95
1475	92520.72	116509.01

1476	92520.58	116509.06
1477	92520.45	116509.11
1478	92520.31	116509.16
1479	92520.17	116509.2
1480	92519.96	116509.26
1481	92519.74	116509.31
1482	92519.6	116509.34
1483	92519.45	116509.36
1484	92519.3	116509.38
1485	92519.16	116509.39
1486	92519.01	116509.4
1487	92518.87	116509.41
1488	92518.72	116509.41
1489	92518.57	116509.4
1490	92518.43	116509.4
1491	92518.28	116509.38
1492	92518.13	116509.37
1493	92517.99	116509.35
1494	92517.84	116509.32
1495	92517.7	116509.29
1496	92517.56	116509.26
1497	92517.41	116509.22
1498	92517.27	116509.18
1499	92517.13	116509.14
1500	92517	116509.09
1501	92516.86	116509.03
1502	92516.72	116508.98
1503	92516.59	116508.92
1504	92516.46	116508.85
1505	92516.33	116508.78
1506	92516.2	116508.71
1507	92516.08	116508.63
1508	92515.95	116508.55
1509	92515.83	116508.47
1510	92515.72	116508.38
1511	92515.6	116508.29
1512	92515.49	116508.19
1513	92515.38	116508.1
1514	92515.27	116508
1515	92515.17	116507.89
1516	92515.07	116507.79
1517	92514.97	116507.68
1518	92514.88	116507.56
1519	92514.78	116507.45
1520	92514.7	116507.33
1521	92514.61	116507.21
1522	92514.53	116507.09
1523	92514.46	116506.96
1524	92514.38	116506.84
1525	92514.31	116506.71
1526	92514.25	116506.57

1527	92514.19	116506.44
1528	92514.13	116506.31
1529	92514.07	116506.17
1530	92514.02	116506.03
1531	92513.98	116505.89
1532	92513.94	116505.75
1533	92513.9	116505.61
1534	92513.41	116503.63
1535	92481.34	116508.95
1536	92479.45	116509.42
1537	92456.36	116513.9
1538	92457.3	116517.43
1539	92457.34	116517.57
1540	92457.37	116517.72
1541	92457.39	116517.86
1542	92457.42	116518
1543	92457.44	116518.15
1544	92457.45	116518.3
1545	92457.46	116518.44
1546	92457.47	116518.59
1547	92457.47	116518.74
1548	92457.47	116518.88
1549	92457.46	116519.03
1550	92457.45	116519.18
1551	92457.43	116519.32
1552	92457.41	116519.47
1553	92457.39	116519.61
1554	92457.36	116519.76
1555	92457.33	116519.9
1556	92457.29	116520.04
1557	92457.25	116520.18
1558	92457.2	116520.32
1559	92457.16	116520.46
1560	92457.1	116520.6
1561	92457.05	116520.73
1562	92456.98	116520.86
1563	92456.92	116521
1564	92456.85	116521.13
1565	92456.78	116521.25
1566	92456.7	116521.38
1567	92456.62	116521.5
1568	92456.54	116521.62
1569	92456.45	116521.74
1570	92456.36	116521.86
1571	92456.27	116521.97
1572	92456.17	116522.08
1573	92456.07	116522.19
1574	92455.97	116522.29
1575	92455.86	116522.39
1576	92455.75	116522.49
1577	92455.64	116522.58

1578	92455.52	116522.68
1579	92455.41	116522.76
1580	92455.29	116522.85
1581	92455.16	116522.93
1582	92455.04	116523.01
1583	92454.91	116523.08
1584	92454.78	116523.15
1585	92454.65	116523.22
1586	92454.52	116523.28
1587	92454.38	116523.34
1588	92454.25	116523.39
1589	92454.11	116523.44
1590	92453.97	116523.49
1591	92453.75	116523.55
1592	92453.55	116523.6
1593	92453.4	116523.63
1594	92453.26	116523.65
1595	92453.11	116523.68
1596	92452.97	116523.69
1597	92452.82	116523.7
1598	92452.67	116523.71
1599	92452.53	116523.72
1600	92452.38	116523.72
1601	92452.23	116523.71
1602	92452.09	116523.7
1603	92451.94	116523.69
1604	92451.8	116523.67
1605	92451.65	116523.65
1606	92451.51	116523.62
1607	92451.36	116523.59
1608	92451.22	116523.56
1609	92451.08	116523.52
1610	92450.94	116523.48
1611	92450.8	116523.43
1612	92450.66	116523.38
1613	92450.53	116523.32
1614	92450.39	116523.26
1615	92450.26	116523.2
1616	92450.13	116523.13
1617	92450	116523.06
1618	92449.87	116522.99
1619	92449.75	116522.91
1620	92449.63	116522.83
1621	92449.51	116522.74
1622	92449.39	116522.66
1623	92449.28	116522.56
1624	92449.16	116522.47
1625	92449.06	116522.37
1626	92448.95	116522.27
1627	92448.85	116522.16
1628	92448.75	116522.06

1629	92448.65	116521.94
1630	92448.56	116521.83
1631	92448.47	116521.72
1632	92448.38	116521.6
1633	92448.3	116521.48
1634	92448.22	116521.35
1635	92448.14	116521.23
1636	92448.07	116521.1
1637	92448.01	116520.97
1638	92447.94	116520.84
1639	92447.88	116520.7
1640	92447.82	116520.57
1641	92447.77	116520.43
1642	92447.72	116520.29
1643	92447.68	116520.15
1644	92447.64	116520.01
1645	92446.5	116515.74
1646	92440.86	116516.74
1647	92441.17	116518.92
1648	92441.19	116519.07
1649	92441.2	116519.21
1650	92441.21	116519.36
1651	92441.22	116519.5
1652	92441.22	116519.65
1653	92441.22	116519.8
1654	92441.21	116519.94
1655	92441.2	116520.09
1656	92441.18	116520.24
1657	92441.16	116520.38
1658	92441.14	116520.53
1659	92441.11	116520.67
1660	92441.08	116520.81
1661	92441.04	116520.96
1662	92441	116521.1
1663	92440.95	116521.24
1664	92440.9	116521.37
1665	92440.85	116521.51
1666	92440.79	116521.65
1667	92440.73	116521.78
1668	92440.66	116521.91
1669	92440.6	116522.04
1670	92440.52	116522.17
1671	92440.45	116522.29
1672	92440.37	116522.42
1673	92440.28	116522.54
1674	92440.19	116522.65
1675	92440.1	116522.77
1676	92440.01	116522.88
1677	92439.91	116522.99
1678	92439.81	116523.1
1679	92439.71	116523.2

1680	92439.6	116523.3
1681	92439.49	116523.4
1682	92439.38	116523.49
1683	92439.27	116523.59
1684	92439.15	116523.67
1685	92439.03	116523.76
1686	92438.9	116523.84
1687	92438.78	116523.92
1688	92438.65	116523.99
1689	92438.52	116524.06
1690	92438.39	116524.12
1691	92438.26	116524.19
1692	92438.12	116524.24
1693	92437.99	116524.3
1694	92437.85	116524.35
1695	92437.71	116524.39
1696	92437.57	116524.43
1697	92437.43	116524.47
1698	92437.29	116524.51
1699	92437.14	116524.53
1700	92436.93	116524.57
1701	92436.71	116524.6
1702	92436.56	116524.61
1703	92436.41	116524.62
1704	92436.27	116524.62
1705	92436.12	116524.62
1706	92435.97	116524.61
1707	92435.83	116524.61
1708	92435.68	116524.59
1709	92435.54	116524.57
1710	92435.39	116524.55
1711	92435.25	116524.53
1712	92435.1	116524.49
1713	92434.96	116524.46
1714	92434.82	116524.42
1715	92434.68	116524.38
1716	92434.54	116524.33
1717	92434.4	116524.28
1718	92434.27	116524.22
1719	92434.13	116524.16
1720	92434	116524.1
1721	92433.87	116524.03
1722	92433.74	116523.96
1723	92433.61	116523.89
1724	92433.49	116523.81
1725	92433.37	116523.73
1726	92433.25	116523.64
1727	92433.13	116523.55
1728	92433.02	116523.46
1729	92432.91	116523.37
1730	92432.8	116523.27

1731	92432.69	116523.17
1732	92432.59	116523.06
1733	92432.49	116522.95
1734	92432.39	116522.84
1735	92432.3	116522.73
1736	92432.21	116522.61
1737	92432.13	116522.49
1738	92432.04	116522.37
1739	92431.97	116522.25
1740	92431.89	116522.12
1741	92431.82	116521.99
1742	92431.75	116521.86
1743	92431.69	116521.73
1744	92431.63	116521.6
1745	92431.57	116521.46
1746	92431.52	116521.32
1747	92431.47	116521.19
1748	92431.43	116521.05
1749	92431.39	116520.9
1750	92431.35	116520.76
1751	92431.32	116520.62
1752	92431.29	116520.47
1753	92431.27	116520.33
1754	92431.03	116518.67
1755	92428.47	116519.21
1756	92429.55	116523.48
1757	92429.58	116523.62
1758	92429.61	116523.76
1759	92429.64	116523.91
1760	92429.66	116524.05
1761	92429.68	116524.2
1762	92429.69	116524.34
1763	92429.7	116524.49
1764	92429.7	116524.63
1765	92429.7	116524.78
1766	92429.7	116524.92
1767	92429.69	116525.07
1768	92429.68	116525.21
1769	92429.66	116525.36
1770	92429.64	116525.5
1771	92429.61	116525.64
1772	92429.58	116525.79
1773	92429.55	116525.93
1774	92429.51	116526.07
1775	92429.47	116526.21
1776	92429.42	116526.35
1777	92429.37	116526.48
1778	92429.32	116526.62
1779	92429.26	116526.75
1780	92429.2	116526.88
1781	92429.14	116527.01

1782	92429.07	116527.14
1783	92428.99	116527.27
1784	92428.92	116527.39
1785	92428.84	116527.51
1786	92428.75	116527.63
1787	92428.67	116527.75
1788	92428.58	116527.86
1789	92428.48	116527.97
1790	92428.39	116528.08
1791	92428.29	116528.19
1792	92428.18	116528.29
1793	92428.08	116528.39
1794	92427.97	116528.49
1795	92427.86	116528.58
1796	92427.74	116528.67
1797	92427.63	116528.76
1798	92427.51	116528.84
1799	92427.39	116528.92
1800	92427.26	116529
1801	92427.14	116529.07
1802	92427.01	116529.14
1803	92426.88	116529.2
1804	92426.75	116529.27
1805	92426.61	116529.32
1806	92426.48	116529.38
1807	92426.34	116529.43
1808	92426.2	116529.47
1809	92426.06	116529.51
1810	92425.93	116529.55
1811	92425.78	116529.59
1812	92425.64	116529.61
1813	92425.5	116529.64
1814	92425.35	116529.66
1815	92425.21	116529.68
1816	92425.06	116529.69
1817	92424.92	116529.7
1818	92424.77	116529.7
1819	92424.63	116529.7
1820	92424.48	116529.7
1821	92424.34	116529.69
1822	92424.19	116529.68
1823	92424.05	116529.66
1824	92423.9	116529.64
1825	92423.76	116529.61
1826	92423.62	116529.59
1827	92423.48	116529.55
1828	92423.34	116529.51
1829	92423.2	116529.47
1830	92423.06	116529.43
1831	92422.92	116529.38
1832	92422.79	116529.32

1833	92422.65	116529.27
1834	92422.52	116529.2
1835	92422.39	116529.14
1836	92422.26	116529.07
1837	92422.14	116529
1838	92422.01	116528.92
1839	92421.89	116528.84
1840	92421.77	116528.76
1841	92421.66	116528.67
1842	92421.54	116528.58
1843	92421.43	116528.49
1844	92421.32	116528.39
1845	92421.22	116528.29
1846	92421.11	116528.19
1847	92421.01	116528.08
1848	92420.92	116527.97
1849	92420.82	116527.86
1850	92420.73	116527.75
1851	92420.65	116527.63
1852	92420.56	116527.51
1853	92420.48	116527.39
1854	92420.41	116527.27
1855	92420.33	116527.14
1856	92420.26	116527.01
1857	92420.2	116526.88
1858	92420.14	116526.75
1859	92420.08	116526.62
1860	92420.03	116526.48
1861	92419.98	116526.35
1862	92419.93	116526.21
1863	92419.89	116526.07
1864	92419.85	116525.93
1865	92418.65	116521.16
1866	92407.1	116523.3
1867	92407.3	116523.82
1868	92407.42	116524.22
1869	92407.52	116524.62
1870	92407.55	116524.76
1871	92407.57	116524.91
1872	92407.58	116525.05
1873	92407.6	116525.2
1874	92407.61	116525.34
1875	92407.61	116525.49
1876	92407.61	116525.64
1877	92407.61	116525.78
1878	92407.6	116525.93
1879	92407.59	116526.07
1880	92407.57	116526.22
1881	92407.55	116526.36
1882	92407.53	116526.51
1883	92407.5	116526.65

1884	92407.46	116526.79
1885	92407.43	116526.93
1886	92407.38	116527.07
1887	92407.34	116527.21
1888	92407.29	116527.35
1889	92407.23	116527.48
1890	92407.18	116527.62
1891	92407.12	116527.75
1892	92407.05	116527.88
1893	92406.98	116528.01
1894	92406.91	116528.13
1895	92406.83	116528.26
1896	92406.75	116528.38
1897	92406.67	116528.5
1898	92406.58	116528.62
1899	92406.49	116528.73
1900	92406.4	116528.84
1901	92406.3	116528.95
1902	92406.2	116529.06
1903	92406.1	116529.16
1904	92405.99	116529.26
1905	92405.88	116529.36
1906	92405.77	116529.45
1907	92405.65	116529.54
1908	92405.54	116529.63
1909	92405.42	116529.71
1910	92405.3	116529.79
1911	92405.17	116529.87
1912	92405.05	116529.94
1913	92404.92	116530.01
1914	92404.79	116530.08
1915	92404.65	116530.14
1916	92404.52	116530.2
1917	92404.36	116530.26
1918	92404.11	116530.35
1919	92403.97	116530.39
1920	92403.83	116530.43
1921	92403.69	116530.46
1922	92403.54	116530.49
1923	92403.4	116530.51
1924	92403.25	116530.53
1925	92403.11	116530.55
1926	92402.96	116530.56
1927	92402.82	116530.57
1928	92402.67	116530.57
1929	92402.53	116530.57
1930	92402.38	116530.57
1931	92402.24	116530.56
1932	92402.09	116530.55
1933	92401.95	116530.53
1934	92401.8	116530.51

1935	92401.66	116530.48
1936	92401.51	116530.45
1937	92401.37	116530.42
1938	92401.23	116530.38
1939	92401.09	116530.34
1940	92400.95	116530.29
1941	92400.82	116530.24
1942	92400.68	116530.19
1943	92400.55	116530.13
1944	92400.42	116530.07
1945	92400.29	116530
1946	92400.16	116529.93
1947	92400.03	116529.86
1948	92399.91	116529.78
1949	92399.79	116529.7
1950	92399.67	116529.61
1951	92399.55	116529.53
1952	92399.44	116529.43
1953	92399.33	116529.34
1954	92399.22	116529.24
1955	92399.11	116529.14
1956	92399.01	116529.04
1957	92398.91	116528.93
1958	92398.81	116528.82
1959	92398.72	116528.71
1960	92398.63	116528.59
1961	92398.54	116528.48
1962	92398.46	116528.36
1963	92398.38	116528.23
1964	92398.31	116528.11
1965	92398.23	116527.98
1966	92398.17	116527.85
1967	92398.1	116527.72
1968	92398.04	116527.59
1969	92397.98	116527.46
1970	92397.93	116527.32
1971	92397.1	116525.11
1972	92395.62	116525.38
1973	92396.78	116527.22
1974	92396.86	116527.35
1975	92396.93	116527.47
1976	92397	116527.6
1977	92397.06	116527.73
1978	92397.12	116527.87
1979	92397.18	116528
1980	92397.23	116528.14
1981	92397.28	116528.28
1982	92397.33	116528.42
1983	92397.37	116528.56
1984	92397.41	116528.7
1985	92397.44	116528.84

1986	92397.47	116528.99
1987	92397.49	116529.13
1988	92397.51	116529.28
1989	92397.53	116529.42
1990	92397.54	116529.57
1991	92397.55	116529.72
1992	92397.55	116529.86
1993	92397.55	116530.01
1994	92397.54	116530.16
1995	92397.53	116530.3
1996	92397.52	116530.45
1997	92397.5	116530.59
1998	92397.47	116530.74
1999	92397.45	116530.88
2000	92397.42	116531.03
2001	92397.38	116531.17
2002	92397.34	116531.31
2003	92397.3	116531.45
2004	92397.25	116531.59
2005	92397.2	116531.73
2006	92397.14	116531.86
2007	92397.08	116532
2008	92397.02	116532.13
2009	92396.95	116532.26
2010	92396.88	116532.39
2011	92396.8	116532.51
2012	92396.72	116532.64
2013	92396.64	116532.76
2014	92396.55	116532.88
2015	92396.46	116532.99
2016	92396.37	116533.11
2017	92396.28	116533.22
2018	92396.18	116533.32
2019	92396.07	116533.43
2020	92395.97	116533.53
2021	92395.86	116533.63
2022	92395.75	116533.73
2023	92395.63	116533.82
2024	92395.52	116533.91
2025	92395.4	116533.99
2026	92395.22	116534.11
2027	92395.03	116534.23
2028	92394.9	116534.3
2029	92394.77	116534.36
2030	92394.63	116534.43
2031	92394.5	116534.49
2032	92394.36	116534.54
2033	92394.23	116534.59
2034	92394.09	116534.64
2035	92393.95	116534.68
2036	92393.81	116534.72

2037	92393.66	116534.76
2038	92393.52	116534.79
2039	92393.37	116534.81
2040	92393.23	116534.84
2041	92393.08	116534.85
2042	92392.94	116534.87
2043	92392.79	116534.88
2044	92392.64	116534.88
2045	92392.5	116534.88
2046	92392.35	116534.88
2047	92392.2	116534.87
2048	92392.06	116534.86
2049	92391.91	116534.84
2050	92391.77	116534.82
2051	92391.62	116534.8
2052	92391.48	116534.77
2053	92391.34	116534.73
2054	92391.19	116534.7
2055	92391.05	116534.65
2056	92390.91	116534.61
2057	92390.78	116534.56
2058	92390.64	116534.5
2059	92390.51	116534.45
2060	92390.37	116534.38
2061	92390.24	116534.32
2062	92390.11	116534.25
2063	92389.98	116534.18
2064	92389.86	116534.1
2065	92389.74	116534.02
2066	92389.62	116533.93
2067	92389.5	116533.85
2068	92389.38	116533.75
2069	92389.27	116533.66
2070	92389.16	116533.56
2071	92389.06	116533.46
2072	92388.95	116533.36
2073	92388.85	116533.25
2074	92388.76	116533.14
2075	92388.66	116533.03
2076	92388.57	116532.91
2077	92388.48	116532.79
2078	92388.4	116532.67
2079	92388.32	116532.55
2080	92384.55	116527.2
2081	92369.17	116529.43
2082	92366.66	116531.34
2083	92367.15	116534.62
2084	92367.17	116534.76
2085	92367.18	116534.91
2086	92367.2	116535.05
2087	92367.2	116535.2

2088	92367.2	116535.35
2089	92367.2	116535.49
2090	92367.2	116535.64
2091	92367.19	116535.78
2092	92367.17	116535.93
2093	92367.15	116536.07
2094	92367.13	116536.22
2095	92367.1	116536.36
2096	92367.07	116536.5
2097	92367.03	116536.64
2098	92367	116536.78
2099	92366.95	116536.92
2100	92366.9	116537.06
2101	92366.85	116537.2
2102	92366.8	116537.33
2103	92366.74	116537.46
2104	92366.67	116537.6
2105	92366.61	116537.72
2106	92366.53	116537.85
2107	92366.46	116537.98
2108	92366.38	116538.1
2109	92366.3	116538.22
2110	92366.21	116538.34
2111	92366.13	116538.45
2112	92366.03	116538.57
2113	92365.94	116538.68
2114	92365.84	116538.79
2115	92365.74	116538.89
2116	92365.63	116538.99
2117	92365.53	116539.09
2118	92365.42	116539.18
2119	92365.3	116539.28
2120	92365.19	116539.37
2121	92365.07	116539.45
2122	92364.95	116539.53
2123	92364.83	116539.61
2124	92364.7	116539.69
2125	92364.51	116539.79
2126	92364.31	116539.89
2127	92364.18	116539.95
2128	92364.05	116540
2129	92363.91	116540.05
2130	92363.77	116540.1
2131	92363.63	116540.15
2132	92363.49	116540.18
2133	92363.35	116540.22
2134	92363.21	116540.25
2135	92363.07	116540.28
2136	92362.92	116540.3
2137	92362.78	116540.32
2138	92362.63	116540.34

2139	92362.49	116540.35
2140	92362.34	116540.35
2141	92362.19	116540.35
2142	92362.05	116540.35
2143	92361.9	116540.34
2144	92361.76	116540.33
2145	92361.61	116540.32
2146	92361.47	116540.3
2147	92361.32	116540.28
2148	92361.18	116540.25
2149	92361.04	116540.22
2150	92360.9	116540.18
2151	92360.76	116540.14
2152	92360.62	116540.1
2153	92360.48	116540.05
2154	92360.35	116540
2155	92360.21	116539.94
2156	92360.08	116539.88
2157	92359.95	116539.82
2158	92359.82	116539.75
2159	92359.69	116539.68
2160	92359.57	116539.6
2161	92359.44	116539.52
2162	92359.32	116539.44
2163	92359.21	116539.36
2164	92359.09	116539.27
2165	92358.98	116539.17
2166	92358.87	116539.08
2167	92358.76	116538.98
2168	92358.47	116538.68
2169	92358.21	116538.36
2170	92357.95	116538.14
2171	92357.56	116538
2172	92357.19	116537.83
2173	92357.06	116537.76
2174	92356.93	116537.69
2175	92356.8	116537.62
2176	92356.67	116537.54
2177	92356.55	116537.45
2178	92356.43	116537.37
2179	92356.31	116537.28
2180	92356.19	116537.18
2181	92356.08	116537.09
2182	92355.97	116536.99
2183	92355.85	116536.87
2184	92355.76	116536.77
2185	92355.66	116536.66
2186	92355.56	116536.55
2187	92355.47	116536.43
2188	92355.38	116536.32
2189	92355.29	116536.19

2190	92355.21	116536.07
2191	92355.13	116535.94
2192	92355.05	116535.82
2193	92354.98	116535.68
2194	92354.92	116535.55
2195	92354.85	116535.42
2196	92354.79	116535.28
2197	92354.74	116535.14
2198	92353.76	116532.59
2199	92340.83	116535.3
2200	92340.68	116535.33
2201	92340.54	116535.35
2202	92340.39	116535.37
2203	92340.24	116535.39
2204	92340.1	116535.4
2205	92339.95	116535.4
2206	92339.8	116535.4
2207	92339.65	116535.4
2208	92339.5	116535.39
2209	92339.36	116535.38
2210	92339.21	116535.37
2211	92339.06	116535.35
2212	92338.92	116535.32
2213	92338.77	116535.29
2214	92338.63	116535.26
2215	92338.48	116535.22
2216	92338.34	116535.18
2217	92338.2	116535.14
2218	92338.06	116535.09
2219	92337.92	116535.03
2220	92337.79	116534.98
2221	92337.65	116534.91
2222	92337.52	116534.85
2223	92337.39	116534.78
2224	92337.26	116534.7
2225	92337.13	116534.63
2226	92337.01	116534.55
2227	92336.9	116534.47
2228	92336.77	116534.37
2229	92336.65	116534.28
2230	92336.54	116534.19
2231	92336.43	116534.09
2232	92336.32	116533.99
2233	92336.22	116533.88
2234	92336.11	116533.77
2235	92336.02	116533.66
2236	92335.92	116533.55
2237	92335.83	116533.43
2238	92335.74	116533.31
2239	92335.66	116533.19
2240	92335.58	116533.07

2241	92335.5	116532.94
2242	92335.43	116532.81
2243	92335.36	116532.68
2244	92335.29	116532.55
2245	92335.23	116532.42
2246	92335.17	116532.28
2247	92335.12	116532.14
2248	92335.07	116532
2249	92335.02	116531.86
2250	92334.98	116531.72
2251	92334.94	116531.57
2252	92334.91	116531.43
2253	92334.01	116526.72
2254	92333.98	116526.58
2255	92333.96	116526.43
2256	92333.95	116526.29
2257	92333.93	116526.14
2258	92333.93	116525.99
2259	92333.92	116525.85
2260	92333.92	116525.7
2261	92333.93	116525.56
2262	92333.94	116525.41
2263	92333.95	116525.26
2264	92333.97	116525.12
2265	92333.99	116524.97
2266	92334.01	116524.83
2267	92334.04	116524.69
2268	92334.08	116524.54
2269	92334.12	116524.4
2270	92334.16	116524.26
2271	92334.2	116524.12
2272	92334.25	116523.99
2273	92334.31	116523.85
2274	92334.37	116523.72
2275	92334.43	116523.59
2276	92334.5	116523.46
2277	92334.57	116523.33
2278	92334.64	116523.2
2279	92334.72	116523.08
2280	92334.8	116522.95
2281	92334.88	116522.83
2282	92334.97	116522.72
2283	92335.06	116522.6
2284	92335.16	116522.49
2285	92335.25	116522.38
2286	92335.35	116522.28
2287	92335.46	116522.17
2288	92335.57	116522.07
2289	92335.68	116521.98
2290	92335.79	116521.88
2291	92335.9	116521.79

2292	92336.02	116521.71
2293	92336.14	116521.63
2294	92336.26	116521.55
2295	92336.39	116521.47
2296	92336.52	116521.4
2297	92336.65	116521.33
2298	92336.78	116521.26
2299	92336.91	116521.2
2300	92337.04	116521.15
2301	92337.19	116521.09
2302	92337.32	116521.04
2303	92337.46	116521
2304	92337.6	116520.96
2305	92337.74	116520.92
2306	92337.88	116520.89
2307	92338.03	116520.86
2308	92338.17	116520.84
2309	92338.31	116520.82
2310	92338.46	116520.8
2311	92338.61	116520.79
2312	92338.75	116520.78
2313	92338.9	116520.78
2314	92339.04	116520.78
2315	92339.19	116520.79
2316	92339.34	116520.8
2317	92339.48	116520.81
2318	92339.63	116520.83
2319	92339.77	116520.85
2320	92339.92	116520.88
2321	92340.06	116520.91
2322	92340.2	116520.95
2323	92340.34	116520.98
2324	92340.48	116521.03
2325	92340.62	116521.08
2326	92340.76	116521.13
2327	92340.89	116521.18
2328	92341.03	116521.24
2329	92341.16	116521.31
2330	92341.29	116521.37
2331	92341.41	116521.44
2332	92341.54	116521.52
2333	92341.66	116521.6
2334	92341.79	116521.68
2335	92341.9	116521.76
2336	92342.02	116521.85
2337	92342.13	116521.94
2338	92342.24	116522.04
2339	92342.35	116522.14
2340	92342.46	116522.24
2341	92342.56	116522.34
2342	92342.66	116522.45

2343	92342.75	116522.56
2344	92342.85	116522.68
2345	92342.94	116522.79
2346	92343.02	116522.91
2347	92343.1	116523.03
2348	92343.18	116523.16
2349	92343.26	116523.28
2350	92343.33	116523.41
2351	92343.4	116523.54
2352	92343.46	116523.67
2353	92343.61	116524.05
2354	92343.76	116524.47
2355	92362.23	116520.59
2356	92362.25	116520.09
2357	92362.31	116519.68
2358	92362.34	116519.54
2359	92362.37	116519.39
2360	92362.41	116519.25
2361	92362.45	116519.11
2362	92362.49	116518.97
2363	92362.54	116518.83
2364	92362.59	116518.7
2365	92362.65	116518.56
2366	92362.71	116518.43
2367	92362.78	116518.3
2368	92362.85	116518.17
2369	92362.92	116518.04
2370	92362.99	116517.92
2371	92363.07	116517.79
2372	92363.16	116517.67
2373	92363.24	116517.55
2374	92363.33	116517.44
2375	92363.43	116517.33
2376	92363.52	116517.22
2377	92363.62	116517.11
2378	92363.73	116517
2379	92363.89	116516.85
2380	92364.05	116516.71
2381	92364.17	116516.62
2382	92364.28	116516.53
2383	92364.4	116516.45
2384	92364.52	116516.37
2385	92364.65	116516.29
2386	92364.78	116516.21
2387	92364.9	116516.14
2388	92365.03	116516.08
2389	92365.17	116516.02
2390	92365.3	116515.96
2391	92365.44	116515.9
2392	92365.57	116515.85
2393	92365.71	116515.81

2394	92365.85	116515.76
2395	92366	116515.72
2396	92366.14	116515.69
2397	92366.28	116515.66
2398	92366.42	116515.64
2399	92366.57	116515.61
2400	92366.72	116515.6
2401	92366.86	116515.58
2402	92367.01	116515.57
2403	92367.15	116515.57
2404	92367.3	116515.57
2405	92367.71	116515.6
2406	92368.12	116515.65
2407	92369.57	116515.5
2408	92382.6	116513.32
2409	92383.47	116499.35
2410	92380.81	116499.77
2411	92348.84	116506.06
2412	92340.61	116507.28
2413	92321.38	116510.05
2414	92315.64	116511.25
2415	92315.42	116511.29
2416	92314.44	116512.12
2417	92308.32	116518.6
2418	92309.02	116520.17
2419	92309.1	116520.36
2420	92309.17	116520.56
2421	92309.29	116520.94
2422	92311.94	116531.16
2423	92312.55	116533.42
2424	92317.62	116532.61
2425	92317.76	116532.59
2426	92317.91	116532.57
2427	92318.05	116532.56
2428	92318.2	116532.55
2429	92318.35	116532.55
2430	92318.49	116532.55
2431	92318.64	116532.55
2432	92318.78	116532.56
2433	92318.93	116532.57
2434	92319.07	116532.59
2435	92319.22	116532.61
2436	92319.36	116532.64
2437	92319.5	116532.67
2438	92319.64	116532.7
2439	92319.79	116532.74
2440	92319.92	116532.78
2441	92320.06	116532.83
2442	92320.2	116532.88
2443	92320.34	116532.93
2444	92320.47	116532.99

2445	92320.6	116533.05
2446	92320.73	116533.12
2447	92320.86	116533.19
2448	92320.98	116533.26
2449	92321.17	116533.38
2450	92321.35	116533.5
2451	92321.47	116533.59
2452	92321.58	116533.68
2453	92321.69	116533.78
2454	92321.8	116533.87
2455	92321.91	116533.97
2456	92322.01	116534.08
2457	92322.11	116534.18
2458	92322.2	116534.29
2459	92322.3	116534.41
2460	92322.39	116534.52
2461	92322.47	116534.64
2462	92322.56	116534.76
2463	92322.64	116534.88
2464	92322.71	116535
2465	92322.78	116535.13
2466	92322.85	116535.26
2467	92322.92	116535.39
2468	92322.98	116535.52
2469	92323.03	116535.66
2470	92323.09	116535.79
2471	92323.14	116535.93
2472	92323.18	116536.07
2473	92323.22	116536.21
2474	92323.26	116536.35
2475	92323.34	116536.73
2476	92323.99	116540.64
2477	92324.01	116540.78
2478	92324.03	116540.93
2479	92324.04	116541.08
2480	92324.05	116541.22
2481	92324.06	116541.37
2482	92324.06	116541.51
2483	92324.05	116541.66
2484	92324.04	116541.8
2485	92324.03	116541.95
2486	92324.01	116542.1
2487	92323.99	116542.24
2488	92323.97	116542.38
2489	92323.94	116542.53
2490	92323.91	116542.67
2491	92323.87	116542.81
2492	92323.83	116542.95
2493	92323.78	116543.09
2494	92323.73	116543.23
2495	92323.68	116543.36

2496	92323.62	116543.5
2497	92323.56	116543.63
2498	92323.49	116543.76
2499	92323.42	116543.89
2500	92323.35	116544.01
2501	92323.27	116544.14
2502	92323.19	116544.26
2503	92323.11	116544.38
2504	92323.02	116544.5
2505	92322.93	116544.61
2506	92322.83	116544.72
2507	92322.74	116544.83
2508	92322.64	116544.94
2509	92322.53	116545.04
2510	92322.43	116545.14
2511	92322.32	116545.24
2512	92322.21	116545.33
2513	92322.09	116545.42
2514	92321.97	116545.51
2515	92321.85	116545.59
2516	92321.73	116545.67
2517	92321.61	116545.75
2518	92321.43	116545.85
2519	92321.22	116545.96
2520	92321.09	116546.02
2521	92320.95	116546.08
2522	92320.82	116546.13
2523	92320.68	116546.18
2524	92320.54	116546.22
2525	92320.4	116546.27
2526	92320.26	116546.3
2527	92320.12	116546.34
2528	92319.97	116546.36
2529	92319.83	116546.39
2530	92319.69	116546.41
2531	92319.54	116546.43
2532	92319.39	116546.44
2533	92319.25	116546.45
2534	92319.1	116546.45
2535	92318.96	116546.45
2536	92318.81	116546.44
2537	92318.66	116546.43
2538	92318.52	116546.42
2539	92318.37	116546.4
2540	92318.23	116546.38
2541	92318.09	116546.35
2542	92317.94	116546.32
2543	92317.8	116546.29
2544	92317.66	116546.25
2545	92317.52	116546.21
2546	92317.38	116546.16

2547	92317.25	116546.11
2548	92317.11	116546.05
2549	92316.98	116546
2550	92316.84	116545.93
2551	92316.71	116545.87
2552	92316.59	116545.8
2553	92316.46	116545.72
2554	92316.34	116545.64
2555	92316.22	116545.56
2556	92316.1	116545.48
2557	92315.98	116545.39
2558	92315.66	116545.13
2559	92315.37	116544.83
2560	92315.1	116544.52
2561	92315.18	116545.24
2562	92315.18	116545.65
2563	92315.17	116545.8
2564	92315.16	116545.94
2565	92315.14	116546.09
2566	92315.12	116546.23
2567	92315.09	116546.37
2568	92315.06	116546.52
2569	92315.03	116546.66
2570	92314.99	116546.8
2571	92314.95	116546.94
2572	92314.9	116547.08
2573	92314.85	116547.21
2574	92314.8	116547.35
2575	92314.74	116547.48
2576	92314.67	116547.62
2577	92314.61	116547.75
2578	92314.54	116547.87
2579	92314.47	116548
2580	92314.39	116548.12
2581	92314.31	116548.24
2582	92314.22	116548.36
2583	92314.13	116548.48
2584	92314.04	116548.59
2585	92313.95	116548.71
2586	92313.85	116548.81
2587	92313.7	116548.97
2588	92313.54	116549.12
2589	92313.43	116549.22
2590	92313.32	116549.31
2591	92313.2	116549.4
2592	92313.09	116549.49
2593	92312.97	116549.57
2594	92312.84	116549.65
2595	92312.72	116549.72
2596	92312.59	116549.8
2597	92312.46	116549.86

2598	92312.33	116549.93
2599	92312.2	116549.99
2600	92312.06	116550.05
2601	92311.93	116550.1
2602	92311.79	116550.15
2603	92311.65	116550.19
2604	92311.51	116550.23
2605	92311.37	116550.27
2606	92311.23	116550.3
2607	92311.08	116550.33
2608	92310.94	116550.36
2609	92310.8	116550.38
2610	92310.65	116550.39
2611	92310.51	116550.4
2612	92310.36	116550.41
2613	92309.95	116550.41
2614	92309.54	116550.37
2615	92308.85	116550.39
2616	92279.36	116555.09
2617	92278.59	116555.33
2618	92276.73	116556.16
2619	92276.59	116556.22
2620	92276.46	116556.27
2621	92276.32	116556.32
2622	92276.18	116556.37
2623	92276.04	116556.41
2624	92275.9	116556.45
2625	92275.75	116556.48
2626	92275.61	116556.51
2627	92275.46	116556.53
2628	92275.32	116556.55
2629	92275.17	116556.57
2630	92275.03	116556.58
2631	92274.88	116556.59
2632	92274.73	116556.59
2633	92274.59	116556.59
2634	92274.44	116556.59
2635	92274.29	116556.58
2636	92274.15	116556.56
2637	92274	116556.54
2638	92273.85	116556.52
2639	92273.71	116556.49
2640	92273.57	116556.46
2641	92273.42	116556.43
2642	92273.28	116556.39
2643	92273.14	116556.35
2644	92273	116556.3
2645	92272.86	116556.25
2646	92272.73	116556.19
2647	92272.59	116556.13
2648	92272.46	116556.07

2649	92272.35	116556.01
2650	92272.2	116555.93
2651	92272.08	116555.85
2652	92271.95	116555.77
2653	92271.83	116555.69
2654	92271.71	116555.61
2655	92271.59	116555.52
2656	92271.48	116555.42
2657	92271.37	116555.33
2658	92271.26	116555.23
2659	92271.15	116555.13
2660	92271.05	116555.02
2661	92270.95	116554.91
2662	92270.86	116554.8
2663	92270.76	116554.69
2664	92270.67	116554.57
2665	92270.59	116554.45
2666	92270.51	116554.33
2667	92270.43	116554.21
2668	92270.35	116554.08
2669	92270.28	116553.95
2670	92270.21	116553.82
2671	92270.15	116553.69
2672	92270.09	116553.55
2673	92270.03	116553.42
2674	92269.98	116553.28
2675	92269.93	116553.14
2676	92269.89	116553
2677	92269.85	116552.86
2678	92269.77	116552.46
2679	92269.74	116552.23
2680	92249.54	116555.99
2681	92249.56	116556.16
2682	92251.18	116572.23
2683	92251.21	116572.64
2684	92251.2	116573.05
2685	92251.16	116573.46
2686	92251.08	116573.87
2687	92250.97	116574.27
2688	92250.82	116574.65
2689	92250.65	116575.03
2690	92250.45	116575.39
2691	92250.21	116575.73
2692	92249.95	116576.05
2693	92249.85	116576.22
2694	92249.93	116576.63
2695	92249.98	116577.04
2696	92250	116577.45
2697	92249.98	116577.86
2698	92249.93	116578.27
2699	92249.85	116578.68

2700	92249.82	116579.12
2701	92249.83	116579.29
2702	92249.96	116580.01
2703	92250.1	116580.4
2704	92250.2	116580.8
2705	92250.27	116581.21
2706	92250.3	116581.62
2707	92250.3	116582.03
2708	92250.27	116582.45
2709	92250.2	116582.85
2710	92250.1	116583.25
2711	92250.08	116584.17
2712	92250.24	116587.11
2713	92250.25	116587.26
2714	92250.25	116587.4
2715	92250.24	116587.55
2716	92250.24	116587.7
2717	92250.22	116587.84
2718	92250.21	116587.99
2719	92250.19	116588.13
2720	92250.16	116588.28
2721	92250.13	116588.42
2722	92250.1	116588.56
2723	92250.06	116588.71
2724	92250.02	116588.85
2725	92249.98	116588.99
2726	92249.93	116589.12
2727	92249.88	116589.26
2728	92249.82	116589.4
2729	92249.76	116589.53
2730	92249.69	116589.66
2731	92249.62	116589.79
2732	92249.55	116589.92
2733	92249.47	116590.04
2734	92249.39	116590.16
2735	92249.31	116590.28
2736	92249.22	116590.4
2737	92249.13	116590.52
2738	92249.04	116590.63
2739	92248.94	116590.74
2740	92248.84	116590.85
2741	92248.74	116590.95
2742	92248.63	116591.05
2743	92248.52	116591.15
2744	92248.41	116591.24
2745	92248.29	116591.33
2746	92248.18	116591.42
2747	92248.06	116591.51
2748	92247.93	116591.59
2749	92247.81	116591.66
2750	92247.68	116591.74

2751	92247.55	116591.81
2752	92247.42	116591.87
2753	92247.29	116591.93
2754	92247.16	116591.99
2755	92247.02	116592.05
2756	92246.88	116592.1
2757	92246.74	116592.14
2758	92246.6	116592.18
2759	92246.46	116592.22
2760	92246.32	116592.26
2761	92246.17	116592.29
2762	92246.03	116592.31
2763	92245.88	116592.33
2764	92245.74	116592.35
2765	92245.59	116592.36
2766	92245.45	116592.37
2767	92245.3	116592.37
2768	92245.15	116592.37
2769	92245.01	116592.37
2770	92244.86	116592.36
2771	92244.71	116592.35
2772	92244.57	116592.33
2773	92244.42	116592.31
2774	92244.28	116592.28
2775	92243.88	116592.19
2776	92243.49	116592.06
2777	92241.73	116592.05
2778	92214.58	116593.48
2779	92214.37	116593.57
2780	92213.98	116593.7
2781	92213.58	116593.81
2782	92213.17	116593.87
2783	92212.76	116593.91
2784	92212.34	116593.91
2785	92211.93	116593.87
2786	92211.52	116593.81
2787	92211.12	116593.7
2788	92209.93	116593.62
2789	92183.44	116594.7
2790	92182.65	116594.85
2791	92182.51	116594.9
2792	92182.37	116594.94
2793	92182.23	116594.97
2794	92182.08	116595.01
2795	92181.94	116595.03
2796	92181.8	116595.06
2797	92181.65	116595.08
2798	92181.51	116595.09
2799	92181.36	116595.11
2800	92181.21	116595.11
2801	92181.07	116595.12

2802	92180.92	116595.11
2803	92180.77	116595.11
2804	92180.63	116595.1
2805	92180.48	116595.08
2806	92180.34	116595.07
2807	92180.19	116595.04
2808	92180.05	116595.02
2809	92179.9	116594.98
2810	92179.76	116594.95
2811	92179.62	116594.91
2812	92179.48	116594.87
2813	92179.34	116594.82
2814	92179.2	116594.77
2815	92179.07	116594.71
2816	92178.93	116594.65
2817	92178.8	116594.59
2818	92178.67	116594.52
2819	92178.54	116594.45
2820	92178.42	116594.37
2821	92178.29	116594.29
2822	92178.17	116594.21
2823	92178.05	116594.13
2824	92177.94	116594.04
2825	92177.82	116593.94
2826	92177.71	116593.85
2827	92177.61	116593.75
2828	92177.5	116593.65
2829	92177.4	116593.54
2830	92177.3	116593.43
2831	92177.2	116593.32
2832	92177.11	116593.21
2833	92177.02	116593.09
2834	92176.94	116592.97
2835	92176.86	116592.85
2836	92176.78	116592.73
2837	92176.7	116592.6
2838	92176.64	116592.49
2839	92176.56	116592.34
2840	92176.5	116592.21
2841	92176.44	116592.08
2842	92176.39	116591.94
2843	92176.33	116591.8
2844	92176.29	116591.66
2845	92176.24	116591.52
2846	92176.2	116591.38
2847	92176.17	116591.24
2848	92176.14	116591.1
2849	92176.11	116590.95
2850	92176.09	116590.81
2851	92176.07	116590.66
2852	92176.06	116590.52

2853	92176.05	116590.37
2854	92176.04	116590.22
2855	92176.04	116590.08
2856	92176.04	116589.93
2857	92176.05	116589.78
2858	92176.06	116589.64
2859	92176.08	116589.49
2860	92176.1	116589.35
2861	92176.12	116589.2
2862	92176.15	116589.06
2863	92176.19	116588.92
2864	92176.22	116588.77
2865	92176.26	116588.63
2866	92176.31	116588.49
2867	92176.36	116588.36
2868	92176.41	116588.22
2869	92176.47	116588.09
2870	92176.53	116587.95
2871	92176.6	116587.82
2872	92176.67	116587.69
2873	92176.74	116587.56
2874	92176.82	116587.44
2875	92176.9	116587.32
2876	92176.98	116587.2
2877	92177.07	116587.08
2878	92177.16	116586.96
2879	92177.25	116586.85
2880	92177.35	116586.74
2881	92177.45	116586.63
2882	92177.55	116586.53
2883	92177.66	116586.43
2884	92178.03	116586.09
2885	92178.14	116585.99
2886	92178.26	116585.89
2887	92178.38	116585.8
2888	92178.5	116585.71
2889	92178.63	116585.62
2890	92178.76	116585.54
2891	92178.89	116585.46
2892	92179.02	116585.39
2893	92179.16	116585.32
2894	92179.29	116585.25
2895	92179.41	116585.2
2896	92179.57	116585.13
2897	92179.72	116585.08
2898	92179.86	116585.03
2899	92180.01	116584.98
2900	92180.15	116584.94
2901	92180.3	116584.91
2902	92180.45	116584.88
2903	92180.6	116584.85

2904	92181.01	116584.8
2905	92181.21	116584.78
2906	92212.45	116583.53
2907	92239.97	116582.01
2908	92239.77	116578.39
2909	92239.68	116577.99
2910	92239.63	116577.58
2911	92239.61	116577.16
2912	92239.63	116576.75
2913	92239.64	116576.6
2914	92240.06	116572.85
2915	92240.12	116572.44
2916	92240.22	116572.04
2917	92240.35	116571.64
2918	92240.51	116571.26
2919	92240.7	116570.9
2920	92240.92	116570.55
2921	92240.91	116569.99
2922	92240.14	116562.45
2923	92239.91	116561.42
2924	92239.55	116561.2
2925	92239.22	116560.96
2926	92238.91	116560.69
2927	92238.62	116560.4
2928	92238.35	116560.08
2929	92238.12	116559.74
2930	92237.91	116559.38
2931	92237.73	116559.01
2932	92237.58	116558.63
2933	92237.45	116558.17
2934	92227.15	116559.97
2935	92219.84	116561.58
2936	92219.87	116561.99
2937	92219.87	116562.41
2938	92219.83	116562.82
2939	92219.76	116563.23
2940	92219.66	116563.63
2941	92219.56	116563.93
2942	92219.41	116564.34
2943	92219.25	116564.72
2944	92219.06	116565.09
2945	92218.84	116565.44
2946	92218.59	116565.77
2947	92218.31	116566.08
2948	92218.01	116566.36
2949	92217.69	116566.62
2950	92217.35	116566.85
2951	92216.99	116567.06
2952	92216.61	116567.23
2953	92216.23	116567.37
2954	92215.83	116567.48

2955	92215.42	116567.55
2956	92215.01	116567.59
2957	92214.6	116567.6
2958	92214.18	116567.57
2959	92213.59	116567.58
2960	92191.84	116571.03
2961	92190.78	116571.28
2962	92190.41	116571.47
2963	92190.02	116571.62
2964	92189.63	116571.73
2965	92189.22	116571.82
2966	92188.81	116571.87
2967	92188.4	116571.89
2968	92187.99	116571.87
2969	92187.29	116571.89
2970	92170.97	116574.98
2971	92169.67	116575.35
2972	92169.31	116575.54
2973	92168.93	116575.7
2974	92168.53	116575.83
2975	92168.13	116575.92
2976	92167.72	116575.98
2977	92167.31	116576.01
2978	92166.9	116576
2979	92166.48	116575.96
2980	92165.91	116575.96
2981	92152.88	116578.42
2982	92152.25	116578.56
2983	92151.89	116578.76
2984	92151.76	116578.82
2985	92151.62	116578.88
2986	92151.49	116578.93
2987	92151.35	116578.98
2988	92151.21	116579.03
2989	92151.07	116579.07
2990	92150.93	116579.11
2991	92150.78	116579.14
2992	92150.64	116579.17
2993	92150.5	116579.2
2994	92150.35	116579.22
2995	92150.21	116579.23
2996	92150.06	116579.25
2997	92149.91	116579.25
2998	92149.77	116579.26
2999	92149.62	116579.26
3000	92149.47	116579.25
3001	92149.33	116579.24
3002	92149.18	116579.23
3003	92149.04	116579.21
3004	92148.89	116579.19
3005	92148.75	116579.16

3006	92148.6	116579.13
3007	92148.46	116579.1
3008	92148.26	116579.04
3009	92148.04	116578.97
3010	92147.9	116578.92
3011	92147.77	116578.86
3012	92147.63	116578.8
3013	92147.5	116578.74
3014	92147.37	116578.67
3015	92147.24	116578.6
3016	92147.12	116578.53
3017	92146.99	116578.45
3018	92146.87	116578.37
3019	92146.75	116578.28
3020	92146.63	116578.19
3021	92146.52	116578.1
3022	92146.41	116578
3023	92146.3	116577.9
3024	92146.2	116577.8
3025	92146.09	116577.7
3026	92145.99	116577.59
3027	92145.9	116577.48
3028	92145.81	116577.37
3029	92145.72	116577.25
3030	92145.63	116577.13
3031	92145.41	116576.79
3032	92145.34	116576.66
3033	92145.27	116576.53
3034	92145.2	116576.4
3035	92145.14	116576.26
3036	92145.08	116576.12
3037	92145.03	116575.98
3038	92144.98	116575.84
3039	92144.94	116575.7
3040	92144.9	116575.56
3041	92144.86	116575.42
3042	92144.83	116575.27
3043	92144.8	116575.13
3044	92144.78	116574.98
3045	92144.76	116574.83
3046	92144.74	116574.68
3047	92144.73	116574.54
3048	92144.73	116574.39
3049	92144.72	116574.24
3050	92144.73	116574.02
3051	92144.75	116573.79
3052	92144.76	116573.65
3053	92144.78	116573.5
3054	92144.81	116573.35
3055	92144.83	116573.21
3056	92144.87	116573.06

3057	92144.91	116572.92
3058	92144.95	116572.78
3059	92144.99	116572.64
3060	92145.04	116572.5
3061	92145.1	116572.36
3062	92145.15	116572.22
3063	92145.22	116572.09
3064	92145.28	116571.95
3065	92145.35	116571.82
3066	92145.43	116571.69
3067	92145.5	116571.57
3068	92145.59	116571.44
3069	92145.67	116571.32
3070	92145.94	116570.95
3071	92146.03	116570.83
3072	92146.12	116570.71
3073	92146.22	116570.6
3074	92146.32	116570.48
3075	92146.42	116570.38
3076	92146.53	116570.27
3077	92146.64	116570.17
3078	92146.75	116570.07
3079	92146.87	116569.97
3080	92146.99	116569.88
3081	92147.11	116569.79
3082	92147.23	116569.71
3083	92147.36	116569.63
3084	92147.49	116569.55
3085	92147.62	116569.48
3086	92147.75	116569.41
3087	92147.89	116569.34
3088	92148.02	116569.28
3089	92148.16	116569.22
3090	92148.3	116569.17
3091	92148.45	116569.12
3092	92148.59	116569.08
3093	92149.07	116568.96
3094	92166.04	116565.75
3095	92186.99	116561.75
3096	92187.38	116561.63
3097	92187.83	116561.54
3098	92208.18	116557.93
3099	92208.15	116557.52
3100	92208.15	116557.37
3101	92208.15	116557.23
3102	92208.15	116557.08
3103	92208.16	116556.94
3104	92208.18	116556.79
3105	92208.2	116556.64
3106	92208.22	116556.5
3107	92208.24	116556.36

3108	92208.28	116556.21
3109	92208.31	116556.07
3110	92208.35	116555.93
3111	92208.39	116555.79
3112	92208.44	116555.65
3113	92208.49	116555.52
3114	92208.55	116555.38
3115	92208.61	116555.25
3116	92208.67	116555.11
3117	92208.74	116554.98
3118	92208.81	116554.86
3119	92208.88	116554.73
3120	92208.96	116554.61
3121	92209.04	116554.49
3122	92209.13	116554.37
3123	92209.22	116554.25
3124	92209.35	116554.09
3125	92209.5	116553.92
3126	92209.61	116553.81
3127	92209.71	116553.71
3128	92209.82	116553.61
3129	92209.93	116553.52
3130	92210.04	116553.42
3131	92210.16	116553.34
3132	92210.28	116553.25
3133	92210.4	116553.17
3134	92210.52	116553.09
3135	92210.65	116553.01
3136	92210.78	116552.94
3137	92210.91	116552.88
3138	92211.04	116552.81
3139	92211.17	116552.75
3140	92211.31	116552.7
3141	92211.44	116552.64
3142	92211.58	116552.6
3143	92211.72	116552.55
3144	92211.86	116552.51
3145	92212	116552.48
3146	92212.15	116552.45
3147	92212.29	116552.42
3148	92242.79	116547.08
3149	92275.01	116541.08
3150	92277.44	116540.1
3151	92277.58	116540.05
3152	92277.71	116540
3153	92277.85	116539.95
3154	92277.99	116539.91
3155	92278.13	116539.88
3156	92278.28	116539.85
3157	92278.42	116539.82
3158	92278.56	116539.79

3159	92278.71	116539.78
3160	92278.85	116539.76
3161	92279	116539.75
3162	92279.14	116539.74
3163	92279.29	116539.74
3164	92279.44	116539.74
3165	92279.58	116539.75
3166	92279.73	116539.76
3167	92279.87	116539.77
3168	92280.02	116539.79
3169	92280.16	116539.81
3170	92280.31	116539.84
3171	92280.45	116539.87
3172	92280.59	116539.91
3173	92280.73	116539.95
3174	92280.87	116539.99
3175	92281.01	116540.04
3176	92281.14	116540.09
3177	92281.28	116540.15
3178	92281.41	116540.21
3179	92281.54	116540.27
3180	92281.67	116540.34
3181	92281.82	116540.42
3182	92281.93	116540.48
3183	92282.05	116540.56
3184	92282.17	116540.64
3185	92282.29	116540.73
3186	92282.4	116540.82
3187	92282.52	116540.91
3188	92282.63	116541.01
3189	92282.73	116541.1
3190	92282.84	116541.21
3191	92282.94	116541.31
3192	92283.04	116541.42
3193	92283.13	116541.53
3194	92283.23	116541.64
3195	92283.31	116541.76
3196	92283.4	116541.88
3197	92283.48	116542
3198	92283.56	116542.12
3199	92283.63	116542.25
3200	92283.71	116542.37
3201	92283.77	116542.5
3202	92283.84	116542.63
3203	92283.9	116542.77
3204	92283.95	116542.9
3205	92284	116543.04
3206	92284.05	116543.18
3207	92284.09	116543.32
3208	92284.13	116543.46
3209	92284.17	116543.6

3210	92284.2	116543.74
3211	92284.25	116544.01
3212	92304.03	116540.22
3213	92302.27	116533.7
3214	92299.71	116523.84
3215	92299.46	116523.28
3216	92253.34	116532.69
3217	92253.2	116532.72
3218	92253.05	116532.74
3219	92252.91	116532.76
3220	92252.76	116532.77
3221	92252.61	116532.78
3222	92252.47	116532.79
3223	92252.32	116532.79
3224	92252.18	116532.79
3225	92252.03	116532.78
3226	92251.88	116532.77
3227	92251.7	116532.75
3228	92251.45	116532.71
3229	92251.3	116532.68
3230	92251.16	116532.65
3231	92251.02	116532.61
3232	92250.88	116532.57
3233	92250.74	116532.53
3234	92250.6	116532.48
3235	92250.46	116532.43
3236	92250.33	116532.37
3237	92246.61	116530.73
3238	92208.03	116537.9
3239	92207.59	116537.96
3240	92160.71	116542.44
3241	92136.98	116543.62
3242	92118.12	116544.64
3243	92074.68	116551.51
3244	92042.53	116556.93
3245	92010.42	116558.55
3246	92009.63	116561.71
3247	92009.3	116562.97
3248	92009.2	116563.28
3249	92008.61	116564.89
3250	92008.49	116567.91
3251	92008.45	116568.32
3252	92008.43	116568.47
3253	92008.4	116568.61
3254	92008.37	116568.76
3255	92008.34	116568.9
3256	92008.3	116569.05
3257	92008.26	116569.19
3258	92008.21	116569.33
3259	92008.16	116569.47
3260	92008.11	116569.61

3261	92008.05	116569.74
3262	92007.99	116569.88
3263	92007.92	116570.01
3264	92007.85	116570.14
3265	92007.77	116570.27
3266	92007.7	116570.39
3267	92007.61	116570.52
3268	92007.53	116570.64
3269	92007.44	116570.76
3270	92007.3	116570.93
3271	92007.15	116571.1
3272	92007.05	116571.2
3273	92006.94	116571.31
3274	92006.83	116571.41
3275	92006.72	116571.51
3276	92006.61	116571.6
3277	92006.49	116571.69
3278	92006.37	116571.78
3279	92006.25	116571.86
3280	92006.12	116571.94
3281	92006	116572.02
3282	92005.87	116572.09
3283	92005.74	116572.16
3284	92005.6	116572.23
3285	92005.47	116572.29
3286	92005.33	116572.34
3287	92005.19	116572.4
3288	92005.05	116572.45
3289	92004.91	116572.49
3290	92004.51	116572.59
3291	92004.21	116572.65
3292	91996.09	116573.83
3293	91990.8	116574.79
3294	91980.68	116576.39
3295	91956.14	116577.77
3296	91952	116578.73
3297	91951.99	116579.08
3298	91952.03	116579.34
3299	91959.51	116633.65
3300	91959.53	116633.79
3301	91959.54	116633.94
3302	91959.55	116634.09
3303	91959.56	116634.23
3304	91959.56	116634.38
3305	91959.55	116634.52
3306	91959.55	116634.67
3307	91959.54	116634.81
3308	91959.52	116634.96
3309	91959.5	116635.1
3310	91959.47	116635.25
3311	91959.45	116635.39

3312	91959.41	116635.53
3313	91959.38	116635.67
3314	91959.34	116635.81
3315	91959.29	116635.95
3316	91959.24	116636.09
3317	91959.19	116636.23
3318	91959.13	116636.36
3319	91959.07	116636.49
3320	91959	116636.62
3321	91958.94	116636.75
3322	91958.86	116636.88
3323	91958.79	116637
3324	91958.67	116637.18
3325	91958.54	116637.36
3326	91958.45	116637.48
3327	91958.35	116637.59
3328	91958.26	116637.7
3329	91958.16	116637.8
3330	91958.06	116637.91
3331	91957.95	116638.01
3332	91957.84	116638.11
3333	91957.73	116638.2
3334	91957.62	116638.29
3335	91957.5	116638.38
3336	91957.38	116638.46
3337	91957.26	116638.54
3338	91957.13	116638.62
3339	91957.01	116638.69
3340	91956.88	116638.76
3341	91956.75	116638.83
3342	91956.62	116638.89
3343	91956.48	116638.95
3344	91956.35	116639
3345	91956.21	116639.05
3346	91956.07	116639.1
3347	91955.93	116639.14
3348	91955.79	116639.18
3349	91955.65	116639.21
3350	91944.27	116641.46
3351	91943.05	116642.1
3352	91916.35	116646.94
3353	91907.76	116647.35
3354	91907.4	116645.46
3355	91907.37	116645.32
3356	91907.35	116645.17
3357	91907.34	116645.03
3358	91907.32	116644.88
3359	91907.32	116644.74
3360	91907.31	116644.59
3361	91907.31	116644.44
3362	91907.32	116644.3

3363	91907.33	116644.15
3364	91907.34	116644.01
3365	91907.36	116643.86
3366	91907.38	116643.72
3367	91907.4	116643.57
3368	91907.43	116643.43
3369	91907.47	116643.29
3370	91907.5	116643.15
3371	91907.55	116643.01
3372	91907.59	116642.87
3373	91907.64	116642.73
3374	91907.7	116642.6
3375	91907.75	116642.46
3376	91907.82	116642.33
3377	91907.88	116642.2
3378	91907.95	116642.07
3379	91908.06	116641.89
3380	91908.18	116641.7
3381	91908.27	116641.58
3382	91908.35	116641.47
3383	91908.44	116641.35
3384	91908.54	116641.24
3385	91908.64	116641.13
3386	91908.74	116641.02
3387	91908.84	116640.92
3388	91908.95	116640.82
3389	91909.06	116640.73
3390	91909.17	116640.63
3391	91909.28	116640.54
3392	91909.4	116640.45
3393	91909.52	116640.37
3394	91909.64	116640.29
3395	91909.77	116640.22
3396	91909.89	116640.14
3397	91910.02	116640.07
3398	91910.15	116640.01
3399	91910.28	116639.95
3400	91910.42	116639.89
3401	91910.55	116639.84
3402	91910.69	116639.79
3403	91910.83	116639.74
3404	91910.97	116639.7
3405	91911.37	116639.61
3406	91934.93	116635.08
3407	91940.25	116632.28
3408	91940.62	116632.1
3409	91941.01	116631.95
3410	91941.41	116631.84
3411	91948.96	116630.34
3412	91942.23	116581.45
3413	91940.32	116577.37

3414	91940.26	116577.24
3415	91940.2	116577.1
3416	91940.15	116576.97
3417	91940.11	116576.83
3418	91940.06	116576.69
3419	91940.02	116576.55
3420	91939.99	116576.41
3421	91939.95	116576.26
3422	91939.93	116576.12
3423	91939.9	116575.98
3424	91939.89	116575.83
3425	91939.87	116575.69
3426	91939.86	116575.54
3427	91939.85	116575.4
3428	91939.85	116575.25
3429	91939.85	116575.1
3430	91939.86	116574.96
3431	91939.87	116574.81
3432	91939.89	116574.67
3433	91939.91	116574.52
3434	91939.93	116574.38
3435	91939.96	116574.24
3436	91939.99	116574.09
3437	91940.03	116573.95
3438	91940.07	116573.81
3439	91940.11	116573.67
3440	91940.16	116573.54
3441	91940.21	116573.4
3442	91940.27	116573.26
3443	91940.33	116573.13
3444	91940.4	116572.98
3445	91940.46	116572.87
3446	91940.53	116572.74
3447	91940.6	116572.62
3448	91940.68	116572.5
3449	91940.76	116572.38
3450	91940.85	116572.26
3451	91940.94	116572.14
3452	91941.03	116572.03
3453	91941.13	116571.92
3454	91941.23	116571.81
3455	91941.33	116571.71
3456	91941.43	116571.61
3457	91941.54	116571.51
3458	91941.65	116571.41
3459	91941.76	116571.32
3460	91941.88	116571.23
3461	91942	116571.15
3462	91942.12	116571.07
3463	91942.24	116570.99
3464	91942.37	116570.91

3465	91942.5	116570.84
3466	91942.62	116570.78
3467	91942.76	116570.71
3468	91942.89	116570.65
3469	91943.02	116570.6
3470	91943.16	116570.55
3471	91943.3	116570.5
3472	91943.44	116570.45
3473	91943.58	116570.42
3474	91943.72	116570.38
3475	91954.3	116567.93
3476	91954.58	116567.87
3477	91954.87	116567.83
3478	91955.15	116567.81
3479	91979.53	116566.45
3480	91989.06	116564.94
3481	91994.44	116563.96
3482	91998.67	116563.35
3483	91998.76	116562.88
3484	91998.86	116562.48
3485	91998.95	116562.2
3486	91999.72	116560.09
3487	91999.93	116559.25
3488	92000.69	116556.25
3489	92001.24	116552.92
3490	92016.39	116468.74
3491	92016.44	116468.52
3492	92021.05	116448.23
3493	92020.83	116412.37
3494	92014.03	116413.73
3495	92005.14	116415.42
3496	92005	116415.45
3497	92004.85	116415.47
3498	92004.71	116415.48
3499	92004.56	116415.5
3500	92004.42	116415.5
3501	92004.27	116415.51
3502	92004.13	116415.51
3503	92003.98	116415.5
3504	92003.84	116415.49
3505	92003.69	116415.48
3506	92003.55	116415.46
3507	92003.4	116415.44
3508	92003.26	116415.42
3509	92003.12	116415.39
3510	92002.98	116415.35
3511	92002.83	116415.32
3512	92002.7	116415.27
3513	92002.56	116415.23
3514	92002.42	116415.18
3515	92002.29	116415.13

3516	92002.15	116415.07
3517	92002.02	116415.01
3518	92001.89	116414.94
3519	92001.76	116414.87
3520	92001.64	116414.8
3521	92001.51	116414.72
3522	92001.39	116414.64
3523	92001.27	116414.56
3524	92001.15	116414.47
3525	92001.04	116414.38
3526	92000.93	116414.29
3527	92000.82	116414.19
3528	92000.72	116414.09
3529	92000.61	116413.99
3530	92000.51	116413.88
3531	92000.42	116413.77
3532	92000.32	116413.66
3533	92000.23	116413.55
3534	92000.15	116413.43
3535	92000.06	116413.31
3536	91999.98	116413.19
3537	91999.91	116413.06
3538	91999.83	116412.94
3539	91999.76	116412.81
3540	91999.7	116412.68
3541	91999.64	116412.55
3542	91999.58	116412.41
3543	91999.53	116412.28
3544	91999.48	116412.14
3545	91999.43	116412
3546	91999.39	116411.86
3547	91999.35	116411.72
3548	91999.32	116411.58
3549	91999.29	116411.44
3550	91999.26	116411.3
3551	91999.24	116411.15
3552	91999.23	116411.01
3553	91999.21	116410.86
3554	91999.21	116410.72
3555	91999.2	116410.57
3556	91999.2	116410.43
3557	91999.21	116410.28
3558	91999.22	116410.14
3559	91999.23	116409.99
3560	91999.25	116409.85
3561	91999.27	116409.7
3562	91999.29	116409.56
3563	91999.32	116409.42
3564	91999.36	116409.28
3565	91999.39	116409.13
3566	91999.44	116409

3567	91999.48	116408.86
3568	91999.53	116408.72
3569	91999.58	116408.59
3570	91999.64	116408.45
3571	91999.7	116408.32
3572	91999.77	116408.19
3573	91999.84	116408.06
3574	91999.91	116407.94
3575	91999.99	116407.81
3576	92000.07	116407.69
3577	92000.15	116407.57
3578	92000.24	116407.45
3579	92000.33	116407.34
3580	92000.42	116407.23
3581	92000.52	116407.12
3582	92000.62	116407.02
3583	92000.72	116406.91
3584	92000.83	116406.81
3585	92000.94	116406.72
3586	92001.05	116406.62
3587	92001.16	116406.53
3588	92001.28	116406.45
3589	92001.4	116406.36
3590	92001.52	116406.28
3591	92001.65	116406.21
3592	92001.77	116406.13
3593	92001.9	116406.06
3594	92002.03	116406
3595	92002.16	116405.94
3596	92002.3	116405.88
3597	92002.43	116405.83
3598	92002.57	116405.78
3599	92002.71	116405.73
3600	92002.85	116405.69
3601	92002.99	116405.65
3602	92003.13	116405.62
3603	92003.27	116405.59
3604	92012.12	116403.91
3605	92019.59	116402.42
3606	92018.57	116398.67
3607	92018.2	116398.84
3608	92017.81	116398.98
3609	92017.41	116399.09
3610	92017	116399.17
3611	92016.59	116399.21
3612	92016.42	116399.22
3613	91982.37	116400.13
3614	91982.22	116400.13
3615	91982.08	116400.13
3616	91981.93	116400.12
3617	91981.79	116400.11

3618	91981.64	116400.1
3619	91981.5	116400.08
3620	91981.36	116400.05
3621	91981.21	116400.03
3622	91981.07	116399.99
3623	91980.93	116399.96
3624	91980.79	116399.92
3625	91980.65	116399.87
3626	91980.51	116399.82
3627	91980.38	116399.77
3628	91980.24	116399.72
3629	91980.11	116399.66
3630	91979.98	116399.59
3631	91979.85	116399.53
3632	91979.73	116399.45
3633	91979.6	116399.38
3634	91979.48	116399.3
3635	91979.36	116399.22
3636	91979.24	116399.13
3637	91979.13	116399.04
3638	91979.01	116398.95
3639	91978.9	116398.86
3640	91978.8	116398.76
3641	91978.69	116398.66
3642	91978.59	116398.55
3643	91978.49	116398.44
3644	91978.4	116398.33
3645	91978.31	116398.22
3646	91978.22	116398.1
3647	91978.13	116397.99
3648	91978.05	116397.87
3649	91977.97	116397.74
3650	91977.9	116397.62
3651	91977.83	116397.49
3652	91977.76	116397.36
3653	91977.7	116397.23
3654	91977.64	116397.1
3655	91977.59	116396.96
3656	91977.53	116396.83
3657	91977.49	116396.69
3658	91977.44	116396.55
3659	91977.4	116396.41
3660	91977.37	116396.27
3661	91977.34	116396.13
3662	91977.31	116395.98
3663	91977.29	116395.84
3664	91977.27	116395.7
3665	91977.26	116395.55
3666	91977.25	116395.41
3667	91977.24	116395.26
3668	91977.24	116395.11

3669	91977.24	116394.97
3670	91977.25	116394.82
3671	91977.26	116394.68
3672	91977.27	116394.53
3673	91977.29	116394.39
3674	91977.32	116394.25
3675	91977.34	116394.1
3676	91977.38	116393.96
3677	91977.41	116393.82
3678	91977.45	116393.68
3679	91977.5	116393.54
3680	91977.55	116393.4
3681	91977.6	116393.27
3682	91977.65	116393.13
3683	91977.71	116393
3684	91977.78	116392.87
3685	91977.84	116392.74
3686	91977.92	116392.62
3687	91977.99	116392.49
3688	91978.07	116392.37
3689	91978.15	116392.25
3690	91978.24	116392.13
3691	91978.33	116392.02
3692	91978.42	116391.9
3693	91978.51	116391.79
3694	91978.61	116391.69
3695	91978.71	116391.58
3696	91978.82	116391.48
3697	91978.93	116391.38
3698	91979.04	116391.29
3699	91979.15	116391.2
3700	91979.27	116391.11
3701	91979.38	116391.02
3702	91979.5	116390.94
3703	91979.63	116390.86
3704	91979.75	116390.79
3705	91979.88	116390.72
3706	91980.01	116390.65
3707	91980.14	116390.59
3708	91980.27	116390.53
3709	91980.41	116390.48
3710	91980.54	116390.42
3711	91980.68	116390.38
3712	91980.82	116390.33
3713	91980.96	116390.29
3714	91981.1	116390.26
3715	91981.24	116390.23
3716	91981.39	116390.2
3717	91981.53	116390.18
3718	91981.67	116390.16
3719	91981.82	116390.15

3720	91981.96	116390.14
3721	91982.11	116390.13
3722	92014.11	116389.27
3723	92018.42	116384.8
3724	92018.53	116384.69
3725	92018.64	116384.59
3726	92018.75	116384.49
3727	92018.87	116384.39
3728	92018.99	116384.3
3729	92019.11	116384.21
3730	92019.24	116384.12
3731	92019.36	116384.04
3732	92019.49	116383.96
3733	92019.63	116383.88
3734	92019.76	116383.81
3735	92019.9	116383.74
3736	92020.04	116383.68
3737	92020.18	116383.62
3738	92020.32	116383.57
3739	92020.46	116383.52
3740	92020.61	116383.47
3741	92020.75	116383.43
3742	92020.9	116383.39
3743	92021.05	116383.36
3744	92036.97	116380.24
3745	92037.11	116380.21
3746	92037.26	116380.19
3747	92037.4	116380.17
3748	92037.55	116380.16
3749	92037.69	116380.15
3750	92037.84	116380.15
3751	92037.98	116380.15
3752	92038.13	116380.15
3753	92038.27	116380.16
3754	92038.42	116380.17
3755	92038.56	116380.19
3756	92038.71	116380.21
3757	92038.85	116380.23
3758	92038.99	116380.26
3759	92039.13	116380.29
3760	92039.28	116380.33
3761	92039.41	116380.37
3762	92039.55	116380.41
3763	92039.69	116380.46
3764	92039.83	116380.52
3765	92039.96	116380.57
3766	92040.09	116380.63
3767	92040.22	116380.7
3768	92040.35	116380.77
3769	92040.48	116380.84
3770	92040.6	116380.92

3771	92040.72	116381
3772	92040.84	116381.08
3773	92040.96	116381.16
3774	92041.07	116381.25
3775	92041.19	116381.35
3776	92041.3	116381.44
3777	92041.4	116381.54
3778	92041.5	116381.64
3779	92041.61	116381.75
3780	92041.7	116381.86
3781	92041.8	116381.97
3782	92041.89	116382.08
3783	92041.97	116382.2
3784	92042.06	116382.32
3785	92042.14	116382.44
3786	92042.22	116382.56
3787	92042.29	116382.69
3788	92042.36	116382.82
3789	92042.42	116382.95
3790	92042.49	116383.08
3791	92042.55	116383.21
3792	92042.6	116383.35
3793	92042.65	116383.48
3794	92042.7	116383.62
3795	92042.74	116383.76
3796	92042.78	116383.9
3797	92042.81	116384.04
3798	92042.84	116384.18
3799	92042.87	116384.33
3800	92042.89	116384.47
3801	92042.91	116384.62
3802	92042.92	116384.76
3803	92042.93	116384.91
3804	92042.93	116385.05
3805	92042.93	116385.2
3806	92042.93	116385.34
3807	92042.92	116385.49
3808	92042.91	116385.63
3809	92042.89	116385.78
3810	92042.87	116385.92
3811	92042.85	116386.06
3812	92042.82	116386.21
3813	92042.79	116386.35
3814	92042.75	116386.49
3815	92042.71	116386.63
3816	92042.66	116386.77
3817	92042.61	116386.9
3818	92042.56	116387.04
3819	92042.5	116387.17
3820	92042.44	116387.31
3821	92042.38	116387.44

3822	92042.31	116387.56
3823	92042.24	116387.69
3824	92042.16	116387.81
3825	92042.08	116387.94
3826	92042	116388.06
3827	92041.91	116388.17
3828	92041.82	116388.29
3829	92041.73	116388.4
3830	92041.63	116388.51
3831	92041.53	116388.61
3832	92041.43	116388.72
3833	92041.33	116388.82
3834	92041.22	116388.91
3835	92041.11	116389.01
3836	92040.99	116389.1
3837	92040.88	116389.19
3838	92040.76	116389.27
3839	92040.64	116389.35
3840	92040.51	116389.43
3841	92040.39	116389.5
3842	92040.26	116389.57
3843	92040.13	116389.64
3844	92040	116389.7
3845	92039.86	116389.76
3846	92039.73	116389.81
3847	92039.59	116389.86
3848	92039.45	116389.91
3849	92039.31	116389.95
3850	92039.17	116389.99
3851	92039.03	116390.02
3852	92038.89	116390.05
3853	92027.79	116392.23
3854	92029.64	116400.55
3855	92043.08	116398.25
3856	92058.34	116395.47
3857	92058.4	116395.01
3858	92058.42	116394.87
3859	92058.44	116394.72
3860	92058.47	116394.58
3861	92058.5	116394.44
3862	92058.54	116394.3
3863	92058.58	116394.16
3864	92058.62	116394.02
3865	92058.67	116393.88
3866	92058.72	116393.74
3867	92058.78	116393.61
3868	92058.84	116393.48
3869	92058.9	116393.35
3870	92058.97	116393.22
3871	92059.04	116393.09
3872	92059.12	116392.97

3873	92059.2	116392.84
3874	92059.28	116392.72
3875	92059.36	116392.61
3876	92059.45	116392.49
3877	92059.55	116392.38
3878	92059.64	116392.27
3879	92059.74	116392.16
3880	92059.84	116392.06
3881	92059.95	116391.96
3882	92060.05	116391.86
3883	92060.16	116391.76
3884	92060.28	116391.67
3885	92060.39	116391.59
3886	92060.51	116391.5
3887	92060.63	116391.42
3888	92060.76	116391.34
3889	92060.88	116391.27
3890	92061.01	116391.2
3891	92061.14	116391.13
3892	92061.27	116391.07
3893	92061.4	116391.01
3894	92061.54	116390.95
3895	92061.67	116390.9
3896	92061.81	116390.85
3897	92061.95	116390.81
3898	92062.09	116390.77
3899	92062.31	116390.72
3900	92062.52	116390.68
3901	92062.66	116390.66
3902	92062.8	116390.64
3903	92062.95	116390.63
3904	92063.09	116390.62
3905	92063.24	116390.61
3906	92063.39	116390.61
3907	92063.53	116390.61
3908	92063.68	116390.62
3909	92063.82	116390.63
3910	92063.97	116390.64
3911	92064.11	116390.66
3912	92064.25	116390.69
3913	92064.4	116390.72
3914	92064.54	116390.75
3915	92064.68	116390.79
3916	92064.82	116390.83
3917	92064.96	116390.87
3918	92065.09	116390.92
3919	92065.23	116390.97
3920	92065.36	116391.03
3921	92065.5	116391.09
3922	92065.63	116391.15
3923	92065.76	116391.22

3924	92065.88	116391.29
3925	92066.01	116391.37
3926	92066.13	116391.45
3927	92066.25	116391.53
3928	92066.37	116391.61
3929	92066.48	116391.7
3930	92066.59	116391.8
3931	92066.7	116391.89
3932	92066.81	116391.99
3933	92066.91	116392.09
3934	92067.02	116392.2
3935	92067.11	116392.31
3936	92067.21	116392.42
3937	92067.3	116392.53
3938	92067.39	116392.65
3939	92067.47	116392.76
3940	92067.55	116392.88
3941	92067.63	116393.01
3942	92067.7	116393.13
3943	92067.77	116393.26
3944	92067.84	116393.39
3945	92067.98	116393.68
3946	92078.32	116391.74
3947	92078.72	116390.38
3948	92078.76	116390.24
3949	92078.81	116390.1
3950	92078.86	116389.96
3951	92078.92	116389.83
3952	92078.97	116389.7
3953	92079.04	116389.56
3954	92079.1	116389.43
3955	92079.17	116389.31
3956	92079.25	116389.18
3957	92079.33	116389.06
3958	92079.41	116388.93
3959	92079.49	116388.82
3960	92079.58	116388.7
3961	92079.67	116388.59
3962	92079.77	116388.47
3963	92079.87	116388.37
3964	92079.97	116388.26
3965	92080.07	116388.16
3966	92080.18	116388.06
3967	92080.29	116387.96
3968	92080.4	116387.87
3969	92080.52	116387.78
3970	92080.64	116387.69
3971	92080.76	116387.61
3972	92080.88	116387.53
3973	92081	116387.46
3974	92081.13	116387.39

3975	92081.26	116387.32
3976	92081.39	116387.25
3977	92081.53	116387.19
3978	92081.66	116387.14
3979	92081.8	116387.08
3980	92081.93	116387.04
3981	92082.07	116386.99
3982	92082.21	116386.95
3983	92082.36	116386.92
3984	92082.5	116386.88
3985	92082.64	116386.86
3986	92082.87	116386.82
3987	92083.08	116386.8
3988	92083.22	116386.79
3989	92083.37	116386.78
3990	92083.51	116386.78
3991	92083.66	116386.78
3992	92083.81	116386.79
3993	92083.95	116386.8
3994	92084.1	116386.81
3995	92084.24	116386.83
3996	92084.39	116386.85
3997	92084.53	116386.88
3998	92084.67	116386.91
3999	92084.82	116386.95
4000	92084.96	116386.99
4001	92085.1	116387.03
4002	92085.23	116387.08
4003	92085.37	116387.13
4004	92085.5	116387.19
4005	92085.64	116387.25
4006	92085.77	116387.31
4007	92085.9	116387.38
4008	92086.03	116387.45
4009	92086.15	116387.52
4010	92086.28	116387.6
4011	92086.4	116387.69
4012	92086.51	116387.77
4013	92086.63	116387.86
4014	92086.74	116387.95
4015	92086.85	116388.05
4016	92086.96	116388.15
4017	92087.07	116388.25
4018	92087.17	116388.35
4019	92087.27	116388.46
4020	92087.36	116388.57
4021	92087.45	116388.69
4022	92087.54	116388.8
4023	92087.63	116388.92
4024	92087.71	116389.04
4025	92087.79	116389.17

4026	92087.86	116389.29
4027	92087.93	116389.42
4028	92088	116389.55
4029	92088.17	116389.94
4030	92099.5	116387.89
4031	92099.61	116387.22
4032	92099.64	116387.08
4033	92099.66	116386.93
4034	92099.7	116386.79
4035	92099.74	116386.65
4036	92099.78	116386.51
4037	92099.82	116386.37
4038	92099.87	116386.24
4039	92099.93	116386.1
4040	92099.99	116385.97
4041	92100.05	116385.83
4042	92100.11	116385.7
4043	92100.18	116385.57
4044	92100.26	116385.45
4045	92100.33	116385.32
4046	92100.41	116385.2
4047	92100.5	116385.08
4048	92100.58	116384.97
4049	92100.68	116384.85
4050	92100.77	116384.74
4051	92100.87	116384.63
4052	92100.97	116384.53
4053	92101.07	116384.42
4054	92101.18	116384.32
4055	92101.29	116384.23
4056	92101.4	116384.13
4057	92101.51	116384.04
4058	92101.63	116383.96
4059	92101.75	116383.87
4060	92101.87	116383.79
4061	92102	116383.72
4062	92102.12	116383.64
4063	92102.25	116383.58
4064	92102.38	116383.51
4065	92102.51	116383.45
4066	92102.65	116383.39
4067	92102.78	116383.34
4068	92102.92	116383.29
4069	92103.06	116383.24
4070	92103.2	116383.2
4071	92103.34	116383.17
4072	92103.48	116383.13
4073	92103.7	116383.09
4074	92103.91	116383.06
4075	92104.06	116383.04
4076	92104.21	116383.03

4077	92104.35	116383.02
4078	92104.5	116383.02
4079	92104.64	116383.02
4080	92104.79	116383.02
4081	92104.93	116383.03
4082	92105.08	116383.05
4083	92105.22	116383.06
4084	92105.37	116383.09
4085	92105.51	116383.11
4086	92105.65	116383.14
4087	92105.8	116383.18
4088	92105.94	116383.22
4089	92106.08	116383.26
4090	92106.21	116383.31
4091	92106.35	116383.36
4092	92106.49	116383.41
4093	92106.62	116383.47
4094	92106.75	116383.53
4095	92106.88	116383.6
4096	92107.01	116383.67
4097	92107.14	116383.74
4098	92107.26	116383.82
4099	92107.38	116383.9
4100	92107.5	116383.99
4101	92107.62	116384.07
4102	92107.73	116384.17
4103	92107.84	116384.26
4104	92107.95	116384.36
4105	92108.05	116384.46
4106	92108.16	116384.56
4107	92108.26	116384.67
4108	92108.35	116384.78
4109	92108.45	116384.89
4110	92108.53	116385.01
4111	92108.62	116385.13
4112	92108.7	116385.25
4113	92108.78	116385.37
4114	92108.86	116385.49
4115	92108.93	116385.62
4116	92109.11	116385.99
4117	92109.18	116386.16
4118	92119.77	116384.27
4119	92120.71	116382.19
4120	92120.9	116381.83
4121	92120.97	116381.7
4122	92121.05	116381.58
4123	92121.13	116381.45
4124	92121.22	116381.33
4125	92121.3	116381.22
4126	92121.39	116381.1
4127	92121.49	116380.99

4128	92121.59	116380.88
4129	92121.69	116380.77
4130	92121.79	116380.67
4131	92121.9	116380.57
4132	92122.01	116380.47
4133	92122.12	116380.37
4134	92122.24	116380.28
4135	92122.36	116380.2
4136	92122.48	116380.11
4137	92122.6	116380.03
4138	92122.73	116379.95
4139	92122.85	116379.88
4140	92122.98	116379.81
4141	92123.12	116379.75
4142	92123.25	116379.69
4143	92123.39	116379.63
4144	92123.52	116379.57
4145	92123.66	116379.52
4146	92123.8	116379.48
4147	92123.94	116379.44
4148	92124.09	116379.4
4149	92124.23	116379.37
4150	92124.37	116379.34
4151	92124.52	116379.32
4152	92124.66	116379.3
4153	92124.81	116379.28
4154	92124.96	116379.27
4155	92125.1	116379.26
4156	92125.33	116379.26
4157	92125.55	116379.27
4158	92125.69	116379.28
4159	92125.84	116379.29
4160	92125.98	116379.31
4161	92126.13	116379.33
4162	92126.27	116379.36
4163	92126.42	116379.39
4164	92126.56	116379.43
4165	92126.7	116379.47
4166	92126.84	116379.51
4167	92126.98	116379.56
4168	92127.12	116379.62
4169	92127.26	116379.67
4170	92127.39	116379.73
4171	92127.52	116379.8
4172	92127.65	116379.87
4173	92127.78	116379.94
4174	92127.91	116380.01
4175	92128.03	116380.09
4176	92128.15	116380.18
4177	92128.27	116380.26
4178	92128.39	116380.35

4179	92128.5	116380.45
4180	92128.61	116380.54
4181	92128.72	116380.64
4182	92128.82	116380.75
4183	92128.93	116380.85
4184	92129.02	116380.96
4185	92129.12	116381.07
4186	92129.21	116381.19
4187	92129.3	116381.31
4188	92129.39	116381.43
4189	92129.47	116381.55
4190	92129.55	116381.67
4191	92129.62	116381.8
4192	92129.69	116381.93
4193	92129.87	116382.3
4194	92129.92	116382.43
4195	92140.58	116380.49
4196	92140.7	116380.33
4197	92140.73	116379.92
4198	92140.8	116379.51
4199	92140.83	116379.37
4200	92140.87	116379.23
4201	92140.91	116379.08
4202	92140.95	116378.94
4203	92141	116378.81
4204	92141.05	116378.67
4205	92141.1	116378.53
4206	92141.16	116378.4
4207	92141.23	116378.27
4208	92141.29	116378.14
4209	92141.36	116378.01
4210	92141.44	116377.89
4211	92141.52	116377.76
4212	92141.6	116377.64
4213	92141.68	116377.52
4214	92141.77	116377.41
4215	92141.86	116377.29
4216	92141.96	116377.18
4217	92142.06	116377.07
4218	92142.16	116376.97
4219	92142.26	116376.87
4220	92142.37	116376.77
4221	92142.48	116376.67
4222	92142.6	116376.58
4223	92142.71	116376.49
4224	92142.83	116376.4
4225	92142.95	116376.32
4226	92143.07	116376.24
4227	92143.2	116376.17
4228	92143.33	116376.1
4229	92143.46	116376.03

4230	92143.59	116375.96
4231	92143.72	116375.9
4232	92143.86	116375.85
4233	92143.99	116375.8
4234	92144.13	116375.75
4235	92144.27	116375.71
4236	92144.41	116375.67
4237	92144.64	116375.61
4238	92144.84	116375.57
4239	92144.98	116375.55
4240	92145.13	116375.53
4241	92145.28	116375.51
4242	92145.42	116375.5
4243	92145.57	116375.5
4244	92145.71	116375.5
4245	92145.86	116375.5
4246	92146.01	116375.5
4247	92146.15	116375.52
4248	92146.3	116375.53
4249	92146.44	116375.55
4250	92146.59	116375.57
4251	92146.73	116375.6
4252	92146.87	116375.63
4253	92147.01	116375.67
4254	92147.15	116375.71
4255	92147.29	116375.75
4256	92147.43	116375.8
4257	92147.57	116375.86
4258	92147.7	116375.91
4259	92147.84	116375.97
4260	92147.97	116376.04
4261	92148.1	116376.1
4262	92148.22	116376.18
4263	92148.35	116376.25
4264	92148.47	116376.33
4265	92148.59	116376.41
4266	92148.71	116376.5
4267	92148.83	116376.59
4268	92148.94	116376.68
4269	92149.05	116376.78
4270	92149.16	116376.88
4271	92149.26	116376.98
4272	92149.36	116377.09
4273	92149.46	116377.19
4274	92149.56	116377.31
4275	92149.65	116377.42
4276	92149.74	116377.54
4277	92149.82	116377.65
4278	92149.9	116377.78
4279	92149.98	116377.9
4280	92150.18	116378.26

4281	92150.37	116378.72
4282	92162.67	116376.51
4283	92162.83	116375.75
4284	92162.94	116375.35
4285	92162.98	116375.21
4286	92163.03	116375.07
4287	92163.09	116374.94
4288	92163.14	116374.8
4289	92163.2	116374.67
4290	92163.27	116374.53
4291	92163.33	116374.4
4292	92163.41	116374.28
4293	92163.48	116374.15
4294	92163.56	116374.03
4295	92163.64	116373.91
4296	92163.73	116373.79
4297	92163.82	116373.67
4298	92163.91	116373.56
4299	92164.01	116373.45
4300	92164.11	116373.34
4301	92164.21	116373.24
4302	92164.32	116373.14
4303	92164.43	116373.04
4304	92164.54	116372.94
4305	92164.65	116372.85
4306	92164.77	116372.76
4307	92164.89	116372.68
4308	92165.01	116372.6
4309	92165.13	116372.52
4310	92165.26	116372.44
4311	92165.39	116372.37
4312	92165.52	116372.31
4313	92165.65	116372.24
4314	92165.79	116372.19
4315	92165.92	116372.13
4316	92166.06	116372.08
4317	92166.2	116372.03
4318	92166.34	116371.99
4319	92166.48	116371.95
4320	92166.62	116371.92
4321	92166.77	116371.89
4322	92166.91	116371.86
4323	92167.13	116371.83
4324	92167.35	116371.81
4325	92167.49	116371.8
4326	92167.64	116371.8
4327	92167.79	116371.8
4328	92167.93	116371.8
4329	92168.08	116371.81
4330	92168.23	116371.82
4331	92168.37	116371.84

4332	92168.52	116371.86
4333	92168.66	116371.88
4334	92168.8	116371.91
4335	92168.95	116371.95
4336	92169.09	116371.98
4337	92169.23	116372.03
4338	92169.37	116372.07
4339	92169.51	116372.12
4340	92169.64	116372.18
4341	92169.78	116372.24
4342	92169.91	116372.3
4343	92170.04	116372.36
4344	92170.17	116372.43
4345	92170.29	116372.51
4346	92170.42	116372.59
4347	92170.54	116372.67
4348	92170.66	116372.75
4349	92170.78	116372.84
4350	92170.89	116372.93
4351	92171.01	116373.02
4352	92171.11	116373.12
4353	92171.22	116373.22
4354	92171.32	116373.33
4355	92171.42	116373.43
4356	92171.52	116373.54
4357	92171.61	116373.66
4358	92171.7	116373.77
4359	92171.79	116373.89
4360	92171.87	116374.01
4361	92171.95	116374.13
4362	92172.03	116374.26
4363	92172.23	116374.63
4364	92172.34	116374.9
4365	92185.84	116372.75
4366	92185.99	116372.73
4367	92186.13	116372.71
4368	92186.28	116372.7
4369	92186.42	116372.69
4370	92186.57	116372.69
4371	92186.72	116372.69
4372	92186.87	116372.69
4373	92187.01	116372.7
4374	92187.16	116372.71
4375	92187.3	116372.73
4376	92187.45	116372.75
4377	92187.59	116372.78
4378	92187.74	116372.81
4379	92187.88	116372.85
4380	92188.02	116372.88
4381	92188.16	116372.93
4382	92188.3	116372.97

4383	92188.44	116373.03
4384	92188.58	116373.08
4385	92188.71	116373.14
4386	92188.84	116373.2
4387	92188.97	116373.27
4388	92189.1	116373.34
4389	92189.23	116373.42
4390	92189.39	116373.52
4391	92189.59	116373.66
4392	92189.71	116373.75
4393	92189.82	116373.84
4394	92189.94	116373.94
4395	92190.04	116374.04
4396	92190.15	116374.14
4397	92190.25	116374.25
4398	92190.35	116374.36
4399	92190.45	116374.47
4400	92190.54	116374.58
4401	92190.63	116374.7
4402	92190.72	116374.82
4403	92190.8	116374.94
4404	92190.88	116375.06
4405	92190.95	116375.19
4406	92191.02	116375.32
4407	92191.09	116375.45
4408	92191.15	116375.58
4409	92191.21	116375.71
4410	92191.27	116375.85
4411	92193.2	116380.7
4412	92193.25	116380.84
4413	92193.3	116380.97
4414	92193.34	116381.11
4415	92193.38	116381.25
4416	92193.42	116381.39
4417	92193.45	116381.54
4418	92193.48	116381.68
4419	92193.5	116381.82
4420	92193.52	116381.97
4421	92193.53	116382.11
4422	92193.54	116382.26
4423	92193.55	116382.4
4424	92193.55	116382.55
4425	92193.55	116382.69
4426	92193.54	116382.84
4427	92193.53	116382.98
4428	92193.52	116383.13
4429	92193.5	116383.27
4430	92193.47	116383.42
4431	92193.45	116383.56
4432	92193.41	116383.7
4433	92193.38	116383.84

4434	92193.34	116383.98
4435	92193.29	116384.12
4436	92193.25	116384.26
4437	92193.19	116384.39
4438	92193.14	116384.53
4439	92193.08	116384.66
4440	92193.02	116384.79
4441	92192.95	116384.92
4442	92192.88	116385.05
4443	92192.8	116385.17
4444	92192.72	116385.29
4445	92192.64	116385.41
4446	92192.56	116385.53
4447	92192.47	116385.65
4448	92192.38	116385.76
4449	92192.28	116385.87
4450	92192.18	116385.98
4451	92192.08	116386.08
4452	92191.98	116386.18
4453	92191.87	116386.28
4454	92191.76	116386.38
4455	92191.65	116386.47
4456	92191.53	116386.56
4457	92191.41	116386.64
4458	92191.29	116386.72
4459	92191.17	116386.8
4460	92191.04	116386.87
4461	92190.92	116386.94
4462	92190.79	116387.01
4463	92190.66	116387.08
4464	92190.52	116387.13
4465	92190.39	116387.19
4466	92190.25	116387.24
4467	92190.12	116387.29
4468	92189.98	116387.33
4469	92189.84	116387.37
4470	92189.7	116387.41
4471	92189.55	116387.44
4472	92189.41	116387.47
4473	92189.27	116387.49
4474	92189.12	116387.51
4475	92188.98	116387.52
4476	92188.83	116387.53
4477	92188.69	116387.54
4478	92188.54	116387.54
4479	92188.4	116387.54
4480	92188.25	116387.53
4481	92188.11	116387.52
4482	92187.96	116387.51
4483	92187.82	116387.49
4484	92187.67	116387.46

4485	92187.53	116387.44
4486	92187.39	116387.4
4487	92187.25	116387.37
4488	92187.11	116387.33
4489	92186.97	116387.28
4490	92186.83	116387.24
4491	92186.7	116387.18
4492	92186.56	116387.13
4493	92186.43	116387.07
4494	92186.3	116387.01
4495	92186.17	116386.94
4496	92186.04	116386.87
4497	92185.92	116386.79
4498	92185.8	116386.71
4499	92185.68	116386.63
4500	92185.56	116386.55
4501	92185.44	116386.46
4502	92185.33	116386.37
4503	92185.22	116386.27
4504	92185.11	116386.17
4505	92185.01	116386.07
4506	92184.91	116385.97
4507	92184.81	116385.86
4508	92184.71	116385.75
4509	92184.62	116385.64
4510	92184.53	116385.52
4511	92184.45	116385.4
4512	92184.37	116385.28
4513	92184.29	116385.16
4514	92184.22	116385.03
4515	92184.15	116384.91
4516	92184.08	116384.78
4517	92184.01	116384.65
4518	92183.96	116384.51
4519	92183.9	116384.38
4520	92183.45	116383.26
4521	92173.96	116384.76
4522	92174	116385.01
4523	92174.02	116385.42
4524	92174.02	116385.57
4525	92174.02	116385.71
4526	92174.01	116385.86
4527	92174	116386.01
4528	92173.98	116386.15
4529	92173.96	116386.3
4530	92173.94	116386.44
4531	92173.91	116386.59
4532	92173.88	116386.73
4533	92173.84	116386.87
4534	92173.8	116387.01
4535	92173.75	116387.15

4536	92173.7	116387.29
4537	92173.65	116387.43
4538	92173.59	116387.56
4539	92173.53	116387.69
4540	92173.46	116387.83
4541	92173.39	116387.95
4542	92173.32	116388.08
4543	92173.24	116388.21
4544	92173.16	116388.33
4545	92173.08	116388.45
4546	92172.99	116388.57
4547	92172.9	116388.68
4548	92172.81	116388.8
4549	92172.71	116388.91
4550	92172.61	116389.01
4551	92172.51	116389.12
4552	92172.4	116389.22
4553	92172.29	116389.31
4554	92172.18	116389.41
4555	92172.06	116389.5
4556	92171.94	116389.59
4557	92171.82	116389.67
4558	92171.7	116389.75
4559	92171.57	116389.83
4560	92171.45	116389.9
4561	92171.32	116389.97
4562	92171.19	116390.03
4563	92171.05	116390.1
4564	92170.92	116390.15
4565	92170.78	116390.21
4566	92170.64	116390.26
4567	92170.5	116390.3
4568	92170.36	116390.34
4569	92170.22	116390.38
4570	92170.08	116390.41
4571	92169.95	116390.44
4572	92169.79	116390.47
4573	92169.64	116390.49
4574	92169.5	116390.5
4575	92169.35	116390.52
4576	92169.21	116390.52
4577	92169.06	116390.53
4578	92168.91	116390.52
4579	92168.77	116390.52
4580	92168.62	116390.51
4581	92168.47	116390.5
4582	92168.33	116390.48
4583	92168.18	116390.45
4584	92168.04	116390.43
4585	92167.9	116390.4
4586	92167.75	116390.36

4587	92167.61	116390.32
4588	92167.47	116390.28
4589	92167.33	116390.23
4590	92167.2	116390.18
4591	92167.06	116390.12
4592	92166.93	116390.06
4593	92166.79	116390
4594	92166.66	116389.93
4595	92166.53	116389.86
4596	92166.41	116389.78
4597	92166.29	116389.71
4598	92166.16	116389.62
4599	92166.04	116389.54
4600	92165.93	116389.45
4601	92165.81	116389.36
4602	92165.7	116389.26
4603	92165.6	116389.16
4604	92165.49	116389.06
4605	92165.39	116388.95
4606	92165.29	116388.84
4607	92165.19	116388.73
4608	92165.1	116388.62
4609	92165.01	116388.5
4610	92164.93	116388.38
4611	92164.84	116388.26
4612	92164.77	116388.14
4613	92164.69	116388.01
4614	92164.62	116387.88
4615	92164.55	116387.75
4616	92164.49	116387.62
4617	92163.94	116386.44
4618	92152.32	116388.53
4619	92152.34	116389.08
4620	92152.34	116389.23
4621	92152.33	116389.37
4622	92152.32	116389.52
4623	92152.31	116389.66
4624	92152.29	116389.81
4625	92152.26	116389.95
4626	92152.23	116390.1
4627	92152.2	116390.24
4628	92152.17	116390.38
4629	92152.13	116390.52
4630	92152.08	116390.66
4631	92152.03	116390.8
4632	92151.98	116390.94
4633	92151.92	116391.07
4634	92151.86	116391.21
4635	92151.8	116391.34
4636	92151.73	116391.47
4637	92151.66	116391.59

4638	92151.58	116391.72
4639	92151.51	116391.84
4640	92151.42	116391.96
4641	92151.34	116392.08
4642	92151.25	116392.2
4643	92151.15	116392.31
4644	92151.06	116392.42
4645	92150.96	116392.53
4646	92150.86	116392.63
4647	92150.75	116392.73
4648	92150.64	116392.83
4649	92150.53	116392.93
4650	92150.42	116393.02
4651	92150.3	116393.11
4652	92150.18	116393.19
4653	92150.06	116393.27
4654	92149.93	116393.35
4655	92149.81	116393.43
4656	92149.68	116393.5
4657	92149.55	116393.56
4658	92149.42	116393.63
4659	92149.28	116393.68
4660	92149.15	116393.74
4661	92149.01	116393.79
4662	92148.87	116393.84
4663	92148.73	116393.88
4664	92148.59	116393.92
4665	92148.45	116393.95
4666	92148.3	116393.98
4667	92148.16	116394.01
4668	92148.02	116394.03
4669	92147.87	116394.05
4670	92147.73	116394.06
4671	92147.58	116394.07
4672	92147.43	116394.08
4673	92147.29	116394.08
4674	92147.14	116394.07
4675	92146.99	116394.07
4676	92146.85	116394.05
4677	92146.7	116394.04
4678	92146.56	116394.02
4679	92146.41	116393.99
4680	92146.27	116393.96
4681	92146.13	116393.93
4682	92145.99	116393.89
4683	92145.85	116393.85
4684	92145.71	116393.8
4685	92145.57	116393.75
4686	92145.43	116393.7
4687	92145.3	116393.64
4688	92145.17	116393.58

4689	92145.03	116393.51
4690	92144.91	116393.45
4691	92144.78	116393.37
4692	92144.65	116393.3
4693	92144.53	116393.21
4694	92144.41	116393.13
4695	92144.29	116393.04
4696	92144.18	116392.95
4697	92144.07	116392.86
4698	92143.96	116392.76
4699	92143.85	116392.66
4700	92143.75	116392.56
4701	92143.65	116392.45
4702	92143.55	116392.34
4703	92143.46	116392.23
4704	92143.37	116392.11
4705	92143.28	116392
4706	92143.2	116391.88
4707	92143.12	116391.75
4708	92143.04	116391.63
4709	92142.97	116391.5
4710	92142.9	116391.37
4711	92142.83	116391.24
4712	92142.77	116391.11
4713	92142.71	116390.97
4714	92142.66	116390.84
4715	92142.61	116390.7
4716	92142.49	116390.31
4717	92132.67	116392.1
4718	92131.92	116392.47
4719	92131.95	116392.89
4720	92131.95	116393.04
4721	92131.95	116393.18
4722	92131.95	116393.33
4723	92131.94	116393.47
4724	92131.93	116393.62
4725	92131.91	116393.76
4726	92131.89	116393.91
4727	92131.86	116394.05
4728	92131.84	116394.19
4729	92131.8	116394.34
4730	92131.76	116394.48
4731	92131.72	116394.62
4732	92131.68	116394.75
4733	92131.63	116394.89
4734	92131.57	116395.03
4735	92131.51	116395.16
4736	92131.45	116395.29
4737	92131.39	116395.42
4738	92131.32	116395.55
4739	92131.24	116395.68

4740	92131.17	116395.8
4741	92131.09	116395.92
4742	92131	116396.04
4743	92130.91	116396.16
4744	92130.82	116396.27
4745	92130.73	116396.38
4746	92130.63	116396.49
4747	92130.53	116396.6
4748	92130.43	116396.7
4749	92130.32	116396.8
4750	92130.21	116396.9
4751	92130.1	116396.99
4752	92129.99	116397.08
4753	92129.87	116397.17
4754	92129.75	116397.25
4755	92129.63	116397.33
4756	92129.5	116397.41
4757	92129.38	116397.48
4758	92129.25	116397.55
4759	92129.12	116397.61
4760	92128.98	116397.67
4761	92128.78	116397.76
4762	92128.58	116397.83
4763	92128.44	116397.88
4764	92128.3	116397.92
4765	92128.16	116397.96
4766	92128.02	116397.99
4767	92127.87	116398.02
4768	92127.73	116398.04
4769	92127.58	116398.06
4770	92127.44	116398.08
4771	92127.29	116398.09
4772	92127.15	116398.1
4773	92127	116398.1
4774	92126.86	116398.1
4775	92126.71	116398.1
4776	92126.57	116398.09
4777	92126.42	116398.07
4778	92126.28	116398.06
4779	92126.13	116398.03
4780	92125.99	116398.01
4781	92125.85	116397.98
4782	92125.7	116397.94
4783	92125.56	116397.9
4784	92125.42	116397.86
4785	92125.29	116397.81
4786	92125.15	116397.76
4787	92125.01	116397.71
4788	92124.88	116397.65
4789	92124.75	116397.59
4790	92124.62	116397.52

4791	92124.49	116397.45
4792	92124.36	116397.38
4793	92124.24	116397.3
4794	92124.12	116397.22
4795	92124	116397.13
4796	92123.89	116397.05
4797	92123.77	116396.95
4798	92123.66	116396.86
4799	92123.55	116396.76
4800	92123.45	116396.66
4801	92123.35	116396.56
4802	92123.25	116396.45
4803	92123.15	116396.34
4804	92121.29	116394.16
4805	92111.32	116395.93
4806	92111.36	116396.41
4807	92111.35	116396.82
4808	92111.34	116396.97
4809	92111.33	116397.11
4810	92111.31	116397.25
4811	92111.28	116397.4
4812	92111.26	116397.54
4813	92111.22	116397.68
4814	92111.19	116397.83
4815	92111.15	116397.97
4816	92111.11	116398.1
4817	92111.06	116398.24
4818	92111.01	116398.38
4819	92110.95	116398.51
4820	92110.89	116398.65
4821	92110.83	116398.78
4822	92110.76	116398.91
4823	92110.69	116399.03
4824	92110.62	116399.16
4825	92110.54	116399.28
4826	92110.45	116399.4
4827	92110.37	116399.52
4828	92110.28	116399.64
4829	92110.19	116399.75
4830	92110.09	116399.86
4831	92110	116399.97
4832	92109.89	116400.07
4833	92109.79	116400.17
4834	92109.68	116400.27
4835	92109.57	116400.37
4836	92109.46	116400.46
4837	92109.34	116400.55
4838	92109.22	116400.63
4839	92109.1	116400.71
4840	92108.98	116400.79
4841	92108.86	116400.87

4842	92108.73	116400.94
4843	92108.6	116401.01
4844	92108.47	116401.07
4845	92108.34	116401.13
4846	92108.2	116401.18
4847	92108.06	116401.24
4848	92107.93	116401.28
4849	92107.71	116401.35
4850	92107.51	116401.4
4851	92107.36	116401.43
4852	92107.22	116401.46
4853	92107.08	116401.48
4854	92106.93	116401.5
4855	92106.79	116401.52
4856	92106.64	116401.53
4857	92106.5	116401.53
4858	92106.35	116401.54
4859	92106.21	116401.53
4860	92106.06	116401.53
4861	92105.91	116401.52
4862	92105.77	116401.5
4863	92105.62	116401.48
4864	92105.48	116401.46
4865	92105.34	116401.43
4866	92105.2	116401.4
4867	92105.05	116401.36
4868	92104.91	116401.32
4869	92104.78	116401.28
4870	92104.64	116401.23
4871	92104.5	116401.18
4872	92104.37	116401.12
4873	92104.23	116401.06
4874	92104.1	116401
4875	92103.97	116400.93
4876	92103.85	116400.86
4877	92103.72	116400.78
4878	92103.6	116400.71
4879	92103.48	116400.62
4880	92103.36	116400.54
4881	92103.25	116400.45
4882	92103.13	116400.36
4883	92103.02	116400.26
4884	92102.92	116400.16
4885	92102.81	116400.06
4886	92102.71	116399.96
4887	92102.61	116399.85
4888	92102.52	116399.74
4889	92102.43	116399.62
4890	92102.34	116399.51
4891	92102.25	116399.39
4892	92102.17	116399.27

4893	92102.09	116399.15
4894	92102.02	116399.02
4895	92101.28	116397.73
4896	92090.52	116399.67
4897	92090.55	116399.99
4898	92090.57	116400.41
4899	92090.57	116400.56
4900	92090.56	116400.7
4901	92090.55	116400.85
4902	92090.53	116400.99
4903	92090.51	116401.14
4904	92090.49	116401.28
4905	92090.46	116401.42
4906	92090.43	116401.57
4907	92090.39	116401.71
4908	92090.35	116401.85
4909	92090.3	116401.99
4910	92090.26	116402.12
4911	92090.2	116402.26
4912	92090.15	116402.39
4913	92090.08	116402.53
4914	92090.02	116402.66
4915	92089.95	116402.79
4916	92089.88	116402.91
4917	92089.8	116403.04
4918	92089.72	116403.16
4919	92089.64	116403.28
4920	92089.55	116403.4
4921	92089.47	116403.51
4922	92089.37	116403.63
4923	92089.28	116403.74
4924	92089.18	116403.84
4925	92089.07	116403.95
4926	92088.97	116404.05
4927	92088.86	116404.15
4928	92088.75	116404.24
4929	92088.63	116404.33
4930	92088.52	116404.42
4931	92088.4	116404.5
4932	92088.28	116404.58
4933	92088.15	116404.66
4934	92088.03	116404.73
4935	92087.9	116404.8
4936	92087.77	116404.87
4937	92087.64	116404.93
4938	92087.5	116404.99
4939	92087.37	116405.05
4940	92087.16	116405.12
4941	92086.95	116405.18
4942	92086.81	116405.22
4943	92086.67	116405.26

4944	92086.53	116405.29
4945	92086.38	116405.31
4946	92086.24	116405.33
4947	92086.09	116405.35
4948	92085.95	116405.37
4949	92085.8	116405.37
4950	92085.66	116405.38
4951	92085.51	116405.38
4952	92085.36	116405.38
4953	92085.22	116405.37
4954	92085.07	116405.35
4955	92084.93	116405.34
4956	92084.78	116405.32
4957	92084.64	116405.29
4958	92084.5	116405.26
4959	92084.35	116405.23
4960	92084.21	116405.19
4961	92084.07	116405.15
4962	92083.93	116405.1
4963	92083.8	116405.05
4964	92083.66	116405
4965	92083.53	116404.94
4966	92083.39	116404.88
4967	92083.26	116404.82
4968	92083.14	116404.75
4969	92083.01	116404.67
4970	92082.88	116404.6
4971	92082.76	116404.52
4972	92082.64	116404.43
4973	92082.53	116404.35
4974	92082.41	116404.26
4975	92082.3	116404.16
4976	92082.19	116404.07
4977	92082.08	116403.97
4978	92081.98	116403.86
4979	92081.88	116403.76
4980	92081.78	116403.65
4981	92081.69	116403.53
4982	92081.6	116403.42
4983	92080.17	116401.56
4984	92069.97	116403.48
4985	92069.8	116403.76
4986	92069.82	116404.17
4987	92069.82	116404.32
4988	92069.81	116404.46
4989	92069.8	116404.61
4990	92069.79	116404.76
4991	92069.77	116404.9
4992	92069.74	116405.05
4993	92069.71	116405.19
4994	92069.68	116405.33

4995	92069.65	116405.47
4996	92069.61	116405.62
4997	92069.56	116405.75
4998	92069.51	116405.89
4999	92069.46	116406.03
5000	92069.4	116406.17
5001	92069.34	116406.3
5002	92069.28	116406.43
5003	92069.21	116406.56
5004	92069.14	116406.69
5005	92069.06	116406.81
5006	92068.98	116406.94
5007	92068.9	116407.06
5008	92068.81	116407.18
5009	92068.72	116407.29
5010	92068.63	116407.41
5011	92068.53	116407.52
5012	92068.43	116407.62
5013	92068.33	116407.73
5014	92068.22	116407.83
5015	92068.12	116407.93
5016	92068	116408.02
5017	92067.89	116408.11
5018	92067.77	116408.2
5019	92067.65	116408.29
5020	92067.53	116408.37
5021	92067.41	116408.45
5022	92067.28	116408.52
5023	92067.15	116408.59
5024	92067.02	116408.66
5025	92066.89	116408.72
5026	92066.75	116408.78
5027	92066.62	116408.83
5028	92066.48	116408.88
5029	92066.34	116408.93
5030	92066.2	116408.97
5031	92066.06	116409.01
5032	92065.92	116409.05
5033	92065.77	116409.08
5034	92065.64	116409.1
5035	92065.48	116409.12
5036	92065.34	116409.14
5037	92065.19	116409.15
5038	92065.05	116409.16
5039	92064.9	116409.17
5040	92064.75	116409.17
5041	92064.61	116409.16
5042	92064.46	116409.16
5043	92064.31	116409.14
5044	92064.17	116409.13
5045	92064.02	116409.1

5046	92063.88	116409.08
5047	92063.74	116409.05
5048	92063.59	116409.02
5049	92063.45	116408.98
5050	92063.31	116408.94
5051	92063.17	116408.89
5052	92063.03	116408.84
5053	92062.9	116408.78
5054	92062.76	116408.73
5055	92062.63	116408.66
5056	92062.5	116408.6
5057	92062.37	116408.53
5058	92062.24	116408.45
5059	92062.12	116408.38
5060	92062	116408.3
5061	92061.88	116408.21
5062	92061.76	116408.12
5063	92061.64	116408.03
5064	92061.53	116407.94
5065	92061.42	116407.84
5066	92061.32	116407.74
5067	92061.21	116407.63
5068	92061.11	116407.53
5069	92061.02	116407.42
5070	92060.92	116407.3
5071	92060.83	116407.19
5072	92060.75	116407.07
5073	92060.66	116406.95
5074	92060.58	116406.83
5075	92060.51	116406.7
5076	92060.43	116406.57
5077	92060.37	116406.44
5078	92060.3	116406.31
5079	92060.24	116406.18
5080	92059.88	116405.36
5081	92044.81	116408.1
5082	92030.81	116410.49
5083	92031.06	116448.75
5084	92031.05	116449.13
5085	92031	116449.51
5086	92030.93	116449.89
5087	92026.21	116470.62
5088	92012.21	116548.45
5089	92041.54	116546.97
5090	92073.09	116541.64
5091	92116.98	116534.69
5092	92136.46	116533.64
5093	92157.32	116532.6
5094	92170.96	116509.82
5095	92168.73	116494.78
5096	92165.61	116480.88

5097	92159.24	116454.1
5098	92159.16	116453.7
5099	92159.14	116453.55
5100	92159.13	116453.4
5101	92159.12	116453.25
5102	92159.11	116453.1
5103	92159.11	116452.95
5104	92159.11	116452.8
5105	92159.12	116452.65
5106	92159.13	116452.5
5107	92159.14	116452.35
5108	92159.16	116452.2
5109	92159.19	116452.05
5110	92159.22	116451.91
5111	92159.25	116451.76
5112	92159.29	116451.61
5113	92159.33	116451.47
5114	92159.38	116451.33
5115	92159.43	116451.18
5116	92159.48	116451.04
5117	92159.54	116450.9
5118	92159.6	116450.77
5119	92159.67	116450.63
5120	92159.74	116450.5
5121	92159.99	116450.11
5122	92162.69	116446.19
5123	92162.78	116446.07
5124	92162.87	116445.95
5125	92162.96	116445.83
5126	92163.05	116445.72
5127	92163.15	116445.61
5128	92163.26	116445.51
5129	92163.36	116445.4
5130	92163.47	116445.3
5131	92163.58	116445.2
5132	92163.7	116445.11
5133	92163.82	116445.02
5134	92163.94	116444.93
5135	92164.06	116444.85
5136	92164.18	116444.77
5137	92164.31	116444.69
5138	92164.44	116444.62
5139	92164.57	116444.55
5140	92164.71	116444.49
5141	92164.91	116444.4
5142	92165.12	116444.32
5143	92165.26	116444.27
5144	92165.4	116444.23
5145	92165.54	116444.19
5146	92165.69	116444.15
5147	92165.83	116444.12

5148	92165.98	116444.1
5149	92166.13	116444.07
5150	92166.27	116444.06
5151	92166.42	116444.04
5152	92166.57	116444.03
5153	92166.72	116444.03
5154	92166.87	116444.03
5155	92167.01	116444.03
5156	92167.16	116444.04
5157	92167.31	116444.05
5158	92167.46	116444.07
5159	92167.6	116444.09
5160	92167.75	116444.12
5161	92167.93	116444.16
5162	92196.14	116450.69
5163	92207.25	116449.53
5164	92228.01	116445.52
5165	92227.54	116443.84
5166	92224.57	116435.06
5167	92224.53	116434.92
5168	92224.49	116434.78
5169	92224.45	116434.64
5170	92224.42	116434.5
5171	92224.39	116434.35
5172	92224.37	116434.21
5173	92224.35	116434.06
5174	92224.33	116433.92
5175	92224.32	116433.77
5176	92224.31	116433.62
5177	92224.31	116433.48
5178	92224.31	116433.33
5179	92224.32	116433.18
5180	92224.33	116433.04
5181	92224.34	116432.89
5182	92224.36	116432.75
5183	92224.39	116432.6
5184	92224.41	116432.46
5185	92224.44	116432.32
5186	92224.48	116432.17
5187	92224.52	116432.03
5188	92224.56	116431.89
5189	92224.61	116431.76
5190	92224.66	116431.62
5191	92224.72	116431.48
5192	92224.78	116431.35
5193	92224.84	116431.22
5194	92224.91	116431.09
5195	92224.98	116430.96
5196	92225.06	116430.84
5197	92225.14	116430.71
5198	92225.22	116430.59

5199	92225.31	116430.47
5200	92225.4	116430.36
5201	92225.49	116430.24
5202	92225.65	116430.06
5203	92225.79	116429.92
5204	92225.89	116429.82
5205	92226	116429.72
5206	92226.11	116429.62
5207	92226.22	116429.53
5208	92226.34	116429.44
5209	92226.46	116429.36
5210	92226.58	116429.28
5211	92226.7	116429.2
5212	92226.83	116429.12
5213	92226.96	116429.05
5214	92227.09	116428.99
5215	92227.22	116428.92
5216	92227.35	116428.86
5217	92227.49	116428.81
5218	92227.63	116428.76
5219	92227.77	116428.71
5220	92227.91	116428.66
5221	92228.05	116428.63
5222	92228.19	116428.59
5223	92228.33	116428.56
5224	92228.48	116428.53
5225	92228.62	116428.51
5226	92247.79	116425.83
5227	92247.93	116425.81
5228	92248.08	116425.8
5229	92248.22	116425.79
5230	92248.37	116425.78
5231	92248.52	116425.78
5232	92248.66	116425.78
5233	92248.81	116425.79
5234	92248.95	116425.8
5235	92249.1	116425.82
5236	92249.24	116425.84
5237	92249.38	116425.86
5238	92249.53	116425.89
5239	92249.67	116425.92
5240	92249.81	116425.96
5241	92249.95	116426
5242	92250.09	116426.04
5243	92250.22	116426.09
5244	92250.36	116426.14
5245	92250.49	116426.2
5246	92250.63	116426.26
5247	92250.76	116426.32
5248	92250.89	116426.39
5249	92251.01	116426.46

5250	92251.14	116426.54
5251	92251.26	116426.62
5252	92251.38	116426.7
5253	92251.5	116426.79
5254	92251.61	116426.88
5255	92251.72	116426.97
5256	92251.83	116427.06
5257	92251.94	116427.16
5258	92252.04	116427.26
5259	92252.15	116427.37
5260	92252.24	116427.48
5261	92252.34	116427.59
5262	92252.43	116427.7
5263	92252.52	116427.82
5264	92252.6	116427.94
5265	92252.68	116428.06
5266	92252.76	116428.18
5267	92252.83	116428.3
5268	92252.9	116428.43
5269	92252.97	116428.56
5270	92253.03	116428.69
5271	92253.09	116428.83
5272	92253.15	116428.96
5273	92253.2	116429.1
5274	92253.24	116429.23
5275	92253.29	116429.37
5276	92253.33	116429.51
5277	92253.36	116429.66
5278	92253.39	116429.8
5279	92253.42	116429.94
5280	92253.44	116430.08
5281	92253.46	116430.23
5282	92253.47	116430.37
5283	92253.48	116430.52
5284	92253.49	116430.66
5285	92253.49	116430.81
5286	92253.49	116430.95
5287	92253.48	116431.1
5288	92253.47	116431.25
5289	92253.45	116431.39
5290	92253.43	116431.53
5291	92253.41	116431.68
5292	92253.38	116431.82
5293	92253.35	116431.96
5294	92253.31	116432.1
5295	92253.27	116432.24
5296	92253.23	116432.38
5297	92253.18	116432.52
5298	92253.12	116432.65
5299	92253.07	116432.79
5300	92253.01	116432.92

5301	92252.94	116433.05
5302	92252.88	116433.18
5303	92252.8	116433.31
5304	92252.73	116433.43
5305	92252.65	116433.55
5306	92252.57	116433.67
5307	92252.48	116433.79
5308	92252.39	116433.91
5309	92252.3	116434.02
5310	92252.2	116434.13
5311	92252.1	116434.23
5312	92252	116434.34
5313	92251.9	116434.44
5314	92251.79	116434.54
5315	92251.68	116434.63
5316	92251.56	116434.72
5317	92251.45	116434.81
5318	92251.33	116434.89
5319	92251.21	116434.97
5320	92251.09	116435.05
5321	92250.96	116435.13
5322	92250.83	116435.2
5323	92250.7	116435.26
5324	92250.57	116435.32
5325	92250.44	116435.38
5326	92250.3	116435.44
5327	92250.17	116435.49
5328	92250.03	116435.53
5329	92249.89	116435.58
5330	92249.75	116435.62
5331	92249.61	116435.65
5332	92249.47	116435.68
5333	92249.32	116435.71
5334	92249.18	116435.73
5335	92235.98	116437.58
5336	92236.14	116438.05
5337	92255.05	116442.01
5338	92255.45	116442.11
5339	92255.84	116442.24
5340	92256.22	116442.41
5341	92256.58	116442.6
5342	92256.93	116442.83
5343	92257.26	116443.08
5344	92257.54	116443.34
5345	92261.83	116447.58
5346	92261.93	116447.68
5347	92262.03	116447.79
5348	92262.13	116447.9
5349	92262.22	116448.02
5350	92262.31	116448.13
5351	92262.4	116448.25

5352	92262.48	116448.37
5353	92262.56	116448.49
5354	92262.64	116448.62
5355	92262.71	116448.75
5356	92262.78	116448.88
5357	92262.84	116449.01
5358	92262.9	116449.14
5359	92262.96	116449.28
5360	92263.01	116449.42
5361	92263.06	116449.55
5362	92263.11	116449.69
5363	92263.15	116449.84
5364	92263.18	116449.98
5365	92263.21	116450.12
5366	92263.24	116450.27
5367	92263.27	116450.41
5368	92263.29	116450.56
5369	92263.3	116450.7
5370	92263.31	116450.85
5371	92263.32	116450.99
5372	92263.32	116451.14
5373	92263.32	116451.29
5374	92263.31	116451.43
5375	92263.3	116451.58
5376	92263.28	116451.73
5377	92263.27	116451.87
5378	92263.24	116452.02
5379	92263.21	116452.16
5380	92263.18	116452.3
5381	92263.15	116452.45
5382	92263.11	116452.59
5383	92263.06	116452.73
5384	92263.01	116452.87
5385	92262.96	116453
5386	92262.9	116453.14
5387	92262.84	116453.27
5388	92262.78	116453.4
5389	92262.71	116453.53
5390	92262.64	116453.66
5391	92262.56	116453.79
5392	92262.48	116453.91
5393	92262.4	116454.03
5394	92262.31	116454.15
5395	92262.22	116454.27
5396	92262.13	116454.38
5397	92262.03	116454.49
5398	92261.88	116454.65
5399	92261.72	116454.8
5400	92261.61	116454.9
5401	92261.5	116455
5402	92261.39	116455.09

5403	92261.27	116455.18
5404	92261.15	116455.26
5405	92261.03	116455.34
5406	92260.9	116455.42
5407	92260.78	116455.49
5408	92260.65	116455.56
5409	92260.52	116455.63
5410	92260.38	116455.69
5411	92260.25	116455.75
5412	92260.11	116455.81
5413	92259.97	116455.86
5414	92259.84	116455.9
5415	92259.7	116455.95
5416	92259.55	116455.98
5417	92259.41	116456.02
5418	92259.27	116456.05
5419	92259.12	116456.07
5420	92258.98	116456.1
5421	92258.83	116456.11
5422	92258.69	116456.13
5423	92258.54	116456.13
5424	92258.39	116456.14
5425	92258.25	116456.14
5426	92258.1	116456.13
5427	92257.95	116456.13
5428	92257.81	116456.11
5429	92257.66	116456.1
5430	92257.51	116456.07
5431	92257.37	116456.05
5432	92257.23	116456.02
5433	92257.08	116455.98
5434	92256.94	116455.95
5435	92256.8	116455.9
5436	92256.66	116455.86
5437	92256.52	116455.81
5438	92256.39	116455.75
5439	92256.25	116455.69
5440	92256.12	116455.63
5441	92255.99	116455.56
5442	92255.86	116455.49
5443	92255.73	116455.42
5444	92255.61	116455.34
5445	92255.49	116455.26
5446	92255.37	116455.18
5447	92255.25	116455.09
5448	92255.14	116454.99
5449	92255.02	116454.9
5450	92254.92	116454.8
5451	92254.81	116454.7
5452	92251.56	116451.49
5453	92239.28	116448.92

5454	92239.3	116449.26
5455	92239.29	116449.67
5456	92239.28	116449.82
5457	92239.27	116449.97
5458	92239.25	116450.11
5459	92239.22	116450.26
5460	92239.2	116450.41
5461	92239.16	116450.55
5462	92239.13	116450.7
5463	92239.09	116450.84
5464	92239.04	116450.98
5465	92238.99	116451.12
5466	92238.94	116451.26
5467	92238.88	116451.4
5468	92238.82	116451.53
5469	92238.76	116451.66
5470	92238.69	116451.8
5471	92238.62	116451.93
5472	92238.54	116452.05
5473	92238.46	116452.18
5474	92238.33	116452.36
5475	92238.19	116452.54
5476	92238.1	116452.65
5477	92238	116452.76
5478	92237.9	116452.87
5479	92237.79	116452.98
5480	92237.69	116453.08
5481	92237.58	116453.18
5482	92237.46	116453.27
5483	92237.35	116453.36
5484	92237.23	116453.45
5485	92237.1	116453.54
5486	92236.98	116453.62
5487	92236.85	116453.7
5488	92236.72	116453.77
5489	92236.59	116453.84
5490	92236.46	116453.91
5491	92236.33	116453.97
5492	92236.19	116454.03
5493	92236.05	116454.08
5494	92235.66	116454.21
5495	92235.25	116454.3
5496	92208.79	116459.42
5497	92208.51	116459.46
5498	92196.35	116460.73
5499	92195.94	116460.75
5500	92195.52	116460.74
5501	92195.11	116460.7
5502	92194.7	116460.62
5503	92169.69	116454.83
5504	92175.35	116478.64

5505	92178.55	116492.88
5506	92181.12	116510.12
5507	92181.14	116510.27
5508	92181.16	116510.42
5509	92181.17	116510.57
5510	92181.17	116510.71
5511	92181.18	116510.86
5512	92181.17	116511.01
5513	92181.17	116511.16
5514	92181.16	116511.31
5515	92181.14	116511.46
5516	92181.12	116511.61
5517	92181.1	116511.75
5518	92181.07	116511.9
5519	92181.03	116512.05
5520	92181	116512.17
5521	92180.95	116512.33
5522	92180.9	116512.48
5523	92180.85	116512.62
5524	92180.8	116512.76
5525	92180.74	116512.89
5526	92180.68	116513.03
5527	92180.61	116513.16
5528	92180.54	116513.29
5529	92180.46	116513.42
5530	92169.61	116531.54
5531	92206.42	116528.03
5532	92246.3	116520.62
5533	92246.45	116520.59
5534	92246.6	116520.57
5535	92246.74	116520.56
5536	92246.89	116520.55
5537	92247.04	116520.54
5538	92247.19	116520.54
5539	92247.34	116520.54
5540	92247.49	116520.54
5541	92247.64	116520.55
5542	92247.79	116520.57
5543	92247.95	116520.59
5544	92248.09	116520.61
5545	92248.23	116520.64
5546	92248.38	116520.67
5547	92248.53	116520.71
5548	92248.67	116520.75
5549	92248.81	116520.8
5550	92248.95	116520.85
5551	92249.09	116520.9
5552	92249.23	116520.96
5553	92252.9	116522.58
5554	92299.86	116513
5555	92309.96	116502.3

5556	92310.25	116502.01
5557	92310.57	116501.74
5558	92310.91	116501.51
5559	92311.27	116501.3
5560	92312.37	116499.1
5561	92314.06	116495.28
5562	92316.88	116473.9
5563	92304.13	116440.22
5564	92304.08	116440.08
5565	92304.03	116439.94
5566	92303.99	116439.8
5567	92303.95	116439.66
5568	92303.92	116439.51
5569	92303.89	116439.37
5570	92303.87	116439.22
5571	92303.84	116439.02
5572	92303.82	116438.78
5573	92303.81	116438.64
5574	92303.81	116438.49
5575	92303.81	116438.34
5576	92303.82	116438.19
5577	92303.83	116438.05
5578	92303.84	116437.9
5579	92306.43	116414.49
5580	92306.41	116414.3
5581	92306.3	116413.91
5582	92306.22	116413.5
5583	92306.2	116413.35
5584	92306.18	116413.2
5585	92306.17	116413.05
5586	92306.16	116412.9
5587	92306.16	116412.75
5588	92306.16	116412.59
5589	92306.17	116412.44
5590	92306.18	116412.29
5591	92306.2	116412.14
5592	92306.22	116411.99
5593	92306.24	116411.86
5594	92306.27	116411.69
5595	92306.31	116411.54
5596	92306.35	116411.4
5597	92306.39	116411.25
5598	92306.44	116411.11
5599	92306.49	116410.97
5600	92306.54	116410.83
5601	92306.61	116410.69
5602	92306.67	116410.55
5603	92318.28	116386.67
5604	92318.35	116386.54
5605	92318.42	116386.41
5606	92318.49	116386.28

5607	92318.57	116386.16
5608	92318.65	116386.04
5609	92318.73	116385.92
5610	92318.82	116385.8
5611	92318.91	116385.68
5612	92319.01	116385.57
5613	92319.11	116385.46
5614	92319.21	116385.36
5615	92319.31	116385.25
5616	92319.42	116385.15
5617	92319.53	116385.05
5618	92319.64	116384.96
5619	92319.76	116384.87
5620	92319.88	116384.78
5621	92320	116384.7
5622	92320.12	116384.62
5623	92320.25	116384.54
5624	92320.37	116384.47
5625	92320.57	116384.37
5626	92320.77	116384.28
5627	92320.91	116384.22
5628	92321.04	116384.17
5629	92321.18	116384.12
5630	92321.32	116384.07
5631	92321.46	116384.03
5632	92321.6	116384
5633	92321.75	116383.96
5634	92321.89	116383.94
5635	92322.04	116383.91
5636	92322.18	116383.89
5637	92322.33	116383.88
5638	92322.47	116383.87
5639	92322.62	116383.86
5640	92322.77	116383.86
5641	92322.92	116383.86
5642	92323.06	116383.86
5643	92323.21	116383.88
5644	92323.36	116383.89
5645	92323.5	116383.91
5646	92323.65	116383.93
5647	92323.79	116383.96
5648	92371.2	116393.84
5649	92377.03	116395.01
5650	92377.17	116395.04
5651	92377.31	116395.08
5652	92377.45	116395.11
5653	92377.59	116395.16
5654	92377.73	116395.2
5655	92377.87	116395.26
5656	92378	116395.31
5657	92378.13	116395.37

5658	92378.27	116395.43
5659	92378.4	116395.5
5660	92378.52	116395.57
5661	92378.65	116395.64
5662	92378.77	116395.72
5663	92378.89	116395.8
5664	92379.01	116395.89
5665	92379.13	116395.97
5666	92379.24	116396.07
5667	92379.35	116396.16
5668	92379.46	116396.26
5669	92379.56	116396.36
5670	92379.67	116396.46
5671	92379.76	116396.57
5672	92379.86	116396.68
5673	92379.95	116396.79
5674	92380.04	116396.91
5675	92380.13	116397.02
5676	92380.21	116397.14
5677	92380.29	116397.27
5678	92380.36	116397.39
5679	92380.44	116397.52
5680	92380.5	116397.65
5681	92380.57	116397.78
5682	92380.63	116397.91
5683	92380.68	116398.04
5684	92380.74	116398.18
5685	92380.79	116398.32
5686	92380.83	116398.45
5687	92380.87	116398.59
5688	92380.91	116398.73
5689	92380.94	116398.88
5690	92380.97	116399.02
5691	92380.99	116399.16
5692	92381.01	116399.31
5693	92381.03	116399.45
5694	92381.04	116399.6
5695	92381.04	116399.74
5696	92381.05	116399.89
5697	92381.05	116400.03
5698	92381.04	116400.18
5699	92381.03	116400.32
5700	92381.02	116400.47
5701	92381	116400.61
5702	92380.98	116400.76
5703	92380.95	116400.9
5704	92380.92	116401.04
5705	92380.88	116401.18
5706	92380.85	116401.32
5707	92380.8	116401.46
5708	92380.76	116401.6

5709	92380.7	116401.74
5710	92380.65	116401.87
5711	92380.59	116402
5712	92380.53	116402.14
5713	92380.46	116402.27
5714	92380.39	116402.39
5715	92380.32	116402.52
5716	92380.24	116402.64
5717	92380.16	116402.76
5718	92380.07	116402.88
5719	92379.99	116403
5720	92379.89	116403.11
5721	92379.8	116403.22
5722	92379.7	116403.33
5723	92379.6	116403.43
5724	92379.5	116403.54
5725	92379.39	116403.63
5726	92379.28	116403.73
5727	92379.17	116403.82
5728	92379.05	116403.91
5729	92378.94	116404
5730	92378.82	116404.08
5731	92378.69	116404.16
5732	92378.57	116404.23
5733	92378.44	116404.31
5734	92378.31	116404.37
5735	92378.18	116404.44
5736	92378.05	116404.5
5737	92377.92	116404.55
5738	92377.78	116404.61
5739	92377.64	116404.66
5740	92377.51	116404.7
5741	92377.37	116404.74
5742	92377.23	116404.78
5743	92377.08	116404.81
5744	92376.94	116404.84
5745	92376.8	116404.86
5746	92376.65	116404.88
5747	92376.51	116404.9
5748	92376.36	116404.91
5749	92376.22	116404.91
5750	92376.07	116404.92
5751	92375.93	116404.92
5752	92375.78	116404.91
5753	92375.64	116404.9
5754	92375.49	116404.89
5755	92375.35	116404.87
5756	92375.2	116404.85
5757	92375.06	116404.82
5758	92374.56	116404.72
5759	92374.45	116404.93

5760	92374.37	116405.06
5761	92374.3	116405.18
5762	92374.21	116405.3
5763	92374.13	116405.42
5764	92374.04	116405.54
5765	92373.94	116405.65
5766	92373.85	116405.77
5767	92373.75	116405.87
5768	92373.64	116405.98
5769	92373.54	116406.08
5770	92373.43	116406.18
5771	92373.32	116406.28
5772	92373.2	116406.37
5773	92373.08	116406.46
5774	92372.96	116406.55
5775	92372.84	116406.63
5776	92372.72	116406.71
5777	92372.59	116406.78
5778	92372.39	116406.89
5779	92372.2	116406.98
5780	92372.06	116407.04
5781	92371.93	116407.1
5782	92371.79	116407.15
5783	92371.65	116407.2
5784	92371.51	116407.24
5785	92371.36	116407.28
5786	92371.22	116407.31
5787	92371.08	116407.35
5788	92370.93	116407.37
5789	92370.79	116407.39
5790	92370.64	116407.41
5791	92370.49	116407.42
5792	92370.34	116407.43
5793	92370.2	116407.44
5794	92370.05	116407.44
5795	92369.9	116407.43
5796	92369.75	116407.43
5797	92369.61	116407.41
5798	92369.46	116407.4
5799	92369.32	116407.38
5800	92369.17	116407.35
5801	92368.77	116407.26
5802	92368.63	116407.22
5803	92368.48	116407.17
5804	92368.34	116407.12
5805	92368.21	116407.07
5806	92368.07	116407.01
5807	92367.93	116406.94
5808	92367.8	116406.88
5809	92367.67	116406.81
5810	92367.54	116406.73

5811	92367.41	116406.65
5812	92367.29	116406.57
5813	92367.17	116406.48
5814	92367.05	116406.39
5815	92366.93	116406.3
5816	92366.82	116406.2
5817	92366.64	116406.04
5818	92366.49	116405.89
5819	92366.39	116405.78
5820	92366.29	116405.67
5821	92366.2	116405.55
5822	92366.11	116405.44
5823	92366.02	116405.31
5824	92365.94	116405.19
5825	92365.86	116405.06
5826	92365.78	116404.94
5827	92365.71	116404.81
5828	92365.64	116404.67
5829	92365.58	116404.54
5830	92365.51	116404.4
5831	92365.46	116404.26
5832	92365.41	116404.12
5833	92365.36	116403.98
5834	92365.31	116403.84
5835	92365.28	116403.7
5836	92365.24	116403.55
5837	92365.16	116403.15
5838	92365.1	116402.79
5839	92325.57	116394.55
5840	92316.77	116412.65
5841	92316.56	116413.16
5842	92316.57	116413.57
5843	92316.55	116413.98
5844	92313.91	116437.8
5845	92326.68	116471.54
5846	92326.73	116471.68
5847	92326.78	116471.83
5848	92326.82	116471.98
5849	92326.86	116472.13
5850	92326.9	116472.28
5851	92326.92	116472.43
5852	92326.95	116472.58
5853	92326.97	116472.74
5854	92326.98	116472.89
5855	92327	116473.04
5856	92327	116473.19
5857	92327	116473.35
5858	92327	116473.5
5859	92326.99	116473.65
5860	92326.98	116473.81
5861	92326.96	116473.96

5862	92323.88	116497.3
5863	92323.81	116497.71
5864	92323.71	116498.11
5865	92323.57	116498.5
5866	92323.04	116499.71
5867	92339.16	116497.39
5868	92340.09	116497.25
5869	92339.53	116496.2
5870	92339.38	116495.82
5871	92339.26	116495.42
5872	92339.17	116495.02
5873	92339.11	116494.61
5874	92339.09	116494.23
5875	92339.04	116491.27
5876	92339.05	116490.86
5877	92339.1	116490.45
5878	92339.17	116490.04
5879	92339.29	116489.65
5880	92339.39	116489.35
5881	92342.85	116480.61
5882	92343.02	116480.23
5883	92343.09	116480.1
5884	92343.16	116479.97
5885	92343.24	116479.84
5886	92343.32	116479.71
5887	92343.4	116479.59
5888	92343.49	116479.47
5889	92343.58	116479.35
5890	92343.67	116479.23
5891	92343.77	116479.12
5892	92343.87	116479.01
5893	92343.97	116478.9
5894	92344.08	116478.8
5895	92344.19	116478.7
5896	92344.31	116478.6
5897	92344.42	116478.51
5898	92344.54	116478.42
5899	92344.66	116478.33
5900	92344.79	116478.25
5901	92344.96	116478.14
5902	92345.17	116478.02
5903	92345.31	116477.95
5904	92345.44	116477.89
5905	92345.58	116477.83
5906	92345.72	116477.78
5907	92345.86	116477.72
5908	92346	116477.68
5909	92346.14	116477.63
5910	92346.29	116477.6
5911	92346.43	116477.56
5912	92346.58	116477.53

5913	92346.73	116477.51
5914	92346.87	116477.49
5915	92347.02	116477.47
5916	92347.17	116477.46
5917	92347.32	116477.45
5918	92365.41	116477.35
5919	92365.6	116476.86
5920	92365.66	116476.73
5921	92365.73	116476.59
5922	92365.8	116476.46
5923	92365.87	116476.33
5924	92365.95	116476.21
5925	92366.03	116476.08
5926	92366.12	116475.96
5927	92366.21	116475.85
5928	92366.3	116475.73
5929	92366.4	116475.62
5930	92366.5	116475.51
5931	92366.6	116475.4
5932	92366.7	116475.29
5933	92366.81	116475.19
5934	92366.92	116475.1
5935	92367.04	116475
5936	92367.16	116474.91
5937	92367.28	116474.82
5938	92367.46	116474.7
5939	92367.65	116474.58
5940	92367.78	116474.51
5941	92367.91	116474.44
5942	92368.04	116474.38
5943	92368.18	116474.32
5944	92368.32	116474.26
5945	92368.46	116474.21
5946	92368.6	116474.16
5947	92368.74	116474.12
5948	92368.88	116474.08
5949	92369.02	116474.04
5950	92369.17	116474.01
5951	92369.31	116473.98
5952	92369.46	116473.96
5953	92369.61	116473.94
5954	92369.76	116473.93
5955	92369.9	116473.92
5956	92370.05	116473.91
5957	92370.2	116473.91
5958	92370.62	116473.93
5959	92379.08	116474.71
5960	92386.55	116475.18
5961	92389.04	116471.28
5962	92391.52	116467.97
5963	92391.58	116467.58

5964	92392.15	116464.82
5965	92383.72	116464.23
5966	92380.14	116464.15
5967	92379.79	116464.13
5968	92368.5	116463.07
5969	92361.13	116462.43
5970	92360.96	116462.42
5971	92358.86	116462.17
5972	92335.32	116465.04
5973	92334.91	116465.08
5974	92334.5	116465.07
5975	92334.35	116465.06
5976	92334.21	116465.05
5977	92334.06	116465.03
5978	92333.92	116465.01
5979	92333.78	116464.99
5980	92333.63	116464.96
5981	92333.49	116464.92
5982	92333.35	116464.89
5983	92333.21	116464.85
5984	92333.07	116464.8
5985	92332.94	116464.75
5986	92332.8	116464.7
5987	92332.67	116464.64
5988	92332.53	116464.58
5989	92332.4	116464.51
5990	92332.28	116464.44
5991	92332.15	116464.37
5992	92332.03	116464.29
5993	92331.9	116464.21
5994	92331.78	116464.13
5995	92331.67	116464.04
5996	92331.55	116463.95
5997	92331.44	116463.86
5998	92331.33	116463.76
5999	92331.23	116463.66
6000	92331.12	116463.56
6001	92331.02	116463.45
6002	92330.93	116463.34
6003	92330.84	116463.23
6004	92330.75	116463.11
6005	92330.66	116463
6006	92330.58	116462.88
6007	92330.5	116462.75
6008	92330.42	116462.63
6009	92330.35	116462.5
6010	92330.28	116462.37
6011	92330.21	116462.24
6012	92330.15	116462.11
6013	92330.09	116461.98
6014	92330.04	116461.84

6015	92329.99	116461.7
6016	92329.94	116461.56
6017	92329.9	116461.42
6018	92329.86	116461.28
6019	92329.83	116461.14
6020	92329.8	116461
6021	92329.78	116460.85
6022	92329.76	116460.71
6023	92329.74	116460.56
6024	92329.73	116460.42
6025	92329.72	116460.27
6026	92329.72	116460.12
6027	92329.72	116459.98
6028	92329.72	116459.83
6029	92329.73	116459.68
6030	92329.74	116459.54
6031	92329.76	116459.39
6032	92329.78	116459.25
6033	92329.81	116459.1
6034	92329.84	116458.96
6035	92329.88	116458.82
6036	92329.91	116458.68
6037	92329.96	116458.54
6038	92330	116458.4
6039	92330.06	116458.25
6040	92330.11	116458.13
6041	92330.17	116457.99
6042	92330.23	116457.86
6043	92330.3	116457.73
6044	92330.37	116457.6
6045	92330.44	116457.48
6046	92330.52	116457.35
6047	92330.6	116457.23
6048	92330.69	116457.11
6049	92330.78	116456.99
6050	92330.87	116456.88
6051	92330.96	116456.77
6052	92331.06	116456.66
6053	92331.16	116456.56
6054	92331.27	116456.45
6055	92331.38	116456.35
6056	92331.49	116456.26
6057	92331.6	116456.16
6058	92331.71	116456.08
6059	92331.83	116455.99
6060	92331.95	116455.91
6061	92332.08	116455.83
6062	92332.2	116455.75
6063	92332.33	116455.68
6064	92332.46	116455.61
6065	92332.59	116455.55

6066	92332.72	116455.49
6067	92332.86	116455.43
6068	92333	116455.38
6069	92333.13	116455.33
6070	92333.27	116455.29
6071	92333.42	116455.25
6072	92333.56	116455.21
6073	92333.7	116455.18
6074	92334.11	116455.12
6075	92358.25	116452.17
6076	92358.65	116452.14
6077	92359.05	116452.13
6078	92362.06	116452.48
6079	92369.39	116453.11
6080	92380.54	116454.15
6081	92384.06	116454.23
6082	92384.3	116454.24
6083	92392.93	116454.85
6084	92393.06	116454.86
6085	92398.65	116455.4
6086	92399.06	116455.46
6087	92399.46	116455.55
6088	92399.86	116455.67
6089	92400.24	116455.83
6090	92400.61	116456.01
6091	92400.87	116456.18
6092	92401.11	116456.07
6093	92401.5	116455.94
6094	92401.9	116455.84
6095	92402.31	116455.77
6096	92402.46	116455.75
6097	92402.6	116455.74
6098	92402.75	116455.73
6099	92402.9	116455.73
6100	92403.04	116455.73
6101	92403.19	116455.74
6102	92403.34	116455.75
6103	92403.48	116455.76
6104	92403.63	116455.78
6105	92403.77	116455.8
6106	92403.92	116455.83
6107	92404.06	116455.86
6108	92404.2	116455.9
6109	92404.35	116455.94
6110	92404.49	116455.98
6111	92404.63	116456.03
6112	92404.76	116456.08
6113	92404.9	116456.14
6114	92405.03	116456.2
6115	92405.17	116456.26
6116	92405.3	116456.33

6117	92405.42	116456.4
6118	92405.55	116456.47
6119	92405.67	116456.55
6120	92405.8	116456.64
6121	92405.92	116456.72
6122	92406.03	116456.81
6123	92406.15	116456.9
6124	92406.26	116457
6125	92406.37	116457.1
6126	92406.47	116457.2
6127	92406.57	116457.31
6128	92406.67	116457.42
6129	92406.77	116457.53
6130	92406.86	116457.64
6131	92407	116457.83
6132	92407.12	116458
6133	92407.2	116458.13
6134	92407.27	116458.25
6135	92407.34	116458.38
6136	92407.41	116458.51
6137	92407.47	116458.64
6138	92407.53	116458.78
6139	92407.59	116458.91
6140	92407.64	116459.05
6141	92407.69	116459.19
6142	92407.73	116459.33
6143	92407.77	116459.47
6144	92407.8	116459.62
6145	92407.83	116459.76
6146	92407.86	116459.9
6147	92407.88	116460.05
6148	92407.9	116460.2
6149	92407.91	116460.34
6150	92407.92	116460.49
6151	92407.93	116460.64
6152	92407.93	116460.78
6153	92407.93	116460.93
6154	92407.92	116461.08
6155	92407.9	116461.22
6156	92407.89	116461.37
6157	92407.87	116461.51
6158	92407.84	116461.66
6159	92407.81	116461.8
6160	92407.78	116461.95
6161	92407.74	116462.09
6162	92407.7	116462.23
6163	92407.65	116462.37
6164	92407.6	116462.51
6165	92407.55	116462.64
6166	92407.49	116462.78
6167	92407.43	116462.91

6168	92407.36	116463.04
6169	92407.29	116463.17
6170	92407.22	116463.3
6171	92406.99	116463.64
6172	92403.71	116468.23
6173	92408.26	116468.9
6174	92408.67	116468.97
6175	92408.81	116469.01
6176	92408.95	116469.04
6177	92409.09	116469.09
6178	92409.23	116469.14
6179	92409.37	116469.19
6180	92409.5	116469.24
6181	92409.63	116469.3
6182	92409.77	116469.36
6183	92409.89	116469.43
6184	92410.02	116469.5
6185	92410.15	116469.58
6186	92410.27	116469.65
6187	92410.39	116469.74
6188	92410.51	116469.82
6189	92410.63	116469.91
6190	92410.74	116470
6191	92410.85	116470.1
6192	92410.96	116470.2
6193	92411.06	116470.3
6194	92411.16	116470.4
6195	92411.26	116470.51
6196	92411.36	116470.62
6197	92411.45	116470.73
6198	92411.54	116470.85
6199	92411.63	116470.97
6200	92411.71	116471.09
6201	92411.79	116471.21
6202	92411.86	116471.33
6203	92411.93	116471.46
6204	92412	116471.59
6205	92412.06	116471.72
6206	92412.12	116471.85
6207	92412.18	116471.99
6208	92412.23	116472.13
6209	92412.28	116472.26
6210	92412.32	116472.4
6211	92412.36	116472.54
6212	92412.4	116472.68
6213	92412.43	116472.83
6214	92412.46	116472.97
6215	92412.48	116473.11
6216	92412.5	116473.26
6217	92412.51	116473.4
6218	92412.53	116473.55

6219	92412.53	116473.69
6220	92412.53	116473.84
6221	92412.53	116473.99
6222	92412.53	116474.13
6223	92412.51	116474.28
6224	92412.5	116474.42
6225	92412.48	116474.57
6226	92412.46	116474.71
6227	92412.43	116474.85
6228	92412.4	116475
6229	92412.36	116475.14
6230	92412.32	116475.28
6231	92412.28	116475.42
6232	92412.23	116475.55
6233	92412.18	116475.69
6234	92412.12	116475.83
6235	92412.06	116475.96
6236	92412	116476.09
6237	92411.93	116476.22
6238	92411.86	116476.35
6239	92411.78	116476.47
6240	92411.71	116476.59
6241	92411.62	116476.71
6242	92411.54	116476.83
6243	92411.45	116476.95
6244	92411.36	116477.06
6245	92411.26	116477.17
6246	92411.16	116477.28
6247	92411.06	116477.38
6248	92410.96	116477.48
6249	92410.85	116477.58
6250	92410.74	116477.68
6251	92410.62	116477.77
6252	92410.51	116477.86
6253	92410.39	116477.94
6254	92410.27	116478.02
6255	92410.15	116478.1
6256	92410.02	116478.18
6257	92409.89	116478.25
6258	92409.76	116478.31
6259	92409.63	116478.38
6260	92409.5	116478.44
6261	92409.36	116478.49
6262	92409.23	116478.54
6263	92409.09	116478.59
6264	92408.95	116478.63
6265	92408.81	116478.67
6266	92408.67	116478.71
6267	92408.53	116478.74
6268	92408.38	116478.77
6269	92408.24	116478.79

6270	92408.09	116478.81
6271	92407.95	116478.82
6272	92407.8	116478.83
6273	92407.66	116478.84
6274	92407.51	116478.84
6275	92407.37	116478.84
6276	92407.22	116478.83
6277	92406.81	116478.79
6278	92400.7	116477.89
6279	92400.17	116481.47
6280	92399.32	116486.68
6281	92452.06	116477.23
6282	92451.67	116473.13
6283	92441.94	116471.96
6284	92441.53	116471.89
6285	92441.39	116471.86
6286	92441.25	116471.82
6287	92441.11	116471.78
6288	92440.97	116471.74
6289	92440.83	116471.69
6290	92440.69	116471.64
6291	92440.56	116471.58
6292	92440.43	116471.52
6293	92440.29	116471.46
6294	92440.17	116471.39
6295	92440.04	116471.32
6296	92439.91	116471.25
6297	92439.79	116471.17
6298	92439.67	116471.09
6299	92439.55	116471
6300	92439.44	116470.91
6301	92439.32	116470.82
6302	92439.21	116470.72
6303	92439.11	116470.62
6304	92439	116470.52
6305	92438.9	116470.42
6306	92438.8	116470.31
6307	92438.71	116470.2
6308	92438.61	116470.09
6309	92438.53	116469.97
6310	92438.44	116469.85
6311	92438.36	116469.73
6312	92438.28	116469.61
6313	92438.21	116469.48
6314	92438.14	116469.36
6315	92438.07	116469.23
6316	92438.01	116469.09
6317	92437.95	116468.96
6318	92437.89	116468.83
6319	92437.84	116468.69
6320	92437.79	116468.55

6321	92437.75	116468.41
6322	92437.71	116468.27
6323	92437.68	116468.13
6324	92437.64	116467.99
6325	92437.62	116467.85
6326	92437.59	116467.7
6327	92437.58	116467.56
6328	92437.56	116467.41
6329	92437.55	116467.27
6330	92437.55	116467.12
6331	92437.54	116466.97
6332	92437.55	116466.83
6333	92437.55	116466.68
6334	92437.57	116466.54
6335	92437.58	116466.4
6336	92437.6	116466.25
6337	92437.62	116466.1
6338	92437.65	116465.96
6339	92437.68	116465.82
6340	92437.72	116465.68
6341	92437.76	116465.54
6342	92437.81	116465.4
6343	92437.85	116465.26
6344	92437.91	116465.13
6345	92437.96	116464.99
6346	92438.02	116464.86
6347	92438.09	116464.73
6348	92438.16	116464.6
6349	92438.23	116464.47
6350	92438.3	116464.35
6351	92438.38	116464.22
6352	92438.46	116464.1
6353	92438.55	116463.99
6354	92438.64	116463.87
6355	92438.73	116463.76
6356	92438.83	116463.65
6357	92438.93	116463.54
6358	92439.03	116463.44
6359	92439.14	116463.34
6360	92439.24	116463.24
6361	92439.35	116463.15
6362	92439.47	116463.05
6363	92439.58	116462.97
6364	92439.7	116462.88
6365	92439.82	116462.8
6366	92439.95	116462.72
6367	92440.07	116462.65
6368	92440.2	116462.58
6369	92440.33	116462.51
6370	92440.46	116462.45
6371	92440.6	116462.39

6372	92440.73	116462.34
6373	92440.87	116462.29
6374	92441.01	116462.24
6375	92441.15	116462.2
6376	92441.29	116462.16
6377	92441.43	116462.12
6378	92441.57	116462.09
6379	92441.71	116462.07
6380	92441.86	116462.04
6381	92442	116462.03
6382	92442.15	116462.01
6383	92442.29	116462
6384	92442.44	116462
6385	92442.58	116462
6386	92442.73	116462
6387	92443.14	116462.03
6388	92456.66	116463.66
6389	92471.68	116464.26
6390	92472.09	116464.29
6391	92472.24	116464.31
6392	92472.38	116464.34
6393	92472.53	116464.36
6394	92472.67	116464.4
6395	92472.81	116464.43
6396	92472.95	116464.48
6397	92473.09	116464.52
6398	92473.23	116464.57
6399	92473.37	116464.63
6400	92473.5	116464.68
6401	92473.64	116464.74
6402	92473.77	116464.81
6403	92473.9	116464.88
6404	92474.03	116464.95
6405	92474.15	116465.03
6406	92474.27	116465.11
6407	92474.39	116465.19
6408	92474.51	116465.28
6409	92474.63	116465.37
6410	92474.74	116465.47
6411	92474.85	116465.57
6412	92474.96	116465.67
6413	92475.06	116465.77
6414	92475.16	116465.88
6415	92475.26	116465.99
6416	92475.36	116466.1
6417	92475.45	116466.22
6418	92475.53	116466.33
6419	92475.62	116466.46
6420	92475.7	116466.58
6421	92475.78	116466.7
6422	92475.85	116466.83

6423	92475.92	116466.96
6424	92475.98	116467.09
6425	92476.05	116467.23
6426	92476.13	116467.43
6427	92476.21	116467.64
6428	92476.25	116467.78
6429	92476.29	116467.92
6430	92476.33	116468.06
6431	92476.36	116468.2
6432	92476.39	116468.35
6433	92476.42	116468.49
6434	92476.44	116468.64
6435	92476.45	116468.79
6436	92476.46	116468.93
6437	92476.47	116469.08
6438	92476.48	116469.23
6439	92476.47	116469.37
6440	92476.47	116469.52
6441	92476.46	116469.67
6442	92476.44	116469.81
6443	92476.43	116469.96
6444	92476.4	116470.11
6445	92476.38	116470.25
6446	92476.34	116470.39
6447	92476.31	116470.54
6448	92476.27	116470.68
6449	92476.23	116470.82
6450	92476.18	116470.96
6451	92476.13	116471.1
6452	92476.07	116471.23
6453	92476.01	116471.37
6454	92475.95	116471.5
6455	92475.88	116471.63
6456	92475.81	116471.76
6457	92475.73	116471.88
6458	92475.65	116472.01
6459	92475.57	116472.13
6460	92475.48	116472.25
6461	92475.39	116472.37
6462	92475.3	116472.48
6463	92475.02	116472.78
6464	92474.72	116473.06
6465	92474.46	116473.26
6466	92492.66	116470.05
6467	92532.21	116463.93
6468	92535.79	116460.18
6469	92537.38	116447.33
6470	92537.44	116446.92
6471	92537.54	116446.52
6472	92537.68	116446.13
6473	92537.84	116445.75

6474	92538.04	116445.39
6475	92538.27	116445.04
6476	92538.52	116444.71
6477	92538.8	116444.41
6478	92539.1	116444.13
6479	92539.43	116443.88
6480	92539.77	116443.65
6481	92540.14	116443.45
6482	92540.52	116443.29
6483	92540.91	116443.15
6484	92541.31	116443.05
6485	92541.71	116442.98
6486	92542.13	116442.95
6487	92542.54	116442.95
6488	92542.95	116442.98
6489	92543.36	116443.05
6490	92543.76	116443.15
6491	92544.15	116443.28
6492	92544.53	116443.45
6493	92544.89	116443.64
6494	92545.24	116443.87
6495	92545.57	116444.12
6496	92545.87	116444.4
6497	92546.15	116444.71
6498	92546.4	116445.03
6499	92546.63	116445.38
6500	92546.83	116445.74
6501	92546.99	116446.12
6502	92547.13	116446.51
6503	92547.23	116446.91
6504	92547.3	116447.32
6505	92547.33	116447.73
6506	92547.36	116448.08
6507	92562.81	116431.93
6508	92568.4	116426.06
6509	92600.3	116434
6510	92640.63	116440.39
6511	92668.37	116443.2
6512	92680.81	116443.86
6513	92691.42	116445.69
6514	92736.71	116445.69
6515	92792.25	116443.01
6516	92835.29	116441.01
6517	92906.39	116428.25
6518	92941.92	116422.14
6519	92986.65	116413.89
6520	93012.85	116409.36
6521	93099.84	116392.74
6522	93169.76	116379.78
6523	93198.77	116374.97
6524	93207.37	116373.17

6525	93206.63	116372.99
6526	93206.25	116372.84
6527	93205.87	116372.67
6528	93205.52	116372.46
6529	93205.18	116372.22
6530	93204.86	116371.96
6531	93204.56	116371.67
6532	93204.29	116371.36
6533	93204.05	116371.03
6534	93203.83	116370.67
6535	93203.64	116370.31
6536	93203.49	116369.92
6537	93203.33	116369.4
6538	93201.91	116363.45
6539	93200.53	116357.07
6540	93200.46	116356.66
6541	93200.43	116356.25
6542	93200.43	116355.84
6543	93200.46	116355.43
6544	93200.52	116355.02
6545	93200.62	116354.62
6546	93200.75	116354.23
6547	93200.92	116353.85
6548	93201.07	116353.55
6549	93205.19	116346.28
6550	93204.4	116345.6
6551	93251.32	116332.78
6552	93252.1	116336.25
6553	93253.79	116340.48
6554	93253.92	116340.87
6555	93254.03	116341.27
6556	93254.1	116341.68
6557	93254.14	116342.09
6558	93254.14	116342.5
6559	93254.11	116342.91
6560	93254.04	116343.32
6561	93253.94	116343.72
6562	93253.81	116344.11
6563	93253.65	116344.49
6564	93253.45	116344.86
6565	93253.23	116345.21
6566	93252.98	116345.53
6567	93252.7	116345.84
6568	93252.4	116346.12
6569	93252.07	116346.38
6570	93251.73	116346.61
6571	93251.37	116346.8
6572	93250.99	116346.97
6573	93250.6	116347.11
6574	93250.2	116347.21
6575	93249.79	116347.28

6576	93249.38	116347.32
6577	93248.97	116347.32
6578	93248.56	116347.29
6579	93248.15	116347.23
6580	93247.75	116347.13
6581	93247.36	116347
6582	93246.98	116346.83
6583	93246.61	116346.64
6584	93246.26	116346.42
6585	93245.94	116346.16
6586	93245.63	116345.89
6587	93245.35	116345.58
6588	93245.09	116345.26
6589	93244.86	116344.92
6590	93244.66	116344.55
6591	93244.5	116344.18
6592	93242.76	116339.81
6593	93236.32	116342.05
6594	93217.78	116348.52
6595	93214.88	116349.46
6596	93210.71	116356.83
6597	93211.66	116361.25
6598	93211.96	116362.48
6599	93226.97	116359.77
6600	93246.38	116356.51
6601	93248.49	116354.64
6602	93248.81	116354.38
6603	93249.15	116354.14
6604	93249.51	116353.94
6605	93249.88	116353.76
6606	93250.27	116353.62
6607	93250.67	116353.51
6608	93251.08	116353.43
6609	93251.49	116353.39
6610	93251.9	116353.38
6611	93252.31	116353.41
6612	93252.72	116353.46
6613	93253.12	116353.56
6614	93253.52	116353.68
6615	93253.9	116353.84
6616	93254.27	116354.03
6617	93254.62	116354.25
6618	93254.95	116354.49
6619	93255.26	116354.77
6620	93255.55	116355.06
6621	93255.81	116355.38
6622	93256.04	116355.72
6623	93256.25	116356.08
6624	93256.42	116356.46
6625	93256.57	116356.85
6626	93256.68	116357.24

6627	93256.75	116357.65
6628	93256.8	116358.06
6629	93256.81	116358.47
6630	93256.78	116358.89
6631	93256.72	116359.3
6632	93256.63	116359.7
6633	93256.5	116360.09
6634	93256.35	116360.47
6635	93256.16	116360.84
6636	93256.26	116361.17
6637	93256.34	116361.57
6638	93256.4	116361.98
6639	93256.42	116362.39
6640	93256.4	116362.81
6641	93256.35	116363.22
6642	93256.28	116363.54
6643	93257.33	116363.35
6644	93264.61	116329.15
6645	93275.44	116326.19
6646	93274.9	116328.71
6647	93267.97	116361.38
6648	93307.98	116354.02
6649	93347.01	116346.47
6650	93379.92	116327.83
6651	93379.73	116327.67
6652	93379.44	116327.37
6653	93379.18	116327.05
6654	93378.94	116326.71
6655	93378.74	116326.35
6656	93378.56	116325.98
6657	93378.42	116325.59
6658	93378.31	116325.19
6659	93378.23	116324.79
6660	93378.19	116324.38
6661	93378.18	116323.96
6662	93378.2	116323.55
6663	93378.26	116323.14
6664	93378.35	116322.74
6665	93378.48	116322.34
6666	93378.63	116321.96
6667	93378.82	116321.59
6668	93379.04	116321.24
6669	93379.29	116320.91
6670	93379.56	116320.6
6671	93379.86	116320.31
6672	93380.18	116320.05
6673	93380.52	116319.82
6674	93380.87	116319.61
6675	93381.25	116319.44
6676	93381.64	116319.29
6677	93382.03	116319.18

6678	93382.44	116319.1
6679	93382.85	116319.06
6680	93383.26	116319.05
6681	93383.68	116319.07
6682	93384.09	116319.13
6683	93384.49	116319.22
6684	93384.88	116319.35
6685	93385.26	116319.51
6686	93390.09	116321.72
6687	93425.32	116296.1
6688	93425.88	116295.32
6689	93426.13	116295
6690	93426.41	116294.7
6691	93426.72	116294.42
6692	93427.04	116294.16
6693	93427.39	116293.94
6694	93427.76	116293.74
6695	93428.13	116293.58
6696	93428.52	116293.44
6697	93429.01	116293.33
6698	93437.16	116291.78
6699	93437.57	116291.72
6700	93437.99	116291.7
6701	93438.4	116291.7
6702	93438.81	116291.75
6703	93439.22	116291.82
6704	93439.61	116291.93
6705	93440	116292.07
6706	93440.38	116292.25
6707	93440.74	116292.45
6708	93441.08	116292.68
6709	93441.4	116292.94
6710	93441.7	116293.23
6711	93441.97	116293.54
6712	93442.22	116293.87
6713	93442.44	116294.22
6714	93442.63	116294.59
6715	93442.79	116294.97
6716	93442.91	116295.36
6717	93443.01	116295.77
6718	93443.04	116295.99
6719	93443.66	116300.3
6720	93515.95	116289.77
6721	93533.12	116286.6
6722	93533.52	116286.54
6723	93533.94	116286.52
6724	93534.35	116286.53
6725	93534.76	116286.57
6726	93535.17	116286.65
6727	93535.56	116286.76
6728	93535.95	116286.91

6729	93536.33	116287.08
6730	93536.69	116287.29
6731	93537.03	116287.52
6732	93537.35	116287.78
6733	93537.64	116288.07
6734	93537.92	116288.38
6735	93538.16	116288.71
6736	93538.38	116289.06
6737	93538.57	116289.43
6738	93538.72	116289.81
6739	93538.85	116290.21
6740	93538.91	116290.45
6741	93555.2	116287.74
6742	93561.17	116286.79
6743	93561.13	116286.45
6744	93561.11	116286.04
6745	93561.13	116285.63
6746	93561.18	116285.22
6747	93561.26	116284.81
6748	93561.38	116284.42
6749	93561.53	116284.03
6750	93561.71	116283.66
6751	93561.92	116283.3
6752	93562.16	116282.97
6753	93562.42	116282.65
6754	93562.72	116282.36
6755	93563.03	116282.09
6756	93563.37	116281.85
6757	93563.72	116281.64
6758	93564.09	116281.46
6759	93564.48	116281.3
6760	93564.84	116281.19
6761	93571.31	116279.5
6762	93570.57	116274.92
6763	93570.01	116271.89
6764	93569.95	116271.43
6765	93569.93	116271.09
6766	93569.93	116270.85
6767	93570.02	116267.23
6768	93569.48	116265.01
6769	93569.36	116264.44
6770	93576.4	116263.11
6771	93576.49	116265.26
6772	93576.62	116268.61
6773	93579.55	116268.53
6774	93579.75	116269.61
6775	93596.36	116268.57
1	92370.99	116484.01
2	92370.86	116484.34
3	92370.68	116484.71
4	92370.61	116484.84

5	92370.53	116484.97
6	92370.45	116485.09
7	92370.37	116485.22
8	92370.28	116485.34
9	92370.19	116485.46
10	92370.09	116485.57
11	92370	116485.68
12	92369.9	116485.79
13	92369.79	116485.9
14	92369.68	116486
15	92369.57	116486.1
16	92369.46	116486.2
17	92369.34	116486.29
18	92369.23	116486.38
19	92369.03	116486.52
20	92368.85	116486.63
21	92368.72	116486.71
22	92368.59	116486.78
23	92368.46	116486.85
24	92368.32	116486.91
25	92368.19	116486.97
26	92368.05	116487.02
27	92367.91	116487.07
28	92367.77	116487.12
29	92367.62	116487.16
30	92367.48	116487.2
31	92367.34	116487.24
32	92367.19	116487.26
33	92367.04	116487.29
34	92366.89	116487.31
35	92366.75	116487.33
36	92366.6	116487.34
37	92366.45	116487.35
38	92366.3	116487.35
39	92350.91	116487.43
40	92349.06	116492.1
41	92349.07	116492.81
42	92350.57	116495.53
43	92376.88	116490.35
44	92380.41	116484.81
45	92378.33	116484.68
1	92494.24	116479.92
2	92458.35	116486.26
3	92394.7	116497.67
4	92393.59	116497.82
5	92392.72	116511.58
6	92396.36	116510.95
7	92397.16	116510.77
8	92397.53	116510.57
9	92397.9	116510.4
10	92398.29	116510.26

11	92398.69	116510.16
12	92399.1	116510.09
13	92399.51	116510.05
14	92400.05	116509.93
15	92400.44	116509.8
16	92400.58	116509.76
17	92400.72	116509.73
18	92400.86	116509.69
19	92401.01	116509.67
20	92401.15	116509.64
21	92401.3	116509.63
22	92401.44	116509.61
23	92401.59	116509.6
24	92401.73	116509.6
25	92401.88	116509.6
26	92402.03	116509.6
27	92402.17	116509.61
28	92402.32	116509.62
29	92402.46	116509.63
30	92402.61	116509.65
31	92402.75	116509.68
32	92402.89	116509.7
33	92403.04	116509.74
34	92403.18	116509.77
35	92403.32	116509.81
36	92403.46	116509.86
37	92403.59	116509.91
38	92403.73	116509.96
39	92403.86	116510.02
40	92404.06	116510.11
41	92404.26	116510.21
42	92404.38	116510.28
43	92404.51	116510.36
44	92404.63	116510.44
45	92404.75	116510.52
46	92404.87	116510.61
47	92404.98	116510.7
48	92405.1	116510.79
49	92405.2	116510.89
50	92405.31	116510.99
51	92405.41	116511.09
52	92405.52	116511.2
53	92405.61	116511.31
54	92405.71	116511.42
55	92405.8	116511.53
56	92405.89	116511.65
57	92405.97	116511.77
58	92406.05	116511.89
59	92406.13	116512.01
60	92406.2	116512.14
61	92406.27	116512.27

62	92406.34	116512.4
63	92406.4	116512.53
64	92406.46	116512.66
65	92406.51	116512.8
66	92406.64	116513.21
67	92421.38	116510.48
68	92430.19	116508.62
69	92430.19	116508.09
70	92430.2	116507.94
71	92430.22	116507.8
72	92430.23	116507.65
73	92430.26	116507.51
74	92430.29	116507.36
75	92430.32	116507.22
76	92430.35	116507.08
77	92430.4	116506.93
78	92430.44	116506.79
79	92430.49	116506.66
80	92430.54	116506.52
81	92430.6	116506.38
82	92430.66	116506.25
83	92430.72	116506.12
84	92430.79	116505.99
85	92430.86	116505.86
86	92430.94	116505.73
87	92431.02	116505.61
88	92431.1	116505.49
89	92431.19	116505.37
90	92431.28	116505.25
91	92431.37	116505.14
92	92431.47	116505.03
93	92431.57	116504.92
94	92431.67	116504.82
95	92431.78	116504.72
96	92431.89	116504.62
97	92432	116504.52
98	92432.12	116504.43
99	92432.23	116504.34
100	92432.35	116504.26
101	92432.47	116504.18
102	92432.6	116504.1
103	92432.73	116504.02
104	92432.86	116503.95
105	92432.99	116503.89
106	92433.12	116503.83
107	92433.25	116503.77
108	92433.39	116503.71
109	92433.53	116503.66
110	92433.67	116503.62
111	92433.81	116503.57
112	92433.95	116503.53

113	92434.09	116503.5
114	92434.24	116503.47
115	92434.38	116503.44
116	92434.53	116503.42
117	92434.67	116503.41
118	92434.82	116503.39
119	92434.97	116503.39
120	92435.11	116503.38
121	92435.26	116503.38
122	92435.41	116503.39
123	92435.55	116503.39
124	92435.7	116503.41
125	92435.85	116503.42
126	92435.99	116503.45
127	92436.14	116503.47
128	92436.28	116503.5
129	92436.42	116503.54
130	92436.57	116503.58
131	92436.71	116503.62
132	92436.85	116503.67
133	92436.98	116503.72
134	92437.12	116503.77
135	92437.25	116503.83
136	92437.39	116503.89
137	92437.52	116503.96
138	92437.65	116504.03
139	92437.77	116504.1
140	92437.9	116504.18
141	92438.02	116504.26
142	92438.14	116504.35
143	92438.26	116504.44
144	92438.37	116504.53
145	92438.48	116504.63
146	92438.59	116504.72
147	92438.7	116504.83
148	92438.8	116504.93
149	92438.9	116505.04
150	92439	116505.15
151	92439.09	116505.26
152	92439.18	116505.38
153	92439.27	116505.5
154	92439.35	116505.62
155	92439.43	116505.74
156	92439.51	116505.87
157	92439.58	116506
158	92439.65	116506.13
159	92439.71	116506.26
160	92439.9	116506.75
161	92449.23	116505.1
162	92477.41	116499.63
163	92479.11	116499.2

164	92479.51	116499.12
165	92516.23	116493.03
166	92533.23	116490.04
167	92538.55	116488.92
168	92536.98	116480.32
169	92536.7	116479.03
170	92536.36	116478.79
171	92536.05	116478.52
172	92535.76	116478.23
173	92535.49	116477.91
174	92532.49	116474

Сведения о характерных точках границы части (частей) земельного участка
Учетный номер части: 78:31:0151502:17/181

1	91903.56	116647.55
2	91903.22	116647.33
3	91903.11	116647.19
4	91903.03	116647.04
5	91902.98	116646.88
6	91899.91	116624.46
7	91897.01	116596.65
8	91894.86	116576.69
9	91894.86	116576.52
10	91894.88	116576.35
11	91894.97	116576.12
12	91895.07	116575.97
13	91895.18	116575.85
14	91895.32	116575.74
15	91896.81	116574.79
16	91896.95	116574.73
17	91897.09	116574.69
18	91899.08	116574.45
19	91898.66	116569.78
20	91896.74	116569.97
21	91896.58	116569.98
22	91896.42	116569.95
23	91896.27	116569.91
24	91896.13	116569.84
25	91894.5	116568.88
26	91894.36	116568.78
27	91894.24	116568.66
28	91894.15	116568.52
29	91894.07	116568.37
30	91894.01	116568.12
31	91889.37	116523.05
32	91884.86	116475.34
33	91883.62	116463.5
34	91880.33	116428.69
35	91880.33	116428.52
36	91880.36	116428.35
37	91880.41	116428.19

38	91880.49	116428.04
39	91880.59	116427.91
40	91882.14	116426.26
41	91882.35	116426.11
42	91882.59	116426.02
43	91882.76	116426
44	91884.73	116425.9
45	91884.56	116421.15
46	91882.55	116421.3
47	91882.38	116421.28
48	91882.22	116421.24
49	91882.06	116421.16
50	91881.92	116421.07
51	91880.28	116419.46
52	91880.17	116419.33
53	91880.08	116419.18
54	91880	116418.94
55	91879.98	116418.77
56	91879.63	116402.22
57	91880.44	116385.24
58	91883.59	116384.62
59	91882.75	116402.29
60	91883.1	116418.52
61	91883.18	116418.73
62	91885.84	116418.52
63	91885.99	116418.52
64	91886.16	116418.54
65	91886.34	116418.6
66	91886.51	116418.68
67	91886.66	116418.8
68	91886.79	116418.93
69	91886.89	116419.08
70	91886.97	116419.25
71	91887.03	116419.54
72	91887.3	116427.2
73	91887.3	116427.35
74	91887.27	116427.53
75	91887.2	116427.72
76	91887.11	116427.87
77	91886.99	116428.02
78	91886.83	116428.15
79	91886.68	116428.24
80	91886.49	116428.31
81	91886.31	116428.34
82	91883.52	116428.48
83	91883.46	116428.64
84	91886.72	116463.17
85	91887.39	116467.64
86	91888.16	116468.53
87	91888.42	116468.69
88	91888.67	116468.88

89	91888.87	116469.12
90	91888.98	116469.31
91	91889.04	116469.44
92	91889.09	116469.61
93	91889.96	116473.34
94	91890.7	116474.42
95	91891.24	116475.15
96	91892.33	116475.87
97	91893.3	116476.3
98	91893.71	116476.3
99	91894.55	116476.2
100	91895.43	116476.03
101	91898.17	116475.5
102	91898.33	116475.48
103	91901.43	116475.39
104	91902.93	116475.5
105	91903.06	116475.53
106	91904.05	116475.3
107	91904.31	116475.29
108	91905.96	116475.48
109	91906.17	116475.54
110	91907.16	116476.05
111	91907.63	116476.19
112	91908.15	116476.3
113	91908.65	116476.35
114	91913.64	116476.25
115	91914	116476.22
116	91917.78	116476.25
117	91917.92	116476.22
118	91918.07	116476.14
119	91918.98	116475.52
120	91919.24	116475.37
121	91919.4	116475.28
122	91919.65	116475.17
123	91919.9	116475.09
124	91920.2	116475.01
125	91925.9	116473.86
126	91926.76	116473.08
127	91926.95	116472.96
128	91939.02	116468.37
129	91939.05	116466.67
130	91939.09	116463.71
131	91938.93	116463.66
132	91938.77	116463.57
133	91938.63	116463.46
134	91938.51	116463.33
135	91938.42	116463.18
136	91938.34	116462.93
137	91938.32	116462.75
138	91938.33	116462.5
139	91938.36	116462.33

140	91938.42	116462.16
141	91938.59	116461.92
142	91938.47	116461.76
143	91938.4	116461.6
144	91938.36	116461.43
145	91938.35	116461.26
146	91938.36	116461.08
147	91938.41	116460.92
148	91938.49	116460.76
149	91938.65	116460.55
150	91938.78	116460.44
151	91938.94	116460.36
152	91939.1	116460.3
153	91939.27	116460.27
154	91940.95	116460.29
155	91941.3	116460.33
156	91941.6	116460.42
157	91941.8	116460.52
158	91942	116460.65
159	91942.17	116460.8
160	91942.28	116460.91
161	91942.46	116461.16
162	91942.57	116461.38
163	91942.67	116461.67
164	91942.71	116461.87
165	91944.67	116467.81
166	91945.73	116470.6
167	91946.52	116472.67
168	91957.69	116486.16
169	91957.78	116486.28
170	91957.85	116486.42
171	91958.11	116487.25
172	91961.54	116488.05
173	91961.7	116488.12
174	91961.85	116488.22
175	91961.97	116488.34
176	91962.08	116488.47
177	91962.16	116488.63
178	91962.75	116490.08
179	91964.62	116491.49
180	91966.07	116491.22
181	91966.24	116491.22
182	91969.71	116491.73
183	91970.37	116491.62
184	91975.5	116489.66
185	91976.35	116489.31
186	91994.16	116479.39
187	91995.36	116478.72
188	91996.21	116478.1
189	91997.94	116476.84
190	91998.54	116476.41

191	92005.96	116471.18
192	92006.11	116471.11
193	92006.27	116471.06
194	92006.44	116471.04
195	92009.31	116471.2
196	92012.61	116471.4
197	92015.2	116470.83
198	92017.11	116470.41
199	92022.89	116469.12
200	92023.14	116469.07
201	92024.39	116468.79
202	92024.53	116468.77
203	92024.76	116468.75
204	92024.99	116468.76
205	92025.48	116468.83
206	92027.96	116468.29
207	92031.89	116464.96
208	92032.07	116464.84
209	92032.2	116464.78
210	92036.11	116463.4
211	92036.26	116463.36
212	92036.4	116463.35
213	92042.44	116463.09
214	92062.74	116460.66
215	92075.31	116458.66
216	92137.57	116454.73
217	92142.01	116452.09
218	92142.17	116452.03
219	92151.58	116449.42
220	92151.74	116449.4
221	92152.84	116449.45
222	92162.73	116449.96
223	92161.24	116446.42
224	92161.19	116446.28
225	92161.16	116446.12
226	92161.16	116445.97
227	92161.29	116445.1
228	92161.43	116444.14
229	92161.48	116443.35
230	92161.38	116442.5
231	92161.25	116440.95
232	92161.25	116440.8
233	92161.27	116440.65
234	92161.31	116440.51
235	92174.16	116406.94
236	92173.41	116400.81
237	92173.41	116400.56
238	92173.47	116400.33
239	92176.44	116392.59
240	92176.49	116392.45
241	92176.73	116391.79

242	92176.7	116391.62
243	92176.43	116390.25
244	92176.25	116389.19
245	92174.52	116380.37
246	92174.33	116379.4
247	92172.6	116370.56
248	92172.15	116368.27
249	92171.91	116365.35
250	92171.87	116364.87
251	92171.69	116362.62
252	92171.38	116358.99
253	92171.34	116358.47
254	92170.86	116353.98
255	92170.69	116352.89
256	92170.48	116352.38
257	92169.56	116352.36
258	92169.39	116352.35
259	92169.19	116352.3
260	92169	116352.21
261	92168.84	116352.11
262	92168.69	116351.96
263	92168.56	116351.8
264	92168.46	116351.6
265	92168.4	116351.4
266	92168.38	116351.08
267	92168.41	116350.89
268	92168.5	116350.64
269	92168.77	116350.13
270	92173.16	116350.33
271	92173.14	116350.52
272	92173.08	116351.6
273	92173.32	116352.18
274	92173.54	116353.65
275	92174.03	116358.21
276	92174.07	116358.77
277	92174.38	116362.4
278	92174.56	116364.65
279	92174.6	116365.14
280	92174.83	116367.94
281	92175.24	116370.04
282	92176.98	116378.88
283	92177.17	116379.86
284	92178.9	116388.69
285	92179.09	116389.76
286	92179.36	116391.14
287	92179.45	116391.65
288	92179.48	116391.94
289	92179.46	116392.16
290	92179.42	116392.31
291	92179.02	116393.4
292	92178.96	116393.56

293	92176.14	116400.9
294	92176.9	116407.04
295	92176.9	116407.28
296	92176.84	116407.51
297	92163.93	116441.23
298	92164.06	116442.16
299	92164.16	116443
300	92164.98	116444.41
301	92165.05	116444.55
302	92167.3	116450.41
303	92169.16	116459.63
304	92170.3	116465.3
305	92170.61	116466.86
306	92170.76	116467.55
307	92171.02	116470.03
308	92171.42	116473.37
309	92171.64	116475.17
310	92171.67	116475.37
311	92172.03	116477.4
312	92172.67	116480.16
313	92173.48	116482
314	92173.53	116482.14
315	92174.51	116487.39
316	92175.07	116490.9
317	92175.52	116493.86
318	92175.64	116494.49
319	92175.96	116496.58
320	92176.48	116499.93
321	92176.41	116503.74
322	92176.34	116504.75
323	92176.34	116507.23
324	92176.27	116510.2
325	92176.27	116510.66
326	92176.25	116511.48
327	92177.69	116513.53
328	92177.81	116513.76
329	92178.68	116516.84
330	92179.47	116516.88
331	92183.78	116517.1
332	92186.19	116516.44
333	92186.38	116516.4
334	92186.51	116514.55
335	92186.54	116514.38
336	92186.59	116514.19
337	92186.68	116514
338	92186.82	116513.81
339	92186.96	116513.67
340	92187.16	116513.54
341	92187.35	116513.45
342	92187.5	116513.41
343	92192.41	116512.33

344	92222.96	116506.5
345	92224.13	116505.41
346	92224.56	116505.1
347	92225.07	116504.81
348	92226.19	116504.33
349	92226.98	116504.06
350	92227.44	116503.94
351	92227.62	116503.94
352	92227.79	116503.96
353	92227.95	116504.01
354	92228.11	116504.1
355	92228.25	116504.2
356	92228.36	116504.33
357	92228.46	116504.48
358	92228.52	116504.64
359	92228.56	116504.81
360	92228.65	116505.27
361	92228.72	116505.64
362	92228.73	116505.82
363	92228.71	116505.99
364	92228.62	116506.24
365	92228.47	116506.45
366	92228.34	116506.57
367	92228.19	116506.66
368	92228.03	116506.73
369	92227.78	116506.79
370	92227.24	116506.97
371	92226.36	116507.34
372	92226.1	116507.49
373	92225.92	116507.63
374	92224.5	116508.94
375	92224.38	116509.04
376	92224.24	116509.11
377	92224.09	116509.17
378	92192.97	116515.12
379	92192.5	116515.21
380	92192.3	116515.26
381	92192.05	116515.39
382	92191.91	116515.51
383	92191.79	116515.66
384	92191.69	116515.82
385	92190.49	116519.01
386	92190.4	116519.2
387	92190.33	116519.33
388	92190.24	116519.46
389	92190.14	116519.58
390	92189.97	116519.74
391	92189.85	116519.84
392	92189.58	116520
393	92189.35	116520.09
394	92189.13	116520.14

395	92188.88	116520.17
396	92188.57	116520.15
397	92188.41	116520.12
398	92188.19	116520.06
399	92187.88	116519.93
400	92186.59	116519.77
401	92183.87	116519.94
402	92179.33	116519.72
403	92178.05	116519.66
404	92177.78	116519.63
405	92177.55	116519.58
406	92177.32	116519.52
407	92177.1	116519.44
408	92176.89	116519.34
409	92176.68	116519.22
410	92176.37	116518.99
411	92176.14	116518.77
412	92176.04	116518.66
413	92175.85	116518.4
414	92175.73	116518.2
415	92175.62	116517.99
416	92174.39	116514.61
417	92173.83	116512.94
418	92173.51	116512.22
419	92173.47	116512.05
420	92173.46	116511.88
421	92173.48	116510.67
422	92173.44	116510.27
423	92173.5	116507.2
424	92173.5	116504.63
425	92173.57	116503.64
426	92173.64	116500.14
427	92171.95	116491.43
428	92171.9	116491.08
429	92171.42	116487.54
430	92171.35	116487.07
431	92170.78	116482.92
432	92169.99	116481.12
433	92169.91	116480.85
434	92169.26	116477.99
435	92168.87	116475.84
436	92168.83	116475.57
437	92168.6	116473.71
438	92168.22	116470.53
439	92167.01	116467.72
440	92166.96	116467.58
441	92166.93	116467.43
442	92166.88	116465.3
443	92166.9	116464.47
444	92166.2	116463.47
445	92166.12	116463.34

446	92166.06	116463.19
447	92165.98	116462.83
448	92165.87	116462.29
449	92165.47	116460.47
450	92165.17	116459.12
451	92163.86	116453.09
452	92163.43	116451.99
453	92152.73	116451.45
454	92151.88	116451.41
455	92142.84	116453.92
456	92138.39	116456.57
457	92138.25	116456.64
458	92138.1	116456.69
459	92137.94	116456.71
460	92075.53	116460.65
461	92063.04	116462.64
462	92042.56	116465.09
463	92036.64	116465.34
464	92033.04	116466.61
465	92029.07	116469.97
466	92028.93	116470.07
467	92028.79	116470.14
468	92028.64	116470.19
469	92025.88	116470.8
470	92025.73	116470.82
471	92025.51	116470.84
472	92025.21	116470.82
473	92024.78	116470.75
474	92023.57	116471.02
475	92023.32	116471.08
476	92017.54	116472.36
477	92015.63	116472.78
478	92012.91	116473.39
479	92012.77	116473.41
480	92012.63	116473.41
481	92006.76	116473.06
482	91999.12	116478.46
483	91997.39	116479.72
484	91996.49	116480.38
485	91995.13	116481.14
486	91977.22	116491.11
487	91976.23	116491.52
488	91970.99	116493.53
489	91970.85	116493.57
490	91969.8	116493.74
491	91969.65	116493.74
492	91966.19	116493.23
493	91964.56	116493.54
494	91964.39	116493.56
495	91964.23	116493.55
496	91964.07	116493.51

497	91963.91	116493.45
498	91963.77	116493.36
499	91961.33	116491.52
500	91961.21	116491.41
501	91961.11	116491.3
502	91961.03	116491.16
503	91960.5	116489.86
504	91957.68	116489.2
505	91957.33	116489.12
506	91957.08	116489.02
507	91956.89	116488.91
508	91956.78	116488.83
509	91956.58	116488.64
510	91956.47	116488.49
511	91956.36	116488.3
512	91956.29	116488.12
513	91956.02	116487.28
514	91944.87	116473.82
515	91944.78	116473.68
516	91944.71	116473.54
517	91943.86	116471.31
518	91942.79	116468.5
519	91941.46	116464.48
520	91941.45	116466.7
521	91941.43	116469.01
522	91941.4	116469.23
523	91941.35	116469.4
524	91941.3	116469.53
525	91941.09	116469.87
526	91940.93	116470.03
527	91940.68	116470.21
528	91940.52	116470.29
529	91927.68	116475.72
530	91921.14	116477.37
531	91920.16	116477.62
532	91918.64	116478.45
533	91918.46	116478.54
534	91918.27	116478.6
535	91918	116478.64
536	91917.85	116478.64
537	91916.16	116478.57
538	91908.66	116478.59
539	91906.11	116478.76
540	91905.9	116478.78
541	91905.59	116478.78
542	91905.42	116478.75
543	91905.16	116478.67
544	91904.93	116478.55
545	91904.75	116478.42
546	91904.62	116478.29
547	91904.46	116478.09

548	91904.22	116477.7
549	91902.89	116477.9
550	91902.75	116477.91
551	91901.34	116477.81
552	91898.52	116477.9
553	91895.97	116478.39
554	91895.08	116478.72
555	91894.93	116478.76
556	91894.77	116478.78
557	91894.55	116478.76
558	91893.82	116478.61
559	91893.62	116478.64
560	91893.4	116478.65
561	91893.25	116478.62
562	91891.73	116478.28
563	91891.59	116478.24
564	91890.55	116477.76
565	91889.5	116477.08
566	91888.65	116476.25
567	91888	116475.44
568	91892.47	116522.75
569	91897.08	116567.41
570	91899.88	116567.12
571	91900.08	116567.13
572	91900.27	116567.17
573	91900.45	116567.24
574	91900.68	116567.4
575	91900.81	116567.54
576	91900.96	116567.79
577	91901.02	116567.98
578	91901.04	116568.12
579	91901.71	116575.6
580	91901.71	116575.84
581	91901.64	116576.11
582	91901.55	116576.29
583	91901.43	116576.44
584	91901.3	116576.56
585	91901.15	116576.67
586	91900.98	116576.74
587	91900.74	116576.8
588	91898.04	116577.11
589	91900.11	116596.32
590	91903.01	116624.07
591	91905.97	116645.7
592	91908.7	116645.23
593	91908.91	116645.22
594	91909.1	116645.25
595	91909.29	116645.31
596	91909.45	116645.4
597	91909.61	116645.52
598	91909.74	116645.68

599	91909.84	116645.84
600	91909.91	116646.02
601	91909.94	116646.17
602	91910.09	116647.24
1	92188.34	116517.05
2	92189.07	116515.11
3	92188.47	116515.25

Сведения о характерных точках границы части (частей) земельного участка
Учетный номер части: 78:31:0151502:17/182

1	92352.7	116374.72
2	92351.17	116379.58
3	92351.1	116379.72
4	92350.95	116379.91
5	92319.95	116406.76
6	92319	116407.51
7	92318.95	116407.96
8	92318.61	116412.92
9	92318.4	116415.92
10	92318.09	116420.43
11	92316.31	116440.29
12	92316.58	116440.34
13	92316.82	116440.45
14	92316.96	116440.55
15	92317.13	116440.75
16	92317.21	116440.9
17	92317.26	116441.07
18	92317.29	116441.24
19	92317.28	116441.42
20	92317.25	116441.59
21	92317.18	116441.75
22	92317.09	116441.9
23	92316.98	116442.03
24	92316.84	116442.14
25	92316.68	116442.22
26	92316.52	116442.27
27	92316.35	116442.3
28	92316.17	116442.29
29	92315.42	116442.2
30	92315.22	116442.15
31	92315	116442.06
32	92314.77	116441.9
33	92314.62	116441.76
34	92314.52	116441.64
35	92314.36	116441.36
36	92314.28	116441.09
37	92314.26	116440.89
38	92314.26	116440.69
39	92316.09	116420.26
40	92316.41	116415.78
41	92316.61	116412.78

42	92316.96	116407.8
43	92317.06	116406.88
44	92317.1	116406.71
45	92317.16	116406.55
46	92317.25	116406.4
47	92317.43	116406.21
48	92318.68	116405.21
49	92349.37	116378.63
50	92350.79	116374.17

Сведения о характерных точках границы части (частей) земельного участка

Учетный номер части: 78:31:0151502:17/183

1	93656.47	116382.01
2	93642.99	116373.01
3	93625.92	116360.08
4	93625.06	116360.25
5	93622.24	116360.82
6	93620.94	116361.08
7	93620.71	116361.11
8	93620.49	116361.11
9	93620.03	116361.01
10	93619.83	116360.92
11	93619.6	116360.77
12	93617.47	116358.97
13	93616.49	116358.98
14	93612.87	116359.29
15	93591.18	116362.19
16	93570.83	116364.21
17	93566.17	116365.06
18	93565.61	116368.41
19	93567.55	116374.63
20	93568.56	116377.47
21	93568.59	116377.71
22	93568.57	116377.95
23	93568.5	116378.22
24	93568.55	116379.5
25	93568.62	116381.37
26	93568.6	116381.52
27	93568.56	116381.67
28	93567.82	116383.32
29	93567.77	116383.49
30	93567.72	116383.83
31	93567.65	116384.23
32	93566.5	116391.18
33	93568.34	116397.78
34	93568.45	116398.18
35	93568.88	116399.05
36	93570.14	116401.57
37	93570	116401.91
38	93572.24	116402.94
39	93572.62	116403.11

40	93572.75	116403.38
41	93572.78	116403.55
42	93572.78	116403.73
43	93572.75	116403.9
44	93572.69	116404.06
45	93572.54	116404.39
46	93572.33	116404.86
47	93572.2	116405.11
48	93572.09	116405.24
49	93571.95	116405.36
50	93571.72	116405.48
51	93571.55	116405.52
52	93571.38	116405.54
53	93569.45	116409.64
54	93571	116410.58
55	93571.95	116411.14
56	93576.25	116413.08
57	93579.15	116414.32
58	93579.2	116414.19
59	93579.29	116414.04
60	93579.39	116413.9
61	93579.52	116413.78
62	93579.75	116413.65
63	93579.92	116413.6
64	93580.09	116413.58
65	93580.27	116413.59
66	93580.44	116413.63
67	93580.6	116413.7
68	93580.74	116413.8
69	93580.94	116414.03
70	93580.45	116415.11
71	93568.92	116410.2
72	93568.16	116411.69
73	93567.61	116411.34
74	93567.49	116411.24
75	93567.38	116411.13
76	93567.27	116411.01
77	93567.13	116410.81
78	93567.06	116410.67
79	93566.97	116410.45
80	93566.91	116410.22
81	93566.88	116409.99
82	93566.88	116409.75
83	93566.9	116409.59
84	93566.93	116409.43
85	93566.97	116409.28
86	93567.13	116408.89
87	93569.34	116404.19
88	93569.5	116403.89
89	93569.32	116403.77
90	93568.7	116403.31

91	93568.35	116403.02
92	93568.23	116402.89
93	93568.14	116402.74
94	93566.83	116400.05
95	93566.35	116399.07
96	93566.29	116398.9
97	93566.22	116398.66
98	93566.15	116398.4
99	93564.23	116391.52
100	93564.19	116391.34
101	93564.19	116391.17
102	93565.4	116383.85
103	93565.47	116383.46
104	93565.58	116382.87
105	93565.32	116381.51
106	93564.57	116377.58
107	93563.14	116370.04
108	93561.14	116367.6
109	93552.8	116367.76
110	93547.69	116369.62
111	93546.74	116369.98
112	93546.58	116370.01
113	93546.41	116370.02
114	93546.25	116370
115	93543.23	116369.35
116	93542.46	116369.54
117	93515.11	116376.82
118	93503.54	116379.37
119	93477.64	116384.09
120	93478.45	116390.36
121	93478.47	116390.52
122	93478.46	116390.67
123	93478.42	116390.9
124	93478.34	116391.12
125	93478.17	116391.39
126	93478.07	116391.5
127	93477.92	116391.64
128	93477.79	116391.72
129	93477.61	116391.81
130	93477.47	116391.86
131	93477.31	116391.89
132	93472.8	116392.64
133	93472.28	116392.74
134	93459.73	116395.49
135	93451.44	116397.34
136	93445.7	116398.23
137	93434.78	116399.86
138	93420.03	116402.31
139	93394.05	116406.81
140	93392.22	116407.13
141	93390.47	116407.43

142	93389.74	116407.56
143	93382.61	116409.34
144	93375.47	116410.86
145	93345.66	116416.15
146	93322.44	116420.5
147	93289.38	116426.06
148	93289.21	116426.07
149	93288.97	116426.04
150	93288.82	116425.98
151	93285.7	116424.58
152	93283.12	116425.72
153	93283.02	116425.85
154	93282.93	116426
155	93282.85	116426.16
156	93282.78	116426.32
157	93282.73	116426.49
158	93282.69	116426.65
159	93282.66	116426.91
160	93282.77	116427.1
161	93282.83	116427.28
162	93282.86	116427.47
163	93282.85	116427.79
164	93282.8	116427.97
165	93282.72	116428.15
166	93277.36	116435.51
167	93276.22	116437.06
168	93276	116438.06
169	93281.7	116471.03
170	93281.72	116471.2
171	93281.69	116471.45
172	93281.63	116471.61
173	93281.55	116471.76
174	93281.44	116471.89
175	93281.32	116472.01
176	93281.17	116472.09
177	93281.02	116472.16
178	93268	116475.06
179	93256.41	116476.13
180	93256.04	116476.19
181	93255.68	116476.29
182	93255.33	116476.41
183	93254.99	116476.56
184	93254.67	116476.74
185	93254.36	116476.95
186	93254.08	116477.19
187	93253.81	116477.44
188	93253.56	116477.72
189	93253.34	116478.02
190	93253.15	116478.34
191	93252.98	116478.67
192	93252.84	116479.01

193	93252.74	116479.37
194	93252.66	116479.73
195	93252.61	116480.1
196	93252.6	116480.47
197	93252.62	116480.93
198	93252.56	116481.87
199	93252.53	116482.25
200	93252.51	116482.42
201	93252.47	116482.59
202	93252.38	116482.83
203	93252.31	116482.99
204	93252.17	116483.21
205	93251.94	116483.47
206	93251.22	116484.06
207	93250.43	116484.69
208	93250.5	116484.82
209	93250.58	116485.03
210	93250.62	116485.18
211	93250.67	116485.43
212	93253.48	116502.52
213	93253.56	116502.7
214	93253.6	116502.86
215	93255.93	116514.55
216	93259.68	116533
217	93261.74	116543.37
218	93262.29	116544.86
219	93263.06	116546.59
220	93263.1	116546.74
221	93263.11	116546.91
222	93263.1	116547.07
223	93263.06	116547.23
224	93263	116547.39
225	93262.51	116548.29
226	93260.32	116554.54
227	93259.77	116550.12
228	93260.65	116547.56
229	93260.71	116547.42
230	93261	116546.88
231	93260.45	116545.64
232	93259.81	116543.91
233	93259.17	116540.69
234	93258.31	116540.87
235	93257.94	116538.92
236	93258.64	116538.76
237	93257.58	116533.42
238	93253.83	116514.97
239	93251.95	116505.53
240	93251.69	116503.97
241	93251.19	116504.05
242	93251.32	116504.73
243	93252.79	116511.38

244	93252.81	116511.56
245	93252.81	116511.78
246	93252.77	116512
247	93252.7	116512.19
248	93252.59	116512.38
249	93252.43	116512.57
250	93252.25	116512.71
251	93251.98	116512.85
252	93251.81	116512.9
253	93251.54	116512.95
254	93237.17	116515.94
255	93230.45	116517.18
256	93226.22	116517.48
257	93222.96	116517.31
258	93221.68	116517.27
259	93221.51	116517.25
260	93221.31	116517.2
261	93221.12	116517.11
262	93220.96	116517
263	93220.81	116516.85
264	93220.67	116516.66
265	93220.57	116516.43
266	93218.74	116509.97
267	93211.52	116511.73
268	93211.38	116511.75
269	93209.77	116511.91
270	93207.02	116513.01
271	93206.03	116513.5
272	93205.42	116513.82
273	93205.26	116513.88
274	93192.23	116516.91
275	93183.95	116518.84
276	93183.77	116518.87
277	93183.51	116518.87
278	93183.19	116518.92
279	93182.87	116518.88
280	93182.68	116518.82
281	93182.49	116518.72
282	93182.32	116518.59
283	93182.18	116518.43
284	93182.05	116518.23
285	93181.97	116518.03
286	93181.92	116517.81
287	93171.08	116512.63
288	93170.1	116512.76
289	93169.78	116512.8
290	93130.42	116511.28
291	93081.88	116518.62
292	93057.63	116522.43
293	93018.75	116528.53
294	93016.51	116529.8

295	93016.37	116529.87
296	93016.22	116529.91
297	93014.71	116530.21
298	93002.3	116532.69
299	92972.12	116538.33
300	92945.22	116543.32
301	92944.2	116543.5
302	92942.17	116543.83
303	92941.31	116543.92
304	92918.57	116548.27
305	92895.23	116552.62
306	92877.41	116556.24
307	92876.58	116556.46
308	92874.55	116556.84
309	92856.59	116560.22
310	92856.42	116560.25
311	92856.11	116560.24
312	92855.74	116560.14
313	92855.51	116560.02
314	92855.21	116559.78
315	92855.05	116559.57
316	92854.93	116559.35
317	92854.87	116559.19
318	92854.16	116556.82
319	92852.28	116553.36
320	92850.38	116549.51
321	92849.37	116549
322	92849.2	116548.9
323	92849.08	116548.81
324	92848.88	116548.61
325	92848.74	116548.43
326	92848.64	116548.25
327	92848.56	116548.04
328	92848.49	116547.8
329	92848.23	116546.32
330	92848.21	116546.15
331	92848.24	116545.89
332	92848.3	116545.72
333	92848.44	116545.5
334	92848.63	116545.33
335	92848.87	116545.2
336	92849.03	116545.16
337	92849.21	116545.14
338	92849.38	116545.16
339	92849.55	116545.2
340	92849.71	116545.27
341	92849.92	116545.43
342	92850.08	116545.64
343	92850.55	116547.36
344	92850.29	116545.6
345	92850.34	116545.43

346	92850.41	116545.27
347	92850.51	116545.13
348	92850.7	116544.95
349	92850.93	116544.83
350	92851.19	116544.77
351	92851.45	116544.78
352	92851.7	116544.86
353	92851.92	116545
354	92852.1	116545.19
355	92852.22	116545.42
356	92852.26	116545.59
357	92852.59	116547.4
358	92852.62	116547.64
359	92852.62	116547.85
360	92852.56	116548.39
361	92854.47	116552.25
362	92856.41	116555.84
363	92856.46	116555.97
364	92856.97	116557.66
365	92874.1	116554.43
366	92876.11	116554.06
367	92876.94	116553.94
368	92894.77	116550.31
369	92918.13	116545.96
370	92940.88	116541.61
371	92941.83	116541.37
372	92943.79	116541.06
373	92944.74	116540.86
374	92971.67	116535.87
375	93001.83	116530.23
376	93014.16	116527.77
377	93015.58	116527.29
378	93018.16	116526.46
379	93057.3	116520.31
380	93081.57	116516.64
381	93130.08	116509.02
382	93130.32	116508.99
383	93169.67	116510.52
384	93169.87	116510.49
385	93171.38	116510.48
386	93171.53	116510.5
387	93171.67	116510.55
388	93182.84	116515.88
389	93183.7	116512.55
390	93184.77	116506.89
391	93185.36	116501.17
392	93185.44	116495.4
393	93185.35	116490.66
394	93185.35	116490.35
395	93185.39	116490.11
396	93185.47	116489.86

397	93185.53	116489.71
398	93185.65	116489.51
399	93186.25	116489.56
400	93186.67	116490.62
401	93190.52	116489.94
402	93190.57	116490.37
403	93190.57	116490.55
404	93190.52	116490.8
405	93190.45	116490.96
406	93190.35	116491.1
407	93190.23	116491.23
408	93190.09	116491.33
409	93189.93	116491.41
410	93189.76	116491.46
411	93189.59	116491.48
412	93189.33	116491.45
413	93189.17	116491.39
414	93189.01	116491.31
415	93188.88	116491.2
416	93188.76	116491.06
417	93188.67	116490.92
418	93188.61	116490.75
419	93188.57	116490.5
420	93187.35	116490.72
421	93187.39	116492.85
422	93187.65	116492.88
423	93187.82	116492.94
424	93187.97	116493.02
425	93188.11	116493.13
426	93188.28	116493.34
427	93188.35	116493.5
428	93188.4	116493.67
429	93188.42	116493.85
430	93188.4	116494.03
431	93188.35	116494.2
432	93188.28	116494.36
433	93188.18	116494.5
434	93188.05	116494.63
435	93187.82	116494.77
436	93191.08	116511.11
437	93194.51	116511.05
438	93198.6	116510.37
439	93215.29	116506.76
440	93218.11	116506.15
441	93218.33	116506.12
442	93218.48	116506.12
443	93218.72	116506.14
444	93218.93	116506.19
445	93219.07	116506.24
446	93219.29	116506.35
447	93219.54	116506.52

448	93219.75	116506.74
449	93219.88	116506.91
450	93220.02	116507.18
451	93220.07	116507.33
452	93220.14	116507.58
453	93223.75	116506.7
454	93224.46	116506.26
455	93224.6	116506.18
456	93224.76	116506.13
457	93229	116505.47
458	93229.45	116499.75
459	93229.48	116499.55
460	93232.42	116491.6
461	93232.28	116489.8
462	93232.93	116489.7
463	93232.59	116487.92
464	93233.23	116486.41
465	93234.01	116486.21
466	93234.44	116491.75
467	93234.42	116491.93
468	93234.37	116492.09
469	93231.43	116500.04
470	93231.03	116505.15
471	93248.85	116502.39
472	93248.44	116500.2
473	93247.21	116493.01
474	93247.14	116492.47
475	93247.11	116492.03
476	93247.12	116491.45
477	93247.16	116490.98
478	93247.75	116486.16
479	93246.17	116486.67
480	93245.29	116486.77
481	93245.15	116486.78
482	93244.73	116486.72
483	93241.3	116486.4
484	93240.9	116486.36
485	93240.6	116486.29
486	93237.3	116485.34
487	93241.4	116484.26
488	93245.21	116484.63
489	93245.74	116484.57
490	93248.02	116483.81
491	93250.44	116481.5
492	93250.48	116480.89
493	93250.46	116480.47
494	93250.48	116479.93
495	93250.56	116479.3
496	93250.68	116478.76
497	93250.81	116478.32
498	93251.01	116477.8

499	93251.26	116477.31
500	93251.54	116476.84
501	93251.92	116476.33
502	93252.23	116475.98
503	93252.68	116475.54
504	93253.11	116475.2
505	93253.5	116474.94
506	93254.05	116474.63
507	93254.55	116474.41
508	93254.99	116474.25
509	93255.61	116474.09
510	93256.06	116474.01
511	93267.73	116472.94
512	93279.41	116470.33
513	93277.97	116462
514	93279.2	116461.69
515	93275.01	116433.99
516	93275.9	116433.88
517	93280.55	116427.51
518	93280.52	116427.31
519	93280.51	116427.04
520	93280.54	116426.62
521	93280.57	116426.35
522	93280.66	116425.93
523	93280.74	116425.68
524	93280.9	116425.28
525	93281.19	116424.75
526	93281.39	116424.46
527	93281.74	116424.02
528	93281.87	116423.9
529	93282.01	116423.81
530	93285.46	116422.41
531	93285.62	116422.37
532	93285.78	116422.36
533	93285.94	116422.38
534	93286.09	116422.42
535	93289.38	116423.89
536	93322.06	116418.4
537	93345.28	116414.05
538	93375.04	116408.76
539	93382.11	116407.25
540	93389.26	116405.48
541	93390.1	116405.32
542	93391.86	116405.02
543	93393.69	116404.7
544	93419.67	116400.2
545	93434.44	116397.75
546	93445.38	116396.11
547	93451.07	116395.23
548	93459.27	116393.4
549	93471.87	116390.64

550	93472.44	116390.53
551	93476.24	116389.9
552	93475.51	116384.32
553	93475.5	116384.09
554	93475.5	116383.9
555	93475.54	116383.62
556	93475.59	116383.44
557	93475.65	116383.26
558	93475.77	116383.01
559	93475.87	116382.85
560	93476.05	116382.63
561	93476.18	116382.5
562	93476.33	116382.38
563	93476.48	116382.27
564	93476.73	116382.14
565	93476.9	116382.07
566	93477.08	116382.02
567	93503.13	116377.27
568	93514.62	116374.74
569	93541.92	116367.47
570	93543	116367.19
571	93543.15	116367.16
572	93543.31	116367.16
573	93543.46	116367.18
574	93546.42	116367.82
575	93546.95	116367.61
576	93552.25	116365.68
577	93552.41	116365.64
578	93552.57	116365.62
579	93561.67	116365.45
580	93561.84	116365.48
581	93562	116365.54
582	93562.16	116365.62
583	93562.35	116365.79
584	93563.75	116367.39
585	93564.23	116364.53
586	93564.28	116364.37
587	93564.37	116364.14
588	93564.45	116363.99
589	93564.54	116363.85
590	93564.64	116363.73
591	93564.81	116363.55
592	93565.01	116363.4
593	93565.15	116363.31
594	93565.3	116363.24
595	93565.45	116363.18
596	93565.61	116363.13
597	93570.52	116362.24
598	93590.97	116360.2
599	93612.68	116357.3
600	93616.36	116356.98

601	93617.65	116356.97
602	93617.89	116357
603	93618.05	116357.04
604	93618.19	116357.09
605	93618.34	116357.15
606	93618.48	116357.23
607	93618.66	116357.36
608	93620.7	116359.09
609	93621.85	116358.85
610	93624.67	116358.29
611	93626.05	116358.02
612	93626.22	116358.01
613	93626.39	116358.03
614	93626.55	116358.09
615	93626.7	116358.16
616	93644.13	116371.36
617	93657.77	116380.47
1	93186.75	116507.22
2	93185.64	116513.02
3	93184.71	116516.61
4	93191.78	116514.96
5	93204.61	116511.98
6	93205.14	116511.71
7	93206.17	116511.2
8	93208.46	116510.28
9	93199	116512.33
10	93194.64	116513.05
11	93191.25	116513.16
12	93191.01	116513.16
13	93190.73	116513.12
14	93190.55	116513.07
15	93190.38	116513.01
16	93190.21	116512.93
17	93190.05	116512.84
18	93189.83	116512.68
19	93189.57	116512.42
20	93189.4	116512.19
21	93189.31	116512.03
22	93189.23	116511.87
23	93189.17	116511.69
24	93189.11	116511.47
25	93187.26	116502.19
1	93224.67	116508.48
2	93224.53	116508.56
3	93224.38	116508.61
4	93220.69	116509.5
5	93222.33	116515.29
6	93223.06	116515.32
7	93226.14	116515.48
8	93230.86	116515.15
9	93229.22	116507.46

10	93225.34	116508.06
1	93231.2	116507.15
2	93232.83	116514.8
3	93250.67	116511.09
4	93249.35	116505.11
5	93249.21	116504.36
1	93249.19	116492.69
2	93250.41	116499.85
3	93250.83	116502.09
4	93251.37	116502
5	93249.34	116489.68
6	93249.15	116491.2
7	93249.12	116491.58
8	93249.11	116491.95
9	93249.14	116492.31

Сведения о характерных точках границы части (частей) земельного участка
Учетный номер части: 78:31:0151502:17/184

1	93193.96	116490.02
2	93193.84	116490.28
3	93193.74	116490.43
4	93193.62	116490.56
5	93193.48	116490.67
6	93193.32	116490.75
7	93193.15	116490.8
8	93192.88	116490.85
9	93192.67	116490.89
10	93192.49	116490.9
11	93192.32	116490.87
12	93192.15	116490.82
13	93191.99	116490.73
14	93191.85	116490.62
15	93191.73	116490.49
16	93191.64	116490.34
17	93191.58	116490.18
18	93191.49	116489.77
19	93193.79	116489.36

Сведения о характерных точках границы части (частей) земельного участка
Учетный номер части: 78:31:0151502:17/185

1	93204.64	116488.27
2	93198.12	116489.34
3	93204.59	116488.06

Сведения о характерных точках границы части (частей) земельного участка
Учетный номер части: 78:31:0151502:17/186

1	93653.3	116266.44
2	93642.83	116254.37
3	93629.1	116250.1
4	93629.26	116249.58
5	93642.97	116254.2

6	93643.64	116254.86
7	93652.12	116263.94
8	93652.74	116264.64

Сведения о характерных точках границы части (частей) земельного участка

Учетный номер части: 78:31:0151502:17/187

1	93669.24	116319.02
2	93665.48	116297.82
3	93668.74	116297.28
4	93672.68	116318.4

Сведения о характерных точках границы части (частей) земельного участка

Учетный номер части: 78:31:0151502:17/188

1	93652.65	116384.83
2	93657.44	116378.79
3	93667.21	116365.45
4	93666.62	116368.59
5	93658.09	116380.09
6	93653.68	116385.33

Сведения о характерных точках границы части (частей) земельного участка

Учетный номер части: 78:31:0151502:17/189

1	93320.08	116575.1
2	93312.11	116571.86
3	93311.96	116571.79
4	93311.82	116571.71
5	93311.68	116571.61
6	93311.55	116571.51
7	93311.43	116571.4
8	93311.32	116571.27
9	93311.22	116571.14
10	93311.13	116571
11	93311.06	116570.85
12	93310.99	116570.7
13	93310.94	116570.54
14	93310.9	116570.38
15	93310.88	116570.22
16	93310.87	116570.06
17	93310.87	116569.89
18	93310.89	116569.73
19	93310.92	116569.56
20	93310.96	116569.4
21	93311.04	116569.19
22	93327.76	116531.79
23	93301.04	116518.71
24	93301.64	116523.09
25	93301.66	116523.25
26	93301.66	116523.42
27	93301.65	116523.58
28	93301.62	116523.75
29	93301.59	116523.91

30	93301.53	116524.07
31	93301.47	116524.22
32	93301.39	116524.36
33	93301.3	116524.5
34	93301.2	116524.64
35	93301.09	116524.76
36	93300.97	116524.87
37	93300.84	116524.98
38	93300.71	116525.07
39	93300.56	116525.15
40	93300.41	116525.22
41	93300.26	116525.27
42	93300.1	116525.31
43	93299.93	116525.34
44	93299.77	116525.36
45	93299.6	116525.36
46	93299.44	116525.35
47	93299.28	116525.33
48	93299.12	116525.29
49	93298.96	116525.24
50	93298.81	116525.17
51	93298.66	116525.09
52	93298.52	116525.01
53	93298.39	116524.91
54	93298.27	116524.8
55	93298.15	116524.68
56	93298.05	116524.55
57	93297.96	116524.41
58	93297.88	116524.26
59	93297.81	116524.11
60	93297.75	116523.96
61	93297.71	116523.8
62	93297.68	116523.64
63	93296.56	116515.54
64	93296.55	116515.37
65	93296.54	116515.21
66	93296.56	116515.04
67	93296.58	116514.88
68	93296.62	116514.72
69	93296.67	116514.56
70	93296.74	116514.41
71	93296.81	116514.26
72	93296.9	116514.12
73	93297	116513.99
74	93297.11	116513.87
75	93297.23	116513.75
76	93297.36	116513.65
77	93297.5	116513.56
78	93297.64	116513.48
79	93297.79	116513.41
80	93297.95	116513.35

81	93298.11	116513.31
82	93298.27	116513.28
83	93298.44	116513.26
84	93298.6	116513.26
85	93298.77	116513.27
86	93298.93	116513.3
87	93299.09	116513.34
88	93299.25	116513.39
89	93299.42	116513.47
90	93331.25	116529.05
91	93331.4	116529.13
92	93331.54	116529.22
93	93331.67	116529.32
94	93331.79	116529.43
95	93331.9	116529.55
96	93332	116529.68
97	93332.09	116529.82
98	93332.17	116529.97
99	93332.24	116530.12
100	93332.29	116530.28
101	93332.33	116530.44
102	93332.36	116530.6
103	93332.37	116530.76
104	93332.37	116530.93
105	93332.36	116531.09
106	93332.33	116531.26
107	93332.29	116531.42
108	93332.24	116531.57
109	93315.54	116568.93
110	93322.9	116571.93

Сведения о характерных точках границы части (частей) земельного участка

Учетный номер части: 78:31:0151502:17/190

1	93259.16	116545.33
2	93260.21	116545.04
3	93260.42	116544.99
4	93288.41	116540.36
5	93288.37	116539.53
6	93288.37	116539.36
7	93288.39	116539.2
8	93288.41	116539.03
9	93288.45	116538.87
10	93288.51	116538.72
11	93288.57	116538.57
12	93288.65	116538.42
13	93288.74	116538.28
14	93288.84	116538.15
15	93288.95	116538.03
16	93289.07	116537.92
17	93289.2	116537.81
18	93289.34	116537.72

19	93289.49	116537.64
20	93289.64	116537.58
21	93289.79	116537.52
22	93289.95	116537.48
23	93290.12	116537.45
24	93290.28	116537.44
25	93290.45	116537.44
26	93290.61	116537.45
27	93290.78	116537.48
28	93290.94	116537.52
29	93291.09	116537.57
30	93291.24	116537.64
31	93291.39	116537.72
32	93291.53	116537.81
33	93291.66	116537.91
34	93291.78	116538.02
35	93291.89	116538.14
36	93292	116538.27
37	93292.09	116538.41
38	93292.17	116538.55
39	93292.23	116538.7
40	93292.29	116538.86
41	93292.33	116539.02
42	93292.36	116539.18
43	93292.37	116539.35
44	93292.49	116541.95
45	93292.49	116542.12
46	93292.46	116542.37
47	93292.43	116542.53
48	93292.38	116542.69
49	93292.32	116542.85
50	93292.19	116543.1
51	93292.02	116543.33
52	93291.91	116543.45
53	93283.19	116552.24
54	93283.07	116552.35
55	93282.94	116552.45
56	93282.8	116552.54
57	93282.66	116552.62
58	93282.51	116552.69
59	93282.35	116552.74
60	93282.19	116552.78
61	93282.03	116552.81
62	93281.86	116552.83
63	93281.7	116552.83
64	93281.53	116552.81
65	93281.37	116552.79
66	93281.21	116552.75
67	93281.05	116552.69
68	93280.9	116552.63
69	93280.76	116552.55

70	93280.62	116552.46
71	93280.49	116552.36
72	93280.36	116552.25
73	93280.25	116552.13
74	93280.15	116552
75	93280.06	116551.86
76	93279.98	116551.71
77	93279.91	116551.56
78	93279.86	116551.41
79	93279.82	116551.25
80	93279.79	116551.08
81	93279.78	116550.92
82	93279.77	116550.75
83	93279.79	116550.59
84	93279.81	116550.43
85	93279.85	116550.27
86	93279.91	116550.11
87	93279.97	116549.96
88	93280.05	116549.81
89	93280.14	116549.67
90	93280.24	116549.54
91	93280.35	116549.42
92	93284.71	116545.03
93	93261.18	116548.92
94	93259.67	116549.34
95	93259.2	116545.57

Сведения о характерных точках границы части (частей) земельного участка

Учетный номер части: 78:31:0151502:17/191

1	93316.53	116596.86
2	93315.62	116596.47
3	93315.48	116596.4
4	93315.33	116596.32
5	93315.07	116596.12
6	93314.95	116596
7	93314.84	116595.87
8	93314.75	116595.74
9	93314.66	116595.6
10	93314.59	116595.45
11	93314.53	116595.3
12	93314.48	116595.14
13	93314.44	116594.98
14	93314.42	116594.82
15	93314.41	116594.65
16	93314.42	116594.49
17	93314.44	116594.32
18	93314.47	116594.16
19	93314.51	116594
20	93314.57	116593.85
21	93316.77	116588.97
22	93317.22	116590.46

23	93318.33	116593.19
24	93319.86	116596.9
25	93317.02	116595.71

Сведения о характерных точках границы части (частей) земельного участка

Учетный номер части: 78:31:0151502:17/192

1	93485.4	116277.9
2	93492.89	116271.84
3	93493.22	116271.6
4	93493.57	116271.38
5	93493.94	116271.19
6	93494.32	116271.04
7	93494.72	116270.91
8	93495.12	116270.82
9	93495.53	116270.76
10	93495.94	116270.73
11	93496.35	116270.74
12	93496.76	116270.79
13	93497.17	116270.87
14	93497.57	116270.98
15	93497.96	116271.12
16	93498.33	116271.29
17	93498.69	116271.5
18	93499.03	116271.73
19	93499.35	116271.99
20	93499.65	116272.28
21	93499.92	116272.59
22	93500.17	116272.92
23	93500.38	116273.27
24	93500.57	116273.64
25	93500.73	116274.02
26	93500.85	116274.42
27	93500.95	116274.82
28	93501.01	116275.23
29	93501.03	116275.64
30	93501.02	116276.06
31	93500.98	116276.47
32	93500.9	116276.87
33	93500.79	116277.27
34	93500.65	116277.66
35	93500.47	116278.03
36	93500.27	116278.39
37	93500.03	116278.73
38	93499.77	116279.05
39	93499.48	116279.35
40	93499.17	116279.62
41	93490.24	116286.84
42	93489.91	116287.08
43	93489.56	116287.3
44	93489.19	116287.49
45	93488.81	116287.65

46	93488.29	116287.81
47	93468.91	116292.55
48	93439.66	116299.7
49	93439.48	116299.73
50	93301.62	116325.45
51	93213.22	116348.09
52	93212.82	116348.17
53	93212.41	116348.22
54	93212	116348.24
55	93211.58	116348.23
56	93211.17	116348.18
57	93210.77	116348.09
58	93210.37	116347.98
59	93209.99	116347.83
60	93209.62	116347.65
61	93209.26	116347.43
62	93208.92	116347.2
63	93208.73	116347.04
64	93206.42	116345.05
65	93298.93	116319.77
66	93486.03	116281.23

Сведения о характерных точках границы части (частей) земельного участка

Учетный номер части: 78:31:0151502:17/193

1	93279.82	116537.17
2	93280.22	116537.27
3	93280.61	116537.41
4	93280.98	116537.57
5	93281.35	116537.77
6	93281.69	116538
7	93282.02	116538.25
8	93282.32	116538.53
9	93282.6	116538.84
10	93282.85	116539.16
11	93283.08	116539.51
12	93283.28	116539.87
13	93283.44	116540.25
14	93283.57	116540.64
15	93283.67	116541.05
16	93283.74	116541.45
17	93283.77	116541.87
18	93284.13	116550.95
19	93284.13	116551.36
20	93284.09	116551.77
21	93284.02	116552.18
22	93283.92	116552.58
23	93283.79	116552.97
24	93283.62	116553.35
25	93283.42	116553.71
26	93283.19	116554.05
27	93282.94	116554.38

28	93282.66	116554.68
29	93282.35	116554.96
30	93282.03	116555.22
31	93281.68	116555.44
32	93281.32	116555.64
33	93280.94	116555.8
34	93280.55	116555.94
35	93280.15	116556.04
36	93279.74	116556.1
37	93279.33	116556.14
38	93278.91	116556.14
39	93278.5	116556.1
40	93278.09	116556.03
41	93277.69	116555.93
42	93277.3	116555.79
43	93276.93	116555.63
44	93276.56	116555.43
45	93276.22	116555.2
46	93275.89	116554.95
47	93275.59	116554.67
48	93275.31	116554.36
49	93275.06	116554.04
50	93274.83	116553.69
51	93274.63	116553.33
52	93274.47	116552.95
53	93274.34	116552.56
54	93274.24	116552.15
55	93274.17	116551.75
56	93274.14	116551.33
57	93273.78	116542.25
58	93273.78	116541.84
59	93273.82	116541.43
60	93273.89	116541.02
61	93273.99	116540.62
62	93274.12	116540.23
63	93274.29	116539.85
64	93274.49	116539.49
65	93274.72	116539.15
66	93274.97	116538.82
67	93275.25	116538.52
68	93275.56	116538.24
69	93275.88	116537.98
70	93276.23	116537.76
71	93276.59	116537.56
72	93276.97	116537.4
73	93277.36	116537.26
74	93277.76	116537.16
75	93278.17	116537.1
76	93278.58	116537.06
77	93279	116537.06
78	93279.41	116537.1

Сведения о характерных точках границы части (частей) земельного участка

Учетный номер части: 78:31:0151502:17/194

1	93097.22	116374.17
2	93097.24	116374.64
3	93097.22	116375.05
4	93097.16	116375.46
5	93097.07	116375.86
6	93096.95	116376.26
7	93096.8	116376.64
8	93096.61	116377.01
9	93096.39	116377.36
10	93096.15	116377.7
11	93095.88	116378.01
12	93095.58	116378.3
13	93095.27	116378.56
14	93094.93	116378.8
15	93094.57	116379
16	93094.2	116379.18
17	93093.81	116379.33
18	93093.41	116379.44
19	93001.16	116401.68
20	92991.76	116404.21
21	92991.36	116404.31
22	92990.95	116404.36
23	92990.54	116404.39
24	92990.13	116404.38
25	92989.72	116404.33
26	92989.31	116404.25
27	92988.91	116404.14
28	92988.52	116404
29	92988.15	116403.82
30	92987.79	116403.62
31	92987.45	116403.38
32	92987.17	116403.7
33	92986.87	116403.99
34	92986.55	116404.25
35	92986.21	116404.48
36	92985.85	116404.69
37	92985.47	116404.86
38	92985.09	116405.01
39	92984.69	116405.12
40	92984.43	116405.17
41	92902.67	116419.87
42	92845.25	116429.56
43	92845.11	116429.67
44	92845.03	116430.07
45	92844.92	116430.47
46	92844.78	116430.86
47	92844.6	116431.23
48	92844.4	116431.59
49	92844.16	116431.93

50	92843.9	116432.25
51	92843.62	116432.55
52	92843.31	116432.83
53	92842.98	116433.07
54	92842.62	116433.29
55	92842.26	116433.48
56	92841.87	116433.64
57	92841.48	116433.76
58	92841.08	116433.85
59	92840.6	116433.92
60	92813.12	116436.35
61	92840.11	116429.45
62	92968.32	116406.21
63	92969.61	116404.62
64	93005.19	116397.52
65	93051.67	116385.28

Сведения о характерных точках границы части (частей) земельного участка

Учетный номер части: 78:31:0151502:17/195

1	92760.66	116441.39
2	92768.57	116493.53
3	92780.36	116492.29
4	92780.77	116492.26
5	92781.18	116492.27
6	92781.59	116492.31
7	92782	116492.39
8	92782.4	116492.5
9	92782.79	116492.64
10	92783.16	116492.81
11	92783.52	116493.01
12	92783.86	116493.25
13	92784.18	116493.51
14	92784.48	116493.79
15	92784.76	116494.1
16	92785	116494.43
17	92785.22	116494.78
18	92785.41	116495.15
19	92785.57	116495.53
20	92785.7	116495.93
21	92785.77	116496.2
22	92786.84	116501.19
23	92802.53	116498.9
24	92831.96	116496.14
25	92832.24	116496.12
26	92832.52	116496.12
27	92832.8	116496.13
28	92850.2	116497.44
29	92949.6	116501.88
30	92953.45	116473.72
31	92953.52	116473.32
32	92953.62	116472.92

33	92953.76	116472.53
34	92953.93	116472.15
35	92954.13	116471.79
36	92954.36	116471.45
37	92954.62	116471.12
38	92954.91	116470.82
39	92955.21	116470.55
40	92955.54	116470.3
41	92955.89	116470.08
42	92956.26	116469.88
43	92956.64	116469.72
44	92957.03	116469.59
45	92957.43	116469.49
46	92957.84	116469.43
47	92958.11	116469.41
48	92960.15	116469.29
49	93012.58	116468.66
50	93043.21	116466.98
51	93041.95	116455.27
52	93041.92	116454.86
53	93041.93	116454.44
54	93041.97	116454.03
55	93042.04	116453.63
56	93042.15	116453.23
57	93042.29	116452.84
58	93042.47	116452.46
59	93042.67	116452.1
60	93042.9	116451.76
61	93043.16	116451.44
62	93043.44	116451.14
63	93043.75	116450.86
64	93044.08	116450.62
65	93044.43	116450.4
66	93044.8	116450.2
67	93045.18	116450.04
68	93045.57	116449.92
69	93045.98	116449.82
70	93046.15	116449.79
71	93082.87	116444.09
72	93118.84	116437.59
73	93338.11	116397.7
74	93338.52	116397.65
75	93338.93	116397.62
76	93339.35	116397.63
77	93339.76	116397.68
78	93340.16	116397.76
79	93340.56	116397.87
80	93340.95	116398.02
81	93341.32	116398.19
82	93341.68	116398.4
83	93342.02	116398.63

84	93342.34	116398.9
85	93342.64	116399.18
86	93342.91	116399.49
87	93343.15	116399.83
88	93343.37	116400.18
89	93343.56	116400.55
90	93343.71	116400.93
91	93343.84	116401.32
92	93343.93	116401.73
93	93347.24	116422.86
94	93347.28	116423.28
95	93347.3	116423.69
96	93347.28	116424.1
97	93347.22	116424.51
98	93347.13	116424.91
99	93347.01	116425.31
100	93346.86	116425.69
101	93346.67	116426.06
102	93346.46	116426.41
103	93346.21	116426.75
104	93345.94	116427.06
105	93345.65	116427.35
106	93345.33	116427.61
107	93344.99	116427.85
108	93344.63	116428.06
109	93344.26	116428.24
110	93343.87	116428.38
111	93343.48	116428.5
112	93343.07	116428.58
113	93342.68	116428.65
114	93342.27	116428.7
115	93341.85	116428.71
116	93341.44	116428.69
117	93341.03	116428.64
118	93340.63	116428.55
119	93340.23	116428.43
120	93339.85	116428.27
121	93339.48	116428.09
122	93339.13	116427.87
123	93338.79	116427.63
124	93338.48	116427.36
125	93338.19	116427.06
126	93337.93	116426.74
127	93337.69	116426.41
128	93337.48	116426.05
129	93337.31	116425.68
130	93337.16	116425.29
131	93337.05	116424.89
132	93336.96	116424.49
133	93334.53	116408.93
134	93120.69	116447.82

135	93084.58	116454.35
136	93052.84	116459.28
137	93053.55	116465.86
138	93054.2	116471.52
139	93054.23	116471.93
140	93054.22	116472.35
141	93054.18	116472.76
142	93054.11	116473.17
143	93054.01	116473.57
144	93053.87	116473.96
145	93053.7	116474.33
146	93053.5	116474.69
147	93053.27	116475.04
148	93053.01	116475.36
149	93052.73	116475.66
150	93052.42	116475.94
151	93052.09	116476.19
152	93051.74	116476.41
153	93051.38	116476.6
154	93051	116476.77
155	93050.61	116476.9
156	93050.21	116476.99
157	93049.8	116477.06
158	93049.51	116477.08
159	93012.86	116479.12
160	92963.51	116479.74
161	92959.99	116507.95
162	92959.96	116508.14
163	92959.92	116508.34
164	92959.82	116508.76
165	92959.69	116509.13
166	92959.51	116509.52
167	92959.32	116509.87
168	92959.1	116510.22
169	92958.83	116510.56
170	92958.57	116510.85
171	92958.25	116511.14
172	92957.93	116511.38
173	92957.57	116511.62
174	92957.21	116511.81
175	92956.83	116511.98
176	92956.44	116512.11
177	92956.04	116512.21
178	92955.63	116512.27
179	92955.24	116512.31
180	92954.8	116512.3
181	92849.84	116507.54
182	92832.57	116506.5
183	92804.11	116509.45
184	92784.23	116512.48
185	92783.88	116512.52

186	92782.74	116512.58
187	92782.32	116512.59
188	92781.91	116512.56
189	92781.5	116512.5
190	92781.1	116512.4
191	92780.71	116512.27
192	92780.33	116512.11
193	92779.96	116511.92
194	92779.61	116511.7
195	92779.28	116511.45
196	92778.97	116511.18
197	92778.69	116510.88
198	92778.43	116510.55
199	92778.2	116510.21
200	92778	116509.85
201	92777.83	116509.47
202	92777.69	116509.08
203	92777.56	116508.59
204	92776.48	116503.29
205	92764	116504.6
206	92763.59	116504.63
207	92763.18	116504.62
208	92762.77	116504.58
209	92762.36	116504.5
210	92761.96	116504.39
211	92761.57	116504.25
212	92761.2	116504.08
213	92760.84	116503.87
214	92760.5	116503.64
215	92760.18	116503.38
216	92759.88	116503.09
217	92759.6	116502.79
218	92759.36	116502.45
219	92759.14	116502.1
220	92758.95	116501.74
221	92758.79	116501.36
222	92758.66	116500.96
223	92758.57	116500.56
224	92758.37	116499.36
225	92749.81	116442.34
226	92749.7	116441.78

Сведения о характерных точках границы части (частей) земельного участка

Учетный номер части: 78:31:0151502:17/196

1	92546.36	116437.59
2	92546.29	116438
3	92546.18	116438.39
4	92546.03	116438.78
5	92545.86	116439.16
6	92545.65	116439.52
7	92545.42	116439.86

8	92545.16	116440.18
9	92544.87	116440.48
10	92544.56	116440.75
11	92544.23	116441
12	92543.88	116441.21
13	92543.52	116441.4
14	92543.13	116441.56
15	92542.74	116441.69
16	92542.34	116441.78
17	92541.93	116441.84
18	92541.52	116441.87
19	92541.1	116441.86
20	92540.69	116441.81
21	92538.71	116441.53
22	92537.38	116441.49
23	92537.05	116441.74
24	92536.7	116441.95
25	92536.34	116442.14
26	92535.95	116442.3
27	92535.56	116442.43
28	92535.16	116442.52
29	92534.75	116442.58
30	92534.34	116442.61
31	92534.17	116442.61
32	92533.84	116442.6
33	92533.43	116442.58
34	92533.02	116442.53
35	92532.62	116442.44
36	92532.22	116442.31
37	92531.84	116442.16
38	92531.47	116441.97
39	92531.12	116441.76
40	92530.78	116441.51
41	92530.47	116441.24
42	92530.18	116440.95
43	92529.92	116440.63
44	92529.68	116440.29
45	92529.48	116439.93
46	92529.3	116439.56
47	92529.15	116439.17
48	92529.04	116438.77
49	92528.96	116438.37
50	92528.91	116437.96
51	92528.9	116437.54
52	92528.92	116437.13
53	92528.98	116436.72
54	92529.07	116436.32
55	92529.19	116435.92
56	92529.35	116435.54
57	92529.54	116435.14
58	92529.62	116434.73

59	92529.73	116434.33
60	92529.87	116433.94
61	92530.04	116433.57
62	92530.25	116433.21
63	92530.48	116432.87
64	92530.74	116432.55
65	92531.02	116432.25
66	92531.33	116431.98
67	92531.67	116431.73
68	92532.02	116431.51
69	92532.38	116431.32
70	92532.77	116431.16
71	92533.16	116431.04
72	92533.56	116430.94
73	92533.97	116430.88
74	92534.38	116430.86
75	92534.8	116430.87
76	92535.21	116430.91
77	92537.19	116431.2
78	92539.01	116418.74
79	92548.76	116421.17

Сведения о характерных точках границы части (частей) земельного участка

Учетный номер части: 78:31:0151502:17/197

1	91957.07	116639.56
2	91956.91	116639.34
3	91956.79	116639.16
4	91956.64	116638.93
5	91956.53	116638.74
6	91956.4	116638.49
7	91956.2	116638.04
8	91956.06	116637.64
9	91955.92	116637.09
10	91951.99	116618.44
11	91948.9	116604.18
12	91944.81	116577.44
13	91944.76	116576.95
14	91944.74	116576.45
15	91944.77	116575.96
16	91944.84	116575.47
17	91944.95	116574.98
18	91945.09	116574.51
19	91945.28	116574.05
20	91945.5	116573.61
21	91945.76	116573.19
22	91946.06	116572.79
23	91946.38	116572.41
24	91946.74	116572.07
25	91947.12	116571.75
26	91947.53	116571.47
27	91947.96	116571.22

28	91948.41	116571.01
29	91948.87	116570.84
30	91949.35	116570.7
31	91949.67	116570.63
32	91955.25	116569.62
33	91955.03	116568.35
34	91950.6	116568.7
35	91950.11	116568.72
36	91949.61	116568.69
37	91949.12	116568.63
38	91948.63	116568.53
39	91948.16	116568.38
40	91947.7	116568.2
41	91947.25	116567.98
42	91946.83	116567.73
43	91946.43	116567.44
44	91946.05	116567.12
45	91945.7	116566.76
46	91945.38	116566.39
47	91945.09	116565.98
48	91944.84	116565.55
49	91944.63	116565.11
50	91944.45	116564.65
51	91944.31	116564.17
52	91944.23	116563.8
53	91938.04	116529.98
54	91937.97	116529.49
55	91937.94	116528.99
56	91937.95	116528.49
57	91938.01	116528
58	91938.1	116527.51
59	91938.24	116527.04
60	91938.41	116526.57
61	91938.62	116526.12
62	91938.87	116525.69
63	91939.15	116525.29
64	91939.46	116524.9
65	91939.81	116524.55
66	91940.18	116524.22
67	91940.58	116523.93
68	91941	116523.66
69	91941.44	116523.44
70	91941.9	116523.25
71	91942.38	116523.1
72	91942.86	116522.99
73	91943.35	116522.93
74	91943.85	116522.9
75	91944.34	116522.91
76	91944.56	116522.93
77	91944.95	116522.84
78	91945.44	116522.77

79	91945.94	116522.74
80	91946.43	116522.75
81	91946.93	116522.8
82	91947.41	116522.9
83	91947.89	116523.03
84	91948.36	116523.2
85	91948.81	116523.41
86	91949.24	116523.65
87	91949.65	116523.93
88	91950.03	116524.25
89	91950.39	116524.59
90	91950.72	116524.96
91	91951.01	116525.36
92	91951.27	116525.78
93	91951.5	116526.22
94	91951.69	116526.68
95	91951.84	116527.15
96	91951.95	116527.64
97	91956.76	116553.34
98	91965.23	116552.12
99	91965.73	116552.07
100	91966.22	116552.06
101	91966.72	116552.09
102	91967.21	116552.17
103	91967.69	116552.28
104	91968.16	116552.43
105	91968.62	116552.62
106	91969.06	116552.85
107	91969.48	116553.11
108	91969.88	116553.41
109	91970.25	116553.74
110	91970.59	116554.1
111	91970.9	116554.48
112	91971.18	116554.89
113	91971.43	116555.32
114	91971.63	116555.77
115	91971.8	116556.24
116	91971.94	116556.72
117	91971.99	116557.01
118	91975.13	116574.54
119	91975.19	116575.03
120	91975.22	116575.53
121	91975.2	116576.02
122	91975.15	116576.52
123	91975.05	116577
124	91974.92	116577.48
125	91974.74	116577.94
126	91974.53	116578.39
127	91974.28	116578.82
128	91974	116579.23
129	91973.68	116579.61

130	91973.33	116579.96
131	91972.96	116580.29
132	91972.56	116580.58
133	91972.13	116580.84
134	91971.69	116581.06
135	91971.23	116581.25
136	91970.76	116581.4
137	91970.11	116581.53
138	91959.39	116583.15
139	91961.05	116594.99
140	91965.1	116616.76
141	91967.62	116628.82
142	91993.53	116631.27
143	91979.19	116632.22
144	91973.19	116636.64

Сведения о характерных точках границы части (частей) земельного участка

Учетный номер части: 78:31:0151502:17/198

1	91885.52	116560.82
2	91909.77	116559.89
3	91910.18	116559.9
4	91910.59	116559.93
5	91911	116560
6	91911.4	116560.1
7	91911.79	116560.24
8	91912.17	116560.4
9	91912.53	116560.6
10	91912.88	116560.83
11	91913.2	116561.08
12	91913.51	116561.37
13	91913.79	116561.67
14	91914.04	116562
15	91914.26	116562.34
16	91914.46	116562.71
17	91914.62	116563.09
18	91914.76	116563.48
19	91914.86	116563.88
20	91914.92	116564.29
21	91914.96	116564.7
22	91914.96	116565.11
23	91914.92	116565.52
24	91914.85	116565.93
25	91914.75	116566.33
26	91914.61	116566.72
27	91914.45	116567.1
28	91914.25	116567.46
29	91914.02	116567.81
30	91913.77	116568.13
31	91913.48	116568.44
32	91913.18	116568.72
33	91912.85	116568.97

34	91912.51	116569.19
35	91912.14	116569.39
36	91911.76	116569.55
37	91911.37	116569.69
38	91910.97	116569.79
39	91910.56	116569.85
40	91910.15	116569.89
41	91883.64	116570.9
42	91883.4	116563.51
43	91885.59	116563.41

Сведения о характерных точках границы части (частей) земельного участка

Учетный номер части: 78:31:0151502:17/199

1	93624.72	116265.17
2	93618	116275.6
3	93593.5	116278.5
4	93594.19	116268.71
5	93596.36	116268.57
6	93596.04	116264.14
7	93595.88	116262
8	93611.83	116261.07
9	93624.24	116265.02

Сведения о характерных точках границы части (частей) земельного участка

Учетный номер части: 78:31:0151502:17/200

1	93536.93	116250.71
2	93536.74	116251.07
3	93536.52	116251.51
4	93536.29	116251.95
5	93535.81	116252.81
6	93535.55	116253.24
7	93535.29	116253.66
8	93535.03	116254.07
9	93534.75	116254.49
10	93534.47	116254.89
11	93533.89	116255.69
12	93533.59	116256.08
13	93533.28	116256.47
14	93532.96	116256.85
15	93532.64	116257.22
16	93531.98	116257.96
17	93531.63	116258.31
18	93531.29	116258.67
19	93530.57	116259.35
20	93530.21	116259.68
21	93529.84	116260.01
22	93529.46	116260.33
23	93529.08	116260.64
24	93528.69	116260.95
25	93528.3	116261.25
26	93527.9	116261.54

27	93527.49	116261.83
28	93527.09	116262.11
29	93526.67	116262.38
30	93526.26	116262.64
31	93525.83	116262.9
32	93525.41	116263.15
33	93524.98	116263.39
34	93524.54	116263.63
35	93523.66	116264.07
36	93523.21	116264.29
37	93522.76	116264.49
38	93522.31	116264.68
39	93521.85	116264.87
40	93521.39	116265.05
41	93520.93	116265.22
42	93520.46	116265.39
43	93519.52	116265.69
44	93519.04	116265.83
45	93518.57	116265.96
46	93518.1	116266.08
47	93517.83	116266.14
48	93517.35	116266.25
49	93516.87	116266.35
50	93516.38	116266.45
51	93515.9	116266.53
52	93515.41	116266.61
53	93514.43	116266.73
54	93513.93	116266.78
55	93512.95	116266.86
56	93512.45	116266.88
57	93511.96	116266.9
58	93510.97	116266.9
59	93510.48	116266.89
60	93509.98	116266.87
61	93509.49	116266.85
62	93509	116266.81
63	93508.5	116266.77
64	93507.52	116266.65
65	93507.03	116266.58
66	93506.55	116266.5
67	93505.57	116266.32
68	93504.61	116266.1
69	93504.13	116265.98
70	93503.65	116265.85
71	93502.71	116265.57
72	93501.77	116265.25
73	93501.3	116265.08
74	93500.84	116264.9
75	93500.39	116264.71
76	93499.93	116264.52
77	93499.48	116264.32

78	93499.03	116264.1
79	93498.59	116263.89
80	93497.71	116263.43
81	93497.28	116263.19
82	93496.85	116262.94
83	93496.01	116262.42
84	93495.6	116262.15
85	93495.19	116261.87
86	93494.39	116261.29
87	93493.99	116260.99
88	93493.61	116260.69
89	93493.22	116260.38
90	93492.84	116260.06
91	93492.47	116259.73
92	93492.11	116259.4
93	93491.39	116258.72
94	93491.04	116258.37
95	93490.36	116257.65
96	93490.03	116257.28
97	93489.71	116256.9
98	93489.09	116256.14
99	93488.78	116255.75
100	93488.2	116254.95
101	93487.88	116254.5
102	93490.2	116251.8
103	93495.38	116253.59
104	93500.17	116257.49
105	93501.72	116255.59
106	93503.09	116256.82
107	93501.62	116258.66
108	93501.39	116260.47
109	93519.1	116257.09
110	93518.55	116254.11

Сведения о характерных точках границы части (частей) земельного участка

Учетный номер части: 78:31:0151502:17/201

1	91904.51	116380.64
2	91905.01	116397.57
3	91909.12	116446.05
4	91916.69	116525
5	91916.8	116525.22
6	91916.8	116525.89
7	91919.47	116559.58
8	91926.8	116642.76
9	91927.03	116645
10	91916.35	116646.94
11	91894.95	116647.97
12	91894.7	116647.21
13	91894.32	116646.52
14	91893.83	116645.9
15	91893.23	116645.37

16	91892.55	116644.97
17	91891.81	116644.69
18	91891.04	116644.55
19	91888.93	116644.97
20	91884.62	116601.85
21	91883.4	116563.51
22	91885.59	116563.41
23	91885.13	116547.37
24	91883.08	116547.35
25	91873.66	116430.45
26	91875.29	116386.25
27	91893.11	116382.74

Сведения о характерных точках границы части (частей) земельного участка

Учетный номер части: 78:31:0151502:17/202

1	91874.11	116418.42
2	91906.57	116415.92
3	91909.12	116446.05
4	91916.69	116525
5	91916.8	116525.22
6	91916.8	116525.89
7	91919.47	116559.58
8	91926.8	116642.76
9	91927.03	116645
10	91916.35	116646.94
11	91894.95	116647.97
12	91894.7	116647.21
13	91894.32	116646.52
14	91893.83	116645.9
15	91893.23	116645.37
16	91892.55	116644.97
17	91891.81	116644.69
18	91891.04	116644.55
19	91888.93	116644.97
20	91884.62	116601.85
21	91883.4	116563.51
22	91885.59	116563.41
23	91885.13	116547.37
24	91883.08	116547.35
25	91873.66	116430.45

Сведения о характерных точках границы части (частей) земельного участка

Учетный номер части: 78:31:0151502:17/203

1	92318.29	116485.96
2	92317.53	116488.47
3	92314.72	116487.62
4	92311.86	116494.34
5	92313.82	116495.53
6	92314.01	116495.21
7	92314.67	116495.61
8	92313.36	116497.72

9	92313.19	116497.61
10	92308.22	116503.82
11	92308.37	116503.96
12	92306.53	116505.7
13	92306.39	116505.55
14	92299.96	116510.15
15	92300.05	116510.33
16	92297.9	116511.4
17	92297.81	116511.23
18	92290.31	116513.73
19	92290.34	116513.92
20	92287.91	116514.33
21	92287.88	116514.14
22	92280.02	116514.48
23	92280	116514.68
24	92277.55	116514.43
25	92277.57	116514.23
26	92269.91	116512.33
27	92269.84	116512.51
28	92269.53	116512.39
29	92269.06	116513.55
30	92268.74	116513.42
31	92267.91	116515.47
32	92267.04	116515.14
33	92267.88	116513.07
34	92267.58	116512.95
35	92268.06	116511.78
36	92267.59	116511.59
37	92267.67	116511.41
38	92260.81	116507.45
39	92260.69	116507.61
40	92258.7	116506.09
41	92258.82	116505.93
42	92252.63	116499.66
43	92251.73	116498.77
44	92244.8	116462.44
45	92251.06	116461.32
46	92250.38	116460.9
47	92251.7	116458.77
48	92252.64	116459.37
49	92253.89	116457.52
50	92255.7	116458.77
51	92257.37	116456.61
52	92255.88	116455.14
53	92257.39	116453.58
54	92256.4	116452.71
55	92258.18	116451
56	92258.32	116451.14
57	92266.15	116445.8
58	92265.96	116444.54
59	92267.09	116444.42

60	92267.18	116444.53
61	92284.52	116441.13
62	92285.67	116440.71
63	92285.87	116441.79
64	92286.89	116441.95
65	92286.86	116442.15
66	92295.34	116444.28
67	92295.44	116444.1
68	92297.63	116445.34
69	92304.45	116449.02
70	92304.58	116448.86
71	92306.41	116450.65
72	92311.66	116456.38
73	92313.2	116458.42
74	92313.03	116458.54
75	92316.58	116465.48
76	92316.78	116465.46
77	92317.55	116467.69
78	92317.36	116467.75
79	92318.81	116475.61
80	92319.01	116475.6
81	92319.13	116478.16
82	92318.25	116478.16
83	92318.25	116478.02
84	92315.88	116478.02
85	92315.65	116479.76
86	92315.26	116483.63
87	92315.14	116485.32
88	92317.38	116485.84
89	92317.43	116485.7

Сведения о характерных точках границы части (частей) земельного участка

Учетный номер части: 78:31:0151502:17/204

1	91909.03	116475.22
2	91908.47	116475.24
3	91893.13	116476.39
4	91892.6	116469.77
5	91891.72	116469.86
6	91891.6	116468.76
7	91892.55	116468.68
8	91892.37	116464.81
9	91892.34	116461.7
10	91891.47	116461.71
11	91891.52	116460.6
12	91892.38	116460.66
13	91892.56	116457.26
14	91892.88	116454.06
15	91890.36	116453.69
16	91891.42	116445.7
17	91893.42	116438.02
18	91891.46	116437.45

19	91891.19	116438.48
20	91890.16	116438.17
21	91890.39	116437.12
22	91889.72	116436.92
23	91889.96	116435.91
24	91890.72	116436.16
25	91891.88	116432.75
26	91893.25	116429.24
27	91892.65	116428.95
28	91893.04	116428.08
29	91893.67	116428.37
30	91895.32	116424.92
31	91896.73	116421.73
32	91896.18	116421.4
33	91896.65	116420.62
34	91897.18	116420.95
35	91898.46	116418.68
36	91899.5	116417.06
37	91892.62	116412.38
38	91896.11	116407.04
39	91903.12	116411.81
40	91905.9	116407.98
41	91905.25	116407.41
42	91905.81	116406.76
43	91906.52	116407.13
44	91908.15	116405.46
45	91908.54	116405.01
46	91908.94	116404.57
47	91909.33	116404.13
48	91909.73	116403.69
49	91910.13	116403.25
50	91910.53	116402.81
51	91910.94	116402.38
52	91911.34	116401.95
53	91911.75	116401.52
54	91912.16	116401.09
55	91912.58	116400.66
56	91912.99	116400.24
57	91913.41	116399.82
58	91913.83	116399.4
59	91914.25	116398.98
60	91914.67	116398.56
61	91915.1	116398.15
62	91915.52	116397.74
63	91915.95	116397.33
64	91916.38	116396.92
65	91916.82	116396.51
66	91917.25	116396.11
67	91917.69	116395.71
68	91918.13	116395.31
69	91918.57	116394.91

70	91919.01	116394.51
71	91919.46	116394.12
72	91919.9	116393.73
73	91920.35	116393.34
74	91920.8	116392.95
75	91921.25	116392.57
76	91921.71	116392.19
77	91922.16	116391.81
78	91922.62	116391.43
79	91923.08	116391.05
80	91923.54	116390.68
81	91923.29	116390.26
82	91924.05	116389.65
83	91924.36	116390.05
84	91925.15	116389.51
85	91925.78	116390.27
86	91925.39	116390.6
87	91928.6	116394.09
88	91940.31	116387.55
89	91940.14	116387.12
90	91941.11	116386.6
91	91941.25	116387.14
92	91944.59	116386.03
93	91947.5	116384.7
94	91947.36	116384.16
95	91948.27	116383.82
96	91948.45	116384.39
97	91951.72	116383.4
98	91954.92	116382.45
99	91954.93	116381.84
100	91955.65	116381.67
101	91955.9	116382.21
102	91959.27	116381.64
103	91962.46	116380.89
104	91962.46	116380.24
105	91963.24	116380.09
106	91963.46	116380.71
107	91966.6	116407.93
108	91966.02	116408.03
109	91965.45	116408.14
110	91964.87	116408.25
111	91964.3	116408.37
112	91963.73	116408.5
113	91963.16	116408.63
114	91962.59	116408.77
115	91962.02	116408.91
116	91961.46	116409.06
117	91960.89	116409.21
118	91960.33	116409.37
119	91959.77	116409.54
120	91959.21	116409.71

121	91958.65	116409.89
122	91958.1	116410.07
123	91957.54	116410.26
124	91956.99	116410.46
125	91956.44	116410.66
126	91955.89	116410.86
127	91955.35	116411.08
128	91954.8	116411.29
129	91954.26	116411.52
130	91953.72	116411.75
131	91953.19	116411.98
132	91952.65	116412.22
133	91952.12	116412.47
134	91951.59	116412.72
135	91951.07	116412.97
136	91950.54	116413.24
137	91950.02	116413.5
138	91949.51	116413.78
139	91948.99	116414.05
140	91948.48	116414.34
141	91947.97	116414.63
142	91947.46	116414.92
143	91946.96	116415.22
144	91946.46	116415.52
145	91945.96	116415.83
146	91945.47	116416.15
147	91944.98	116416.47
148	91944.49	116416.79
149	91944.01	116417.12
150	91943.53	116417.46
151	91943.05	116417.8
152	91942.58	116418.14
153	91942.11	116418.49
154	91941.64	116418.84
155	91941.18	116419.2
156	91940.72	116419.57
157	91940.27	116419.94
158	91939.82	116420.31
159	91939.37	116420.69
160	91938.93	116421.07
161	91938.49	116421.46
162	91938.05	116421.85
163	91937.62	116422.24
164	91937.2	116422.64
165	91936.66	116423.16
166	91936.36	116423.46
167	91935.94	116423.87
168	91935.53	116424.29
169	91935.13	116424.71
170	91934.72	116425.14
171	91934.33	116425.57

172	91933.94	116426
173	91933.55	116426.44
174	91933.16	116426.88
175	91932.79	116427.33
176	91932.41	116427.78
177	91932.04	116428.24
178	91931.68	116428.69
179	91931.32	116429.16
180	91930.96	116429.62
181	91930.61	116430.09
182	91930.27	116430.56
183	91929.93	116431.04
184	91929.59	116431.52
185	91929.26	116432
186	91928.94	116432.49
187	91928.62	116432.98
188	91928.3	116433.47
189	91927.99	116433.97
190	91927.69	116434.47
191	91927.39	116434.97
192	91927.09	116435.47
193	91926.8	116435.98
194	91926.52	116436.5
195	91926.24	116437.01
196	91925.97	116437.53
197	91925.7	116438.05
198	91925.44	116438.57
199	91925.18	116439.1
200	91924.93	116439.62
201	91924.68	116440.16
202	91924.44	116440.69
203	91924.2	116441.23
204	91923.97	116441.76
205	91923.75	116442.3
206	91923.53	116442.85
207	91923.32	116443.39
208	91923.11	116443.94
209	91922.91	116444.49
210	91922.71	116445.04
211	91922.52	116445.59
212	91922.34	116446.15
213	91927.41	116448.15
214	91926.91	116450.49
215	91929.13	116450.93
216	91928.12	116455.84
217	91925.9	116455.59
218	91925.6	116460.09
219	91927.56	116460.12
220	91927.39	116464.83
221	91925.48	116464.77
222	91925.46	116465.39

223	91925.44	116466
224	91925.44	116466.62
225	91925.45	116467.43
226	91925.46	116467.85
227	91925.49	116468.46
228	91925.53	116469.08
229	91925.58	116469.69
230	91925.63	116470.3
231	91925.7	116470.91
232	91925.78	116471.52
233	91925.87	116472.13
234	91925.97	116472.74
235	91926.08	116473.35
236	91926.2	116473.95
237	91913.71	116474.89

Сведения о характерных точках границы части (частей) земельного участка
Учетный номер части: 78:31:0151502:17/205

1	93560.17	116249.97
2	93563.01	116265.63
3	93541.97	116269.82
4	93542.08	116270.57
5	93541.82	116270.62
6	93541.87	116270.9
7	93522.57	116274.51
8	93522.52	116274.21
9	93522.26	116274.26
10	93522.09	116273.48
11	93495.15	116278.24
12	93499.58	116265.65
13	93501.39	116260.47
14	93519.1	116257.09
15	93518.55	116254.11
16	93538.49	116250.42
17	93538.99	116253.37

Сведения о характерных точках границы части (частей) земельного участка
Учетный номер части: 78:31:0151502:17/206

1	92315.56	116559.06
2	92315.88	116562.59
3	92311.71	116563.12
4	92311.58	116561.74
5	92309.73	116561.91
6	92309.49	116559.97
7	92311.39	116559.79
8	92311.36	116559.44

Сведения о характерных точках границы части (частей) земельного участка
Учетный номер части: 78:31:0151502:17/207

1	92317.56	116562.28
2	92317.43	116561.37

3	92316.8	116561.46
4	92316.63	116560.19
5	92317.26	116560.11
6	92317.16	116559.37
7	92322.88	116558.63
8	92322.95	116559.16
9	92325.92	116558.71
10	92326.05	116559.55
11	92323.87	116559.88
12	92324	116560.72
13	92323.21	116560.84
14	92323.31	116561.53

Сведения о характерных точках границы части (частей) земельного участка

Учетный номер части: 78:31:0151502:17/208

1	92372.65	116614.27
2	92373.39	116620.1
3	92361.59	116621.57
4	92360.84	116615.85

Сведения о характерных точках границы части (частей) земельного участка

Учетный номер части: 78:31:0151502:17/209

1	92366.66	116551.05
2	92367.22	116554.04
3	92365.43	116554.38
4	92365.49	116554.83
5	92347.1	116558.02
6	92346.9	116556.88
7	92343.63	116557.34
8	92343.47	116556.35
9	92342.58	116556.5
10	92342.49	116555.91
11	92346.63	116555.22
12	92346.4	116553.84
13	92364.82	116550.81
14	92364.92	116551.3

Сведения о характерных точках границы части (частей) земельного участка

Учетный номер части: 78:31:0151502:17/210

1	92475.01	116531.07
2	92475.15	116532.11
3	92476.37	116531.9
4	92476.7	116533.48
5	92479.02	116532.99
6	92479.28	116534.11
7	92460.91	116537.47
8	92457.73	116537.9
9	92457.62	116537.14
10	92459.58	116536.63
11	92459.27	116535.08
12	92460.35	116534.84

13	92460.15	116533.81
----	----------	-----------

Сведения о характерных точках границы части (частей) земельного участка
Учетный номер части: 78:31:0151502:17/211

1	92745.62	116515.88
2	92742.92	116516.4
3	92742.94	116517.03
4	92700.66	116525.05
5	92697.62	116508.85
6	92713.26	116505.92
7	92713.91	116509.41
8	92740.74	116504.26
9	92741.03	116505.77
10	92743.77	116505.27

Сведения о характерных точках границы части (частей) земельного участка
Учетный номер части: 78:31:0151502:17/212

1	93327.4	116509.41
2	93324.26	116513.89
3	93317.22	116517.83
4	93310.3	116512.89
5	93317.2	116502.78

Сведения о характерных точках границы части (частей) земельного участка
Учетный номер части: 78:31:0151502:17/213

1	93385.81	116503.13
2	93403.98	116512
3	93400.07	116519.53
4	93400	116522.49
5	93405.41	116528.22
6	93396.26	116545.64
7	93393.91	116544.49
8	93380.28	116571.15
9	93364.13	116563.02
10	93346.57	116554.13
11	93346.06	116554.88
12	93335.73	116548.1
13	93351.76	116516.99
14	93354.63	116511.33
15	93356.36	116512.16
16	93360.67	116502.06
17	93364.68	116492.65
18	93368.38	116494.51
19	93369.11	116493.15
20	93371.3	116494.33

Сведения о характерных точках границы части (частей) земельного участка
Учетный номер части: 78:31:0151502:17/214

1	93598.13	116365.77
2	93593.3	116338.96
3	93592.7	116339.07

4	93592.41	116337.42
5	93593.01	116337.32
6	93592.25	116333.15
7	93593.15	116332.98
8	93592.92	116331.68
9	93598.76	116330.63
10	93598.7	116330.27
11	93600.03	116330.03
12	93600.09	116330.39
13	93606.56	116329.22
14	93606.49	116328.86
15	93607.82	116328.62
16	93607.88	116328.98
17	93613.98	116327.87
18	93613.86	116327.21
19	93614.11	116327.17
20	93613.49	116323.74
21	93613.83	116323.68
22	93613.7	116322.97
23	93613.36	116323.03
24	93613.12	116321.68
25	93613.45	116321.62
26	93613.24	116320.46
27	93613.85	116320.35
28	93613.76	116319.82
29	93613.15	116319.93
30	93613.02	116319.23
31	93613.63	116319.12
32	93613.26	116317.07
33	93612.65	116317.18
34	93612.53	116316.53
35	93613.14	116316.42
36	93613.03	116315.83
37	93612.43	116315.94
38	93612.31	116315.31
39	93612.92	116315.2
40	93612.55	116313.15
41	93611.94	116313.26
42	93611.82	116312.61
43	93612.43	116312.5
44	93612.33	116311.91
45	93611.72	116312.02
46	93611.61	116311.42
47	93612.22	116311.31
48	93611.85	116309.26
49	93611.24	116309.37
50	93611.12	116308.71
51	93611.73	116308.6
52	93611.62	116308.01
53	93611.01	116308.12
54	93610.87	116307.32

55	93610.53	116307.38
56	93610.26	116305.91
57	93610.88	116305.8
58	93610.73	116304.98
59	93610.45	116305.03
60	93609.91	116302.04
61	93609.21	116301.51
62	93607.52	116292.18
63	93601.65	116293.24
64	93601.6	116293.04
65	93601.34	116293.1
66	93601.18	116292.26
67	93600.18	116292.45
68	93600.23	116292.65
69	93581.21	116296.1
70	93577.18	116272.27
71	93576.62	116268.61
72	93579.55	116268.53
73	93579.75	116269.61
74	93596.36	116268.57
75	93596.04	116264.14
76	93595.88	116262
77	93611.83	116261.07
78	93624.24	116265.02
79	93629.26	116249.58
80	93642.97	116254.2
81	93643.64	116254.86
82	93652.12	116263.94
83	93652.74	116264.64
84	93655.53	116273.33
85	93656.71	116273.08
86	93657.69	116273.67
87	93658.05	116274.8
88	93662.27	116298.35
89	93668.74	116297.28
90	93672.68	116318.4
91	93666.19	116319.57
92	93670.25	116342.38
93	93667.37	116342.87
94	93669.29	116354.42
95	93666.62	116368.59
96	93658.09	116380.09
97	93653.68	116385.33
98	93620	116369.07
99	93619.57	116365.72
100	93618.87	116361.92
101	93617.5	116362.22

Сведения о характерных точках границы части (частей) земельного участка

Учетный номер части: 78:31:0151502:17/215

1	93357.65	116486.05
---	----------	-----------

2	93355.08	116471.83
3	93310.54	116479.69
4	93313.05	116493.96
1	93242.84	116483.88
2	93242.87	116483.34
3	93248.44	116470.27
4	93248.74	116469.57
5	93253.81	116468.5
6	93263.41	116466.04
7	93266	116465.36
8	93275.69	116462.56
9	93279.2	116461.69
10	93274.99	116433.89
11	93271.35	116434.49
12	93270.47	116425.78
13	93240.73	116428.39
14	93215.88	116433.23
15	93209.01	116434.2
16	93094.55	116455.13
17	93069.33	116460.9
18	93070.51	116468.37
19	93071.25	116473.53
20	93071.5	116475.3
21	93072.2	116480.19
22	93072.42	116481.63
23	93102.89	116482.17
24	93102.99	116482.94
25	93104.72	116483.83
26	93106.79	116487.15
27	93107.16	116487.76
28	93114.01	116486.45
29	93143.29	116487.56
30	93148.63	116487.73
31	93154.98	116487.96
32	93177.41	116488.76
33	93186.25	116489.56
34	93186.67	116490.62
35	93193.79	116489.36
36	93194	116490.16
37	93194.26	116490.1
38	93204.59	116488.06
39	93205.34	116491.09
40	93223.55	116487.32
41	93224.31	116491.01
42	93224.52	116490.97
43	93232.93	116489.7
44	93232.59	116487.92
45	93233.23	116486.41
1	92314.67	116495.61
2	92314.01	116495.21
3	92313.82	116495.53

4	92311.86	116494.34
5	92314.72	116487.62
6	92317.53	116488.47
7	92318.29	116485.96
8	92317.43	116485.7
9	92317.38	116485.84
10	92315.14	116485.32
11	92315.26	116483.63
12	92315.65	116479.76
13	92315.88	116478.02
14	92318.25	116478.02
15	92318.25	116478.16
16	92319.13	116478.16
17	92319.01	116475.6
18	92318.81	116475.61
19	92317.36	116467.75
20	92317.55	116467.69
21	92316.78	116465.46
22	92316.58	116465.48
23	92313.03	116458.54
24	92313.2	116458.42
25	92311.66	116456.38
26	92306.41	116450.65
27	92304.58	116448.86
28	92304.45	116449.02
29	92297.63	116445.34
30	92295.44	116444.1
31	92295.34	116444.28
32	92286.86	116442.15
33	92286.89	116441.95
34	92285.87	116441.79
35	92285.67	116440.71
36	92284.52	116441.13
37	92267.18	116444.53
38	92267.09	116444.42
39	92265.96	116444.54
40	92266.15	116445.8
41	92258.32	116451.14
42	92258.18	116451
43	92256.4	116452.71
44	92257.39	116453.58
45	92255.88	116455.14
46	92257.37	116456.61
47	92255.7	116458.77
48	92253.89	116457.52
49	92252.64	116459.37
50	92251.7	116458.77
51	92250.38	116460.9
52	92251.06	116461.32
53	92244.8	116462.44
54	92251.73	116498.77

55	92252.63	116499.66
56	92258.82	116505.93
57	92258.7	116506.09
58	92260.69	116507.61
59	92260.81	116507.45
60	92267.67	116511.41
61	92267.59	116511.59
62	92268.06	116511.78
63	92267.58	116512.95
64	92267.88	116513.07
65	92267.04	116515.14
66	92267.91	116515.47
67	92268.74	116513.42
68	92269.06	116513.55
69	92269.53	116512.39
70	92269.84	116512.51
71	92269.91	116512.33
72	92277.57	116514.23
73	92277.55	116514.43
74	92280	116514.68
75	92280.02	116514.48
76	92287.88	116514.14
77	92287.91	116514.33
78	92290.34	116513.92
79	92290.31	116513.73
80	92297.81	116511.23
81	92297.9	116511.4
82	92300.05	116510.33
83	92299.96	116510.15
84	92306.39	116505.55
85	92306.53	116505.7
86	92308.37	116503.96
87	92308.22	116503.82
88	92313.19	116497.61
89	92313.36	116497.72
1	91913.71	116474.89
2	91926.2	116473.95
3	91926.02	116473.04
4	91925.87	116472.13
5	91925.74	116471.22
6	91925.63	116470.3
7	91925.55	116469.38
8	91925.49	116468.46
9	91925.45	116467.43
10	91925.44	116466.62
11	91925.45	116465.69
12	91925.48	116464.77
13	91927.39	116464.83
14	91927.56	116460.12
15	91925.6	116460.09
16	91925.9	116455.59

17	91928.12	116455.84
18	91929.13	116450.93
19	91926.91	116450.49
20	91927.41	116448.15
21	91922.34	116446.15
22	91922.62	116445.32
23	91922.91	116444.49
24	91923.21	116443.67
25	91923.53	116442.85
26	91923.86	116442.03
27	91924.2	116441.23
28	91924.56	116440.42
29	91924.93	116439.62
30	91925.31	116438.83
31	91925.7	116438.05
32	91926.1	116437.27
33	91926.52	116436.5
34	91926.95	116435.73
35	91927.39	116434.97
36	91927.84	116434.22
37	91928.3	116433.47
38	91928.78	116432.73
39	91929.26	116432
40	91929.76	116431.28
41	91930.27	116430.56
42	91930.79	116429.85
43	91931.32	116429.16
44	91931.86	116428.46
45	91932.41	116427.78
46	91932.97	116427.11
47	91933.55	116426.44
48	91934.13	116425.79
49	91934.72	116425.14
50	91935.33	116424.5
51	91935.94	116423.87
52	91936.66	116423.16
53	91937.2	116422.64
54	91937.84	116422.05
55	91938.49	116421.46
56	91939.15	116420.88
57	91939.82	116420.31
58	91940.5	116419.75
59	91941.18	116419.2
60	91941.88	116418.67
61	91942.58	116418.14
62	91943.29	116417.63
63	91944.01	116417.12
64	91944.74	116416.63
65	91945.47	116416.15
66	91946.21	116415.68
67	91946.96	116415.22

68	91947.72	116414.77
69	91948.48	116414.34
70	91949.25	116413.91
71	91950.02	116413.5
72	91950.81	116413.1
73	91951.59	116412.72
74	91952.39	116412.34
75	91953.19	116411.98
76	91953.99	116411.63
77	91954.8	116411.29
78	91955.62	116410.97
79	91956.44	116410.66
80	91957.27	116410.36
81	91958.1	116410.07
82	91958.93	116409.8
83	91959.77	116409.54
84	91960.61	116409.29
85	91961.46	116409.06
86	91962.31	116408.84
87	91963.16	116408.63
88	91964.02	116408.43
89	91964.87	116408.25
90	91965.74	116408.08
91	91966.6	116407.93
92	91963.46	116380.71
93	91963.24	116380.09
94	91962.46	116380.24
95	91962.46	116380.89
96	91959.27	116381.64
97	91955.9	116382.21
98	91955.65	116381.67
99	91954.93	116381.84
100	91954.92	116382.45
101	91951.72	116383.4
102	91948.45	116384.39
103	91948.27	116383.82
104	91947.36	116384.16
105	91947.5	116384.7
106	91944.59	116386.03
107	91941.25	116387.14
108	91941.11	116386.6
109	91940.14	116387.12
110	91940.31	116387.55
111	91928.6	116394.09
112	91925.39	116390.6
113	91925.78	116390.27
114	91925.15	116389.51
115	91924.36	116390.05
116	91924.05	116389.65
117	91923.29	116390.26
118	91923.54	116390.68

119	91922.85	116391.24
120	91922.16	116391.81
121	91921.48	116392.38
122	91920.8	116392.95
123	91920.13	116393.54
124	91919.46	116394.12
125	91918.79	116394.71
126	91918.13	116395.31
127	91917.47	116395.91
128	91916.82	116396.51
129	91916.17	116397.12
130	91915.52	116397.74
131	91914.88	116398.35
132	91914.25	116398.98
133	91913.62	116399.61
134	91912.99	116400.24
135	91912.37	116400.88
136	91911.75	116401.52
137	91911.14	116402.16
138	91910.53	116402.81
139	91909.93	116403.47
140	91909.33	116404.13
141	91908.74	116404.79
142	91908.15	116405.46
143	91906.52	116407.13
144	91905.81	116406.76
145	91905.25	116407.41
146	91905.9	116407.98
147	91903.12	116411.81
148	91896.11	116407.04
149	91892.62	116412.38
150	91899.5	116417.06
151	91898.46	116418.68
152	91897.18	116420.95
153	91896.65	116420.62
154	91896.18	116421.4
155	91896.73	116421.73
156	91895.32	116424.92
157	91893.67	116428.37
158	91893.04	116428.08
159	91892.65	116428.95
160	91893.25	116429.24
161	91891.88	116432.75
162	91890.72	116436.16
163	91889.96	116435.91
164	91889.72	116436.92
165	91890.39	116437.12
166	91890.16	116438.17
167	91891.19	116438.48
168	91891.46	116437.45
169	91893.42	116438.02

170	91891.42	116445.7
171	91890.36	116453.69
172	91892.88	116454.06
173	91892.56	116457.26
174	91892.38	116460.66
175	91891.52	116460.6
176	91891.47	116461.71
177	91892.34	116461.7
178	91892.37	116464.81
179	91892.55	116468.68
180	91891.6	116468.76
181	91891.72	116469.86
182	91892.6	116469.77
183	91893.13	116476.39
184	91908.47	116475.24
185	91909.03	116475.22
1	93577.18	116272.27
2	93581.21	116296.1
3	93600.23	116292.65
4	93600.18	116292.45
5	93601.18	116292.26
6	93601.34	116293.1
7	93601.6	116293.04
8	93601.65	116293.24
9	93607.52	116292.18
10	93609.21	116301.51
11	93609.91	116302.04
12	93610.45	116305.03
13	93610.73	116304.98
14	93610.88	116305.8
15	93610.26	116305.91
16	93610.53	116307.38
17	93610.87	116307.32
18	93611.01	116308.12
19	93611.62	116308.01
20	93611.73	116308.6
21	93611.12	116308.71
22	93611.24	116309.37
23	93611.85	116309.26
24	93612.22	116311.31
25	93611.61	116311.42
26	93611.72	116312.02
27	93612.33	116311.91
28	93612.43	116312.5
29	93611.82	116312.61
30	93611.94	116313.26
31	93612.55	116313.15
32	93612.92	116315.2
33	93612.31	116315.31
34	93612.43	116315.94
35	93613.03	116315.83

36	93613.14	116316.42
37	93612.53	116316.53
38	93612.65	116317.18
39	93613.26	116317.07
40	93613.63	116319.12
41	93613.02	116319.23
42	93613.15	116319.93
43	93613.76	116319.82
44	93613.85	116320.35
45	93613.24	116320.46
46	93613.45	116321.62
47	93613.12	116321.68
48	93613.36	116323.03
49	93613.7	116322.97
50	93613.83	116323.68
51	93613.49	116323.74
52	93614.11	116327.17
53	93613.86	116327.21
54	93613.98	116327.87
55	93607.88	116328.98
56	93607.82	116328.62
57	93606.49	116328.86
58	93606.56	116329.22
59	93600.09	116330.39
60	93600.03	116330.03
61	93598.7	116330.27
62	93598.76	116330.63
63	93592.92	116331.68
64	93593.15	116332.98
65	93592.25	116333.15
66	93593.01	116337.32
67	93592.41	116337.42
68	93592.7	116339.07
69	93593.3	116338.96
70	93598.13	116365.77
71	93617.5	116362.22
72	93618.87	116361.92
73	93619.57	116365.72
74	93620	116369.07
75	93581.9	116376.23
76	93582.07	116377.23
77	93573.84	116395.12
78	93570.66	116401.4
79	93570.27	116401.26
80	93570	116401.91
81	93572.24	116402.94
82	93583.72	116407.97
83	93580.45	116415.11
84	93568.92	116410.2
85	93563.06	116421.74
86	93561.96	116423.24

87	93559.2	116424.08
88	93557.57	116423.26
89	93548.79	116437.32
90	93546.48	116435.97
91	93546.21	116436.22
92	93543.24	116434.95
93	93530.87	116429.65
94	93531.11	116429.21
95	93519.57	116422.01
96	93516.34	116427.15
97	93510.28	116423.44
98	93506.18	116430.03
99	93506.29	116430.6
100	93507.41	116431.33
101	93506.6	116432.68
102	93509.95	116434.71
103	93506.12	116440.91
104	93506.25	116441.5
105	93498.3	116436.86
106	93473.85	116470.31
107	93451.5	116474.7
108	93450.18	116467.39
109	93451.51	116467.19
110	93450.9	116463.93
111	93449.58	116464.11
112	93447.49	116452.59
113	93394.95	116463.1
114	93398.5	116482.47
115	93398.68	116482.44
116	93399.46	116486.91
117	93383.64	116489.66
118	93385.81	116503.13
119	93403.98	116512
120	93400.07	116519.53
121	93400	116522.49
122	93405.41	116528.22
123	93396.26	116545.64
124	93393.91	116544.49
125	93380.28	116571.15
126	93364.13	116563.02
127	93346.57	116554.13
128	93346.06	116554.88
129	93335.73	116548.1
130	93324.51	116570.12
131	93319.67	116575.57
132	93315.75	116585.56
133	93317.22	116590.46
134	93318.33	116593.19
135	93319.86	116596.9
136	93317.02	116595.71
137	93312.25	116607

138	93310.78	116606.71
139	93280.74	116594.81
140	93268.01	116591.45
141	93260.38	116555.06
142	93259.2	116545.57
143	93253.02	116513.02
144	93240.68	116515.3
145	92902.46	116577.65
146	92855.45	116564.85
147	92624.54	116606.84
148	92366.23	116654.14
149	92344.88	116652.73
150	92294.99	116645.87
151	92192.47	116639.43
152	92089.95	116624.91
153	91979.19	116632.22
154	91973.19	116636.64
155	91916.35	116646.94
156	91894.95	116647.97
157	91894.7	116647.21
158	91894.32	116646.52
159	91893.83	116645.9
160	91893.23	116645.37
161	91892.55	116644.97
162	91891.81	116644.69
163	91891.04	116644.55
164	91888.93	116644.97
165	91884.62	116601.85
166	91883.4	116563.51
167	91885.59	116563.41
168	91885.13	116547.37
169	91883.08	116547.35
170	91873.66	116430.45
171	91875.29	116386.25
172	91893.11	116382.74
173	91929.67	116376
174	91980.9	116366.42
175	92066.17	116351.33
176	92110.4	116346.81
177	92166.96	116350.04
178	92197.11	116351.45
179	92212.23	116351.29
180	92249.58	116356.32
181	92258.58	116358.24
182	92284.18	116362.17
183	92301.39	116365.75
184	92306.42	116366.36
185	92312.75	116368.62
186	92313.15	116367.65
187	92332.29	116370.68
188	92337.73	116373.53

189	92337.18	116375.21
190	92348.51	116379.01
191	92350.17	116373.99
192	92414.02	116392.33
193	92477.01	116403.3
194	92600.3	116434
195	92640.63	116440.39
196	92668.37	116443.2
197	92685.16	116444.08
198	92798.76	116440.02
199	92840.11	116429.45
200	92968.32	116406.21
201	92969.61	116404.62
202	93005.19	116397.52
203	93051.67	116385.28
204	93106.43	116371.92
205	93139.66	116365.81
206	93139.89	116365.77
207	93151.92	116362.42
208	93162.65	116358.94
209	93200.52	116346.66
210	93298.93	116319.77
211	93486.03	116281.23
212	93482.2	116261.1
213	93490.2	116251.8
214	93495.38	116253.59
215	93500.17	116257.49
216	93501.72	116255.59
217	93503.09	116256.82
218	93501.62	116258.66
219	93501.39	116260.47
220	93499.58	116265.65
221	93495.15	116278.24
222	93522.09	116273.48
223	93522.26	116274.26
224	93522.52	116274.21
225	93522.57	116274.51
226	93541.87	116270.9
227	93541.82	116270.62
228	93542.08	116270.57
229	93541.97	116269.82
230	93563.01	116265.63
231	93576.4	116263.11
232	93576.49	116265.26
233	93576.62	116268.61

Сведения о характерных точках границы части (частей) земельного участка
Учетный номер части: 78:31:0151502:17/216

1	91879.52	116385.42
2	91879.22	116392.23
3	91879.4	116399.96

4	91885.61	116459.44
5	91885.64	116459.77
6	91893.11	116544.74
7	91893.12	116544.89
8	91893.14	116545.17
9	91895.4	116579.25
10	91895.43	116579.94
11	91896.07	116600.24
12	91901.27	116647.66
13	91894.95	116647.97
14	91894.7	116647.21
15	91894.32	116646.52
16	91893.83	116645.9
17	91893.23	116645.37
18	91892.55	116644.97
19	91891.81	116644.69
20	91891.04	116644.55
21	91888.93	116644.97
22	91884.62	116601.85
23	91883.4	116563.51
24	91885.59	116563.41
25	91885.13	116547.37
26	91883.08	116547.35
27	91873.66	116430.45
28	91875.29	116386.25

Сведения о характерных точках границы части (частей) земельного участка

Учетный номер части: 78:31:0151502:17/217

1	92364.32	116654.01
2	92367.95	116653.41
3	92896.8	116554.29
4	93234.13	116492.1
5	93238.42	116515.71
6	92902.46	116577.65
7	92855.45	116564.85
8	92624.54	116606.84
9	92366.23	116654.14

Сведения о характерных точках границы части (частей) земельного участка

Учетный номер части: 78:31:0151502:17/218

1	93395.49	116404.29
2	93394.93	116434.39
3	93395.06	116434.5
4	93418.11	116429.66
5	93434.97	116425.55
6	93438.37	116424.04
7	93436.54	116415.28
8	93435.69	116411.23
9	93434.67	116406.34
10	93418.11	116409.82
11	93417.89	116409.86

12	93417.66	116409.89
13	93417.43	116409.92
14	93417.21	116409.93
15	93416.98	116409.93
16	93416.75	116409.92
17	93416.46	116409.89
18	93416.3	116409.87
19	93416.07	116409.83
20	93415.85	116409.77
21	93415.63	116409.71
22	93415.41	116409.64
23	93415.2	116409.56
24	93412.09	116408.3
25	93411.72	116408.13
26	93411.53	116408.03
27	93411.33	116407.92
28	93411.15	116407.8
29	93410.97	116407.67
30	93410.8	116407.53
31	93410.63	116407.39
32	93410.47	116407.24
33	93410.31	116407.08
34	93410.17	116406.92
35	93410.03	116406.74
36	93409.9	116406.57
37	93409.77	116406.39
38	93409.66	116406.2
39	93409.55	116406.01
40	93409.45	116405.81
41	93409.36	116405.61
42	93409.28	116405.4
43	93409.21	116405.19
44	93409.14	116404.98
45	93409.09	116404.77
46	93409.05	116404.55
47	93409.01	116404.33
48	93408.99	116404.11
49	93408.97	116403.89
50	93408.97	116403.67
51	93408.97	116403.45
52	93408.99	116403.23
53	93409.01	116403.01
54	93409.05	116402.8
55	93409.09	116402.58
56	93409.2	116402.18
57	93409.27	116401.97
1	93532.83	116369.8
2	93532.8	116370
3	93533.22	116369.92
4	93532.86	116369.34
1	93325.78	116466.09

2	93317.87	116467.3
3	93304.08	116468.78
4	93296.57	116469.68
5	93298.54	116473.25
6	93303.84	116472.14
7	93308.54	116471.13
8	93322.01	116468.78
9	93325.22	116468.23
1	93116.98	116538.1
2	93117.07	116537.4
3	93137.84	116533.12
4	93177.97	116526.3
5	93178.12	116526.15
6	93178.29	116526
7	93178.46	116525.86
8	93178.64	116525.73
9	93178.82	116525.61
10	93179.01	116525.49
11	93179.21	116525.38
12	93179.41	116525.29
13	93179.61	116525.2
14	93179.82	116525.12
15	93180.03	116525.05
16	93180.24	116524.98
17	93180.46	116524.93
18	93180.68	116524.89
19	93180.9	116524.86
20	93181.12	116524.83
21	93181.34	116524.82
22	93181.56	116524.82
23	93181.79	116524.83
24	93182.01	116524.84
25	93182.23	116524.87
26	93182.45	116524.91
27	93182.67	116524.95
28	93182.88	116525.01
29	93183.09	116525.07
30	93183.3	116525.15
31	93183.51	116525.23
32	93183.77	116525.36
33	93200.85	116522.43
34	93234.18	116515.33
35	93234.29	116515.16
36	93234.43	116514.97
37	93234.57	116514.8
38	93234.72	116514.62
39	93234.88	116514.46
40	93235.05	116514.3
41	93235.22	116514.15
42	93235.4	116514.01
43	93235.59	116513.88

44	93235.79	116513.75
45	93235.98	116513.64
46	93236.19	116513.53
47	93236.4	116513.44
48	93236.61	116513.35
49	93236.83	116513.27
50	93237.05	116513.21
51	93237.27	116513.15
52	93237.49	116513.11
53	93237.72	116513.07
54	93238.14	116513.03
55	93237.89	116490.29
56	93237.9	116489.88
57	93237.95	116489.47
58	93238.03	116489.07
59	93238.14	116488.67
60	93238.29	116488.28
61	93239.9	116484.66
62	93242.84	116483.88
63	93242.87	116483.34
64	93248.44	116470.27
65	93248.74	116469.57
66	93253.81	116468.5
67	93263.41	116466.04
68	93266	116465.36
69	93266.25	116465.29
70	93271.18	116465.34
71	93280.65	116462.47
72	93280.79	116462.43
73	93287.39	116460.75
74	93287.57	116460.71
75	93287.76	116460.67
76	93288.02	116460.64
77	93289.76	116460.43
78	93284.18	116430.63
79	93284.14	116430.41
80	93284.12	116430.19
81	93284.1	116429.96
82	93284.1	116429.74
83	93284.1	116429.52
84	93284.11	116429.29
85	93284.14	116429.07
86	93284.17	116428.85
87	93284.22	116428.63
88	93284.27	116428.41
89	93284.33	116428.2
90	93284.41	116427.99
91	93284.49	116427.78
92	93284.58	116427.57
93	93284.68	116427.37
94	93284.79	116427.18

95	93284.86	116427.06
96	93285.03	116426.8
97	93285.17	116426.62
98	93285.31	116426.45
99	93285.46	116426.28
100	93285.62	116426.13
101	93285.78	116425.97
102	93285.95	116425.83
103	93286.13	116425.69
104	93286.31	116425.56
105	93286.5	116425.44
106	93286.69	116425.33
107	93286.89	116425.23
108	93287.09	116425.13
109	93287.3	116425.05
110	93287.51	116424.97
111	93287.72	116424.9
112	93287.94	116424.85
113	93288.16	116424.8
114	93305.94	116421.4
115	93319.83	116418.75
116	93322.18	116416.98
117	93322.36	116416.85
118	93322.55	116416.73
119	93322.74	116416.62
120	93322.93	116416.51
121	93323.13	116416.42
122	93323.34	116416.33
123	93323.54	116416.26
124	93323.75	116416.19
125	93323.97	116416.13
126	93324.18	116416.08
127	93324.4	116416.04
128	93324.62	116416.01
129	93324.84	116415.99
130	93325.06	116415.98
131	93325.27	116415.98
132	93325.51	116415.99
133	93325.73	116416.01
134	93325.95	116416.04
135	93326.16	116416.08
136	93326.38	116416.12
137	93326.59	116416.18
138	93326.8	116416.25
139	93327.01	116416.33
140	93327.22	116416.41
141	93327.42	116416.51
142	93327.61	116416.61
143	93327.8	116416.72
144	93327.99	116416.84
145	93328.36	116417.12

146	93338.61	116415.16
147	93338.89	116414.87
148	93339.21	116414.6
149	93339.54	116414.36
150	93339.89	116414.15
151	93340.26	116413.96
152	93340.65	116413.81
153	93341.04	116413.69
154	93341.45	116413.6
155	93385.46	116405.92
156	93385.57	116399.96
157	93385.58	116399.74
158	93385.6	116399.51
159	93385.63	116399.29
160	93385.67	116399.07
161	93385.72	116398.85
162	93385.77	116398.64
163	93385.84	116398.43
164	93385.92	116398.22
165	93386.01	116398.01
166	93386.1	116397.81
167	93386.21	116397.61
168	93386.32	116397.42
169	93386.44	116397.23
170	93386.57	116397.05
171	93386.68	116396.91
172	93386.86	116396.7
173	93387.01	116396.54
174	93387.17	116396.39
175	93387.34	116396.24
176	93387.51	116396.1
177	93387.69	116395.96
178	93387.88	116395.84
179	93388.07	116395.72
180	93388.26	116395.62
181	93388.46	116395.52
182	93388.67	116395.43
183	93388.88	116395.35
184	93389.09	116395.28
185	93389.3	116395.21
186	93389.52	116395.16
187	93389.74	116395.12
188	93428.04	116388.66
189	93423.93	116376.81
190	93423.8	116376.35
191	93423.71	116375.88
192	93421.83	116362.83
193	93421.79	116362.42
194	93421.78	116362.01
195	93421.79	116361.79
196	93421.81	116361.57

197	93421.84	116361.35
198	93421.88	116361.13
199	93421.93	116360.91
200	93421.99	116360.7
201	93422.06	116360.48
202	93422.13	116360.28
203	93422.22	116360.07
204	93422.32	116359.87
205	93422.42	116359.67
206	93422.53	116359.48
207	93422.66	116359.29
208	93422.79	116359.12
209	93422.92	116358.94
210	93423.07	116358.77
211	93423.22	116358.61
212	93423.38	116358.46
213	93423.55	116358.31
214	93423.72	116358.17
215	93423.9	116358.04
216	93424.08	116357.91
217	93424.27	116357.8
218	93424.47	116357.69
219	93424.67	116357.59
220	93424.87	116357.5
221	93425.1	116357.35
222	93423.15	116347.96
223	93419.66	116330.05
224	93418	116319.42
225	93417.95	116319.01
226	93417.94	116318.6
227	93417.95	116318.38
228	93417.96	116318.16
229	93417.99	116317.94
230	93418.03	116317.72
231	93418.07	116317.5
232	93418.13	116317.29
233	93418.19	116317.07
234	93418.27	116316.87
235	93418.35	116316.66
236	93418.44	116316.46
237	93418.54	116316.26
238	93418.65	116316.07
239	93418.78	116315.87
240	93418.9	116315.7
241	93419.03	116315.52
242	93419.18	116315.35
243	93419.33	116315.19
244	93419.48	116315.03
245	93419.65	116314.88
246	93419.82	116314.74
247	93419.99	116314.61

248	93420.18	116314.48
249	93420.36	116314.36
250	93420.56	116314.25
251	93420.75	116314.15
252	93420.96	116314.06
253	93421.16	116313.97
254	93421.37	116313.9
255	93421.61	116313.83
256	93426.9	116312.37
257	93427.11	116312.32
258	93427.33	116312.27
259	93427.54	116312.24
260	93427.76	116312.21
261	93427.97	116312.2
262	93428.19	116312.19
263	93428.41	116312.19
264	93428.63	116312.21
265	93428.85	116312.23
266	93429.06	116312.26
267	93429.28	116312.3
268	93429.49	116312.35
269	93429.7	116312.41
270	93429.91	116312.48
271	93430.11	116312.56
272	93430.31	116312.64
273	93430.51	116312.74
274	93430.7	116312.84
275	93430.89	116312.95
276	93431.07	116313.07
277	93431.24	116313.2
278	93431.42	116313.34
279	93431.58	116313.48
280	93431.74	116313.63
281	93431.89	116313.78
282	93432.04	116313.95
283	93432.17	116314.12
284	93432.3	116314.29
285	93432.43	116314.47
286	93432.54	116314.66
287	93432.65	116314.85
288	93432.75	116315.04
289	93432.84	116315.24
290	93432.92	116315.44
291	93432.99	116315.65
292	93433.05	116315.86
293	93433.1	116316.07
294	93433.15	116316.29
295	93433.18	116316.5
296	93433.21	116316.72
297	93433.22	116316.93
298	93433.23	116317.15

299	93433.23	116317.37
300	93433.21	116317.59
301	93433.19	116317.81
302	93433.16	116318.02
303	93433.12	116318.24
304	93433.07	116318.45
305	93433.01	116318.66
306	93432.94	116318.87
307	93432.86	116319.07
308	93432.78	116319.27
309	93432.68	116319.47
310	93432.58	116319.66
311	93432.47	116319.85
312	93432.35	116320.03
313	93432.22	116320.2
314	93432.08	116320.38
315	93431.94	116320.54
316	93431.79	116320.7
317	93431.64	116320.85
318	93431.47	116321
319	93431.3	116321.13
320	93431.13	116321.26
321	93430.95	116321.39
322	93430.76	116321.5
323	93430.57	116321.61
324	93430.38	116321.71
325	93430.18	116321.8
326	93429.98	116321.88
327	93429.77	116321.95
328	93429.56	116322.01
329	93428.57	116322.28
330	93429.51	116328.3
331	93432.95	116345.97
332	93435.93	116360.31
333	93435.97	116360.53
334	93436	116360.75
335	93436.02	116360.97
336	93436.03	116361.19
337	93436.03	116361.41
338	93436.03	116361.63
339	93436.01	116361.85
340	93435.98	116362.07
341	93435.94	116362.28
342	93435.9	116362.5
343	93435.84	116362.71
344	93435.77	116362.92
345	93435.7	116363.13
346	93435.62	116363.33
347	93435.52	116363.54
348	93435.42	116363.73
349	93435.31	116363.92

350	93435.19	116364.11
351	93435.07	116364.29
352	93434.93	116364.46
353	93434.79	116364.63
354	93434.64	116364.8
355	93434.48	116364.95
356	93434.32	116365.1
357	93434.15	116365.24
358	93433.98	116365.38
359	93433.79	116365.5
360	93433.61	116365.62
361	93433.42	116365.73
362	93433.22	116365.83
363	93432.84	116365.99
364	93432.41	116366.16
365	93432.61	116367.54
366	93432.87	116367.83
367	93433	116368
368	93433.13	116368.18
369	93433.24	116368.37
370	93433.35	116368.56
371	93433.45	116368.75
372	93433.54	116368.95
373	93433.62	116369.16
374	93433.7	116369.36
375	93433.79	116369.67
376	93433.86	116369.99
377	93433.9	116370.21
378	93433.93	116370.43
379	93433.95	116370.64
380	93433.96	116370.86
381	93433.96	116371.08
382	93433.95	116371.3
383	93433.72	116374.5
384	93437.97	116386.79
385	93461.79	116382.15
386	93478.8	116379.54
387	93491.85	116377.23
388	93497.53	116371.09
389	93497.68	116370.93
390	93497.84	116370.78
391	93498	116370.64
392	93498.17	116370.5
393	93498.35	116370.37
394	93498.53	116370.25
395	93498.72	116370.14
396	93498.91	116370.03
397	93499.11	116369.94
398	93499.31	116369.85
399	93499.51	116369.77
400	93499.72	116369.7

401	93499.93	116369.64
402	93500.14	116369.59
403	93500.36	116369.55
404	93500.57	116369.52
405	93500.79	116369.49
406	93501.01	116369.48
407	93501.23	116369.48
408	93501.44	116369.48
409	93501.66	116369.5
410	93501.88	116369.52
411	93502.1	116369.56
412	93502.31	116369.6
413	93502.52	116369.65
414	93502.83	116369.75
415	93503.14	116369.87
416	93503.34	116369.96
417	93503.54	116370.06
418	93503.73	116370.16
419	93503.91	116370.28
420	93504.09	116370.4
421	93504.27	116370.53
422	93504.44	116370.67
423	93504.6	116370.81
424	93504.76	116370.96
425	93504.91	116371.12
426	93505.05	116371.29
427	93505.19	116371.46
428	93505.31	116371.64
429	93505.43	116371.82
430	93505.55	116372.01
431	93505.65	116372.2
432	93505.74	116372.4
433	93505.83	116372.6
434	93505.91	116372.8
435	93505.98	116373.01
436	93506.04	116373.22
437	93506.09	116373.43
438	93506.13	116373.65
439	93506.16	116373.86
440	93506.18	116374.08
441	93506.2	116374.52
442	93509.45	116373.91
443	93521.48	116371.99
444	93523.18	116367.47
445	93523.26	116367.27
446	93523.35	116367.07
447	93523.45	116366.87
448	93523.56	116366.68
449	93523.67	116366.5
450	93523.8	116366.32
451	93523.93	116366.14

452	93524.07	116365.98
453	93524.21	116365.81
454	93524.37	116365.66
455	93524.53	116365.51
456	93524.69	116365.37
457	93524.86	116365.23
458	93525.04	116365.11
459	93525.22	116364.99
460	93525.41	116364.88
461	93525.61	116364.77
462	93525.8	116364.68
463	93526	116364.59
464	93526.21	116364.52
465	93526.41	116364.45
466	93526.63	116364.39
467	93526.84	116364.34
468	93527.05	116364.3
469	93527.27	116364.27
470	93527.49	116364.25
471	93527.7	116364.24
472	93527.92	116364.24
473	93528.14	116364.24
474	93528.36	116364.26
475	93528.58	116364.29
476	93528.79	116364.32
477	93529	116364.37
478	93529.22	116364.42
479	93529.42	116364.49
480	93529.63	116364.56
481	93530.04	116364.74
482	93529.45	116363.77
483	93529.34	116363.58
484	93529.24	116363.38
485	93529.14	116363.18
486	93529.06	116362.98
487	93528.98	116362.77
488	93528.91	116362.56
489	93528.86	116362.35
490	93528.81	116362.13
491	93528.77	116361.91
492	93528.74	116361.69
493	93528.72	116361.47
494	93528.71	116361.25
495	93528.72	116361.03
496	93528.73	116360.81
497	93528.75	116360.59
498	93528.78	116360.37
499	93528.82	116360.16
500	93528.87	116359.94
501	93528.92	116359.73
502	93528.99	116359.52

503	93529.07	116359.31
504	93529.16	116359.11
505	93529.25	116358.91
506	93529.36	116358.71
507	93529.47	116358.52
508	93529.59	116358.34
509	93529.72	116358.16
510	93529.85	116357.98
511	93530	116357.82
512	93530.15	116357.65
513	93530.31	116357.5
514	93530.47	116357.35
515	93530.65	116357.21
516	93530.82	116357.08
517	93531.1	116356.9
518	93531.39	116356.74
519	93531.59	116356.64
520	93531.79	116356.55
521	93531.99	116356.47
522	93532.2	116356.4
523	93532.42	116356.33
524	93532.63	116356.28
525	93532.85	116356.24
526	93533.07	116356.21
527	93533.29	116356.18
528	93533.51	116356.17
529	93533.73	116356.16
530	93533.95	116356.17
531	93534.17	116356.19
532	93534.39	116356.21
533	93534.61	116356.25
534	93534.82	116356.29
535	93535.04	116356.34
536	93535.25	116356.41
537	93535.46	116356.48
538	93535.66	116356.56
539	93535.86	116356.65
540	93536.06	116356.75
541	93536.25	116356.86
542	93536.44	116356.98
543	93536.62	116357.1
544	93536.8	116357.24
545	93536.97	116357.38
546	93537.14	116357.52
547	93537.29	116357.68
548	93537.44	116357.84
549	93537.59	116358.01
550	93537.72	116358.18
551	93537.85	116358.36
552	93537.97	116358.55
553	93543.75	116367.96

554	93547.35	116367.26
555	93547.42	116366.59
556	93543.09	116361.71
557	93542.83	116361.39
558	93542.59	116361.05
559	93542.39	116360.69
560	93542.21	116360.31
561	93542.07	116359.93
562	93541.96	116359.53
563	93541.91	116359.28
564	93541.46	116356.81
565	93541.43	116356.59
566	93541.4	116356.38
567	93541.39	116356.16
568	93541.38	116355.94
569	93541.39	116355.72
570	93541.4	116355.51
571	93541.42	116355.29
572	93541.45	116355.07
573	93541.5	116354.86
574	93541.55	116354.65
575	93541.61	116354.44
576	93541.68	116354.23
577	93541.76	116354.03
578	93541.84	116353.83
579	93541.94	116353.63
580	93542.04	116353.44
581	93542.16	116353.25
582	93542.28	116353.07
583	93542.4	116352.89
584	93542.54	116352.72
585	93542.68	116352.56
586	93542.83	116352.4
587	93542.99	116352.25
588	93543.15	116352.1
589	93543.32	116351.97
590	93543.5	116351.84
591	93543.68	116351.72
592	93543.87	116351.6
593	93544.06	116351.5
594	93544.25	116351.4
595	93544.45	116351.31
596	93544.65	116351.23
597	93544.86	116351.16
598	93545.07	116351.1
599	93545.28	116351.04
600	93545.5	116351
601	93545.71	116350.97
602	93545.93	116350.94
603	93546.15	116350.93
604	93546.36	116350.92

605	93546.58	116350.92
606	93546.8	116350.94
607	93547.02	116350.96
608	93547.23	116350.99
609	93547.45	116351.03
610	93547.66	116351.09
611	93547.87	116351.15
612	93548.08	116351.21
613	93548.28	116351.29
614	93548.48	116351.38
615	93548.68	116351.48
616	93548.87	116351.58
617	93549.05	116351.69
618	93549.24	116351.81
619	93549.41	116351.94
620	93549.58	116352.08
621	93549.75	116352.22
622	93549.91	116352.37
623	93550.06	116352.53
624	93550.2	116352.69
625	93550.34	116352.86
626	93550.47	116353.03
627	93550.59	116353.22
628	93550.71	116353.4
629	93550.81	116353.59
630	93550.91	116353.79
631	93551	116353.99
632	93551.08	116354.19
633	93551.15	116354.4
634	93551.21	116354.6
635	93551.27	116354.82
636	93551.31	116355.03
637	93551.5	116356.12
638	93556.36	116361.6
639	93556.62	116361.92
640	93556.75	116362.1
641	93556.87	116362.28
642	93556.98	116362.47
643	93557.09	116362.67
644	93557.18	116362.87
645	93557.27	116363.07
646	93557.38	116363.38
647	93557.47	116363.7
648	93557.52	116363.91
649	93557.56	116364.13
650	93557.59	116364.35
651	93557.61	116364.57
652	93557.62	116364.79
653	93557.62	116365.01
654	93557.58	116365.55
655	93562.13	116364.87

656	93564.47	116359.61
657	93564.56	116359.41
658	93564.67	116359.21
659	93564.78	116359.02
660	93564.9	116358.84
661	93565.03	116358.66
662	93565.16	116358.48
663	93565.31	116358.32
664	93565.46	116358.15
665	93565.61	116358
666	93565.78	116357.85
667	93565.95	116357.71
668	93566.13	116357.58
669	93566.31	116357.45
670	93566.5	116357.34
671	93566.69	116357.23
672	93566.89	116357.13
673	93567.09	116357.04
674	93567.29	116356.96
675	93567.5	116356.88
676	93567.71	116356.82
677	93567.93	116356.77
678	93568.14	116356.72
679	93568.36	116356.69
680	93568.58	116356.66
681	93568.8	116356.65
682	93569.02	116356.64
683	93569.24	116356.64
684	93569.48	116356.66
685	93569.68	116356.68
686	93569.9	116356.72
687	93570.12	116356.76
688	93570.33	116356.81
689	93570.55	116356.87
690	93570.75	116356.94
691	93570.96	116357.02
692	93571.16	116357.11
693	93571.36	116357.21
694	93571.55	116357.32
695	93571.74	116357.43
696	93571.93	116357.56
697	93572.1	116357.69
698	93572.28	116357.83
699	93572.44	116357.97
700	93572.6	116358.13
701	93572.75	116358.29
702	93572.9	116358.45
703	93573.03	116358.63
704	93573.16	116358.81
705	93573.28	116358.99
706	93573.4	116359.18

707	93573.5	116359.38
708	93573.6	116359.57
709	93573.68	116359.78
710	93573.76	116359.98
711	93573.83	116360.19
712	93573.89	116360.41
713	93573.94	116360.62
714	93573.98	116360.84
715	93574.03	116361.26
716	93578.83	116359.62
717	93577.08	116350.45
718	93577.04	116350.23
719	93577.02	116350.02
720	93577	116349.8
721	93576.99	116349.58
722	93576.99	116349.36
723	93577.01	116349.15
724	93577.03	116348.93
725	93577.06	116348.71
726	93577.1	116348.5
727	93577.15	116348.29
728	93577.2	116348.07
729	93577.27	116347.87
730	93577.35	116347.66
731	93577.43	116347.46
732	93577.53	116347.26
733	93577.63	116347.07
734	93577.74	116346.88
735	93577.86	116346.7
736	93577.99	116346.52
737	93578.12	116346.35
738	93578.26	116346.18
739	93578.41	116346.03
740	93578.57	116345.87
741	93578.73	116345.73
742	93578.9	116345.59
743	93579.07	116345.46
744	93579.25	116345.33
745	93579.44	116345.22
746	93579.63	116345.11
747	93579.82	116345.01
748	93580.02	116344.92
749	93580.22	116344.84
750	93580.43	116344.76
751	93580.64	116344.7
752	93580.85	116344.65
753	93581.06	116344.6
754	93581.28	116344.56
755	93581.49	116344.54
756	93581.71	116344.52
757	93581.93	116344.51

758	93582.15	116344.51
759	93582.36	116344.53
760	93582.58	116344.55
761	93582.8	116344.58
762	93583.01	116344.62
763	93583.22	116344.67
764	93583.44	116344.72
765	93583.64	116344.79
766	93583.85	116344.87
767	93584.05	116344.95
768	93584.25	116345.05
769	93584.44	116345.15
770	93584.63	116345.26
771	93584.81	116345.38
772	93584.99	116345.51
773	93585.16	116345.64
774	93585.33	116345.78
775	93585.48	116345.93
776	93585.64	116346.09
777	93585.78	116346.25
778	93585.92	116346.42
779	93586.05	116346.59
780	93586.18	116346.77
781	93586.29	116346.96
782	93586.4	116347.15
783	93586.5	116347.34
784	93586.59	116347.54
785	93586.67	116347.74
786	93586.75	116347.95
787	93586.81	116348.16
788	93586.86	116348.37
789	93586.91	116348.58
790	93588.6	116357.48
791	93614.6	116354.31
792	93614.52	116354.03
793	93614.47	116353.82
794	93614.44	116353.6
795	93614.41	116353.38
796	93614.39	116353.16
797	93614.39	116352.94
798	93614.39	116352.72
799	93614.4	116352.5
800	93614.42	116352.28
801	93614.45	116352.07
802	93614.49	116351.85
803	93614.54	116351.64
804	93614.6	116351.43
805	93614.67	116351.22
806	93614.75	116351.01
807	93614.84	116350.81
808	93614.93	116350.61

809	93615.04	116350.42
810	93615.15	116350.23
811	93615.27	116350.05
812	93615.4	116349.87
813	93615.53	116349.7
814	93615.68	116349.53
815	93615.83	116349.37
816	93615.98	116349.22
817	93616.15	116349.07
818	93616.32	116348.93
819	93616.5	116348.8
820	93616.68	116348.68
821	93616.86	116348.56
822	93617.06	116348.46
823	93617.25	116348.36
824	93617.45	116348.27
825	93617.66	116348.19
826	93617.87	116348.12
827	93618.08	116348.05
828	93618.29	116348
829	93618.5	116347.96
830	93618.72	116347.92
831	93618.94	116347.9
832	93619.16	116347.88
833	93619.38	116347.88
834	93619.6	116347.88
835	93619.82	116347.9
836	93620.04	116347.92
837	93620.25	116347.95
838	93620.47	116348
839	93620.68	116348.05
840	93620.89	116348.11
841	93621.1	116348.18
842	93621.31	116348.26
843	93621.51	116348.35
844	93621.7	116348.45
845	93621.9	116348.55
846	93622.08	116348.67
847	93622.27	116348.79
848	93622.44	116348.92
849	93622.61	116349.06
850	93622.78	116349.2
851	93622.94	116349.35
852	93623.09	116349.51
853	93623.23	116349.68
854	93623.37	116349.85
855	93623.5	116350.03
856	93623.62	116350.21
857	93624.33	116351.34
858	93629.74	116347.74
859	93629.78	116347.52

860	93629.83	116347.31
861	93629.89	116347.1
862	93629.96	116346.89
863	93630.03	116346.68
864	93630.12	116346.48
865	93630.21	116346.28
866	93630.32	116346.09
867	93630.43	116345.9
868	93630.55	116345.72
869	93630.68	116345.54
870	93630.81	116345.37
871	93630.96	116345.2
872	93631.11	116345.05
873	93631.26	116344.89
874	93631.43	116344.75
875	93631.6	116344.61
876	93631.77	116344.48
877	93631.95	116344.36
878	93632.14	116344.24
879	93632.33	116344.13
880	93632.53	116344.04
881	93632.73	116343.95
882	93632.93	116343.87
883	93633.14	116343.8
884	93633.35	116343.73
885	93633.56	116343.68
886	93633.77	116343.64
887	93633.99	116343.6
888	93634.21	116343.58
889	93634.43	116343.56
890	93634.65	116343.56
891	93634.86	116343.56
892	93635.08	116343.58
893	93635.3	116343.6
894	93635.51	116343.63
895	93643.09	116337.36
896	93643.42	116337.11
897	93643.77	116336.89
898	93644.14	116336.69
899	93644.49	116336.54
900	93654.77	116332.61
901	93655.07	116332.51
902	93655.37	116332.42
903	93655.68	116332.36
904	93657.52	116332.03
905	93657.67	116332
906	93657.83	116331.98
907	93657.98	116331.97
908	93660.73	116331.74
909	93660.95	116331.73
910	93661.17	116331.72

911	93661.39	116331.73
912	93661.61	116331.74
913	93661.83	116331.77
914	93662.05	116331.8
915	93662.27	116331.85
916	93662.48	116331.9
917	93662.69	116331.97
918	93662.9	116332.04
919	93663.11	116332.12
920	93663.31	116332.21
921	93663.51	116332.31
922	93663.7	116332.42
923	93663.89	116332.54
924	93664.07	116332.66
925	93664.25	116332.8
926	93664.42	116332.94
927	93664.58	116333.09
928	93664.74	116333.24
929	93664.89	116333.4
930	93665.03	116333.57
931	93665.17	116333.75
932	93665.29	116333.93
933	93665.41	116334.11
934	93665.53	116334.3
935	93665.63	116334.5
936	93665.72	116334.7
937	93665.81	116334.9
938	93665.88	116335.11
939	93665.95	116335.32
940	93666.01	116335.54
941	93666.05	116335.75
942	93666.09	116335.97
943	93666.13	116336.3
944	93666.15	116336.63
945	93666.15	116336.85
946	93666.14	116337.07
947	93666.11	116337.29
948	93666.08	116337.51
949	93666.04	116337.73
950	93666	116337.95
951	93665.94	116338.16
952	93665.87	116338.37
953	93665.79	116338.58
954	93665.7	116338.78
955	93665.61	116338.98
956	93665.5	116339.17
957	93665.39	116339.36
958	93665.27	116339.55
959	93665.14	116339.73
960	93665	116339.9
961	93664.86	116340.07

962	93664.71	116340.23
963	93664.55	116340.38
964	93664.38	116340.53
965	93664.21	116340.67
966	93664.03	116340.8
967	93663.85	116340.93
968	93663.66	116341.04
969	93663.47	116341.15
970	93663.27	116341.25
971	93663.07	116341.34
972	93662.86	116341.42
973	93662.65	116341.49
974	93662.44	116341.55
975	93662.23	116341.6
976	93662.01	116341.64
977	93661.79	116341.68
978	93661.57	116341.7
979	93659.05	116341.91
980	93657.91	116342.12
981	93648.83	116345.59
982	93648.11	116346.19
983	93648.18	116346.34
984	93648.33	116346.72
985	93648.45	116347.11
986	93648.54	116347.52
987	93648.6	116347.93
988	93648.62	116348.34
989	93648.61	116348.75
990	93648.56	116349.16
991	93648.48	116349.57
992	93648.37	116349.97
993	93648.3	116350.15
994	93653.02	116351.05
995	93653.23	116351.1
996	93653.45	116351.15
997	93653.65	116351.22
998	93653.86	116351.29
999	93654.06	116351.37
1000	93654.26	116351.46
1001	93654.46	116351.56
1002	93654.65	116351.67
1003	93654.83	116351.79
1004	93655.01	116351.91
1005	93655.18	116352.04
1006	93655.35	116352.18
1007	93655.51	116352.33
1008	93655.67	116352.48
1009	93655.82	116352.64
1010	93655.96	116352.81
1011	93656.09	116352.98
1012	93656.22	116353.16

1013	93656.34	116353.34
1014	93656.45	116353.53
1015	93656.55	116353.73
1016	93656.64	116353.92
1017	93656.73	116354.12
1018	93656.81	116354.33
1019	93656.87	116354.54
1020	93656.93	116354.75
1021	93656.98	116354.96
1022	93657.02	116355.18
1023	93657.05	116355.39
1024	93657.07	116355.61
1025	93657.08	116355.83
1026	93657.08	116356.05
1027	93657.07	116356.27
1028	93657.05	116356.48
1029	93657.03	116356.7
1030	93656.99	116356.91
1031	93656.94	116357.13
1032	93656.89	116357.34
1033	93656.82	116357.55
1034	93656.75	116357.75
1035	93656.67	116357.96
1036	93656.57	116358.16
1037	93656.47	116358.35
1038	93656.37	116358.54
1039	93656.25	116358.72
1040	93656.13	116358.9
1041	93655.99	116359.08
1042	93655.85	116359.25
1043	93655.71	116359.41
1044	93655.55	116359.56
1045	93655.39	116359.71
1046	93655.23	116359.85
1047	93655.05	116359.99
1048	93654.87	116360.11
1049	93654.69	116360.23
1050	93654.5	116360.34
1051	93654.31	116360.44
1052	93654.11	116360.54
1053	93653.91	116360.62
1054	93653.7	116360.7
1055	93653.5	116360.76
1056	93653.29	116360.82
1057	93653.07	116360.87
1058	93652.86	116360.91
1059	93652.64	116360.94
1060	93652.42	116360.96
1061	93652.2	116360.97
1062	93651.99	116360.97
1063	93651.77	116360.96

1064	93651.55	116360.94
1065	93651.14	116360.87
1066	93645.6	116359.81
1067	93645.38	116359.85
1068	93644.97	116359.9
1069	93644.56	116359.92
1070	93644.15	116359.9
1071	93643.74	116359.86
1072	93643.33	116359.77
1073	93642.94	116359.66
1074	93642.55	116359.51
1075	93642.18	116359.33
1076	93641.82	116359.12
1077	93641.5	116358.89
1078	93636.64	116355.16
1079	93635.51	116355.91
1080	93635.89	116356.49
1081	93635.99	116356.68
1082	93636.09	116356.88
1083	93636.17	116357.08
1084	93636.25	116357.29
1085	93636.32	116357.5
1086	93636.38	116357.71
1087	93636.43	116357.92
1088	93636.47	116358.14
1089	93636.5	116358.35
1090	93636.52	116358.57
1091	93636.53	116358.79
1092	93636.54	116359.01
1093	93636.53	116359.23
1094	93636.51	116359.45
1095	93636.49	116359.66
1096	93636.45	116359.88
1097	93636.41	116360.09
1098	93636.35	116360.31
1099	93636.29	116360.52
1100	93636.21	116360.72
1101	93636.13	116360.93
1102	93636.04	116361.13
1103	93635.94	116361.32
1104	93635.78	116361.6
1105	93635.59	116361.88
1106	93635.46	116362.05
1107	93635.32	116362.22
1108	93635.18	116362.38
1109	93635.02	116362.54
1110	93634.86	116362.69
1111	93634.69	116362.83
1112	93634.52	116362.97
1113	93634.34	116363.09
1114	93634.16	116363.21

1115	93633.97	116363.32
1116	93633.78	116363.43
1117	93633.58	116363.52
1118	93633.38	116363.61
1119	93633.17	116363.68
1120	93632.96	116363.75
1121	93632.75	116363.81
1122	93632.54	116363.86
1123	93632.32	116363.9
1124	93632.11	116363.93
1125	93631.89	116363.95
1126	93631.67	116363.96
1127	93631.45	116363.96
1128	93631.23	116363.95
1129	93626.95	116363.68
1130	93622.95	116363.36
1131	93585.41	116367.95
1132	93571.55	116372.66
1133	93571.39	116372.92
1134	93570.63	116388.64
1135	93571.25	116393.75
1136	93571.29	116394.16
1137	93571.29	116394.57
1138	93571.25	116394.99
1139	93571.18	116395.39
1140	93571.08	116395.79
1141	93570.94	116396.18
1142	93570.77	116396.56
1143	93570.58	116396.92
1144	93570.35	116397.27
1145	93570.09	116397.59
1146	93569.81	116397.9
1147	93569.51	116398.18
1148	93569.18	116398.43
1149	93568.83	116398.65
1150	93568.47	116398.85
1151	93568.18	116398.98
1152	93566.87	116404.12
1153	93566.47	116406.26
1154	93566.43	116406.47
1155	93566.37	116406.69
1156	93566.31	116406.9
1157	93566.24	116407.1
1158	93566.16	116407.3
1159	93566.07	116407.5
1160	93565.97	116407.7
1161	93565.86	116407.89
1162	93565.75	116408.08
1163	93565.62	116408.26
1164	93565.49	116408.43
1165	93565.35	116408.6

1166	93565.21	116408.76
1167	93565.06	116408.92
1168	93564.9	116409.07
1169	93564.73	116409.21
1170	93564.56	116409.35
1171	93564.38	116409.48
1172	93564.2	116409.59
1173	93564.01	116409.71
1174	93563.82	116409.81
1175	93563.62	116409.9
1176	93563.42	116409.99
1177	93563.22	116410.07
1178	93563.01	116410.14
1179	93562.8	116410.2
1180	93562.59	116410.25
1181	93562.37	116410.29
1182	93562.16	116410.32
1183	93561.94	116410.34
1184	93561.72	116410.35
1185	93561.5	116410.35
1186	93561.28	116410.35
1187	93561.07	116410.33
1188	93560.85	116410.31
1189	93560.63	116410.27
1190	93560.42	116410.23
1191	93560.21	116410.17
1192	93560	116410.11
1193	93559.79	116410.04
1194	93559.59	116409.96
1195	93559.39	116409.87
1196	93559.2	116409.77
1197	93559.01	116409.66
1198	93558.82	116409.55
1199	93558.64	116409.42
1200	93558.46	116409.29
1201	93558.3	116409.15
1202	93558.13	116409.01
1203	93557.98	116408.85
1204	93557.83	116408.7
1205	93557.68	116408.53
1206	93557.55	116408.36
1207	93557.42	116408.18
1208	93557.3	116408
1209	93557.19	116407.81
1210	93557.09	116407.62
1211	93556.99	116407.42
1212	93556.91	116407.22
1213	93556.83	116407.01
1214	93556.76	116406.81
1215	93556.7	116406.6
1216	93556.65	116406.38

1217	93556.61	116406.17
1218	93556.58	116405.95
1219	93556.56	116405.74
1220	93556.55	116405.52
1221	93556.54	116405.3
1222	93556.55	116405.08
1223	93556.57	116404.86
1224	93556.59	116404.65
1225	93556.63	116404.43
1226	93557.06	116402.13
1227	93557.14	116401.8
1228	93560.65	116388.07
1229	93561.28	116375.11
1230	93552.79	116376.38
1231	93542.19	116378.46
1232	93525.92	116381.41
1233	93521.14	116382.17
1234	93521.19	116382.45
1235	93521.23	116382.86
1236	93521.24	116383.08
1237	93521.24	116383.3
1238	93521.22	116383.52
1239	93521.2	116383.75
1240	93521.17	116383.97
1241	93521.13	116384.18
1242	93521.08	116384.4
1243	93521.02	116384.61
1244	93520.95	116384.82
1245	93520.87	116385.03
1246	93520.78	116385.23
1247	93520.69	116385.43
1248	93520.58	116385.63
1249	93520.47	116385.82
1250	93520.34	116386
1251	93520.21	116386.18
1252	93520.07	116386.36
1253	93519.93	116386.52
1254	93519.77	116386.68
1255	93519.53	116386.91
1256	93519.27	116387.12
1257	93519.09	116387.25
1258	93518.91	116387.37
1259	93518.72	116387.49
1260	93518.52	116387.59
1261	93518.32	116387.69
1262	93518.12	116387.78
1263	93517.91	116387.86
1264	93517.7	116387.93
1265	93517.49	116387.99
1266	93517.27	116388.04
1267	93517.05	116388.08

1268	93516.84	116388.11
1269	93516.61	116388.13
1270	93516.39	116388.14
1271	93516.17	116388.14
1272	93515.95	116388.13
1273	93515.73	116388.12
1274	93515.51	116388.09
1275	93515.29	116388.05
1276	93513.18	116387.64
1277	93512.77	116387.54
1278	93512.38	116387.41
1279	93512	116387.25
1280	93511.63	116387.06
1281	93511.29	116386.84
1282	93510.96	116386.59
1283	93510.65	116386.32
1284	93510.52	116386.19
1285	93508.65	116384.24
1286	93495.27	116386.78
1287	93488.85	116387.91
1288	93490.86	116390.83
1289	93490.98	116391.02
1290	93491.08	116391.21
1291	93491.18	116391.41
1292	93491.28	116391.61
1293	93491.36	116391.82
1294	93491.43	116392.03
1295	93491.49	116392.24
1296	93491.55	116392.45
1297	93491.59	116392.67
1298	93491.63	116392.89
1299	93491.65	116393.11
1300	93491.66	116393.33
1301	93491.67	116393.57
1302	93491.67	116393.78
1303	93491.65	116394
1304	93491.63	116394.22
1305	93491.59	116394.44
1306	93491.55	116394.65
1307	93491.5	116394.87
1308	93491.43	116395.08
1309	93491.36	116395.29
1310	93491.28	116395.5
1311	93491.19	116395.7
1312	93491.09	116395.9
1313	93490.98	116396.09
1314	93490.87	116396.28
1315	93490.74	116396.46
1316	93490.61	116396.64
1317	93490.35	116396.95
1318	93490.05	116397.24

1319	93489.74	116397.51
1320	93489.56	116397.64
1321	93489.38	116397.76
1322	93489.2	116397.88
1323	93489.01	116397.99
1324	93488.81	116398.08
1325	93488.61	116398.17
1326	93488.41	116398.25
1327	93488.2	116398.33
1328	93487.99	116398.39
1329	93487.78	116398.44
1330	93487.56	116398.48
1331	93487.35	116398.52
1332	93487.13	116398.54
1333	93486.91	116398.56
1334	93486.69	116398.56
1335	93486.47	116398.56
1336	93486.25	116398.55
1337	93486.04	116398.52
1338	93485.82	116398.49
1339	93485.6	116398.45
1340	93485.44	116398.41
1341	93485.18	116398.34
1342	93484.97	116398.27
1343	93484.77	116398.19
1344	93484.57	116398.1
1345	93484.37	116398
1346	93484.18	116397.9
1347	93483.99	116397.78
1348	93483.81	116397.66
1349	93483.63	116397.53
1350	93483.46	116397.39
1351	93483.3	116397.25
1352	93483.14	116397.1
1353	93482.99	116396.94
1354	93482.72	116396.63
1355	93479.71	116392.75
1356	93479.56	116392.95
1357	93479.3	116393.27
1358	93479.02	116393.57
1359	93478.71	116393.85
1360	93478.38	116394.1
1361	93478.03	116394.32
1362	93477.66	116394.51
1363	93477.28	116394.67
1364	93476.89	116394.79
1365	93476.49	116394.89
1366	93476.32	116394.92
1367	93464.08	116396.84
1368	93444.33	116403.7
1369	93445.48	116409.19

1370	93446.33	116413.23
1371	93447.25	116417.64
1372	93447.39	116417.78
1373	93447.53	116417.95
1374	93447.67	116418.12
1375	93447.8	116418.3
1376	93447.92	116418.49
1377	93448.03	116418.68
1378	93448.13	116418.87
1379	93448.27	116419.17
1380	93448.39	116419.48
1381	93448.46	116419.69
1382	93448.52	116419.9
1383	93448.57	116420.12
1384	93448.61	116420.33
1385	93448.64	116420.55
1386	93448.66	116420.77
1387	93449.08	116426.62
1388	93449.09	116426.84
1389	93449.09	116427.06
1390	93449.08	116427.28
1391	93449.06	116427.49
1392	93449.04	116427.71
1393	93449	116427.93
1394	93448.95	116428.14
1395	93448.9	116428.35
1396	93448.83	116428.56
1397	93448.76	116428.77
1398	93448.67	116428.97
1399	93448.58	116429.17
1400	93448.48	116429.36
1401	93448.38	116429.54
1402	93448.26	116429.74
1403	93448.13	116429.92
1404	93448	116430.09
1405	93447.86	116430.26
1406	93447.71	116430.42
1407	93447.56	116430.58
1408	93447.39	116430.73
1409	93447.23	116430.87
1410	93447.05	116431
1411	93446.88	116431.13
1412	93446.69	116431.25
1413	93446.5	116431.36
1414	93446.31	116431.46
1415	93446.11	116431.55
1416	93442.34	116433.22
1417	93442.02	116433.72
1418	93441.92	116434.12
1419	93441.85	116434.33
1420	93441.78	116434.54

1421	93441.7	116434.74
1422	93441.6	116434.94
1423	93441.5	116435.14
1424	93441.39	116435.33
1425	93441.27	116435.51
1426	93441.15	116435.69
1427	93441.01	116435.87
1428	93440.87	116436.04
1429	93440.72	116436.2
1430	93440.56	116436.35
1431	93440.4	116436.5
1432	93440.23	116436.64
1433	93440.06	116436.78
1434	93439.87	116436.9
1435	93439.69	116437.02
1436	93439.5	116437.13
1437	93439.3	116437.23
1438	93439.1	116437.32
1439	93438.9	116437.4
1440	93438.59	116437.51
1441	93438.26	116437.6
1442	93438.05	116437.64
1443	93437.83	116437.68
1444	93437.61	116437.71
1445	93437.39	116437.72
1446	93437.17	116437.73
1447	93436.95	116437.73
1448	93436.73	116437.72
1449	93436.51	116437.69
1450	93436.29	116437.66
1451	93436.08	116437.62
1452	93435.86	116437.57
1453	93435.65	116437.51
1454	93435.44	116437.44
1455	93435.24	116437.36
1456	93435.03	116437.27
1457	93434.84	116437.18
1458	93434.64	116437.07
1459	93434.45	116436.96
1460	93434.27	116436.84
1461	93434.09	116436.71
1462	93433.92	116436.57
1463	93433.52	116436.2
1464	93423.84	116438.56
1465	93423.65	116438.86
1466	93423.4	116439.19
1467	93423.26	116439.36
1468	93423.1	116439.52
1469	93422.95	116439.67
1470	93422.78	116439.81
1471	93422.61	116439.95

1472	93422.43	116440.08
1473	93422.25	116440.21
1474	93422.06	116440.32
1475	93421.87	116440.43
1476	93421.67	116440.53
1477	93421.47	116440.61
1478	93421.27	116440.69
1479	93421.06	116440.77
1480	93420.85	116440.83
1481	93420.63	116440.88
1482	93420.42	116440.92
1483	93420.2	116440.96
1484	93419.98	116440.98
1485	93419.76	116440.99
1486	93419.54	116441
1487	93419.32	116440.99
1488	93419.1	116440.98
1489	93418.88	116440.95
1490	93418.66	116440.92
1491	93418.45	116440.88
1492	93418.24	116440.82
1493	93418.02	116440.76
1494	93417.82	116440.69
1495	93417.61	116440.61
1496	93417.41	116440.52
1497	93417.04	116440.33
1498	93416.78	116440.16
1499	93398.92	116443.91
1500	93398.7	116444.25
1501	93398.45	116444.58
1502	93398.17	116444.89
1503	93397.87	116445.17
1504	93397.55	116445.43
1505	93397.21	116445.66
1506	93397.07	116445.73
1507	93396.22	116448.39
1508	93395.58	116450.96
1509	93395.72	116451.35
1510	93395.78	116451.56
1511	93395.84	116451.78
1512	93395.88	116451.99
1513	93395.92	116452.21
1514	93395.94	116452.43
1515	93395.96	116452.65
1516	93395.96	116452.87
1517	93395.96	116453.09
1518	93395.94	116453.31
1519	93395.92	116453.53
1520	93395.89	116453.75
1521	93395.84	116453.96
1522	93395.79	116454.18

1523	93395.73	116454.39
1524	93395.66	116454.6
1525	93395.58	116454.8
1526	93395.49	116455.01
1527	93395.39	116455.2
1528	93395.29	116455.4
1529	93395.17	116455.59
1530	93395.05	116455.77
1531	93394.85	116456.03
1532	93394.63	116456.28
1533	93394.48	116456.44
1534	93394.32	116456.59
1535	93394.15	116456.74
1536	93393.98	116456.87
1537	93393.8	116457
1538	93393.62	116457.12
1539	93393.43	116457.24
1540	93393.23	116457.34
1541	93393.03	116457.44
1542	93392.83	116457.52
1543	93392.62	116457.6
1544	93392.41	116457.67
1545	93392.2	116457.73
1546	93391.99	116457.78
1547	93391.77	116457.82
1548	93391.55	116457.85
1549	93391.33	116457.87
1550	93391.11	116457.88
1551	93390.89	116457.89
1552	93390.67	116457.88
1553	93390.45	116457.86
1554	93389.64	116457.77
1555	93336.52	116464.53
1556	93336.04	116466.37
1557	93339.75	116465.73
1558	93339.97	116465.7
1559	93340.19	116465.67
1560	93340.41	116465.66
1561	93340.63	116465.66
1562	93340.85	116465.66
1563	93341.07	116465.68
1564	93341.29	116465.71
1565	93341.51	116465.74
1566	93341.73	116465.79
1567	93341.94	116465.84
1568	93342.15	116465.91
1569	93342.36	116465.98
1570	93342.57	116466.06
1571	93342.77	116466.15
1572	93342.97	116466.25
1573	93343.16	116466.36

1574	93343.35	116466.48
1575	93343.53	116466.61
1576	93343.71	116466.74
1577	93343.88	116466.88
1578	93344.04	116467.03
1579	93344.2	116467.19
1580	93344.35	116467.35
1581	93344.49	116467.52
1582	93344.63	116467.69
1583	93344.77	116467.9
1584	93344.87	116468.06
1585	93344.98	116468.25
1586	93345.08	116468.45
1587	93345.18	116468.65
1588	93345.26	116468.85
1589	93345.34	116469.06
1590	93345.4	116469.27
1591	93345.46	116469.49
1592	93345.51	116469.7
1593	93345.54	116469.92
1594	93345.57	116470.14
1595	93345.59	116470.36
1596	93345.6	116470.58
1597	93345.6	116470.8
1598	93345.58	116471.03
1599	93345.56	116471.25
1600	93345.53	116471.47
1601	93345.49	116471.68
1602	93345.44	116471.9
1603	93345.38	116472.11
1604	93345.31	116472.32
1605	93345.23	116472.53
1606	93345.15	116472.73
1607	93345.05	116472.93
1608	93344.95	116473.13
1609	93344.83	116473.32
1610	93344.71	116473.5
1611	93344.58	116473.68
1612	93310.54	116479.69
1613	93313.05	116493.96
1614	93323.15	116492.17
1615	93332.93	116492.97
1616	93342.11	116491.11
1617	93342.52	116491.04
1618	93342.93	116491.01
1619	93343.34	116491.02
1620	93343.75	116491.05
1621	93344.16	116491.12
1622	93344.56	116491.23
1623	93344.95	116491.36
1624	93345.33	116491.53

1625	93345.69	116491.73
1626	93346.03	116491.96
1627	93346.36	116492.22
1628	93346.66	116492.5
1629	93346.94	116492.8
1630	93347.19	116493.13
1631	93347.41	116493.48
1632	93347.61	116493.84
1633	93347.77	116494.22
1634	93347.9	116494.62
1635	93348	116495.02
1636	93348.07	116495.43
1637	93348.1	116495.84
1638	93348.09	116496.25
1639	93348.06	116496.66
1640	93347.99	116497.07
1641	93347.88	116497.47
1642	93347.75	116497.86
1643	93347.58	116498.24
1644	93347.38	116498.6
1645	93347.15	116498.94
1646	93346.89	116499.27
1647	93346.61	116499.57
1648	93346.31	116499.85
1649	93345.98	116500.1
1650	93345.63	116500.32
1651	93345.27	116500.52
1652	93344.89	116500.68
1653	93344.49	116500.81
1654	93344.09	116500.91
1655	93334.22	116502.91
1656	93333.81	116502.98
1657	93333.4	116503.01
1658	93332.99	116503
1659	93332.82	116502.99
1660	93330.1	116502.77
1661	93331.26	116503.96
1662	93341.57	116509.48
1663	93341.93	116509.69
1664	93342.26	116509.93
1665	93342.58	116510.2
1666	93342.87	116510.49
1667	93343.14	116510.8
1668	93343.38	116511.14
1669	93343.6	116511.49
1670	93343.78	116511.86
1671	93343.93	116512.25
1672	93344.05	116512.64
1673	93344.14	116513.05
1674	93344.19	116513.46
1675	93344.21	116513.87

1676	93344.19	116514.28
1677	93344.15	116514.69
1678	93344.06	116515.1
1679	93343.95	116515.49
1680	93343.8	116515.88
1681	93343.63	116516.23
1682	93339.96	116523.14
1683	93337.57	116528.09
1684	93337.41	116528.41
1685	93337.31	116528.57
1686	93334.88	116532.47
1687	93332.77	116537.22
1688	93332.59	116537.6
1689	93332.38	116537.95
1690	93332.13	116538.29
1691	93331.87	116538.6
1692	93331.57	116538.89
1693	93331.26	116539.16
1694	93330.92	116539.4
1695	93330.56	116539.61
1696	93330.19	116539.79
1697	93329.81	116539.93
1698	93329.41	116540.05
1699	93329.01	116540.13
1700	93328.6	116540.18
1701	93328.18	116540.2
1702	93327.77	116540.18
1703	93327.36	116540.13
1704	93326.96	116540.04
1705	93326.56	116539.92
1706	93326.18	116539.77
1707	93325.8	116539.59
1708	93325.45	116539.38
1709	93325.11	116539.13
1710	93324.8	116538.87
1711	93324.51	116538.57
1712	93324.24	116538.26
1713	93324	116537.92
1714	93323.79	116537.56
1715	93323.61	116537.19
1716	93323.47	116536.81
1717	93323.35	116536.41
1718	93323.27	116536.01
1719	93323.22	116535.6
1720	93323.2	116535.18
1721	93323.22	116534.77
1722	93323.27	116534.36
1723	93323.36	116533.96
1724	93323.48	116533.56
1725	93323.63	116533.18
1726	93325.88	116528.1

1727	93325.98	116527.88
1728	93326.09	116527.68
1729	93326.21	116527.47
1730	93326.32	116527.3
1731	93326.11	116527.29
1732	93325.7	116527.24
1733	93325.3	116527.15
1734	93324.9	116527.03
1735	93324.52	116526.88
1736	93324.15	116526.69
1737	93323.8	116526.48
1738	93323.46	116526.23
1739	93323.15	116525.97
1740	93322.86	116525.67
1741	93322.59	116525.35
1742	93322.36	116525.02
1743	93322.15	116524.66
1744	93321.97	116524.29
1745	93321.82	116523.9
1746	93321.7	116523.5
1747	93321.62	116523.1
1748	93321.57	116522.69
1749	93321.56	116522.28
1750	93321.58	116521.86
1751	93321.63	116521.45
1752	93321.72	116521.05
1753	93321.84	116520.65
1754	93321.99	116520.27
1755	93322.18	116519.9
1756	93322.39	116519.55
1757	93322.64	116519.21
1758	93322.9	116518.9
1759	93323.2	116518.61
1760	93323.52	116518.34
1761	93323.85	116518.11
1762	93324.21	116517.9
1763	93324.58	116517.72
1764	93324.97	116517.57
1765	93325.37	116517.45
1766	93325.77	116517.37
1767	93332.25	116516.34
1768	93332.46	116515.95
1769	93325.85	116512.41
1770	93325.49	116512.2
1771	93325.16	116511.96
1772	93324.84	116511.69
1773	93324.62	116511.48
1774	93315.76	116502.34
1775	93315.44	116502.18
1776	93315.09	116501.95
1777	93314.76	116501.7

1778	93314.46	116501.43
1779	93314.17	116501.13
1780	93313.99	116500.9
1781	93306.32	116498.4
1782	93296.3	116495.07
1783	93295.92	116494.93
1784	93295.54	116494.75
1785	93295.19	116494.54
1786	93294.85	116494.31
1787	93294.53	116494.04
1788	93294.23	116493.75
1789	93293.96	116493.44
1790	93293.72	116493.11
1791	93293.51	116492.75
1792	93293.32	116492.38
1793	93293.17	116492
1794	93293.05	116491.61
1795	93292.95	116491.17
1796	93291.15	116480.57
1797	93286.1	116471.4
1798	93283.44	116472.08
1799	93273.34	116475.14
1800	93272.94	116475.24
1801	93272.53	116475.31
1802	93272.12	116475.34
1803	93271.83	116475.35
1804	93266.14	116475.29
1805	93253.65	116478.3
1806	93247.9	116491.27
1807	93248.17	116513.91
1808	93240.68	116515.3
1	93343.18	116423.45
2	93342.96	116423.68
3	93342.65	116423.95
4	93342.32	116424.2
5	93341.97	116424.42
6	93341.6	116424.61
7	93341.22	116424.77
8	93340.83	116424.9
9	93340.43	116424.99
10	93294.93	116433.69
11	93299.17	116456.35
12	93302.72	116457.34
13	93303.25	116457.1
14	93303.45	116457.01
15	93303.66	116456.93
16	93303.87	116456.87
17	93304.09	116456.81
18	93304.31	116456.76
19	93304.52	116456.72
20	93304.75	116456.69

21	93304.97	116456.67
22	93305.19	116456.65
23	93305.41	116456.65
24	93305.63	116456.66
25	93305.86	116456.68
26	93306.08	116456.71
27	93306.3	116456.75
28	93306.51	116456.8
29	93306.73	116456.85
30	93306.94	116456.92
31	93307.15	116457
32	93307.35	116457.08
33	93307.56	116457.18
34	93307.75	116457.28
35	93307.95	116457.39
36	93308.13	116457.51
37	93308.31	116457.64
38	93308.49	116457.78
39	93308.66	116457.92
40	93308.95	116458.2
41	93316.55	116457.39
42	93331.9	116455.04
43	93384.66	116448.33
44	93384.72	116445.32
45	93376.24	116445.71
46	93376.02	116445.72
47	93375.8	116445.71
48	93375.59	116445.7
49	93375.37	116445.67
50	93375.15	116445.64
51	93374.94	116445.6
52	93374.73	116445.55
53	93374.52	116445.49
54	93374.31	116445.42
55	93374.11	116445.34
56	93373.91	116445.25
57	93373.71	116445.16
58	93373.52	116445.05
59	93373.33	116444.94
60	93373.15	116444.82
61	93372.97	116444.69
62	93372.8	116444.55
63	93372.64	116444.41
64	93372.48	116444.26
65	93372.33	116444.1
66	93372.19	116443.94
67	93372.05	116443.77
68	93371.92	116443.59
69	93371.8	116443.41
70	93371.68	116443.23
71	93371.58	116443.03

72	93371.48	116442.84
73	93371.39	116442.64
74	93371.31	116442.44
75	93371.24	116442.23
76	93371.18	116442.02
77	93371.13	116441.81
78	93371.09	116441.6
79	93371.05	116441.36
80	93371.03	116441.16
81	93371.01	116440.95
82	93371.01	116440.73
83	93371.01	116440.51
84	93371.03	116440.29
85	93371.05	116440.07
86	93371.08	116439.86
87	93371.12	116439.64
88	93371.18	116439.43
89	93371.24	116439.22
90	93371.31	116439.02
91	93371.38	116438.81
92	93371.47	116438.61
93	93371.57	116438.42
94	93371.67	116438.22
95	93371.79	116438.04
96	93371.91	116437.86
97	93372.03	116437.68
98	93372.17	116437.51
99	93372.31	116437.35
100	93372.46	116437.19
101	93372.62	116437.04
102	93372.79	116436.89
103	93372.96	116436.75
104	93373.13	116436.63
105	93373.31	116436.5
106	93373.5	116436.39
107	93373.69	116436.28
108	93373.89	116436.19
109	93374.09	116436.1
110	93374.29	116436.02
111	93374.49	116435.95
112	93374.7	116435.89
113	93374.92	116435.84
114	93375.13	116435.79
115	93375.35	116435.76
116	93375.56	116435.73
117	93375.78	116435.72
118	93380.76	116435.49
119	93379.09	116434.08
120	93378.93	116433.93
121	93378.77	116433.78
122	93378.62	116433.62

123	93378.47	116433.46
124	93378.34	116433.29
125	93378.21	116433.11
126	93378.09	116432.92
127	93377.98	116432.74
128	93377.87	116432.54
129	93377.78	116432.35
130	93377.69	116432.15
131	93377.61	116431.94
132	93377.54	116431.73
133	93377.48	116431.52
134	93377.43	116431.31
135	93377.39	116431.09
136	93377.36	116430.88
137	93377.34	116430.66
138	93377.33	116430.44
139	93377.32	116430.22
140	93377.33	116430
141	93377.35	116429.78
142	93377.37	116429.56
143	93377.41	116429.35
144	93377.45	116429.13
145	93377.51	116428.92
146	93377.57	116428.71
147	93377.64	116428.5
148	93377.72	116428.3
149	93377.81	116428.1
150	93377.91	116427.91
151	93378.03	116427.7
152	93378.14	116427.53
153	93378.26	116427.35
154	93378.39	116427.17
155	93378.53	116427
156	93378.68	116426.84
157	93378.83	116426.68
158	93378.99	116426.53
159	93379.16	116426.39
160	93379.33	116426.26
161	93379.51	116426.13
162	93379.69	116426.01
163	93379.88	116425.9
164	93380.08	116425.8
165	93380.27	116425.7
166	93380.48	116425.62
167	93380.68	116425.54
168	93380.89	116425.47
169	93381.1	116425.41
170	93381.32	116425.37
171	93381.53	116425.33
172	93381.75	116425.3
173	93381.97	116425.28

174	93382.19	116425.26
175	93382.41	116425.26
176	93382.62	116425.27
177	93382.84	116425.29
178	93383.06	116425.32
179	93383.28	116425.35
180	93383.49	116425.4
181	93383.7	116425.46
182	93383.91	116425.52
183	93384.12	116425.6
184	93384.32	116425.68
185	93384.52	116425.77
186	93384.88	116425.97
187	93385.08	116426.1
188	93385.27	116416.11

Сведения о характерных точках границы части (частей) земельного участка
Учетный номер части: 78:31:0151502:17/219

1	93300.04	116498.31
2	93295.03	116471.36
3	93294.63	116471.44
4	93287.64	116466.8
5	93268.68	116470.98
6	93253.09	116475
7	93244.44	116492.44
8	93248.4	116513.87
9	93240.68	116515.3
10	93233.05	116516.7
11	93227.66	116490.5
12	93232.93	116489.7
13	93232.59	116487.92
14	93233.23	116486.41
15	93242.84	116483.88
16	93242.87	116483.34
17	93248.44	116470.27
18	93248.74	116469.57
19	93253.81	116468.5
20	93263.41	116466.04
21	93266	116465.36
22	93275.69	116462.56
23	93279.2	116461.69
24	93286.25	116460.31
25	93293.96	116467.7
26	93294.36	116467.62
27	93351.52	116456.81
28	93355.08	116471.83
29	93310.54	116479.69
30	93313.05	116493.96

Сведения о характерных точках границы части (частей) земельного участка
Учетный номер части: 78:31:0151502:17/220

1	92097.22	116366.55
2	92099.51	116383.19
3	92074.73	116386.79
4	92072.35	116370.74
1	92080.29	116376.49
2	92080.63	116378.85
3	92091.64	116377.26
4	92091.27	116374.65

Сведения о характерных точках границы части (частей) земельного участка
Учетный номер части: 78:31:0151502:17/221

1	92247.62	116505.63
2	92249.94	116516.98
3	92223.99	116521.92
4	92220.44	116505.82
5	92227.32	116504.49
6	92229.36	116513.77
7	92241.66	116511.43
8	92241	116508.19
9	92247.21	116507.08
10	92247.01	116505.75

Сведения о характерных точках границы части (частей) земельного участка
Учетный номер части: 78:31:0151502:17/222

1	93063.06	116456.33
2	93064.72	116472.17
3	93048.46	116474.29
4	93046.8	116458.45
1	93057.12	116466.12
2	93056.87	116464.22
3	93054.48	116464.53
4	93054.68	116466.44

Сведения о характерных точках границы части (частей) земельного участка
Учетный номер части: 78:31:0151502:17/223

1	93205.12	116508.79
2	93205.82	116512.12
3	93184.37	116516.69
4	93182.76	116508.51
5	93178.28	116509.01
6	93176.82	116496.04
7	93183.9	116496.29
8	93184.48	116501.36
9	93188.41	116500.86
10	93189.88	116508.38
11	93190.73	116512.57
12	93198.44	116510.95
13	93198.36	116510.19

Сведения о характерных точках границы части (частей) земельного участка
Учетный номер части: 78:31:0151502:17/224

1	93299.76	116539.75
2	93303.44	116557.19
3	93280.84	116561.57
4	93277.65	116544.19
1	93285.87	116549.81
2	93286.52	116553.45
3	93295.19	116551.78
4	93294.41	116548.08

Сведения о характерных точках границы части (частей) земельного участка

Учетный номер части: 78:31:0151502:17/225

1	93565.76	116416.42
2	93559.57	116413.78
3	93568.75	116393.67
4	93573.5	116395.79
5	93570.66	116401.4
6	93570.27	116401.26
7	93570	116401.91
8	93572.24	116402.94
9	93568.92	116410.2

Сведения о характерных точках границы части (частей) земельного участка

Учетный номер части: 78:31:0151502:17/226

1	92356.91	116375.93
2	92352.94	116387.88
3	92328.23	116379.59
4	92331.4	116370.54
5	92332.29	116370.68
6	92337.73	116373.53
7	92337.18	116375.21
8	92348.51	116379.01
9	92350.17	116373.99

Сведения о характерных точках границы части (частей) земельного участка

Учетный номер части: 78:31:0151502:17/227

1	91928.67	116453.16
2	91946.47	116453.69
3	91946.01	116475.13
4	91920.32	116474.65
5	91920.32	116474.39
6	91926.2	116473.95
7	91926.02	116473.04
8	91925.87	116472.13
9	91925.74	116471.22
10	91925.63	116470.3
11	91925.55	116469.38
12	91925.49	116468.46
13	91925.45	116467.43
14	91925.44	116466.62
15	91925.45	116465.69
16	91925.48	116464.77

17	91927.39	116464.83
18	91927.37	116467.77
19	91939.17	116467.99
20	91939.32	116460.47
21	91927.56	116460.12
22	91925.6	116460.09
23	91925.9	116455.59
24	91928.12	116455.84

Сведения о характерных точках границы части (частей) земельного участка

Учетный номер части: 78:31:0151502:17/228

1	91885.3	116384.28
2	91885.16	116387.46
3	91884.99	116393.22
4	91884.86	116398.98
5	91884.78	116404.75
6	91884.74	116410.51
7	91884.74	116416.28
8	91884.78	116422.04
9	91884.87	116427.81
10	91885	116433.57
11	91885.17	116439.33
12	91885.38	116445.09
13	91885.63	116450.85
14	91885.93	116456.61
15	91886.27	116462.36
16	91886.65	116468.12
17	91887.07	116473.87
18	91887.54	116479.61
19	91888.03	116485.35
20	91902.95	116647.58
21	91894.95	116647.97
22	91894.7	116647.21
23	91894.32	116646.52
24	91893.83	116645.9
25	91893.23	116645.37
26	91892.55	116644.97
27	91891.81	116644.69
28	91891.04	116644.55
29	91888.93	116644.97
30	91884.62	116601.85
31	91883.4	116563.51
32	91885.59	116563.41
33	91885.13	116547.37
34	91883.08	116547.35
35	91873.66	116430.45
36	91875.29	116386.25

Сведения о характерных точках границы части (частей) земельного участка

Учетный номер части: 78:31:0151502:17/229

1	93643.63	116379.48
---	----------	-----------

2	93643.75	116379.59
3	93643.85	116379.71
4	93652.79	116384.9
5	93641.24	116379.32
6	93641.61	116379.13
7	93641.77	116379.08
8	93641.93	116379.04
9	93642.09	116379.01
10	93642.25	116379
11	93642.42	116379
12	93642.58	116379.02
13	93642.75	116379.04
14	93642.91	116379.08
15	93643.06	116379.14
16	93643.21	116379.21
17	93643.36	116379.29

Сведения о характерных точках границы части (частей) земельного участка

Учетный номер части: 78:31:0151502:17/230

1	93662.51	116374.13
2	93666.86	116367.31
3	93666.62	116368.59

Сведения о характерных точках границы части (частей) земельного участка

Учетный номер части: 78:31:0151502:17/231

1	93672.18	116315.74
2	93630.73	116250.08
3	93636.73	116252.1
4	93660.81	116290.22
5	93662.27	116298.35
6	93665.6	116297.8
7	93670.2	116305.11

Сведения о характерных точках границы части (частей) земельного участка

Учетный номер части: 78:31:0151502:17/232

1	93573.84	116395.12
2	93573.04	116396.69
3	93572.81	116396.55
4	93572.64	116396.4
5	93572.49	116396.23
6	93572.38	116396.08
7	93572.3	116395.94
8	93572.21	116395.77
9	93572.16	116395.64
10	93572.12	116395.5
11	93572.08	116395.32
12	93572.05	116395.07
13	93572.05	116394.84
14	93572.11	116394.48
15	93572.22	116394.17
16	93577.86	116383.39

17	93577.94	116383.25
18	93578.03	116383.11
19	93578.19	116382.94
20	93578.3	116382.82
21	93578.51	116382.66
22	93578.71	116382.54
23	93578.95	116382.44
24	93579.18	116382.37
25	93579.5	116382.32
26	93579.73	116382.31

Сведения о характерных точках границы части (частей) земельного участка
Учетный номер части: 78:31:0151502:17/233

1	93451.21	116473.09
2	93456.94	116465.78
3	93454.47	116452.78
4	93447.73	116453.91
5	93447.49	116452.59
6	93405.44	116461
7	93406.85	116459.15
8	93407.07	116458.91
9	93407.33	116458.7
10	93407.5	116458.61
11	93407.62	116458.54
12	93407.85	116458.46
13	93419.69	116454.87
14	93419.88	116454.82
15	93433.57	116452.25
16	93455.74	116448.51
17	93455.96	116448.48
18	93490.09	116448.09
19	93487.15	116452.11
20	93458.48	116452.45
21	93461.04	116465.93
22	93461.07	116466.2
23	93461.07	116466.42
24	93461.04	116466.63
25	93460.98	116466.91
26	93460.9	116467.11
27	93460.77	116467.36
28	93460.64	116467.53
29	93455.67	116473.88
30	93451.5	116474.7

Сведения о характерных точках границы части (частей) земельного участка
Учетный номер части: 78:31:0151502:17/234

1	93397.64	116477.78
2	93392.69	116484.21
3	93399.04	116484.51
4	93399.46	116486.91
5	93387.37	116489.01

6	93387.06	116487.11
7	93386.95	116486.92
8	93386.86	116486.68
9	93386.78	116486.37
10	93386.76	116486.16
11	93386.76	116485.95
12	93386.78	116485.75
13	93386.86	116485.43
14	93386.94	116485.23
15	93387.03	116485.05
16	93387.17	116484.84
17	93396.66	116472.45

Сведения о характерных точках границы части (частей) земельного участка

Учетный номер части: 78:31:0151502:17/235

1	93238.52	116485.02
2	93241.05	116499.67
3	93243.36	116513.97
4	93243.49	116514.78
5	93240.68	116515.3
6	93239.58	116515.5
7	93239.42	116514.61
8	93237.11	116500.33
9	93234.64	116486.04

Сведения о характерных точках границы части (частей) земельного участка

Учетный номер части: 78:31:0151502:17/236

1	93670.18	116318.85
2	93666.47	116297.66
3	93668.74	116297.28
4	93672.68	116318.4

Сведения о характерных точках границы части (частей) земельного участка

Учетный номер части: 78:31:0151502:17/237

1	93669.18	116355
2	93653.08	116347.13
3	93652.71	116346.94
4	93652.59	116346.86
5	93651.51	116347.03
6	93630.29	116350.64
7	93546.25	116366.54
8	93488.29	116376.5
9	93476.76	116378.73
10	93477.77	116384.96
11	93477.82	116385.38
12	93477.83	116385.79
13	93477.81	116386.2
14	93477.75	116386.65
15	93476.81	116391.83
16	93476.72	116392.24
17	93476.6	116392.63

18	93476.44	116393.01
19	93476.25	116393.38
20	93476.04	116393.73
21	93475.79	116394.07
22	93475.52	116394.38
23	93475.22	116394.67
24	93474.9	116394.93
25	93474.57	116395.16
26	93474.21	116395.37
27	93473.83	116395.55
28	93473.45	116395.69
29	93473.05	116395.8
30	93472.88	116395.84
31	93470.36	116396.35
32	93470.23	116396.5
33	93469.93	116396.78
34	93469.61	116397.04
35	93469.27	116397.28
36	93468.91	116397.48
37	93468.54	116397.66
38	93468.15	116397.8
39	93467.75	116397.91
40	93467.51	116397.96
41	93439.23	116403.08
42	93419.54	116406.84
43	93419.13	116406.9
44	93418.72	116406.93
45	93418.31	116406.92
46	93417.89	116406.88
47	93417.49	116406.8
48	93417.09	116406.69
49	93416.7	116406.55
50	93416.33	116406.38
51	93415.97	116406.18
52	93415.62	116405.94
53	93415.3	116405.68
54	93415.08	116405.47
55	93334.74	116420.2
56	93289.96	116429.35
57	93293.77	116453.34
58	93297.12	116456.95
59	93297.31	116457
60	93297.7	116457.15
61	93298.08	116457.32
62	93298.43	116457.53
63	93298.77	116457.77
64	93299.09	116458.03
65	93299.39	116458.32
66	93299.66	116458.63
67	93299.9	116458.96
68	93300.12	116459.32

69	93300.3	116459.69
70	93300.46	116460.07
71	93300.57	116460.29
72	93300.73	116460.67
73	93300.86	116461.06
74	93300.9	116461.22
75	93303.66	116464.54
76	93303.91	116464.86
77	93304.14	116465.21
78	93304.33	116465.58
79	93304.49	116465.96
80	93304.62	116466.35
81	93304.72	116466.75
82	93304.79	116467.16
83	93304.82	116467.57
84	93304.81	116467.98
85	93304.78	116468.4
86	93304.71	116468.8
87	93304.6	116469.2
88	93304.46	116469.59
89	93304.29	116469.97
90	93304.09	116470.33
91	93303.87	116470.68
92	93303.61	116471
93	93303.33	116471.3
94	93303.02	116471.58
95	93302.69	116471.83
96	93302.34	116472.05
97	93301.98	116472.25
98	93301.6	116472.41
99	93301.21	116472.54
100	93300.81	116472.64
101	93300.4	116472.7
102	93299.99	116472.73
103	93299.57	116472.73
104	93299.16	116472.69
105	93298.75	116472.62
106	93298.35	116472.52
107	93297.96	116472.38
108	93297.59	116472.21
109	93297.23	116472.01
110	93296.88	116471.78
111	93296.56	116471.52
112	93296.26	116471.24
113	93295.98	116470.93
114	93291.84	116465.96
115	93291.72	116465.81
116	93285.41	116459.03
117	93285.14	116458.72
118	93284.9	116458.39
119	93284.68	116458.03

120	93284.5	116457.66
121	93284.35	116457.28
122	93284.23	116456.88
123	93284.14	116456.48
124	93279.49	116427.13
125	93279.44	116426.72
126	93279.43	116426.31
127	93279.45	116425.9
128	93279.5	116425.49
129	93279.59	116425.08
130	93279.71	116424.69
131	93279.86	116424.3
132	93280.05	116423.93
133	93280.26	116423.58
134	93280.5	116423.25
135	93280.77	116422.93
136	93281.07	116422.64
137	93281.39	116422.38
138	93281.72	116422.14
139	93282.08	116421.93
140	93282.45	116421.75
141	93282.84	116421.61
142	93283.03	116421.55
143	93283.21	116421.36
144	93283.52	116421.08
145	93283.85	116420.83
146	93284.19	116420.6
147	93284.56	116420.41
148	93284.94	116420.24
149	93285.33	116420.11
150	93285.73	116420.01
151	93332.89	116410.37
152	93416.44	116395.05
153	93416.7	116395.01
154	93445.69	116391.15
155	93463.67	116387.51
156	93464.08	116386.62
157	93462.29	116376.34
158	93462.24	116375.93
159	93462.22	116375.52
160	93462.24	116375.1
161	93462.28	116374.69
162	93462.37	116374.29
163	93462.48	116373.89
164	93462.63	116373.51
165	93462.81	116373.13
166	93463.02	116372.78
167	93463.26	116372.44
168	93463.52	116372.12
169	93463.81	116371.83
170	93464.12	116371.56

171	93464.46	116371.32
172	93464.81	116371.1
173	93465.18	116370.92
174	93465.57	116370.77
175	93465.96	116370.65
176	93466.27	116370.58
177	93467.91	116370.26
178	93468.26	116370.01
179	93468.62	116369.8
180	93468.99	116369.62
181	93469.37	116369.47
182	93469.79	116369.35
183	93483.79	116365.94
184	93483.93	116365.91
185	93484.07	116365.89
186	93511.08	116361.66
187	93560.96	116352.25
188	93593.99	116346.21
189	93600.24	116344.4
190	93600.49	116344.33
191	93600.75	116344.28
192	93601.01	116344.24
193	93628.68	116340.77
194	93649.32	116337.25
195	93649.22	116336.85
196	93649.15	116336.44
197	93649.11	116336.03
198	93649.11	116335.61
199	93649.15	116335.2
200	93649.22	116334.79
201	93649.32	116334.39
202	93649.45	116334
203	93649.62	116333.62
204	93649.81	116333.26
205	93650.04	116332.91
206	93650.29	116332.59
207	93650.57	116332.28
208	93650.88	116332
209	93651.2	116331.75
210	93651.55	116331.52
211	93651.91	116331.33
212	93652.29	116331.16
213	93652.68	116331.03
214	93653.08	116330.93
215	93653.49	116330.86
216	93653.9	116330.82
217	93654.32	116330.82
218	93654.73	116330.86
219	93655.14	116330.93
220	93655.54	116331.03
221	93655.93	116331.16

222	93665.15	116334.76
223	93668.79	116334.19
224	93670.25	116342.38
225	93667.37	116342.87
226	93669.29	116354.42

Сведения о характерных точках границы части (частей) земельного участка

Учетный номер части: 78:31:0151502:17/238

1	93648.2	116382.68
2	93648.5	116382.57
3	93648.9	116382.46
4	93649.3	116382.39
5	93649.71	116382.35
6	93650.13	116382.35
7	93650.54	116382.38
8	93650.95	116382.44
9	93651.35	116382.54
10	93651.74	116382.67
11	93652.12	116382.83
12	93654.74	116384.07
13	93653.68	116385.33

Сведения о характерных точках границы части (частей) земельного участка

Учетный номер части: 78:31:0151502:17/239

1	93507.02	116439.45
2	93503.7	116440.01
3	93498.3	116436.86
4	93494.93	116441.47
5	93492.8	116441.81
6	93489.01	116442.45
7	93461.66	116446.12
8	93463.49	116458.06
9	93464.27	116462.8
10	93464.32	116463.21
11	93464.33	116463.62
12	93464.32	116464.03
13	93464.26	116464.44
14	93464.18	116464.85
15	93464.06	116465.24
16	93463.91	116465.63
17	93463.73	116466
18	93463.51	116466.35
19	93463.27	116466.69
20	93463	116467
21	93462.71	116467.29
22	93462.4	116467.56
23	93462.06	116467.8
24	93461.7	116468.01
25	93461.33	116468.19
26	93460.95	116468.34
27	93460.55	116468.46

28	93460.38	116468.49
29	93450.75	116470.54
30	93450.18	116467.39
31	93451.51	116467.19
32	93450.9	116463.93
33	93449.58	116464.11
34	93448.96	116460.69
35	93453.63	116459.71
36	93451.07	116443.06
37	93451.03	116442.69
38	93450.99	116442.22
39	93450.98	116441.81
40	93451	116441.4
41	93451.05	116440.99
42	93451.14	116440.58
43	93451.26	116440.19
44	93451.41	116439.8
45	93451.59	116439.43
46	93451.81	116439.08
47	93452.05	116438.74
48	93452.32	116438.43
49	93452.61	116438.14
50	93452.93	116437.87
51	93453.26	116437.64
52	93453.62	116437.43
53	93453.99	116437.25
54	93454.38	116437.1
55	93454.77	116436.98
56	93455.18	116436.9
57	93455.31	116436.88
58	93487.5	116432.56
59	93491.16	116431.95
60	93506.58	116429.38
61	93506.18	116430.03
62	93506.29	116430.6
63	93507.41	116431.33
64	93506.6	116432.68
65	93509.95	116434.71

Сведения о характерных точках границы части (частей) земельного участка

Учетный номер части: 78:31:0151502:17/240

1	93383.64	116489.66
2	93385.05	116498.42
3	93382.79	116507.24
4	93382.67	116507.63
5	93382.52	116508.02
6	93382.34	116508.39
7	93382.12	116508.74
8	93381.88	116509.08
9	93381.61	116509.39
10	93381.32	116509.69

11	93381	116509.95
12	93380.67	116510.19
13	93380.31	116510.4
14	93379.94	116510.58
15	93379.56	116510.73
16	93379.16	116510.85
17	93378.75	116510.93
18	93378.34	116510.98
19	93377.93	116511
20	93377.52	116510.98
21	93377.11	116510.93
22	93376.7	116510.84
23	93376.31	116510.72
24	93375.92	116510.57
25	93375.55	116510.39
26	93375.2	116510.18
27	93374.86	116509.94
28	93374.55	116509.67
29	93374.26	116509.38
30	93373.99	116509.06
31	93373.75	116508.72
32	93373.54	116508.37
33	93373.36	116508
34	93373.21	116507.61
35	93373.09	116507.21
36	93373.01	116506.81
37	93372.96	116506.4
38	93372.94	116505.99
39	93372.96	116505.57
40	93373.01	116505.16
41	93373.1	116504.76
42	93378.09	116485.26
43	93377.36	116476.69
44	93375.59	116455.93
45	93375.57	116455.52
46	93375.59	116455.11
47	93375.64	116454.7
48	93375.72	116454.29
49	93375.84	116453.9
50	93375.99	116453.51
51	93376.17	116453.14
52	93376.38	116452.78
53	93376.62	116452.45
54	93376.88	116452.13
55	93377.18	116451.84
56	93377.49	116451.57
57	93377.83	116451.33
58	93378.18	116451.12
59	93378.55	116450.94
60	93378.94	116450.78
61	93379.33	116450.67

62	93379.74	116450.58
63	93380.15	116450.53
64	93380.49	116450.51
65	93380.8	116450.41
66	93381.21	116450.31
67	93381.61	116450.25
68	93382.03	116450.22
69	93382.44	116450.22
70	93382.85	116450.26
71	93383.26	116450.33
72	93383.66	116450.44
73	93384.05	116450.57
74	93384.42	116450.74
75	93384.79	116450.94
76	93385.13	116451.17
77	93385.45	116451.43
78	93385.75	116451.71
79	93386.03	116452.02
80	93386.28	116452.35
81	93386.5	116452.7
82	93386.7	116453.06
83	93386.86	116453.44
84	93386.99	116453.83
85	93387.09	116454.24
86	93387.15	116454.64
87	93389.06	116471.3
88	93396.18	116469.82
89	93397.98	116479.64
90	93387.83	116481.78
91	93388.13	116485.25
92	93388.14	116485.67
93	93388.13	116486.08
94	93388.08	116486.49
95	93387.99	116486.92
96	93387.47	116488.99

Сведения о характерных точках границы части (частей) земельного участка
Учетный номер части: 78:31:0151502:17/241

1	93329.33	116476.37
2	93328.81	116475.29
3	93324.24	116465.46
4	93324.08	116465.08
5	93323.95	116464.69
6	93323.86	116464.28
7	93323.8	116463.88
8	93323.77	116463.46
9	93323.78	116463.05
10	93323.82	116462.64
11	93323.9	116462.23
12	93324.01	116461.83
13	93324.15	116461.45

14	93324.32	116461.07
15	93324.52	116460.71
16	93324.76	116460.37
17	93325.02	116460.05
18	93325.3	116459.75
19	93325.61	116459.48
20	93325.94	116459.23
21	93326.29	116459.01
22	93326.66	116458.82
23	93327.04	116458.66
24	93327.44	116458.53
25	93327.84	116458.44
26	93328.25	116458.38
27	93328.66	116458.35
28	93329.07	116458.36
29	93329.48	116458.4
30	93329.89	116458.48
31	93330.29	116458.59
32	93330.68	116458.73
33	93331.05	116458.9
34	93331.41	116459.11
35	93331.75	116459.34
36	93332.07	116459.6
37	93332.37	116459.89
38	93332.65	116460.19
39	93332.89	116460.53
40	93333.11	116460.88
41	93333.3	116461.24
42	93337.83	116470.96
43	93338.95	116473.29
44	93339.12	116473.67
45	93339.25	116474.06
46	93339.37	116474.6

Сведения о характерных точках границы части (частей) земельного участка

Учетный номер части: 78:31:0151502:17/242

1	93257.86	116538.49
2	93265.88	116544.92
3	93272.42	116543.88
4	93272.83	116543.83
5	93273.24	116543.82
6	93273.65	116543.84
7	93274.06	116543.89
8	93274.47	116543.98
9	93274.86	116544.1
10	93275.25	116544.26
11	93275.62	116544.44
12	93275.97	116544.66
13	93276.3	116544.9
14	93276.62	116545.17
15	93276.91	116545.46

16	93277.17	116545.78
17	93277.41	116546.12
18	93277.62	116546.48
19	93277.79	116546.85
20	93277.94	116547.23
21	93278.06	116547.63
22	93278.14	116548.04
23	93278.19	116548.45
24	93278.2	116548.86
25	93278.18	116549.27
26	93278.12	116549.68
27	93278.04	116550.09
28	93277.92	116550.48
29	93277.76	116550.87
30	93277.58	116551.23
31	93277.36	116551.59
32	93277.12	116551.92
33	93276.85	116552.24
34	93276.56	116552.53
35	93276.24	116552.79
36	93275.9	116553.03
37	93275.54	116553.24
38	93275.17	116553.41
39	93274.79	116553.56
40	93274.39	116553.68
41	93273.98	116553.76
42	93265.27	116555.14
43	93264.86	116555.19
44	93264.44	116555.2
45	93264.03	116555.18
46	93263.62	116555.13
47	93263.22	116555.04
48	93262.82	116554.92
49	93262.44	116554.76
50	93262.07	116554.58
51	93261.71	116554.37
52	93261.36	116554.1
53	93260.14	116553.12
54	93259.2	116545.57

Сведения о характерных точках границы части (частей) земельного участка
Учетный номер части: 78:31:0151502:17/243

1	93227.83	116517.66
2	93227.98	116517.35
3	93228.19	116516.99
4	93228.43	116516.66
5	93228.7	116516.34
6	93228.99	116516.05
7	93229.3	116515.78
8	93229.64	116515.54
9	93229.99	116515.33

10	93230.36	116515.15
11	93230.75	116515
12	93231.14	116514.88
13	93231.55	116514.79
14	93231.96	116514.74
15	93232.37	116514.72
16	93232.78	116514.74
17	93233.19	116514.79
18	93233.6	116514.87
19	93233.99	116514.99
20	93234.38	116515.14
21	93234.75	116515.32
22	93235.11	116515.53
23	93235.44	116515.77
24	93235.9	116516.18

Сведения о характерных точках границы части (частей) земельного участка

Учетный номер части: 78:31:0151502:17/244

1	93191.95	116524.28
2	93192.06	116523.89
3	93192.21	116523.5
4	93192.4	116523.13
5	93192.61	116522.78
6	93192.85	116522.44
7	93193.11	116522.12
8	93193.4	116521.83
9	93193.76	116521.53
10	93137.4	116531.98
11	93117.05	116535.75
12	93116.64	116535.81
13	93116.23	116535.83
14	93115.82	116535.82
15	93115.4	116535.78
16	93115	116535.7
17	93114.6	116535.59
18	93114.21	116535.45
19	93113.84	116535.27
20	93113.48	116535.07
21	93113.14	116534.83
22	93112.82	116534.57
23	93112.52	116534.29
24	93112.25	116533.97
25	93112	116533.64
26	93111.79	116533.29
27	93111.6	116532.92
28	93111.44	116532.54
29	93111.32	116532.15
30	93111.22	116531.74
31	93111.16	116531.34
32	93111.14	116530.92
33	93111.15	116530.51

34	93111.19	116530.1
35	93111.27	116529.69
36	93111.38	116529.3
37	93111.53	116528.91
38	93111.7	116528.53
39	93111.91	116528.17
40	93112.14	116527.83
41	93112.4	116527.51
42	93112.69	116527.22
43	93113	116526.94
44	93113.33	116526.7
45	93113.68	116526.48
46	93114.05	116526.29
47	93114.43	116526.13
48	93114.83	116526.01
49	93115.23	116525.92
50	93135.58	116522.14
51	93234.3	116503.85
52	93234.71	116503.79
53	93235.12	116503.76
54	93235.53	116503.77
55	93235.95	116503.82
56	93236.35	116503.89
57	93236.75	116504
58	93237.14	116504.15
59	93237.51	116504.32
60	93237.87	116504.53
61	93238.21	116504.76
62	93238.53	116505.02
63	93238.83	116505.31
64	93239.1	116505.62
65	93239.35	116505.95
66	93239.57	116506.3
67	93239.75	116506.67
68	93239.91	116507.05
69	93240.04	116507.45
70	93240.13	116507.85
71	93240.19	116508.26
72	93240.21	116508.67
73	93240.2	116509.09
74	93240.16	116509.5
75	93240.08	116509.9
76	93239.97	116510.3
77	93239.83	116510.69
78	93239.65	116511.06
79	93239.45	116511.42
80	93239.21	116511.76
81	93238.95	116512.08
82	93238.66	116512.38
83	93238.35	116512.65
84	93238.02	116512.9

85	93237.67	116513.12
86	93237.3	116513.3
87	93236.92	116513.46
88	93236.53	116513.59
89	93236.12	116513.68
90	93198.2	116520.71
91	93198.8	116520.92
92	93199.17	116521.1
93	93199.52	116521.31
94	93199.86	116521.55
95	93200.18	116521.82
96	93200.47	116522.11
97	93200.74	116522.42
98	93200.86	116522.64

Сведения о характерных точках границы части (частей) земельного участка

Учетный номер части: 78:31:0151502:17/245

1	92986.83	116467.83
2	92987.24	116467.85
3	92987.65	116467.9
4	92988.06	116467.99
5	92988.45	116468.11
6	92988.84	116468.27
7	92989.21	116468.45
8	92989.56	116468.67
9	92989.89	116468.91
10	92990.2	116469.18
11	92990.49	116469.47
12	92990.76	116469.79
13	92991	116470.13
14	92991.2	116470.49
15	92991.38	116470.86
16	92991.53	116471.25
17	92991.64	116471.64
18	92991.72	116472.05
19	92991.77	116472.46
20	92991.78	116472.87
21	92991.76	116473.29
22	92991.71	116473.7
23	92991.62	116474.1
24	92991.5	116474.49
25	92991.34	116474.88
26	92991.16	116475.25
27	92990.95	116475.6
28	92990.7	116475.93
29	92990.43	116476.25
30	92990.14	116476.54
31	92989.82	116476.8
32	92989.48	116477.04
33	92989.12	116477.25
34	92988.89	116477.85

35	92976.75	116521.25
36	92977.15	116523.46
37	92977.21	116523.86
38	92977.23	116524.28
39	92977.22	116524.69
40	92977.18	116525.1
41	92977.1	116525.51
42	92976.99	116525.9
43	92976.85	116526.29
44	92976.67	116526.67
45	92976.47	116527.03
46	92976.23	116527.37
47	92975.97	116527.69
48	92975.68	116527.98
49	92975.37	116528.25
50	92975.04	116528.5
51	92974.69	116528.72
52	92974.32	116528.91
53	92973.94	116529.06
54	92973.54	116529.19
55	92973.14	116529.28
56	92972.73	116529.34
57	92972.32	116529.36
58	92971.91	116529.35
59	92971.5	116529.31
60	92971.09	116529.23
61	92970.69	116529.12
62	92970.3	116528.97
63	92969.93	116528.8
64	92969.57	116528.59
65	92969.23	116528.36
66	92968.91	116528.1
67	92968.61	116527.81
68	92968.34	116527.5
69	92968.1	116527.17
70	92967.88	116526.81
71	92967.69	116526.45
72	92967.53	116526.06
73	92967.41	116525.67
74	92967.32	116525.27
75	92966.7	116521.92
76	92966.64	116521.51
77	92966.62	116521.1
78	92966.63	116520.69
79	92966.67	116520.28
80	92966.75	116519.87
81	92966.8	116519.67
82	92980.29	116471.46
83	92980.42	116471.07
84	92980.58	116470.69
85	92980.77	116470.32

86	92980.99	116469.97
87	92981.24	116469.64
88	92981.51	116469.33
89	92981.81	116469.05
90	92982.13	116468.79
91	92982.48	116468.56
92	92982.84	116468.36
93	92983.21	116468.18
94	92983.6	116468.04
95	92984	116467.94
96	92984.41	116467.86
97	92984.82	116467.82
98	92985.15	116467.81

Сведения о характерных точках границы части (частей) земельного участка
Учетный номер части: 78:31:0151502:17/246

1	92700.84	116517.22
2	92701.25	116517.3
3	92701.65	116517.41
4	92702.03	116517.55
5	92702.41	116517.73
6	92702.77	116517.93
7	92703.11	116518.16
8	92703.43	116518.42
9	92703.73	116518.71
10	92704	116519.02
11	92704.25	116519.35
12	92704.47	116519.7
13	92704.66	116520.07
14	92704.81	116520.45
15	92704.94	116520.85
16	92705.03	116521.25
17	92705.09	116521.66
18	92705.12	116522.07
19	92705.11	116522.48
20	92705.07	116522.89
21	92704.99	116523.3
22	92704.88	116523.7
23	92704.74	116524.09
24	92704.56	116524.46
25	92704.36	116524.82
26	92704.13	116525.16
27	92703.88	116525.47
28	92703.89	116525.89
29	92703.86	116526.3
30	92703.79	116526.71
31	92703.69	116527.11
32	92703.56	116527.5
33	92703.4	116527.88
34	92703.21	116528.24
35	92702.98	116528.59

36	92702.73	116528.92
37	92702.45	116529.23
38	92702.15	116529.51
39	92701.83	116529.77
40	92701.48	116529.99
41	92701.12	116530.19
42	92700.75	116530.36
43	92700.36	116530.5
44	92699.96	116530.6
45	92699.82	116530.63
46	92691	116532.3
47	92691.14	116532.91
48	92695.52	116552.15
49	92697.55	116562.28
50	92697.61	116562.69
51	92697.64	116563.1
52	92697.64	116563.51
53	92697.6	116563.93
54	92697.53	116564.33
55	92697.42	116564.73
56	92697.28	116565.12
57	92697.11	116565.5
58	92696.91	116565.86
59	92696.68	116566.2
60	92696.43	116566.53
61	92696.15	116566.83
62	92695.84	116567.11
63	92695.51	116567.36
64	92695.16	116567.58
65	92694.8	116567.77
66	92694.42	116567.94
67	92694.02	116568.07
68	92693.62	116568.16
69	92693.21	116568.23
70	92692.8	116568.26
71	92692.39	116568.25
72	92691.98	116568.22
73	92691.57	116568.14
74	92691.17	116568.04
75	92690.78	116567.9
76	92690.4	116567.73
77	92690.04	116567.53
78	92689.7	116567.3
79	92689.38	116567.05
80	92689.07	116566.76
81	92688.8	116566.46
82	92688.55	116566.13
83	92688.32	116565.78
84	92688.13	116565.41
85	92687.97	116565.04
86	92687.84	116564.64

87	92687.74	116564.24
88	92685.75	116554.3
89	92681.4	116535.14
90	92680.08	116529.5
91	92680	116529.09
92	92679.95	116528.68
93	92679.94	116528.27
94	92679.97	116527.85
95	92680.03	116527.45
96	92680.12	116527.04
97	92680.25	116526.65
98	92680.4	116526.27
99	92680.59	116525.9
100	92680.81	116525.55
101	92681.05	116525.22
102	92681.33	116524.91
103	92681.63	116524.62
104	92681.95	116524.36
105	92682.29	116524.12
106	92682.64	116523.92
107	92683.02	116523.74
108	92683.41	116523.6
109	92683.8	116523.49
110	92684.01	116523.45
111	92692.91	116521.76
112	92693.29	116521.55
113	92693.39	116521.14
114	92693.52	116520.75
115	92693.68	116520.37
116	92693.88	116520.01
117	92694.1	116519.66
118	92694.35	116519.33
119	92694.63	116519.03
120	92694.93	116518.74
121	92695.26	116518.49
122	92695.6	116518.26
123	92695.96	116518.06
124	92696.34	116517.89
125	92696.73	116517.75
126	92697.13	116517.65
127	92697.27	116517.62
128	92699.2	116517.26
129	92699.61	116517.2
130	92700.02	116517.17
131	92700.43	116517.18

Сведения о характерных точках границы части (частей) земельного участка
Учетный номер части: 78:31:0151502:17/247

1	92486.18	116508.08
2	92486.58	116508.16
3	92486.98	116508.28

4	92487.36	116508.43
5	92487.73	116508.61
6	92488.09	116508.82
7	92488.43	116509.07
8	92488.74	116509.33
9	92489.03	116509.63
10	92489.3	116509.94
11	92489.54	116510.28
12	92489.75	116510.63
13	92489.93	116511.01
14	92490.08	116511.39
15	92490.2	116511.79
16	92490.28	116512.19
17	92495.06	116541.13
18	92495.11	116541.54
19	92495.12	116541.96
20	92495.11	116542.37
21	92495.05	116542.78
22	92494.97	116543.18
23	92494.85	116543.58
24	92494.7	116543.96
25	92494.52	116544.33
26	92494.3	116544.69
27	92494.06	116545.02
28	92493.8	116545.34
29	92493.5	116545.63
30	92493.11	116545.95
31	92496.45	116569.27
32	92496.5	116569.68
33	92496.5	116570.09
34	92496.48	116570.5
35	92496.42	116570.91
36	92496.32	116571.32
37	92496.2	116571.71
38	92496.04	116572.09
39	92495.85	116572.46
40	92495.63	116572.81
41	92495.38	116573.14
42	92495.1	116573.45
43	92494.81	116573.73
44	92494.48	116573.99
45	92494.14	116574.22
46	92493.78	116574.43
47	92493.41	116574.6
48	92493.02	116574.74
49	92492.62	116574.85
50	92492.21	116574.93
51	92491.8	116574.97
52	92491.39	116574.98
53	92490.98	116574.95
54	92490.57	116574.89

55	92490.17	116574.79
56	92489.77	116574.67
57	92489.39	116574.51
58	92489.03	116574.32
59	92488.68	116574.1
60	92488.34	116573.85
61	92488.04	116573.58
62	92487.75	116573.28
63	92487.49	116572.96
64	92487.26	116572.62
65	92487.05	116572.26
66	92486.88	116571.88
67	92486.74	116571.49
68	92486.63	116571.09
69	92486.56	116570.69
70	92483.33	116548.22
71	92445.15	116555.09
72	92445.26	116555.63
73	92462.79	116552.99
74	92463.2	116552.95
75	92463.61	116552.94
76	92464.02	116552.96
77	92464.43	116553.02
78	92464.84	116553.11
79	92465.23	116553.23
80	92465.61	116553.39
81	92465.98	116553.58
82	92466.33	116553.79
83	92466.66	116554.04
84	92466.98	116554.31
85	92467.26	116554.61
86	92467.53	116554.93
87	92467.76	116555.27
88	92467.97	116555.62
89	92468.14	116556
90	92468.29	116556.39
91	92468.4	116556.78
92	92468.48	116557.19
93	92468.52	116557.6
94	92468.53	116558.01
95	92468.51	116558.43
96	92468.45	116558.84
97	92468.36	116559.24
98	92468.24	116559.63
99	92468.08	116560.02
100	92467.89	116560.38
101	92467.67	116560.74
102	92467.43	116561.07
103	92467.16	116561.38
104	92466.86	116561.67
105	92466.54	116561.93

106	92466.2	116562.16
107	92465.84	116562.37
108	92465.47	116562.54
109	92465.08	116562.69
110	92464.68	116562.8
111	92464.28	116562.88
112	92442.35	116566.19
113	92441.82	116566.23
114	92390.62	116575.25
115	92367.44	116579.51
116	92366.76	116579.65
117	92366.39	116579.82
118	92366	116579.95
119	92365.6	116580.06
120	92365.19	116580.12
121	92364.78	116580.16
122	92364.36	116580.16
123	92363.88	116580.22
124	92340.91	116584.03
125	92340.74	116584.05
126	92316.03	116587.32
127	92314.95	116587.52
128	92314.56	116587.68
129	92314.17	116587.8
130	92313.77	116587.89
131	92313.31	116587.96
132	92292.09	116589.91
133	92291.95	116589.92
134	92270.96	116591.29
135	92269.96	116591.46
136	92269.56	116591.57
137	92269.16	116591.65
138	92268.75	116591.69
139	92268.58	116591.7
140	92245.44	116592.37
141	92212.76	116593.91
142	92181.32	116595.11
143	92167.96	116596.08
144	92167.77	116596.09
145	92157.4	116596.45
146	92156.99	116596.44
147	92156.58	116596.41
148	92156.17	116596.34
149	92155.77	116596.23
150	92155.38	116596.09
151	92155	116595.93
152	92154.64	116595.73
153	92154.3	116595.5
154	92153.97	116595.24
155	92153.67	116594.96
156	92153.39	116594.65

157	92153.14	116594.33
158	92152.92	116593.98
159	92152.72	116593.61
160	92152.56	116593.23
161	92152.43	116592.84
162	92152.33	116592.44
163	92152.26	116592.03
164	92152.23	116591.62
165	92152.23	116591.21
166	92152.27	116590.8
167	92152.34	116590.39
168	92152.45	116589.99
169	92152.58	116589.6
170	92152.75	116589.22
171	92152.95	116588.86
172	92153.18	116588.52
173	92153.43	116588.19
174	92153.72	116587.89
175	92154.02	116587.61
176	92154.35	116587.36
177	92154.7	116587.14
178	92155.06	116586.94
179	92155.44	116586.78
180	92155.83	116586.65
181	92156.24	116586.55
182	92156.64	116586.48
183	92157.06	116586.45
184	92167.33	116586.1
185	92180.68	116585.13
186	92180.85	116585.12
187	92212.34	116583.92
188	92240.34	116582.6
189	92240.31	116582.14
190	92240.01	116577.81
191	92240.01	116577.56
192	92240	116577.35
193	92240.01	116577.15
194	92240.03	116576.9
195	92240.06	116576.73
196	92240.09	116576.5
197	92240.13	116576.33
198	92240.19	116576.09
199	92240.29	116575.77
200	92240.39	116575.54
201	92240.45	116575.39
202	92240.56	116575.17
203	92240.67	116574.95
204	92240.76	116574.81
205	92240.89	116574.61
206	92240.99	116574.47
207	92241.14	116574.28

208	92241.26	116574.15
209	92241.37	116574.02
210	92241.54	116573.85
211	92241.69	116573.71
212	92241.85	116573.58
213	92241.98	116573.47
214	92242.18	116573.33
215	92242.38	116573.2
216	92242.53	116573.11
217	92242.71	116573.01
218	92243.12	116572.82
219	92243.28	116572.77
220	92243.44	116572.71
221	92243.67	116572.64
222	92243.91	116572.58
223	92244.08	116572.55
224	92244.32	116572.5
225	92244.49	116572.49
226	92244.65	116572.47
227	92268.47	116571.17
228	92282.32	116570.4
229	92282.32	116570.16
230	92282.36	116569.75
231	92282.44	116569.34
232	92282.54	116568.94
233	92282.68	116568.55
234	92282.85	116568.18
235	92283.05	116567.81
236	92283.29	116567.47
237	92283.54	116567.15
238	92283.83	116566.85
239	92284.13	116566.57
240	92284.46	116566.32
241	92284.81	116566.1
242	92285.18	116565.91
243	92285.56	116565.75
244	92285.95	116565.62
245	92286.35	116565.52
246	92286.76	116565.46
247	92287.17	116565.43
248	92287.59	116565.44
249	92288	116565.48
250	92288.41	116565.55
251	92288.8	116565.66
252	92289.19	116565.79
253	92289.57	116565.97
254	92289.93	116566.17
255	92290.27	116566.4
256	92290.6	116566.66
257	92291.1	116566.98
258	92293.35	116568.16

259	92293.71	116568.36
260	92294.05	116568.6
261	92294.37	116568.86
262	92294.66	116569.15
263	92294.94	116569.46
264	92313.46	116567.43
265	92335.59	116564.16
266	92337.75	116563.43
267	92338.01	116563.35
268	92338.53	116563.23
269	92380.21	116556.35
270	92380.36	116556.32
271	92386.81	116555.46
272	92433.25	116546.98
273	92433.26	116546.66
274	92433.3	116546.25
275	92433.38	116545.85
276	92433.49	116545.45
277	92433.63	116545.06
278	92433.81	116544.69
279	92434.01	116544.33
280	92434.24	116543.99
281	92434.51	116543.67
282	92434.79	116543.37
283	92435.1	116543.1
284	92435.43	116542.85
285	92435.79	116542.63
286	92436.15	116542.44
287	92436.54	116542.29
288	92436.93	116542.16
289	92437.33	116542.07
290	92437.74	116542.01
291	92438.15	116541.99
292	92438.57	116542
293	92438.98	116542.04
294	92439.38	116542.12
295	92439.78	116542.23
296	92440.17	116542.37
297	92440.54	116542.55
298	92440.9	116542.75
299	92441.24	116542.98
300	92441.5	116543.17
301	92441.82	116543.43
302	92442.11	116543.72
303	92442.39	116544.03
304	92442.63	116544.36
305	92442.85	116544.71
306	92443.04	116545.08
307	92443.12	116545.29
308	92484.38	116537.85
309	92480.41	116513.82

310	92480.36	116513.41
311	92480.35	116513
312	92480.36	116512.58
313	92480.42	116512.17
314	92480.5	116511.77
315	92480.62	116511.37
316	92480.77	116510.99
317	92480.95	116510.62
318	92481.17	116510.26
319	92481.41	116509.93
320	92481.67	116509.61
321	92481.97	116509.32
322	92482.28	116509.05
323	92482.62	116508.82
324	92482.98	116508.6
325	92483.35	116508.42
326	92483.73	116508.27
327	92484.13	116508.16
328	92484.53	116508.07
329	92484.94	116508.02
330	92485.36	116508.01
331	92485.77	116508.02
1	92269.02	116581.16
2	92257.67	116581.8
3	92257.68	116582.01
4	92266.25	116581.76
5	92267.18	116581.66
6	92267.58	116581.55
7	92267.98	116581.48
8	92268.38	116581.44
9	92278.32	116580.36
10	92278.35	116580.12
1	92314.83	116577.28
2	92301.73	116579
3	92309.92	116578.23
4	92311.32	116577.98
5	92333.09	116574.98
6	92332.99	116574.65
1	92388.42	116565.28
2	92381.76	116566.22
3	92342.83	116572.66
4	92343.08	116573.52
5	92363.34	116570.12
6	92363.74	116570.02
7	92388.85	116565.41
8	92435.38	116557.21
9	92435.29	116556.78

Сведения о характерных точках границы части (частей) земельного участка

Учетный номер части: 78:31:0151502:17/248

1	91874.51	116407.52
---	----------	-----------

2	91880.69	116465.55
3	91886.99	116526.91
4	91897.07	116525.93
5	91897.48	116525.9
6	91897.89	116525.91
7	91898.3	116525.96
8	91898.71	116526.04
9	91899.11	116526.15
10	91899.49	116526.29
11	91899.87	116526.47
12	91900.22	116526.68
13	91900.56	116526.91
14	91900.88	116527.17
15	91901.18	116527.46
16	91901.45	116527.77
17	91901.7	116528.1
18	91901.91	116528.46
19	91902.1	116528.83
20	91902.26	116529.21
21	91902.38	116529.6
22	91902.47	116530.01
23	91902.53	116530.41
24	91902.55	116530.83
25	91902.54	116531.24
26	91902.5	116531.62
27	91902.85	116531.85
28	91903.18	116532.1
29	91903.48	116532.38
30	91914.78	116543.64
31	91958.74	116542.49
32	91959.15	116542.5
33	91959.57	116542.54
34	91959.97	116542.62
35	91960.37	116542.72
36	91960.76	116542.86
37	91960.9	116542.92
38	91962.24	116543.52
39	91962.61	116543.7
40	91962.96	116543.92
41	91963.3	116544.16
42	91963.61	116544.43
43	91963.9	116544.72
44	91964.17	116545.04
45	91964.41	116545.37
46	91964.62	116545.73
47	91964.8	116546.1
48	91964.95	116546.49
49	91965.06	116546.89
50	91965.11	116547.12
51	91965.76	116550.37
52	91999.59	116548.88

53	92076.43	116539.52
54	92076.84	116539.48
55	92077.26	116539.48
56	92077.67	116539.52
57	92078.08	116539.59
58	92078.48	116539.69
59	92078.87	116539.83
60	92079.24	116539.99
61	92079.61	116540.19
62	92079.95	116540.42
63	92080.28	116540.67
64	92080.45	116540.83
65	92091.08	116550.78
66	92091.37	116551.08
67	92091.64	116551.39
68	92091.87	116551.73
69	92092.08	116552.09
70	92092.26	116552.46
71	92092.41	116552.85
72	92092.52	116553.25
73	92092.6	116553.65
74	92092.68	116554.19
75	92092.73	116554.6
76	92092.74	116555.01
77	92092.72	116555.43
78	92092.66	116555.84
79	92092.57	116556.24
80	92092.45	116556.63
81	92092.29	116557.02
82	92092.11	116557.39
83	92091.89	116557.74
84	92091.65	116558.07
85	92091.38	116558.38
86	92091.08	116558.67
87	92090.76	116558.93
88	92090.42	116559.17
89	92090.06	116559.38
90	92089.69	116559.55
91	92089.3	116559.7
92	92088.91	116559.81
93	92088.42	116559.9
94	92032.02	116567.66
95	92028.16	116568.46
96	92025.2	116569.39
97	92022.16	116570.32
98	92021.91	116570.38
99	91977.77	116580.23
100	91977.36	116580.3
101	91976.95	116580.34
102	91976.54	116580.35
103	91976.13	116580.32

104	91975.72	116580.26
105	91975.32	116580.16
106	91974.92	116580.03
107	91974.54	116579.87
108	91974.18	116579.68
109	91973.83	116579.46
110	91973.5	116579.21
111	91973.19	116578.93
112	91972.91	116578.63
113	91972.65	116578.31
114	91972.42	116577.96
115	91972.22	116577.6
116	91972.05	116577.23
117	91971.91	116576.84
118	91971.8	116576.44
119	91971.73	116576.03
120	91971.69	116575.62
121	91971.68	116575.21
122	91971.71	116574.8
123	91971.77	116574.39
124	91971.87	116573.99
125	91972	116573.59
126	91972.16	116573.21
127	91972.35	116572.85
128	91972.57	116572.5
129	91972.82	116572.17
130	91973.1	116571.86
131	91973.4	116571.58
132	91973.72	116571.32
133	91974.07	116571.09
134	91974.43	116570.89
135	91974.8	116570.72
136	91975.19	116570.58
137	91975.59	116570.47
138	92019.54	116560.66
139	92022.22	116559.85
140	92025.4	116558.84
141	92025.56	116558.79
142	92025.72	116558.75
143	92025.89	116558.71
144	92030.27	116557.81
145	92030.49	116557.78
146	92077.08	116551.37
147	92075.32	116549.72
148	92000.61	116558.83
149	92000.35	116558.86
150	91967.72	116560.3
151	91971.05	116577.19
152	91971.11	116577.6
153	91971.14	116578.01
154	91971.14	116578.43

155	91971.1	116578.84
156	91971.03	116579.24
157	91970.92	116579.64
158	91970.78	116580.03
159	91970.61	116580.41
160	91970.41	116580.77
161	91970.18	116581.11
162	91969.92	116581.44
163	91969.64	116581.74
164	91969.33	116582.01
165	91969	116582.26
166	91968.65	116582.49
167	91968.29	116582.68
168	91967.91	116582.84
169	91967.52	116582.97
170	91967.11	116583.07
171	91966.71	116583.13
172	91966.29	116583.16
173	91965.88	116583.15
174	91965.47	116583.12
175	91965.06	116583.04
176	91964.66	116582.94
177	91964.27	116582.8
178	91963.9	116582.63
179	91963.54	116582.43
180	91963.19	116582.2
181	91962.87	116581.94
182	91962.57	116581.65
183	91962.29	116581.35
184	91962.04	116581.02
185	91961.82	116580.67
186	91961.63	116580.3
187	91961.47	116579.92
188	91961.34	116579.53
189	91961.24	116579.13
190	91956.78	116556.53
191	91956	116552.57
192	91912.9	116553.69
193	91912.49	116553.69
194	91912.08	116553.65
195	91911.67	116553.57
196	91911.27	116553.46
197	91910.88	116553.32
198	91910.51	116553.15
199	91910.15	116552.95
200	91909.81	116552.72
201	91909.48	116552.46
202	91909.24	116552.24
203	91896.42	116539.47
204	91896.14	116539.16
205	91895.89	116538.84

206	91895.66	116538.49
207	91895.46	116538.13
208	91895.3	116537.75
209	91895.16	116537.36
210	91895.06	116536.96
211	91894.99	116536.55
212	91894.96	116536.18
213	91887.49	116536.91
214	91884.75	116589.47
215	91884.69	116591.09
216	91896.43	116647.89
217	91894.95	116647.97
218	91894.7	116647.21
219	91894.32	116646.52
220	91893.83	116645.9
221	91893.23	116645.37
222	91892.55	116644.97
223	91891.81	116644.69
224	91891.04	116644.55
225	91888.93	116644.97
226	91884.62	116601.85
227	91883.4	116563.51
228	91885.59	116563.41
229	91885.13	116547.37
230	91883.08	116547.35
231	91873.66	116430.45

Сведения о характерных точках границы части (частей) земельного участка

Учетный номер части: 78:31:0151502:17/249

1	92178.65	116463.55
2	92179.05	116463.65
3	92179.44	116463.79
4	92179.82	116463.95
5	92180.18	116464.15
6	92180.53	116464.37
7	92180.86	116464.63
8	92181.16	116464.91
9	92181.44	116465.21
10	92181.69	116465.54
11	92181.92	116465.89
12	92182.12	116466.25
13	92182.28	116466.63
14	92182.42	116467.02
15	92182.52	116467.42
16	92182.59	116467.83
17	92182.62	116468.24
18	92182.62	116468.65
19	92182.58	116469.06
20	92182.52	116469.47
21	92182.42	116469.87
22	92182.28	116470.26

23	92182.11	116470.64
24	92181.92	116471
25	92181.69	116471.35
26	92181.44	116471.68
27	92181.16	116471.98
28	92180.85	116472.26
29	92180.53	116472.51
30	92180.54	116472.94
31	92182.31	116482.91
32	92182.36	116483.32
33	92182.39	116483.73
34	92182.37	116484.14
35	92182.33	116484.55
36	92182.25	116484.96
37	92182.13	116485.36
38	92181.99	116485.74
39	92181.81	116486.12
40	92181.6	116486.47
41	92181.36	116486.81
42	92181.1	116487.13
43	92180.81	116487.42
44	92180.5	116487.69
45	92180.16	116487.94
46	92179.81	116488.15
47	92179.44	116488.34
48	92179.06	116488.49
49	92178.66	116488.62
50	92178.26	116488.7
51	92178.08	116488.73
52	92107.37	116498.63
53	92101.38	116509.19
54	92101.16	116509.54
55	92100.92	116509.88
56	92100.64	116510.19
57	92100.34	116510.47
58	92100.02	116510.73
59	92099.68	116510.97
60	92099.32	116511.17
61	92098.95	116511.35
62	92098.56	116511.49
63	92098.16	116511.6
64	92097.76	116511.68
65	92097.35	116511.72
66	92096.93	116511.73
67	92096.52	116511.7
68	92096.11	116511.65
69	92095.71	116511.55
70	92095.32	116511.43
71	92094.93	116511.27
72	92094.57	116511.08
73	92094.22	116510.86

74	92093.88	116510.62
75	92093.57	116510.34
76	92093.29	116510.04
77	92093.03	116509.72
78	92092.79	116509.38
79	92092.59	116509.02
80	92092.41	116508.65
81	92092.27	116508.26
82	92092.16	116507.86
83	92092.08	116507.46
84	92092.04	116507.05
85	92092.03	116506.63
86	92092.06	116506.22
87	92092.12	116505.81
88	92092.21	116505.41
89	92092.33	116505.02
90	92092.49	116504.63
91	92092.68	116504.27
92	92099.88	116491.55
93	92100.1	116491.2
94	92100.35	116490.87
95	92100.62	116490.56
96	92100.92	116490.27
97	92101.24	116490.01
98	92101.58	116489.78
99	92101.94	116489.57
100	92102.31	116489.4
101	92102.7	116489.26
102	92103.1	116489.15
103	92103.54	116489.06
104	92171.56	116479.55
105	92169.85	116469.91
106	92169.79	116469.5
107	92169.77	116469.09
108	92169.78	116468.68
109	92169.83	116468.27
110	92169.91	116467.86
111	92170.02	116467.47
112	92170.17	116467.08
113	92170.35	116466.71
114	92170.56	116466.35
115	92170.79	116466.01
116	92171.06	116465.69
117	92171.34	116465.4
118	92171.66	116465.13
119	92171.99	116464.88
120	92172.34	116464.67
121	92172.71	116464.48
122	92173.1	116464.33
123	92173.49	116464.21
124	92173.74	116464.15

125	92176.6	116463.55
126	92177.01	116463.48
127	92177.42	116463.45
128	92177.83	116463.45
129	92178.24	116463.48

Сведения о характерных точках границы части (частей) земельного участка

Учетный номер части: 78:31:0151502:17/250

1	92189.33	116377.6
2	92189.74	116377.69
3	92190.13	116377.8
4	92190.52	116377.95
5	92190.89	116378.13
6	92191.25	116378.34
7	92191.59	116378.57
8	92191.9	116378.84
9	92192.2	116379.13
10	92192.47	116379.44
11	92192.71	116379.78
12	92192.92	116380.13
13	92193.11	116380.5
14	92193.26	116380.88
15	92193.38	116381.28
16	92193.47	116381.68
17	92193.53	116382.09
18	92193.55	116382.5
19	92193.53	116382.92
20	92193.48	116383.33
21	92193.4	116383.73
22	92193.29	116384.13
23	92193.14	116384.52
24	92192.96	116384.89
25	92192.75	116385.25
26	92192.52	116385.58
27	92192.25	116385.9
28	92191.96	116386.2
29	92191.65	116386.46
30	92191.31	116386.71
31	92190.96	116386.92
32	92190.59	116387.11
33	92190.21	116387.26
34	92189.81	116387.38
35	92189.41	116387.47
36	92173.94	116390.17
37	92180.69	116423.02
38	92207.08	116417.97
39	92207.35	116417.92
40	92207.62	116417.89
41	92207.9	116417.88
42	92249.88	116416.89
43	92250.09	116416.89

44	92250.3	116416.9
45	92250.52	116416.92
46	92274.46	116419.4
47	92274.87	116419.46
48	92275.27	116419.55
49	92275.67	116419.68
50	92276.05	116419.83
51	92276.41	116420.02
52	92276.77	116420.24
53	92277.1	116420.49
54	92277.41	116420.76
55	92277.69	116421.06
56	92277.95	116421.38
57	92278.19	116421.72
58	92278.39	116422.08
59	92278.56	116422.46
60	92278.71	116422.85
61	92278.82	116423.24
62	92278.89	116423.65
63	92278.94	116424.06
64	92278.94	116424.47
65	92278.93	116424.79
66	92279.93	116431.06
67	92312.02	116431.24
68	92312.21	116431.25
69	92312.41	116431.26
70	92312.6	116431.28
71	92317.53	116431.89
72	92317.93	116431.96
73	92318.33	116432.06
74	92318.73	116432.19
75	92319.1	116432.36
76	92319.47	116432.55
77	92319.81	116432.78
78	92320.14	116433.03
79	92320.44	116433.31
80	92320.72	116433.62
81	92320.98	116433.94
82	92321.2	116434.29
83	92321.4	116434.65
84	92321.57	116435.03
85	92321.7	116435.42
86	92321.8	116435.82
87	92321.87	116436.23
88	92321.91	116436.64
89	92321.91	116437.06
90	92321.87	116437.47
91	92321.8	116437.87
92	92321.7	116438.28
93	92321.57	116438.67
94	92321.4	116439.04

95	92321.21	116439.41
96	92320.98	116439.75
97	92320.73	116440.08
98	92320.45	116440.39
99	92320.14	116440.67
100	92319.82	116440.92
101	92319.47	116441.15
102	92319.11	116441.34
103	92318.73	116441.51
104	92318.34	116441.64
105	92317.94	116441.74
106	92317.53	116441.81
107	92317.12	116441.85
108	92316.71	116441.85
109	92316.3	116441.81
110	92311.67	116441.24
111	92281.43	116441.07
112	92281.56	116441.94
113	92281.6	116442.35
114	92281.61	116442.77
115	92281.59	116443.18
116	92281.53	116443.59
117	92281.44	116443.99
118	92281.31	116444.39
119	92281.16	116444.77
120	92280.97	116445.14
121	92280.75	116445.49
122	92280.5	116445.82
123	92280.23	116446.13
124	92279.94	116446.42
125	92279.62	116446.68
126	92279.27	116446.91
127	92278.92	116447.12
128	92278.54	116447.29
129	92278.15	116447.44
130	92277.76	116447.55
131	92277.35	116447.63
132	92276.94	116447.67
133	92276.53	116447.68
134	92276.11	116447.66
135	92275.7	116447.6
136	92275.3	116447.51
137	92274.91	116447.38
138	92274.53	116447.22
139	92274.16	116447.04
140	92273.81	116446.82
141	92273.47	116446.57
142	92273.16	116446.3
143	92272.88	116446
144	92272.61	116445.68
145	92272.38	116445.34

146	92272.17	116444.98
147	92272	116444.61
148	92271.86	116444.22
149	92271.75	116443.82
150	92271.67	116443.42
151	92270.92	116438.41
152	92270.71	116436.74
153	92268.54	116428.84
154	92249.8	116426.9
155	92208.55	116427.87
156	92182.33	116432.89
157	92182.35	116433.37
158	92182.35	116433.79
159	92182.31	116434.2
160	92182.24	116434.61
161	92182.14	116435.01
162	92182	116435.4
163	92181.84	116435.77
164	92181.64	116436.14
165	92181.41	116436.48
166	92181.15	116436.81
167	92180.87	116437.11
168	92180.57	116437.39
169	92180.24	116437.64
170	92179.89	116437.86
171	92179.53	116438.06
172	92179.15	116438.22
173	92178.76	116438.36
174	92178.39	116438.45
175	92132.91	116448.12
176	92130.92	116453.02
177	92130.75	116453.39
178	92130.55	116453.75
179	92130.32	116454.1
180	92130.06	116454.42
181	92129.78	116454.72
182	92129.47	116454.99
183	92129.14	116455.24
184	92128.79	116455.47
185	92128.43	116455.66
186	92128.05	116455.82
187	92127.65	116455.95
188	92127.25	116456.04
189	92126.84	116456.11
190	92126.43	116456.14
191	92126.02	116456.13
192	92125.61	116456.09
193	92125.2	116456.02
194	92124.8	116455.91
195	92124.41	116455.77
196	92124.03	116455.6

197	92123.67	116455.4
198	92123.33	116455.17
199	92123.01	116454.91
200	92122.71	116454.63
201	92122.43	116454.32
202	92122.18	116453.99
203	92121.96	116453.64
204	92121.77	116453.28
205	92121.61	116452.9
206	92121.48	116452.5
207	92121.38	116452.1
208	92121.32	116451.69
209	92121.29	116451.28
210	92121.3	116450.87
211	92121.33	116450.46
212	92121.41	116450.05
213	92121.51	116449.65
214	92121.65	116449.26
215	92124.63	116441.9
216	92124.8	116441.53
217	92125.01	116441.17
218	92125.24	116440.82
219	92125.49	116440.5
220	92125.78	116440.2
221	92126.09	116439.93
222	92126.42	116439.68
223	92126.76	116439.45
224	92127.13	116439.26
225	92127.51	116439.1
226	92127.9	116438.97
227	92128.23	116438.89
228	92171.77	116429.29
229	92164.07	116391.86
230	92149.78	116394.26
231	92128.31	116398.48
232	92046.27	116413.1
233	92025.09	116417.17
234	92003.87	116420.67
235	91982.99	116424.29
236	91982.58	116424.34
237	91982.16	116424.36
238	91981.75	116424.35
239	91981.34	116424.3
240	91980.93	116424.22
241	91980.54	116424.1
242	91980.15	116423.95
243	91979.78	116423.77
244	91979.42	116423.57
245	91979.09	116423.33
246	91978.77	116423.06
247	91978.47	116422.77

248	91978.21	116422.46
249	91977.96	116422.12
250	91977.75	116421.77
251	91977.57	116421.4
252	91977.41	116421.02
253	91977.29	116420.62
254	91977.2	116420.22
255	91977.15	116419.81
256	91977.13	116419.39
257	91977.15	116418.98
258	91977.19	116418.57
259	91977.28	116418.17
260	91977.39	116417.77
261	91977.54	116417.38
262	91977.72	116417.01
263	91977.93	116416.65
264	91978.17	116416.32
265	91978.43	116416
266	91978.72	116415.71
267	91979.03	116415.44
268	91979.37	116415.19
269	91979.72	116414.98
270	91980.09	116414.8
271	91980.48	116414.64
272	91980.87	116414.52
273	91981.28	116414.44
274	92002.22	116410.8
275	92023.31	116407.33
276	92044.46	116403.27
277	92126.51	116388.64
278	92148.01	116384.42
279	92167.16	116381.21
280	92187.69	116377.62
281	92188.09	116377.56
282	92188.51	116377.54
283	92188.92	116377.56

Сведения о характерных точках границы части (частей) земельного участка

Учетный номер части: 78:31:0151502:17/251

1	92468.14	116401.76
2	92454.26	116402.95
3	92453.85	116402.97
4	92453.44	116402.96
5	92453.03	116402.91
6	92452.85	116402.87
7	92451.34	116402.57
8	92451.14	116402.52
9	92450.94	116402.47
10	92444.44	116400.56
11	92444.08	116400.8
12	92443.72	116401

13	92443.34	116401.16
14	92442.95	116401.3
15	92442.55	116401.41
16	92442.15	116401.48
17	92441.73	116401.51
18	92441.32	116401.52
19	92440.91	116401.49
20	92440.5	116401.42
21	92440.1	116401.32
22	92439.71	116401.19
23	92439.33	116401.03
24	92438.96	116400.83
25	92438.62	116400.61
26	92438.29	116400.36
27	92437.98	116400.08
28	92437.7	116399.78
29	92437.44	116399.46
30	92437.21	116399.11
31	92437.01	116398.75
32	92436.85	116398.37
33	92435.3	116397.87
34	92429.22	116396.09
35	92429.07	116396.04
36	92428.92	116395.99
37	92428.77	116395.93
38	92424.23	116394.11

Сведения о характерных точках границы части (частей) земельного участка

Учетный номер части: 78:31:0151502:17/252

1	93624.24	116265.02
2	93625.69	116260.57
3	93626.15	116260.98
4	93626.65	116260.92
5	93627.06	116260.91
6	93627.48	116260.93
7	93627.89	116260.99
8	93628.29	116261.08
9	93628.68	116261.2
10	93629.07	116261.36
11	93629.43	116261.55
12	93629.78	116261.77
13	93630.12	116262.01
14	93630.43	116262.28
15	93630.71	116262.58
16	93630.98	116262.9
17	93631.21	116263.24
18	93631.42	116263.6
19	93631.59	116263.98
20	93631.73	116264.36
21	93631.85	116264.76
22	93631.92	116265.17

23	93631.97	116265.58
24	93631.98	116265.99
25	93631.95	116266.4
26	93631.9	116266.81
27	93631.8	116267.21
28	93629.45	116275.89
29	93628.85	116278.11
30	93638.45	116280.29
31	93658.47	116277.15
32	93660.23	116286.98
33	93644.32	116289.49
34	93644.1	116289.96
35	93643.89	116290.31
36	93643.66	116290.65
37	93643.39	116290.97
38	93643.1	116291.26
39	93642.79	116291.53
40	93642.46	116291.78
41	93642.1	116291.99
42	93641.73	116292.17
43	93641.35	116292.33
44	93640.95	116292.45
45	93640.55	116292.54
46	93640.14	116292.59
47	93639.73	116292.61
48	93639.31	116292.6
49	93638.9	116292.55
50	93638.5	116292.47
51	93638.1	116292.35
52	93637.72	116292.21
53	93637.34	116292.03
54	93636.99	116291.82
55	93636.65	116291.58
56	93636.33	116291.32
57	93636.04	116291.03
58	93635.77	116290.72
59	93635.43	116290.43
60	93635.25	116290.29
61	93623.97	116289.92
62	93593.48	116288.5
63	93535.61	116298.39
64	93423.88	116320.54
65	93345.03	116346.57
66	93344.81	116346.64
67	93344.59	116346.7
68	93344.37	116346.74
69	93205.25	116372.19
70	93093.39	116397.71
71	93058.39	116405.58
72	92915.96	116432.19
73	92915.55	116432.25

74	92915.14	116432.27
75	92914.73	116432.26
76	92914.31	116432.22
77	92913.91	116432.14
78	92913.51	116432.03
79	92913.12	116431.89
80	92912.75	116431.71
81	92912.39	116431.51
82	92912.05	116431.28
83	92911.73	116431.01
84	92911.43	116430.73
85	92911.16	116430.42
86	92910.91	116430.09
87	92910.69	116429.74
88	92910.5	116429.37
89	92910.35	116428.99
90	92910.22	116428.59
91	92910.13	116428.19
92	92910.07	116427.78
93	92910.04	116427.37
94	92910.05	116426.95
95	92910.1	116426.54
96	92910.17	116426.14
97	92910.28	116425.74
98	92910.43	116425.35
99	92910.6	116424.98
100	92910.8	116424.62
101	92911.04	116424.28
102	92911.3	116423.96
103	92911.59	116423.66
104	92911.9	116423.39
105	92912.23	116423.14
106	92912.58	116422.92
107	92912.95	116422.73
108	92913.33	116422.57
109	92913.72	116422.45
110	92914.12	116422.36
111	93056.41	116395.78
112	93091.17	116387.96
113	93203.14	116362.42
114	93203.35	116362.37
115	93342.23	116336.97
116	93421.04	116310.95
117	93421.23	116310.89
118	93421.43	116310.84
119	93421.63	116310.79
120	93533.73	116288.56
121	93533.86	116288.54
122	93588.75	116279.16
123	93588.88	116278.91
124	93589.1	116278.57

125	93589.35	116278.24
126	93589.62	116277.93
127	93589.92	116277.64
128	93590.24	116277.38
129	93590.59	116277.15
130	93590.95	116276.95
131	93591.32	116276.78
132	93591.71	116276.64
133	93592.11	116276.53
134	93592.52	116276.46
135	93610.35	116273.97
136	93610.76	116273.93
137	93611.17	116273.92
138	93611.58	116273.95
139	93611.99	116274.01
140	93612.25	116274.07
141	93615.4	116274.86
142	93615.31	116274.56
143	93615.23	116274.15
144	93615.19	116273.74
145	93615.18	116273.33
146	93615.2	116272.92
147	93615.26	116272.51
148	93615.35	116272.08
149	93617.78	116263.18
150	93617.83	116262.98

Сведения о характерных точках границы части (частей) земельного участка

Учетный номер части: 78:31:0151502:17/253

1	93375.24	116502.7
2	93375.65	116502.76
3	93376.05	116502.84
4	93376.45	116502.97
5	93376.83	116503.12
6	93377.2	116503.3
7	93377.55	116503.52
8	93377.89	116503.76
9	93378.2	116504.03
10	93378.49	116504.33
11	93378.63	116504.49
12	93381.18	116507.57
13	93381.43	116507.9
14	93381.65	116508.25
15	93381.85	116508.61
16	93382.01	116508.99
17	93382.14	116509.39
18	93382.23	116509.79
19	93382.3	116510.2
20	93382.33	116510.61
21	93382.32	116511.02
22	93382.28	116511.43

23	93382.21	116511.84
24	93382.11	116512.24
25	93381.97	116512.63
26	93381.8	116513.01
27	93381.6	116513.37
28	93381.37	116513.71
29	93381.11	116514.03
30	93380.83	116514.33
31	93380.52	116514.61
32	93380.19	116514.86
33	93379.84	116515.08
34	93379.48	116515.28
35	93379.1	116515.44
36	93378.7	116515.57
37	93378.3	116515.66
38	93377.89	116515.73
39	93377.14	116518.37
40	93375.06	116526.3
41	93380.34	116528.32
42	93380.71	116528.48
43	93381.08	116528.68
44	93381.43	116528.9
45	93381.76	116529.15
46	93382.06	116529.43
47	93382.34	116529.73
48	93382.6	116530.06
49	93382.83	116530.4
50	93383.03	116530.76
51	93383.2	116531.14
52	93383.33	116531.53
53	93383.44	116531.93
54	93383.51	116532.34
55	93383.54	116532.75
56	93383.55	116533.16
57	93383.52	116533.57
58	93383.45	116533.98
59	93383.35	116534.38
60	93383.22	116534.78
61	93383.06	116535.15
62	93382.86	116535.52
63	93382.64	116535.87
64	93382.39	116536.2
65	93382.11	116536.5
66	93381.81	116536.78
67	93381.48	116537.04
68	93381.14	116537.27
69	93380.78	116537.47
70	93380.4	116537.64
71	93380.01	116537.77
72	93379.61	116537.88
73	93379.2	116537.95

74	93378.79	116537.98
75	93378.38	116537.99
76	93377.97	116537.96
77	93377.56	116537.89
78	93377.16	116537.79
79	93376.76	116537.66
80	93372.38	116535.99
81	93369.21	116547.07
82	93369.08	116547.46
83	93368.91	116547.84
84	93368.72	116548.21
85	93368.5	116548.55
86	93368.25	116548.88
87	93367.97	116549.19
88	93367.67	116549.47
89	93367.35	116549.73
90	93367	116549.96
91	93366.64	116550.16
92	93366.26	116550.33
93	93365.87	116550.47
94	93365.48	116550.57
95	93365.07	116550.65
96	93364.66	116550.68
97	93364.24	116550.69
98	93363.83	116550.66
99	93363.42	116550.59
100	93363.02	116550.5
101	93362.63	116550.37
102	93362.25	116550.2
103	93361.88	116550.01
104	93361.54	116549.79
105	93361.21	116549.54
106	93360.9	116549.26
107	93360.62	116548.96
108	93360.36	116548.64
109	93360.13	116548.29
110	93359.93	116547.93
111	93359.76	116547.55
112	93359.62	116547.16
113	93359.52	116546.77
114	93359.44	116546.36
115	93359.41	116545.95
116	93359.4	116545.53
117	93359.43	116545.12
118	93359.5	116544.71
119	93359.59	116544.31
120	93363.27	116531.49
121	93361.82	116530.51
122	93361.48	116530.26
123	93361.17	116529.99
124	93360.88	116529.69

125	93360.62	116529.38
126	93360.39	116529.04
127	93360.18	116528.68
128	93360	116528.3
129	93359.86	116527.92
130	93359.75	116527.52
131	93359.67	116527.11
132	93359.62	116526.7
133	93359.61	116526.29
134	93359.63	116525.88
135	93359.69	116525.47
136	93359.78	116525.07
137	93359.9	116524.67
138	93360.06	116524.29
139	93360.25	116523.92
140	93360.46	116523.57
141	93360.71	116523.23
142	93360.98	116522.92
143	93361.28	116522.63
144	93361.59	116522.37
145	93361.93	116522.14
146	93362.29	116521.93
147	93362.67	116521.75
148	93363.05	116521.61
149	93363.45	116521.5
150	93363.86	116521.42
151	93364.27	116521.37
152	93364.68	116521.36
153	93365.09	116521.38
154	93365.5	116521.44
155	93365.97	116521.55
156	93369.94	116506.41
157	93370.07	116506.01
158	93370.22	116505.63
159	93370.4	116505.26
160	93370.62	116504.91
161	93370.86	116504.57
162	93371.13	116504.26
163	93371.43	116503.97
164	93371.74	116503.71
165	93372.08	116503.47
166	93372.44	116503.26
167	93372.81	116503.08
168	93373.2	116502.94
169	93373.6	116502.82
170	93374	116502.74
171	93374.41	116502.69
172	93374.82	116502.68

Сведения о характерных точках границы части (частей) земельного участка
Учетный номер части: 78:31:0151502:17/254

1	93499.78	116437.72
2	93501.29	116429.31
3	93501.35	116429
4	93501.95	116425.63
5	93502.04	116425.23
6	93502.17	116424.83
7	93502.32	116424.45
8	93502.51	116424.08
9	93502.72	116423.73
10	93502.97	116423.4
11	93503.24	116423.09
12	93503.53	116422.8
13	93503.85	116422.53
14	93504.19	116422.3
15	93504.55	116422.09
16	93504.92	116421.91
17	93505.31	116421.77
18	93505.71	116421.66
19	93506.11	116421.58
20	93506.52	116421.53
21	93506.94	116421.52
22	93507.35	116421.54
23	93507.76	116421.6
24	93508.16	116421.69
25	93508.56	116421.81
26	93508.94	116421.96
27	93509.31	116422.15
28	93509.66	116422.37
29	93509.99	116422.61
30	93510.31	116422.88
31	93510.59	116423.18
32	93510.86	116423.5
33	93511.19	116423.99
34	93510.28	116423.44
35	93506.18	116430.03
36	93506.29	116430.6
37	93507.41	116431.33
38	93506.6	116432.68
39	93509.95	116434.71
40	93506.12	116440.91
41	93506.25	116441.5

Сведения о характерных точках границы части (частей) земельного участка

Учетный номер части: 78:31:0151502:17/255

1	93070.67	116546.64
2	93071.09	116546.25
3	93071.41	116546
4	93071.76	116545.77
5	93072.13	116545.58
6	93072.51	116545.41
7	93072.9	116545.28

8	93073.3	116545.18
9	93073.71	116545.12
10	93074.12	116545.08
11	93074.53	116545.09
12	93074.94	116545.12
13	93075.35	116545.19
14	93075.75	116545.29
15	93076.46	116545.57

Сведения о характерных точках границы части (частей) земельного участка
Учетный номер части: 78:31:0151502:17/256

1	92922.95	116573.87
2	92923.38	116573.42
3	92923.68	116573.13
4	92924	116572.87
5	92924.34	116572.63
6	92924.7	116572.43
7	92925.08	116572.25
8	92925.46	116572.11
9	92925.86	116572
10	92926.27	116571.92
11	92926.68	116571.88
12	92927.09	116571.87
13	92927.51	116571.9
14	92927.91	116571.95
15	92928.32	116572.05
16	92928.71	116572.17
17	92929.09	116572.33
18	92929.63	116572.64

Сведения о характерных точках границы части (частей) земельного участка
Учетный номер части: 78:31:0151502:17/257

1	93540.68	116433.85
2	93541.07	116433.66
3	93541.46	116433.52
4	93541.86	116433.4
5	93542.26	116433.32
6	93542.67	116433.27
7	93543.09	116433.26
8	93543.5	116433.28
9	93543.91	116433.34
10	93544.31	116433.42
11	93544.71	116433.55
12	93545.09	116433.7
13	93545.46	116433.88
14	93545.81	116434.1
15	93546.15	116434.34
16	93546.46	116434.61
17	93546.75	116434.91
18	93547.01	116435.23
19	93547.25	116435.56

20	93547.46	116435.92
21	93547.64	116436.29
22	93547.8	116436.74
23	93546.48	116435.97
24	93546.21	116436.22
25	93543.24	116434.95

Сведения о характерных точках границы части (частей) земельного участка

Учетный номер части: 78:31:0151502:17/258

1	93602.25	116261.63
2	93602.81	116267.07
3	93602.21	116267.82
4	93601	116268.04
5	93600.55	116268.68
6	93598.04	116269.07
7	93597.1	116269.96
8	93595.87	116270.46
9	93594.35	116270.43
10	93593.08	116269.84
11	93590.61	116270.25
12	93589.6	116271.14
13	93588.29	116271.62
14	93586.86	116271.57
15	93585.61	116271.01
16	93583.14	116271.37
17	93582.44	116270.89
18	93581.26	116271.05
19	93580.48	116270.46
20	93580.42	116269.57
21	93596.36	116268.57
22	93596.04	116264.14
23	93595.88	116262

Сведения о характерных точках границы части (частей) земельного участка

Учетный номер части: 78:31:0151502:17/259

1	93615.12	116264.16
2	93615.52	116264.93
3	93615.24	116265.73
4	93614.53	116266.05
5	93612.87	116265.53
6	93612.52	116264.78
7	93612.8	116263.99
8	93613.46	116263.64

Сведения о характерных точках границы части (частей) земельного участка

Учетный номер части: 78:31:0151502:17/260

1	93618.16	116265.19
2	93618.55	116265.96
3	93618.27	116266.76
4	93617.57	116267.08
5	93615.91	116266.57

6	93615.55	116265.82
7	93615.83	116265.02
8	93616.5	116264.67

Сведения о характерных точках границы части (частей) земельного участка

Учетный номер части: 78:31:0151502:17/261

1	93629.02	116267.17
2	93628.32	116269.34
3	93627.45	116269.78
4	93626.43	116269.43
5	93626.27	116269.86
6	93625.31	116269.53
7	93625.46	116269.09
8	93624.46	116268.74
9	93624.02	116267.89
10	93624.69	116265.66

Сведения о характерных точках границы части (частей) земельного участка

Учетный номер части: 78:31:0151502:17/262

1	93638.23	116277.39
2	93638.98	116281.98
3	93636.75	116282.41
4	93635.95	116281.83
5	93635.76	116280.79
6	93635.22	116280.89
7	93635.02	116279.84
8	93635.56	116279.74
9	93635.38	116278.76
10	93635.95	116277.86

Сведения о характерных точках границы части (частей) земельного участка

Учетный номер части: 78:31:0151502:17/263

1	93611.04	116280.23
2	93611.73	116284.02
3	93610.76	116285.34
4	93607.26	116285.95
5	93606.38	116285.31
6	93606.31	116284.85
7	93583.59	116288.9
8	93583.21	116286.68
9	93583.88	116286.55
10	93583.74	116285.9
11	93585.79	116285.52
12	93585.67	116284.85
13	93586.52	116283.63
14	93588.72	116283.19
15	93595.77	116281.95
16	93596.05	116281.71
17	93596.44	116281.63
18	93596.85	116281.75
19	93607	116279.91

20	93607.35	116279.59
21	93607.77	116279.51
22	93608.23	116279.69
23	93609.83	116279.4

Сведения о характерных точках границы части (частей) земельного участка
Учетный номер части: 78:31:0151502:17/264

1	93642.68	116351.61
2	93643.48	116356.74
3	93640.63	116360.65
4	93635.69	116361.75
5	93631.54	116358.71
6	93630.68	116353.85
7	93633.62	116349.62
8	93638.49	116348.73

Сведения о характерных точках границы части (частей) земельного участка
Учетный номер части: 78:31:0151502:17/265

1	93642.54	116376.48
2	93643.01	116377.69
3	93644.04	116378.27
4	93643.09	116380.15
5	93621.65	116369.86
6	93622.67	116367.71
7	93623.27	116368.04
8	93624.36	116367.7
9	93628.9	116369.85
10	93629.19	116370.8
11	93630.34	116371.39
12	93631.44	116371.12
13	93635.67	116373.17
14	93636.06	116374.21
15	93637.15	116374.72
16	93638	116374.43

Сведения о характерных точках границы части (частей) земельного участка
Учетный номер части: 78:31:0151502:17/266

1	93618.94	116362.04
2	93619.84	116368.93
3	93588.45	116374.59
4	93588.26	116373.59
5	93587.22	116367.84
6	93588.03	116366.7
7	93590.63	116366.26
8	93591.91	116367.03

Сведения о характерных точках границы части (частей) земельного участка
Учетный номер части: 78:31:0151502:17/267

1	93587.22	116367.84
2	93588.26	116373.59
3	93575.15	116375.97

4	93575.14	116376.39
5	93574.83	116376.54
6	93572.32	116374.87
7	93571.76	116371.82
8	93574.07	116368.71
9	93576.18	116368.31
10	93577.16	116368.66
11	93580.93	116367.98
12	93581.61	116367.34
13	93583.77	116366.99
14	93584.77	116367.53
15	93586.59	116367.27
16	93586.7	116367.93

Сведения о характерных точках границы части (частей) земельного участка
Учетный номер части: 78:31:0151502:17/268

1	93581.28	116378.94
2	93573.84	116395.12
3	93570.66	116401.4
4	93570.27	116401.26
5	93568.46	116400.44
6	93567.12	116388.34
7	93568.89	116380.04
8	93572.25	116378.33

Сведения о характерных точках границы части (частей) земельного участка
Учетный номер части: 78:31:0151502:17/269

1	93557.57	116423.26
2	93547.82	116436.75
3	93546.48	116435.97
4	93531.11	116429.21
5	93524.06	116424.81
6	93526.29	116421.75
7	93527.86	116422.09
8	93535.56	116420.81
9	93538.21	116422.78
10	93546.42	116429.76
11	93550.49	116424.06

Сведения о характерных точках границы части (частей) земельного участка
Учетный номер части: 78:31:0151502:17/270

1	93561.58	116371.83
2	93561.74	116372.66
3	93562.46	116373.2
4	93563.07	116376.47
5	93561.39	116379.03
6	93535.81	116383.8
7	93533.15	116381.9
8	93532.57	116378.69
9	93533.2	116377.7
10	93533.04	116376.73

11	93534.46	116375.32
12	93559.7	116370.82

Сведения о характерных точках границы части (частей) земельного участка
Учетный номер части: 78:31:0151502:17/271

1	93512.67	116380.74
2	93512.84	116381.6
3	93513.42	116381.96
4	93514.02	116385.3
5	93512.3	116388.02
6	93487.04	116392.61
7	93484.33	116390.86
8	93483.75	116387.4
9	93484.25	116386.65
10	93484.19	116386.26
11	93485.2	116384.26
12	93511.01	116379.61

Сведения о характерных точках границы части (частей) земельного участка
Учетный номер части: 78:31:0151502:17/272

1	93511.6	116367.39
2	93512.32	116371.47
3	93481.38	116377.02
4	93480.65	116372.94

Сведения о характерных точках границы части (частей) земельного участка
Учетный номер части: 78:31:0151502:17/273

1	93560.21	116358.43
2	93561.11	116362.68
3	93530.28	116368.16
4	93529.53	116364.13

Сведения о характерных точках границы части (частей) земельного участка
Учетный номер части: 78:31:0151502:17/274

1	93592.33	116352.81
2	93593.04	116357.04
3	93569.38	116361
4	93568.67	116356.79

Сведения о характерных точках границы части (частей) земельного участка
Учетный номер части: 78:31:0151502:17/275

1	93614.69	116348.71
2	93615.37	116352.77
3	93605.65	116354.47
4	93604.94	116350.42

Сведения о характерных точках границы части (частей) земельного участка
Учетный номер части: 78:31:0151502:17/276

1	93615.12	116264.16
2	93615.52	116264.93
3	93615.24	116265.73

4	93614.53	116266.05
5	93612.87	116265.53
6	93612.52	116264.78
7	93612.8	116263.99
8	93613.46	116263.64
1	93618.16	116265.19
2	93618.55	116265.96
3	93618.27	116266.76
4	93617.57	116267.08
5	93615.91	116266.57
6	93615.55	116265.82
7	93615.83	116265.02
8	93616.5	116264.67
1	93658.88	116279.45
2	93659.65	116283.75
3	93640.5	116287.34
4	93640.56	116287.63
5	93613.25	116291.95
6	93613.06	116290.88
7	93601.25	116292.96
8	93601.08	116291.96
9	93599.16	116286.12
10	93606.31	116284.85
11	93606.38	116285.31
12	93607.26	116285.95
13	93610.76	116285.34
14	93611.73	116284.02
15	93611.65	116282.74
16	93612.39	116283.35
17	93613.42	116283.23
18	93614.07	116282.38
19	93613.75	116280.26
20	93613.01	116279.7
21	93611.97	116279.82
22	93611.33	116280.62
23	93611.04	116280.23
24	93609.83	116279.4
25	93608.23	116279.69
26	93607.77	116279.51
27	93607.35	116279.59
28	93607	116279.91
29	93596.85	116281.75
30	93596.44	116281.63
31	93596.05	116281.71
32	93595.77	116281.95
33	93586.52	116283.63
34	93585.67	116284.85
35	93585.79	116285.52
36	93583.74	116285.9
37	93583.88	116286.56
38	93583.21	116286.68

39	93583.15	116286.34
40	93579.44	116287.1
41	93565.85	116288.89
42	93564.1	116278.49
43	93562.56	116266.11
44	93564.02	116265.87
45	93564.8	116270.21
46	93565.55	116270.74
47	93567.65	116270.37
48	93568.89	116270.68
49	93570.15	116270.6
50	93571.25	116270.19
51	93572.17	116269.5
52	93574.21	116269.15
53	93574.76	116268.42
54	93576.43	116268.5
55	93577.06	116272.3
56	93580.3	116271.76
57	93580.48	116270.46
58	93581.26	116271.05
59	93582.44	116270.89
60	93583.14	116271.37
61	93585.61	116271.01
62	93586.86	116271.57
63	93588.29	116271.62
64	93589.6	116271.14
65	93590.61	116270.25
66	93593.08	116269.84
67	93594.35	116270.43
68	93595.87	116270.46
69	93597.1	116269.96
70	93598.04	116269.07
71	93600.55	116268.68
72	93601	116268.04
73	93602.21	116267.82
74	93602.81	116267.07
75	93602.25	116261.63
76	93611.83	116261.07
77	93624.78	116265.26
78	93624.02	116267.89
79	93624.46	116268.74
80	93625.46	116269.09
81	93625.31	116269.53
82	93626.27	116269.86
83	93626.43	116269.43
84	93627.45	116269.78
85	93628.32	116269.34
86	93629.02	116267.17
87	93629.71	116267.39
88	93629.53	116267.98
89	93631.03	116268.46

90	93632.17	116269.85
91	93626.82	116275.08
92	93627.86	116276.28
93	93636.56	116274.94
94	93637.06	116277.63
95	93635.95	116277.86
96	93635.38	116278.76
97	93635.56	116279.74
98	93635.02	116279.84
99	93635.22	116280.89
100	93635.76	116280.79
101	93635.95	116281.83
102	93636.75	116282.41
103	93638.98	116281.98
104	93639.5	116281.87
105	93639.71	116283.02

Сведения о характерных точках границы части (частей) земельного участка

Учетный номер части: 78:31:0151502:17/277

1	93642.68	116351.61
2	93643.48	116356.74
3	93640.63	116360.65
4	93635.69	116361.75
5	93631.54	116358.71
6	93630.68	116353.85
7	93633.62	116349.62
8	93638.49	116348.73
1	93561.58	116371.83
2	93561.74	116372.66
3	93562.46	116373.2
4	93563.07	116376.47
5	93561.39	116379.03
6	93535.81	116383.8
7	93533.15	116381.9
8	93532.57	116378.69
9	93533.2	116377.7
10	93533.04	116376.73
11	93534.46	116375.32
12	93559.7	116370.82
1	93512.67	116380.74
2	93512.84	116381.6
3	93513.42	116381.96
4	93514.02	116385.3
5	93512.3	116388.02
6	93487.04	116392.61
7	93484.33	116390.86
8	93483.75	116387.4
9	93484.25	116386.65
10	93484.19	116386.26
11	93485.2	116384.26
12	93511.01	116379.61

1	93511.6	116367.39
2	93512.32	116371.47
3	93481.38	116377.02
4	93480.65	116372.94
1	93560.21	116358.43
2	93561.11	116362.68
3	93530.28	116368.16
4	93529.53	116364.13
1	93592.33	116352.81
2	93593.04	116357.04
3	93569.38	116361
4	93568.67	116356.79
1	93614.69	116348.71
2	93615.37	116352.77
3	93605.65	116354.47
4	93604.94	116350.42
1	93668.79	116334.23
2	93669.57	116338.57
3	93643.82	116343.28
4	93646.52	116357.22
5	93643.52	116361.78
6	93644.94	116370.59
7	93658	116380.19
8	93654.76	116384.04
9	93647.81	116379.72
10	93644.93	116378.83
11	93644.04	116380.6
12	93643.09	116380.15
13	93644.04	116378.27
14	93643.01	116377.69
15	93642.54	116376.48
16	93638	116374.43
17	93637.15	116374.72
18	93636.06	116374.21
19	93635.67	116373.17
20	93631.44	116371.12
21	93630.34	116371.39
22	93629.19	116370.8
23	93628.9	116369.85
24	93624.36	116367.7
25	93623.27	116368.04
26	93622.67	116367.71
27	93621.65	116369.86
28	93619.84	116368.93
29	93618.94	116362.04
30	93591.91	116367.03
31	93590.63	116366.26
32	93588.03	116366.7
33	93587.22	116367.84
34	93586.7	116367.93
35	93586.59	116367.27

36	93584.77	116367.53
37	93583.77	116366.99
38	93581.61	116367.34
39	93580.93	116367.98
40	93577.16	116368.66
41	93576.18	116368.31
42	93574.07	116368.71
43	93571.76	116371.82
44	93572.32	116374.87
45	93574.83	116376.54
46	93568.65	116379.66
47	93568.89	116380.04
48	93567.12	116388.34
49	93568.46	116400.44
50	93570.27	116401.26
51	93560.58	116420.33
52	93559.64	116421.49
53	93557.57	116423.26
54	93550.49	116424.06
55	93546.42	116429.76
56	93538.21	116422.78
57	93535.56	116420.81
58	93527.86	116422.09
59	93526.29	116421.75
60	93524.06	116424.81
61	93519.57	116422.01
62	93519.27	116420.49
63	93537.26	116417.25
64	93537.73	116419.21
65	93541.88	116419.42
66	93550.22	116417.68
67	93549.7	116415.02
68	93560.76	116413.03
69	93559.61	116406.64
70	93561.21	116406.36
71	93558.3	116390.68
72	93561.37	116390.11
73	93560.51	116385.45
74	93532.81	116390.45
75	93531.73	116384.85
76	93518.24	116387.44
77	93519.28	116392.89
78	93502.38	116395.92
79	93501.66	116392.1
80	93488.84	116394.52
81	93487.01	116394.53
82	93481.04	116395.56
83	93476.25	116368.81
84	93500.21	116364.62
85	93500.57	116366.42
86	93505.54	116365.55

87	93505.17	116363.76
88	93513	116362.39
89	93513.07	116362.84
90	93517.93	116361.96
91	93517.86	116361.54
92	93527.94	116359.78
93	93528.24	116361.5
94	93532.32	116360.79
95	93532.24	116360.35
96	93556.93	116355.71
97	93557.09	116356.46
98	93561.68	116355.55
99	93561.28	116353.63
100	93615.93	116343.52
101	93616.17	116344.83
102	93623.51	116343.48
103	93645.49	116338.55

Сведения о характерных точках границы части (частей) земельного участка
Учетный номер части: 78:31:0151502:17/278

1	93573.92	116264.02
2	93574.76	116268.42
3	93574.21	116269.15
4	93572.17	116269.5
5	93571.25	116270.19
6	93570.15	116270.6
7	93568.89	116270.68
8	93567.65	116270.37
9	93565.59	116270.72
10	93564.8	116270.21
11	93564.02	116265.87

Сведения о характерных точках границы части (частей) земельного участка
Учетный номер части: 78:31:0151502:17/279

1	93666.62	116368.59
2	93667.03	116366.41
3	93665.33	116369.63
4	93664.47	116370.85
5	93664.67	116371.22

Сведения о характерных точках границы части (частей) земельного участка
Учетный номер части: 78:31:0151502:17/280

1	92157.78	116349.52
2	92158.08	116349.7
3	92159.53	116350.3
4	92163.45	116351.56
5	92164.98	116351.92
6	92166.54	116352.05
7	92168.11	116351.92
8	92169.63	116351.56
9	92171.08	116350.96

10	92172.18	116350.28
11	92166.96	116350.04

Сведения о характерных точках границы части (частей) земельного участка
Учетный номер части: 78:31:0151502:17/281

1	93518.62	116254.48
2	93518.99	116254.03
3	93518.55	116254.11
1	93503.09	116256.82
2	93501.72	116255.59
3	93500.17	116257.49
4	93498.81	116256.38
5	93499.24	116259.92
6	93501.52	116259.47
7	93501.62	116258.66

Сведения о характерных точках границы части (частей) земельного участка
Учетный номер части: 78:31:0151502:17/282

1	91903.26	116380.87
2	91893.11	116382.74
3	91875.29	116386.25
4	91873.66	116430.45
5	91883.08	116547.35
6	91885.13	116547.37
7	91885.59	116563.41
8	91883.4	116563.51
9	91884.62	116601.85
10	91888.93	116644.97
11	91891.04	116644.55
12	91891.81	116644.69
13	91892.55	116644.97
14	91893.23	116645.37
15	91893.83	116645.9
16	91894.32	116646.52
17	91894.7	116647.21
18	91894.95	116647.97
19	91916.35	116646.94
20	91927.39	116644.94
21	91918.52	116544.89
22	91903.32	116387.53

Сведения о характерных точках границы части (частей) земельного участка
Учетный номер части: 78:31:0151502:17/283

1	91903.26	116380.87
2	91893.11	116382.74
3	91875.29	116386.25
4	91873.66	116430.45
5	91883.08	116547.35
6	91885.13	116547.37
7	91885.59	116563.41
8	91883.4	116563.51

9	91884.62	116601.85
10	91888.93	116644.97
11	91891.04	116644.55
12	91891.81	116644.69
13	91892.55	116644.97
14	91893.23	116645.37
15	91893.83	116645.9
16	91894.32	116646.52
17	91894.7	116647.21
18	91894.95	116647.97
19	91916.35	116646.94
20	91927.39	116644.94
21	91918.52	116544.89
22	91903.32	116387.53

Сведения о характерных точках границы части (частей) земельного участка
Учетный номер части: 78:31:0151502:17/284

1	91916.35	116646.94
2	91894.95	116647.97
3	91894.7	116647.21
4	91894.32	116646.52
5	91893.83	116645.9
6	91893.23	116645.37
7	91892.55	116644.97
8	91891.81	116644.69
9	91891.04	116644.55
10	91888.93	116644.97
11	91884.62	116601.85
12	91883.4	116563.51
13	91885.59	116563.41
14	91885.13	116547.37
15	91883.08	116547.35
16	91873.66	116430.45
17	91875.29	116386.25
18	91893.11	116382.74
19	91903.26	116380.87
20	91903.32	116387.53
21	91918.52	116544.89
22	91927.39	116644.94
1	91916.35	116646.94

Сведения о характерных точках границы части (частей) земельного участка
Учетный номер части: 78:31:0151502:17/285

1	91927.39	116644.94
2	91916.35	116646.94
3	91894.95	116647.97
4	91894.7	116647.21
5	91894.32	116646.52
6	91893.83	116645.9
7	91893.23	116645.37
8	91892.55	116644.97

9	91891.81	116644.69
10	91891.04	116644.55
11	91888.93	116644.97
12	91884.62	116601.85
13	91883.4	116563.51
14	91885.59	116563.41
15	91885.13	116547.37
16	91883.08	116547.35
17	91873.66	116430.45
18	91875.29	116386.25
19	91893.11	116382.74
20	91903.26	116380.87
21	91903.32	116387.53
22	91918.52	116544.89
1	91927.39	116644.94

Сведения о характерных точках границы части (частей) земельного участка

Учетный номер части: 78:31:0151502:17/286

1	92319.13	116478.16
2	92318.29	116485.96
3	92317.53	116488.47
4	92314.67	116495.61
5	92313.36	116497.72
6	92308.37	116503.96
7	92306.53	116505.7
8	92300.05	116510.33
9	92297.81	116511.23
10	92290.34	116513.92
11	92287.91	116514.33
12	92280	116514.68
13	92277.55	116514.43
14	92269.84	116512.51
15	92267.59	116511.59
16	92260.69	116507.61
17	92250.68	116500.03
18	92250.1	116498.98
19	92248.08	116495.07
20	92246.46	116491.3
21	92245.15	116486.03
22	92244.71	116480.52
23	92245.39	116474.46
24	92246.74	116468.53
25	92248.76	116463.41
26	92250.38	116460.9
27	92251.7	116458.77
28	92256.4	116452.71
29	92258.18	116451
30	92266.15	116445.8
31	92265.96	116444.54
32	92284.52	116441.13
33	92285.67	116440.71

34	92286.86	116442.15
35	92295.44	116444.1
36	92304.45	116449.02
37	92306.46	116450.57
38	92313.2	116458.42
39	92316.78	116465.46
40	92317.55	116467.69
1	92319.13	116478.16

Сведения о характерных точках границы части (частей) земельного участка

Учетный номер части: 78:31:0151502:17/287

1	92126.25	116347.72
2	92124.78	116350.9
3	92119.78	116371.16
4	92117.53	116377.55
5	92116.36	116381.18
6	92114.05	116387.43
7	92112.04	116392.98
8	92107.49	116398.13
9	92107.12	116402.67
10	92105.22	116407.77
11	92101.23	116425.7
12	92099.38	116431.64
13	92098.29	116435.29
14	92092.9	116448.53
15	92091.07	116455.64
16	92089.03	116461
17	92085.35	116476.51
18	92083.63	116484.97
19	92081.25	116490.43
20	92079.36	116502.82
21	92077.46	116509.29
22	92074.76	116512.85
23	92073.17	116515
24	92071.21	116517.89
25	92068.27	116523.26
26	92063.01	116536.55
27	92059.32	116545.77
28	92058.53	116547.52
29	92055.35	116552.37
30	92055.35	116557.98
31	92052.73	116574.75
32	92050.89	116586.03
33	92049.74	116591.16
34	92048.74	116594.63
35	92048.04	116600.13
36	92045.89	116609.85
37	92045.59	116611.78
38	92044.9	116619.14
39	92044.02	116627.94
40	92042	116628.07

41	92042.91	116618.95
42	92043.61	116611.53
43	92043.92	116609.48
44	92046.07	116599.78
45	92046.78	116594.22
46	92047.8	116590.67
47	92048.92	116585.65
48	92050.75	116574.43
49	92053.35	116557.82
50	92053.35	116551.77
51	92056.77	116546.55
52	92057.48	116544.99
53	92061.16	116535.81
54	92066.46	116522.41
55	92069.5	116516.84
56	92071.54	116513.84
57	92073.16	116511.65
58	92075.65	116508.37
59	92077.4	116502.39
60	92079.32	116489.87
61	92081.72	116484.37
62	92083.39	116476.08
63	92087.11	116460.41
64	92089.17	116455.03
65	92090.99	116447.91
66	92096.4	116434.62
67	92097.47	116431.06
68	92099.3	116425.19
69	92103.29	116407.2
70	92105.15	116402.23
71	92105.56	116397.31
72	92110.29	116391.94
73	92112.17	116386.74
74	92114.47	116380.52
75	92115.63	116376.91
76	92117.86	116370.59
77	92122.88	116350.23
78	92124.11	116347.59
1	92126.25	116347.72

Приложение 6

**Копии Выписок из Единого государственного реестра
недвижимости об объекте недвижимости**

Выписка из Единого государственного реестра недвижимости об объекте недвижимости

Сведения о характеристиках объекта недвижимости

На основании запроса от 04.04.2022 г., поступившего на рассмотрение 04.04.2022 г., сообщаем, что согласно записям Единого государственного реестра недвижимости:

Земельный участок			
(вид объекта недвижимости)			
Лист № ___ Раздела 1	Всего листов раздела 1 : ___	Всего разделов: ___	Всего листов выписки: ___
04.04.2022 № 99/2022/459146061			
Кадастровый номер:		78:31:0000000:7	

Номер кадастрового квартала:	78:31:0151502
Дата присвоения кадастрового номера:	19.09.2008
Ранее присвоенный государственный учетный номер:	Кадастровый номер: 78:31:031:7
Адрес:	г.Санкт-Петербург, Лиговский проспект, участок 1, (южнее пересечения с переулком Ульяны Громовой)
Площадь:	3561 +/- 21кв. м
Кадастровая стоимость, руб.:	5618455.71
Кадастровые номера расположенных в пределах земельного участка объектов недвижимости:	78:31:0000000:3082
Кадастровые номера объектов недвижимости, из которых образован объект недвижимости:	78:1044:1016, 78:1495:1003, 78:31:0001044:1020, 78:31:0001130:1021, 78:31:0001495:1006, 78:31:0001495:1007, 78:31:0151502:1019, 78:31:0151502:1020, 78:31:0151502:1023, 78:31:1044:1018
Кадастровые номера образованных объектов недвижимости:	данные отсутствуют
Сведения о включении объекта недвижимости в состав предприятия как имущественного комплекса:	

Государственный регистратор		ФГИС ЕГРН
полное наименование должности	подпись	инициалы, фамилия

М.П.

Выписка из Единого государственного реестра недвижимости об объекте недвижимости
Сведения о характеристиках объекта недвижимости

Земельный участок			
(вид объекта недвижимости)			
Лист № __ Раздела 1	Всего листов раздела 1 : __	Всего разделов: __	Всего листов выписки: __
04.04.2022 № 99/2022/459146061			
Кадастровый номер:		78:31:0000000:7	

Категория земель:	Земли населённых пунктов
Виды разрешенного использования:	Железнодорожный транспорт
Сведения о кадастровом инженере:	Алешина Юлия Сергеевна №78-14-867
Сведения о лесах, водных объектах и об иных природных объектах, расположенных в пределах земельного участка:	данные отсутствуют
Сведения о том, что земельный участок полностью или частично расположен в границах зоны с особыми условиями использования территории или территории объекта культурного наследия	данные отсутствуют
Сведения о том, что земельный участок расположен в границах особой экономической зоны, территории опережающего социально-экономического развития, зоны территориального развития в Российской Федерации, игровой зоны:	данные отсутствуют
Сведения о том, что земельный участок расположен в границах особо охраняемой природной территории, охотничьих угодий, лесничеств, лесопарков:	данные отсутствуют
Сведения о результатах проведения государственного земельного надзора:	данные отсутствуют
Сведения о расположении земельного участка в границах территории, в отношении которой утвержден проект межевания территории:	данные отсутствуют

Государственный регистратор		ФГИС ЕГРН
полное наименование должности	подпись	инициалы, фамилия

М.П.

Выписка из Единого государственного реестра недвижимости об объекте недвижимости
Сведения о характеристиках объекта недвижимости

Земельный участок			
(вид объекта недвижимости)			
Лист № __ Раздела 1	Всего листов раздела 1 : __	Всего разделов: __	Всего листов выписки: __
04.04.2022 № 99/2022/459146061			
Кадастровый номер:		78:31:0000000:7	

Условный номер земельного участка:	данные отсутствуют
Сведения о принятии акта и (или) заключении договора, предусматривающих предоставление в соответствии с земельным законодательством исполнительным органом государственной власти или органом местного самоуправления находящегося в государственной или муниципальной собственности земельного участка для строительства наемного дома социального использования или наемного дома коммерческого использования:	данные отсутствуют
Сведения о том, что земельный участок или земельные участки образованы на основании решения об изъятии земельного участка и (или) расположенного на нем объекта недвижимости для государственных или муниципальных нужд:	данные отсутствуют
Сведения о том, что земельный участок образован из земель или земельного участка, государственная собственность на которые не разграничена:	данные отсутствуют
Сведения о наличии земельного спора о местоположении границ земельных участков:	данные отсутствуют
Статус записи об объекте недвижимости:	Сведения об объекте недвижимости имеют статус "актуальные"
Особые отметки:	Сведения о видах разрешенного использования имеют статус «Актуальные незасвидетельствованные». Право (ограничение права, обременение объекта недвижимости) зарегистрировано на данный объект недвижимости с видами разрешенного использования отсутствует. Сведения необходимые для заполнения раздела 3.1 отсутствуют.
Получатель выписки:	Кононович Екатерина Юрьевна

Государственный регистратор		ФГИС ЕГРН
полное наименование должности	подпись	инициалы, фамилия

М.П.

Выписка из Единого государственного реестра недвижимости об объекте недвижимости
Сведения о зарегистрированных правах

Земельный участок	
(вид объекта недвижимости)	
Лист № ___ Раздела 2	Всего листов раздела 2 : ___
Всего разделов: ___	Всего листов выписки: ___
04.04.2022 № 99/2022/459146061	
Кадастровый номер:	78:31:0000000:7
1.	Правообладатель (правообладатели):
1.1.	Санкт-Петербург
2.	Вид, номер и дата государственной регистрации права:
2.1.	Собственность, № 78-78-42/012/2012-474 от 13.05.2013
3.	Ограничение прав и обременение объекта недвижимости:
3.1.1.	вид:
	Аренда (в том числе, субаренда)
	дата государственной регистрации:
	03.05.2018
	номер государственной регистрации:
	78:31:0000000:7-78/042/2018-2
	срок, на который установлено ограничение прав и обременение объекта недвижимости:
	с 03.05.2018 по 28.02.2023
	лицо, в пользу которого установлено ограничение прав и обременение объекта недвижимости:
	Открытое акционерное общество "Российские железные дороги", ИНН: 7708503727
	основание государственной регистрации:
	'Договор аренды земельного участка' №20/ЗК-26933 от 26.02.2018
4.	Договоры участия в долевом строительстве:
	не зарегистрировано
5.	Заявленные в судебном порядке права требования:
	данные отсутствуют
6.	Сведения о возражении в отношении зарегистрированного права:
	данные отсутствуют
7.	Сведения о наличии решения об изъятии объекта недвижимости для государственных и муниципальных нужд:
	данные отсутствуют
8.	Сведения о невозможности государственной регистрации без личного участия правообладателя или его законного представителя:
9.	Правопритязания и сведения о наличии поступивших, но не рассмотренных заявлений о проведении государственной регистрации права (перехода, прекращения права), ограничения права или обременения объекта недвижимости, сделки в отношении объекта недвижимости:
	данные отсутствуют
10.	Сведения об осуществлении государственной регистрации сделки, права, ограничения права без необходимого в силу закона согласия третьего лица, органа:
	данные отсутствуют
11.	Сведения о невозможности государственной регистрации перехода, прекращения, ограничения права на земельный участок из земель сельскохозяйственного назначения:

Государственный регистратор		ФГИС ЕГРН
полное наименование должности	подпись	инициалы, фамилия

Выписка из Единого государственного реестра недвижимости об объекте недвижимости
512
Описание местоположения земельного участка

Земельный участок			
(вид объекта недвижимости)			
Лист № ___ Раздела 3	Всего листов раздела 3 : ___	Всего разделов: ___	Всего листов выписки: ___
04.04.2022 № 99/2022/459146061			
Кадастровый номер:		78:31:0000000:7	

План (чертеж, схема) земельного участка			
			
Масштаб 1: данные отсутствуют	Условные обозначения:		

Государственный регистратор		ФГИС ЕГРН
полное наименование должности	подпись	инициалы, фамилия

М.П.

Выписка из Единого государственного реестра недвижимости об объекте недвижимости
Описание местоположения земельного участка

Земельный участок			
(вид объекта недвижимости)			
Лист № __ Раздела 3.2	Всего листов раздела 3.2 : __	Всего разделов: __	Всего листов выписки: __
04.04.2022 № 99/2022/459146061			
Кадастровый номер:		78:31:0000000:7	

Сведения о характерных точках границы земельного участка				
Система координат: МСК-05				
Зона №				
Номер точки	Координаты		Описание закрепления на местности	Средняя квадратическая погрешность определения координат характерных точек границ земельного участка, м
	X	Y		
1	2	3	4	5
1	93632.11	116240.91	данные отсутствуют	данные отсутствуют
2	93642.11	116244.15	данные отсутствуют	данные отсутствуют
3	93662.15	116250.55	данные отсутствуют	данные отсутствуют
4	93668.12	116252.91	данные отсутствуют	данные отсутствуют
5	93675.11	116256.03	данные отсутствуют	данные отсутствуют
6	93679.7	116258.24	данные отсутствуют	данные отсутствуют
7	93684.81	116260.97	данные отсутствуют	данные отсутствуют
8	93685.7	116261.49	данные отсутствуют	данные отсутствуют
9	93686.55	116262.07	данные отсутствуют	данные отсутствуют
10	93687.36	116262.68	данные отсутствуют	данные отсутствуют
11	93688.16	116263.35	данные отсутствуют	данные отсутствуют
12	93688.9	116264.06	данные отсутствуют	данные отсутствуют
13	93689.61	116264.81	данные отсутствуют	данные отсутствуют
14	93690.41	116265.61	данные отсутствуют	данные отсутствуют
15	93691.15	116266.47	данные отсутствуют	данные отсутствуют

Государственный регистратор		ФГИС ЕГРН
полное наименование должности	подпись	инициалы, фамилия

М.П.

Выписка из Единого государственного реестра недвижимости об объекте недвижимости
514
Описание местоположения земельного участка

Земельный участок			
(вид объекта недвижимости)			
Лист № __ Раздела 3.2	Всего листов раздела 3.2 : __	Всего разделов: __	Всего листов выписки: __
04.04.2022 № 99/2022/459146061			
Кадастровый номер:		78:31:0000000:7	

Сведения о характерных точках границы земельного участка				
Система координат: МСК-05				
Зона №				
Номер точки	Координаты		Описание закрепления на местности	Средняя квадратическая погрешность определения координат характерных точек границ земельного участка, м
	X	Y		
1	2	3	4	5
16	93691.82	116267.36	данные отсутствуют	данные отсутствуют
17	93692.45	116268.32	данные отсутствуют	данные отсутствуют
18	93693	116269.31	данные отсутствуют	данные отсутствуют
19	93693.48	116270.34	данные отсутствуют	данные отсутствуют
20	93693.73	116270.82	данные отсутствуют	данные отсутствуют
21	93694.22	116272.64	данные отсутствуют	данные отсутствуют
22	93694.55	116274.63	данные отсутствуют	данные отсутствуют
23	93694.64	116275.09	данные отсутствуют	данные отсутствуют
24	93695.51	116279.91	данные отсутствуют	данные отсутствуют
25	93695.64	116280.43	данные отсутствуют	данные отсутствуют
26	93696.02	116282.32	данные отсутствуют	данные отсутствуют
27	93699	116298.64	данные отсутствуют	данные отсутствуют
28	93699.57	116301.56	данные отсутствуют	данные отсутствуют
29	93699.66	116302.11	данные отсутствуют	данные отсутствуют
30	93701.18	116310.6	данные отсутствуют	данные отсутствуют

Государственный регистратор		ФГИС ЕГРН
полное наименование должности	подпись	инициалы, фамилия

М.П.

Выписка из Единого государственного реестра недвижимости об объекте недвижимости
Описание местоположения земельного участка

Земельный участок			
(вид объекта недвижимости)			
Лист № __ Раздела 3.2	Всего листов раздела 3.2 : __	Всего разделов: __	Всего листов выписки: __
04.04.2022 № 99/2022/459146061			
Кадастровый номер:		78:31:000000:7	

Сведения о характерных точках границы земельного участка				
Система координат: МСК-05				
Зона №				
Номер точки	Координаты		Описание закрепления на местности	Средняя квадратическая погрешность определения координат характерных точек границ земельного участка, м
	X	Y		
1	2	3	4	5
31	93701.31	116311.1	данные отсутствуют	данные отсутствуют
32	93702.84	116319.64	данные отсутствуют	данные отсутствуют
33	93702.93	116320.16	данные отсутствуют	данные отсутствуют
34	93703.02	116321.26	данные отсутствуют	данные отсутствуют
35	93703	116322.37	данные отсутствуют	данные отсутствуют
36	93702.73	116324.12	данные отсутствуют	данные отсутствуют
37	93702.26	116325.6	данные отсутствуют	данные отсутствуют
38	93701.79	116326.61	данные отсутствуют	данные отсутствуют
39	93701.23	116327.56	данные отсутствуют	данные отсутствуют
40	93700.57	116328.45	данные отсутствуют	данные отсутствуют
41	93697.19	116333.02	данные отсутствуют	данные отсутствуют
42	93690.96	116341.34	данные отсутствуют	данные отсутствуют
43	93686.91	116346.61	данные отсутствуют	данные отсутствуют
44	93684.7	116349.47	данные отсутствуют	данные отсутствуют
45	93666.96	116372.97	данные отсутствуют	данные отсутствуют

Государственный регистратор		ФГИС ЕГРН
полное наименование должности	подпись	инициалы, фамилия

М.П.

Выписка из Единого государственного реестра недвижимости об объекте недвижимости
Описание местоположения земельного участка

Земельный участок			
(вид объекта недвижимости)			
Лист № __ Раздела 3.2	Всего листов раздела 3.2 : __	Всего разделов: __	Всего листов выписки: __
04.04.2022 № 99/2022/459146061			
Кадастровый номер:		78:31:0000000:7	

Сведения о характерных точках границы земельного участка				
Система координат: МСК-05				
Зона №				
Номер точки	Координаты		Описание закрепления на местности	Средняя квадратическая погрешность определения координат характерных точек границ земельного участка, м
	X	Y		
1	2	3	4	5
46	93659.99	116382.16	данные отсутствуют	данные отсутствуют
47	93656.54	116386.71	данные отсутствуют	данные отсутствуют
48	93653.68	116385.33	данные отсутствуют	данные отсутствуют
49	93658.09	116380.09	данные отсутствуют	данные отсутствуют
50	93666.62	116368.59	данные отсутствуют	данные отсутствуют
51	93669.29	116354.42	данные отсутствуют	данные отсутствуют
52	93667.37	116342.87	данные отсутствуют	данные отсутствуют
53	93670.25	116342.38	данные отсутствуют	данные отсутствуют
54	93666.19	116319.57	данные отсутствуют	данные отсутствуют
55	93672.68	116318.4	данные отсутствуют	данные отсутствуют
56	93668.74	116297.28	данные отсутствуют	данные отсутствуют
57	93662.27	116298.35	данные отсутствуют	данные отсутствуют
58	93658.05	116274.8	данные отсутствуют	данные отсутствуют
59	93657.69	116273.67	данные отсутствуют	данные отсутствуют
60	93656.71	116273.08	данные отсутствуют	данные отсутствуют

Государственный регистратор		ФГИС ЕГРН
полное наименование должности	подпись	инициалы, фамилия

М.П.

Выписка из Единого государственного реестра недвижимости об объекте недвижимости
Описание местоположения земельного участка

Земельный участок			
(вид объекта недвижимости)			
Лист № __ Раздела 3.2	Всего листов раздела 3.2 : __	Всего разделов: __	Всего листов выписки: __
04.04.2022 № 99/2022/459146061			
Кадастровый номер:		78:31:0000000:7	

Сведения о характерных точках границы земельного участка				
Система координат: МСК-05				
Зона №				
Номер точки	Координаты		Описание закрепления на местности	Средняя квадратическая погрешность определения координат характерных точек границ земельного участка, м
	X	Y		
1	2	3	4	5
61	93655.53	116273.33	данные отсутствуют	данные отсутствуют
62	93652.74	116264.64	данные отсутствуют	данные отсутствуют
63	93652.12	116263.94	данные отсутствуют	данные отсутствуют
64	93643.64	116254.86	данные отсутствуют	данные отсутствуют
65	93642.97	116254.2	данные отсутствуют	данные отсутствуют
66	93629.26	116249.58	данные отсутствуют	данные отсутствуют

Государственный регистратор		ФГИС ЕГРН
полное наименование должности	подпись	инициалы, фамилия

М.П.

Выписка из Единого государственного реестра недвижимости об объекте недвижимости
Сведения о частях земельного участка

Земельный участок			
(вид объекта недвижимости)			
Лист № __ Раздела 4	Всего листов раздела 4 : __	Всего разделов: __	Всего листов выписки: __
04.04.2022 № 99/2022/459146061			
Кадастровый номер:		78:31:0000000:7	

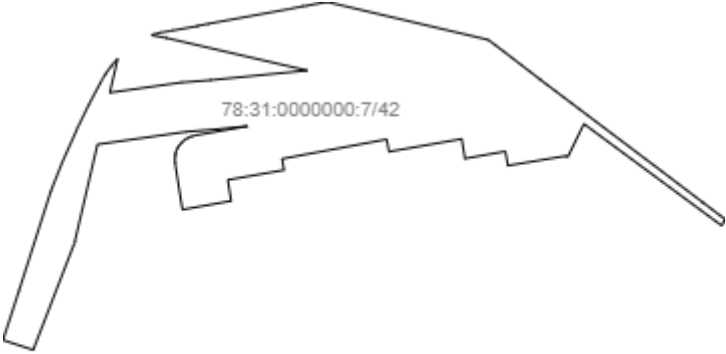
План (чертеж, схема) части земельного участка	Учетный номер части: 78:31:0000000:7/41
	
Масштаб 1: данные отсутствуют	Условные обозначения:

Государственный регистратор		ФГИС ЕГРН
полное наименование должности	подпись	инициалы, фамилия

М.П.

Выписка из Единого государственного реестра недвижимости об объекте недвижимости
Сведения о частях земельного участка

Земельный участок			
(вид объекта недвижимости)			
Лист № __ Раздела 4	Всего листов раздела 4 : __	Всего разделов: __	Всего листов выписки: __
04.04.2022 № 99/2022/459146061			
Кадастровый номер:		78:31:0000000:7	

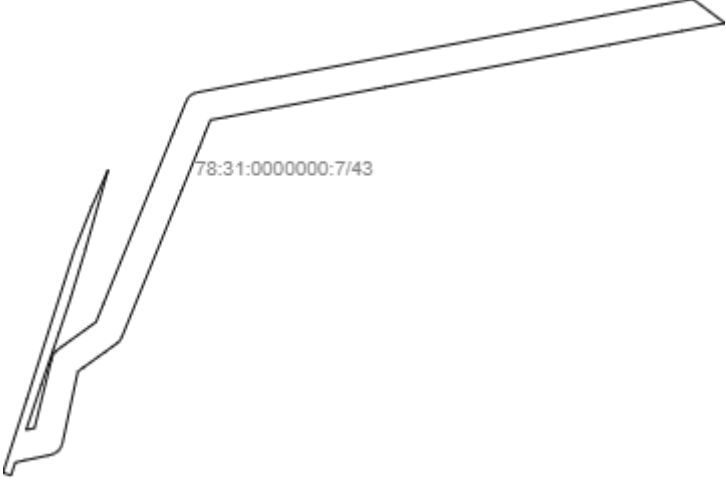
План (чертеж, схема) части земельного участка	Учетный номер части: 78:31:0000000:7/42
	
Масштаб 1: данные отсутствуют	Условные обозначения:

Государственный регистратор		ФГИС ЕГРН
полное наименование должности	подпись	инициалы, фамилия

М.П.

Выписка из Единого государственного реестра недвижимости об объекте недвижимости
Сведения о частях земельного участка

Земельный участок			
(вид объекта недвижимости)			
Лист № __ Раздела 4	Всего листов раздела 4 : __	Всего разделов: __	Всего листов выписки: __
04.04.2022 № 99/2022/459146061			
Кадастровый номер:		78:31:0000000:7	

План (чертеж, схема) части земельного участка	Учетный номер части: 78:31:0000000:7/43
	
Масштаб 1: данные отсутствуют	Условные обозначения:

Государственный регистратор		ФГИС ЕГРН
полное наименование должности	подпись	инициалы, фамилия

М.П.

Выписка из Единого государственного реестра недвижимости об объекте недвижимости
Сведения о частях земельного участка

Земельный участок			
(вид объекта недвижимости)			
Лист № __ Раздела 4	Всего листов раздела 4 : __	Всего разделов: __	Всего листов выписки: __
04.04.2022 № 99/2022/459146061			
Кадастровый номер:		78:31:0000000:7	

План (чертеж, схема) части земельного участка	Учетный номер части: 78:31:0000000:7/44
	
Масштаб 1: данные отсутствуют	Условные обозначения:

Государственный регистратор		ФГИС ЕГРН
полное наименование должности	подпись	инициалы, фамилия

М.П.

Выписка из Единого государственного реестра недвижимости об объекте недвижимости
Сведения о частях ⁵²² земельного участка

Земельный участок			
(вид объекта недвижимости)			
Лист № __ Раздела 4	Всего листов раздела 4 : __	Всего разделов: __	Всего листов выписки: __
04.04.2022 № 99/2022/459146061			
Кадастровый номер:		78:31:0000000:7	

План (чертеж, схема) части земельного участка	Учетный номер части: 78:31:0000000:7/45
	
Масштаб 1: данные отсутствуют	Условные обозначения:

Государственный регистратор		ФГИС ЕГРН
полное наименование должности	подпись	инициалы, фамилия

М.П.

Выписка из Единого государственного реестра недвижимости об объекте недвижимости
Сведения о частях земельного участка

Земельный участок			
(вид объекта недвижимости)			
Лист № __ Раздела 4	Всего листов раздела 4 : __	Всего разделов: __	Всего листов выписки: __
04.04.2022 № 99/2022/459146061			
Кадастровый номер:		78:31:0000000:7	

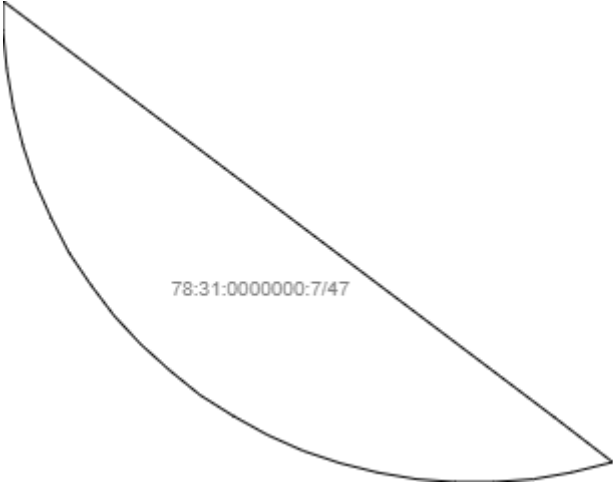
План (чертеж, схема) части земельного участка	Учетный номер части: 78:31:0000000:7/46
	
Масштаб 1: данные отсутствуют	Условные обозначения:

Государственный регистратор		ФГИС ЕГРН
полное наименование должности	подпись	инициалы, фамилия

М.П.

Выписка из Единого государственного реестра недвижимости об объекте недвижимости
Сведения о частях ⁵²⁴ земельного участка

Земельный участок			
(вид объекта недвижимости)			
Лист № __ Раздела 4	Всего листов раздела 4 : __	Всего разделов: __	Всего листов выписки: __
04.04.2022 № 99/2022/459146061			
Кадастровый номер:		78:31:0000000:7	

План (чертеж, схема) части земельного участка	Учетный номер части: 78:31:0000000:7/47
 <p>78:31:0000000:7/47</p>	
Масштаб 1: данные отсутствуют	Условные обозначения:

Государственный регистратор		ФГИС ЕГРН
полное наименование должности	подпись	инициалы, фамилия

М.П.

Выписка из Единого государственного реестра недвижимости об объекте недвижимости
Сведения о частях земельного участка

Земельный участок			
(вид объекта недвижимости)			
Лист № __ Раздела 4	Всего листов раздела 4 : __	Всего разделов: __	Всего листов выписки: __
04.04.2022 № 99/2022/459146061			
Кадастровый номер:		78:31:0000000:7	

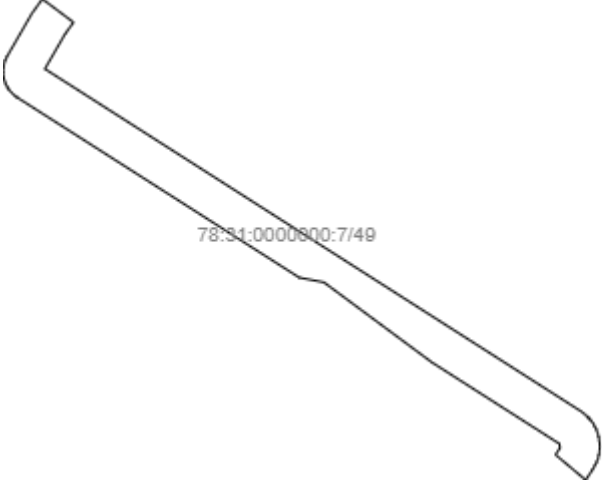
План (чертеж, схема) части земельного участка	Учетный номер части: 78:31:0000000:7/48
	
Масштаб 1: данные отсутствуют	Условные обозначения:

Государственный регистратор		ФГИС ЕГРН
полное наименование должности	подпись	инициалы, фамилия

М.П.

Выписка из Единого государственного реестра недвижимости об объекте недвижимости
Сведения о частях земельного участка

Земельный участок			
(вид объекта недвижимости)			
Лист № __ Раздела 4	Всего листов раздела 4 : __	Всего разделов: __	Всего листов выписки: __
04.04.2022 № 99/2022/459146061			
Кадастровый номер:		78:31:0000000:7	

План (чертеж, схема) части земельного участка	Учетный номер части: 78:31:0000000:7/49
	
Масштаб 1: данные отсутствуют	Условные обозначения:

Государственный регистратор		ФГИС ЕГРН
полное наименование должности	подпись	инициалы, фамилия

М.П.

Выписка из Единого государственного реестра недвижимости об объекте недвижимости
Сведения о частях ⁵²⁷ земельного участка

Земельный участок			
(вид объекта недвижимости)			
Лист № __ Раздела 4	Всего листов раздела 4 : __	Всего разделов: __	Всего листов выписки: __
04.04.2022 № 99/2022/459146061			
Кадастровый номер:		78:31:0000000:7	

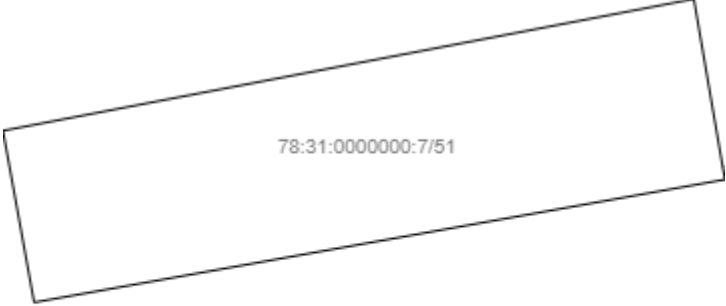
План (чертеж, схема) части земельного участка		Учетный номер части: 78:31:0000000:7/50	
			
Масштаб 1: данные отсутствуют	Условные обозначения:		

Государственный регистратор		ФГИС ЕГРН
полное наименование должности	подпись	инициалы, фамилия

М.П.

Выписка из Единого государственного реестра недвижимости об объекте недвижимости
Сведения о частях ⁵²⁸ земельного участка

Земельный участок			
(вид объекта недвижимости)			
Лист № __ Раздела 4	Всего листов раздела 4 : __	Всего разделов: __	Всего листов выписки: __
04.04.2022 № 99/2022/459146061			
Кадастровый номер:		78:31:0000000:7	

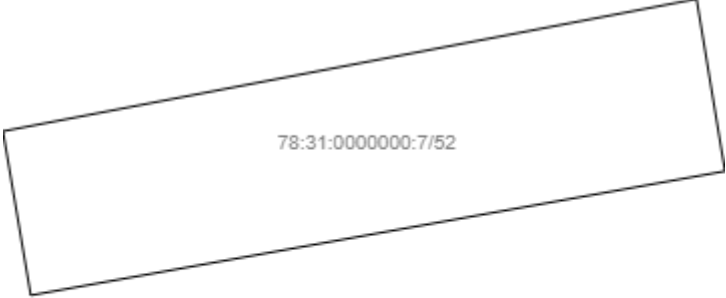
План (чертеж, схема) части земельного участка	Учетный номер части: 78:31:0000000:7/51
	
Масштаб 1: данные отсутствуют	Условные обозначения:

Государственный регистратор		ФГИС ЕГРН
полное наименование должности	подпись	инициалы, фамилия

М.П.

Выписка из Единого государственного реестра недвижимости об объекте недвижимости
Сведения о частях земельного участка

Земельный участок			
(вид объекта недвижимости)			
Лист № __ Раздела 4	Всего листов раздела 4 : __	Всего разделов: __	Всего листов выписки: __
04.04.2022 № 99/2022/459146061			
Кадастровый номер:		78:31:0000000:7	

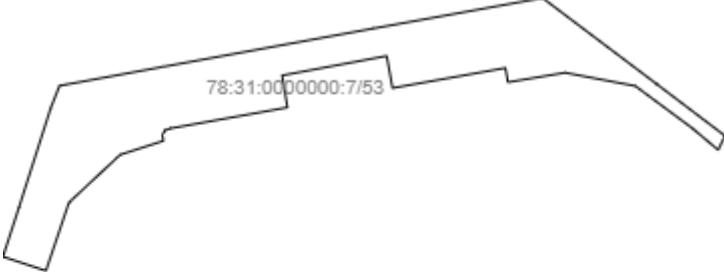
План (чертеж, схема) части земельного участка	Учетный номер части: 78:31:0000000:7/52
	
Масштаб 1: данные отсутствуют	Условные обозначения:

Государственный регистратор		ФГИС ЕГРН
полное наименование должности	подпись	инициалы, фамилия

М.П.

Выписка из Единого государственного реестра недвижимости об объекте недвижимости
Сведения о частях земельного участка

Земельный участок			
(вид объекта недвижимости)			
Лист № __ Раздела 4	Всего листов раздела 4 : __	Всего разделов: __	Всего листов выписки: __
04.04.2022 № 99/2022/459146061			
Кадастровый номер:		78:31:000000:7	

План (чертеж, схема) части земельного участка	Учетный номер части: 78:31:000000:7/53
	
Масштаб 1: данные отсутствуют	Условные обозначения:

Государственный регистратор		ФГИС ЕГРН
полное наименование должности	подпись	инициалы, фамилия

М.П.

Выписка из Единого государственного реестра недвижимости об объекте недвижимости
Сведения о частях ⁵³¹ земельного участка

Земельный участок			
(вид объекта недвижимости)			
Лист № __ Раздела 4	Всего листов раздела 4 : __	Всего разделов: __	Всего листов выписки: __
04.04.2022 № 99/2022/459146061			
Кадастровый номер:		78:31:0000000:7	

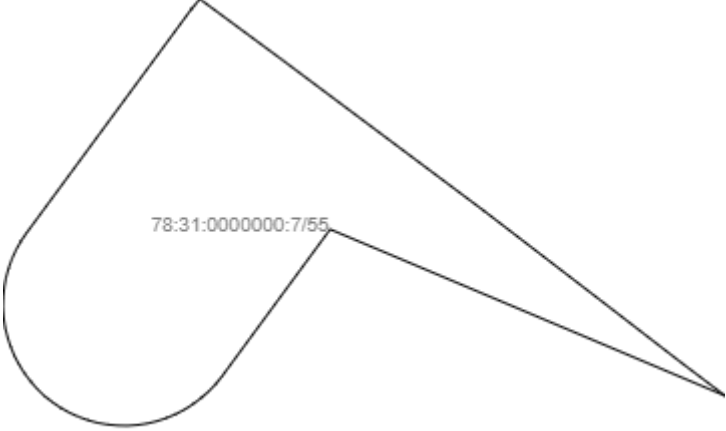
План (чертеж, схема) части земельного участка	Учетный номер части: 78:31:0000000:7/54
	
Масштаб 1: данные отсутствуют	Условные обозначения:

Государственный регистратор		ФГИС ЕГРН
полное наименование должности	подпись	инициалы, фамилия

М.П.

Выписка из Единого государственного реестра недвижимости об объекте недвижимости
Сведения о частях ⁵³² земельного участка

Земельный участок			
(вид объекта недвижимости)			
Лист № __ Раздела 4	Всего листов раздела 4 : __	Всего разделов: __	Всего листов выписки: __
04.04.2022 № 99/2022/459146061			
Кадастровый номер:		78:31:0000000:7	

План (чертеж, схема) части земельного участка	Учетный номер части: 78:31:0000000:7/55
	
Масштаб 1: данные отсутствуют	Условные обозначения:

Государственный регистратор		ФГИС ЕГРН
полное наименование должности	подпись	инициалы, фамилия

М.П.

Выписка из Единого государственного реестра недвижимости об объекте недвижимости
Сведения о частях земельного участка

Земельный участок			
(вид объекта недвижимости)			
Лист № __ Раздела 4	Всего листов раздела 4 : __	Всего разделов: __	Всего листов выписки: __
04.04.2022 № 99/2022/459146061			
Кадастровый номер:		78:31:0000000:7	

План (чертеж, схема) части земельного участка		Учетный номер части: 78:31:0000000:7/56	
			
Масштаб 1: данные отсутствуют	Условные обозначения:		

Государственный регистратор		ФГИС ЕГРН
полное наименование должности	подпись	инициалы, фамилия

М.П.

Выписка из Единого государственного реестра недвижимости об объекте недвижимости
Сведения о частях ⁵³⁴ земельного участка

Земельный участок			
(вид объекта недвижимости)			
Лист № __ Раздела 4.1	Всего листов раздела 4.1 : __	Всего разделов: __	Всего листов выписки: __
04.04.2022 № 99/2022/459146061			
Кадастровый номер:		78:31:0000000:7	

Учетный номер части	Площадь (м ²)	Содержание ограничения в использовании или ограничения права на объект недвижимости или обременения объекта недвижимости
1	2	3
41	3303	Иные ограничения (обременения) прав, Временные. Дата истечения срока действия временного характера - 14.07.2022
42	2582	Иные ограничения (обременения) прав, Временные. Дата истечения срока действия временного характера - 14.07.2022
43	549	Иные ограничения (обременения) прав, Временные. Дата истечения срока действия временного характера - 14.07.2022
44	4	Иные ограничения (обременения) прав, Временные. Дата истечения срока действия временного характера - 14.07.2022
45	420	Иные ограничения (обременения) прав, Временные. Дата истечения срока действия временного характера - 14.07.2022
46	3561	Иные ограничения (обременения) прав, Временные. Дата истечения срока действия временного характера - 14.07.2022
47	12	Иные ограничения (обременения) прав, Временные. Дата истечения срока действия временного характера - 14.07.2022
48	26	Иные ограничения (обременения) прав, Временные. Дата истечения срока действия временного характера - 14.07.2022

Государственный регистратор		ФГИС ЕГРН
полное наименование должности	подпись	инициалы, фамилия

М.П.

Выписка из Единого государственного реестра недвижимости об объекте недвижимости
Сведения о частях земельного участка

Земельный участок			
(вид объекта недвижимости)			
Лист № ___ Раздела 4.1	Всего листов раздела 4.1 : ___	Всего разделов: ___	Всего листов выписки: ___
04.04.2022 № 99/2022/459146061			
Кадастровый номер:		78:31:0000000:7	

Учетный номер части	Площадь (м ²)	Содержание ограничения в использовании или ограничения права на объект недвижимости или обременения объекта недвижимости
1	2	3
49	77	Иные ограничения (обременения) прав, Временные. Дата истечения срока действия временного характера - 14.07.2022
50	545	Иные ограничения (обременения) прав, Временные. Дата истечения срока действия временного характера - 14.07.2022
51	135	Иные ограничения (обременения) прав, Временные. Дата истечения срока действия временного характера - 14.07.2022
52	124	Иные ограничения (обременения) прав, Временные. Дата истечения срока действия временного характера - 14.07.2022
53	1697	Иные ограничения (обременения) прав, Временные. Дата истечения срока действия временного характера - 14.07.2022
54	374	Ограничения прав на земельный участок, предусмотренные статьями 56, 56.1 Земельного кодекса Российской Федерации, карта(план) № -, срок действия: 25.01.2021
55	197	Иные ограничения (обременения) прав, Временные. Дата истечения срока действия временного характера - 14.07.2022
56	374	Ограничения прав на земельный участок, предусмотренные статьями 56, 56.1 Земельного кодекса Российской Федерации, «О порядке установления охранных зон объектов электросетевого хозяйства и особых условий использования земельных участков, расположенных в границах таких зон» № 160 от 24.02.2009, срок действия: 02.06.2021

Государственный регистратор		ФГИС ЕГРН
полное наименование должности	подпись	инициалы, фамилия

М.П.

Выписка из Единого государственного реестра недвижимости об объекте недвижимости
Сведения о частях земельного участка

Земельный участок				
(вид объекта недвижимости)				
Лист № ___ Раздела 4.2		Всего листов раздела 4.2 : ___		Всего разделов: ___
Всего листов выписки: ___				
04.04.2022 № 99/2022/459146061				
Кадастровый номер:			78:31:0000000:7	
Сведения о характерных точках границы части (частей) земельного участка				
Учетный номер части: 41				
Система координат: МСК-05				
Зона №				
Номер точки	Координаты, м		Описание закрепления на местности	Средняя квадратическая погрешность определения координат характерных точек границы части земельного участка, м
	X	Y		
1	2	3	4	5
1	93632.11	116240.91	данные отсутствуют	данные отсутствуют
1	93632.11	116240.91	данные отсутствуют	данные отсутствуют
1	93632.11	116240.91	данные отсутствуют	данные отсутствуют
1	93632.11	116240.91	данные отсутствуют	данные отсутствуют
1	93632.11	116240.91	данные отсутствуют	данные отсутствуют
2	93642.11	116244.15	данные отсутствуют	данные отсутствуют
2	93642.11	116244.15	данные отсутствуют	данные отсутствуют
2	93642.11	116244.15	данные отсутствуют	данные отсутствуют
2	93642.11	116244.15	данные отсутствуют	данные отсутствуют
2	93642.11	116244.15	данные отсутствуют	данные отсутствуют
3	93662.15	116250.55	данные отсутствуют	данные отсутствуют
3	93662.15	116250.55	данные отсутствуют	данные отсутствуют
3	93662.15	116250.55	данные отсутствуют	данные отсутствуют
3	93662.15	116250.55	данные отсутствуют	данные отсутствуют
3	93662.15	116250.55	данные отсутствуют	данные отсутствуют
3	93662.15	116250.55	данные отсутствуют	данные отсутствуют
Государственный регистратор			ФГИС ЕГРН	
полное наименование должности			подпись	
			инициалы, фамилия	

М.П.

Сведения о частях ⁵³⁷ земельного участка

Земельный участок			
(вид объекта недвижимости)			
Лист № ___ Раздела 4.2	Всего листов раздела 4.2 : ___	Всего разделов: ___	Всего листов выписки: ___
04.04.2022 № 99/2022/459146061			
Кадастровый номер:		78:31:0000000:7	

Номер точки	Координаты, м		Описание закрепления на местности	Средняя квадратическая погрешность определения координат характерных точек границы части земельного участка, м
	X	Y		
1	2	3	4	5
3	93662.15	116250.55	данные отсутствуют	данные отсутствуют
4	93668.12	116252.91	данные отсутствуют	данные отсутствуют
4	93668.12	116252.91	данные отсутствуют	данные отсутствуют
4	93668.12	116252.91	данные отсутствуют	данные отсутствуют
4	93668.12	116252.91	данные отсутствуют	данные отсутствуют
5	93675.11	116256.03	данные отсутствуют	данные отсутствуют
5	93675.11	116256.03	данные отсутствуют	данные отсутствуют
5	93675.11	116256.03	данные отсутствуют	данные отсутствуют
5	93675.11	116256.03	данные отсутствуют	данные отсутствуют
6	93679.7	116258.24	данные отсутствуют	данные отсутствуют
6	93679.7	116258.24	данные отсутствуют	данные отсутствуют
6	93679.7	116258.24	данные отсутствуют	данные отсутствуют
6	93679.7	116258.24	данные отсутствуют	данные отсутствуют
7	93684.81	116260.97	данные отсутствуют	данные отсутствуют
7	93684.81	116260.97	данные отсутствуют	данные отсутствуют
7	93684.81	116260.97	данные отсутствуют	данные отсутствуют
8	93685.7	116261.49	данные отсутствуют	данные отсутствуют

Государственный регистратор		ФГИС ЕГРН
полное наименование должности	подпись	инициалы, фамилия

М.П.

Сведения о частях ⁵³⁸ земельного участка

Земельный участок			
(вид объекта недвижимости)			
Лист № ___ Раздела 4.2	Всего листов раздела 4.2 : ___	Всего разделов: ___	Всего листов выписки: ___
04.04.2022 № 99/2022/459146061			
Кадастровый номер:		78:31:0000000:7	

Номер точки	Координаты, м		Описание закрепления на местности	Средняя квадратическая погрешность определения координат характерных точек границы части земельного участка, м
	X	Y		
1	2	3	4	5
8	93685.7	116261.49	данные отсутствуют	данные отсутствуют
8	93685.7	116261.49	данные отсутствуют	данные отсутствуют
9	93686.55	116262.07	данные отсутствуют	данные отсутствуют
9	93686.55	116262.07	данные отсутствуют	данные отсутствуют
9	93686.55	116262.07	данные отсутствуют	данные отсутствуют
10	93687.36	116262.68	данные отсутствуют	данные отсутствуют
10	93687.36	116262.68	данные отсутствуют	данные отсутствуют
10	93687.36	116262.68	данные отсутствуют	данные отсутствуют
11	93688.16	116263.35	данные отсутствуют	данные отсутствуют
11	93688.16	116263.35	данные отсутствуют	данные отсутствуют
11	93688.16	116263.35	данные отсутствуют	данные отсутствуют
12	93688.9	116264.06	данные отсутствуют	данные отсутствуют
12	93688.9	116264.06	данные отсутствуют	данные отсутствуют
12	93688.9	116264.06	данные отсутствуют	данные отсутствуют
13	93689.61	116264.81	данные отсутствуют	данные отсутствуют
13	93689.61	116264.81	данные отсутствуют	данные отсутствуют
14	93690.41	116265.61	данные отсутствуют	данные отсутствуют

Государственный регистратор		ФГИС ЕГРН
полное наименование должности	подпись	инициалы, фамилия

М.П.

Выписка из Единого государственного реестра недвижимости об объекте недвижимости
Сведения о частях земельного участка

Земельный участок			
(вид объекта недвижимости)			
Лист № <u> </u> Раздела 4.2	Всего листов раздела 4.2 : <u> </u>	Всего разделов: <u> </u>	Всего листов выписки: <u> </u>
04.04.2022 № 99/2022/459146061			
Кадастровый номер:		78:31:0000000:7	

Номер точки	Координаты, м		Описание закрепления на местности	Средняя квадратическая погрешность определения координат характерных точек границы части земельного участка, м
	X	Y		
1	2	3	4	5
14	93690.41	116265.61	данные отсутствуют	данные отсутствуют
15	93691.15	116266.47	данные отсутствуют	данные отсутствуют
15	93691.15	116266.47	данные отсутствуют	данные отсутствуют
16	93691.82	116267.36	данные отсутствуют	данные отсутствуют
16	93691.82	116267.36	данные отсутствуют	данные отсутствуют
17	93692.45	116268.32	данные отсутствуют	данные отсутствуют
17	93692.45	116268.32	данные отсутствуют	данные отсутствуют
18	93693	116269.31	данные отсутствуют	данные отсутствуют
18	93693	116269.31	данные отсутствуют	данные отсутствуют
19	93693.48	116270.34	данные отсутствуют	данные отсутствуют
19	93693.48	116270.34	данные отсутствуют	данные отсутствуют
20	93693.73	116270.82	данные отсутствуют	данные отсутствуют
20	93693.73	116270.82	данные отсутствуют	данные отсутствуют
21	93694.22	116272.64	данные отсутствуют	данные отсутствуют
21	93694.22	116272.64	данные отсутствуют	данные отсутствуют
21	93694.22	116272.64	данные отсутствуют	данные отсутствуют
22	93694.55	116274.63	данные отсутствуют	данные отсутствуют

Государственный регистратор		ФГИС ЕГРН
полное наименование должности	подпись	инициалы, фамилия

М.П.

Выписка из Единого государственного реестра недвижимости об объекте недвижимости
Сведения о частях земельного участка

Земельный участок			
(вид объекта недвижимости)			
Лист № ___ Раздела 4.2	Всего листов раздела 4.2 : ___	Всего разделов: ___	Всего листов выписки: ___
04.04.2022 № 99/2022/459146061			
Кадастровый номер:		78:31:0000000:7	

Номер точки	Координаты, м		Описание закрепления на местности	Средняя квадратическая погрешность определения координат характерных точек границы части земельного участка, м
	X	Y		
1	2	3	4	5
22	93694.55	116274.63	данные отсутствуют	данные отсутствуют
22	93694.55	116274.63	данные отсутствуют	данные отсутствуют
23	93694.64	116275.09	данные отсутствуют	данные отсутствуют
23	93694.64	116275.09	данные отсутствуют	данные отсутствуют
23	93694.64	116275.09	данные отсутствуют	данные отсутствуют
24	93695.51	116279.91	данные отсутствуют	данные отсутствуют
24	93695.51	116279.91	данные отсутствуют	данные отсутствуют
24	93695.51	116279.91	данные отсутствуют	данные отсутствуют
25	93695.64	116280.43	данные отсутствуют	данные отсутствуют
25	93695.64	116280.43	данные отсутствуют	данные отсутствуют
25	93695.64	116280.43	данные отсутствуют	данные отсутствуют
26	93696.02	116282.32	данные отсутствуют	данные отсутствуют
26	93696.02	116282.32	данные отсутствуют	данные отсутствуют
26	93696.02	116282.32	данные отсутствуют	данные отсутствуют
27	93699	116298.64	данные отсутствуют	данные отсутствуют
27	93699	116298.64	данные отсутствуют	данные отсутствуют
27	93699	116298.64	данные отсутствуют	данные отсутствуют

Государственный регистратор		ФГИС ЕГРН
полное наименование должности	подпись	инициалы, фамилия

М.П.

Сведения о частях ⁵⁴¹ земельного участка

Земельный участок			
(вид объекта недвижимости)			
Лист № ___ Раздела 4.2	Всего листов раздела 4.2 : ___	Всего разделов: ___	Всего листов выписки: ___
04.04.2022 № 99/2022/459146061			
Кадастровый номер:		78:31:0000000:7	

Номер точки	Координаты, м		Описание закрепления на местности	Средняя квадратическая погрешность определения координат характерных точек границы части земельного участка, м
	X	Y		
1	2	3	4	5
28	93699.57	116301.56	данные отсутствуют	данные отсутствуют
28	93699.57	116301.56	данные отсутствуют	данные отсутствуют
28	93699.57	116301.56	данные отсутствуют	данные отсутствуют
29	93699.66	116302.11	данные отсутствуют	данные отсутствуют
29	93699.66	116302.11	данные отсутствуют	данные отсутствуют
29	93699.66	116302.11	данные отсутствуют	данные отсутствуют
30	93701.18	116310.6	данные отсутствуют	данные отсутствуют
30	93701.18	116310.6	данные отсутствуют	данные отсутствуют
30	93701.18	116310.6	данные отсутствуют	данные отсутствуют
30	93701.18	116310.6	данные отсутствуют	данные отсутствуют
31	93701.31	116311.1	данные отсутствуют	данные отсутствуют
31	93701.31	116311.1	данные отсутствуют	данные отсутствуют
31	93701.31	116311.1	данные отсутствуют	данные отсутствуют
31	93701.31	116311.1	данные отсутствуют	данные отсутствуют
32	93702.84	116319.64	данные отсутствуют	данные отсутствуют
32	93702.84	116319.64	данные отсутствуют	данные отсутствуют
33	93702.93	116320.16	данные отсутствуют	данные отсутствуют

Государственный регистратор		ФГИС ЕГРН
полное наименование должности	подпись	инициалы, фамилия

М.П.

Выписка из Единого государственного реестра недвижимости об объекте недвижимости
Сведения о частях ⁵⁴² земельного участка

Земельный участок			
(вид объекта недвижимости)			
Лист № ___ Раздела 4.2	Всего листов раздела 4.2 : ___	Всего разделов: ___	Всего листов выписки: ___
04.04.2022 № 99/2022/459146061			
Кадастровый номер:		78:31:0000000:7	

Номер точки	Координаты, м		Описание закрепления на местности	Средняя квадратическая погрешность определения координат характерных точек границы части земельного участка, м
	X	Y		
1	2	3	4	5
33	93702.93	116320.16	данные отсутствуют	данные отсутствуют
34	93703.02	116321.26	данные отсутствуют	данные отсутствуют
34	93703.02	116321.26	данные отсутствуют	данные отсутствуют
35	93703	116322.37	данные отсутствуют	данные отсутствуют
35	93703	116322.37	данные отсутствуют	данные отсутствуют
36	93702.73	116324.12	данные отсутствуют	данные отсутствуют
36	93702.73	116324.12	данные отсутствуют	данные отсутствуют
37	93702.26	116325.6	данные отсутствуют	данные отсутствуют
37	93702.26	116325.6	данные отсутствуют	данные отсутствуют
38	93701.79	116326.61	данные отсутствуют	данные отсутствуют
38	93701.79	116326.61	данные отсутствуют	данные отсутствуют
39	93701.23	116327.56	данные отсутствуют	данные отсутствуют
39	93701.23	116327.56	данные отсутствуют	данные отсутствуют
40	93700.57	116328.45	данные отсутствуют	данные отсутствуют
40	93700.57	116328.45	данные отсутствуют	данные отсутствуют
41	93697.19	116333.02	данные отсутствуют	данные отсутствуют
41	93697.19	116333.02	данные отсутствуют	данные отсутствуют
Государственный регистратор				ФГИС ЕГРН
полное наименование должности			подпись	инициалы, фамилия

М.П.

Выписка из Единого государственного реестра недвижимости об объекте недвижимости
Сведения о частях земельного участка

Земельный участок			
(вид объекта недвижимости)			
Лист № <u> </u> Раздела 4.2	Всего листов раздела 4.2 : <u> </u>	Всего разделов: <u> </u>	Всего листов выписки: <u> </u>
04.04.2022 № 99/2022/459146061			
Кадастровый номер:		78:31:0000000:7	

Номер точки	Координаты, м		Описание закрепления на местности	Средняя квадратическая погрешность определения координат характерных точек границы части земельного участка, м
	X	Y		
1	2	3	4	5
41	93697.19	116333.02	данные отсутствуют	данные отсутствуют
42	93690.96	116341.34	данные отсутствуют	данные отсутствуют
42	93690.96	116341.34	данные отсутствуют	данные отсутствуют
42	93690.96	116341.34	данные отсутствуют	данные отсутствуют
42	93690.96	116341.34	данные отсутствуют	данные отсутствуют
43	93686.91	116346.61	данные отсутствуют	данные отсутствуют
43	93686.91	116346.61	данные отсутствуют	данные отсутствуют
43	93686.91	116346.61	данные отсутствуют	данные отсутствуют
43	93686.91	116346.61	данные отсутствуют	данные отсутствуют
44	93684.7	116349.47	данные отсутствуют	данные отсутствуют
44	93684.7	116349.47	данные отсутствуют	данные отсутствуют
44	93684.7	116349.47	данные отсутствуют	данные отсутствуют
44	93684.7	116349.47	данные отсутствуют	данные отсутствуют
45	93666.96	116372.97	данные отсутствуют	данные отсутствуют
45	93666.96	116372.97	данные отсутствуют	данные отсутствуют
45	93666.96	116372.97	данные отсутствуют	данные отсутствуют
45	93666.96	116372.97	данные отсутствуют	данные отсутствуют
Государственный регистратор				ФГИС ЕГРН
полное наименование должности			подпись	инициалы, фамилия

М.П.

Сведения о частях ⁵⁴⁴ земельного участка

Земельный участок			
(вид объекта недвижимости)			
Лист № <u> </u> Раздела 4.2	Всего листов раздела 4.2 : <u> </u>	Всего разделов: <u> </u>	Всего листов выписки: <u> </u>
04.04.2022 № 99/2022/459146061			
Кадастровый номер:		78:31:0000000:7	

Номер точки	Координаты, м		Описание закрепления на местности	Средняя квадратическая погрешность определения координат характерных точек границы части земельного участка, м
	X	Y		
1	2	3	4	5
45	93666.96	116372.97	данные отсутствуют	данные отсутствуют
46	93659.99	116382.16	данные отсутствуют	данные отсутствуют
46	93659.99	116382.16	данные отсутствуют	данные отсутствуют
46	93659.99	116382.16	данные отсутствуют	данные отсутствуют
46	93659.99	116382.16	данные отсутствуют	данные отсутствуют
46	93659.99	116382.16	данные отсутствуют	данные отсутствуют
46	93659.99	116382.16	данные отсутствуют	данные отсутствуют
47	93656.54	116386.71	данные отсутствуют	данные отсутствуют
47	93656.54	116386.71	данные отсутствуют	данные отсутствуют
47	93656.54	116386.71	данные отсутствуют	данные отсутствуют
47	93656.54	116386.71	данные отсутствуют	данные отсутствуют
47	93656.54	116386.71	данные отсутствуют	данные отсутствуют
47	93656.54	116386.71	данные отсутствуют	данные отсутствуют
47	93656.54	116386.71	данные отсутствуют	данные отсутствуют
48	93653.68	116385.33	данные отсутствуют	данные отсутствуют
48	93653.68	116385.33	данные отсутствуют	данные отсутствуют
48	93653.68	116385.33	данные отсутствуют	данные отсутствуют
48	93653.68	116385.33	данные отсутствуют	данные отсутствуют
48	93653.68	116385.33	данные отсутствуют	данные отсутствуют

Государственный регистратор		ФГИС ЕГРН
полное наименование должности	подпись	инициалы, фамилия

М.П.

Выписка из Единого государственного реестра недвижимости об объекте недвижимости
Сведения о частях земельного участка

Земельный участок			
(вид объекта недвижимости)			
Лист № <u> </u> Раздела 4.2	Всего листов раздела 4.2 : <u> </u>	Всего разделов: <u> </u>	Всего листов выписки: <u> </u>
04.04.2022 № 99/2022/459146061			
Кадастровый номер:		78:31:0000000:7	

Номер точки	Координаты, м		Описание закрепления на местности	Средняя квадратическая погрешность определения координат характерных точек границы части земельного участка, м
	X	Y		
1	2	3	4	5
49	93658.09	116380.09	данные отсутствуют	данные отсутствуют
49	93658.09	116380.09	данные отсутствуют	данные отсутствуют
49	93658.09	116380.09	данные отсутствуют	данные отсутствуют
49	93658.09	116380.09	данные отсутствуют	данные отсутствуют
50	93666.62	116368.59	данные отсутствуют	данные отсутствуют
50	93666.62	116368.59	данные отсутствуют	данные отсутствуют
50	93666.62	116368.59	данные отсутствуют	данные отсутствуют
50	93666.62	116368.59	данные отсутствуют	данные отсутствуют
50	93666.62	116368.59	данные отсутствуют	данные отсутствуют
50	93666.62	116368.59	данные отсутствуют	данные отсутствуют
50	93666.62	116368.59	данные отсутствуют	данные отсутствуют
50	93666.62	116368.59	данные отсутствуют	данные отсутствуют
51	93669.29	116354.42	данные отсутствуют	данные отсутствуют
51	93669.29	116354.42	данные отсутствуют	данные отсутствуют
51	93669.29	116354.42	данные отсутствуют	данные отсутствуют
51	93669.29	116354.42	данные отсутствуют	данные отсутствуют
52	93667.37	116342.87	данные отсутствуют	данные отсутствуют
52	93667.37	116342.87	данные отсутствуют	данные отсутствуют

Государственный регистратор		ФГИС ЕГРН
полное наименование должности	подпись	инициалы, фамилия

М.П.

Выписка из Единого государственного реестра недвижимости об объекте недвижимости
Сведения о частях ⁵⁴⁶ земельного участка

Земельный участок			
(вид объекта недвижимости)			
Лист № ___ Раздела 4.2	Всего листов раздела 4.2 : ___	Всего разделов: ___	Всего листов выписки: ___
04.04.2022 № 99/2022/459146061			
Кадастровый номер:		78:31:0000000:7	

Номер точки	Координаты, м		Описание закрепления на местности	Средняя квадратическая погрешность определения координат характерных точек границы части земельного участка, м
	X	Y		
1	2	3	4	5
52	93667.37	116342.87	данные отсутствуют	данные отсутствуют
52	93667.37	116342.87	данные отсутствуют	данные отсутствуют
53	93670.25	116342.38	данные отсутствуют	данные отсутствуют
53	93670.25	116342.38	данные отсутствуют	данные отсутствуют
53	93670.25	116342.38	данные отсутствуют	данные отсутствуют
53	93670.25	116342.38	данные отсутствуют	данные отсутствуют
53	93670.25	116342.38	данные отсутствуют	данные отсутствуют
54	93666.19	116319.57	данные отсутствуют	данные отсутствуют
54	93666.19	116319.57	данные отсутствуют	данные отсутствуют
54	93666.19	116319.57	данные отсутствуют	данные отсутствуют
55	93672.68	116318.4	данные отсутствуют	данные отсутствуют
55	93672.68	116318.4	данные отсутствуют	данные отсутствуют
55	93672.68	116318.4	данные отсутствуют	данные отсутствуют
55	93672.68	116318.4	данные отсутствуют	данные отсутствуют
55	93672.68	116318.4	данные отсутствуют	данные отсутствуют
56	93668.74	116297.28	данные отсутствуют	данные отсутствуют
56	93668.74	116297.28	данные отсутствуют	данные отсутствуют
56	93668.74	116297.28	данные отсутствуют	данные отсутствуют

Государственный регистратор		ФГИС ЕГРН
полное наименование должности	подпись	инициалы, фамилия

М.П.

Сведения о частях ⁵⁴⁷ земельного участка

Земельный участок			
(вид объекта недвижимости)			
Лист № ___	Раздела 4.2	Всего листов раздела 4.2 : ___	Всего разделов: ___
Всего листов выписки: ___			
04.04.2022 № 99/2022/459146061			
Кадастровый номер:		78:31:0000000:7	

Номер точки	Координаты, м		Описание закрепления на местности	Средняя квадратическая погрешность определения координат характерных точек границы части земельного участка, м
	X	Y		
1	2	3	4	5
56	93668.74	116297.28	данные отсутствуют	данные отсутствуют
56	93668.74	116297.28	данные отсутствуют	данные отсутствуют
57	93662.27	116298.35	данные отсутствуют	данные отсутствуют
57	93662.27	116298.35	данные отсутствуют	данные отсутствуют
57	93662.27	116298.35	данные отсутствуют	данные отсутствуют
58	93658.05	116274.8	данные отсутствуют	данные отсутствуют
58	93658.05	116274.8	данные отсутствуют	данные отсутствуют
58	93658.05	116274.8	данные отсутствуют	данные отсутствуют
59	93657.69	116273.67	данные отсутствуют	данные отсутствуют
59	93657.69	116273.67	данные отсутствуют	данные отсутствуют
59	93657.69	116273.67	данные отсутствуют	данные отсутствуют
60	93656.71	116273.08	данные отсутствуют	данные отсутствуют
60	93656.71	116273.08	данные отсутствуют	данные отсутствуют
60	93656.71	116273.08	данные отсутствуют	данные отсутствуют
61	93655.53	116273.33	данные отсутствуют	данные отсутствуют
61	93655.53	116273.33	данные отсутствуют	данные отсутствуют
61	93655.53	116273.33	данные отсутствуют	данные отсутствуют

Государственный регистратор		ФГИС ЕГРН
полное наименование должности	подпись	инициалы, фамилия

М.П.

Выписка из Единого государственного реестра недвижимости об объекте недвижимости
Сведения о частях земельного участка

Земельный участок			
(вид объекта недвижимости)			
Лист № ___ Раздела 4.2	Всего листов раздела 4.2 : ___	Всего разделов: ___	Всего листов выписки: ___
04.04.2022 № 99/2022/459146061			
Кадастровый номер:		78:31:0000000:7	

Номер точки	Координаты, м		Описание закрепления на местности	Средняя квадратическая погрешность определения координат характерных точек границы части земельного участка, м
	X	Y		
1	2	3	4	5
62	93652.74	116264.64	данные отсутствуют	данные отсутствуют
62	93652.74	116264.64	данные отсутствуют	данные отсутствуют
62	93652.74	116264.64	данные отсутствуют	данные отсутствуют
62	93652.74	116264.64	данные отсутствуют	данные отсутствуют
63	93652.12	116263.94	данные отсутствуют	данные отсутствуют
63	93652.12	116263.94	данные отсутствуют	данные отсутствуют
63	93652.12	116263.94	данные отсутствуют	данные отсутствуют
63	93652.12	116263.94	данные отсутствуют	данные отсутствуют
64	93643.64	116254.86	данные отсутствуют	данные отсутствуют
64	93643.64	116254.86	данные отсутствуют	данные отсутствуют
64	93643.64	116254.86	данные отсутствуют	данные отсутствуют
64	93643.64	116254.86	данные отсутствуют	данные отсутствуют
65	93642.97	116254.2	данные отсутствуют	данные отсутствуют
65	93642.97	116254.2	данные отсутствуют	данные отсутствуют
65	93642.97	116254.2	данные отсутствуют	данные отсутствуют
65	93642.97	116254.2	данные отсутствуют	данные отсутствуют
66	93629.26	116249.58	данные отсутствуют	данные отсутствуют

Государственный регистратор		ФГИС ЕГРН
полное наименование должности	подпись	инициалы, фамилия

М.П.

Сведения о частях земельного участка

Земельный участок			
(вид объекта недвижимости)			
Лист № ___ Раздела 4.2	Всего листов раздела 4.2 : ___	Всего разделов: ___	Всего листов выписки: ___
04.04.2022 № 99/2022/459146061			
Кадастровый номер:		78:31:0000000:7	

Номер точки	Координаты, м		Описание закрепления на местности	Средняя квадратическая погрешность определения координат характерных точек границы части земельного участка, м
	X	Y		
1	2	3	4	5
66	93629.26	116249.58	данные отсутствуют	данные отсутствуют
66	93629.26	116249.58	данные отсутствуют	данные отсутствуют
66	93629.26	116249.58	данные отсутствуют	данные отсутствуют
67	93670.22	116342.21	данные отсутствуют	данные отсутствуют
67	93670.22	116342.21	данные отсутствуют	данные отсутствуют
68	93670.66	116342.13	данные отсутствуют	данные отсутствуют
68	93670.66	116342.13	данные отсутствуют	данные отсутствуют
69	93676.14	116341.19	данные отсутствуют	данные отсутствуют
69	93676.14	116341.19	данные отсутствуют	данные отсутствуют
70	93671.82	116318.55	данные отсутствуют	данные отсутствуют
70	93671.82	116318.55	данные отсутствуют	данные отсутствуют
71	93667.79	116297.44	данные отсутствуют	данные отсутствуют
71	93667.79	116297.44	данные отсутствуют	данные отсутствуют
72	93663.55	116275.22	данные отсутствуют	данные отсутствуют
72	93663.55	116275.22	данные отсутствуют	данные отсутствуют
73	93658.29	116276.11	данные отсутствуют	данные отсутствуют
73	93658.29	116276.11	данные отсутствуют	данные отсутствуют
Государственный регистратор				ФГИС ЕГРН
полное наименование должности			подпись	инициалы, фамилия

М.П.

Выписка из Единого государственного реестра недвижимости об объекте недвижимости
Сведения о частях земельного участка

Земельный участок			
(вид объекта недвижимости)			
Лист № <u> </u> Раздела 4.2	Всего листов раздела 4.2 : <u> </u>	Всего разделов: <u> </u>	Всего листов выписки: <u> </u>
04.04.2022 № 99/2022/459146061			
Кадастровый номер:		78:31:0000000:7	

Номер точки	Координаты, м		Описание закрепления на местности	Средняя квадратическая погрешность определения координат характерных точек границы части земельного участка, м
	X	Y		
1	2	3	4	5
74	93682.11	116262.48	данные отсутствуют	данные отсутствуют
75	93684.15	116276.81	данные отсутствуют	данные отсутствуют
76	93684.17	116276.96	данные отсутствуют	данные отсутствуют
77	93684.18	116277.12	данные отсутствуют	данные отсутствуют
78	93684.64	116282.87	данные отсутствуют	данные отсутствуют
79	93686.59	116302.33	данные отсутствуют	данные отсутствуют
80	93693.16	116273.9	данные отсутствуют	данные отсутствуют
81	93693.74	116270.85	данные отсутствуют	данные отсутствуют
82	93700.43	116306.39	данные отсутствуют	данные отсутствуют
83	93692.79	116338.9	данные отсутствуют	данные отсутствуют
84	93655.21	116386.07	данные отсутствуют	данные отсутствуют
85	93675.79	116358.23	данные отсутствуют	данные отсутствуют
86	93669.18	116355	данные отсутствуют	данные отсутствуют
87	93668.79	116334.19	данные отсутствуют	данные отсутствуют
88	93672.76	116333.56	данные отсутствуют	данные отсутствуют
89	93670.18	116318.85	данные отсутствуют	данные отсутствуют
90	93666.47	116297.66	данные отсутствуют	данные отсутствуют
Государственный регистратор				ФГИС ЕГРН
полное наименование должности			подпись	инициалы, фамилия

М.П.

Выписка из Единого государственного реестра недвижимости об объекте недвижимости
Сведения о частях ⁵⁵¹ земельного участка

Земельный участок			
(вид объекта недвижимости)			
Лист № ___ Раздела 4.2	Всего листов раздела 4.2 : ___	Всего разделов: ___	Всего листов выписки: ___
04.04.2022 № 99/2022/459146061			
Кадастровый номер:		78:31:0000000:7	

Номер точки	Координаты, м		Описание закрепления на местности	Средняя квадратическая погрешность определения координат характерных точек границы части земельного участка, м
	X	Y		
1	2	3	4	5
91	93664.48	116286.31	данные отсутствуют	данные отсутствуют
92	93660.23	116286.98	данные отсутствуют	данные отсутствуют
93	93658.47	116277.14	данные отсутствуют	данные отсутствуют
94	93667.78	116275.67	данные отсутствуют	данные отсутствуют
95	93668.19	116275.62	данные отсутствуют	данные отсутствуют
96	93668.6	116275.61	данные отсутствуют	данные отсутствуют
97	93669.02	116275.63	данные отсутствуют	данные отсутствуют
98	93669.43	116275.68	данные отсутствуют	данные отсутствуют
99	93669.83	116275.77	данные отсутствуют	данные отсутствуют
100	93670.22	116275.89	данные отсутствуют	данные отсутствуют
101	93670.61	116276.05	данные отсутствуют	данные отсутствуют
102	93670.98	116276.23	данные отсутствуют	данные отсутствуют
103	93671.33	116276.44	данные отсутствуют	данные отсутствуют
104	93671.67	116276.69	данные отсутствуют	данные отсутствуют
105	93671.98	116276.96	данные отсутствуют	данные отсутствуют
106	93672.27	116277.25	данные отсутствуют	данные отсутствуют
107	93672.53	116277.57	данные отсутствуют	данные отсутствуют
Государственный регистратор				ФГИС ЕГРН
полное наименование должности			подпись	инициалы, фамилия

М.П.

Выписка из Единого государственного реестра недвижимости об объекте недвижимости
Сведения о частях ⁵⁵² земельного участка

Земельный участок			
(вид объекта недвижимости)			
Лист № <u> </u> Раздела 4.2	Всего листов раздела 4.2 : <u> </u>	Всего разделов: <u> </u>	Всего листов выписки: <u> </u>
04.04.2022 № 99/2022/459146061			
Кадастровый номер:		78:31:0000000:7	

Номер точки	Координаты, м		Описание закрепления на местности	Средняя квадратическая погрешность определения координат характерных точек границы части земельного участка, м
	X	Y		
1	2	3	4	5
108	93672.77	116277.91	данные отсутствуют	данные отсутствуют
109	93672.98	116278.27	данные отсутствуют	данные отсутствуют
110	93673.16	116278.64	данные отсутствуют	данные отсутствуют
111	93673.3	116279.03	данные отсутствуют	данные отсутствуют
112	93673.42	116279.42	данные отсутствуют	данные отсутствуют
113	93673.48	116279.74	данные отсутствуют	данные отсутствуют
114	93675.34	116290.33	данные отсутствуют	данные отсутствуют
115	93674.69	116283.82	данные отсутствуют	данные отсутствуют
116	93674.23	116278.07	данные отсутствуют	данные отсутствуют
117	93671.65	116259.99	данные отсутствуют	данные отсутствуют
118	93652.04	116255.42	данные отсутствуют	данные отсутствуют
119	93651.76	116255.35	данные отсутствуют	данные отсутствуют
120	93651.51	116255.26	данные отсутствуют	данные отсутствуют
121	93651.37	116255.21	данные отсутствуют	данные отсутствуют
122	93630.11	116247.01	данные отсутствуют	данные отсутствуют
123	93673.12	116255.14	данные отсутствуют	данные отсутствуют
124	93662.63	116252.14	данные отсутствуют	данные отсутствуют
Государственный регистратор				ФГИС ЕГРН
полное наименование должности			подпись	инициалы, фамилия

М.П.

Выписка из Единого государственного реестра недвижимости об объекте недвижимости
Сведения о частях земельного участка

Земельный участок			
(вид объекта недвижимости)			
Лист № ___ Раздела 4.2	Всего листов раздела 4.2 : ___	Всего разделов: ___	Всего листов выписки: ___
04.04.2022 № 99/2022/459146061			
Кадастровый номер:		78:31:0000000:7	

Номер точки	Координаты, м		Описание закрепления на местности	Средняя квадратическая погрешность определения координат характерных точек границы части земельного участка, м
	X	Y		
1	2	3	4	5
125	93662.35	116252.07	данные отсутствуют	данные отсутствуют
126	93662.01	116251.96	данные отсутствуют	данные отсутствуют
127	93661.83	116251.91	данные отсутствуют	данные отсутствуют
128	93655.88	116250.09	данные отсутствуют	данные отсутствуют
129	93654.71	116249.71	данные отсутствуют	данные отсутствуют
130	93651.02	116248.46	данные отсутствуют	данные отсутствуют
131	93648.95	116247.76	данные отсутствуют	данные отсутствуют
132	93644.04	116246.09	данные отсутствуют	данные отсутствуют
133	93637.92	116244.04	данные отсутствуют	данные отсутствуют
134	93637.99	116244.4	данные отсутствуют	данные отсутствуют
135	93638.17	116245.18	данные отсутствуют	данные отсутствуют
136	93647.33	116247.44	данные отсутствуют	данные отсутствуют
137	93648.26	116247.72	данные отсутствуют	данные отсутствуют
138	93648.38	116247.83	данные отсутствуют	данные отсутствуют
139	93648.55	116248.03	данные отсутствуют	данные отсутствуют
140	93649.13	116248.79	данные отсутствуют	данные отсутствуют
141	93649.61	116249.45	данные отсутствуют	данные отсутствуют
Государственный регистратор				ФГИС ЕГРН
полное наименование должности			подпись	инициалы, фамилия

М.П.

Выписка из Единого государственного реестра недвижимости об объекте недвижимости
Сведения о частях ⁵⁵⁴ земельного участка

Земельный участок			
(вид объекта недвижимости)			
Лист № <u> </u> Раздела 4.2	Всего листов раздела 4.2 : <u> </u>	Всего разделов: <u> </u>	Всего листов выписки: <u> </u>
04.04.2022 № 99/2022/459146061			
Кадастровый номер:		78:31:0000000:7	

Номер точки	Координаты, м		Описание закрепления на местности	Средняя квадратическая погрешность определения координат характерных точек границы части земельного участка, м
	X	Y		
1	2	3	4	5
142	93651.8	116252.5	данные отсутствуют	данные отсутствуют
143	93652.53	116253.5	данные отсутствуют	данные отсутствуют
144	93654.99	116254.51	данные отсутствуют	данные отсутствуют
145	93670.95	116261.02	данные отсутствуют	данные отсутствуют
146	93671.85	116261.39	данные отсутствуют	данные отсутствуют
147	93677.7	116263.78	данные отсутствуют	данные отсутствуют
148	93678.11	116263.95	данные отсутствуют	данные отсутствуют
149	93679.67	116264.58	данные отсутствуют	данные отсутствуют
150	93682.41	116265.7	данные отсутствуют	данные отсутствуют
151	93682.56	116265.77	данные отсутствуют	данные отсутствуют
152	93682.7	116265.85	данные отсутствуют	данные отсутствуют
153	93682.84	116265.94	данные отсутствуют	данные отсутствуют
154	93682.97	116266.05	данные отсутствуют	данные отсутствуют
155	93683.09	116266.16	данные отсутствуют	данные отсутствуют
156	93683.2	116266.28	данные отсутствуют	данные отсутствуют
157	93683.3	116266.42	данные отсутствуют	данные отсутствуют
158	93683.39	116266.56	данные отсутствуют	данные отсутствуют
Государственный регистратор				ФГИС ЕГРН
полное наименование должности			подпись	инициалы, фамилия

М.П.

Выписка из Единого государственного реестра недвижимости об объекте недвижимости
Сведения о частях земельного участка

Земельный участок			
(вид объекта недвижимости)			
Лист № ___ Раздела 4.2	Всего листов раздела 4.2 : ___	Всего разделов: ___	Всего листов выписки: ___
04.04.2022 № 99/2022/459146061			
Кадастровый номер:		78:31:0000000:7	

Номер точки	Координаты, м		Описание закрепления на местности	Средняя квадратическая погрешность определения координат характерных точек границы части земельного участка, м
	X	Y		
1	2	3	4	5
159	93683.46	116266.7	данные отсутствуют	данные отсутствуют
160	93683.53	116266.86	данные отсутствуют	данные отсутствуют
161	93683.58	116267.01	данные отсутствуют	данные отсутствуют
162	93683.62	116267.18	данные отсутствуют	данные отсутствуют
163	93684.21	116270.31	данные отсутствуют	данные отсутствуют
164	93685.36	116276.42	данные отсутствуют	данные отсутствуют
165	93685.66	116278.06	данные отсутствуют	данные отсутствуют
166	93685.73	116278.41	данные отсутствуют	данные отсутствуют
167	93685.79	116278.75	данные отсутствуют	данные отсутствуют
168	93688.28	116291.88	данные отсутствуют	данные отсутствуют
169	93691.89	116310.97	данные отсутствуют	данные отсутствуют
170	93692.83	116315.93	данные отсутствуют	данные отсутствуют
171	93694.01	116322.17	данные отсутствуют	данные отсутствуют
172	93695.26	116328.77	данные отсутствуют	данные отсутствуют
173	93695.48	116329.99	данные отсутствуют	данные отсутствуют
174	93695.87	116332.1	данные отсутствуют	данные отсутствуют
175	93696.27	116334.25	данные отсутствуют	данные отсутствуют
Государственный регистратор				ФГИС ЕГРН
полное наименование должности			подпись	инициалы, фамилия

М.П.

Выписка из Единого государственного реестра недвижимости об объекте недвижимости
Сведения о частях земельного участка

Земельный участок			
(вид объекта недвижимости)			
Лист № <u> </u> Раздела 4.2	Всего листов раздела 4.2 : <u> </u>	Всего разделов: <u> </u>	Всего листов выписки: <u> </u>
04.04.2022 № 99/2022/459146061			
Кадастровый номер:		78:31:0000000:7	

Номер точки	Координаты, м		Описание закрепления на местности	Средняя квадратическая погрешность определения координат характерных точек границы части земельного участка, м
	X	Y		
1	2	3	4	5
176	93693	116338.61	данные отсутствуют	данные отсутствуют
177	93691.93	116332.82	данные отсутствуют	данные отсутствуют
178	93691.54	116330.71	данные отсутствуют	данные отсутствуют
179	93691.32	116329.51	данные отсутствуют	данные отсутствуют
180	93690.07	116322.91	данные отсутствуют	данные отсутствуют
181	93688.89	116316.67	данные отсутствуют	данные отсутствуют
182	93687.95	116311.71	данные отсутствуют	данные отсутствуют
183	93684.34	116292.62	данные отсутствуют	данные отсутствуют
184	93681.85	116279.47	данные отсутствуют	данные отсутствуют
185	93681.79	116279.11	данные отсутствуют	данные отсутствуют
186	93681.73	116278.82	данные отсутствуют	данные отсутствуют
187	93681.42	116277.16	данные отсутствуют	данные отсутствуют
188	93680.27	116271.05	данные отсутствуют	данные отсутствуют
189	93679.89	116268.99	данные отсутствуют	данные отсутствуют
190	93678.17	116268.28	данные отсутствуют	данные отсутствуют
191	93676.61	116267.66	данные отсутствуют	данные отсутствуют
192	93676.18	116267.48	данные отсутствуют	данные отсутствуют
Государственный регистратор				ФГИС ЕГРН
полное наименование должности			подпись	инициалы, фамилия

М.П.

Выписка из Единого государственного реестра недвижимости об объекте недвижимости
Сведения о частях ⁵⁵⁷ земельного участка

Земельный участок			
(вид объекта недвижимости)			
Лист № ___ Раздела 4.2	Всего листов раздела 4.2 : ___	Всего разделов: ___	Всего листов выписки: ___
04.04.2022 № 99/2022/459146061			
Кадастровый номер:		78:31:0000000:7	

Номер точки	Координаты, м		Описание закрепления на местности	Средняя квадратическая погрешность определения координат характерных точек границы части земельного участка, м
	X	Y		
1	2	3	4	5
193	93670.33	116265.09	данные отсутствуют	данные отсутствуют
194	93669.43	116264.72	данные отсутствуют	данные отсутствуют
195	93653.47	116258.21	данные отсутствуют	данные отсутствуют
196	93650.48	116256.99	данные отсутствуют	данные отсутствуют
197	93650.33	116256.92	данные отсутствуют	данные отсутствуют
198	93650.19	116256.84	данные отсутствуют	данные отсутствуют
199	93650.05	116256.75	данные отсутствуют	данные отсутствуют
200	93649.92	116256.65	данные отсутствуют	данные отсутствуют
201	93649.8	116256.53	данные отсутствуют	данные отсутствуют
202	93649.62	116256.31	данные отсутствуют	данные отсутствуют
203	93648.56	116254.84	данные отсутствуют	данные отсутствуют
204	93646.37	116251.79	данные отсутствуют	данные отсутствуют
205	93645.94	116251.19	данные отсутствуют	данные отсутствуют
206	93645.82	116251.04	данные отсутствуют	данные отсутствуют
207	93636.09	116248.95	данные отсутствуют	данные отсутствуют
208	93635.93	116248.9	данные отсутствуют	данные отсутствуют
209	93635.77	116248.85	данные отсутствуют	данные отсутствуют
Государственный регистратор				ФГИС ЕГРН
полное наименование должности			подпись	инициалы, фамилия

М.П.

Выписка из Единого государственного реестра недвижимости об объекте недвижимости
Сведения о частях земельного участка

Земельный участок			
(вид объекта недвижимости)			
Лист № ___ Раздела 4.2	Всего листов раздела 4.2 : ___	Всего разделов: ___	Всего листов выписки: ___
04.04.2022 № 99/2022/459146061			
Кадастровый номер:		78:31:0000000:7	

Номер точки	Координаты, м		Описание закрепления на местности	Средняя квадратическая погрешность определения координат характерных точек границы части земельного участка, м
	X	Y		
1	2	3	4	5
210	93635.62	116248.78	данные отсутствуют	данные отсутствуют
211	93635.48	116248.7	данные отсутствуют	данные отсутствуют
212	93635.34	116248.61	данные отсутствуют	данные отсутствуют
213	93635.21	116248.51	данные отсутствуют	данные отсутствуют
214	93635.09	116248.4	данные отсутствуют	данные отсутствуют
215	93634.98	116248.27	данные отсутствуют	данные отсутствуют
216	93634.88	116248.14	данные отсутствуют	данные отсутствуют
217	93634.79	116248	данные отсутствуют	данные отсутствуют
218	93634.71	116247.86	данные отсутствуют	данные отсутствуют
219	93634.64	116247.71	данные отсутствуют	данные отсутствуют
220	93634.59	116247.55	данные отсутствуют	данные отсутствуют
221	93634.55	116247.4	данные отсутствуют	данные отсутствуют
222	93634.44	116246.89	данные отсутствуют	данные отсутствуют
223	93634.09	116245.26	данные отсутствуют	данные отсутствуют
224	93633.85	116244.14	данные отсутствуют	данные отсутствуют
225	93633.79	116243.88	данные отсутствуют	данные отсутствуют
226	93633.51	116242.58	данные отсутствуют	данные отсутствуют
Государственный регистратор				ФГИС ЕГРН
полное наименование должности			подпись	инициалы, фамилия

М.П.

Выписка из Единого государственного реестра недвижимости об объекте недвижимости
Сведения о частях земельного участка

Земельный участок			
(вид объекта недвижимости)			
Лист № <u> </u> Раздела 4.2	Всего листов раздела 4.2 : <u> </u>	Всего разделов: <u> </u>	Всего листов выписки: <u> </u>
04.04.2022 № 99/2022/459146061			
Кадастровый номер:		78:31:0000000:7	

Номер точки	Координаты, м		Описание закрепления на местности	Средняя квадратическая погрешность определения координат характерных точек границы части земельного участка, м
	X	Y		
1	2	3	4	5
227	93631.75	116241.99	данные отсутствуют	данные отсутствуют
228	93654.66	116384.16	данные отсутствуют	данные отсутствуют
229	93657.05	116386.04	данные отсутствуют	данные отсутствуют
230	93674.57	116255.79	данные отсутствуют	данные отсутствуют
231	93684.05	116260.56	данные отсутствуют	данные отсутствуют
232	93683.75	116262.94	данные отсутствуют	данные отсутствуют
233	93684.04	116264.61	данные отсутствуют	данные отсутствуют
234	93687.04	116280.68	данные отсутствуют	данные отсутствуют
235	93687.08	116280.95	данные отсутствуют	данные отсутствуют
236	93687.1	116281.19	данные отсутствуют	данные отсутствуют
237	93687.11	116281.36	данные отсутствуют	данные отсутствуют
238	93687.12	116281.6	данные отсутствуют	данные отсутствуют
239	93687.11	116281.76	данные отсутствуют	данные отсутствуют
240	93687.11	116281.92	данные отсутствуют	данные отсутствуют
241	93687.09	116282.16	данные отсутствуют	данные отсутствуют
242	93687.07	116282.33	данные отсутствуют	данные отсутствуют
243	93687.02	116282.56	данные отсутствуют	данные отсутствуют

Государственный регистратор		ФГИС ЕГРН
полное наименование должности	подпись	инициалы, фамилия

М.П.

Выписка из Единого государственного реестра недвижимости об объекте недвижимости
Сведения о частях земельного участка

Земельный участок			
(вид объекта недвижимости)			
Лист № ___ Раздела 4.2	Всего листов раздела 4.2 : ___	Всего разделов: ___	Всего листов выписки: ___
04.04.2022 № 99/2022/459146061			
Кадастровый номер:		78:31:0000000:7	

Номер точки	Координаты, м		Описание закрепления на местности	Средняя квадратическая погрешность определения координат характерных точек границы части земельного участка, м
	X	Y		
1	2	3	4	5
244	93686.99	116282.73	данные отсутствуют	данные отсутствуют
245	93686.92	116282.99	данные отсутствуют	данные отсутствуют
246	93686.85	116283.22	данные отсутствуют	данные отсутствуют
247	93686.79	116283.37	данные отсутствуют	данные отсутствуют
248	93686.74	116283.52	данные отсутствуют	данные отсутствуют
249	93686.64	116283.73	данные отсутствуют	данные отсутствуют
250	93686.52	116283.98	данные отсутствуют	данные отсутствуют
251	93681.61	116293.06	данные отсутствуют	данные отсутствуют
252	93681.4	116293.41	данные отсутствуют	данные отсутствуют
253	93681.16	116293.75	данные отсутствуют	данные отсутствуют
254	93680.89	116294.06	данные отсутствуют	данные отсутствуют
255	93680.6	116294.36	данные отсутствуют	данные отсутствуют
256	93680.28	116294.62	данные отсутствуют	данные отсутствуют
257	93679.95	116294.86	данные отсутствуют	данные отсутствуют
258	93679.59	116295.08	данные отсутствуют	данные отсутствуют
259	93679.22	116295.26	данные отсутствуют	данные отсутствуют
260	93678.84	116295.41	данные отсутствуют	данные отсутствуют
Государственный регистратор				ФГИС ЕГРН
полное наименование должности			подпись	инициалы, фамилия

М.П.

Выписка из Единого государственного реестра недвижимости об объекте недвижимости
Сведения о частях ⁵⁶¹ земельного участка

Земельный участок			
(вид объекта недвижимости)			
Лист № <u> </u> Раздела 4.2	Всего листов раздела 4.2 : <u> </u>	Всего разделов: <u> </u>	Всего листов выписки: <u> </u>
04.04.2022 № 99/2022/459146061			
Кадастровый номер:		78:31:0000000:7	

Номер точки	Координаты, м		Описание закрепления на местности	Средняя квадратическая погрешность определения координат характерных точек границы части земельного участка, м
	X	Y		
1	2	3	4	5
261	93678.44	116295.53	данные отсутствуют	данные отсутствуют
262	93678.04	116295.61	данные отсутствуют	данные отсутствуют
263	93677.63	116295.66	данные отсутствуют	данные отсутствуют
264	93677.21	116295.68	данные отсутствуют	данные отсутствуют
265	93676.8	116295.66	данные отсутствуют	данные отсутствуют
266	93676.39	116295.61	данные отсутствуют	данные отсутствуют
267	93675.99	116295.53	данные отсутствуют	данные отсутствуют
268	93675.59	116295.41	данные отсутствуют	данные отсутствуют
269	93675.2	116295.26	данные отсутствуют	данные отсутствуют
270	93674.83	116295.08	данные отсутствуют	данные отсутствуют
271	93674.48	116294.87	данные отсутствуют	данные отсутствуют
272	93674.14	116294.63	данные отсутствуют	данные отсутствуют
273	93673.83	116294.36	данные отсутствуют	данные отсутствуют
274	93673.53	116294.07	данные отсутствуют	данные отсутствуют
275	93673.27	116293.75	данные отсутствуют	данные отсутствуют
276	93673.03	116293.42	данные отсутствуют	данные отсутствуют
277	93672.81	116293.06	данные отсутствуют	данные отсутствуют
Государственный регистратор				ФГИС ЕГРН
полное наименование должности			подпись	инициалы, фамилия

М.П.

Выписка из Единого государственного реестра недвижимости об объекте недвижимости
Сведения о частях ⁵⁶² земельного участка

Земельный участок			
(вид объекта недвижимости)			
Лист № ___ Раздела 4.2	Всего листов раздела 4.2 : ___	Всего разделов: ___	Всего листов выписки: ___
04.04.2022 № 99/2022/459146061			
Кадастровый номер:		78:31:0000000:7	

Номер точки	Координаты, м		Описание закрепления на местности	Средняя квадратическая погрешность определения координат характерных точек границы части земельного участка, м
	X	Y		
1	2	3	4	5
278	93672.63	116292.69	данные отсутствуют	данные отсутствуют
279	93672.48	116292.3	данные отсутствуют	данные отсутствуют
280	93672.36	116291.91	данные отсутствуют	данные отсутствуют
281	93672.28	116291.5	данные отсутствуют	данные отсутствуют
282	93672.23	116291.09	данные отсутствуют	данные отсутствуют
283	93672.21	116290.68	данные отсутствуют	данные отсутствуют
284	93672.23	116290.27	данные отсутствуют	данные отсутствуют
285	93672.28	116289.86	данные отсутствуют	данные отсутствуют
286	93672.36	116289.45	данные отсутствуют	данные отсутствуют
287	93672.48	116289.06	данные отсутствуют	данные отсутствуют
288	93672.63	116288.67	данные отсутствуют	данные отсутствуют
289	93672.81	116288.3	данные отсутствуют	данные отсутствуют
290	93676.88	116280.78	данные отсутствуют	данные отсутствуют
291	93675.72	116274.56	данные отсутствуют	данные отсутствуют
292	93675.51	116274.59	данные отсутствуют	данные отсутствуют
293	93675.1	116274.6	данные отсутствуют	данные отсутствуют
294	93674.69	116274.58	данные отсутствуют	данные отсутствуют
Государственный регистратор				ФГИС ЕГРН
полное наименование должности			подпись	инициалы, фамилия

М.П.

Выписка из Единого государственного реестра недвижимости об объекте недвижимости
Сведения о частях ⁵⁶³ земельного участка

Земельный участок			
(вид объекта недвижимости)			
Лист № <u> </u> Раздела 4.2	Всего листов раздела 4.2 : <u> </u>	Всего разделов: <u> </u>	Всего листов выписки: <u> </u>
04.04.2022 № 99/2022/459146061			
Кадастровый номер:		78:31:0000000:7	

Номер точки	Координаты, м		Описание закрепления на местности	Средняя квадратическая погрешность определения координат характерных точек границы части земельного участка, м
	X	Y		
1	2	3	4	5
295	93674.28	116274.53	данные отсутствуют	данные отсутствуют
296	93673.87	116274.44	данные отсутствуют	данные отсутствуют
297	93673.48	116274.32	данные отсутствуют	данные отсутствуют
298	93673.09	116274.17	данные отсутствуют	данные отсутствуют
299	93672.72	116273.99	данные отсутствуют	данные отсутствуют
300	93672.37	116273.77	данные отсутствуют	данные отсутствуют
301	93672.03	116273.53	данные отсутствуют	данные отсутствуют
302	93671.72	116273.26	данные отсутствуют	данные отсутствуют
303	93671.43	116272.97	данные отсутствуют	данные отсутствуют
304	93671.16	116272.66	данные отсутствуют	данные отсутствуют
305	93670.92	116272.32	данные отсутствуют	данные отсутствуют
306	93670.71	116271.96	данные отсутствуют	данные отсутствуют
307	93670.53	116271.59	данные отсутствуют	данные отсутствуют
308	93670.38	116271.2	данные отсутствуют	данные отсутствуют
309	93670.27	116270.81	данные отсутствуют	данные отсутствуют
310	93670.19	116270.4	данные отсутствуют	данные отсутствуют
311	93670.14	116269.99	данные отсутствуют	данные отсутствуют
Государственный регистратор				ФГИС ЕГРН
полное наименование должности			подпись	инициалы, фамилия

М.П.

Выписка из Единого государственного реестра недвижимости об объекте недвижимости
Сведения о частях земельного участка

Земельный участок			
(вид объекта недвижимости)			
Лист № ___ Раздела 4.2	Всего листов раздела 4.2 : ___	Всего разделов: ___	Всего листов выписки: ___
04.04.2022 № 99/2022/459146061			
Кадастровый номер:		78:31:0000000:7	

Номер точки	Координаты, м		Описание закрепления на местности	Средняя квадратическая погрешность определения координат характерных точек границы части земельного участка, м
	X	Y		
1	2	3	4	5
312	93670.12	116269.58	данные отсутствуют	данные отсутствуют
313	93670.14	116269.17	данные отсутствуют	данные отсутствуют
314	93670.19	116268.76	данные отсутствуют	данные отсутствуют
315	93670.28	116268.35	данные отсутствуют	данные отсутствуют
316	93670.4	116267.96	данные отсутствуют	данные отсутствуют
317	93670.55	116267.57	данные отсутствуют	данные отсутствуют
318	93670.73	116267.2	данные отсутствуют	данные отсутствуют
319	93673.86	116261.49	данные отсутствуют	данные отсутствуют
320	93671.38	116367.12	данные отсутствуют	данные отсутствуют
321	93666.49	116373.58	данные отсутствуют	данные отсутствуют
322	93666.38	116373.14	данные отсутствуют	данные отсутствуют
323	93666.31	116372.74	данные отсутствуют	данные отсутствуют
324	93666.28	116372.32	данные отсутствуют	данные отсутствуют
325	93666.28	116371.91	данные отсутствуют	данные отсутствуют
326	93666.31	116371.5	данные отсутствуют	данные отсутствуют
327	93666.38	116371.09	данные отсутствуют	данные отсутствуют
328	93666.48	116370.69	данные отсутствуют	данные отсутствуют
Государственный регистратор				ФГИС ЕГРН
полное наименование должности			подпись	инициалы, фамилия

М.П.

Выписка из Единого государственного реестра недвижимости об объекте недвижимости
Сведения о частях ⁵⁶⁵ земельного участка

Земельный участок			
(вид объекта недвижимости)			
Лист № ___ Раздела 4.2	Всего листов раздела 4.2 : ___	Всего разделов: ___	Всего листов выписки: ___
04.04.2022 № 99/2022/459146061			
Кадастровый номер:		78:31:0000000:7	

Номер точки	Координаты, м		Описание закрепления на местности	Средняя квадратическая погрешность определения координат характерных точек границы части земельного участка, м
	X	Y		
1	2	3	4	5
329	93666.61	116370.3	данные отсутствуют	данные отсутствуют
330	93666.78	116369.92	данные отсутствуют	данные отсутствуют
331	93666.98	116369.56	данные отсутствуют	данные отсутствуют
332	93667.2	116369.21	данные отсутствуют	данные отсутствуют
333	93667.46	116368.89	данные отсутствуют	данные отсутствуют
334	93667.74	116368.58	данные отсутствуют	данные отсутствуют
335	93668.04	116368.3	данные отсутствуют	данные отсутствуют
336	93668.37	116368.05	данные отсутствуют	данные отсутствуют
337	93668.71	116367.82	данные отсутствуют	данные отсутствуют
338	93669.08	116367.63	данные отсутствуют	данные отсутствуют
339	93669.46	116367.46	данные отсутствуют	данные отсутствуют
340	93669.85	116367.33	данные отсутствуют	данные отсутствуют
341	93670.25	116367.23	данные отсутствуют	данные отсутствуют
342	93670.66	116367.16	данные отсутствуют	данные отсутствуют
343	93671.07	116367.12	данные отсутствуют	данные отсутствуют
344	93640.01	116243.47	данные отсутствуют	данные отсутствуют
345	93641.93	116244.09	данные отсутствуют	данные отсутствуют
Государственный регистратор				ФГИС ЕГРН
полное наименование должности			подпись	инициалы, фамилия

М.П.

Выписка из Единого государственного реестра недвижимости об объекте недвижимости
Сведения о частях земельного участка

Земельный участок			
(вид объекта недвижимости)			
Лист № ___ Раздела 4.2	Всего листов раздела 4.2 : ___	Всего разделов: ___	Всего листов выписки: ___
04.04.2022 № 99/2022/459146061			
Кадастровый номер:		78:31:0000000:7	

Номер точки	Координаты, м		Описание закрепления на местности	Средняя квадратическая погрешность определения координат характерных точек границы части земельного участка, м
	X	Y		
1	2	3	4	5
346	93641.29	116245.56	данные отсутствуют	данные отсутствуют
347	93641.12	116246.04	данные отсутствуют	данные отсутствуют
348	93641.06	116246.19	данные отсутствуют	данные отсутствуют
349	93640.98	116246.34	данные отсутствуют	данные отсутствуют
350	93640.86	116246.5	данные отсутствуют	данные отсутствуют
351	93640.75	116246.62	данные отсутствуют	данные отсутствуют
352	93640.59	116246.75	данные отсутствуют	данные отсутствуют
353	93640.45	116246.84	данные отсутствуют	данные отсутствуют
354	93640.27	116246.93	данные отсутствуют	данные отсутствуют
355	93640.07	116246.99	данные отсутствуют	данные отсутствуют
356	93632.91	116248.71	данные отсутствуют	данные отсутствуют
357	93632.74	116248.73	данные отсутствуют	данные отсутствуют
358	93632.58	116248.73	данные отсутствуют	данные отсутствуют
359	93632.41	116248.7	данные отсутствуют	данные отсутствуют
360	93632.26	116248.65	данные отсутствуют	данные отсутствуют
361	93632.05	116248.52	данные отсутствуют	данные отсутствуют
362	93630.12	116246.97	данные отсутствуют	данные отсутствуют

Государственный регистратор		ФГИС ЕГРН
полное наименование должности	подпись	инициалы, фамилия

М.П.

Выписка из Единого государственного реестра недвижимости об объекте недвижимости
Сведения о частях ⁵⁶⁷ земельного участка

Земельный участок			
(вид объекта недвижимости)			
Лист № <u> </u> Раздела 4.2	Всего листов раздела 4.2 : <u> </u>	Всего разделов: <u> </u>	Всего листов выписки: <u> </u>
04.04.2022 № 99/2022/459146061			
Кадастровый номер:		78:31:0000000:7	

Номер точки	Координаты, м		Описание закрепления на местности	Средняя квадратическая погрешность определения координат характерных точек границы части земельного участка, м
	X	Y		
1	2	3	4	5
363	93630.79	116244.93	данные отсутствуют	данные отсутствуют
364	93632.92	116246.65	данные отсутствуют	данные отсутствуют
365	93639.32	116245.11	данные отсутствуют	данные отсутствуют
366	93639.44	116244.8	данные отсутствуют	данные отсутствуют
367	93681.17	116354.14	данные отсутствуют	данные отсутствуют
368	93679.97	116355.74	данные отсутствуют	данные отсутствуют
369	93679.38	116355.31	данные отсутствуют	данные отсутствуют
370	93677.58	116354.27	данные отсутствуют	данные отсутствуют
371	93660.01	116381.76	данные отсутствуют	данные отсутствуют
372	93659.92	116381.88	данные отсутствуют	данные отсутствуют
373	93659.8	116382.03	данные отсутствуют	данные отсутствуют
374	93659.67	116382.16	данные отсутствуют	данные отсутствуют
375	93659.53	116382.29	данные отсутствуют	данные отсутствуют
376	93659.38	116382.4	данные отсутствуют	данные отсутствуют
377	93659.22	116382.49	данные отсутствуют	данные отсутствуют
378	93659.05	116382.57	данные отсутствуют	данные отсутствуют
379	93658.87	116382.64	данные отсутствуют	данные отсутствуют
Государственный регистратор				ФГИС ЕГРН
полное наименование должности			подпись	инициалы, фамилия

М.П.

Выписка из Единого государственного реестра недвижимости об объекте недвижимости
Сведения о частях земельного участка

Земельный участок			
(вид объекта недвижимости)			
Лист № <u> </u> Раздела 4.2	Всего листов раздела 4.2 : <u> </u>	Всего разделов: <u> </u>	Всего листов выписки: <u> </u>
04.04.2022 № 99/2022/459146061			
Кадастровый номер:		78:31:0000000:7	

Номер точки	Координаты, м		Описание закрепления на местности	Средняя квадратическая погрешность определения координат характерных точек границы части земельного участка, м
	X	Y		
1	2	3	4	5
380	93658.69	116382.69	данные отсутствуют	данные отсутствуют
381	93658.5	116382.72	данные отсутствуют	данные отсутствуют
382	93658.32	116382.74	данные отсутствуют	данные отсутствуют
383	93658.13	116382.74	данные отсутствуют	данные отсутствуют
384	93657.94	116382.73	данные отсутствуют	данные отсутствуют
385	93657.75	116382.7	данные отсутствуют	данные отсутствуют
386	93657.57	116382.65	данные отсутствуют	данные отсутствуют
387	93657.39	116382.58	данные отсутствуют	данные отсутствуют
388	93657.22	116382.5	данные отсутствуют	данные отсутствуют
389	93657.02	116382.39	данные отсутствуют	данные отсутствуют
390	93656.47	116382.02	данные отсутствуют	данные отсутствуют
391	93657.77	116380.47	данные отсутствуют	данные отсутствуют
392	93658.12	116380.71	данные отсутствуют	данные отсутствуют
393	93658.33	116380.67	данные отсутствуют	данные отсутствуют
394	93662.51	116374.13	данные отсутствуют	данные отсутствуют
395	93666.86	116367.33	данные отсутствуют	данные отсутствуют
396	93676.12	116352.84	данные отсутствуют	данные отсутствуют
Государственный регистратор				ФГИС ЕГРН
полное наименование должности			подпись	инициалы, фамилия

М.П.

Выписка из Единого государственного реестра недвижимости об объекте недвижимости
Сведения о частях земельного участка

Земельный участок			
(вид объекта недвижимости)			
Лист № <u> </u> Раздела 4.2	Всего листов раздела 4.2 : <u> </u>	Всего разделов: <u> </u>	Всего листов выписки: <u> </u>
04.04.2022 № 99/2022/459146061			
Кадастровый номер:		78:31:0000000:7	

Номер точки	Координаты, м		Описание закрепления на местности	Средняя квадратическая погрешность определения координат характерных точек границы части земельного участка, м
	X	Y		
1	2	3	4	5
397	93676.23	116352.7	данные отсутствуют	данные отсутствуют
398	93676.35	116352.57	данные отсутствуют	данные отсутствуют
399	93676.51	116352.43	данные отсутствуют	данные отсутствуют
400	93676.66	116352.33	данные отсутствуют	данные отсутствуют
401	93676.86	116352.24	данные отсутствуют	данные отсутствуют
402	93677.03	116352.18	данные отсутствуют	данные отсутствуют
403	93677.24	116352.14	данные отсутствуют	данные отсутствуют
404	93677.42	116352.12	данные отсутствуют	данные отсутствуют
405	93677.64	116352.14	данные отсутствуют	данные отсутствуют
406	93677.81	116352.17	данные отсутствуют	данные отсутствуют
407	93678.02	116352.24	данные отсутствуют	данные отсутствуют
408	93678.22	116352.33	данные отсутствуют	данные отсутствуют
409	93680.42	116353.6	данные отсутствуют	данные отсутствуют
410	93630.34	116246.3	данные отсутствуют	данные отсутствуют
411	93644.56	116250.72	данные отсутствуют	данные отсутствуют
412	93644.71	116250.77	данные отсутствуют	данные отсутствуют
413	93644.84	116250.83	данные отсутствуют	данные отсутствуют
Государственный регистратор				ФГИС ЕГРН
полное наименование должности			подпись	инициалы, фамилия

М.П.

Выписка из Единого государственного реестра недвижимости об объекте недвижимости
Сведения о частях ⁵⁷⁰ земельного участка

Земельный участок			
(вид объекта недвижимости)			
Лист № ___ Раздела 4.2	Всего листов раздела 4.2 : ___	Всего разделов: ___	Всего листов выписки: ___
04.04.2022 № 99/2022/459146061			
Кадастровый номер:		78:31:0000000:7	

Номер точки	Координаты, м		Описание закрепления на местности	Средняя квадратическая погрешность определения координат характерных точек границы части земельного участка, м
	X	Y		
1	2	3	4	5
414	93644.97	116250.9	данные отсутствуют	данные отсутствуют
415	93645.11	116250.99	данные отсутствуют	данные отсутствуют
416	93645.24	116251.09	данные отсутствуют	данные отсутствуют
417	93645.36	116251.2	данные отсутствуют	данные отсутствуют
418	93645.47	116251.32	данные отсутствуют	данные отсутствуют
419	93664.95	116273.76	данные отсутствуют	данные отсутствуют
420	93665.05	116273.89	данные отсутствуют	данные отсутствуют
421	93665.15	116274.03	данные отсутствуют	данные отсутствуют
422	93665.23	116274.17	данные отсутствуют	данные отсутствуют
423	93665.29	116274.32	данные отсутствуют	данные отсутствуют
424	93665.35	116274.48	данные отсутствуют	данные отсутствуют
425	93665.41	116274.72	данные отсутствуют	данные отсутствуют
426	93679.44	116353.48	данные отсутствуют	данные отсутствуют
427	93680.91	116354.49	данные отсутствуют	данные отсутствуют
428	93678.5	116357.69	данные отсутствуют	данные отсутствуют
429	93678.08	116357.4	данные отсутствуют	данные отсутствуют
430	93665.23	116374.88	данные отсутствуют	данные отсутствуют
Государственный регистратор				ФГИС ЕГРН
полное наименование должности			подпись	инициалы, фамилия

М.П.

Выписка из Единого государственного реестра недвижимости об объекте недвижимости
Сведения о частях ⁵⁷¹ земельного участка

Земельный участок			
(вид объекта недвижимости)			
Лист № ___ Раздела 4.2	Всего листов раздела 4.2 : ___	Всего разделов: ___	Всего листов выписки: ___
04.04.2022 № 99/2022/459146061			
Кадастровый номер:		78:31:0000000:7	

Номер точки	Координаты, м		Описание закрепления на местности	Средняя квадратическая погрешность определения координат характерных точек границы части земельного участка, м
	X	Y		
1	2	3	4	5
431	93665.63	116374.72	данные отсутствуют	данные отсутствуют
432	93659.19	116383.17	данные отсутствуют	данные отсутствуют
433	93658.19	116384.53	данные отсутствуют	данные отсутствуют
434	93667.21	116365.47	данные отсутствуют	данные отсутствуют
435	93675.5	116354.16	данные отсутствуют	данные отсутствуют
436	93669.24	116319.02	данные отсутствуют	данные отсутствуют
437	93665.46	116297.82	данные отсутствуют	данные отсутствуют
438	93661.57	116275.97	данные отсутствуют	данные отсутствуют
439	93653.33	116266.47	данные отсутствуют	данные отсутствуют
440	93666.66	116252.33	данные отсутствуют	данные отсутствуют
441	93666.88	116253.54	данные отсутствуют	данные отсутствуют
442	93670.47	116273.14	данные отсутствуют	данные отсутствуют
443	93673.23	116288.28	данные отсутствуют	данные отсутствуют
444	93678.23	116315.69	данные отсутствуют	данные отсутствуют
445	93684.24	116349.04	данные отсутствуют	данные отсутствуют
446	93684.39	116349.87	данные отсутствуют	данные отсутствуют
447	93666.52	116252.28	данные отсутствуют	данные отсутствуют

Государственный регистратор		ФГИС ЕГРН
полное наименование должности	подпись	инициалы, фамилия

М.П.

Выписка из Единого государственного реестра недвижимости об объекте недвижимости
Сведения о частях ⁵⁷² земельного участка

Земельный участок			
(вид объекта недвижимости)			
Лист № <u> </u> Раздела 4.2	Всего листов раздела 4.2 : <u> </u>	Всего разделов: <u> </u>	Всего листов выписки: <u> </u>
04.04.2022 № 99/2022/459146061			
Кадастровый номер:		78:31:0000000:7	

Номер точки	Координаты, м		Описание закрепления на местности	Средняя квадратическая погрешность определения координат характерных точек границы части земельного участка, м
	X	Y		
1	2	3	4	5
447	93666.52	116252.28	данные отсутствуют	данные отсутствуют
448	93667.58	116253.07	данные отсутствуют	данные отсутствуют
448	93667.58	116253.07	данные отсутствуют	данные отсутствуют
449	93669.43	116254.68	данные отсутствуют	данные отсутствуют
449	93669.43	116254.68	данные отсутствуют	данные отсутствуют
450	93671.2	116256.62	данные отсутствуют	данные отсутствуют
450	93671.2	116256.62	данные отсутствуют	данные отсутствуют
451	93672.68	116258.82	данные отсутствуют	данные отсутствуют
451	93672.68	116258.82	данные отсутствуют	данные отсутствуют
452	93673.14	116260.79	данные отсутствуют	данные отсутствуют
452	93673.14	116260.79	данные отсутствуют	данные отсутствуют
453	93672.47	116262.46	данные отсутствуют	данные отсутствуют
453	93672.47	116262.46	данные отсутствуют	данные отсутствуют
454	93670.55	116266.35	данные отсутствуют	данные отсутствуют
454	93670.55	116266.35	данные отсутствуют	данные отсутствуют
455	93670.96	116267.32	данные отсутствуют	данные отсутствуют
455	93670.96	116267.32	данные отсутствуют	данные отсутствуют
Государственный регистратор				ФГИС ЕГРН
полное наименование должности			подпись	инициалы, фамилия

М.П.

Выписка из Единого государственного реестра недвижимости об объекте недвижимости
Сведения о частях ⁵⁷³ земельного участка

Земельный участок			
(вид объекта недвижимости)			
Лист № <u> </u> Раздела 4.2	Всего листов раздела 4.2 : <u> </u>	Всего разделов: <u> </u>	Всего листов выписки: <u> </u>
04.04.2022 № 99/2022/459146061			
Кадастровый номер:		78:31:0000000:7	

Номер точки	Координаты, м		Описание закрепления на местности	Средняя квадратическая погрешность определения координат характерных точек границы части земельного участка, м
	X	Y		
1	2	3	4	5
456	93675.74	116290.46	данные отсутствуют	данные отсутствуют
456	93675.74	116290.46	данные отсутствуют	данные отсутствуют
457	93678.4	116291.17	данные отсутствуют	данные отсутствуют
457	93678.4	116291.17	данные отсутствуют	данные отсутствуют
458	93679.12	116292.6	данные отсутствуют	данные отсутствуют
458	93679.12	116292.6	данные отсутствуют	данные отсутствуют
459	93678.6	116293.69	данные отсутствуют	данные отсутствуют
459	93678.6	116293.69	данные отсутствуют	данные отсутствуют
460	93677.27	116295	данные отсутствуют	данные отсутствуют
460	93677.27	116295	данные отсутствуют	данные отсутствуют
461	93680.07	116311.77	данные отсутствуют	данные отсутствуют
461	93680.07	116311.77	данные отсутствуют	данные отсутствуют
462	93681.85	116310.48	данные отсутствуют	данные отсутствуют
462	93681.85	116310.48	данные отсутствуют	данные отсутствуют
463	93700.94	116309.24	данные отсутствуют	данные отсутствуют
463	93700.94	116309.24	данные отсутствуют	данные отсутствуют
464	93701.43	116311.75	данные отсутствуют	данные отсутствуют
Государственный регистратор				ФГИС ЕГРН
полное наименование должности			подпись	инициалы, фамилия

М.П.

Выписка из Единого государственного реестра недвижимости об объекте недвижимости
Сведения о частях ⁵⁷⁴ земельного участка

Земельный участок			
(вид объекта недвижимости)			
Лист № <u> </u> Раздела 4.2	Всего листов раздела 4.2 : <u> </u>	Всего разделов: <u> </u>	Всего листов выписки: <u> </u>
04.04.2022 № 99/2022/459146061			
Кадастровый номер:		78:31:0000000:7	

Номер точки	Координаты, м		Описание закрепления на местности	Средняя квадратическая погрешность определения координат характерных точек границы части земельного участка, м
	X	Y		
1	2	3	4	5
464	93701.43	116311.75	данные отсутствуют	данные отсутствуют
465	93682.61	116312.91	данные отсутствуют	данные отсутствуют
465	93682.61	116312.91	данные отсутствуют	данные отсутствуют
466	93680.56	116314.72	данные отсутствуют	данные отсутствуют
466	93680.56	116314.72	данные отсутствуют	данные отсутствуют
467	93680.97	116317.23	данные отсутствуют	данные отсутствуют
467	93680.97	116317.23	данные отсутствуют	данные отсутствуют
468	93683.01	116317.99	данные отсутствуют	данные отсутствуют
468	93683.01	116317.99	данные отсутствуют	данные отсутствуют
469	93683.73	116319.09	данные отсутствуют	данные отсутствуют
469	93683.73	116319.09	данные отсутствуют	данные отсутствуют
470	93683.8	116319.91	данные отсутствуют	данные отсутствуют
470	93683.8	116319.91	данные отсутствуют	данные отсутствуют
471	93683.49	116320.78	данные отсутствуют	данные отсутствуют
471	93683.49	116320.78	данные отсутствуют	данные отсутствуют
472	93682.02	116322.23	данные отсутствуют	данные отсутствуют
472	93682.02	116322.23	данные отсутствуют	данные отсутствуют
Государственный регистратор				ФГИС ЕГРН
полное наименование должности			подпись	инициалы, фамилия

М.П.

Выписка из Единого государственного реестра недвижимости об объекте недвижимости
Сведения о частях ⁵⁷⁵ земельного участка

Земельный участок			
(вид объекта недвижимости)			
Лист № ___ Раздела 4.2	Всего листов раздела 4.2 : ___	Всего разделов: ___	Всего листов выписки: ___
04.04.2022 № 99/2022/459146061			
Кадастровый номер:		78:31:0000000:7	

Номер точки	Координаты, м		Описание закрепления на местности	Средняя квадратическая погрешность определения координат характерных точек границы части земельного участка, м
	X	Y		
1	2	3	4	5
473	93685.09	116339.05	данные отсутствуют	данные отсутствуют
473	93685.09	116339.05	данные отсутствуют	данные отсутствуют
474	93685.1	116340.21	данные отсутствуют	данные отсутствуют
474	93685.1	116340.21	данные отсутствуют	данные отсутствуют
475	93684.4	116341.6	данные отсутствуют	данные отсутствуют
475	93684.4	116341.6	данные отсутствуют	данные отсутствуют
476	93684.45	116342.84	данные отсутствуют	данные отсутствуют
476	93684.45	116342.84	данные отсутствуют	данные отсутствуют
477	93684.26	116343.79	данные отсутствуют	данные отсутствуют
477	93684.26	116343.79	данные отсутствуют	данные отсутствуют
478	93684.6	116346.67	данные отсутствуют	данные отсутствуют
478	93684.6	116346.67	данные отсутствуют	данные отсутствуют
479	93684.65	116349.01	данные отсутствуют	данные отсутствуют
479	93684.65	116349.01	данные отсутствуют	данные отсутствуют
480	93684.57	116349.64	данные отсутствуют	данные отсутствуют
480	93684.57	116349.64	данные отсутствуют	данные отсутствуют
481	93678.24	116358.03	данные отсутствуют	данные отсутствуют
Государственный регистратор				ФГИС ЕГРН
полное наименование должности			подпись	инициалы, фамилия

М.П.

Сведения о частях ⁵⁷⁶ земельного участка

Земельный участок			
(вид объекта недвижимости)			
Лист № <u> </u> Раздела 4.2	Всего листов раздела 4.2 : <u> </u>	Всего разделов: <u> </u>	Всего листов выписки: <u> </u>
04.04.2022 № 99/2022/459146061			
Кадастровый номер:		78:31:0000000:7	

Номер точки	Координаты, м		Описание закрепления на местности	Средняя квадратическая погрешность определения координат характерных точек границы части земельного участка, м
	X	Y		
1	2	3	4	5
481	93678.24	116358.03	данные отсутствуют	данные отсутствуют
482	93677.4	116358.08	данные отсутствуют	данные отсутствуют
482	93677.4	116358.08	данные отсутствуют	данные отсутствуют
483	93676.23	116358.53	данные отсутствуют	данные отсутствуют
483	93676.23	116358.53	данные отсутствуют	данные отсутствуют
484	93672.49	116360.81	данные отсутствуют	данные отсутствуют
484	93672.49	116360.81	данные отсутствуют	данные отсутствуют
485	93666.87	116371.58	данные отсутствуют	данные отсутствуют
485	93666.87	116371.58	данные отсутствуют	данные отсутствуют
486	93666	116371.99	данные отсутствуют	данные отсутствуют
486	93666	116371.99	данные отсутствуют	данные отсутствуют
487	93664.73	116371.33	данные отсутствуют	данные отсутствуют
487	93664.73	116371.33	данные отсутствуют	данные отсутствуют
488	93664.67	116371.22	данные отсутствуют	данные отсутствуют
488	93664.67	116371.22	данные отсутствуют	данные отсутствуют
489	93667.03	116366.41	данные отсутствуют	данные отсутствуют
489	93667.03	116366.41	данные отсутствуют	данные отсутствуют
Государственный регистратор				ФГИС ЕГРН
полное наименование должности			подпись	инициалы, фамилия

М.П.

Выписка из Единого государственного реестра недвижимости об объекте недвижимости
Сведения о частях ⁵⁷⁷ земельного участка

Земельный участок			
(вид объекта недвижимости)			
Лист № ___ Раздела 4.2	Всего листов раздела 4.2 : ___	Всего разделов: ___	Всего листов выписки: ___
04.04.2022 № 99/2022/459146061			
Кадастровый номер:		78:31:0000000:7	

Номер точки	Координаты, м		Описание закрепления на местности	Средняя квадратическая погрешность определения координат характерных точек границы части земельного участка, м
	X	Y		
1	2	3	4	5
490	93670.48	116359.87	данные отсутствуют	данные отсутствуют
490	93670.48	116359.87	данные отсутствуют	данные отсутствуют
491	93671.14	116359.07	данные отсутствуют	данные отсутствуют
491	93671.14	116359.07	данные отсутствуют	данные отсутствуют
492	93675.23	116356.49	данные отсутствуют	данные отсутствуют
492	93675.23	116356.49	данные отсутствуют	данные отсутствуют
493	93676.92	116355.91	данные отсутствуют	данные отсутствуют
493	93676.92	116355.91	данные отсутствуют	данные отсутствуют
494	93677.7	116355.84	данные отсутствуют	данные отсутствуют
494	93677.7	116355.84	данные отсутствуют	данные отсутствуют
495	93679.18	116353.45	данные отсутствуют	данные отсутствуют
495	93679.18	116353.45	данные отсутствуют	данные отсутствуют
496	93680.24	116352.36	данные отсутствуют	данные отсутствуют
496	93680.24	116352.36	данные отсутствуют	данные отсутствуют
497	93680.79	116351.99	данные отсутствуют	данные отсутствуют
497	93680.79	116351.99	данные отсутствуют	данные отсутствуют
498	93682.07	116349.76	данные отсутствуют	данные отсутствуют
Государственный регистратор				ФГИС ЕГРН
полное наименование должности			подпись	инициалы, фамилия

М.П.

Выписка из Единого государственного реестра недвижимости об объекте недвижимости
Сведения о частях ⁵⁷⁸ земельного участка

Земельный участок			
(вид объекта недвижимости)			
Лист № ___ Раздела 4.2	Всего листов раздела 4.2 : ___	Всего разделов: ___	Всего листов выписки: ___
04.04.2022 № 99/2022/459146061			
Кадастровый номер:		78:31:0000000:7	

Номер точки	Координаты, м		Описание закрепления на местности	Средняя квадратическая погрешность определения координат характерных точек границы части земельного участка, м
	X	Y		
1	2	3	4	5
498	93682.07	116349.76	данные отсутствуют	данные отсутствуют
499	93682.41	116349.44	данные отсутствуют	данные отсутствуют
499	93682.41	116349.44	данные отсутствуют	данные отсутствуют
500	93682.4	116346.84	данные отсутствуют	данные отсутствуют
500	93682.4	116346.84	данные отсутствуют	данные отсутствуют
501	93682.04	116343.4	данные отсутствуют	данные отсутствуют
501	93682.04	116343.4	данные отсутствуют	данные отсутствуют
502	93682.22	116342.96	данные отсутствуют	данные отсутствуют
502	93682.22	116342.96	данные отсутствуют	данные отсутствуют
503	93682.19	116341.23	данные отсутствуют	данные отсутствуют
503	93682.19	116341.23	данные отсутствуют	данные отсутствуют
504	93682.87	116340	данные отсутствуют	данные отсутствуют
504	93682.87	116340	данные отсутствуют	данные отсутствуют
505	93682.89	116339.26	данные отсутствуют	данные отсутствуют
505	93682.89	116339.26	данные отсутствуют	данные отсутствуют
506	93679.82	116322.54	данные отсутствуют	данные отсутствуют
506	93679.82	116322.54	данные отсутствуют	данные отсутствуют
Государственный регистратор				ФГИС ЕГРН
полное наименование должности			подпись	инициалы, фамилия

М.П.

Выписка из Единого государственного реестра недвижимости об объекте недвижимости
Сведения о частях земельного участка

Земельный участок			
(вид объекта недвижимости)			
Лист № <u> </u> Раздела 4.2	Всего листов раздела 4.2 : <u> </u>	Всего разделов: <u> </u>	Всего листов выписки: <u> </u>
04.04.2022 № 99/2022/459146061			
Кадастровый номер:		78:31:0000000:7	

Номер точки	Координаты, м		Описание закрепления на местности	Средняя квадратическая погрешность определения координат характерных точек границы части земельного участка, м
	X	Y		
1	2	3	4	5
507	93679.78	116321.66	данные отсутствуют	данные отсутствуют
507	93679.78	116321.66	данные отсутствуют	данные отсутствуют
508	93680.04	116321.09	данные отсутствуют	данные отсутствуют
508	93680.04	116321.09	данные отсутствуют	данные отсутствуют
509	93681.41	116319.74	данные отсутствуют	данные отсутствуют
509	93681.41	116319.74	данные отсутствуют	данные отсутствуют
510	93679.35	116318.97	данные отсутствуют	данные отсутствуют
510	93679.35	116318.97	данные отсутствуют	данные отсутствуют
511	93679.03	116318.65	данные отсутствуют	данные отсутствуют
511	93679.03	116318.65	данные отсутствуют	данные отсутствуют
512	93678.92	116318.26	данные отсутствуют	данные отсутствуют
512	93678.92	116318.26	данные отсутствуют	данные отсутствуют
513	93675	116294.74	данные отсутствуют	данные отсутствуют
513	93675	116294.74	данные отсутствуют	данные отсутствуют
514	93675.13	116294.03	данные отсутствуют	данные отсутствуют
514	93675.13	116294.03	данные отсутствуют	данные отсутствуют
515	93676.28	116292.89	данные отсутствуют	данные отсутствуют
Государственный регистратор				ФГИС ЕГРН
полное наименование должности			подпись	инициалы, фамилия

М.П.

Выписка из Единого государственного реестра недвижимости об объекте недвижимости
Сведения о частях земельного участка

Земельный участок			
(вид объекта недвижимости)			
Лист № <u> </u> Раздела 4.2	Всего листов раздела 4.2 : <u> </u>	Всего разделов: <u> </u>	Всего листов выписки: <u> </u>
04.04.2022 № 99/2022/459146061			
Кадастровый номер:		78:31:0000000:7	

Номер точки	Координаты, м		Описание закрепления на местности	Средняя квадратическая погрешность определения координат характерных точек границы части земельного участка, м
	X	Y		
1	2	3	4	5
515	93676.28	116292.89	данные отсутствуют	данные отсутствуют
516	93674.38	116292.39	данные отсутствуют	данные отсутствуют
516	93674.38	116292.39	данные отсутствуют	данные отсутствуют
517	93673.96	116292.08	данные отсутствуют	данные отсутствуют
517	93673.96	116292.08	данные отсутствуют	данные отсутствуют
518	93673.74	116291.66	данные отсутствуют	данные отсутствуют
518	93673.74	116291.66	данные отсутствуют	данные отсутствуют
519	93668.72	116267.58	данные отсутствуют	данные отсутствуют
519	93668.72	116267.58	данные отсутствуют	данные отсутствуют
520	93668.26	116266.79	данные отсутствуют	данные отсутствуют
520	93668.26	116266.79	данные отсутствуют	данные отсутствуют
521	93668.27	116266.12	данные отсутствуют	данные отсутствуют
521	93668.27	116266.12	данные отсутствуют	данные отсутствуют
522	93670.6	116261.12	данные отсутствуют	данные отсутствуют
522	93670.6	116261.12	данные отсутствуют	данные отсутствуют
523	93670.63	116259.65	данные отсутствуют	данные отсутствуют
523	93670.63	116259.65	данные отсутствуют	данные отсутствуют
Государственный регистратор				ФГИС ЕГРН
полное наименование должности			подпись	инициалы, фамилия

М.П.

Выписка из Единого государственного реестра недвижимости об объекте недвижимости
Сведения о частях земельного участка

Земельный участок			
(вид объекта недвижимости)			
Лист № ___ Раздела 4.2	Всего листов раздела 4.2 : ___	Всего разделов: ___	Всего листов выписки: ___
04.04.2022 № 99/2022/459146061			
Кадастровый номер:		78:31:0000000:7	

Номер точки	Координаты, м		Описание закрепления на местности	Средняя квадратическая погрешность определения координат характерных точек границы части земельного участка, м
	X	Y		
1	2	3	4	5
524	93669.52	116258.04	данные отсутствуют	данные отсутствуют
524	93669.52	116258.04	данные отсутствуют	данные отсутствуют
525	93667.89	116256.26	данные отсутствуют	данные отсутствуют
525	93667.89	116256.26	данные отсутствуют	данные отсутствуют
526	93664.26	116253.34	данные отсутствуют	данные отсутствуют
526	93664.26	116253.34	данные отсутствуют	данные отсутствуют
527	93662.17	116252.13	данные отсутствуют	данные отсутствуют
527	93662.17	116252.13	данные отсутствуют	данные отсутствуют
528	93657.7	116250.38	данные отсутствуют	данные отсутствуют
528	93657.7	116250.38	данные отсутствуют	данные отсутствуют
529	93651.48	116248.49	данные отсутствуют	данные отсутствуют
529	93651.48	116248.49	данные отсутствуют	данные отсутствуют
530	93649.07	116248.38	данные отсутствуют	данные отсутствуют
530	93649.07	116248.38	данные отсутствуют	данные отсутствуют
531	93648.7	116247.75	данные отсутствуют	данные отсутствуют
531	93648.7	116247.75	данные отсутствуют	данные отсутствуют
532	93648.97	116246.95	данные отсутствуют	данные отсутствуют
Государственный регистратор				ФГИС ЕГРН
полное наименование должности			подпись	инициалы, фамилия

М.П.

Выписка из Единого государственного реестра недвижимости об объекте недвижимости
Сведения о частях земельного участка

Земельный участок			
(вид объекта недвижимости)			
Лист № <u> </u> Раздела 4.2	Всего листов раздела 4.2 : <u> </u>	Всего разделов: <u> </u>	Всего листов выписки: <u> </u>
04.04.2022 № 99/2022/459146061			
Кадастровый номер:		78:31:0000000:7	

Номер точки	Координаты, м		Описание закрепления на местности	Средняя квадратическая погрешность определения координат характерных точек границы части земельного участка, м
	X	Y		
1	2	3	4	5
532	93648.97	116246.95	данные отсутствуют	данные отсутствуют
533	93649.78	116246.6	данные отсутствуют	данные отсутствуют
533	93649.78	116246.6	данные отсутствуют	данные отсутствуют
534	93699.71	116329.61	данные отсутствуют	данные отсутствуют
535	93683.33	116351.28	данные отсутствуют	данные отсутствуют
536	93690.2	116334.99	данные отсутствуют	данные отсутствуют
537	93684.12	116330.52	данные отсутствуют	данные отсутствуют
538	93683.8	116330.26	данные отсутствуют	данные отсутствуют
539	93683.5	116329.97	данные отсутствуют	данные отсутствуют
540	93683.23	116329.66	данные отсутствуют	данные отсутствуют
541	93682.98	116329.33	данные отсутствуют	данные отсутствуют
542	93682.76	116328.99	данные отсутствуют	данные отсутствуют
543	93682.57	116328.62	данные отсутствуют	данные отсутствуют
544	93682.41	116328.24	данные отсутствуют	данные отсутствуют
545	93682.28	116327.85	данные отсутствуют	данные отсутствуют
546	93682.18	116327.44	данные отсутствуют	данные отсутствуют
547	93682.12	116327.03	данные отсутствуют	данные отсутствуют
Государственный регистратор				ФГИС ЕГРН
полное наименование должности			подпись	инициалы, фамилия

М.П.

Выписка из Единого государственного реестра недвижимости об объекте недвижимости
Сведения о частях земельного участка

Земельный участок			
(вид объекта недвижимости)			
Лист № ___ Раздела 4.2	Всего листов раздела 4.2 : ___	Всего разделов: ___	Всего листов выписки: ___
04.04.2022 № 99/2022/459146061			
Кадастровый номер:		78:31:0000000:7	

Номер точки	Координаты, м		Описание закрепления на местности	Средняя квадратическая погрешность определения координат характерных точек границы части земельного участка, м
	X	Y		
1	2	3	4	5
548	93682.09	116326.62	данные отсутствуют	данные отсутствуют
549	93682.1	116326.21	данные отсутствуют	данные отсутствуют
550	93682.14	116325.8	данные отсутствуют	данные отсутствуют
551	93682.21	116325.39	данные отсутствуют	данные отсутствуют
552	93682.32	116324.99	данные отсутствуют	данные отсутствуют
553	93682.46	116324.6	данные отсутствуют	данные отсутствуют
554	93682.63	116324.23	данные отсутствуют	данные отсутствуют
555	93682.83	116323.87	данные отсутствуют	данные отсутствуют
556	93683.07	116323.52	данные отсутствуют	данные отсутствуют
557	93683.32	116323.2	данные отсутствуют	данные отсутствуют
558	93683.61	116322.9	данные отсутствуют	данные отсутствуют
559	93683.92	116322.63	данные отсутствуют	данные отсутствуют
560	93684.25	116322.38	данные отсутствуют	данные отсутствуют
561	93684.6	116322.16	данные отсутствуют	данные отсутствуют
562	93684.96	116321.97	данные отсутствуют	данные отсутствуют
563	93685.34	116321.81	данные отсутствуют	данные отсутствуют
564	93685.74	116321.68	данные отсутствуют	данные отсутствуют
Государственный регистратор				ФГИС ЕГРН
полное наименование должности			подпись	инициалы, фамилия

М.П.

Выписка из Единого государственного реестра недвижимости об объекте недвижимости
Сведения о частях земельного участка

Земельный участок			
(вид объекта недвижимости)			
Лист № ___ Раздела 4.2	Всего листов раздела 4.2 : ___	Всего разделов: ___	Всего листов выписки: ___
04.04.2022 № 99/2022/459146061			
Кадастровый номер:		78:31:0000000:7	

Номер точки	Координаты, м		Описание закрепления на местности	Средняя квадратическая погрешность определения координат характерных точек границы части земельного участка, м
	X	Y		
1	2	3	4	5
565	93686.14	116321.58	данные отсутствуют	данные отсутствуют
566	93686.55	116321.52	данные отсутствуют	данные отсутствуют
567	93686.96	116321.49	данные отсутствуют	данные отсутствуют
568	93687.37	116321.5	данные отсутствуют	данные отсутствуют
569	93687.78	116321.54	данные отсутствуют	данные отсутствуют
570	93688.19	116321.61	данные отсутствуют	данные отсутствуют
571	93688.59	116321.72	данные отсутствуют	данные отсутствуют
572	93688.98	116321.86	данные отсутствуют	данные отсутствуют
573	93689.35	116322.03	данные отсутствуют	данные отсутствуют
574	93689.71	116322.23	данные отсутствуют	данные отсутствуют
575	93690.06	116322.47	данные отсутствуют	данные отсутствуют
576	93699.3	116329.27	данные отсутствуют	данные отсутствуют
577	93699.45	116329.4	данные отсутствуют	данные отсутствуют

Государственный регистратор		ФГИС ЕГРН
полное наименование должности	подпись	инициалы, фамилия

М.П.

Выписка из Единого государственного реестра недвижимости об объекте недвижимости
Сведения о частях земельного участка

Земельный участок				
(вид объекта недвижимости)				
Лист № ___ Раздела 4.2		Всего листов раздела 4.2 : ___		Всего разделов: ___
Кадастровый номер: 04.04.2022 № 99/2022/459146061				
Кадастровый номер:			78:31:0000000:7	
Сведения о характерных точках границы части (частей) земельного участка				
Учетный номер части: 42				
Система координат: МСК-05				
Зона №				
Номер точки	Координаты, м		Описание закрепления на местности	Средняя квадратическая погрешность определения координат характерных точек границы части земельного участка, м
	X	Y		
1	2	3	4	5
1	93632.11	116240.91	данные отсутствуют	данные отсутствуют
1	93632.11	116240.91	данные отсутствуют	данные отсутствуют
1	93632.11	116240.91	данные отсутствуют	данные отсутствуют
1	93632.11	116240.91	данные отсутствуют	данные отсутствуют
1	93632.11	116240.91	данные отсутствуют	данные отсутствуют
2	93642.11	116244.15	данные отсутствуют	данные отсутствуют
2	93642.11	116244.15	данные отсутствуют	данные отсутствуют
2	93642.11	116244.15	данные отсутствуют	данные отсутствуют
2	93642.11	116244.15	данные отсутствуют	данные отсутствуют
2	93642.11	116244.15	данные отсутствуют	данные отсутствуют
3	93662.15	116250.55	данные отсутствуют	данные отсутствуют
3	93662.15	116250.55	данные отсутствуют	данные отсутствуют
3	93662.15	116250.55	данные отсутствуют	данные отсутствуют
3	93662.15	116250.55	данные отсутствуют	данные отсутствуют
3	93662.15	116250.55	данные отсутствуют	данные отсутствуют
3	93662.15	116250.55	данные отсутствуют	данные отсутствуют
Государственный регистратор			ФГИС ЕГРН	
полное наименование должности			подпись	
			инициалы, фамилия	

М.П.

Выписка из Единого государственного реестра недвижимости об объекте недвижимости
Сведения о частях земельного участка

Земельный участок			
(вид объекта недвижимости)			
Лист № <u> </u> Раздела 4.2	Всего листов раздела 4.2 : <u> </u>	Всего разделов: <u> </u>	Всего листов выписки: <u> </u>
04.04.2022 № 99/2022/459146061			
Кадастровый номер:		78:31:0000000:7	

Номер точки	Координаты, м		Описание закрепления на местности	Средняя квадратическая погрешность определения координат характерных точек границы части земельного участка, м
	X	Y		
1	2	3	4	5
3	93662.15	116250.55	данные отсутствуют	данные отсутствуют
4	93668.12	116252.91	данные отсутствуют	данные отсутствуют
4	93668.12	116252.91	данные отсутствуют	данные отсутствуют
4	93668.12	116252.91	данные отсутствуют	данные отсутствуют
4	93668.12	116252.91	данные отсутствуют	данные отсутствуют
5	93675.11	116256.03	данные отсутствуют	данные отсутствуют
5	93675.11	116256.03	данные отсутствуют	данные отсутствуют
5	93675.11	116256.03	данные отсутствуют	данные отсутствуют
5	93675.11	116256.03	данные отсутствуют	данные отсутствуют
6	93679.7	116258.24	данные отсутствуют	данные отсутствуют
6	93679.7	116258.24	данные отсутствуют	данные отсутствуют
6	93679.7	116258.24	данные отсутствуют	данные отсутствуют
6	93679.7	116258.24	данные отсутствуют	данные отсутствуют
7	93684.81	116260.97	данные отсутствуют	данные отсутствуют
7	93684.81	116260.97	данные отсутствуют	данные отсутствуют
7	93684.81	116260.97	данные отсутствуют	данные отсутствуют
8	93685.7	116261.49	данные отсутствуют	данные отсутствуют

Государственный регистратор		ФГИС ЕГРН
полное наименование должности	подпись	инициалы, фамилия

М.П.

Выписка из Единого государственного реестра недвижимости об объекте недвижимости
Сведения о частях ⁵⁸⁷ земельного участка

Земельный участок			
(вид объекта недвижимости)			
Лист № <u> </u> Раздела 4.2	Всего листов раздела 4.2 : <u> </u>	Всего разделов: <u> </u>	Всего листов выписки: <u> </u>
04.04.2022 № 99/2022/459146061			
Кадастровый номер:		78:31:0000000:7	

Номер точки	Координаты, м		Описание закрепления на местности	Средняя квадратическая погрешность определения координат характерных точек границы части земельного участка, м
	X	Y		
1	2	3	4	5
8	93685.7	116261.49	данные отсутствуют	данные отсутствуют
8	93685.7	116261.49	данные отсутствуют	данные отсутствуют
9	93686.55	116262.07	данные отсутствуют	данные отсутствуют
9	93686.55	116262.07	данные отсутствуют	данные отсутствуют
9	93686.55	116262.07	данные отсутствуют	данные отсутствуют
10	93687.36	116262.68	данные отсутствуют	данные отсутствуют
10	93687.36	116262.68	данные отсутствуют	данные отсутствуют
10	93687.36	116262.68	данные отсутствуют	данные отсутствуют
11	93688.16	116263.35	данные отсутствуют	данные отсутствуют
11	93688.16	116263.35	данные отсутствуют	данные отсутствуют
11	93688.16	116263.35	данные отсутствуют	данные отсутствуют
12	93688.9	116264.06	данные отсутствуют	данные отсутствуют
12	93688.9	116264.06	данные отсутствуют	данные отсутствуют
12	93688.9	116264.06	данные отсутствуют	данные отсутствуют
13	93689.61	116264.81	данные отсутствуют	данные отсутствуют
13	93689.61	116264.81	данные отсутствуют	данные отсутствуют
14	93690.41	116265.61	данные отсутствуют	данные отсутствуют
Государственный регистратор				ФГИС ЕГРН
полное наименование должности			подпись	инициалы, фамилия

М.П.

Выписка из Единого государственного реестра недвижимости об объекте недвижимости
Сведения о частях земельного участка

Земельный участок			
(вид объекта недвижимости)			
Лист № ___ Раздела 4.2	Всего листов раздела 4.2 : ___	Всего разделов: ___	Всего листов выписки: ___
04.04.2022 № 99/2022/459146061			
Кадастровый номер:		78:31:0000000:7	

Номер точки	Координаты, м		Описание закрепления на местности	Средняя квадратическая погрешность определения координат характерных точек границы части земельного участка, м
	X	Y		
1	2	3	4	5
14	93690.41	116265.61	данные отсутствуют	данные отсутствуют
15	93691.15	116266.47	данные отсутствуют	данные отсутствуют
15	93691.15	116266.47	данные отсутствуют	данные отсутствуют
16	93691.82	116267.36	данные отсутствуют	данные отсутствуют
16	93691.82	116267.36	данные отсутствуют	данные отсутствуют
17	93692.45	116268.32	данные отсутствуют	данные отсутствуют
17	93692.45	116268.32	данные отсутствуют	данные отсутствуют
18	93693	116269.31	данные отсутствуют	данные отсутствуют
18	93693	116269.31	данные отсутствуют	данные отсутствуют
19	93693.48	116270.34	данные отсутствуют	данные отсутствуют
19	93693.48	116270.34	данные отсутствуют	данные отсутствуют
20	93693.73	116270.82	данные отсутствуют	данные отсутствуют
20	93693.73	116270.82	данные отсутствуют	данные отсутствуют
21	93694.22	116272.64	данные отсутствуют	данные отсутствуют
21	93694.22	116272.64	данные отсутствуют	данные отсутствуют
21	93694.22	116272.64	данные отсутствуют	данные отсутствуют
22	93694.55	116274.63	данные отсутствуют	данные отсутствуют
Государственный регистратор				ФГИС ЕГРН
полное наименование должности			подпись	инициалы, фамилия

М.П.

Выписка из Единого государственного реестра недвижимости об объекте недвижимости
Сведения о частях земельного участка

Земельный участок			
(вид объекта недвижимости)			
Лист № <u> </u> Раздела 4.2	Всего листов раздела 4.2 : <u> </u>	Всего разделов: <u> </u>	Всего листов выписки: <u> </u>
04.04.2022 № 99/2022/459146061			
Кадастровый номер:		78:31:0000000:7	

Номер точки	Координаты, м		Описание закрепления на местности	Средняя квадратическая погрешность определения координат характерных точек границы части земельного участка, м
	X	Y		
1	2	3	4	5
22	93694.55	116274.63	данные отсутствуют	данные отсутствуют
22	93694.55	116274.63	данные отсутствуют	данные отсутствуют
23	93694.64	116275.09	данные отсутствуют	данные отсутствуют
23	93694.64	116275.09	данные отсутствуют	данные отсутствуют
23	93694.64	116275.09	данные отсутствуют	данные отсутствуют
24	93695.51	116279.91	данные отсутствуют	данные отсутствуют
24	93695.51	116279.91	данные отсутствуют	данные отсутствуют
24	93695.51	116279.91	данные отсутствуют	данные отсутствуют
25	93695.64	116280.43	данные отсутствуют	данные отсутствуют
25	93695.64	116280.43	данные отсутствуют	данные отсутствуют
25	93695.64	116280.43	данные отсутствуют	данные отсутствуют
26	93696.02	116282.32	данные отсутствуют	данные отсутствуют
26	93696.02	116282.32	данные отсутствуют	данные отсутствуют
26	93696.02	116282.32	данные отсутствуют	данные отсутствуют
27	93699	116298.64	данные отсутствуют	данные отсутствуют
27	93699	116298.64	данные отсутствуют	данные отсутствуют
27	93699	116298.64	данные отсутствуют	данные отсутствуют
Государственный регистратор				ФГИС ЕГРН
полное наименование должности			подпись	инициалы, фамилия

М.П.

Выписка из Единого государственного реестра недвижимости об объекте недвижимости
Сведения о частях земельного участка

Земельный участок			
(вид объекта недвижимости)			
Лист № <u> </u> Раздела 4.2	Всего листов раздела 4.2 : <u> </u>	Всего разделов: <u> </u>	Всего листов выписки: <u> </u>
04.04.2022 № 99/2022/459146061			
Кадастровый номер:		78:31:0000000:7	

Номер точки	Координаты, м		Описание закрепления на местности	Средняя квадратическая погрешность определения координат характерных точек границы части земельного участка, м
	X	Y		
1	2	3	4	5
28	93699.57	116301.56	данные отсутствуют	данные отсутствуют
28	93699.57	116301.56	данные отсутствуют	данные отсутствуют
28	93699.57	116301.56	данные отсутствуют	данные отсутствуют
29	93699.66	116302.11	данные отсутствуют	данные отсутствуют
29	93699.66	116302.11	данные отсутствуют	данные отсутствуют
29	93699.66	116302.11	данные отсутствуют	данные отсутствуют
30	93701.18	116310.6	данные отсутствуют	данные отсутствуют
30	93701.18	116310.6	данные отсутствуют	данные отсутствуют
30	93701.18	116310.6	данные отсутствуют	данные отсутствуют
30	93701.18	116310.6	данные отсутствуют	данные отсутствуют
31	93701.31	116311.1	данные отсутствуют	данные отсутствуют
31	93701.31	116311.1	данные отсутствуют	данные отсутствуют
31	93701.31	116311.1	данные отсутствуют	данные отсутствуют
31	93701.31	116311.1	данные отсутствуют	данные отсутствуют
32	93702.84	116319.64	данные отсутствуют	данные отсутствуют
32	93702.84	116319.64	данные отсутствуют	данные отсутствуют
33	93702.93	116320.16	данные отсутствуют	данные отсутствуют
Государственный регистратор				ФГИС ЕГРН
полное наименование должности			подпись	инициалы, фамилия

М.П.

Выписка из Единого государственного реестра недвижимости об объекте недвижимости
Сведения о частях земельного участка

Земельный участок			
(вид объекта недвижимости)			
Лист № <u> </u> Раздела 4.2	Всего листов раздела 4.2 : <u> </u>	Всего разделов: <u> </u>	Всего листов выписки: <u> </u>
04.04.2022 № 99/2022/459146061			
Кадастровый номер:		78:31:0000000:7	

Номер точки	Координаты, м		Описание закрепления на местности	Средняя квадратическая погрешность определения координат характерных точек границы части земельного участка, м
	X	Y		
1	2	3	4	5
33	93702.93	116320.16	данные отсутствуют	данные отсутствуют
34	93703.02	116321.26	данные отсутствуют	данные отсутствуют
34	93703.02	116321.26	данные отсутствуют	данные отсутствуют
35	93703	116322.37	данные отсутствуют	данные отсутствуют
35	93703	116322.37	данные отсутствуют	данные отсутствуют
36	93702.73	116324.12	данные отсутствуют	данные отсутствуют
36	93702.73	116324.12	данные отсутствуют	данные отсутствуют
37	93702.26	116325.6	данные отсутствуют	данные отсутствуют
37	93702.26	116325.6	данные отсутствуют	данные отсутствуют
38	93701.79	116326.61	данные отсутствуют	данные отсутствуют
38	93701.79	116326.61	данные отсутствуют	данные отсутствуют
39	93701.23	116327.56	данные отсутствуют	данные отсутствуют
39	93701.23	116327.56	данные отсутствуют	данные отсутствуют
40	93700.57	116328.45	данные отсутствуют	данные отсутствуют
40	93700.57	116328.45	данные отсутствуют	данные отсутствуют
41	93697.19	116333.02	данные отсутствуют	данные отсутствуют
41	93697.19	116333.02	данные отсутствуют	данные отсутствуют
Государственный регистратор				ФГИС ЕГРН
полное наименование должности			подпись	инициалы, фамилия

М.П.

Выписка из Единого государственного реестра недвижимости об объекте недвижимости
Сведения о частях земельного участка

Земельный участок			
(вид объекта недвижимости)			
Лист № ___ Раздела 4.2	Всего листов раздела 4.2 : ___	Всего разделов: ___	Всего листов выписки: ___
04.04.2022 № 99/2022/459146061			
Кадастровый номер:		78:31:0000000:7	

Номер точки	Координаты, м		Описание закрепления на местности	Средняя квадратическая погрешность определения координат характерных точек границы части земельного участка, м
	X	Y		
1	2	3	4	5
41	93697.19	116333.02	данные отсутствуют	данные отсутствуют
42	93690.96	116341.34	данные отсутствуют	данные отсутствуют
42	93690.96	116341.34	данные отсутствуют	данные отсутствуют
42	93690.96	116341.34	данные отсутствуют	данные отсутствуют
42	93690.96	116341.34	данные отсутствуют	данные отсутствуют
43	93686.91	116346.61	данные отсутствуют	данные отсутствуют
43	93686.91	116346.61	данные отсутствуют	данные отсутствуют
43	93686.91	116346.61	данные отсутствуют	данные отсутствуют
43	93686.91	116346.61	данные отсутствуют	данные отсутствуют
44	93684.7	116349.47	данные отсутствуют	данные отсутствуют
44	93684.7	116349.47	данные отсутствуют	данные отсутствуют
44	93684.7	116349.47	данные отсутствуют	данные отсутствуют
44	93684.7	116349.47	данные отсутствуют	данные отсутствуют
45	93666.96	116372.97	данные отсутствуют	данные отсутствуют
45	93666.96	116372.97	данные отсутствуют	данные отсутствуют
45	93666.96	116372.97	данные отсутствуют	данные отсутствуют
45	93666.96	116372.97	данные отсутствуют	данные отсутствуют

Государственный регистратор		ФГИС ЕГРН
полное наименование должности	подпись	инициалы, фамилия

М.П.

Выписка из Единого государственного реестра недвижимости об объекте недвижимости
Сведения о частях земельного участка

Земельный участок			
(вид объекта недвижимости)			
Лист № <u> </u> Раздела 4.2	Всего листов раздела 4.2 : <u> </u>	Всего разделов: <u> </u>	Всего листов выписки: <u> </u>
04.04.2022 № 99/2022/459146061			
Кадастровый номер:		78:31:0000000:7	

Номер точки	Координаты, м		Описание закрепления на местности	Средняя квадратическая погрешность определения координат характерных точек границы части земельного участка, м
	X	Y		
1	2	3	4	5
45	93666.96	116372.97	данные отсутствуют	данные отсутствуют
46	93659.99	116382.16	данные отсутствуют	данные отсутствуют
46	93659.99	116382.16	данные отсутствуют	данные отсутствуют
46	93659.99	116382.16	данные отсутствуют	данные отсутствуют
46	93659.99	116382.16	данные отсутствуют	данные отсутствуют
46	93659.99	116382.16	данные отсутствуют	данные отсутствуют
46	93659.99	116382.16	данные отсутствуют	данные отсутствуют
47	93656.54	116386.71	данные отсутствуют	данные отсутствуют
47	93656.54	116386.71	данные отсутствуют	данные отсутствуют
47	93656.54	116386.71	данные отсутствуют	данные отсутствуют
47	93656.54	116386.71	данные отсутствуют	данные отсутствуют
47	93656.54	116386.71	данные отсутствуют	данные отсутствуют
47	93656.54	116386.71	данные отсутствуют	данные отсутствуют
47	93656.54	116386.71	данные отсутствуют	данные отсутствуют
48	93653.68	116385.33	данные отсутствуют	данные отсутствуют
48	93653.68	116385.33	данные отсутствуют	данные отсутствуют
48	93653.68	116385.33	данные отсутствуют	данные отсутствуют
48	93653.68	116385.33	данные отсутствуют	данные отсутствуют
48	93653.68	116385.33	данные отсутствуют	данные отсутствуют

Государственный регистратор		ФГИС ЕГРН
полное наименование должности	подпись	инициалы, фамилия

М.П.

Выписка из Единого государственного реестра недвижимости об объекте недвижимости
Сведения о частях земельного участка

Земельный участок			
(вид объекта недвижимости)			
Лист № ___ Раздела 4.2	Всего листов раздела 4.2 : ___	Всего разделов: ___	Всего листов выписки: ___
04.04.2022 № 99/2022/459146061			
Кадастровый номер:		78:31:0000000:7	

Номер точки	Координаты, м		Описание закрепления на местности	Средняя квадратическая погрешность определения координат характерных точек границы части земельного участка, м
	X	Y		
1	2	3	4	5
49	93658.09	116380.09	данные отсутствуют	данные отсутствуют
49	93658.09	116380.09	данные отсутствуют	данные отсутствуют
49	93658.09	116380.09	данные отсутствуют	данные отсутствуют
49	93658.09	116380.09	данные отсутствуют	данные отсутствуют
50	93666.62	116368.59	данные отсутствуют	данные отсутствуют
50	93666.62	116368.59	данные отсутствуют	данные отсутствуют
50	93666.62	116368.59	данные отсутствуют	данные отсутствуют
50	93666.62	116368.59	данные отсутствуют	данные отсутствуют
50	93666.62	116368.59	данные отсутствуют	данные отсутствуют
50	93666.62	116368.59	данные отсутствуют	данные отсутствуют
50	93666.62	116368.59	данные отсутствуют	данные отсутствуют
50	93666.62	116368.59	данные отсутствуют	данные отсутствуют
51	93669.29	116354.42	данные отсутствуют	данные отсутствуют
51	93669.29	116354.42	данные отсутствуют	данные отсутствуют
51	93669.29	116354.42	данные отсутствуют	данные отсутствуют
51	93669.29	116354.42	данные отсутствуют	данные отсутствуют
52	93667.37	116342.87	данные отсутствуют	данные отсутствуют
52	93667.37	116342.87	данные отсутствуют	данные отсутствуют
Государственный регистратор				ФГИС ЕГРН
полное наименование должности			подпись	инициалы, фамилия

М.П.

Выписка из Единого государственного реестра недвижимости об объекте недвижимости
Сведения о частях земельного участка

Земельный участок			
(вид объекта недвижимости)			
Лист № <u> </u> Раздела 4.2	Всего листов раздела 4.2 : <u> </u>	Всего разделов: <u> </u>	Всего листов выписки: <u> </u>
04.04.2022 № 99/2022/459146061			
Кадастровый номер:		78:31:0000000:7	

Номер точки	Координаты, м		Описание закрепления на местности	Средняя квадратическая погрешность определения координат характерных точек границы части земельного участка, м
	X	Y		
1	2	3	4	5
52	93667.37	116342.87	данные отсутствуют	данные отсутствуют
52	93667.37	116342.87	данные отсутствуют	данные отсутствуют
53	93670.25	116342.38	данные отсутствуют	данные отсутствуют
53	93670.25	116342.38	данные отсутствуют	данные отсутствуют
53	93670.25	116342.38	данные отсутствуют	данные отсутствуют
53	93670.25	116342.38	данные отсутствуют	данные отсутствуют
53	93670.25	116342.38	данные отсутствуют	данные отсутствуют
54	93666.19	116319.57	данные отсутствуют	данные отсутствуют
54	93666.19	116319.57	данные отсутствуют	данные отсутствуют
54	93666.19	116319.57	данные отсутствуют	данные отсутствуют
55	93672.68	116318.4	данные отсутствуют	данные отсутствуют
55	93672.68	116318.4	данные отсутствуют	данные отсутствуют
55	93672.68	116318.4	данные отсутствуют	данные отсутствуют
55	93672.68	116318.4	данные отсутствуют	данные отсутствуют
55	93672.68	116318.4	данные отсутствуют	данные отсутствуют
56	93668.74	116297.28	данные отсутствуют	данные отсутствуют
56	93668.74	116297.28	данные отсутствуют	данные отсутствуют
56	93668.74	116297.28	данные отсутствуют	данные отсутствуют
Государственный регистратор				ФГИС ЕГРН
полное наименование должности			подпись	инициалы, фамилия

М.П.

Выписка из Единого государственного реестра недвижимости об объекте недвижимости
Сведения о частях земельного участка

Земельный участок			
(вид объекта недвижимости)			
Лист № <u> </u> Раздела 4.2	Всего листов раздела 4.2 : <u> </u>	Всего разделов: <u> </u>	Всего листов выписки: <u> </u>
04.04.2022 № 99/2022/459146061			
Кадастровый номер:		78:31:0000000:7	

Номер точки	Координаты, м		Описание закрепления на местности	Средняя квадратическая погрешность определения координат характерных точек границы части земельного участка, м
	X	Y		
1	2	3	4	5
56	93668.74	116297.28	данные отсутствуют	данные отсутствуют
56	93668.74	116297.28	данные отсутствуют	данные отсутствуют
57	93662.27	116298.35	данные отсутствуют	данные отсутствуют
57	93662.27	116298.35	данные отсутствуют	данные отсутствуют
57	93662.27	116298.35	данные отсутствуют	данные отсутствуют
58	93658.05	116274.8	данные отсутствуют	данные отсутствуют
58	93658.05	116274.8	данные отсутствуют	данные отсутствуют
58	93658.05	116274.8	данные отсутствуют	данные отсутствуют
59	93657.69	116273.67	данные отсутствуют	данные отсутствуют
59	93657.69	116273.67	данные отсутствуют	данные отсутствуют
59	93657.69	116273.67	данные отсутствуют	данные отсутствуют
60	93656.71	116273.08	данные отсутствуют	данные отсутствуют
60	93656.71	116273.08	данные отсутствуют	данные отсутствуют
60	93656.71	116273.08	данные отсутствуют	данные отсутствуют
61	93655.53	116273.33	данные отсутствуют	данные отсутствуют
61	93655.53	116273.33	данные отсутствуют	данные отсутствуют
61	93655.53	116273.33	данные отсутствуют	данные отсутствуют
Государственный регистратор				ФГИС ЕГРН
полное наименование должности			подпись	инициалы, фамилия

М.П.

Выписка из Единого государственного реестра недвижимости об объекте недвижимости
Сведения о частях ⁵⁹⁷ земельного участка

Земельный участок			
(вид объекта недвижимости)			
Лист № ___ Раздела 4.2	Всего листов раздела 4.2 : ___	Всего разделов: ___	Всего листов выписки: ___
04.04.2022 № 99/2022/459146061			
Кадастровый номер:		78:31:0000000:7	

Номер точки	Координаты, м		Описание закрепления на местности	Средняя квадратическая погрешность определения координат характерных точек границы части земельного участка, м
	X	Y		
1	2	3	4	5
62	93652.74	116264.64	данные отсутствуют	данные отсутствуют
62	93652.74	116264.64	данные отсутствуют	данные отсутствуют
62	93652.74	116264.64	данные отсутствуют	данные отсутствуют
62	93652.74	116264.64	данные отсутствуют	данные отсутствуют
63	93652.12	116263.94	данные отсутствуют	данные отсутствуют
63	93652.12	116263.94	данные отсутствуют	данные отсутствуют
63	93652.12	116263.94	данные отсутствуют	данные отсутствуют
63	93652.12	116263.94	данные отсутствуют	данные отсутствуют
64	93643.64	116254.86	данные отсутствуют	данные отсутствуют
64	93643.64	116254.86	данные отсутствуют	данные отсутствуют
64	93643.64	116254.86	данные отсутствуют	данные отсутствуют
64	93643.64	116254.86	данные отсутствуют	данные отсутствуют
65	93642.97	116254.2	данные отсутствуют	данные отсутствуют
65	93642.97	116254.2	данные отсутствуют	данные отсутствуют
65	93642.97	116254.2	данные отсутствуют	данные отсутствуют
65	93642.97	116254.2	данные отсутствуют	данные отсутствуют
66	93629.26	116249.58	данные отсутствуют	данные отсутствуют

Государственный регистратор		ФГИС ЕГРН
полное наименование должности	подпись	инициалы, фамилия

М.П.

Выписка из Единого государственного реестра недвижимости об объекте недвижимости
Сведения о частях земельного участка

Земельный участок			
(вид объекта недвижимости)			
Лист № <u> </u> Раздела 4.2	Всего листов раздела 4.2 : <u> </u>	Всего разделов: <u> </u>	Всего листов выписки: <u> </u>
04.04.2022 № 99/2022/459146061			
Кадастровый номер:		78:31:0000000:7	

Номер точки	Координаты, м		Описание закрепления на местности	Средняя квадратическая погрешность определения координат характерных точек границы части земельного участка, м
	X	Y		
1	2	3	4	5
66	93629.26	116249.58	данные отсутствуют	данные отсутствуют
66	93629.26	116249.58	данные отсутствуют	данные отсутствуют
66	93629.26	116249.58	данные отсутствуют	данные отсутствуют
67	93670.22	116342.21	данные отсутствуют	данные отсутствуют
67	93670.22	116342.21	данные отсутствуют	данные отсутствуют
68	93670.66	116342.13	данные отсутствуют	данные отсутствуют
68	93670.66	116342.13	данные отсутствуют	данные отсутствуют
69	93676.14	116341.19	данные отсутствуют	данные отсутствуют
69	93676.14	116341.19	данные отсутствуют	данные отсутствуют
70	93671.82	116318.55	данные отсутствуют	данные отсутствуют
70	93671.82	116318.55	данные отсутствуют	данные отсутствуют
71	93667.79	116297.44	данные отсутствуют	данные отсутствуют
71	93667.79	116297.44	данные отсутствуют	данные отсутствуют
72	93663.55	116275.22	данные отсутствуют	данные отсутствуют
72	93663.55	116275.22	данные отсутствуют	данные отсутствуют
73	93658.29	116276.11	данные отсутствуют	данные отсутствуют
73	93658.29	116276.11	данные отсутствуют	данные отсутствуют
Государственный регистратор				ФГИС ЕГРН
полное наименование должности			подпись	инициалы, фамилия

М.П.

Выписка из Единого государственного реестра недвижимости об объекте недвижимости
Сведения о частях земельного участка

Земельный участок			
(вид объекта недвижимости)			
Лист № <u> </u> Раздела 4.2	Всего листов раздела 4.2 : <u> </u>	Всего разделов: <u> </u>	Всего листов выписки: <u> </u>
04.04.2022 № 99/2022/459146061			
Кадастровый номер:		78:31:0000000:7	

Номер точки	Координаты, м		Описание закрепления на местности	Средняя квадратическая погрешность определения координат характерных точек границы части земельного участка, м
	X	Y		
1	2	3	4	5
74	93682.11	116262.48	данные отсутствуют	данные отсутствуют
75	93684.15	116276.81	данные отсутствуют	данные отсутствуют
76	93684.17	116276.96	данные отсутствуют	данные отсутствуют
77	93684.18	116277.12	данные отсутствуют	данные отсутствуют
78	93684.64	116282.87	данные отсутствуют	данные отсутствуют
79	93686.59	116302.33	данные отсутствуют	данные отсутствуют
80	93693.16	116273.9	данные отсутствуют	данные отсутствуют
81	93693.74	116270.85	данные отсутствуют	данные отсутствуют
82	93700.43	116306.39	данные отсутствуют	данные отсутствуют
83	93692.79	116338.9	данные отсутствуют	данные отсутствуют
84	93655.21	116386.07	данные отсутствуют	данные отсутствуют
85	93675.79	116358.23	данные отсутствуют	данные отсутствуют
86	93669.18	116355	данные отсутствуют	данные отсутствуют
87	93668.79	116334.19	данные отсутствуют	данные отсутствуют
88	93672.76	116333.56	данные отсутствуют	данные отсутствуют
89	93670.18	116318.85	данные отсутствуют	данные отсутствуют
90	93666.47	116297.66	данные отсутствуют	данные отсутствуют
Государственный регистратор				ФГИС ЕГРН
полное наименование должности			подпись	инициалы, фамилия

М.П.

Выписка из Единого государственного реестра недвижимости об объекте недвижимости
Сведения о частях земельного участка

Земельный участок			
(вид объекта недвижимости)			
Лист № <u> </u> Раздела 4.2	Всего листов раздела 4.2 : <u> </u>	Всего разделов: <u> </u>	Всего листов выписки: <u> </u>
04.04.2022 № 99/2022/459146061			
Кадастровый номер:		78:31:0000000:7	

Номер точки	Координаты, м		Описание закрепления на местности	Средняя квадратическая погрешность определения координат характерных точек границы части земельного участка, м
	X	Y		
1	2	3	4	5
91	93664.48	116286.31	данные отсутствуют	данные отсутствуют
92	93660.23	116286.98	данные отсутствуют	данные отсутствуют
93	93658.47	116277.14	данные отсутствуют	данные отсутствуют
94	93667.78	116275.67	данные отсутствуют	данные отсутствуют
95	93668.19	116275.62	данные отсутствуют	данные отсутствуют
96	93668.6	116275.61	данные отсутствуют	данные отсутствуют
97	93669.02	116275.63	данные отсутствуют	данные отсутствуют
98	93669.43	116275.68	данные отсутствуют	данные отсутствуют
99	93669.83	116275.77	данные отсутствуют	данные отсутствуют
100	93670.22	116275.89	данные отсутствуют	данные отсутствуют
101	93670.61	116276.05	данные отсутствуют	данные отсутствуют
102	93670.98	116276.23	данные отсутствуют	данные отсутствуют
103	93671.33	116276.44	данные отсутствуют	данные отсутствуют
104	93671.67	116276.69	данные отсутствуют	данные отсутствуют
105	93671.98	116276.96	данные отсутствуют	данные отсутствуют
106	93672.27	116277.25	данные отсутствуют	данные отсутствуют
107	93672.53	116277.57	данные отсутствуют	данные отсутствуют
Государственный регистратор				ФГИС ЕГРН
полное наименование должности			подпись	инициалы, фамилия

М.П.

Выписка из Единого государственного реестра недвижимости об объекте недвижимости
Сведения о частях земельного участка

Земельный участок			
(вид объекта недвижимости)			
Лист № <u> </u> Раздела 4.2	Всего листов раздела 4.2 : <u> </u>	Всего разделов: <u> </u>	Всего листов выписки: <u> </u>
04.04.2022 № 99/2022/459146061			
Кадастровый номер:		78:31:0000000:7	

Номер точки	Координаты, м		Описание закрепления на местности	Средняя квадратическая погрешность определения координат характерных точек границы части земельного участка, м
	X	Y		
1	2	3	4	5
108	93672.77	116277.91	данные отсутствуют	данные отсутствуют
109	93672.98	116278.27	данные отсутствуют	данные отсутствуют
110	93673.16	116278.64	данные отсутствуют	данные отсутствуют
111	93673.3	116279.03	данные отсутствуют	данные отсутствуют
112	93673.42	116279.42	данные отсутствуют	данные отсутствуют
113	93673.48	116279.74	данные отсутствуют	данные отсутствуют
114	93675.34	116290.33	данные отсутствуют	данные отсутствуют
115	93674.69	116283.82	данные отсутствуют	данные отсутствуют
116	93674.23	116278.07	данные отсутствуют	данные отсутствуют
117	93671.65	116259.99	данные отсутствуют	данные отсутствуют
118	93652.04	116255.42	данные отсутствуют	данные отсутствуют
119	93651.76	116255.35	данные отсутствуют	данные отсутствуют
120	93651.51	116255.26	данные отсутствуют	данные отсутствуют
121	93651.37	116255.21	данные отсутствуют	данные отсутствуют
122	93630.11	116247.01	данные отсутствуют	данные отсутствуют
123	93673.12	116255.14	данные отсутствуют	данные отсутствуют
124	93662.63	116252.14	данные отсутствуют	данные отсутствуют
Государственный регистратор				ФГИС ЕГРН
полное наименование должности			подпись	инициалы, фамилия

М.П.

Выписка из Единого государственного реестра недвижимости об объекте недвижимости
Сведения о частях земельного участка

Земельный участок			
(вид объекта недвижимости)			
Лист № ___ Раздела 4.2	Всего листов раздела 4.2 : ___	Всего разделов: ___	Всего листов выписки: ___
04.04.2022 № 99/2022/459146061			
Кадастровый номер:		78:31:0000000:7	

Номер точки	Координаты, м		Описание закрепления на местности	Средняя квадратическая погрешность определения координат характерных точек границы части земельного участка, м
	X	Y		
1	2	3	4	5
125	93662.35	116252.07	данные отсутствуют	данные отсутствуют
126	93662.01	116251.96	данные отсутствуют	данные отсутствуют
127	93661.83	116251.91	данные отсутствуют	данные отсутствуют
128	93655.88	116250.09	данные отсутствуют	данные отсутствуют
129	93654.71	116249.71	данные отсутствуют	данные отсутствуют
130	93651.02	116248.46	данные отсутствуют	данные отсутствуют
131	93648.95	116247.76	данные отсутствуют	данные отсутствуют
132	93644.04	116246.09	данные отсутствуют	данные отсутствуют
133	93637.92	116244.04	данные отсутствуют	данные отсутствуют
134	93637.99	116244.4	данные отсутствуют	данные отсутствуют
135	93638.17	116245.18	данные отсутствуют	данные отсутствуют
136	93647.33	116247.44	данные отсутствуют	данные отсутствуют
137	93648.26	116247.72	данные отсутствуют	данные отсутствуют
138	93648.38	116247.83	данные отсутствуют	данные отсутствуют
139	93648.55	116248.03	данные отсутствуют	данные отсутствуют
140	93649.13	116248.79	данные отсутствуют	данные отсутствуют
141	93649.61	116249.45	данные отсутствуют	данные отсутствуют
Государственный регистратор				ФГИС ЕГРН
полное наименование должности			подпись	инициалы, фамилия

М.П.

Выписка из Единого государственного реестра недвижимости об объекте недвижимости
Сведения о частях земельного участка

Земельный участок			
(вид объекта недвижимости)			
Лист № <u> </u> Раздела 4.2	Всего листов раздела 4.2 : <u> </u>	Всего разделов: <u> </u>	Всего листов выписки: <u> </u>
04.04.2022 № 99/2022/459146061			
Кадастровый номер:		78:31:0000000:7	

Номер точки	Координаты, м		Описание закрепления на местности	Средняя квадратическая погрешность определения координат характерных точек границы части земельного участка, м
	X	Y		
1	2	3	4	5
142	93651.8	116252.5	данные отсутствуют	данные отсутствуют
143	93652.53	116253.5	данные отсутствуют	данные отсутствуют
144	93654.99	116254.51	данные отсутствуют	данные отсутствуют
145	93670.95	116261.02	данные отсутствуют	данные отсутствуют
146	93671.85	116261.39	данные отсутствуют	данные отсутствуют
147	93677.7	116263.78	данные отсутствуют	данные отсутствуют
148	93678.11	116263.95	данные отсутствуют	данные отсутствуют
149	93679.67	116264.58	данные отсутствуют	данные отсутствуют
150	93682.41	116265.7	данные отсутствуют	данные отсутствуют
151	93682.56	116265.77	данные отсутствуют	данные отсутствуют
152	93682.7	116265.85	данные отсутствуют	данные отсутствуют
153	93682.84	116265.94	данные отсутствуют	данные отсутствуют
154	93682.97	116266.05	данные отсутствуют	данные отсутствуют
155	93683.09	116266.16	данные отсутствуют	данные отсутствуют
156	93683.2	116266.28	данные отсутствуют	данные отсутствуют
157	93683.3	116266.42	данные отсутствуют	данные отсутствуют
158	93683.39	116266.56	данные отсутствуют	данные отсутствуют
Государственный регистратор				ФГИС ЕГРН
полное наименование должности			подпись	инициалы, фамилия

М.П.

Выписка из Единого государственного реестра недвижимости об объекте недвижимости
Сведения о частях земельного участка

Земельный участок			
(вид объекта недвижимости)			
Лист № <u> </u> Раздела 4.2	Всего листов раздела 4.2 : <u> </u>	Всего разделов: <u> </u>	Всего листов выписки: <u> </u>
04.04.2022 № 99/2022/459146061			
Кадастровый номер:		78:31:0000000:7	

Номер точки	Координаты, м		Описание закрепления на местности	Средняя квадратическая погрешность определения координат характерных точек границы части земельного участка, м
	X	Y		
1	2	3	4	5
159	93683.46	116266.7	данные отсутствуют	данные отсутствуют
160	93683.53	116266.86	данные отсутствуют	данные отсутствуют
161	93683.58	116267.01	данные отсутствуют	данные отсутствуют
162	93683.62	116267.18	данные отсутствуют	данные отсутствуют
163	93684.21	116270.31	данные отсутствуют	данные отсутствуют
164	93685.36	116276.42	данные отсутствуют	данные отсутствуют
165	93685.66	116278.06	данные отсутствуют	данные отсутствуют
166	93685.73	116278.41	данные отсутствуют	данные отсутствуют
167	93685.79	116278.75	данные отсутствуют	данные отсутствуют
168	93688.28	116291.88	данные отсутствуют	данные отсутствуют
169	93691.89	116310.97	данные отсутствуют	данные отсутствуют
170	93692.83	116315.93	данные отсутствуют	данные отсутствуют
171	93694.01	116322.17	данные отсутствуют	данные отсутствуют
172	93695.26	116328.77	данные отсутствуют	данные отсутствуют
173	93695.48	116329.99	данные отсутствуют	данные отсутствуют
174	93695.87	116332.1	данные отсутствуют	данные отсутствуют
175	93696.27	116334.25	данные отсутствуют	данные отсутствуют
Государственный регистратор				ФГИС ЕГРН
полное наименование должности			подпись	инициалы, фамилия

М.П.

Выписка из Единого государственного реестра недвижимости об объекте недвижимости
Сведения о частях земельного участка

Земельный участок			
(вид объекта недвижимости)			
Лист № <u> </u> Раздела 4.2	Всего листов раздела 4.2 : <u> </u>	Всего разделов: <u> </u>	Всего листов выписки: <u> </u>
04.04.2022 № 99/2022/459146061			
Кадастровый номер:		78:31:0000000:7	

Номер точки	Координаты, м		Описание закрепления на местности	Средняя квадратическая погрешность определения координат характерных точек границы части земельного участка, м
	X	Y		
1	2	3	4	5
176	93693	116338.61	данные отсутствуют	данные отсутствуют
177	93691.93	116332.82	данные отсутствуют	данные отсутствуют
178	93691.54	116330.71	данные отсутствуют	данные отсутствуют
179	93691.32	116329.51	данные отсутствуют	данные отсутствуют
180	93690.07	116322.91	данные отсутствуют	данные отсутствуют
181	93688.89	116316.67	данные отсутствуют	данные отсутствуют
182	93687.95	116311.71	данные отсутствуют	данные отсутствуют
183	93684.34	116292.62	данные отсутствуют	данные отсутствуют
184	93681.85	116279.47	данные отсутствуют	данные отсутствуют
185	93681.79	116279.11	данные отсутствуют	данные отсутствуют
186	93681.73	116278.82	данные отсутствуют	данные отсутствуют
187	93681.42	116277.16	данные отсутствуют	данные отсутствуют
188	93680.27	116271.05	данные отсутствуют	данные отсутствуют
189	93679.89	116268.99	данные отсутствуют	данные отсутствуют
190	93678.17	116268.28	данные отсутствуют	данные отсутствуют
191	93676.61	116267.66	данные отсутствуют	данные отсутствуют
192	93676.18	116267.48	данные отсутствуют	данные отсутствуют
Государственный регистратор				ФГИС ЕГРН
полное наименование должности			подпись	инициалы, фамилия

М.П.

Выписка из Единого государственного реестра недвижимости об объекте недвижимости
Сведения о частях земельного участка

Земельный участок			
(вид объекта недвижимости)			
Лист № <u> </u> Раздела 4.2	Всего листов раздела 4.2 : <u> </u>	Всего разделов: <u> </u>	Всего листов выписки: <u> </u>
04.04.2022 № 99/2022/459146061			
Кадастровый номер:		78:31:0000000:7	

Номер точки	Координаты, м		Описание закрепления на местности	Средняя квадратическая погрешность определения координат характерных точек границы части земельного участка, м
	X	Y		
1	2	3	4	5
193	93670.33	116265.09	данные отсутствуют	данные отсутствуют
194	93669.43	116264.72	данные отсутствуют	данные отсутствуют
195	93653.47	116258.21	данные отсутствуют	данные отсутствуют
196	93650.48	116256.99	данные отсутствуют	данные отсутствуют
197	93650.33	116256.92	данные отсутствуют	данные отсутствуют
198	93650.19	116256.84	данные отсутствуют	данные отсутствуют
199	93650.05	116256.75	данные отсутствуют	данные отсутствуют
200	93649.92	116256.65	данные отсутствуют	данные отсутствуют
201	93649.8	116256.53	данные отсутствуют	данные отсутствуют
202	93649.62	116256.31	данные отсутствуют	данные отсутствуют
203	93648.56	116254.84	данные отсутствуют	данные отсутствуют
204	93646.37	116251.79	данные отсутствуют	данные отсутствуют
205	93645.94	116251.19	данные отсутствуют	данные отсутствуют
206	93645.82	116251.04	данные отсутствуют	данные отсутствуют
207	93636.09	116248.95	данные отсутствуют	данные отсутствуют
208	93635.93	116248.9	данные отсутствуют	данные отсутствуют
209	93635.77	116248.85	данные отсутствуют	данные отсутствуют
Государственный регистратор				ФГИС ЕГРН
полное наименование должности			подпись	инициалы, фамилия

М.П.

Выписка из Единого государственного реестра недвижимости об объекте недвижимости
Сведения о частях земельного участка

Земельный участок			
(вид объекта недвижимости)			
Лист № ___ Раздела 4.2	Всего листов раздела 4.2 : ___	Всего разделов: ___	Всего листов выписки: ___
04.04.2022 № 99/2022/459146061			
Кадастровый номер:		78:31:0000000:7	

Номер точки	Координаты, м		Описание закрепления на местности	Средняя квадратическая погрешность определения координат характерных точек границы части земельного участка, м
	X	Y		
1	2	3	4	5
210	93635.62	116248.78	данные отсутствуют	данные отсутствуют
211	93635.48	116248.7	данные отсутствуют	данные отсутствуют
212	93635.34	116248.61	данные отсутствуют	данные отсутствуют
213	93635.21	116248.51	данные отсутствуют	данные отсутствуют
214	93635.09	116248.4	данные отсутствуют	данные отсутствуют
215	93634.98	116248.27	данные отсутствуют	данные отсутствуют
216	93634.88	116248.14	данные отсутствуют	данные отсутствуют
217	93634.79	116248	данные отсутствуют	данные отсутствуют
218	93634.71	116247.86	данные отсутствуют	данные отсутствуют
219	93634.64	116247.71	данные отсутствуют	данные отсутствуют
220	93634.59	116247.55	данные отсутствуют	данные отсутствуют
221	93634.55	116247.4	данные отсутствуют	данные отсутствуют
222	93634.44	116246.89	данные отсутствуют	данные отсутствуют
223	93634.09	116245.26	данные отсутствуют	данные отсутствуют
224	93633.85	116244.14	данные отсутствуют	данные отсутствуют
225	93633.79	116243.88	данные отсутствуют	данные отсутствуют
226	93633.51	116242.58	данные отсутствуют	данные отсутствуют
Государственный регистратор				ФГИС ЕГРН
полное наименование должности			подпись	инициалы, фамилия

М.П.

Выписка из Единого государственного реестра недвижимости об объекте недвижимости
Сведения о частях земельного участка

Земельный участок			
(вид объекта недвижимости)			
Лист № <u> </u> Раздела 4.2	Всего листов раздела 4.2 : <u> </u>	Всего разделов: <u> </u>	Всего листов выписки: <u> </u>
04.04.2022 № 99/2022/459146061			
Кадастровый номер:		78:31:0000000:7	

Номер точки	Координаты, м		Описание закрепления на местности	Средняя квадратическая погрешность определения координат характерных точек границы части земельного участка, м
	X	Y		
1	2	3	4	5
227	93631.75	116241.99	данные отсутствуют	данные отсутствуют
228	93654.66	116384.16	данные отсутствуют	данные отсутствуют
229	93657.05	116386.04	данные отсутствуют	данные отсутствуют
230	93674.57	116255.79	данные отсутствуют	данные отсутствуют
231	93684.05	116260.56	данные отсутствуют	данные отсутствуют
232	93683.75	116262.94	данные отсутствуют	данные отсутствуют
233	93684.04	116264.61	данные отсутствуют	данные отсутствуют
234	93687.04	116280.68	данные отсутствуют	данные отсутствуют
235	93687.08	116280.95	данные отсутствуют	данные отсутствуют
236	93687.1	116281.19	данные отсутствуют	данные отсутствуют
237	93687.11	116281.36	данные отсутствуют	данные отсутствуют
238	93687.12	116281.6	данные отсутствуют	данные отсутствуют
239	93687.11	116281.76	данные отсутствуют	данные отсутствуют
240	93687.11	116281.92	данные отсутствуют	данные отсутствуют
241	93687.09	116282.16	данные отсутствуют	данные отсутствуют
242	93687.07	116282.33	данные отсутствуют	данные отсутствуют
243	93687.02	116282.56	данные отсутствуют	данные отсутствуют
Государственный регистратор				ФГИС ЕГРН
полное наименование должности			подпись	инициалы, фамилия

М.П.

Выписка из Единого государственного реестра недвижимости об объекте недвижимости
Сведения о частях земельного участка

Земельный участок			
(вид объекта недвижимости)			
Лист № <u> </u> Раздела 4.2	Всего листов раздела 4.2 : <u> </u>	Всего разделов: <u> </u>	Всего листов выписки: <u> </u>
04.04.2022 № 99/2022/459146061			
Кадастровый номер:		78:31:0000000:7	

Номер точки	Координаты, м		Описание закрепления на местности	Средняя квадратическая погрешность определения координат характерных точек границы части земельного участка, м
	X	Y		
1	2	3	4	5
244	93686.99	116282.73	данные отсутствуют	данные отсутствуют
245	93686.92	116282.99	данные отсутствуют	данные отсутствуют
246	93686.85	116283.22	данные отсутствуют	данные отсутствуют
247	93686.79	116283.37	данные отсутствуют	данные отсутствуют
248	93686.74	116283.52	данные отсутствуют	данные отсутствуют
249	93686.64	116283.73	данные отсутствуют	данные отсутствуют
250	93686.52	116283.98	данные отсутствуют	данные отсутствуют
251	93681.61	116293.06	данные отсутствуют	данные отсутствуют
252	93681.4	116293.41	данные отсутствуют	данные отсутствуют
253	93681.16	116293.75	данные отсутствуют	данные отсутствуют
254	93680.89	116294.06	данные отсутствуют	данные отсутствуют
255	93680.6	116294.36	данные отсутствуют	данные отсутствуют
256	93680.28	116294.62	данные отсутствуют	данные отсутствуют
257	93679.95	116294.86	данные отсутствуют	данные отсутствуют
258	93679.59	116295.08	данные отсутствуют	данные отсутствуют
259	93679.22	116295.26	данные отсутствуют	данные отсутствуют
260	93678.84	116295.41	данные отсутствуют	данные отсутствуют
Государственный регистратор				ФГИС ЕГРН
полное наименование должности			подпись	инициалы, фамилия

М.П.

Выписка из Единого государственного реестра недвижимости об объекте недвижимости
Сведения о частях земельного участка

Земельный участок			
(вид объекта недвижимости)			
Лист № ___ Раздела 4.2	Всего листов раздела 4.2 : ___	Всего разделов: ___	Всего листов выписки: ___
04.04.2022 № 99/2022/459146061			
Кадастровый номер:		78:31:0000000:7	

Номер точки	Координаты, м		Описание закрепления на местности	Средняя квадратическая погрешность определения координат характерных точек границы части земельного участка, м
	X	Y		
1	2	3	4	5
261	93678.44	116295.53	данные отсутствуют	данные отсутствуют
262	93678.04	116295.61	данные отсутствуют	данные отсутствуют
263	93677.63	116295.66	данные отсутствуют	данные отсутствуют
264	93677.21	116295.68	данные отсутствуют	данные отсутствуют
265	93676.8	116295.66	данные отсутствуют	данные отсутствуют
266	93676.39	116295.61	данные отсутствуют	данные отсутствуют
267	93675.99	116295.53	данные отсутствуют	данные отсутствуют
268	93675.59	116295.41	данные отсутствуют	данные отсутствуют
269	93675.2	116295.26	данные отсутствуют	данные отсутствуют
270	93674.83	116295.08	данные отсутствуют	данные отсутствуют
271	93674.48	116294.87	данные отсутствуют	данные отсутствуют
272	93674.14	116294.63	данные отсутствуют	данные отсутствуют
273	93673.83	116294.36	данные отсутствуют	данные отсутствуют
274	93673.53	116294.07	данные отсутствуют	данные отсутствуют
275	93673.27	116293.75	данные отсутствуют	данные отсутствуют
276	93673.03	116293.42	данные отсутствуют	данные отсутствуют
277	93672.81	116293.06	данные отсутствуют	данные отсутствуют
Государственный регистратор				ФГИС ЕГРН
полное наименование должности			подпись	инициалы, фамилия

М.П.

Выписка из Единого государственного реестра недвижимости об объекте недвижимости
Сведения о частях земельного участка

Земельный участок			
(вид объекта недвижимости)			
Лист № <u> </u> Раздела 4.2	Всего листов раздела 4.2 : <u> </u>	Всего разделов: <u> </u>	Всего листов выписки: <u> </u>
04.04.2022 № 99/2022/459146061			
Кадастровый номер:		78:31:0000000:7	

Номер точки	Координаты, м		Описание закрепления на местности	Средняя квадратическая погрешность определения координат характерных точек границы части земельного участка, м
	X	Y		
1	2	3	4	5
278	93672.63	116292.69	данные отсутствуют	данные отсутствуют
279	93672.48	116292.3	данные отсутствуют	данные отсутствуют
280	93672.36	116291.91	данные отсутствуют	данные отсутствуют
281	93672.28	116291.5	данные отсутствуют	данные отсутствуют
282	93672.23	116291.09	данные отсутствуют	данные отсутствуют
283	93672.21	116290.68	данные отсутствуют	данные отсутствуют
284	93672.23	116290.27	данные отсутствуют	данные отсутствуют
285	93672.28	116289.86	данные отсутствуют	данные отсутствуют
286	93672.36	116289.45	данные отсутствуют	данные отсутствуют
287	93672.48	116289.06	данные отсутствуют	данные отсутствуют
288	93672.63	116288.67	данные отсутствуют	данные отсутствуют
289	93672.81	116288.3	данные отсутствуют	данные отсутствуют
290	93676.88	116280.78	данные отсутствуют	данные отсутствуют
291	93675.72	116274.56	данные отсутствуют	данные отсутствуют
292	93675.51	116274.59	данные отсутствуют	данные отсутствуют
293	93675.1	116274.6	данные отсутствуют	данные отсутствуют
294	93674.69	116274.58	данные отсутствуют	данные отсутствуют
Государственный регистратор				ФГИС ЕГРН
полное наименование должности			подпись	инициалы, фамилия

М.П.

Выписка из Единого государственного реестра недвижимости об объекте недвижимости
Сведения о частях земельного участка

Земельный участок			
(вид объекта недвижимости)			
Лист № ___ Раздела 4.2	Всего листов раздела 4.2 : ___	Всего разделов: ___	Всего листов выписки: ___
04.04.2022 № 99/2022/459146061			
Кадастровый номер:		78:31:0000000:7	

Номер точки	Координаты, м		Описание закрепления на местности	Средняя квадратическая погрешность определения координат характерных точек границы части земельного участка, м
	X	Y		
1	2	3	4	5
295	93674.28	116274.53	данные отсутствуют	данные отсутствуют
296	93673.87	116274.44	данные отсутствуют	данные отсутствуют
297	93673.48	116274.32	данные отсутствуют	данные отсутствуют
298	93673.09	116274.17	данные отсутствуют	данные отсутствуют
299	93672.72	116273.99	данные отсутствуют	данные отсутствуют
300	93672.37	116273.77	данные отсутствуют	данные отсутствуют
301	93672.03	116273.53	данные отсутствуют	данные отсутствуют
302	93671.72	116273.26	данные отсутствуют	данные отсутствуют
303	93671.43	116272.97	данные отсутствуют	данные отсутствуют
304	93671.16	116272.66	данные отсутствуют	данные отсутствуют
305	93670.92	116272.32	данные отсутствуют	данные отсутствуют
306	93670.71	116271.96	данные отсутствуют	данные отсутствуют
307	93670.53	116271.59	данные отсутствуют	данные отсутствуют
308	93670.38	116271.2	данные отсутствуют	данные отсутствуют
309	93670.27	116270.81	данные отсутствуют	данные отсутствуют
310	93670.19	116270.4	данные отсутствуют	данные отсутствуют
311	93670.14	116269.99	данные отсутствуют	данные отсутствуют
Государственный регистратор				ФГИС ЕГРН
полное наименование должности			подпись	инициалы, фамилия

М.П.

Выписка из Единого государственного реестра недвижимости об объекте недвижимости
Сведения о частях земельного участка

Земельный участок			
(вид объекта недвижимости)			
Лист № ___ Раздела 4.2	Всего листов раздела 4.2 : ___	Всего разделов: ___	Всего листов выписки: ___
04.04.2022 № 99/2022/459146061			
Кадастровый номер:		78:31:0000000:7	

Номер точки	Координаты, м		Описание закрепления на местности	Средняя квадратическая погрешность определения координат характерных точек границы части земельного участка, м
	X	Y		
1	2	3	4	5
312	93670.12	116269.58	данные отсутствуют	данные отсутствуют
313	93670.14	116269.17	данные отсутствуют	данные отсутствуют
314	93670.19	116268.76	данные отсутствуют	данные отсутствуют
315	93670.28	116268.35	данные отсутствуют	данные отсутствуют
316	93670.4	116267.96	данные отсутствуют	данные отсутствуют
317	93670.55	116267.57	данные отсутствуют	данные отсутствуют
318	93670.73	116267.2	данные отсутствуют	данные отсутствуют
319	93673.86	116261.49	данные отсутствуют	данные отсутствуют
320	93671.38	116367.12	данные отсутствуют	данные отсутствуют
321	93666.49	116373.58	данные отсутствуют	данные отсутствуют
322	93666.38	116373.14	данные отсутствуют	данные отсутствуют
323	93666.31	116372.74	данные отсутствуют	данные отсутствуют
324	93666.28	116372.32	данные отсутствуют	данные отсутствуют
325	93666.28	116371.91	данные отсутствуют	данные отсутствуют
326	93666.31	116371.5	данные отсутствуют	данные отсутствуют
327	93666.38	116371.09	данные отсутствуют	данные отсутствуют
328	93666.48	116370.69	данные отсутствуют	данные отсутствуют
Государственный регистратор				ФГИС ЕГРН
полное наименование должности			подпись	инициалы, фамилия

М.П.

Выписка из Единого государственного реестра недвижимости об объекте недвижимости
Сведения о частях земельного участка

Земельный участок			
(вид объекта недвижимости)			
Лист № <u> </u> Раздела 4.2	Всего листов раздела 4.2 : <u> </u>	Всего разделов: <u> </u>	Всего листов выписки: <u> </u>
04.04.2022 № 99/2022/459146061			
Кадастровый номер:		78:31:0000000:7	

Номер точки	Координаты, м		Описание закрепления на местности	Средняя квадратическая погрешность определения координат характерных точек границы части земельного участка, м
	X	Y		
1	2	3	4	5
329	93666.61	116370.3	данные отсутствуют	данные отсутствуют
330	93666.78	116369.92	данные отсутствуют	данные отсутствуют
331	93666.98	116369.56	данные отсутствуют	данные отсутствуют
332	93667.2	116369.21	данные отсутствуют	данные отсутствуют
333	93667.46	116368.89	данные отсутствуют	данные отсутствуют
334	93667.74	116368.58	данные отсутствуют	данные отсутствуют
335	93668.04	116368.3	данные отсутствуют	данные отсутствуют
336	93668.37	116368.05	данные отсутствуют	данные отсутствуют
337	93668.71	116367.82	данные отсутствуют	данные отсутствуют
338	93669.08	116367.63	данные отсутствуют	данные отсутствуют
339	93669.46	116367.46	данные отсутствуют	данные отсутствуют
340	93669.85	116367.33	данные отсутствуют	данные отсутствуют
341	93670.25	116367.23	данные отсутствуют	данные отсутствуют
342	93670.66	116367.16	данные отсутствуют	данные отсутствуют
343	93671.07	116367.12	данные отсутствуют	данные отсутствуют
344	93640.01	116243.47	данные отсутствуют	данные отсутствуют
345	93641.93	116244.09	данные отсутствуют	данные отсутствуют
Государственный регистратор				ФГИС ЕГРН
полное наименование должности			подпись	инициалы, фамилия

М.П.

Выписка из Единого государственного реестра недвижимости об объекте недвижимости
Сведения о частях земельного участка

Земельный участок			
(вид объекта недвижимости)			
Лист № ___ Раздела 4.2	Всего листов раздела 4.2 : ___	Всего разделов: ___	Всего листов выписки: ___
04.04.2022 № 99/2022/459146061			
Кадастровый номер:		78:31:0000000:7	

Номер точки	Координаты, м		Описание закрепления на местности	Средняя квадратическая погрешность определения координат характерных точек границы части земельного участка, м
	X	Y		
1	2	3	4	5
346	93641.29	116245.56	данные отсутствуют	данные отсутствуют
347	93641.12	116246.04	данные отсутствуют	данные отсутствуют
348	93641.06	116246.19	данные отсутствуют	данные отсутствуют
349	93640.98	116246.34	данные отсутствуют	данные отсутствуют
350	93640.86	116246.5	данные отсутствуют	данные отсутствуют
351	93640.75	116246.62	данные отсутствуют	данные отсутствуют
352	93640.59	116246.75	данные отсутствуют	данные отсутствуют
353	93640.45	116246.84	данные отсутствуют	данные отсутствуют
354	93640.27	116246.93	данные отсутствуют	данные отсутствуют
355	93640.07	116246.99	данные отсутствуют	данные отсутствуют
356	93632.91	116248.71	данные отсутствуют	данные отсутствуют
357	93632.74	116248.73	данные отсутствуют	данные отсутствуют
358	93632.58	116248.73	данные отсутствуют	данные отсутствуют
359	93632.41	116248.7	данные отсутствуют	данные отсутствуют
360	93632.26	116248.65	данные отсутствуют	данные отсутствуют
361	93632.05	116248.52	данные отсутствуют	данные отсутствуют
362	93630.12	116246.97	данные отсутствуют	данные отсутствуют
Государственный регистратор				ФГИС ЕГРН
полное наименование должности			подпись	инициалы, фамилия

М.П.

Выписка из Единого государственного реестра недвижимости об объекте недвижимости
Сведения о частях земельного участка

Земельный участок			
(вид объекта недвижимости)			
Лист № <u> </u> Раздела 4.2	Всего листов раздела 4.2 : <u> </u>	Всего разделов: <u> </u>	Всего листов выписки: <u> </u>
04.04.2022 № 99/2022/459146061			
Кадастровый номер:		78:31:0000000:7	

Номер точки	Координаты, м		Описание закрепления на местности	Средняя квадратическая погрешность определения координат характерных точек границы части земельного участка, м
	X	Y		
1	2	3	4	5
363	93630.79	116244.93	данные отсутствуют	данные отсутствуют
364	93632.92	116246.65	данные отсутствуют	данные отсутствуют
365	93639.32	116245.11	данные отсутствуют	данные отсутствуют
366	93639.44	116244.8	данные отсутствуют	данные отсутствуют
367	93681.17	116354.14	данные отсутствуют	данные отсутствуют
368	93679.97	116355.74	данные отсутствуют	данные отсутствуют
369	93679.38	116355.31	данные отсутствуют	данные отсутствуют
370	93677.58	116354.27	данные отсутствуют	данные отсутствуют
371	93660.01	116381.76	данные отсутствуют	данные отсутствуют
372	93659.92	116381.88	данные отсутствуют	данные отсутствуют
373	93659.8	116382.03	данные отсутствуют	данные отсутствуют
374	93659.67	116382.16	данные отсутствуют	данные отсутствуют
375	93659.53	116382.29	данные отсутствуют	данные отсутствуют
376	93659.38	116382.4	данные отсутствуют	данные отсутствуют
377	93659.22	116382.49	данные отсутствуют	данные отсутствуют
378	93659.05	116382.57	данные отсутствуют	данные отсутствуют
379	93658.87	116382.64	данные отсутствуют	данные отсутствуют
Государственный регистратор				ФГИС ЕГРН
полное наименование должности			подпись	инициалы, фамилия

М.П.

Выписка из Единого государственного реестра недвижимости об объекте недвижимости
Сведения о частях земельного участка

Земельный участок			
<small>(вид объекта недвижимости)</small>			
Лист № <u> </u> Раздела 4.2	Всего листов раздела 4.2 : <u> </u>	Всего разделов: <u> </u>	Всего листов выписки: <u> </u>
04.04.2022 № 99/2022/459146061			
Кадастровый номер:		78:31:0000000:7	

Номер точки	Координаты, м		Описание закрепления на местности	Средняя квадратическая погрешность определения координат характерных точек границы части земельного участка, м
	X	Y		
1	2	3	4	5
380	93658.69	116382.69	данные отсутствуют	данные отсутствуют
381	93658.5	116382.72	данные отсутствуют	данные отсутствуют
382	93658.32	116382.74	данные отсутствуют	данные отсутствуют
383	93658.13	116382.74	данные отсутствуют	данные отсутствуют
384	93657.94	116382.73	данные отсутствуют	данные отсутствуют
385	93657.75	116382.7	данные отсутствуют	данные отсутствуют
386	93657.57	116382.65	данные отсутствуют	данные отсутствуют
387	93657.39	116382.58	данные отсутствуют	данные отсутствуют
388	93657.22	116382.5	данные отсутствуют	данные отсутствуют
389	93657.02	116382.39	данные отсутствуют	данные отсутствуют
390	93656.47	116382.02	данные отсутствуют	данные отсутствуют
391	93657.77	116380.47	данные отсутствуют	данные отсутствуют
392	93658.12	116380.71	данные отсутствуют	данные отсутствуют
393	93658.33	116380.67	данные отсутствуют	данные отсутствуют
394	93662.51	116374.13	данные отсутствуют	данные отсутствуют
395	93666.86	116367.33	данные отсутствуют	данные отсутствуют
396	93676.12	116352.84	данные отсутствуют	данные отсутствуют
Государственный регистратор				ФГИС ЕГРН
полное наименование должности			подпись	инициалы, фамилия

М.П.

Выписка из Единого государственного реестра недвижимости об объекте недвижимости
Сведения о частях земельного участка

Земельный участок			
(вид объекта недвижимости)			
Лист № <u> </u> Раздела 4.2	Всего листов раздела 4.2 : <u> </u>	Всего разделов: <u> </u>	Всего листов выписки: <u> </u>
04.04.2022 № 99/2022/459146061			
Кадастровый номер:		78:31:0000000:7	

Номер точки	Координаты, м		Описание закрепления на местности	Средняя квадратическая погрешность определения координат характерных точек границы части земельного участка, м
	X	Y		
1	2	3	4	5
397	93676.23	116352.7	данные отсутствуют	данные отсутствуют
398	93676.35	116352.57	данные отсутствуют	данные отсутствуют
399	93676.51	116352.43	данные отсутствуют	данные отсутствуют
400	93676.66	116352.33	данные отсутствуют	данные отсутствуют
401	93676.86	116352.24	данные отсутствуют	данные отсутствуют
402	93677.03	116352.18	данные отсутствуют	данные отсутствуют
403	93677.24	116352.14	данные отсутствуют	данные отсутствуют
404	93677.42	116352.12	данные отсутствуют	данные отсутствуют
405	93677.64	116352.14	данные отсутствуют	данные отсутствуют
406	93677.81	116352.17	данные отсутствуют	данные отсутствуют
407	93678.02	116352.24	данные отсутствуют	данные отсутствуют
408	93678.22	116352.33	данные отсутствуют	данные отсутствуют
409	93680.42	116353.6	данные отсутствуют	данные отсутствуют
410	93630.34	116246.3	данные отсутствуют	данные отсутствуют
411	93644.56	116250.72	данные отсутствуют	данные отсутствуют
412	93644.71	116250.77	данные отсутствуют	данные отсутствуют
413	93644.84	116250.83	данные отсутствуют	данные отсутствуют
Государственный регистратор				ФГИС ЕГРН
полное наименование должности			подпись	инициалы, фамилия

М.П.

Сведения о частях земельного участка

Земельный участок			
(вид объекта недвижимости)			
Лист № <u> </u> Раздела 4.2	Всего листов раздела 4.2 : <u> </u>	Всего разделов: <u> </u>	Всего листов выписки: <u> </u>
04.04.2022 № 99/2022/459146061			
Кадастровый номер:		78:31:0000000:7	

Номер точки	Координаты, м		Описание закрепления на местности	Средняя квадратическая погрешность определения координат характерных точек границы части земельного участка, м
	X	Y		
1	2	3	4	5
414	93644.97	116250.9	данные отсутствуют	данные отсутствуют
415	93645.11	116250.99	данные отсутствуют	данные отсутствуют
416	93645.24	116251.09	данные отсутствуют	данные отсутствуют
417	93645.36	116251.2	данные отсутствуют	данные отсутствуют
418	93645.47	116251.32	данные отсутствуют	данные отсутствуют
419	93664.95	116273.76	данные отсутствуют	данные отсутствуют
420	93665.05	116273.89	данные отсутствуют	данные отсутствуют
421	93665.15	116274.03	данные отсутствуют	данные отсутствуют
422	93665.23	116274.17	данные отсутствуют	данные отсутствуют
423	93665.29	116274.32	данные отсутствуют	данные отсутствуют
424	93665.35	116274.48	данные отсутствуют	данные отсутствуют
425	93665.41	116274.72	данные отсутствуют	данные отсутствуют
426	93679.44	116353.48	данные отсутствуют	данные отсутствуют
427	93680.91	116354.49	данные отсутствуют	данные отсутствуют
428	93678.5	116357.69	данные отсутствуют	данные отсутствуют
429	93678.08	116357.4	данные отсутствуют	данные отсутствуют
430	93665.23	116374.88	данные отсутствуют	данные отсутствуют
Государственный регистратор				ФГИС ЕГРН
полное наименование должности			подпись	инициалы, фамилия

М.П.

Выписка из Единого государственного реестра недвижимости об объекте недвижимости
Сведения о частях земельного участка

Земельный участок			
(вид объекта недвижимости)			
Лист № <u> </u> Раздела 4.2	Всего листов раздела 4.2 : <u> </u>	Всего разделов: <u> </u>	Всего листов выписки: <u> </u>
04.04.2022 № 99/2022/459146061			
Кадастровый номер:		78:31:0000000:7	

Номер точки	Координаты, м		Описание закрепления на местности	Средняя квадратическая погрешность определения координат характерных точек границы части земельного участка, м
	X	Y		
1	2	3	4	5
431	93665.63	116374.72	данные отсутствуют	данные отсутствуют
432	93659.19	116383.17	данные отсутствуют	данные отсутствуют
433	93658.19	116384.53	данные отсутствуют	данные отсутствуют
434	93667.21	116365.47	данные отсутствуют	данные отсутствуют
435	93675.5	116354.16	данные отсутствуют	данные отсутствуют
436	93669.24	116319.02	данные отсутствуют	данные отсутствуют
437	93665.46	116297.82	данные отсутствуют	данные отсутствуют
438	93661.57	116275.97	данные отсутствуют	данные отсутствуют
439	93653.33	116266.47	данные отсутствуют	данные отсутствуют
440	93666.66	116252.33	данные отсутствуют	данные отсутствуют
441	93666.88	116253.54	данные отсутствуют	данные отсутствуют
442	93670.47	116273.14	данные отсутствуют	данные отсутствуют
443	93673.23	116288.28	данные отсутствуют	данные отсутствуют
444	93678.23	116315.69	данные отсутствуют	данные отсутствуют
445	93684.24	116349.04	данные отсутствуют	данные отсутствуют
446	93684.39	116349.87	данные отсутствуют	данные отсутствуют
447	93666.52	116252.28	данные отсутствуют	данные отсутствуют
Государственный регистратор				ФГИС ЕГРН
полное наименование должности			подпись	инициалы, фамилия

М.П.

Выписка из Единого государственного реестра недвижимости об объекте недвижимости
Сведения о частях земельного участка

Земельный участок			
(вид объекта недвижимости)			
Лист № <u> </u> Раздела 4.2	Всего листов раздела 4.2 : <u> </u>	Всего разделов: <u> </u>	Всего листов выписки: <u> </u>
04.04.2022 № 99/2022/459146061			
Кадастровый номер:		78:31:0000000:7	

Номер точки	Координаты, м		Описание закрепления на местности	Средняя квадратическая погрешность определения координат характерных точек границы части земельного участка, м
	X	Y		
1	2	3	4	5
447	93666.52	116252.28	данные отсутствуют	данные отсутствуют
448	93667.58	116253.07	данные отсутствуют	данные отсутствуют
448	93667.58	116253.07	данные отсутствуют	данные отсутствуют
449	93669.43	116254.68	данные отсутствуют	данные отсутствуют
449	93669.43	116254.68	данные отсутствуют	данные отсутствуют
450	93671.2	116256.62	данные отсутствуют	данные отсутствуют
450	93671.2	116256.62	данные отсутствуют	данные отсутствуют
451	93672.68	116258.82	данные отсутствуют	данные отсутствуют
451	93672.68	116258.82	данные отсутствуют	данные отсутствуют
452	93673.14	116260.79	данные отсутствуют	данные отсутствуют
452	93673.14	116260.79	данные отсутствуют	данные отсутствуют
453	93672.47	116262.46	данные отсутствуют	данные отсутствуют
453	93672.47	116262.46	данные отсутствуют	данные отсутствуют
454	93670.55	116266.35	данные отсутствуют	данные отсутствуют
454	93670.55	116266.35	данные отсутствуют	данные отсутствуют
455	93670.96	116267.32	данные отсутствуют	данные отсутствуют
455	93670.96	116267.32	данные отсутствуют	данные отсутствуют
Государственный регистратор				ФГИС ЕГРН
полное наименование должности			подпись	инициалы, фамилия

М.П.

Выписка из Единого государственного реестра недвижимости об объекте недвижимости
Сведения о частях земельного участка

Земельный участок			
(вид объекта недвижимости)			
Лист № ___ Раздела 4.2	Всего листов раздела 4.2 : ___	Всего разделов: ___	Всего листов выписки: ___
04.04.2022 № 99/2022/459146061			
Кадастровый номер:		78:31:0000000:7	

Номер точки	Координаты, м		Описание закрепления на местности	Средняя квадратическая погрешность определения координат характерных точек границы части земельного участка, м
	X	Y		
1	2	3	4	5
456	93675.74	116290.46	данные отсутствуют	данные отсутствуют
456	93675.74	116290.46	данные отсутствуют	данные отсутствуют
457	93678.4	116291.17	данные отсутствуют	данные отсутствуют
457	93678.4	116291.17	данные отсутствуют	данные отсутствуют
458	93679.12	116292.6	данные отсутствуют	данные отсутствуют
458	93679.12	116292.6	данные отсутствуют	данные отсутствуют
459	93678.6	116293.69	данные отсутствуют	данные отсутствуют
459	93678.6	116293.69	данные отсутствуют	данные отсутствуют
460	93677.27	116295	данные отсутствуют	данные отсутствуют
460	93677.27	116295	данные отсутствуют	данные отсутствуют
461	93680.07	116311.77	данные отсутствуют	данные отсутствуют
461	93680.07	116311.77	данные отсутствуют	данные отсутствуют
462	93681.85	116310.48	данные отсутствуют	данные отсутствуют
462	93681.85	116310.48	данные отсутствуют	данные отсутствуют
463	93700.94	116309.24	данные отсутствуют	данные отсутствуют
463	93700.94	116309.24	данные отсутствуют	данные отсутствуют
464	93701.43	116311.75	данные отсутствуют	данные отсутствуют
Государственный регистратор				ФГИС ЕГРН
полное наименование должности			подпись	инициалы, фамилия

М.П.

Выписка из Единого государственного реестра недвижимости об объекте недвижимости
Сведения о частях земельного участка

Земельный участок			
(вид объекта недвижимости)			
Лист № ___ Раздела 4.2	Всего листов раздела 4.2 : ___	Всего разделов: ___	Всего листов выписки: ___
04.04.2022 № 99/2022/459146061			
Кадастровый номер:		78:31:0000000:7	

Номер точки	Координаты, м		Описание закрепления на местности	Средняя квадратическая погрешность определения координат характерных точек границы части земельного участка, м
	X	Y		
1	2	3	4	5
464	93701.43	116311.75	данные отсутствуют	данные отсутствуют
465	93682.61	116312.91	данные отсутствуют	данные отсутствуют
465	93682.61	116312.91	данные отсутствуют	данные отсутствуют
466	93680.56	116314.72	данные отсутствуют	данные отсутствуют
466	93680.56	116314.72	данные отсутствуют	данные отсутствуют
467	93680.97	116317.23	данные отсутствуют	данные отсутствуют
467	93680.97	116317.23	данные отсутствуют	данные отсутствуют
468	93683.01	116317.99	данные отсутствуют	данные отсутствуют
468	93683.01	116317.99	данные отсутствуют	данные отсутствуют
469	93683.73	116319.09	данные отсутствуют	данные отсутствуют
469	93683.73	116319.09	данные отсутствуют	данные отсутствуют
470	93683.8	116319.91	данные отсутствуют	данные отсутствуют
470	93683.8	116319.91	данные отсутствуют	данные отсутствуют
471	93683.49	116320.78	данные отсутствуют	данные отсутствуют
471	93683.49	116320.78	данные отсутствуют	данные отсутствуют
472	93682.02	116322.23	данные отсутствуют	данные отсутствуют
472	93682.02	116322.23	данные отсутствуют	данные отсутствуют
Государственный регистратор				ФГИС ЕГРН
полное наименование должности			подпись	инициалы, фамилия

М.П.

Выписка из Единого государственного реестра недвижимости об объекте недвижимости
Сведения о частях земельного участка

Земельный участок			
(вид объекта недвижимости)			
Лист № <u> </u> Раздела 4.2	Всего листов раздела 4.2 : <u> </u>	Всего разделов: <u> </u>	Всего листов выписки: <u> </u>
04.04.2022 № 99/2022/459146061			
Кадастровый номер:		78:31:0000000:7	

Номер точки	Координаты, м		Описание закрепления на местности	Средняя квадратическая погрешность определения координат характерных точек границы части земельного участка, м
	X	Y		
1	2	3	4	5
473	93685.09	116339.05	данные отсутствуют	данные отсутствуют
473	93685.09	116339.05	данные отсутствуют	данные отсутствуют
474	93685.1	116340.21	данные отсутствуют	данные отсутствуют
474	93685.1	116340.21	данные отсутствуют	данные отсутствуют
475	93684.4	116341.6	данные отсутствуют	данные отсутствуют
475	93684.4	116341.6	данные отсутствуют	данные отсутствуют
476	93684.45	116342.84	данные отсутствуют	данные отсутствуют
476	93684.45	116342.84	данные отсутствуют	данные отсутствуют
477	93684.26	116343.79	данные отсутствуют	данные отсутствуют
477	93684.26	116343.79	данные отсутствуют	данные отсутствуют
478	93684.6	116346.67	данные отсутствуют	данные отсутствуют
478	93684.6	116346.67	данные отсутствуют	данные отсутствуют
479	93684.65	116349.01	данные отсутствуют	данные отсутствуют
479	93684.65	116349.01	данные отсутствуют	данные отсутствуют
480	93684.57	116349.64	данные отсутствуют	данные отсутствуют
480	93684.57	116349.64	данные отсутствуют	данные отсутствуют
481	93678.24	116358.03	данные отсутствуют	данные отсутствуют
Государственный регистратор				ФГИС ЕГРН
полное наименование должности			подпись	инициалы, фамилия

М.П.

Выписка из Единого государственного реестра недвижимости об объекте недвижимости
Сведения о частях земельного участка

Земельный участок			
(вид объекта недвижимости)			
Лист № <u> </u> Раздела 4.2	Всего листов раздела 4.2 : <u> </u>	Всего разделов: <u> </u>	Всего листов выписки: <u> </u>
04.04.2022 № 99/2022/459146061			
Кадастровый номер:		78:31:0000000:7	

Номер точки	Координаты, м		Описание закрепления на местности	Средняя квадратическая погрешность определения координат характерных точек границы части земельного участка, м
	X	Y		
1	2	3	4	5
481	93678.24	116358.03	данные отсутствуют	данные отсутствуют
482	93677.4	116358.08	данные отсутствуют	данные отсутствуют
482	93677.4	116358.08	данные отсутствуют	данные отсутствуют
483	93676.23	116358.53	данные отсутствуют	данные отсутствуют
483	93676.23	116358.53	данные отсутствуют	данные отсутствуют
484	93672.49	116360.81	данные отсутствуют	данные отсутствуют
484	93672.49	116360.81	данные отсутствуют	данные отсутствуют
485	93666.87	116371.58	данные отсутствуют	данные отсутствуют
485	93666.87	116371.58	данные отсутствуют	данные отсутствуют
486	93666	116371.99	данные отсутствуют	данные отсутствуют
486	93666	116371.99	данные отсутствуют	данные отсутствуют
487	93664.73	116371.33	данные отсутствуют	данные отсутствуют
487	93664.73	116371.33	данные отсутствуют	данные отсутствуют
488	93664.67	116371.22	данные отсутствуют	данные отсутствуют
488	93664.67	116371.22	данные отсутствуют	данные отсутствуют
489	93667.03	116366.41	данные отсутствуют	данные отсутствуют
489	93667.03	116366.41	данные отсутствуют	данные отсутствуют
Государственный регистратор				ФГИС ЕГРН
полное наименование должности			подпись	инициалы, фамилия

М.П.

Выписка из Единого государственного реестра недвижимости об объекте недвижимости
Сведения о частях земельного участка

Земельный участок			
(вид объекта недвижимости)			
Лист № <u> </u> Раздела 4.2	Всего листов раздела 4.2 : <u> </u>	Всего разделов: <u> </u>	Всего листов выписки: <u> </u>
04.04.2022 № 99/2022/459146061			
Кадастровый номер:		78:31:0000000:7	

Номер точки	Координаты, м		Описание закрепления на местности	Средняя квадратическая погрешность определения координат характерных точек границы части земельного участка, м
	X	Y		
1	2	3	4	5
490	93670.48	116359.87	данные отсутствуют	данные отсутствуют
490	93670.48	116359.87	данные отсутствуют	данные отсутствуют
491	93671.14	116359.07	данные отсутствуют	данные отсутствуют
491	93671.14	116359.07	данные отсутствуют	данные отсутствуют
492	93675.23	116356.49	данные отсутствуют	данные отсутствуют
492	93675.23	116356.49	данные отсутствуют	данные отсутствуют
493	93676.92	116355.91	данные отсутствуют	данные отсутствуют
493	93676.92	116355.91	данные отсутствуют	данные отсутствуют
494	93677.7	116355.84	данные отсутствуют	данные отсутствуют
494	93677.7	116355.84	данные отсутствуют	данные отсутствуют
495	93679.18	116353.45	данные отсутствуют	данные отсутствуют
495	93679.18	116353.45	данные отсутствуют	данные отсутствуют
496	93680.24	116352.36	данные отсутствуют	данные отсутствуют
496	93680.24	116352.36	данные отсутствуют	данные отсутствуют
497	93680.79	116351.99	данные отсутствуют	данные отсутствуют
497	93680.79	116351.99	данные отсутствуют	данные отсутствуют
498	93682.07	116349.76	данные отсутствуют	данные отсутствуют
Государственный регистратор				ФГИС ЕГРН
полное наименование должности			подпись	инициалы, фамилия

М.П.

Выписка из Единого государственного реестра недвижимости об объекте недвижимости
Сведения о частях земельного участка

Земельный участок			
(вид объекта недвижимости)			
Лист № <u> </u> Раздела 4.2	Всего листов раздела 4.2 : <u> </u>	Всего разделов: <u> </u>	Всего листов выписки: <u> </u>
04.04.2022 № 99/2022/459146061			
Кадастровый номер:		78:31:0000000:7	

Номер точки	Координаты, м		Описание закрепления на местности	Средняя квадратическая погрешность определения координат характерных точек границы части земельного участка, м
	X	Y		
1	2	3	4	5
498	93682.07	116349.76	данные отсутствуют	данные отсутствуют
499	93682.41	116349.44	данные отсутствуют	данные отсутствуют
499	93682.41	116349.44	данные отсутствуют	данные отсутствуют
500	93682.4	116346.84	данные отсутствуют	данные отсутствуют
500	93682.4	116346.84	данные отсутствуют	данные отсутствуют
501	93682.04	116343.4	данные отсутствуют	данные отсутствуют
501	93682.04	116343.4	данные отсутствуют	данные отсутствуют
502	93682.22	116342.96	данные отсутствуют	данные отсутствуют
502	93682.22	116342.96	данные отсутствуют	данные отсутствуют
503	93682.19	116341.23	данные отсутствуют	данные отсутствуют
503	93682.19	116341.23	данные отсутствуют	данные отсутствуют
504	93682.87	116340	данные отсутствуют	данные отсутствуют
504	93682.87	116340	данные отсутствуют	данные отсутствуют
505	93682.89	116339.26	данные отсутствуют	данные отсутствуют
505	93682.89	116339.26	данные отсутствуют	данные отсутствуют
506	93679.82	116322.54	данные отсутствуют	данные отсутствуют
506	93679.82	116322.54	данные отсутствуют	данные отсутствуют
Государственный регистратор				ФГИС ЕГРН
полное наименование должности			подпись	инициалы, фамилия

М.П.

Выписка из Единого государственного реестра недвижимости об объекте недвижимости
Сведения о частях земельного участка

Земельный участок			
(вид объекта недвижимости)			
Лист № <u> </u> Раздела 4.2	Всего листов раздела 4.2 : <u> </u>	Всего разделов: <u> </u>	Всего листов выписки: <u> </u>
04.04.2022 № 99/2022/459146061			
Кадастровый номер:		78:31:0000000:7	

Номер точки	Координаты, м		Описание закрепления на местности	Средняя квадратическая погрешность определения координат характерных точек границы части земельного участка, м
	X	Y		
1	2	3	4	5
507	93679.78	116321.66	данные отсутствуют	данные отсутствуют
507	93679.78	116321.66	данные отсутствуют	данные отсутствуют
508	93680.04	116321.09	данные отсутствуют	данные отсутствуют
508	93680.04	116321.09	данные отсутствуют	данные отсутствуют
509	93681.41	116319.74	данные отсутствуют	данные отсутствуют
509	93681.41	116319.74	данные отсутствуют	данные отсутствуют
510	93679.35	116318.97	данные отсутствуют	данные отсутствуют
510	93679.35	116318.97	данные отсутствуют	данные отсутствуют
511	93679.03	116318.65	данные отсутствуют	данные отсутствуют
511	93679.03	116318.65	данные отсутствуют	данные отсутствуют
512	93678.92	116318.26	данные отсутствуют	данные отсутствуют
512	93678.92	116318.26	данные отсутствуют	данные отсутствуют
513	93675	116294.74	данные отсутствуют	данные отсутствуют
513	93675	116294.74	данные отсутствуют	данные отсутствуют
514	93675.13	116294.03	данные отсутствуют	данные отсутствуют
514	93675.13	116294.03	данные отсутствуют	данные отсутствуют
515	93676.28	116292.89	данные отсутствуют	данные отсутствуют
Государственный регистратор				ФГИС ЕГРН
полное наименование должности			подпись	инициалы, фамилия

М.П.

Выписка из Единого государственного реестра недвижимости об объекте недвижимости
Сведения о частях земельного участка

Земельный участок			
(вид объекта недвижимости)			
Лист № <u> </u> Раздела 4.2	Всего листов раздела 4.2 : <u> </u>	Всего разделов: <u> </u>	Всего листов выписки: <u> </u>
04.04.2022 № 99/2022/459146061			
Кадастровый номер:		78:31:0000000:7	

Номер точки	Координаты, м		Описание закрепления на местности	Средняя квадратическая погрешность определения координат характерных точек границы части земельного участка, м
	X	Y		
1	2	3	4	5
515	93676.28	116292.89	данные отсутствуют	данные отсутствуют
516	93674.38	116292.39	данные отсутствуют	данные отсутствуют
516	93674.38	116292.39	данные отсутствуют	данные отсутствуют
517	93673.96	116292.08	данные отсутствуют	данные отсутствуют
517	93673.96	116292.08	данные отсутствуют	данные отсутствуют
518	93673.74	116291.66	данные отсутствуют	данные отсутствуют
518	93673.74	116291.66	данные отсутствуют	данные отсутствуют
519	93668.72	116267.58	данные отсутствуют	данные отсутствуют
519	93668.72	116267.58	данные отсутствуют	данные отсутствуют
520	93668.26	116266.79	данные отсутствуют	данные отсутствуют
520	93668.26	116266.79	данные отсутствуют	данные отсутствуют
521	93668.27	116266.12	данные отсутствуют	данные отсутствуют
521	93668.27	116266.12	данные отсутствуют	данные отсутствуют
522	93670.6	116261.12	данные отсутствуют	данные отсутствуют
522	93670.6	116261.12	данные отсутствуют	данные отсутствуют
523	93670.63	116259.65	данные отсутствуют	данные отсутствуют
523	93670.63	116259.65	данные отсутствуют	данные отсутствуют
Государственный регистратор				ФГИС ЕГРН
полное наименование должности			подпись	инициалы, фамилия

М.П.

Выписка из Единого государственного реестра недвижимости об объекте недвижимости
Сведения о частях земельного участка

Земельный участок			
(вид объекта недвижимости)			
Лист № ___ Раздела 4.2	Всего листов раздела 4.2 : ___	Всего разделов: ___	Всего листов выписки: ___
04.04.2022 № 99/2022/459146061			
Кадастровый номер:		78:31:0000000:7	

Номер точки	Координаты, м		Описание закрепления на местности	Средняя квадратическая погрешность определения координат характерных точек границы части земельного участка, м
	X	Y		
1	2	3	4	5
524	93669.52	116258.04	данные отсутствуют	данные отсутствуют
524	93669.52	116258.04	данные отсутствуют	данные отсутствуют
525	93667.89	116256.26	данные отсутствуют	данные отсутствуют
525	93667.89	116256.26	данные отсутствуют	данные отсутствуют
526	93664.26	116253.34	данные отсутствуют	данные отсутствуют
526	93664.26	116253.34	данные отсутствуют	данные отсутствуют
527	93662.17	116252.13	данные отсутствуют	данные отсутствуют
527	93662.17	116252.13	данные отсутствуют	данные отсутствуют
528	93657.7	116250.38	данные отсутствуют	данные отсутствуют
528	93657.7	116250.38	данные отсутствуют	данные отсутствуют
529	93651.48	116248.49	данные отсутствуют	данные отсутствуют
529	93651.48	116248.49	данные отсутствуют	данные отсутствуют
530	93649.07	116248.38	данные отсутствуют	данные отсутствуют
530	93649.07	116248.38	данные отсутствуют	данные отсутствуют
531	93648.7	116247.75	данные отсутствуют	данные отсутствуют
531	93648.7	116247.75	данные отсутствуют	данные отсутствуют
532	93648.97	116246.95	данные отсутствуют	данные отсутствуют
Государственный регистратор				ФГИС ЕГРН
полное наименование должности			подпись	инициалы, фамилия

М.П.

Выписка из Единого государственного реестра недвижимости об объекте недвижимости
Сведения о частях земельного участка

Земельный участок			
(вид объекта недвижимости)			
Лист № <u> </u> Раздела 4.2	Всего листов раздела 4.2 : <u> </u>	Всего разделов: <u> </u>	Всего листов выписки: <u> </u>
04.04.2022 № 99/2022/459146061			
Кадастровый номер:		78:31:0000000:7	

Номер точки	Координаты, м		Описание закрепления на местности	Средняя квадратическая погрешность определения координат характерных точек границы части земельного участка, м
	X	Y		
1	2	3	4	5
532	93648.97	116246.95	данные отсутствуют	данные отсутствуют
533	93649.78	116246.6	данные отсутствуют	данные отсутствуют
533	93649.78	116246.6	данные отсутствуют	данные отсутствуют
534	93699.71	116329.61	данные отсутствуют	данные отсутствуют
535	93683.33	116351.28	данные отсутствуют	данные отсутствуют
536	93690.2	116334.99	данные отсутствуют	данные отсутствуют
537	93684.12	116330.52	данные отсутствуют	данные отсутствуют
538	93683.8	116330.26	данные отсутствуют	данные отсутствуют
539	93683.5	116329.97	данные отсутствуют	данные отсутствуют
540	93683.23	116329.66	данные отсутствуют	данные отсутствуют
541	93682.98	116329.33	данные отсутствуют	данные отсутствуют
542	93682.76	116328.99	данные отсутствуют	данные отсутствуют
543	93682.57	116328.62	данные отсутствуют	данные отсутствуют
544	93682.41	116328.24	данные отсутствуют	данные отсутствуют
545	93682.28	116327.85	данные отсутствуют	данные отсутствуют
546	93682.18	116327.44	данные отсутствуют	данные отсутствуют
547	93682.12	116327.03	данные отсутствуют	данные отсутствуют
Государственный регистратор				ФГИС ЕГРН
полное наименование должности			подпись	инициалы, фамилия

М.П.

Выписка из Единого государственного реестра недвижимости об объекте недвижимости
Сведения о частях земельного участка

Земельный участок			
(вид объекта недвижимости)			
Лист № <u> </u> Раздела 4.2	Всего листов раздела 4.2 : <u> </u>	Всего разделов: <u> </u>	Всего листов выписки: <u> </u>
04.04.2022 № 99/2022/459146061			
Кадастровый номер:		78:31:0000000:7	

Номер точки	Координаты, м		Описание закрепления на местности	Средняя квадратическая погрешность определения координат характерных точек границы части земельного участка, м
	X	Y		
1	2	3	4	5
548	93682.09	116326.62	данные отсутствуют	данные отсутствуют
549	93682.1	116326.21	данные отсутствуют	данные отсутствуют
550	93682.14	116325.8	данные отсутствуют	данные отсутствуют
551	93682.21	116325.39	данные отсутствуют	данные отсутствуют
552	93682.32	116324.99	данные отсутствуют	данные отсутствуют
553	93682.46	116324.6	данные отсутствуют	данные отсутствуют
554	93682.63	116324.23	данные отсутствуют	данные отсутствуют
555	93682.83	116323.87	данные отсутствуют	данные отсутствуют
556	93683.07	116323.52	данные отсутствуют	данные отсутствуют
557	93683.32	116323.2	данные отсутствуют	данные отсутствуют
558	93683.61	116322.9	данные отсутствуют	данные отсутствуют
559	93683.92	116322.63	данные отсутствуют	данные отсутствуют
560	93684.25	116322.38	данные отсутствуют	данные отсутствуют
561	93684.6	116322.16	данные отсутствуют	данные отсутствуют
562	93684.96	116321.97	данные отсутствуют	данные отсутствуют
563	93685.34	116321.81	данные отсутствуют	данные отсутствуют
564	93685.74	116321.68	данные отсутствуют	данные отсутствуют
Государственный регистратор				ФГИС ЕГРН
полное наименование должности			подпись	инициалы, фамилия

М.П.

Выписка из Единого государственного реестра недвижимости об объекте недвижимости
Сведения о частях земельного участка

Земельный участок			
(вид объекта недвижимости)			
Лист № ___ Раздела 4.2	Всего листов раздела 4.2 : ___	Всего разделов: ___	Всего листов выписки: ___
04.04.2022 № 99/2022/459146061			
Кадастровый номер:		78:31:0000000:7	

Номер точки	Координаты, м		Описание закрепления на местности	Средняя квадратическая погрешность определения координат характерных точек границы части земельного участка, м
	X	Y		
1	2	3	4	5
565	93686.14	116321.58	данные отсутствуют	данные отсутствуют
566	93686.55	116321.52	данные отсутствуют	данные отсутствуют
567	93686.96	116321.49	данные отсутствуют	данные отсутствуют
568	93687.37	116321.5	данные отсутствуют	данные отсутствуют
569	93687.78	116321.54	данные отсутствуют	данные отсутствуют
570	93688.19	116321.61	данные отсутствуют	данные отсутствуют
571	93688.59	116321.72	данные отсутствуют	данные отсутствуют
572	93688.98	116321.86	данные отсутствуют	данные отсутствуют
573	93689.35	116322.03	данные отсутствуют	данные отсутствуют
574	93689.71	116322.23	данные отсутствуют	данные отсутствуют
575	93690.06	116322.47	данные отсутствуют	данные отсутствуют
576	93699.3	116329.27	данные отсутствуют	данные отсутствуют
577	93699.45	116329.4	данные отсутствуют	данные отсутствуют

Государственный регистратор		ФГИС ЕГРН
полное наименование должности	подпись	инициалы, фамилия

М.П.

Выписка из Единого государственного реестра недвижимости об объекте недвижимости
Сведения о частях земельного участка

Земельный участок				
(вид объекта недвижимости)				
Лист № ___ Раздела 4.2		Всего листов раздела 4.2 : ___		Всего разделов: ___
Всего листов выписки: ___				
04.04.2022 № 99/2022/459146061				
Кадастровый номер:			78:31:0000000:7	
Сведения о характерных точках границы части (частей) земельного участка				
Учетный номер части: 43				
Система координат: МСК-05				
Зона №				
Номер точки	Координаты, м		Описание закрепления на местности	Средняя квадратическая погрешность определения координат характерных точек границы части земельного участка, м
	X	Y		
1	2	3	4	5
1	93632.11	116240.91	данные отсутствуют	данные отсутствуют
1	93632.11	116240.91	данные отсутствуют	данные отсутствуют
1	93632.11	116240.91	данные отсутствуют	данные отсутствуют
1	93632.11	116240.91	данные отсутствуют	данные отсутствуют
1	93632.11	116240.91	данные отсутствуют	данные отсутствуют
2	93642.11	116244.15	данные отсутствуют	данные отсутствуют
2	93642.11	116244.15	данные отсутствуют	данные отсутствуют
2	93642.11	116244.15	данные отсутствуют	данные отсутствуют
2	93642.11	116244.15	данные отсутствуют	данные отсутствуют
2	93642.11	116244.15	данные отсутствуют	данные отсутствуют
3	93662.15	116250.55	данные отсутствуют	данные отсутствуют
3	93662.15	116250.55	данные отсутствуют	данные отсутствуют
3	93662.15	116250.55	данные отсутствуют	данные отсутствуют
3	93662.15	116250.55	данные отсутствуют	данные отсутствуют
3	93662.15	116250.55	данные отсутствуют	данные отсутствуют
3	93662.15	116250.55	данные отсутствуют	данные отсутствуют
Государственный регистратор			ФГИС ЕГРН	
полное наименование должности			подпись	
			инициалы, фамилия	

М.П.

Выписка из Единого государственного реестра недвижимости об объекте недвижимости
Сведения о частях земельного участка

Земельный участок			
(вид объекта недвижимости)			
Лист № ___ Раздела 4.2	Всего листов раздела 4.2 : ___	Всего разделов: ___	Всего листов выписки: ___
04.04.2022 № 99/2022/459146061			
Кадастровый номер:		78:31:0000000:7	

Номер точки	Координаты, м		Описание закрепления на местности	Средняя квадратическая погрешность определения координат характерных точек границы части земельного участка, м
	X	Y		
1	2	3	4	5
3	93662.15	116250.55	данные отсутствуют	данные отсутствуют
4	93668.12	116252.91	данные отсутствуют	данные отсутствуют
4	93668.12	116252.91	данные отсутствуют	данные отсутствуют
4	93668.12	116252.91	данные отсутствуют	данные отсутствуют
4	93668.12	116252.91	данные отсутствуют	данные отсутствуют
5	93675.11	116256.03	данные отсутствуют	данные отсутствуют
5	93675.11	116256.03	данные отсутствуют	данные отсутствуют
5	93675.11	116256.03	данные отсутствуют	данные отсутствуют
5	93675.11	116256.03	данные отсутствуют	данные отсутствуют
6	93679.7	116258.24	данные отсутствуют	данные отсутствуют
6	93679.7	116258.24	данные отсутствуют	данные отсутствуют
6	93679.7	116258.24	данные отсутствуют	данные отсутствуют
6	93679.7	116258.24	данные отсутствуют	данные отсутствуют
7	93684.81	116260.97	данные отсутствуют	данные отсутствуют
7	93684.81	116260.97	данные отсутствуют	данные отсутствуют
7	93684.81	116260.97	данные отсутствуют	данные отсутствуют
8	93685.7	116261.49	данные отсутствуют	данные отсутствуют

Государственный регистратор		ФГИС ЕГРН
полное наименование должности	подпись	инициалы, фамилия

М.П.

Выписка из Единого государственного реестра недвижимости об объекте недвижимости
Сведения о частях земельного участка

Земельный участок			
(вид объекта недвижимости)			
Лист № <u> </u> Раздела 4.2	Всего листов раздела 4.2 : <u> </u>	Всего разделов: <u> </u>	Всего листов выписки: <u> </u>
04.04.2022 № 99/2022/459146061			
Кадастровый номер:		78:31:0000000:7	

Номер точки	Координаты, м		Описание закрепления на местности	Средняя квадратическая погрешность определения координат характерных точек границы части земельного участка, м
	X	Y		
1	2	3	4	5
8	93685.7	116261.49	данные отсутствуют	данные отсутствуют
8	93685.7	116261.49	данные отсутствуют	данные отсутствуют
9	93686.55	116262.07	данные отсутствуют	данные отсутствуют
9	93686.55	116262.07	данные отсутствуют	данные отсутствуют
9	93686.55	116262.07	данные отсутствуют	данные отсутствуют
10	93687.36	116262.68	данные отсутствуют	данные отсутствуют
10	93687.36	116262.68	данные отсутствуют	данные отсутствуют
10	93687.36	116262.68	данные отсутствуют	данные отсутствуют
11	93688.16	116263.35	данные отсутствуют	данные отсутствуют
11	93688.16	116263.35	данные отсутствуют	данные отсутствуют
11	93688.16	116263.35	данные отсутствуют	данные отсутствуют
12	93688.9	116264.06	данные отсутствуют	данные отсутствуют
12	93688.9	116264.06	данные отсутствуют	данные отсутствуют
12	93688.9	116264.06	данные отсутствуют	данные отсутствуют
13	93689.61	116264.81	данные отсутствуют	данные отсутствуют
13	93689.61	116264.81	данные отсутствуют	данные отсутствуют
14	93690.41	116265.61	данные отсутствуют	данные отсутствуют
Государственный регистратор				ФГИС ЕГРН
полное наименование должности			подпись	инициалы, фамилия

М.П.

Выписка из Единого государственного реестра недвижимости об объекте недвижимости
Сведения о частях земельного участка

Земельный участок			
(вид объекта недвижимости)			
Лист № ___ Раздела 4.2	Всего листов раздела 4.2 : ___	Всего разделов: ___	Всего листов выписки: ___
04.04.2022 № 99/2022/459146061			
Кадастровый номер:		78:31:0000000:7	

Номер точки	Координаты, м		Описание закрепления на местности	Средняя квадратическая погрешность определения координат характерных точек границы части земельного участка, м
	X	Y		
1	2	3	4	5
14	93690.41	116265.61	данные отсутствуют	данные отсутствуют
15	93691.15	116266.47	данные отсутствуют	данные отсутствуют
15	93691.15	116266.47	данные отсутствуют	данные отсутствуют
16	93691.82	116267.36	данные отсутствуют	данные отсутствуют
16	93691.82	116267.36	данные отсутствуют	данные отсутствуют
17	93692.45	116268.32	данные отсутствуют	данные отсутствуют
17	93692.45	116268.32	данные отсутствуют	данные отсутствуют
18	93693	116269.31	данные отсутствуют	данные отсутствуют
18	93693	116269.31	данные отсутствуют	данные отсутствуют
19	93693.48	116270.34	данные отсутствуют	данные отсутствуют
19	93693.48	116270.34	данные отсутствуют	данные отсутствуют
20	93693.73	116270.82	данные отсутствуют	данные отсутствуют
20	93693.73	116270.82	данные отсутствуют	данные отсутствуют
21	93694.22	116272.64	данные отсутствуют	данные отсутствуют
21	93694.22	116272.64	данные отсутствуют	данные отсутствуют
21	93694.22	116272.64	данные отсутствуют	данные отсутствуют
22	93694.55	116274.63	данные отсутствуют	данные отсутствуют
Государственный регистратор				ФГИС ЕГРН
полное наименование должности			подпись	инициалы, фамилия

М.П.

Выписка из Единого государственного реестра недвижимости об объекте недвижимости
Сведения о частях земельного участка

Земельный участок			
(вид объекта недвижимости)			
Лист № ___ Раздела 4.2	Всего листов раздела 4.2 : ___	Всего разделов: ___	Всего листов выписки: ___
04.04.2022 № 99/2022/459146061			
Кадастровый номер:		78:31:0000000:7	

Номер точки	Координаты, м		Описание закрепления на местности	Средняя квадратическая погрешность определения координат характерных точек границы части земельного участка, м
	X	Y		
1	2	3	4	5
22	93694.55	116274.63	данные отсутствуют	данные отсутствуют
22	93694.55	116274.63	данные отсутствуют	данные отсутствуют
23	93694.64	116275.09	данные отсутствуют	данные отсутствуют
23	93694.64	116275.09	данные отсутствуют	данные отсутствуют
23	93694.64	116275.09	данные отсутствуют	данные отсутствуют
24	93695.51	116279.91	данные отсутствуют	данные отсутствуют
24	93695.51	116279.91	данные отсутствуют	данные отсутствуют
24	93695.51	116279.91	данные отсутствуют	данные отсутствуют
25	93695.64	116280.43	данные отсутствуют	данные отсутствуют
25	93695.64	116280.43	данные отсутствуют	данные отсутствуют
25	93695.64	116280.43	данные отсутствуют	данные отсутствуют
26	93696.02	116282.32	данные отсутствуют	данные отсутствуют
26	93696.02	116282.32	данные отсутствуют	данные отсутствуют
26	93696.02	116282.32	данные отсутствуют	данные отсутствуют
27	93699	116298.64	данные отсутствуют	данные отсутствуют
27	93699	116298.64	данные отсутствуют	данные отсутствуют
27	93699	116298.64	данные отсутствуют	данные отсутствуют
Государственный регистратор				ФГИС ЕГРН
полное наименование должности			подпись	инициалы, фамилия

М.П.

Выписка из Единого государственного реестра недвижимости об объекте недвижимости
Сведения о частях земельного участка

Земельный участок			
(вид объекта недвижимости)			
Лист № ___ Раздела 4.2	Всего листов раздела 4.2 : ___	Всего разделов: ___	Всего листов выписки: ___
04.04.2022 № 99/2022/459146061			
Кадастровый номер:		78:31:0000000:7	

Номер точки	Координаты, м		Описание закрепления на местности	Средняя квадратическая погрешность определения координат характерных точек границы части земельного участка, м
	X	Y		
1	2	3	4	5
28	93699.57	116301.56	данные отсутствуют	данные отсутствуют
28	93699.57	116301.56	данные отсутствуют	данные отсутствуют
28	93699.57	116301.56	данные отсутствуют	данные отсутствуют
29	93699.66	116302.11	данные отсутствуют	данные отсутствуют
29	93699.66	116302.11	данные отсутствуют	данные отсутствуют
29	93699.66	116302.11	данные отсутствуют	данные отсутствуют
30	93701.18	116310.6	данные отсутствуют	данные отсутствуют
30	93701.18	116310.6	данные отсутствуют	данные отсутствуют
30	93701.18	116310.6	данные отсутствуют	данные отсутствуют
30	93701.18	116310.6	данные отсутствуют	данные отсутствуют
31	93701.31	116311.1	данные отсутствуют	данные отсутствуют
31	93701.31	116311.1	данные отсутствуют	данные отсутствуют
31	93701.31	116311.1	данные отсутствуют	данные отсутствуют
31	93701.31	116311.1	данные отсутствуют	данные отсутствуют
32	93702.84	116319.64	данные отсутствуют	данные отсутствуют
32	93702.84	116319.64	данные отсутствуют	данные отсутствуют
33	93702.93	116320.16	данные отсутствуют	данные отсутствуют
Государственный регистратор				ФГИС ЕГРН
полное наименование должности			подпись	инициалы, фамилия

М.П.

Выписка из Единого государственного реестра недвижимости об объекте недвижимости
Сведения о частях земельного участка

Земельный участок			
(вид объекта недвижимости)			
Лист № ___ Раздела 4.2	Всего листов раздела 4.2 : ___	Всего разделов: ___	Всего листов выписки: ___
04.04.2022 № 99/2022/459146061			
Кадастровый номер:		78:31:0000000:7	

Номер точки	Координаты, м		Описание закрепления на местности	Средняя квадратическая погрешность определения координат характерных точек границы части земельного участка, м
	X	Y		
1	2	3	4	5
33	93702.93	116320.16	данные отсутствуют	данные отсутствуют
34	93703.02	116321.26	данные отсутствуют	данные отсутствуют
34	93703.02	116321.26	данные отсутствуют	данные отсутствуют
35	93703	116322.37	данные отсутствуют	данные отсутствуют
35	93703	116322.37	данные отсутствуют	данные отсутствуют
36	93702.73	116324.12	данные отсутствуют	данные отсутствуют
36	93702.73	116324.12	данные отсутствуют	данные отсутствуют
37	93702.26	116325.6	данные отсутствуют	данные отсутствуют
37	93702.26	116325.6	данные отсутствуют	данные отсутствуют
38	93701.79	116326.61	данные отсутствуют	данные отсутствуют
38	93701.79	116326.61	данные отсутствуют	данные отсутствуют
39	93701.23	116327.56	данные отсутствуют	данные отсутствуют
39	93701.23	116327.56	данные отсутствуют	данные отсутствуют
40	93700.57	116328.45	данные отсутствуют	данные отсутствуют
40	93700.57	116328.45	данные отсутствуют	данные отсутствуют
41	93697.19	116333.02	данные отсутствуют	данные отсутствуют
41	93697.19	116333.02	данные отсутствуют	данные отсутствуют
Государственный регистратор				ФГИС ЕГРН
полное наименование должности			подпись	инициалы, фамилия

М.П.

Выписка из Единого государственного реестра недвижимости об объекте недвижимости
Сведения о частях земельного участка

Земельный участок			
(вид объекта недвижимости)			
Лист № ___ Раздела 4.2	Всего листов раздела 4.2 : ___	Всего разделов: ___	Всего листов выписки: ___
04.04.2022 № 99/2022/459146061			
Кадастровый номер:		78:31:0000000:7	

Номер точки	Координаты, м		Описание закрепления на местности	Средняя квадратическая погрешность определения координат характерных точек границы части земельного участка, м
	X	Y		
1	2	3	4	5
41	93697.19	116333.02	данные отсутствуют	данные отсутствуют
42	93690.96	116341.34	данные отсутствуют	данные отсутствуют
42	93690.96	116341.34	данные отсутствуют	данные отсутствуют
42	93690.96	116341.34	данные отсутствуют	данные отсутствуют
42	93690.96	116341.34	данные отсутствуют	данные отсутствуют
43	93686.91	116346.61	данные отсутствуют	данные отсутствуют
43	93686.91	116346.61	данные отсутствуют	данные отсутствуют
43	93686.91	116346.61	данные отсутствуют	данные отсутствуют
43	93686.91	116346.61	данные отсутствуют	данные отсутствуют
44	93684.7	116349.47	данные отсутствуют	данные отсутствуют
44	93684.7	116349.47	данные отсутствуют	данные отсутствуют
44	93684.7	116349.47	данные отсутствуют	данные отсутствуют
44	93684.7	116349.47	данные отсутствуют	данные отсутствуют
45	93666.96	116372.97	данные отсутствуют	данные отсутствуют
45	93666.96	116372.97	данные отсутствуют	данные отсутствуют
45	93666.96	116372.97	данные отсутствуют	данные отсутствуют
45	93666.96	116372.97	данные отсутствуют	данные отсутствуют

Государственный регистратор		ФГИС ЕГРН
полное наименование должности	подпись	инициалы, фамилия

М.П.

Выписка из Единого государственного реестра недвижимости об объекте недвижимости
Сведения о частях земельного участка

Земельный участок			
(вид объекта недвижимости)			
Лист № ___ Раздела 4.2	Всего листов раздела 4.2 : ___	Всего разделов: ___	Всего листов выписки: ___
04.04.2022 № 99/2022/459146061			
Кадастровый номер:		78:31:0000000:7	

Номер точки	Координаты, м		Описание закрепления на местности	Средняя квадратическая погрешность определения координат характерных точек границы части земельного участка, м
	X	Y		
1	2	3	4	5
45	93666.96	116372.97	данные отсутствуют	данные отсутствуют
46	93659.99	116382.16	данные отсутствуют	данные отсутствуют
46	93659.99	116382.16	данные отсутствуют	данные отсутствуют
46	93659.99	116382.16	данные отсутствуют	данные отсутствуют
46	93659.99	116382.16	данные отсутствуют	данные отсутствуют
46	93659.99	116382.16	данные отсутствуют	данные отсутствуют
46	93659.99	116382.16	данные отсутствуют	данные отсутствуют
47	93656.54	116386.71	данные отсутствуют	данные отсутствуют
47	93656.54	116386.71	данные отсутствуют	данные отсутствуют
47	93656.54	116386.71	данные отсутствуют	данные отсутствуют
47	93656.54	116386.71	данные отсутствуют	данные отсутствуют
47	93656.54	116386.71	данные отсутствуют	данные отсутствуют
47	93656.54	116386.71	данные отсутствуют	данные отсутствуют
47	93656.54	116386.71	данные отсутствуют	данные отсутствуют
48	93653.68	116385.33	данные отсутствуют	данные отсутствуют
48	93653.68	116385.33	данные отсутствуют	данные отсутствуют
48	93653.68	116385.33	данные отсутствуют	данные отсутствуют
48	93653.68	116385.33	данные отсутствуют	данные отсутствуют
48	93653.68	116385.33	данные отсутствуют	данные отсутствуют

Государственный регистратор		ФГИС ЕГРН
полное наименование должности	подпись	инициалы, фамилия

М.П.

Выписка из Единого государственного реестра недвижимости об объекте недвижимости
Сведения о частях земельного участка

Земельный участок			
(вид объекта недвижимости)			
Лист № ___ Раздела 4.2	Всего листов раздела 4.2 : ___	Всего разделов: ___	Всего листов выписки: ___
04.04.2022 № 99/2022/459146061			
Кадастровый номер:		78:31:0000000:7	

Номер точки	Координаты, м		Описание закрепления на местности	Средняя квадратическая погрешность определения координат характерных точек границы части земельного участка, м
	X	Y		
1	2	3	4	5
49	93658.09	116380.09	данные отсутствуют	данные отсутствуют
49	93658.09	116380.09	данные отсутствуют	данные отсутствуют
49	93658.09	116380.09	данные отсутствуют	данные отсутствуют
49	93658.09	116380.09	данные отсутствуют	данные отсутствуют
50	93666.62	116368.59	данные отсутствуют	данные отсутствуют
50	93666.62	116368.59	данные отсутствуют	данные отсутствуют
50	93666.62	116368.59	данные отсутствуют	данные отсутствуют
50	93666.62	116368.59	данные отсутствуют	данные отсутствуют
50	93666.62	116368.59	данные отсутствуют	данные отсутствуют
50	93666.62	116368.59	данные отсутствуют	данные отсутствуют
50	93666.62	116368.59	данные отсутствуют	данные отсутствуют
50	93666.62	116368.59	данные отсутствуют	данные отсутствуют
51	93669.29	116354.42	данные отсутствуют	данные отсутствуют
51	93669.29	116354.42	данные отсутствуют	данные отсутствуют
51	93669.29	116354.42	данные отсутствуют	данные отсутствуют
51	93669.29	116354.42	данные отсутствуют	данные отсутствуют
52	93667.37	116342.87	данные отсутствуют	данные отсутствуют
52	93667.37	116342.87	данные отсутствуют	данные отсутствуют
Государственный регистратор				ФГИС ЕГРН
полное наименование должности			подпись	инициалы, фамилия

М.П.

Выписка из Единого государственного реестра недвижимости об объекте недвижимости
Сведения о частях земельного участка

Земельный участок			
(вид объекта недвижимости)			
Лист № ___ Раздела 4.2	Всего листов раздела 4.2 : ___	Всего разделов: ___	Всего листов выписки: ___
04.04.2022 № 99/2022/459146061			
Кадастровый номер:		78:31:0000000:7	

Номер точки	Координаты, м		Описание закрепления на местности	Средняя квадратическая погрешность определения координат характерных точек границы части земельного участка, м
	X	Y		
1	2	3	4	5
52	93667.37	116342.87	данные отсутствуют	данные отсутствуют
52	93667.37	116342.87	данные отсутствуют	данные отсутствуют
53	93670.25	116342.38	данные отсутствуют	данные отсутствуют
53	93670.25	116342.38	данные отсутствуют	данные отсутствуют
53	93670.25	116342.38	данные отсутствуют	данные отсутствуют
53	93670.25	116342.38	данные отсутствуют	данные отсутствуют
53	93670.25	116342.38	данные отсутствуют	данные отсутствуют
54	93666.19	116319.57	данные отсутствуют	данные отсутствуют
54	93666.19	116319.57	данные отсутствуют	данные отсутствуют
54	93666.19	116319.57	данные отсутствуют	данные отсутствуют
55	93672.68	116318.4	данные отсутствуют	данные отсутствуют
55	93672.68	116318.4	данные отсутствуют	данные отсутствуют
55	93672.68	116318.4	данные отсутствуют	данные отсутствуют
55	93672.68	116318.4	данные отсутствуют	данные отсутствуют
55	93672.68	116318.4	данные отсутствуют	данные отсутствуют
56	93668.74	116297.28	данные отсутствуют	данные отсутствуют
56	93668.74	116297.28	данные отсутствуют	данные отсутствуют
56	93668.74	116297.28	данные отсутствуют	данные отсутствуют
Государственный регистратор				ФГИС ЕГРН
полное наименование должности			подпись	инициалы, фамилия

М.П.

Выписка из Единого государственного реестра недвижимости об объекте недвижимости
Сведения о частях земельного участка

Земельный участок			
(вид объекта недвижимости)			
Лист № ___ Раздела 4.2	Всего листов раздела 4.2 : ___	Всего разделов: ___	Всего листов выписки: ___
04.04.2022 № 99/2022/459146061			
Кадастровый номер:		78:31:0000000:7	

Номер точки	Координаты, м		Описание закрепления на местности	Средняя квадратическая погрешность определения координат характерных точек границы части земельного участка, м
	X	Y		
1	2	3	4	5
56	93668.74	116297.28	данные отсутствуют	данные отсутствуют
56	93668.74	116297.28	данные отсутствуют	данные отсутствуют
57	93662.27	116298.35	данные отсутствуют	данные отсутствуют
57	93662.27	116298.35	данные отсутствуют	данные отсутствуют
57	93662.27	116298.35	данные отсутствуют	данные отсутствуют
58	93658.05	116274.8	данные отсутствуют	данные отсутствуют
58	93658.05	116274.8	данные отсутствуют	данные отсутствуют
58	93658.05	116274.8	данные отсутствуют	данные отсутствуют
59	93657.69	116273.67	данные отсутствуют	данные отсутствуют
59	93657.69	116273.67	данные отсутствуют	данные отсутствуют
59	93657.69	116273.67	данные отсутствуют	данные отсутствуют
60	93656.71	116273.08	данные отсутствуют	данные отсутствуют
60	93656.71	116273.08	данные отсутствуют	данные отсутствуют
60	93656.71	116273.08	данные отсутствуют	данные отсутствуют
61	93655.53	116273.33	данные отсутствуют	данные отсутствуют
61	93655.53	116273.33	данные отсутствуют	данные отсутствуют
61	93655.53	116273.33	данные отсутствуют	данные отсутствуют
Государственный регистратор				ФГИС ЕГРН
полное наименование должности			подпись	инициалы, фамилия

М.П.

Выписка из Единого государственного реестра недвижимости об объекте недвижимости
Сведения о частях земельного участка

Земельный участок			
(вид объекта недвижимости)			
Лист № <u> </u> Раздела 4.2	Всего листов раздела 4.2 : <u> </u>	Всего разделов: <u> </u>	Всего листов выписки: <u> </u>
04.04.2022 № 99/2022/459146061			
Кадастровый номер:		78:31:0000000:7	

Номер точки	Координаты, м		Описание закрепления на местности	Средняя квадратическая погрешность определения координат характерных точек границы части земельного участка, м
	X	Y		
1	2	3	4	5
62	93652.74	116264.64	данные отсутствуют	данные отсутствуют
62	93652.74	116264.64	данные отсутствуют	данные отсутствуют
62	93652.74	116264.64	данные отсутствуют	данные отсутствуют
62	93652.74	116264.64	данные отсутствуют	данные отсутствуют
63	93652.12	116263.94	данные отсутствуют	данные отсутствуют
63	93652.12	116263.94	данные отсутствуют	данные отсутствуют
63	93652.12	116263.94	данные отсутствуют	данные отсутствуют
63	93652.12	116263.94	данные отсутствуют	данные отсутствуют
64	93643.64	116254.86	данные отсутствуют	данные отсутствуют
64	93643.64	116254.86	данные отсутствуют	данные отсутствуют
64	93643.64	116254.86	данные отсутствуют	данные отсутствуют
64	93643.64	116254.86	данные отсутствуют	данные отсутствуют
65	93642.97	116254.2	данные отсутствуют	данные отсутствуют
65	93642.97	116254.2	данные отсутствуют	данные отсутствуют
65	93642.97	116254.2	данные отсутствуют	данные отсутствуют
65	93642.97	116254.2	данные отсутствуют	данные отсутствуют
66	93629.26	116249.58	данные отсутствуют	данные отсутствуют

Государственный регистратор		ФГИС ЕГРН
полное наименование должности	подпись	инициалы, фамилия

М.П.

Выписка из Единого государственного реестра недвижимости об объекте недвижимости
Сведения о частях земельного участка

Земельный участок			
(вид объекта недвижимости)			
Лист № <u> </u> Раздела 4.2	Всего листов раздела 4.2 : <u> </u>	Всего разделов: <u> </u>	Всего листов выписки: <u> </u>
04.04.2022 № 99/2022/459146061			
Кадастровый номер:		78:31:0000000:7	

Номер точки	Координаты, м		Описание закрепления на местности	Средняя квадратическая погрешность определения координат характерных точек границы части земельного участка, м
	X	Y		
1	2	3	4	5
66	93629.26	116249.58	данные отсутствуют	данные отсутствуют
66	93629.26	116249.58	данные отсутствуют	данные отсутствуют
66	93629.26	116249.58	данные отсутствуют	данные отсутствуют
67	93670.22	116342.21	данные отсутствуют	данные отсутствуют
67	93670.22	116342.21	данные отсутствуют	данные отсутствуют
68	93670.66	116342.13	данные отсутствуют	данные отсутствуют
68	93670.66	116342.13	данные отсутствуют	данные отсутствуют
69	93676.14	116341.19	данные отсутствуют	данные отсутствуют
69	93676.14	116341.19	данные отсутствуют	данные отсутствуют
70	93671.82	116318.55	данные отсутствуют	данные отсутствуют
70	93671.82	116318.55	данные отсутствуют	данные отсутствуют
71	93667.79	116297.44	данные отсутствуют	данные отсутствуют
71	93667.79	116297.44	данные отсутствуют	данные отсутствуют
72	93663.55	116275.22	данные отсутствуют	данные отсутствуют
72	93663.55	116275.22	данные отсутствуют	данные отсутствуют
73	93658.29	116276.11	данные отсутствуют	данные отсутствуют
73	93658.29	116276.11	данные отсутствуют	данные отсутствуют
Государственный регистратор				ФГИС ЕГРН
полное наименование должности			подпись	инициалы, фамилия

М.П.

Выписка из Единого государственного реестра недвижимости об объекте недвижимости
Сведения о частях земельного участка

Земельный участок			
(вид объекта недвижимости)			
Лист № <u> </u> Раздела 4.2	Всего листов раздела 4.2 : <u> </u>	Всего разделов: <u> </u>	Всего листов выписки: <u> </u>
04.04.2022 № 99/2022/459146061			
Кадастровый номер:		78:31:0000000:7	

Номер точки	Координаты, м		Описание закрепления на местности	Средняя квадратическая погрешность определения координат характерных точек границы части земельного участка, м
	X	Y		
1	2	3	4	5
74	93682.11	116262.48	данные отсутствуют	данные отсутствуют
75	93684.15	116276.81	данные отсутствуют	данные отсутствуют
76	93684.17	116276.96	данные отсутствуют	данные отсутствуют
77	93684.18	116277.12	данные отсутствуют	данные отсутствуют
78	93684.64	116282.87	данные отсутствуют	данные отсутствуют
79	93686.59	116302.33	данные отсутствуют	данные отсутствуют
80	93693.16	116273.9	данные отсутствуют	данные отсутствуют
81	93693.74	116270.85	данные отсутствуют	данные отсутствуют
82	93700.43	116306.39	данные отсутствуют	данные отсутствуют
83	93692.79	116338.9	данные отсутствуют	данные отсутствуют
84	93655.21	116386.07	данные отсутствуют	данные отсутствуют
85	93675.79	116358.23	данные отсутствуют	данные отсутствуют
86	93669.18	116355	данные отсутствуют	данные отсутствуют
87	93668.79	116334.19	данные отсутствуют	данные отсутствуют
88	93672.76	116333.56	данные отсутствуют	данные отсутствуют
89	93670.18	116318.85	данные отсутствуют	данные отсутствуют
90	93666.47	116297.66	данные отсутствуют	данные отсутствуют
Государственный регистратор				ФГИС ЕГРН
полное наименование должности			подпись	инициалы, фамилия

М.П.

Выписка из Единого государственного реестра недвижимости об объекте недвижимости
Сведения о частях земельного участка

Земельный участок			
<small>(вид объекта недвижимости)</small>			
Лист № <u> </u> Раздела 4.2	Всего листов раздела 4.2 : <u> </u>	Всего разделов: <u> </u>	Всего листов выписки: <u> </u>
04.04.2022 № 99/2022/459146061			
Кадастровый номер:		78:31:0000000:7	

Номер точки	Координаты, м		Описание закрепления на местности	Средняя квадратическая погрешность определения координат характерных точек границы части земельного участка, м
	X	Y		
1	2	3	4	5
91	93664.48	116286.31	данные отсутствуют	данные отсутствуют
92	93660.23	116286.98	данные отсутствуют	данные отсутствуют
93	93658.47	116277.14	данные отсутствуют	данные отсутствуют
94	93667.78	116275.67	данные отсутствуют	данные отсутствуют
95	93668.19	116275.62	данные отсутствуют	данные отсутствуют
96	93668.6	116275.61	данные отсутствуют	данные отсутствуют
97	93669.02	116275.63	данные отсутствуют	данные отсутствуют
98	93669.43	116275.68	данные отсутствуют	данные отсутствуют
99	93669.83	116275.77	данные отсутствуют	данные отсутствуют
100	93670.22	116275.89	данные отсутствуют	данные отсутствуют
101	93670.61	116276.05	данные отсутствуют	данные отсутствуют
102	93670.98	116276.23	данные отсутствуют	данные отсутствуют
103	93671.33	116276.44	данные отсутствуют	данные отсутствуют
104	93671.67	116276.69	данные отсутствуют	данные отсутствуют
105	93671.98	116276.96	данные отсутствуют	данные отсутствуют
106	93672.27	116277.25	данные отсутствуют	данные отсутствуют
107	93672.53	116277.57	данные отсутствуют	данные отсутствуют
Государственный регистратор				ФГИС ЕГРН
полное наименование должности			подпись	инициалы, фамилия

М.П.

Выписка из Единого государственного реестра недвижимости об объекте недвижимости
Сведения о частях земельного участка

Земельный участок			
(вид объекта недвижимости)			
Лист № <u> </u> Раздела 4.2	Всего листов раздела 4.2 : <u> </u>	Всего разделов: <u> </u>	Всего листов выписки: <u> </u>
04.04.2022 № 99/2022/459146061			
Кадастровый номер:		78:31:0000000:7	

Номер точки	Координаты, м		Описание закрепления на местности	Средняя квадратическая погрешность определения координат характерных точек границы части земельного участка, м
	X	Y		
1	2	3	4	5
108	93672.77	116277.91	данные отсутствуют	данные отсутствуют
109	93672.98	116278.27	данные отсутствуют	данные отсутствуют
110	93673.16	116278.64	данные отсутствуют	данные отсутствуют
111	93673.3	116279.03	данные отсутствуют	данные отсутствуют
112	93673.42	116279.42	данные отсутствуют	данные отсутствуют
113	93673.48	116279.74	данные отсутствуют	данные отсутствуют
114	93675.34	116290.33	данные отсутствуют	данные отсутствуют
115	93674.69	116283.82	данные отсутствуют	данные отсутствуют
116	93674.23	116278.07	данные отсутствуют	данные отсутствуют
117	93671.65	116259.99	данные отсутствуют	данные отсутствуют
118	93652.04	116255.42	данные отсутствуют	данные отсутствуют
119	93651.76	116255.35	данные отсутствуют	данные отсутствуют
120	93651.51	116255.26	данные отсутствуют	данные отсутствуют
121	93651.37	116255.21	данные отсутствуют	данные отсутствуют
122	93630.11	116247.01	данные отсутствуют	данные отсутствуют
123	93673.12	116255.14	данные отсутствуют	данные отсутствуют
124	93662.63	116252.14	данные отсутствуют	данные отсутствуют
Государственный регистратор				ФГИС ЕГРН
полное наименование должности			подпись	инициалы, фамилия

М.П.

Выписка из Единого государственного реестра недвижимости об объекте недвижимости
Сведения о частях земельного участка

Земельный участок			
(вид объекта недвижимости)			
Лист № ___ Раздела 4.2	Всего листов раздела 4.2 : ___	Всего разделов: ___	Всего листов выписки: ___
04.04.2022 № 99/2022/459146061			
Кадастровый номер:		78:31:0000000:7	

Номер точки	Координаты, м		Описание закрепления на местности	Средняя квадратическая погрешность определения координат характерных точек границы части земельного участка, м
	X	Y		
1	2	3	4	5
125	93662.35	116252.07	данные отсутствуют	данные отсутствуют
126	93662.01	116251.96	данные отсутствуют	данные отсутствуют
127	93661.83	116251.91	данные отсутствуют	данные отсутствуют
128	93655.88	116250.09	данные отсутствуют	данные отсутствуют
129	93654.71	116249.71	данные отсутствуют	данные отсутствуют
130	93651.02	116248.46	данные отсутствуют	данные отсутствуют
131	93648.95	116247.76	данные отсутствуют	данные отсутствуют
132	93644.04	116246.09	данные отсутствуют	данные отсутствуют
133	93637.92	116244.04	данные отсутствуют	данные отсутствуют
134	93637.99	116244.4	данные отсутствуют	данные отсутствуют
135	93638.17	116245.18	данные отсутствуют	данные отсутствуют
136	93647.33	116247.44	данные отсутствуют	данные отсутствуют
137	93648.26	116247.72	данные отсутствуют	данные отсутствуют
138	93648.38	116247.83	данные отсутствуют	данные отсутствуют
139	93648.55	116248.03	данные отсутствуют	данные отсутствуют
140	93649.13	116248.79	данные отсутствуют	данные отсутствуют
141	93649.61	116249.45	данные отсутствуют	данные отсутствуют
Государственный регистратор				ФГИС ЕГРН
полное наименование должности			подпись	инициалы, фамилия

М.П.

Выписка из Единого государственного реестра недвижимости об объекте недвижимости
Сведения о частях земельного участка

Земельный участок			
(вид объекта недвижимости)			
Лист № ___ Раздела 4.2	Всего листов раздела 4.2 : ___	Всего разделов: ___	Всего листов выписки: ___
04.04.2022 № 99/2022/459146061			
Кадастровый номер:		78:31:0000000:7	

Номер точки	Координаты, м		Описание закрепления на местности	Средняя квадратическая погрешность определения координат характерных точек границы части земельного участка, м
	X	Y		
1	2	3	4	5
142	93651.8	116252.5	данные отсутствуют	данные отсутствуют
143	93652.53	116253.5	данные отсутствуют	данные отсутствуют
144	93654.99	116254.51	данные отсутствуют	данные отсутствуют
145	93670.95	116261.02	данные отсутствуют	данные отсутствуют
146	93671.85	116261.39	данные отсутствуют	данные отсутствуют
147	93677.7	116263.78	данные отсутствуют	данные отсутствуют
148	93678.11	116263.95	данные отсутствуют	данные отсутствуют
149	93679.67	116264.58	данные отсутствуют	данные отсутствуют
150	93682.41	116265.7	данные отсутствуют	данные отсутствуют
151	93682.56	116265.77	данные отсутствуют	данные отсутствуют
152	93682.7	116265.85	данные отсутствуют	данные отсутствуют
153	93682.84	116265.94	данные отсутствуют	данные отсутствуют
154	93682.97	116266.05	данные отсутствуют	данные отсутствуют
155	93683.09	116266.16	данные отсутствуют	данные отсутствуют
156	93683.2	116266.28	данные отсутствуют	данные отсутствуют
157	93683.3	116266.42	данные отсутствуют	данные отсутствуют
158	93683.39	116266.56	данные отсутствуют	данные отсутствуют
Государственный регистратор				ФГИС ЕГРН
полное наименование должности			подпись	инициалы, фамилия

М.П.

Выписка из Единого государственного реестра недвижимости об объекте недвижимости
Сведения о частях земельного участка

Земельный участок			
(вид объекта недвижимости)			
Лист № <u> </u> Раздела 4.2	Всего листов раздела 4.2 : <u> </u>	Всего разделов: <u> </u>	Всего листов выписки: <u> </u>
04.04.2022 № 99/2022/459146061			
Кадастровый номер:		78:31:0000000:7	

Номер точки	Координаты, м		Описание закрепления на местности	Средняя квадратическая погрешность определения координат характерных точек границы части земельного участка, м
	X	Y		
1	2	3	4	5
159	93683.46	116266.7	данные отсутствуют	данные отсутствуют
160	93683.53	116266.86	данные отсутствуют	данные отсутствуют
161	93683.58	116267.01	данные отсутствуют	данные отсутствуют
162	93683.62	116267.18	данные отсутствуют	данные отсутствуют
163	93684.21	116270.31	данные отсутствуют	данные отсутствуют
164	93685.36	116276.42	данные отсутствуют	данные отсутствуют
165	93685.66	116278.06	данные отсутствуют	данные отсутствуют
166	93685.73	116278.41	данные отсутствуют	данные отсутствуют
167	93685.79	116278.75	данные отсутствуют	данные отсутствуют
168	93688.28	116291.88	данные отсутствуют	данные отсутствуют
169	93691.89	116310.97	данные отсутствуют	данные отсутствуют
170	93692.83	116315.93	данные отсутствуют	данные отсутствуют
171	93694.01	116322.17	данные отсутствуют	данные отсутствуют
172	93695.26	116328.77	данные отсутствуют	данные отсутствуют
173	93695.48	116329.99	данные отсутствуют	данные отсутствуют
174	93695.87	116332.1	данные отсутствуют	данные отсутствуют
175	93696.27	116334.25	данные отсутствуют	данные отсутствуют
Государственный регистратор				ФГИС ЕГРН
полное наименование должности			подпись	инициалы, фамилия

М.П.

Выписка из Единого государственного реестра недвижимости об объекте недвижимости
Сведения о частях земельного участка

Земельный участок			
(вид объекта недвижимости)			
Лист № <u> </u> Раздела 4.2	Всего листов раздела 4.2 : <u> </u>	Всего разделов: <u> </u>	Всего листов выписки: <u> </u>
04.04.2022 № 99/2022/459146061			
Кадастровый номер:		78:31:0000000:7	

Номер точки	Координаты, м		Описание закрепления на местности	Средняя квадратическая погрешность определения координат характерных точек границы части земельного участка, м
	X	Y		
1	2	3	4	5
176	93693	116338.61	данные отсутствуют	данные отсутствуют
177	93691.93	116332.82	данные отсутствуют	данные отсутствуют
178	93691.54	116330.71	данные отсутствуют	данные отсутствуют
179	93691.32	116329.51	данные отсутствуют	данные отсутствуют
180	93690.07	116322.91	данные отсутствуют	данные отсутствуют
181	93688.89	116316.67	данные отсутствуют	данные отсутствуют
182	93687.95	116311.71	данные отсутствуют	данные отсутствуют
183	93684.34	116292.62	данные отсутствуют	данные отсутствуют
184	93681.85	116279.47	данные отсутствуют	данные отсутствуют
185	93681.79	116279.11	данные отсутствуют	данные отсутствуют
186	93681.73	116278.82	данные отсутствуют	данные отсутствуют
187	93681.42	116277.16	данные отсутствуют	данные отсутствуют
188	93680.27	116271.05	данные отсутствуют	данные отсутствуют
189	93679.89	116268.99	данные отсутствуют	данные отсутствуют
190	93678.17	116268.28	данные отсутствуют	данные отсутствуют
191	93676.61	116267.66	данные отсутствуют	данные отсутствуют
192	93676.18	116267.48	данные отсутствуют	данные отсутствуют
Государственный регистратор				ФГИС ЕГРН
полное наименование должности			подпись	инициалы, фамилия

М.П.

Выписка из Единого государственного реестра недвижимости об объекте недвижимости
Сведения о частях земельного участка

Земельный участок			
(вид объекта недвижимости)			
Лист № <u> </u> Раздела 4.2	Всего листов раздела 4.2 : <u> </u>	Всего разделов: <u> </u>	Всего листов выписки: <u> </u>
04.04.2022 № 99/2022/459146061			
Кадастровый номер:		78:31:0000000:7	

Номер точки	Координаты, м		Описание закрепления на местности	Средняя квадратическая погрешность определения координат характерных точек границы части земельного участка, м
	X	Y		
1	2	3	4	5
193	93670.33	116265.09	данные отсутствуют	данные отсутствуют
194	93669.43	116264.72	данные отсутствуют	данные отсутствуют
195	93653.47	116258.21	данные отсутствуют	данные отсутствуют
196	93650.48	116256.99	данные отсутствуют	данные отсутствуют
197	93650.33	116256.92	данные отсутствуют	данные отсутствуют
198	93650.19	116256.84	данные отсутствуют	данные отсутствуют
199	93650.05	116256.75	данные отсутствуют	данные отсутствуют
200	93649.92	116256.65	данные отсутствуют	данные отсутствуют
201	93649.8	116256.53	данные отсутствуют	данные отсутствуют
202	93649.62	116256.31	данные отсутствуют	данные отсутствуют
203	93648.56	116254.84	данные отсутствуют	данные отсутствуют
204	93646.37	116251.79	данные отсутствуют	данные отсутствуют
205	93645.94	116251.19	данные отсутствуют	данные отсутствуют
206	93645.82	116251.04	данные отсутствуют	данные отсутствуют
207	93636.09	116248.95	данные отсутствуют	данные отсутствуют
208	93635.93	116248.9	данные отсутствуют	данные отсутствуют
209	93635.77	116248.85	данные отсутствуют	данные отсутствуют
Государственный регистратор				ФГИС ЕГРН
полное наименование должности			подпись	инициалы, фамилия

М.П.

Выписка из Единого государственного реестра недвижимости об объекте недвижимости
Сведения о частях земельного участка

Земельный участок			
<small>(вид объекта недвижимости)</small>			
Лист № <u> </u> Раздела 4.2	Всего листов раздела 4.2 : <u> </u>	Всего разделов: <u> </u>	Всего листов выписки: <u> </u>
04.04.2022 № 99/2022/459146061			
Кадастровый номер:		78:31:0000000:7	

Номер точки	Координаты, м		Описание закрепления на местности	Средняя квадратическая погрешность определения координат характерных точек границы части земельного участка, м
	X	Y		
1	2	3	4	5
210	93635.62	116248.78	данные отсутствуют	данные отсутствуют
211	93635.48	116248.7	данные отсутствуют	данные отсутствуют
212	93635.34	116248.61	данные отсутствуют	данные отсутствуют
213	93635.21	116248.51	данные отсутствуют	данные отсутствуют
214	93635.09	116248.4	данные отсутствуют	данные отсутствуют
215	93634.98	116248.27	данные отсутствуют	данные отсутствуют
216	93634.88	116248.14	данные отсутствуют	данные отсутствуют
217	93634.79	116248	данные отсутствуют	данные отсутствуют
218	93634.71	116247.86	данные отсутствуют	данные отсутствуют
219	93634.64	116247.71	данные отсутствуют	данные отсутствуют
220	93634.59	116247.55	данные отсутствуют	данные отсутствуют
221	93634.55	116247.4	данные отсутствуют	данные отсутствуют
222	93634.44	116246.89	данные отсутствуют	данные отсутствуют
223	93634.09	116245.26	данные отсутствуют	данные отсутствуют
224	93633.85	116244.14	данные отсутствуют	данные отсутствуют
225	93633.79	116243.88	данные отсутствуют	данные отсутствуют
226	93633.51	116242.58	данные отсутствуют	данные отсутствуют
Государственный регистратор				ФГИС ЕГРН
полное наименование должности			подпись	инициалы, фамилия

М.П.

Выписка из Единого государственного реестра недвижимости об объекте недвижимости
Сведения о частях земельного участка

Земельный участок			
(вид объекта недвижимости)			
Лист № <u> </u> Раздела 4.2	Всего листов раздела 4.2 : <u> </u>	Всего разделов: <u> </u>	Всего листов выписки: <u> </u>
04.04.2022 № 99/2022/459146061			
Кадастровый номер:		78:31:0000000:7	

Номер точки	Координаты, м		Описание закрепления на местности	Средняя квадратическая погрешность определения координат характерных точек границы части земельного участка, м
	X	Y		
1	2	3	4	5
227	93631.75	116241.99	данные отсутствуют	данные отсутствуют
228	93654.66	116384.16	данные отсутствуют	данные отсутствуют
229	93657.05	116386.04	данные отсутствуют	данные отсутствуют
230	93674.57	116255.79	данные отсутствуют	данные отсутствуют
231	93684.05	116260.56	данные отсутствуют	данные отсутствуют
232	93683.75	116262.94	данные отсутствуют	данные отсутствуют
233	93684.04	116264.61	данные отсутствуют	данные отсутствуют
234	93687.04	116280.68	данные отсутствуют	данные отсутствуют
235	93687.08	116280.95	данные отсутствуют	данные отсутствуют
236	93687.1	116281.19	данные отсутствуют	данные отсутствуют
237	93687.11	116281.36	данные отсутствуют	данные отсутствуют
238	93687.12	116281.6	данные отсутствуют	данные отсутствуют
239	93687.11	116281.76	данные отсутствуют	данные отсутствуют
240	93687.11	116281.92	данные отсутствуют	данные отсутствуют
241	93687.09	116282.16	данные отсутствуют	данные отсутствуют
242	93687.07	116282.33	данные отсутствуют	данные отсутствуют
243	93687.02	116282.56	данные отсутствуют	данные отсутствуют
Государственный регистратор				ФГИС ЕГРН
полное наименование должности			подпись	инициалы, фамилия

М.П.

Выписка из Единого государственного реестра недвижимости об объекте недвижимости
Сведения о частях земельного участка

Земельный участок			
(вид объекта недвижимости)			
Лист № <u> </u> Раздела 4.2	Всего листов раздела 4.2 : <u> </u>	Всего разделов: <u> </u>	Всего листов выписки: <u> </u>
04.04.2022 № 99/2022/459146061			
Кадастровый номер:		78:31:0000000:7	

Номер точки	Координаты, м		Описание закрепления на местности	Средняя квадратическая погрешность определения координат характерных точек границы части земельного участка, м
	X	Y		
1	2	3	4	5
244	93686.99	116282.73	данные отсутствуют	данные отсутствуют
245	93686.92	116282.99	данные отсутствуют	данные отсутствуют
246	93686.85	116283.22	данные отсутствуют	данные отсутствуют
247	93686.79	116283.37	данные отсутствуют	данные отсутствуют
248	93686.74	116283.52	данные отсутствуют	данные отсутствуют
249	93686.64	116283.73	данные отсутствуют	данные отсутствуют
250	93686.52	116283.98	данные отсутствуют	данные отсутствуют
251	93681.61	116293.06	данные отсутствуют	данные отсутствуют
252	93681.4	116293.41	данные отсутствуют	данные отсутствуют
253	93681.16	116293.75	данные отсутствуют	данные отсутствуют
254	93680.89	116294.06	данные отсутствуют	данные отсутствуют
255	93680.6	116294.36	данные отсутствуют	данные отсутствуют
256	93680.28	116294.62	данные отсутствуют	данные отсутствуют
257	93679.95	116294.86	данные отсутствуют	данные отсутствуют
258	93679.59	116295.08	данные отсутствуют	данные отсутствуют
259	93679.22	116295.26	данные отсутствуют	данные отсутствуют
260	93678.84	116295.41	данные отсутствуют	данные отсутствуют
Государственный регистратор				ФГИС ЕГРН
полное наименование должности			подпись	инициалы, фамилия

М.П.

Выписка из Единого государственного реестра недвижимости об объекте недвижимости
Сведения о частях земельного участка

Земельный участок			
(вид объекта недвижимости)			
Лист № <u> </u> Раздела 4.2	Всего листов раздела 4.2 : <u> </u>	Всего разделов: <u> </u>	Всего листов выписки: <u> </u>
04.04.2022 № 99/2022/459146061			
Кадастровый номер:		78:31:0000000:7	

Номер точки	Координаты, м		Описание закрепления на местности	Средняя квадратическая погрешность определения координат характерных точек границы части земельного участка, м
	X	Y		
1	2	3	4	5
261	93678.44	116295.53	данные отсутствуют	данные отсутствуют
262	93678.04	116295.61	данные отсутствуют	данные отсутствуют
263	93677.63	116295.66	данные отсутствуют	данные отсутствуют
264	93677.21	116295.68	данные отсутствуют	данные отсутствуют
265	93676.8	116295.66	данные отсутствуют	данные отсутствуют
266	93676.39	116295.61	данные отсутствуют	данные отсутствуют
267	93675.99	116295.53	данные отсутствуют	данные отсутствуют
268	93675.59	116295.41	данные отсутствуют	данные отсутствуют
269	93675.2	116295.26	данные отсутствуют	данные отсутствуют
270	93674.83	116295.08	данные отсутствуют	данные отсутствуют
271	93674.48	116294.87	данные отсутствуют	данные отсутствуют
272	93674.14	116294.63	данные отсутствуют	данные отсутствуют
273	93673.83	116294.36	данные отсутствуют	данные отсутствуют
274	93673.53	116294.07	данные отсутствуют	данные отсутствуют
275	93673.27	116293.75	данные отсутствуют	данные отсутствуют
276	93673.03	116293.42	данные отсутствуют	данные отсутствуют
277	93672.81	116293.06	данные отсутствуют	данные отсутствуют
Государственный регистратор				ФГИС ЕГРН
полное наименование должности			подпись	инициалы, фамилия

М.П.

Выписка из Единого государственного реестра недвижимости об объекте недвижимости
Сведения о частях земельного участка

Земельный участок			
(вид объекта недвижимости)			
Лист № <u> </u> Раздела 4.2	Всего листов раздела 4.2 : <u> </u>	Всего разделов: <u> </u>	Всего листов выписки: <u> </u>
04.04.2022 № 99/2022/459146061			
Кадастровый номер:		78:31:0000000:7	

Номер точки	Координаты, м		Описание закрепления на местности	Средняя квадратическая погрешность определения координат характерных точек границы части земельного участка, м
	X	Y		
1	2	3	4	5
278	93672.63	116292.69	данные отсутствуют	данные отсутствуют
279	93672.48	116292.3	данные отсутствуют	данные отсутствуют
280	93672.36	116291.91	данные отсутствуют	данные отсутствуют
281	93672.28	116291.5	данные отсутствуют	данные отсутствуют
282	93672.23	116291.09	данные отсутствуют	данные отсутствуют
283	93672.21	116290.68	данные отсутствуют	данные отсутствуют
284	93672.23	116290.27	данные отсутствуют	данные отсутствуют
285	93672.28	116289.86	данные отсутствуют	данные отсутствуют
286	93672.36	116289.45	данные отсутствуют	данные отсутствуют
287	93672.48	116289.06	данные отсутствуют	данные отсутствуют
288	93672.63	116288.67	данные отсутствуют	данные отсутствуют
289	93672.81	116288.3	данные отсутствуют	данные отсутствуют
290	93676.88	116280.78	данные отсутствуют	данные отсутствуют
291	93675.72	116274.56	данные отсутствуют	данные отсутствуют
292	93675.51	116274.59	данные отсутствуют	данные отсутствуют
293	93675.1	116274.6	данные отсутствуют	данные отсутствуют
294	93674.69	116274.58	данные отсутствуют	данные отсутствуют
Государственный регистратор				ФГИС ЕГРН
полное наименование должности			подпись	инициалы, фамилия

М.П.

Выписка из Единого государственного реестра недвижимости об объекте недвижимости
Сведения о частях земельного участка

Земельный участок			
(вид объекта недвижимости)			
Лист № <u> </u> Раздела 4.2	Всего листов раздела 4.2 : <u> </u>	Всего разделов: <u> </u>	Всего листов выписки: <u> </u>
04.04.2022 № 99/2022/459146061			
Кадастровый номер:		78:31:0000000:7	

Номер точки	Координаты, м		Описание закрепления на местности	Средняя квадратическая погрешность определения координат характерных точек границы части земельного участка, м
	X	Y		
1	2	3	4	5
295	93674.28	116274.53	данные отсутствуют	данные отсутствуют
296	93673.87	116274.44	данные отсутствуют	данные отсутствуют
297	93673.48	116274.32	данные отсутствуют	данные отсутствуют
298	93673.09	116274.17	данные отсутствуют	данные отсутствуют
299	93672.72	116273.99	данные отсутствуют	данные отсутствуют
300	93672.37	116273.77	данные отсутствуют	данные отсутствуют
301	93672.03	116273.53	данные отсутствуют	данные отсутствуют
302	93671.72	116273.26	данные отсутствуют	данные отсутствуют
303	93671.43	116272.97	данные отсутствуют	данные отсутствуют
304	93671.16	116272.66	данные отсутствуют	данные отсутствуют
305	93670.92	116272.32	данные отсутствуют	данные отсутствуют
306	93670.71	116271.96	данные отсутствуют	данные отсутствуют
307	93670.53	116271.59	данные отсутствуют	данные отсутствуют
308	93670.38	116271.2	данные отсутствуют	данные отсутствуют
309	93670.27	116270.81	данные отсутствуют	данные отсутствуют
310	93670.19	116270.4	данные отсутствуют	данные отсутствуют
311	93670.14	116269.99	данные отсутствуют	данные отсутствуют
Государственный регистратор				ФГИС ЕГРН
полное наименование должности			подпись	инициалы, фамилия

М.П.

Выписка из Единого государственного реестра недвижимости об объекте недвижимости
Сведения о частях земельного участка

Земельный участок			
(вид объекта недвижимости)			
Лист № <u> </u> Раздела 4.2	Всего листов раздела 4.2 : <u> </u>	Всего разделов: <u> </u>	Всего листов выписки: <u> </u>
04.04.2022 № 99/2022/459146061			
Кадастровый номер:		78:31:0000000:7	

Номер точки	Координаты, м		Описание закрепления на местности	Средняя квадратическая погрешность определения координат характерных точек границы части земельного участка, м
	X	Y		
1	2	3	4	5
312	93670.12	116269.58	данные отсутствуют	данные отсутствуют
313	93670.14	116269.17	данные отсутствуют	данные отсутствуют
314	93670.19	116268.76	данные отсутствуют	данные отсутствуют
315	93670.28	116268.35	данные отсутствуют	данные отсутствуют
316	93670.4	116267.96	данные отсутствуют	данные отсутствуют
317	93670.55	116267.57	данные отсутствуют	данные отсутствуют
318	93670.73	116267.2	данные отсутствуют	данные отсутствуют
319	93673.86	116261.49	данные отсутствуют	данные отсутствуют
320	93671.38	116367.12	данные отсутствуют	данные отсутствуют
321	93666.49	116373.58	данные отсутствуют	данные отсутствуют
322	93666.38	116373.14	данные отсутствуют	данные отсутствуют
323	93666.31	116372.74	данные отсутствуют	данные отсутствуют
324	93666.28	116372.32	данные отсутствуют	данные отсутствуют
325	93666.28	116371.91	данные отсутствуют	данные отсутствуют
326	93666.31	116371.5	данные отсутствуют	данные отсутствуют
327	93666.38	116371.09	данные отсутствуют	данные отсутствуют
328	93666.48	116370.69	данные отсутствуют	данные отсутствуют
Государственный регистратор				ФГИС ЕГРН
полное наименование должности			подпись	инициалы, фамилия

М.П.

Выписка из Единого государственного реестра недвижимости об объекте недвижимости
Сведения о частях земельного участка

Земельный участок			
(вид объекта недвижимости)			
Лист № <u> </u> Раздела 4.2	Всего листов раздела 4.2 : <u> </u>	Всего разделов: <u> </u>	Всего листов выписки: <u> </u>
04.04.2022 № 99/2022/459146061			
Кадастровый номер:		78:31:0000000:7	

Номер точки	Координаты, м		Описание закрепления на местности	Средняя квадратическая погрешность определения координат характерных точек границы части земельного участка, м
	X	Y		
1	2	3	4	5
329	93666.61	116370.3	данные отсутствуют	данные отсутствуют
330	93666.78	116369.92	данные отсутствуют	данные отсутствуют
331	93666.98	116369.56	данные отсутствуют	данные отсутствуют
332	93667.2	116369.21	данные отсутствуют	данные отсутствуют
333	93667.46	116368.89	данные отсутствуют	данные отсутствуют
334	93667.74	116368.58	данные отсутствуют	данные отсутствуют
335	93668.04	116368.3	данные отсутствуют	данные отсутствуют
336	93668.37	116368.05	данные отсутствуют	данные отсутствуют
337	93668.71	116367.82	данные отсутствуют	данные отсутствуют
338	93669.08	116367.63	данные отсутствуют	данные отсутствуют
339	93669.46	116367.46	данные отсутствуют	данные отсутствуют
340	93669.85	116367.33	данные отсутствуют	данные отсутствуют
341	93670.25	116367.23	данные отсутствуют	данные отсутствуют
342	93670.66	116367.16	данные отсутствуют	данные отсутствуют
343	93671.07	116367.12	данные отсутствуют	данные отсутствуют
344	93640.01	116243.47	данные отсутствуют	данные отсутствуют
345	93641.93	116244.09	данные отсутствуют	данные отсутствуют
Государственный регистратор				ФГИС ЕГРН
полное наименование должности			подпись	инициалы, фамилия

М.П.

Выписка из Единого государственного реестра недвижимости об объекте недвижимости
Сведения о частях земельного участка

Земельный участок			
(вид объекта недвижимости)			
Лист № <u> </u> Раздела 4.2	Всего листов раздела 4.2 : <u> </u>	Всего разделов: <u> </u>	Всего листов выписки: <u> </u>
04.04.2022 № 99/2022/459146061			
Кадастровый номер:		78:31:0000000:7	

Номер точки	Координаты, м		Описание закрепления на местности	Средняя квадратическая погрешность определения координат характерных точек границы части земельного участка, м
	X	Y		
1	2	3	4	5
346	93641.29	116245.56	данные отсутствуют	данные отсутствуют
347	93641.12	116246.04	данные отсутствуют	данные отсутствуют
348	93641.06	116246.19	данные отсутствуют	данные отсутствуют
349	93640.98	116246.34	данные отсутствуют	данные отсутствуют
350	93640.86	116246.5	данные отсутствуют	данные отсутствуют
351	93640.75	116246.62	данные отсутствуют	данные отсутствуют
352	93640.59	116246.75	данные отсутствуют	данные отсутствуют
353	93640.45	116246.84	данные отсутствуют	данные отсутствуют
354	93640.27	116246.93	данные отсутствуют	данные отсутствуют
355	93640.07	116246.99	данные отсутствуют	данные отсутствуют
356	93632.91	116248.71	данные отсутствуют	данные отсутствуют
357	93632.74	116248.73	данные отсутствуют	данные отсутствуют
358	93632.58	116248.73	данные отсутствуют	данные отсутствуют
359	93632.41	116248.7	данные отсутствуют	данные отсутствуют
360	93632.26	116248.65	данные отсутствуют	данные отсутствуют
361	93632.05	116248.52	данные отсутствуют	данные отсутствуют
362	93630.12	116246.97	данные отсутствуют	данные отсутствуют
Государственный регистратор				ФГИС ЕГРН
полное наименование должности			подпись	инициалы, фамилия

М.П.

Выписка из Единого государственного реестра недвижимости об объекте недвижимости
Сведения о частях земельного участка

Земельный участок			
(вид объекта недвижимости)			
Лист № ___ Раздела 4.2	Всего листов раздела 4.2 : ___	Всего разделов: ___	Всего листов выписки: ___
04.04.2022 № 99/2022/459146061			
Кадастровый номер:		78:31:0000000:7	

Номер точки	Координаты, м		Описание закрепления на местности	Средняя квадратическая погрешность определения координат характерных точек границы части земельного участка, м
	X	Y		
1	2	3	4	5
363	93630.79	116244.93	данные отсутствуют	данные отсутствуют
364	93632.92	116246.65	данные отсутствуют	данные отсутствуют
365	93639.32	116245.11	данные отсутствуют	данные отсутствуют
366	93639.44	116244.8	данные отсутствуют	данные отсутствуют
367	93681.17	116354.14	данные отсутствуют	данные отсутствуют
368	93679.97	116355.74	данные отсутствуют	данные отсутствуют
369	93679.38	116355.31	данные отсутствуют	данные отсутствуют
370	93677.58	116354.27	данные отсутствуют	данные отсутствуют
371	93660.01	116381.76	данные отсутствуют	данные отсутствуют
372	93659.92	116381.88	данные отсутствуют	данные отсутствуют
373	93659.8	116382.03	данные отсутствуют	данные отсутствуют
374	93659.67	116382.16	данные отсутствуют	данные отсутствуют
375	93659.53	116382.29	данные отсутствуют	данные отсутствуют
376	93659.38	116382.4	данные отсутствуют	данные отсутствуют
377	93659.22	116382.49	данные отсутствуют	данные отсутствуют
378	93659.05	116382.57	данные отсутствуют	данные отсутствуют
379	93658.87	116382.64	данные отсутствуют	данные отсутствуют
Государственный регистратор				ФГИС ЕГРН
полное наименование должности			подпись	инициалы, фамилия

М.П.

Выписка из Единого государственного реестра недвижимости об объекте недвижимости
Сведения о частях земельного участка

Земельный участок			
(вид объекта недвижимости)			
Лист № <u> </u> Раздела 4.2	Всего листов раздела 4.2 : <u> </u>	Всего разделов: <u> </u>	Всего листов выписки: <u> </u>
04.04.2022 № 99/2022/459146061			
Кадастровый номер:		78:31:0000000:7	

Номер точки	Координаты, м		Описание закрепления на местности	Средняя квадратическая погрешность определения координат характерных точек границы части земельного участка, м
	X	Y		
1	2	3	4	5
380	93658.69	116382.69	данные отсутствуют	данные отсутствуют
381	93658.5	116382.72	данные отсутствуют	данные отсутствуют
382	93658.32	116382.74	данные отсутствуют	данные отсутствуют
383	93658.13	116382.74	данные отсутствуют	данные отсутствуют
384	93657.94	116382.73	данные отсутствуют	данные отсутствуют
385	93657.75	116382.7	данные отсутствуют	данные отсутствуют
386	93657.57	116382.65	данные отсутствуют	данные отсутствуют
387	93657.39	116382.58	данные отсутствуют	данные отсутствуют
388	93657.22	116382.5	данные отсутствуют	данные отсутствуют
389	93657.02	116382.39	данные отсутствуют	данные отсутствуют
390	93656.47	116382.02	данные отсутствуют	данные отсутствуют
391	93657.77	116380.47	данные отсутствуют	данные отсутствуют
392	93658.12	116380.71	данные отсутствуют	данные отсутствуют
393	93658.33	116380.67	данные отсутствуют	данные отсутствуют
394	93662.51	116374.13	данные отсутствуют	данные отсутствуют
395	93666.86	116367.33	данные отсутствуют	данные отсутствуют
396	93676.12	116352.84	данные отсутствуют	данные отсутствуют
Государственный регистратор				ФГИС ЕГРН
полное наименование должности			подпись	инициалы, фамилия

М.П.

Выписка из Единого государственного реестра недвижимости об объекте недвижимости
Сведения о частях земельного участка

Земельный участок			
(вид объекта недвижимости)			
Лист № <u> </u> Раздела 4.2	Всего листов раздела 4.2 : <u> </u>	Всего разделов: <u> </u>	Всего листов выписки: <u> </u>
04.04.2022 № 99/2022/459146061			
Кадастровый номер:		78:31:0000000:7	

Номер точки	Координаты, м		Описание закрепления на местности	Средняя квадратическая погрешность определения координат характерных точек границы части земельного участка, м
	X	Y		
1	2	3	4	5
397	93676.23	116352.7	данные отсутствуют	данные отсутствуют
398	93676.35	116352.57	данные отсутствуют	данные отсутствуют
399	93676.51	116352.43	данные отсутствуют	данные отсутствуют
400	93676.66	116352.33	данные отсутствуют	данные отсутствуют
401	93676.86	116352.24	данные отсутствуют	данные отсутствуют
402	93677.03	116352.18	данные отсутствуют	данные отсутствуют
403	93677.24	116352.14	данные отсутствуют	данные отсутствуют
404	93677.42	116352.12	данные отсутствуют	данные отсутствуют
405	93677.64	116352.14	данные отсутствуют	данные отсутствуют
406	93677.81	116352.17	данные отсутствуют	данные отсутствуют
407	93678.02	116352.24	данные отсутствуют	данные отсутствуют
408	93678.22	116352.33	данные отсутствуют	данные отсутствуют
409	93680.42	116353.6	данные отсутствуют	данные отсутствуют
410	93630.34	116246.3	данные отсутствуют	данные отсутствуют
411	93644.56	116250.72	данные отсутствуют	данные отсутствуют
412	93644.71	116250.77	данные отсутствуют	данные отсутствуют
413	93644.84	116250.83	данные отсутствуют	данные отсутствуют
Государственный регистратор				ФГИС ЕГРН
полное наименование должности			подпись	инициалы, фамилия

М.П.

Выписка из Единого государственного реестра недвижимости об объекте недвижимости
Сведения о частях земельного участка

Земельный участок			
(вид объекта недвижимости)			
Лист № <u> </u> Раздела 4.2	Всего листов раздела 4.2 : <u> </u>	Всего разделов: <u> </u>	Всего листов выписки: <u> </u>
04.04.2022 № 99/2022/459146061			
Кадастровый номер:		78:31:0000000:7	

Номер точки	Координаты, м		Описание закрепления на местности	Средняя квадратическая погрешность определения координат характерных точек границы части земельного участка, м
	X	Y		
1	2	3	4	5
414	93644.97	116250.9	данные отсутствуют	данные отсутствуют
415	93645.11	116250.99	данные отсутствуют	данные отсутствуют
416	93645.24	116251.09	данные отсутствуют	данные отсутствуют
417	93645.36	116251.2	данные отсутствуют	данные отсутствуют
418	93645.47	116251.32	данные отсутствуют	данные отсутствуют
419	93664.95	116273.76	данные отсутствуют	данные отсутствуют
420	93665.05	116273.89	данные отсутствуют	данные отсутствуют
421	93665.15	116274.03	данные отсутствуют	данные отсутствуют
422	93665.23	116274.17	данные отсутствуют	данные отсутствуют
423	93665.29	116274.32	данные отсутствуют	данные отсутствуют
424	93665.35	116274.48	данные отсутствуют	данные отсутствуют
425	93665.41	116274.72	данные отсутствуют	данные отсутствуют
426	93679.44	116353.48	данные отсутствуют	данные отсутствуют
427	93680.91	116354.49	данные отсутствуют	данные отсутствуют
428	93678.5	116357.69	данные отсутствуют	данные отсутствуют
429	93678.08	116357.4	данные отсутствуют	данные отсутствуют
430	93665.23	116374.88	данные отсутствуют	данные отсутствуют
Государственный регистратор				ФГИС ЕГРН
полное наименование должности			подпись	инициалы, фамилия

М.П.

Выписка из Единого государственного реестра недвижимости об объекте недвижимости
Сведения о частях земельного участка

Земельный участок			
(вид объекта недвижимости)			
Лист № <u> </u> Раздела 4.2	Всего листов раздела 4.2 : <u> </u>	Всего разделов: <u> </u>	Всего листов выписки: <u> </u>
04.04.2022 № 99/2022/459146061			
Кадастровый номер:		78:31:0000000:7	

Номер точки	Координаты, м		Описание закрепления на местности	Средняя квадратическая погрешность определения координат характерных точек границы части земельного участка, м
	X	Y		
1	2	3	4	5
431	93665.63	116374.72	данные отсутствуют	данные отсутствуют
432	93659.19	116383.17	данные отсутствуют	данные отсутствуют
433	93658.19	116384.53	данные отсутствуют	данные отсутствуют
434	93667.21	116365.47	данные отсутствуют	данные отсутствуют
435	93675.5	116354.16	данные отсутствуют	данные отсутствуют
436	93669.24	116319.02	данные отсутствуют	данные отсутствуют
437	93665.46	116297.82	данные отсутствуют	данные отсутствуют
438	93661.57	116275.97	данные отсутствуют	данные отсутствуют
439	93653.33	116266.47	данные отсутствуют	данные отсутствуют
440	93666.66	116252.33	данные отсутствуют	данные отсутствуют
441	93666.88	116253.54	данные отсутствуют	данные отсутствуют
442	93670.47	116273.14	данные отсутствуют	данные отсутствуют
443	93673.23	116288.28	данные отсутствуют	данные отсутствуют
444	93678.23	116315.69	данные отсутствуют	данные отсутствуют
445	93684.24	116349.04	данные отсутствуют	данные отсутствуют
446	93684.39	116349.87	данные отсутствуют	данные отсутствуют
447	93666.52	116252.28	данные отсутствуют	данные отсутствуют

Государственный регистратор		ФГИС ЕГРН
полное наименование должности	подпись	инициалы, фамилия

М.П.

Выписка из Единого государственного реестра недвижимости об объекте недвижимости
Сведения о частях земельного участка

Земельный участок			
(вид объекта недвижимости)			
Лист № ___ Раздела 4.2	Всего листов раздела 4.2 : ___	Всего разделов: ___	Всего листов выписки: ___
04.04.2022 № 99/2022/459146061			
Кадастровый номер:		78:31:0000000:7	

Номер точки	Координаты, м		Описание закрепления на местности	Средняя квадратическая погрешность определения координат характерных точек границы части земельного участка, м
	X	Y		
1	2	3	4	5
447	93666.52	116252.28	данные отсутствуют	данные отсутствуют
448	93667.58	116253.07	данные отсутствуют	данные отсутствуют
448	93667.58	116253.07	данные отсутствуют	данные отсутствуют
449	93669.43	116254.68	данные отсутствуют	данные отсутствуют
449	93669.43	116254.68	данные отсутствуют	данные отсутствуют
450	93671.2	116256.62	данные отсутствуют	данные отсутствуют
450	93671.2	116256.62	данные отсутствуют	данные отсутствуют
451	93672.68	116258.82	данные отсутствуют	данные отсутствуют
451	93672.68	116258.82	данные отсутствуют	данные отсутствуют
452	93673.14	116260.79	данные отсутствуют	данные отсутствуют
452	93673.14	116260.79	данные отсутствуют	данные отсутствуют
453	93672.47	116262.46	данные отсутствуют	данные отсутствуют
453	93672.47	116262.46	данные отсутствуют	данные отсутствуют
454	93670.55	116266.35	данные отсутствуют	данные отсутствуют
454	93670.55	116266.35	данные отсутствуют	данные отсутствуют
455	93670.96	116267.32	данные отсутствуют	данные отсутствуют
455	93670.96	116267.32	данные отсутствуют	данные отсутствуют
Государственный регистратор				ФГИС ЕГРН
полное наименование должности			подпись	инициалы, фамилия

М.П.

Выписка из Единого государственного реестра недвижимости об объекте недвижимости
Сведения о частях земельного участка

Земельный участок			
(вид объекта недвижимости)			
Лист № ___ Раздела 4.2	Всего листов раздела 4.2 : ___	Всего разделов: ___	Всего листов выписки: ___
04.04.2022 № 99/2022/459146061			
Кадастровый номер:		78:31:0000000:7	

Номер точки	Координаты, м		Описание закрепления на местности	Средняя квадратическая погрешность определения координат характерных точек границы части земельного участка, м
	X	Y		
1	2	3	4	5
456	93675.74	116290.46	данные отсутствуют	данные отсутствуют
456	93675.74	116290.46	данные отсутствуют	данные отсутствуют
457	93678.4	116291.17	данные отсутствуют	данные отсутствуют
457	93678.4	116291.17	данные отсутствуют	данные отсутствуют
458	93679.12	116292.6	данные отсутствуют	данные отсутствуют
458	93679.12	116292.6	данные отсутствуют	данные отсутствуют
459	93678.6	116293.69	данные отсутствуют	данные отсутствуют
459	93678.6	116293.69	данные отсутствуют	данные отсутствуют
460	93677.27	116295	данные отсутствуют	данные отсутствуют
460	93677.27	116295	данные отсутствуют	данные отсутствуют
461	93680.07	116311.77	данные отсутствуют	данные отсутствуют
461	93680.07	116311.77	данные отсутствуют	данные отсутствуют
462	93681.85	116310.48	данные отсутствуют	данные отсутствуют
462	93681.85	116310.48	данные отсутствуют	данные отсутствуют
463	93700.94	116309.24	данные отсутствуют	данные отсутствуют
463	93700.94	116309.24	данные отсутствуют	данные отсутствуют
464	93701.43	116311.75	данные отсутствуют	данные отсутствуют
Государственный регистратор				ФГИС ЕГРН
полное наименование должности			подпись	инициалы, фамилия

М.П.

Выписка из Единого государственного реестра недвижимости об объекте недвижимости
Сведения о частях земельного участка

Земельный участок			
(вид объекта недвижимости)			
Лист № <u> </u> Раздела 4.2	Всего листов раздела 4.2 : <u> </u>	Всего разделов: <u> </u>	Всего листов выписки: <u> </u>
04.04.2022 № 99/2022/459146061			
Кадастровый номер:		78:31:0000000:7	

Номер точки	Координаты, м		Описание закрепления на местности	Средняя квадратическая погрешность определения координат характерных точек границы части земельного участка, м
	X	Y		
1	2	3	4	5
464	93701.43	116311.75	данные отсутствуют	данные отсутствуют
465	93682.61	116312.91	данные отсутствуют	данные отсутствуют
465	93682.61	116312.91	данные отсутствуют	данные отсутствуют
466	93680.56	116314.72	данные отсутствуют	данные отсутствуют
466	93680.56	116314.72	данные отсутствуют	данные отсутствуют
467	93680.97	116317.23	данные отсутствуют	данные отсутствуют
467	93680.97	116317.23	данные отсутствуют	данные отсутствуют
468	93683.01	116317.99	данные отсутствуют	данные отсутствуют
468	93683.01	116317.99	данные отсутствуют	данные отсутствуют
469	93683.73	116319.09	данные отсутствуют	данные отсутствуют
469	93683.73	116319.09	данные отсутствуют	данные отсутствуют
470	93683.8	116319.91	данные отсутствуют	данные отсутствуют
470	93683.8	116319.91	данные отсутствуют	данные отсутствуют
471	93683.49	116320.78	данные отсутствуют	данные отсутствуют
471	93683.49	116320.78	данные отсутствуют	данные отсутствуют
472	93682.02	116322.23	данные отсутствуют	данные отсутствуют
472	93682.02	116322.23	данные отсутствуют	данные отсутствуют
Государственный регистратор				ФГИС ЕГРН
полное наименование должности			подпись	инициалы, фамилия

М.П.

Выписка из Единого государственного реестра недвижимости об объекте недвижимости
Сведения о частях земельного участка

Земельный участок			
(вид объекта недвижимости)			
Лист № ___ Раздела 4.2	Всего листов раздела 4.2 : ___	Всего разделов: ___	Всего листов выписки: ___
04.04.2022 № 99/2022/459146061			
Кадастровый номер:		78:31:0000000:7	

Номер точки	Координаты, м		Описание закрепления на местности	Средняя квадратическая погрешность определения координат характерных точек границы части земельного участка, м
	X	Y		
1	2	3	4	5
473	93685.09	116339.05	данные отсутствуют	данные отсутствуют
473	93685.09	116339.05	данные отсутствуют	данные отсутствуют
474	93685.1	116340.21	данные отсутствуют	данные отсутствуют
474	93685.1	116340.21	данные отсутствуют	данные отсутствуют
475	93684.4	116341.6	данные отсутствуют	данные отсутствуют
475	93684.4	116341.6	данные отсутствуют	данные отсутствуют
476	93684.45	116342.84	данные отсутствуют	данные отсутствуют
476	93684.45	116342.84	данные отсутствуют	данные отсутствуют
477	93684.26	116343.79	данные отсутствуют	данные отсутствуют
477	93684.26	116343.79	данные отсутствуют	данные отсутствуют
478	93684.6	116346.67	данные отсутствуют	данные отсутствуют
478	93684.6	116346.67	данные отсутствуют	данные отсутствуют
479	93684.65	116349.01	данные отсутствуют	данные отсутствуют
479	93684.65	116349.01	данные отсутствуют	данные отсутствуют
480	93684.57	116349.64	данные отсутствуют	данные отсутствуют
480	93684.57	116349.64	данные отсутствуют	данные отсутствуют
481	93678.24	116358.03	данные отсутствуют	данные отсутствуют
Государственный регистратор				ФГИС ЕГРН
полное наименование должности			подпись	инициалы, фамилия

М.П.

Выписка из Единого государственного реестра недвижимости об объекте недвижимости
Сведения о частях земельного участка

Земельный участок			
(вид объекта недвижимости)			
Лист № <u> </u> Раздела 4.2	Всего листов раздела 4.2 : <u> </u>	Всего разделов: <u> </u>	Всего листов выписки: <u> </u>
04.04.2022 № 99/2022/459146061			
Кадастровый номер:		78:31:0000000:7	

Номер точки	Координаты, м		Описание закрепления на местности	Средняя квадратическая погрешность определения координат характерных точек границы части земельного участка, м
	X	Y		
1	2	3	4	5
481	93678.24	116358.03	данные отсутствуют	данные отсутствуют
482	93677.4	116358.08	данные отсутствуют	данные отсутствуют
482	93677.4	116358.08	данные отсутствуют	данные отсутствуют
483	93676.23	116358.53	данные отсутствуют	данные отсутствуют
483	93676.23	116358.53	данные отсутствуют	данные отсутствуют
484	93672.49	116360.81	данные отсутствуют	данные отсутствуют
484	93672.49	116360.81	данные отсутствуют	данные отсутствуют
485	93666.87	116371.58	данные отсутствуют	данные отсутствуют
485	93666.87	116371.58	данные отсутствуют	данные отсутствуют
486	93666	116371.99	данные отсутствуют	данные отсутствуют
486	93666	116371.99	данные отсутствуют	данные отсутствуют
487	93664.73	116371.33	данные отсутствуют	данные отсутствуют
487	93664.73	116371.33	данные отсутствуют	данные отсутствуют
488	93664.67	116371.22	данные отсутствуют	данные отсутствуют
488	93664.67	116371.22	данные отсутствуют	данные отсутствуют
489	93667.03	116366.41	данные отсутствуют	данные отсутствуют
489	93667.03	116366.41	данные отсутствуют	данные отсутствуют
Государственный регистратор				ФГИС ЕГРН
полное наименование должности			подпись	инициалы, фамилия

М.П.

Выписка из Единого государственного реестра недвижимости об объекте недвижимости
Сведения о частях земельного участка

Земельный участок			
(вид объекта недвижимости)			
Лист № <u> </u> Раздела 4.2	Всего листов раздела 4.2 : <u> </u>	Всего разделов: <u> </u>	Всего листов выписки: <u> </u>
04.04.2022 № 99/2022/459146061			
Кадастровый номер:		78:31:0000000:7	

Номер точки	Координаты, м		Описание закрепления на местности	Средняя квадратическая погрешность определения координат характерных точек границы части земельного участка, м
	X	Y		
1	2	3	4	5
490	93670.48	116359.87	данные отсутствуют	данные отсутствуют
490	93670.48	116359.87	данные отсутствуют	данные отсутствуют
491	93671.14	116359.07	данные отсутствуют	данные отсутствуют
491	93671.14	116359.07	данные отсутствуют	данные отсутствуют
492	93675.23	116356.49	данные отсутствуют	данные отсутствуют
492	93675.23	116356.49	данные отсутствуют	данные отсутствуют
493	93676.92	116355.91	данные отсутствуют	данные отсутствуют
493	93676.92	116355.91	данные отсутствуют	данные отсутствуют
494	93677.7	116355.84	данные отсутствуют	данные отсутствуют
494	93677.7	116355.84	данные отсутствуют	данные отсутствуют
495	93679.18	116353.45	данные отсутствуют	данные отсутствуют
495	93679.18	116353.45	данные отсутствуют	данные отсутствуют
496	93680.24	116352.36	данные отсутствуют	данные отсутствуют
496	93680.24	116352.36	данные отсутствуют	данные отсутствуют
497	93680.79	116351.99	данные отсутствуют	данные отсутствуют
497	93680.79	116351.99	данные отсутствуют	данные отсутствуют
498	93682.07	116349.76	данные отсутствуют	данные отсутствуют
Государственный регистратор				ФГИС ЕГРН
полное наименование должности			подпись	инициалы, фамилия

М.П.

Выписка из Единого государственного реестра недвижимости об объекте недвижимости
Сведения о частях земельного участка

Земельный участок			
(вид объекта недвижимости)			
Лист № <u> </u> Раздела 4.2	Всего листов раздела 4.2 : <u> </u>	Всего разделов: <u> </u>	Всего листов выписки: <u> </u>
04.04.2022 № 99/2022/459146061			
Кадастровый номер:		78:31:0000000:7	

Номер точки	Координаты, м		Описание закрепления на местности	Средняя квадратическая погрешность определения координат характерных точек границы части земельного участка, м
	X	Y		
1	2	3	4	5
498	93682.07	116349.76	данные отсутствуют	данные отсутствуют
499	93682.41	116349.44	данные отсутствуют	данные отсутствуют
499	93682.41	116349.44	данные отсутствуют	данные отсутствуют
500	93682.4	116346.84	данные отсутствуют	данные отсутствуют
500	93682.4	116346.84	данные отсутствуют	данные отсутствуют
501	93682.04	116343.4	данные отсутствуют	данные отсутствуют
501	93682.04	116343.4	данные отсутствуют	данные отсутствуют
502	93682.22	116342.96	данные отсутствуют	данные отсутствуют
502	93682.22	116342.96	данные отсутствуют	данные отсутствуют
503	93682.19	116341.23	данные отсутствуют	данные отсутствуют
503	93682.19	116341.23	данные отсутствуют	данные отсутствуют
504	93682.87	116340	данные отсутствуют	данные отсутствуют
504	93682.87	116340	данные отсутствуют	данные отсутствуют
505	93682.89	116339.26	данные отсутствуют	данные отсутствуют
505	93682.89	116339.26	данные отсутствуют	данные отсутствуют
506	93679.82	116322.54	данные отсутствуют	данные отсутствуют
506	93679.82	116322.54	данные отсутствуют	данные отсутствуют
Государственный регистратор				ФГИС ЕГРН
полное наименование должности			подпись	инициалы, фамилия

М.П.

Выписка из Единого государственного реестра недвижимости об объекте недвижимости
Сведения о частях ⁶⁷⁷ земельного участка

Земельный участок			
(вид объекта недвижимости)			
Лист № <u> </u> Раздела 4.2	Всего листов раздела 4.2 : <u> </u>	Всего разделов: <u> </u>	Всего листов выписки: <u> </u>
04.04.2022 № 99/2022/459146061			
Кадастровый номер:		78:31:0000000:7	

Номер точки	Координаты, м		Описание закрепления на местности	Средняя квадратическая погрешность определения координат характерных точек границы части земельного участка, м
	X	Y		
1	2	3	4	5
507	93679.78	116321.66	данные отсутствуют	данные отсутствуют
507	93679.78	116321.66	данные отсутствуют	данные отсутствуют
508	93680.04	116321.09	данные отсутствуют	данные отсутствуют
508	93680.04	116321.09	данные отсутствуют	данные отсутствуют
509	93681.41	116319.74	данные отсутствуют	данные отсутствуют
509	93681.41	116319.74	данные отсутствуют	данные отсутствуют
510	93679.35	116318.97	данные отсутствуют	данные отсутствуют
510	93679.35	116318.97	данные отсутствуют	данные отсутствуют
511	93679.03	116318.65	данные отсутствуют	данные отсутствуют
511	93679.03	116318.65	данные отсутствуют	данные отсутствуют
512	93678.92	116318.26	данные отсутствуют	данные отсутствуют
512	93678.92	116318.26	данные отсутствуют	данные отсутствуют
513	93675	116294.74	данные отсутствуют	данные отсутствуют
513	93675	116294.74	данные отсутствуют	данные отсутствуют
514	93675.13	116294.03	данные отсутствуют	данные отсутствуют
514	93675.13	116294.03	данные отсутствуют	данные отсутствуют
515	93676.28	116292.89	данные отсутствуют	данные отсутствуют
Государственный регистратор				ФГИС ЕГРН
полное наименование должности			подпись	инициалы, фамилия

М.П.

Выписка из Единого государственного реестра недвижимости об объекте недвижимости
Сведения о частях земельного участка

Земельный участок			
(вид объекта недвижимости)			
Лист № <u> </u> Раздела 4.2	Всего листов раздела 4.2 : <u> </u>	Всего разделов: <u> </u>	Всего листов выписки: <u> </u>
04.04.2022 № 99/2022/459146061			
Кадастровый номер:		78:31:0000000:7	

Номер точки	Координаты, м		Описание закрепления на местности	Средняя квадратическая погрешность определения координат характерных точек границы части земельного участка, м
	X	Y		
1	2	3	4	5
515	93676.28	116292.89	данные отсутствуют	данные отсутствуют
516	93674.38	116292.39	данные отсутствуют	данные отсутствуют
516	93674.38	116292.39	данные отсутствуют	данные отсутствуют
517	93673.96	116292.08	данные отсутствуют	данные отсутствуют
517	93673.96	116292.08	данные отсутствуют	данные отсутствуют
518	93673.74	116291.66	данные отсутствуют	данные отсутствуют
518	93673.74	116291.66	данные отсутствуют	данные отсутствуют
519	93668.72	116267.58	данные отсутствуют	данные отсутствуют
519	93668.72	116267.58	данные отсутствуют	данные отсутствуют
520	93668.26	116266.79	данные отсутствуют	данные отсутствуют
520	93668.26	116266.79	данные отсутствуют	данные отсутствуют
521	93668.27	116266.12	данные отсутствуют	данные отсутствуют
521	93668.27	116266.12	данные отсутствуют	данные отсутствуют
522	93670.6	116261.12	данные отсутствуют	данные отсутствуют
522	93670.6	116261.12	данные отсутствуют	данные отсутствуют
523	93670.63	116259.65	данные отсутствуют	данные отсутствуют
523	93670.63	116259.65	данные отсутствуют	данные отсутствуют
Государственный регистратор				ФГИС ЕГРН
полное наименование должности			подпись	инициалы, фамилия

М.П.

Выписка из Единого государственного реестра недвижимости об объекте недвижимости
Сведения о частях земельного участка

Земельный участок			
(вид объекта недвижимости)			
Лист № ___ Раздела 4.2	Всего листов раздела 4.2 : ___	Всего разделов: ___	Всего листов выписки: ___
04.04.2022 № 99/2022/459146061			
Кадастровый номер:		78:31:0000000:7	

Номер точки	Координаты, м		Описание закрепления на местности	Средняя квадратическая погрешность определения координат характерных точек границы части земельного участка, м
	X	Y		
1	2	3	4	5
524	93669.52	116258.04	данные отсутствуют	данные отсутствуют
524	93669.52	116258.04	данные отсутствуют	данные отсутствуют
525	93667.89	116256.26	данные отсутствуют	данные отсутствуют
525	93667.89	116256.26	данные отсутствуют	данные отсутствуют
526	93664.26	116253.34	данные отсутствуют	данные отсутствуют
526	93664.26	116253.34	данные отсутствуют	данные отсутствуют
527	93662.17	116252.13	данные отсутствуют	данные отсутствуют
527	93662.17	116252.13	данные отсутствуют	данные отсутствуют
528	93657.7	116250.38	данные отсутствуют	данные отсутствуют
528	93657.7	116250.38	данные отсутствуют	данные отсутствуют
529	93651.48	116248.49	данные отсутствуют	данные отсутствуют
529	93651.48	116248.49	данные отсутствуют	данные отсутствуют
530	93649.07	116248.38	данные отсутствуют	данные отсутствуют
530	93649.07	116248.38	данные отсутствуют	данные отсутствуют
531	93648.7	116247.75	данные отсутствуют	данные отсутствуют
531	93648.7	116247.75	данные отсутствуют	данные отсутствуют
532	93648.97	116246.95	данные отсутствуют	данные отсутствуют
Государственный регистратор				ФГИС ЕГРН
полное наименование должности			подпись	инициалы, фамилия

М.П.

Выписка из Единого государственного реестра недвижимости об объекте недвижимости
Сведения о частях земельного участка

Земельный участок			
(вид объекта недвижимости)			
Лист № <u> </u> Раздела 4.2	Всего листов раздела 4.2 : <u> </u>	Всего разделов: <u> </u>	Всего листов выписки: <u> </u>
04.04.2022 № 99/2022/459146061			
Кадастровый номер:		78:31:0000000:7	

Номер точки	Координаты, м		Описание закрепления на местности	Средняя квадратическая погрешность определения координат характерных точек границы части земельного участка, м
	X	Y		
1	2	3	4	5
532	93648.97	116246.95	данные отсутствуют	данные отсутствуют
533	93649.78	116246.6	данные отсутствуют	данные отсутствуют
533	93649.78	116246.6	данные отсутствуют	данные отсутствуют
534	93699.71	116329.61	данные отсутствуют	данные отсутствуют
535	93683.33	116351.28	данные отсутствуют	данные отсутствуют
536	93690.2	116334.99	данные отсутствуют	данные отсутствуют
537	93684.12	116330.52	данные отсутствуют	данные отсутствуют
538	93683.8	116330.26	данные отсутствуют	данные отсутствуют
539	93683.5	116329.97	данные отсутствуют	данные отсутствуют
540	93683.23	116329.66	данные отсутствуют	данные отсутствуют
541	93682.98	116329.33	данные отсутствуют	данные отсутствуют
542	93682.76	116328.99	данные отсутствуют	данные отсутствуют
543	93682.57	116328.62	данные отсутствуют	данные отсутствуют
544	93682.41	116328.24	данные отсутствуют	данные отсутствуют
545	93682.28	116327.85	данные отсутствуют	данные отсутствуют
546	93682.18	116327.44	данные отсутствуют	данные отсутствуют
547	93682.12	116327.03	данные отсутствуют	данные отсутствуют
Государственный регистратор				ФГИС ЕГРН
полное наименование должности			подпись	инициалы, фамилия

М.П.

Выписка из Единого государственного реестра недвижимости об объекте недвижимости
Сведения о частях земельного участка

Земельный участок			
(вид объекта недвижимости)			
Лист № <u> </u> Раздела 4.2	Всего листов раздела 4.2 : <u> </u>	Всего разделов: <u> </u>	Всего листов выписки: <u> </u>
04.04.2022 № 99/2022/459146061			
Кадастровый номер:		78:31:0000000:7	

Номер точки	Координаты, м		Описание закрепления на местности	Средняя квадратическая погрешность определения координат характерных точек границы части земельного участка, м
	X	Y		
1	2	3	4	5
548	93682.09	116326.62	данные отсутствуют	данные отсутствуют
549	93682.1	116326.21	данные отсутствуют	данные отсутствуют
550	93682.14	116325.8	данные отсутствуют	данные отсутствуют
551	93682.21	116325.39	данные отсутствуют	данные отсутствуют
552	93682.32	116324.99	данные отсутствуют	данные отсутствуют
553	93682.46	116324.6	данные отсутствуют	данные отсутствуют
554	93682.63	116324.23	данные отсутствуют	данные отсутствуют
555	93682.83	116323.87	данные отсутствуют	данные отсутствуют
556	93683.07	116323.52	данные отсутствуют	данные отсутствуют
557	93683.32	116323.2	данные отсутствуют	данные отсутствуют
558	93683.61	116322.9	данные отсутствуют	данные отсутствуют
559	93683.92	116322.63	данные отсутствуют	данные отсутствуют
560	93684.25	116322.38	данные отсутствуют	данные отсутствуют
561	93684.6	116322.16	данные отсутствуют	данные отсутствуют
562	93684.96	116321.97	данные отсутствуют	данные отсутствуют
563	93685.34	116321.81	данные отсутствуют	данные отсутствуют
564	93685.74	116321.68	данные отсутствуют	данные отсутствуют
Государственный регистратор				ФГИС ЕГРН
полное наименование должности			подпись	инициалы, фамилия

М.П.

Выписка из Единого государственного реестра недвижимости об объекте недвижимости
Сведения о частях земельного участка

Земельный участок			
(вид объекта недвижимости)			
Лист № ___ Раздела 4.2	Всего листов раздела 4.2 : ___	Всего разделов: ___	Всего листов выписки: ___
04.04.2022 № 99/2022/459146061			
Кадастровый номер:		78:31:0000000:7	

Номер точки	Координаты, м		Описание закрепления на местности	Средняя квадратическая погрешность определения координат характерных точек границы части земельного участка, м
	X	Y		
1	2	3	4	5
565	93686.14	116321.58	данные отсутствуют	данные отсутствуют
566	93686.55	116321.52	данные отсутствуют	данные отсутствуют
567	93686.96	116321.49	данные отсутствуют	данные отсутствуют
568	93687.37	116321.5	данные отсутствуют	данные отсутствуют
569	93687.78	116321.54	данные отсутствуют	данные отсутствуют
570	93688.19	116321.61	данные отсутствуют	данные отсутствуют
571	93688.59	116321.72	данные отсутствуют	данные отсутствуют
572	93688.98	116321.86	данные отсутствуют	данные отсутствуют
573	93689.35	116322.03	данные отсутствуют	данные отсутствуют
574	93689.71	116322.23	данные отсутствуют	данные отсутствуют
575	93690.06	116322.47	данные отсутствуют	данные отсутствуют
576	93699.3	116329.27	данные отсутствуют	данные отсутствуют
577	93699.45	116329.4	данные отсутствуют	данные отсутствуют

Государственный регистратор		ФГИС ЕГРН
полное наименование должности	подпись	инициалы, фамилия

М.П.

Выписка из Единого государственного реестра недвижимости об объекте недвижимости
Сведения о частях земельного участка

Земельный участок					
(вид объекта недвижимости)					
Лист № ___ Раздела 4.2		Всего листов раздела 4.2 : ___		Всего разделов: ___	Всего листов выписки: ___
04.04.2022 № 99/2022/459146061					
Кадастровый номер:			78:31:0000000:7		
Сведения о характерных точках границы части (частей) земельного участка					
Учетный номер части: 44					
Система координат: МСК-05					
Зона №					
Номер точки	Координаты, м		Описание закрепления на местности	Средняя квадратическая погрешность определения координат характерных точек границы части земельного участка, м	
	X	Y			
1	2	3	4	5	
1	93632.11	116240.91	данные отсутствуют	данные отсутствуют	
1	93632.11	116240.91	данные отсутствуют	данные отсутствуют	
1	93632.11	116240.91	данные отсутствуют	данные отсутствуют	
1	93632.11	116240.91	данные отсутствуют	данные отсутствуют	
1	93632.11	116240.91	данные отсутствуют	данные отсутствуют	
2	93642.11	116244.15	данные отсутствуют	данные отсутствуют	
2	93642.11	116244.15	данные отсутствуют	данные отсутствуют	
2	93642.11	116244.15	данные отсутствуют	данные отсутствуют	
2	93642.11	116244.15	данные отсутствуют	данные отсутствуют	
2	93642.11	116244.15	данные отсутствуют	данные отсутствуют	
3	93662.15	116250.55	данные отсутствуют	данные отсутствуют	
3	93662.15	116250.55	данные отсутствуют	данные отсутствуют	
3	93662.15	116250.55	данные отсутствуют	данные отсутствуют	
3	93662.15	116250.55	данные отсутствуют	данные отсутствуют	
3	93662.15	116250.55	данные отсутствуют	данные отсутствуют	
3	93662.15	116250.55	данные отсутствуют	данные отсутствуют	
Государственный регистратор			ФГИС ЕГРН		
полное наименование должности			подпись		
			инициалы, фамилия		

М.П.

Выписка из Единого государственного реестра недвижимости об объекте недвижимости
Сведения о частях земельного участка

Земельный участок			
(вид объекта недвижимости)			
Лист № <u> </u> Раздела 4.2	Всего листов раздела 4.2 : <u> </u>	Всего разделов: <u> </u>	Всего листов выписки: <u> </u>
04.04.2022 № 99/2022/459146061			
Кадастровый номер:		78:31:0000000:7	

Номер точки	Координаты, м		Описание закрепления на местности	Средняя квадратическая погрешность определения координат характерных точек границы части земельного участка, м
	X	Y		
1	2	3	4	5
3	93662.15	116250.55	данные отсутствуют	данные отсутствуют
4	93668.12	116252.91	данные отсутствуют	данные отсутствуют
4	93668.12	116252.91	данные отсутствуют	данные отсутствуют
4	93668.12	116252.91	данные отсутствуют	данные отсутствуют
4	93668.12	116252.91	данные отсутствуют	данные отсутствуют
5	93675.11	116256.03	данные отсутствуют	данные отсутствуют
5	93675.11	116256.03	данные отсутствуют	данные отсутствуют
5	93675.11	116256.03	данные отсутствуют	данные отсутствуют
5	93675.11	116256.03	данные отсутствуют	данные отсутствуют
6	93679.7	116258.24	данные отсутствуют	данные отсутствуют
6	93679.7	116258.24	данные отсутствуют	данные отсутствуют
6	93679.7	116258.24	данные отсутствуют	данные отсутствуют
6	93679.7	116258.24	данные отсутствуют	данные отсутствуют
7	93684.81	116260.97	данные отсутствуют	данные отсутствуют
7	93684.81	116260.97	данные отсутствуют	данные отсутствуют
7	93684.81	116260.97	данные отсутствуют	данные отсутствуют
8	93685.7	116261.49	данные отсутствуют	данные отсутствуют

Государственный регистратор		ФГИС ЕГРН
полное наименование должности	подпись	инициалы, фамилия

М.П.

Выписка из Единого государственного реестра недвижимости об объекте недвижимости
Сведения о частях земельного участка

Земельный участок			
(вид объекта недвижимости)			
Лист № <u> </u> Раздела 4.2	Всего листов раздела 4.2 : <u> </u>	Всего разделов: <u> </u>	Всего листов выписки: <u> </u>
04.04.2022 № 99/2022/459146061			
Кадастровый номер:		78:31:0000000:7	

Номер точки	Координаты, м		Описание закрепления на местности	Средняя квадратическая погрешность определения координат характерных точек границы части земельного участка, м
	X	Y		
1	2	3	4	5
8	93685.7	116261.49	данные отсутствуют	данные отсутствуют
8	93685.7	116261.49	данные отсутствуют	данные отсутствуют
9	93686.55	116262.07	данные отсутствуют	данные отсутствуют
9	93686.55	116262.07	данные отсутствуют	данные отсутствуют
9	93686.55	116262.07	данные отсутствуют	данные отсутствуют
10	93687.36	116262.68	данные отсутствуют	данные отсутствуют
10	93687.36	116262.68	данные отсутствуют	данные отсутствуют
10	93687.36	116262.68	данные отсутствуют	данные отсутствуют
11	93688.16	116263.35	данные отсутствуют	данные отсутствуют
11	93688.16	116263.35	данные отсутствуют	данные отсутствуют
11	93688.16	116263.35	данные отсутствуют	данные отсутствуют
12	93688.9	116264.06	данные отсутствуют	данные отсутствуют
12	93688.9	116264.06	данные отсутствуют	данные отсутствуют
12	93688.9	116264.06	данные отсутствуют	данные отсутствуют
13	93689.61	116264.81	данные отсутствуют	данные отсутствуют
13	93689.61	116264.81	данные отсутствуют	данные отсутствуют
14	93690.41	116265.61	данные отсутствуют	данные отсутствуют
Государственный регистратор				ФГИС ЕГРН
полное наименование должности			подпись	инициалы, фамилия

М.П.

Выписка из Единого государственного реестра недвижимости об объекте недвижимости
Сведения о частях земельного участка

Земельный участок			
(вид объекта недвижимости)			
Лист № <u> </u> Раздела 4.2	Всего листов раздела 4.2 : <u> </u>	Всего разделов: <u> </u>	Всего листов выписки: <u> </u>
04.04.2022 № 99/2022/459146061			
Кадастровый номер:		78:31:0000000:7	

Номер точки	Координаты, м		Описание закрепления на местности	Средняя квадратическая погрешность определения координат характерных точек границы части земельного участка, м
	X	Y		
1	2	3	4	5
14	93690.41	116265.61	данные отсутствуют	данные отсутствуют
15	93691.15	116266.47	данные отсутствуют	данные отсутствуют
15	93691.15	116266.47	данные отсутствуют	данные отсутствуют
16	93691.82	116267.36	данные отсутствуют	данные отсутствуют
16	93691.82	116267.36	данные отсутствуют	данные отсутствуют
17	93692.45	116268.32	данные отсутствуют	данные отсутствуют
17	93692.45	116268.32	данные отсутствуют	данные отсутствуют
18	93693	116269.31	данные отсутствуют	данные отсутствуют
18	93693	116269.31	данные отсутствуют	данные отсутствуют
19	93693.48	116270.34	данные отсутствуют	данные отсутствуют
19	93693.48	116270.34	данные отсутствуют	данные отсутствуют
20	93693.73	116270.82	данные отсутствуют	данные отсутствуют
20	93693.73	116270.82	данные отсутствуют	данные отсутствуют
21	93694.22	116272.64	данные отсутствуют	данные отсутствуют
21	93694.22	116272.64	данные отсутствуют	данные отсутствуют
21	93694.22	116272.64	данные отсутствуют	данные отсутствуют
22	93694.55	116274.63	данные отсутствуют	данные отсутствуют

Государственный регистратор		ФГИС ЕГРН
полное наименование должности	подпись	инициалы, фамилия

М.П.

Выписка из Единого государственного реестра недвижимости об объекте недвижимости
Сведения о частях земельного участка

Земельный участок			
(вид объекта недвижимости)			
Лист № ___ Раздела 4.2	Всего листов раздела 4.2 : ___	Всего разделов: ___	Всего листов выписки: ___
04.04.2022 № 99/2022/459146061			
Кадастровый номер:		78:31:0000000:7	

Номер точки	Координаты, м		Описание закрепления на местности	Средняя квадратическая погрешность определения координат характерных точек границы части земельного участка, м
	X	Y		
1	2	3	4	5
22	93694.55	116274.63	данные отсутствуют	данные отсутствуют
22	93694.55	116274.63	данные отсутствуют	данные отсутствуют
23	93694.64	116275.09	данные отсутствуют	данные отсутствуют
23	93694.64	116275.09	данные отсутствуют	данные отсутствуют
23	93694.64	116275.09	данные отсутствуют	данные отсутствуют
24	93695.51	116279.91	данные отсутствуют	данные отсутствуют
24	93695.51	116279.91	данные отсутствуют	данные отсутствуют
24	93695.51	116279.91	данные отсутствуют	данные отсутствуют
25	93695.64	116280.43	данные отсутствуют	данные отсутствуют
25	93695.64	116280.43	данные отсутствуют	данные отсутствуют
25	93695.64	116280.43	данные отсутствуют	данные отсутствуют
26	93696.02	116282.32	данные отсутствуют	данные отсутствуют
26	93696.02	116282.32	данные отсутствуют	данные отсутствуют
26	93696.02	116282.32	данные отсутствуют	данные отсутствуют
27	93699	116298.64	данные отсутствуют	данные отсутствуют
27	93699	116298.64	данные отсутствуют	данные отсутствуют
27	93699	116298.64	данные отсутствуют	данные отсутствуют
Государственный регистратор				ФГИС ЕГРН
полное наименование должности			подпись	инициалы, фамилия

М.П.

Выписка из Единого государственного реестра недвижимости об объекте недвижимости
Сведения о частях земельного участка

Земельный участок			
(вид объекта недвижимости)			
Лист № ___ Раздела 4.2	Всего листов раздела 4.2 : ___	Всего разделов: ___	Всего листов выписки: ___
04.04.2022 № 99/2022/459146061			
Кадастровый номер:		78:31:0000000:7	

Номер точки	Координаты, м		Описание закрепления на местности	Средняя квадратическая погрешность определения координат характерных точек границы части земельного участка, м
	X	Y		
1	2	3	4	5
28	93699.57	116301.56	данные отсутствуют	данные отсутствуют
28	93699.57	116301.56	данные отсутствуют	данные отсутствуют
28	93699.57	116301.56	данные отсутствуют	данные отсутствуют
29	93699.66	116302.11	данные отсутствуют	данные отсутствуют
29	93699.66	116302.11	данные отсутствуют	данные отсутствуют
29	93699.66	116302.11	данные отсутствуют	данные отсутствуют
30	93701.18	116310.6	данные отсутствуют	данные отсутствуют
30	93701.18	116310.6	данные отсутствуют	данные отсутствуют
30	93701.18	116310.6	данные отсутствуют	данные отсутствуют
30	93701.18	116310.6	данные отсутствуют	данные отсутствуют
31	93701.31	116311.1	данные отсутствуют	данные отсутствуют
31	93701.31	116311.1	данные отсутствуют	данные отсутствуют
31	93701.31	116311.1	данные отсутствуют	данные отсутствуют
31	93701.31	116311.1	данные отсутствуют	данные отсутствуют
32	93702.84	116319.64	данные отсутствуют	данные отсутствуют
32	93702.84	116319.64	данные отсутствуют	данные отсутствуют
33	93702.93	116320.16	данные отсутствуют	данные отсутствуют
Государственный регистратор				ФГИС ЕГРН
полное наименование должности			подпись	инициалы, фамилия

М.П.

Выписка из Единого государственного реестра недвижимости об объекте недвижимости
Сведения о частях земельного участка

Земельный участок			
(вид объекта недвижимости)			
Лист № <u> </u> Раздела 4.2	Всего листов раздела 4.2 : <u> </u>	Всего разделов: <u> </u>	Всего листов выписки: <u> </u>
04.04.2022 № 99/2022/459146061			
Кадастровый номер:		78:31:0000000:7	

Номер точки	Координаты, м		Описание закрепления на местности	Средняя квадратическая погрешность определения координат характерных точек границы части земельного участка, м
	X	Y		
1	2	3	4	5
33	93702.93	116320.16	данные отсутствуют	данные отсутствуют
34	93703.02	116321.26	данные отсутствуют	данные отсутствуют
34	93703.02	116321.26	данные отсутствуют	данные отсутствуют
35	93703	116322.37	данные отсутствуют	данные отсутствуют
35	93703	116322.37	данные отсутствуют	данные отсутствуют
36	93702.73	116324.12	данные отсутствуют	данные отсутствуют
36	93702.73	116324.12	данные отсутствуют	данные отсутствуют
37	93702.26	116325.6	данные отсутствуют	данные отсутствуют
37	93702.26	116325.6	данные отсутствуют	данные отсутствуют
38	93701.79	116326.61	данные отсутствуют	данные отсутствуют
38	93701.79	116326.61	данные отсутствуют	данные отсутствуют
39	93701.23	116327.56	данные отсутствуют	данные отсутствуют
39	93701.23	116327.56	данные отсутствуют	данные отсутствуют
40	93700.57	116328.45	данные отсутствуют	данные отсутствуют
40	93700.57	116328.45	данные отсутствуют	данные отсутствуют
41	93697.19	116333.02	данные отсутствуют	данные отсутствуют
41	93697.19	116333.02	данные отсутствуют	данные отсутствуют
Государственный регистратор				ФГИС ЕГРН
полное наименование должности			подпись	инициалы, фамилия

М.П.

Выписка из Единого государственного реестра недвижимости об объекте недвижимости
Сведения о частях земельного участка

Земельный участок			
(вид объекта недвижимости)			
Лист № <u> </u> Раздела 4.2	Всего листов раздела 4.2 : <u> </u>	Всего разделов: <u> </u>	Всего листов выписки: <u> </u>
04.04.2022 № 99/2022/459146061			
Кадастровый номер:		78:31:0000000:7	

Номер точки	Координаты, м		Описание закрепления на местности	Средняя квадратическая погрешность определения координат характерных точек границы части земельного участка, м
	X	Y		
1	2	3	4	5
41	93697.19	116333.02	данные отсутствуют	данные отсутствуют
42	93690.96	116341.34	данные отсутствуют	данные отсутствуют
42	93690.96	116341.34	данные отсутствуют	данные отсутствуют
42	93690.96	116341.34	данные отсутствуют	данные отсутствуют
42	93690.96	116341.34	данные отсутствуют	данные отсутствуют
43	93686.91	116346.61	данные отсутствуют	данные отсутствуют
43	93686.91	116346.61	данные отсутствуют	данные отсутствуют
43	93686.91	116346.61	данные отсутствуют	данные отсутствуют
43	93686.91	116346.61	данные отсутствуют	данные отсутствуют
44	93684.7	116349.47	данные отсутствуют	данные отсутствуют
44	93684.7	116349.47	данные отсутствуют	данные отсутствуют
44	93684.7	116349.47	данные отсутствуют	данные отсутствуют
44	93684.7	116349.47	данные отсутствуют	данные отсутствуют
45	93666.96	116372.97	данные отсутствуют	данные отсутствуют
45	93666.96	116372.97	данные отсутствуют	данные отсутствуют
45	93666.96	116372.97	данные отсутствуют	данные отсутствуют
45	93666.96	116372.97	данные отсутствуют	данные отсутствуют
Государственный регистратор				ФГИС ЕГРН
полное наименование должности			подпись	инициалы, фамилия

М.П.

Выписка из Единого государственного реестра недвижимости об объекте недвижимости
Сведения о частях земельного участка

Земельный участок			
(вид объекта недвижимости)			
Лист № <u> </u> Раздела 4.2	Всего листов раздела 4.2 : <u> </u>	Всего разделов: <u> </u>	Всего листов выписки: <u> </u>
04.04.2022 № 99/2022/459146061			
Кадастровый номер:		78:31:0000000:7	

Номер точки	Координаты, м		Описание закрепления на местности	Средняя квадратическая погрешность определения координат характерных точек границы части земельного участка, м
	X	Y		
1	2	3	4	5
45	93666.96	116372.97	данные отсутствуют	данные отсутствуют
46	93659.99	116382.16	данные отсутствуют	данные отсутствуют
46	93659.99	116382.16	данные отсутствуют	данные отсутствуют
46	93659.99	116382.16	данные отсутствуют	данные отсутствуют
46	93659.99	116382.16	данные отсутствуют	данные отсутствуют
46	93659.99	116382.16	данные отсутствуют	данные отсутствуют
46	93659.99	116382.16	данные отсутствуют	данные отсутствуют
47	93656.54	116386.71	данные отсутствуют	данные отсутствуют
47	93656.54	116386.71	данные отсутствуют	данные отсутствуют
47	93656.54	116386.71	данные отсутствуют	данные отсутствуют
47	93656.54	116386.71	данные отсутствуют	данные отсутствуют
47	93656.54	116386.71	данные отсутствуют	данные отсутствуют
47	93656.54	116386.71	данные отсутствуют	данные отсутствуют
47	93656.54	116386.71	данные отсутствуют	данные отсутствуют
48	93653.68	116385.33	данные отсутствуют	данные отсутствуют
48	93653.68	116385.33	данные отсутствуют	данные отсутствуют
48	93653.68	116385.33	данные отсутствуют	данные отсутствуют
48	93653.68	116385.33	данные отсутствуют	данные отсутствуют
48	93653.68	116385.33	данные отсутствуют	данные отсутствуют

Государственный регистратор		ФГИС ЕГРН
полное наименование должности	подпись	инициалы, фамилия

М.П.

Выписка из Единого государственного реестра недвижимости об объекте недвижимости
Сведения о частях земельного участка

Земельный участок			
(вид объекта недвижимости)			
Лист № ___ Раздела 4.2	Всего листов раздела 4.2 : ___	Всего разделов: ___	Всего листов выписки: ___
04.04.2022 № 99/2022/459146061			
Кадастровый номер:		78:31:0000000:7	

Номер точки	Координаты, м		Описание закрепления на местности	Средняя квадратическая погрешность определения координат характерных точек границы части земельного участка, м
	X	Y		
1	2	3	4	5
49	93658.09	116380.09	данные отсутствуют	данные отсутствуют
49	93658.09	116380.09	данные отсутствуют	данные отсутствуют
49	93658.09	116380.09	данные отсутствуют	данные отсутствуют
49	93658.09	116380.09	данные отсутствуют	данные отсутствуют
50	93666.62	116368.59	данные отсутствуют	данные отсутствуют
50	93666.62	116368.59	данные отсутствуют	данные отсутствуют
50	93666.62	116368.59	данные отсутствуют	данные отсутствуют
50	93666.62	116368.59	данные отсутствуют	данные отсутствуют
50	93666.62	116368.59	данные отсутствуют	данные отсутствуют
50	93666.62	116368.59	данные отсутствуют	данные отсутствуют
50	93666.62	116368.59	данные отсутствуют	данные отсутствуют
50	93666.62	116368.59	данные отсутствуют	данные отсутствуют
51	93669.29	116354.42	данные отсутствуют	данные отсутствуют
51	93669.29	116354.42	данные отсутствуют	данные отсутствуют
51	93669.29	116354.42	данные отсутствуют	данные отсутствуют
51	93669.29	116354.42	данные отсутствуют	данные отсутствуют
52	93667.37	116342.87	данные отсутствуют	данные отсутствуют
52	93667.37	116342.87	данные отсутствуют	данные отсутствуют
Государственный регистратор				ФГИС ЕГРН
полное наименование должности			подпись	инициалы, фамилия

М.П.

Выписка из Единого государственного реестра недвижимости об объекте недвижимости
Сведения о частях земельного участка

Земельный участок			
(вид объекта недвижимости)			
Лист № <u> </u> Раздела 4.2	Всего листов раздела 4.2 : <u> </u>	Всего разделов: <u> </u>	Всего листов выписки: <u> </u>
04.04.2022 № 99/2022/459146061			
Кадастровый номер:		78:31:0000000:7	

Номер точки	Координаты, м		Описание закрепления на местности	Средняя квадратическая погрешность определения координат характерных точек границы части земельного участка, м
	X	Y		
1	2	3	4	5
52	93667.37	116342.87	данные отсутствуют	данные отсутствуют
52	93667.37	116342.87	данные отсутствуют	данные отсутствуют
53	93670.25	116342.38	данные отсутствуют	данные отсутствуют
53	93670.25	116342.38	данные отсутствуют	данные отсутствуют
53	93670.25	116342.38	данные отсутствуют	данные отсутствуют
53	93670.25	116342.38	данные отсутствуют	данные отсутствуют
53	93670.25	116342.38	данные отсутствуют	данные отсутствуют
54	93666.19	116319.57	данные отсутствуют	данные отсутствуют
54	93666.19	116319.57	данные отсутствуют	данные отсутствуют
54	93666.19	116319.57	данные отсутствуют	данные отсутствуют
55	93672.68	116318.4	данные отсутствуют	данные отсутствуют
55	93672.68	116318.4	данные отсутствуют	данные отсутствуют
55	93672.68	116318.4	данные отсутствуют	данные отсутствуют
55	93672.68	116318.4	данные отсутствуют	данные отсутствуют
55	93672.68	116318.4	данные отсутствуют	данные отсутствуют
56	93668.74	116297.28	данные отсутствуют	данные отсутствуют
56	93668.74	116297.28	данные отсутствуют	данные отсутствуют
56	93668.74	116297.28	данные отсутствуют	данные отсутствуют

Государственный регистратор		ФГИС ЕГРН
полное наименование должности	подпись	инициалы, фамилия

М.П.

Выписка из Единого государственного реестра недвижимости об объекте недвижимости
Сведения о частях земельного участка

Земельный участок			
(вид объекта недвижимости)			
Лист № <u> </u> Раздела 4.2	Всего листов раздела 4.2 : <u> </u>	Всего разделов: <u> </u>	Всего листов выписки: <u> </u>
04.04.2022 № 99/2022/459146061			
Кадастровый номер:		78:31:0000000:7	

Номер точки	Координаты, м		Описание закрепления на местности	Средняя квадратическая погрешность определения координат характерных точек границы части земельного участка, м
	X	Y		
1	2	3	4	5
56	93668.74	116297.28	данные отсутствуют	данные отсутствуют
56	93668.74	116297.28	данные отсутствуют	данные отсутствуют
57	93662.27	116298.35	данные отсутствуют	данные отсутствуют
57	93662.27	116298.35	данные отсутствуют	данные отсутствуют
57	93662.27	116298.35	данные отсутствуют	данные отсутствуют
58	93658.05	116274.8	данные отсутствуют	данные отсутствуют
58	93658.05	116274.8	данные отсутствуют	данные отсутствуют
58	93658.05	116274.8	данные отсутствуют	данные отсутствуют
59	93657.69	116273.67	данные отсутствуют	данные отсутствуют
59	93657.69	116273.67	данные отсутствуют	данные отсутствуют
59	93657.69	116273.67	данные отсутствуют	данные отсутствуют
60	93656.71	116273.08	данные отсутствуют	данные отсутствуют
60	93656.71	116273.08	данные отсутствуют	данные отсутствуют
60	93656.71	116273.08	данные отсутствуют	данные отсутствуют
61	93655.53	116273.33	данные отсутствуют	данные отсутствуют
61	93655.53	116273.33	данные отсутствуют	данные отсутствуют
61	93655.53	116273.33	данные отсутствуют	данные отсутствуют
Государственный регистратор				ФГИС ЕГРН
полное наименование должности			подпись	инициалы, фамилия

М.П.

Выписка из Единого государственного реестра недвижимости об объекте недвижимости
Сведения о частях земельного участка

Земельный участок			
(вид объекта недвижимости)			
Лист № ___ Раздела 4.2	Всего листов раздела 4.2 : ___	Всего разделов: ___	Всего листов выписки: ___
04.04.2022 № 99/2022/459146061			
Кадастровый номер:		78:31:0000000:7	

Номер точки	Координаты, м		Описание закрепления на местности	Средняя квадратическая погрешность определения координат характерных точек границы части земельного участка, м
	X	Y		
1	2	3	4	5
62	93652.74	116264.64	данные отсутствуют	данные отсутствуют
62	93652.74	116264.64	данные отсутствуют	данные отсутствуют
62	93652.74	116264.64	данные отсутствуют	данные отсутствуют
62	93652.74	116264.64	данные отсутствуют	данные отсутствуют
63	93652.12	116263.94	данные отсутствуют	данные отсутствуют
63	93652.12	116263.94	данные отсутствуют	данные отсутствуют
63	93652.12	116263.94	данные отсутствуют	данные отсутствуют
63	93652.12	116263.94	данные отсутствуют	данные отсутствуют
64	93643.64	116254.86	данные отсутствуют	данные отсутствуют
64	93643.64	116254.86	данные отсутствуют	данные отсутствуют
64	93643.64	116254.86	данные отсутствуют	данные отсутствуют
64	93643.64	116254.86	данные отсутствуют	данные отсутствуют
65	93642.97	116254.2	данные отсутствуют	данные отсутствуют
65	93642.97	116254.2	данные отсутствуют	данные отсутствуют
65	93642.97	116254.2	данные отсутствуют	данные отсутствуют
65	93642.97	116254.2	данные отсутствуют	данные отсутствуют
66	93629.26	116249.58	данные отсутствуют	данные отсутствуют
Государственный регистратор				ФГИС ЕГРН
полное наименование должности			подпись	инициалы, фамилия

М.П.

Выписка из Единого государственного реестра недвижимости об объекте недвижимости
Сведения о частях земельного участка

Земельный участок			
(вид объекта недвижимости)			
Лист № <u> </u> Раздела 4.2	Всего листов раздела 4.2 : <u> </u>	Всего разделов: <u> </u>	Всего листов выписки: <u> </u>
04.04.2022 № 99/2022/459146061			
Кадастровый номер:		78:31:0000000:7	

Номер точки	Координаты, м		Описание закрепления на местности	Средняя квадратическая погрешность определения координат характерных точек границы части земельного участка, м
	X	Y		
1	2	3	4	5
66	93629.26	116249.58	данные отсутствуют	данные отсутствуют
66	93629.26	116249.58	данные отсутствуют	данные отсутствуют
66	93629.26	116249.58	данные отсутствуют	данные отсутствуют
67	93670.22	116342.21	данные отсутствуют	данные отсутствуют
67	93670.22	116342.21	данные отсутствуют	данные отсутствуют
68	93670.66	116342.13	данные отсутствуют	данные отсутствуют
68	93670.66	116342.13	данные отсутствуют	данные отсутствуют
69	93676.14	116341.19	данные отсутствуют	данные отсутствуют
69	93676.14	116341.19	данные отсутствуют	данные отсутствуют
70	93671.82	116318.55	данные отсутствуют	данные отсутствуют
70	93671.82	116318.55	данные отсутствуют	данные отсутствуют
71	93667.79	116297.44	данные отсутствуют	данные отсутствуют
71	93667.79	116297.44	данные отсутствуют	данные отсутствуют
72	93663.55	116275.22	данные отсутствуют	данные отсутствуют
72	93663.55	116275.22	данные отсутствуют	данные отсутствуют
73	93658.29	116276.11	данные отсутствуют	данные отсутствуют
73	93658.29	116276.11	данные отсутствуют	данные отсутствуют
Государственный регистратор				ФГИС ЕГРН
полное наименование должности			подпись	инициалы, фамилия

М.П.

Выписка из Единого государственного реестра недвижимости об объекте недвижимости
Сведения о частях земельного участка

Земельный участок			
(вид объекта недвижимости)			
Лист № <u> </u> Раздела 4.2	Всего листов раздела 4.2 : <u> </u>	Всего разделов: <u> </u>	Всего листов выписки: <u> </u>
04.04.2022 № 99/2022/459146061			
Кадастровый номер:		78:31:0000000:7	

Номер точки	Координаты, м		Описание закрепления на местности	Средняя квадратическая погрешность определения координат характерных точек границы части земельного участка, м
	X	Y		
1	2	3	4	5
74	93682.11	116262.48	данные отсутствуют	данные отсутствуют
75	93684.15	116276.81	данные отсутствуют	данные отсутствуют
76	93684.17	116276.96	данные отсутствуют	данные отсутствуют
77	93684.18	116277.12	данные отсутствуют	данные отсутствуют
78	93684.64	116282.87	данные отсутствуют	данные отсутствуют
79	93686.59	116302.33	данные отсутствуют	данные отсутствуют
80	93693.16	116273.9	данные отсутствуют	данные отсутствуют
81	93693.74	116270.85	данные отсутствуют	данные отсутствуют
82	93700.43	116306.39	данные отсутствуют	данные отсутствуют
83	93692.79	116338.9	данные отсутствуют	данные отсутствуют
84	93655.21	116386.07	данные отсутствуют	данные отсутствуют
85	93675.79	116358.23	данные отсутствуют	данные отсутствуют
86	93669.18	116355	данные отсутствуют	данные отсутствуют
87	93668.79	116334.19	данные отсутствуют	данные отсутствуют
88	93672.76	116333.56	данные отсутствуют	данные отсутствуют
89	93670.18	116318.85	данные отсутствуют	данные отсутствуют
90	93666.47	116297.66	данные отсутствуют	данные отсутствуют
Государственный регистратор				ФГИС ЕГРН
полное наименование должности			подпись	инициалы, фамилия

М.П.

Выписка из Единого государственного реестра недвижимости об объекте недвижимости
Сведения о частях земельного участка

Земельный участок			
<small>(вид объекта недвижимости)</small>			
Лист № <u> </u> Раздела 4.2	Всего листов раздела 4.2 : <u> </u>	Всего разделов: <u> </u>	Всего листов выписки: <u> </u>
04.04.2022 № 99/2022/459146061			
Кадастровый номер:		78:31:0000000:7	

Номер точки	Координаты, м		Описание закрепления на местности	Средняя квадратическая погрешность определения координат характерных точек границы части земельного участка, м
	X	Y		
1	2	3	4	5
91	93664.48	116286.31	данные отсутствуют	данные отсутствуют
92	93660.23	116286.98	данные отсутствуют	данные отсутствуют
93	93658.47	116277.14	данные отсутствуют	данные отсутствуют
94	93667.78	116275.67	данные отсутствуют	данные отсутствуют
95	93668.19	116275.62	данные отсутствуют	данные отсутствуют
96	93668.6	116275.61	данные отсутствуют	данные отсутствуют
97	93669.02	116275.63	данные отсутствуют	данные отсутствуют
98	93669.43	116275.68	данные отсутствуют	данные отсутствуют
99	93669.83	116275.77	данные отсутствуют	данные отсутствуют
100	93670.22	116275.89	данные отсутствуют	данные отсутствуют
101	93670.61	116276.05	данные отсутствуют	данные отсутствуют
102	93670.98	116276.23	данные отсутствуют	данные отсутствуют
103	93671.33	116276.44	данные отсутствуют	данные отсутствуют
104	93671.67	116276.69	данные отсутствуют	данные отсутствуют
105	93671.98	116276.96	данные отсутствуют	данные отсутствуют
106	93672.27	116277.25	данные отсутствуют	данные отсутствуют
107	93672.53	116277.57	данные отсутствуют	данные отсутствуют

Государственный регистратор		ФГИС ЕГРН
полное наименование должности	подпись	инициалы, фамилия

М.П.

Выписка из Единого государственного реестра недвижимости об объекте недвижимости
Сведения о частях земельного участка

Земельный участок			
(вид объекта недвижимости)			
Лист № <u> </u> Раздела 4.2	Всего листов раздела 4.2 : <u> </u>	Всего разделов: <u> </u>	Всего листов выписки: <u> </u>
04.04.2022 № 99/2022/459146061			
Кадастровый номер:		78:31:0000000:7	

Номер точки	Координаты, м		Описание закрепления на местности	Средняя квадратическая погрешность определения координат характерных точек границы части земельного участка, м
	X	Y		
1	2	3	4	5
108	93672.77	116277.91	данные отсутствуют	данные отсутствуют
109	93672.98	116278.27	данные отсутствуют	данные отсутствуют
110	93673.16	116278.64	данные отсутствуют	данные отсутствуют
111	93673.3	116279.03	данные отсутствуют	данные отсутствуют
112	93673.42	116279.42	данные отсутствуют	данные отсутствуют
113	93673.48	116279.74	данные отсутствуют	данные отсутствуют
114	93675.34	116290.33	данные отсутствуют	данные отсутствуют
115	93674.69	116283.82	данные отсутствуют	данные отсутствуют
116	93674.23	116278.07	данные отсутствуют	данные отсутствуют
117	93671.65	116259.99	данные отсутствуют	данные отсутствуют
118	93652.04	116255.42	данные отсутствуют	данные отсутствуют
119	93651.76	116255.35	данные отсутствуют	данные отсутствуют
120	93651.51	116255.26	данные отсутствуют	данные отсутствуют
121	93651.37	116255.21	данные отсутствуют	данные отсутствуют
122	93630.11	116247.01	данные отсутствуют	данные отсутствуют
123	93673.12	116255.14	данные отсутствуют	данные отсутствуют
124	93662.63	116252.14	данные отсутствуют	данные отсутствуют
Государственный регистратор				ФГИС ЕГРН
полное наименование должности			подпись	инициалы, фамилия

М.П.

Выписка из Единого государственного реестра недвижимости об объекте недвижимости
Сведения о частях земельного участка

Земельный участок			
(вид объекта недвижимости)			
Лист № ___ Раздела 4.2	Всего листов раздела 4.2 : ___	Всего разделов: ___	Всего листов выписки: ___
04.04.2022 № 99/2022/459146061			
Кадастровый номер:		78:31:0000000:7	

Номер точки	Координаты, м		Описание закрепления на местности	Средняя квадратическая погрешность определения координат характерных точек границы части земельного участка, м
	X	Y		
1	2	3	4	5
125	93662.35	116252.07	данные отсутствуют	данные отсутствуют
126	93662.01	116251.96	данные отсутствуют	данные отсутствуют
127	93661.83	116251.91	данные отсутствуют	данные отсутствуют
128	93655.88	116250.09	данные отсутствуют	данные отсутствуют
129	93654.71	116249.71	данные отсутствуют	данные отсутствуют
130	93651.02	116248.46	данные отсутствуют	данные отсутствуют
131	93648.95	116247.76	данные отсутствуют	данные отсутствуют
132	93644.04	116246.09	данные отсутствуют	данные отсутствуют
133	93637.92	116244.04	данные отсутствуют	данные отсутствуют
134	93637.99	116244.4	данные отсутствуют	данные отсутствуют
135	93638.17	116245.18	данные отсутствуют	данные отсутствуют
136	93647.33	116247.44	данные отсутствуют	данные отсутствуют
137	93648.26	116247.72	данные отсутствуют	данные отсутствуют
138	93648.38	116247.83	данные отсутствуют	данные отсутствуют
139	93648.55	116248.03	данные отсутствуют	данные отсутствуют
140	93649.13	116248.79	данные отсутствуют	данные отсутствуют
141	93649.61	116249.45	данные отсутствуют	данные отсутствуют
Государственный регистратор				ФГИС ЕГРН
полное наименование должности			подпись	инициалы, фамилия

М.П.

Выписка из Единого государственного реестра недвижимости об объекте недвижимости
Сведения о частях земельного участка

Земельный участок			
(вид объекта недвижимости)			
Лист № ___ Раздела 4.2	Всего листов раздела 4.2 : ___	Всего разделов: ___	Всего листов выписки: ___
04.04.2022 № 99/2022/459146061			
Кадастровый номер:		78:31:0000000:7	

Номер точки	Координаты, м		Описание закрепления на местности	Средняя квадратическая погрешность определения координат характерных точек границы части земельного участка, м
	X	Y		
1	2	3	4	5
142	93651.8	116252.5	данные отсутствуют	данные отсутствуют
143	93652.53	116253.5	данные отсутствуют	данные отсутствуют
144	93654.99	116254.51	данные отсутствуют	данные отсутствуют
145	93670.95	116261.02	данные отсутствуют	данные отсутствуют
146	93671.85	116261.39	данные отсутствуют	данные отсутствуют
147	93677.7	116263.78	данные отсутствуют	данные отсутствуют
148	93678.11	116263.95	данные отсутствуют	данные отсутствуют
149	93679.67	116264.58	данные отсутствуют	данные отсутствуют
150	93682.41	116265.7	данные отсутствуют	данные отсутствуют
151	93682.56	116265.77	данные отсутствуют	данные отсутствуют
152	93682.7	116265.85	данные отсутствуют	данные отсутствуют
153	93682.84	116265.94	данные отсутствуют	данные отсутствуют
154	93682.97	116266.05	данные отсутствуют	данные отсутствуют
155	93683.09	116266.16	данные отсутствуют	данные отсутствуют
156	93683.2	116266.28	данные отсутствуют	данные отсутствуют
157	93683.3	116266.42	данные отсутствуют	данные отсутствуют
158	93683.39	116266.56	данные отсутствуют	данные отсутствуют
Государственный регистратор				ФГИС ЕГРН
полное наименование должности			подпись	инициалы, фамилия

М.П.

Выписка из Единого государственного реестра недвижимости об объекте недвижимости
Сведения о частях земельного участка

Земельный участок			
(вид объекта недвижимости)			
Лист № <u> </u> Раздела 4.2	Всего листов раздела 4.2 : <u> </u>	Всего разделов: <u> </u>	Всего листов выписки: <u> </u>
04.04.2022 № 99/2022/459146061			
Кадастровый номер:		78:31:0000000:7	

Номер точки	Координаты, м		Описание закрепления на местности	Средняя квадратическая погрешность определения координат характерных точек границы части земельного участка, м
	X	Y		
1	2	3	4	5
159	93683.46	116266.7	данные отсутствуют	данные отсутствуют
160	93683.53	116266.86	данные отсутствуют	данные отсутствуют
161	93683.58	116267.01	данные отсутствуют	данные отсутствуют
162	93683.62	116267.18	данные отсутствуют	данные отсутствуют
163	93684.21	116270.31	данные отсутствуют	данные отсутствуют
164	93685.36	116276.42	данные отсутствуют	данные отсутствуют
165	93685.66	116278.06	данные отсутствуют	данные отсутствуют
166	93685.73	116278.41	данные отсутствуют	данные отсутствуют
167	93685.79	116278.75	данные отсутствуют	данные отсутствуют
168	93688.28	116291.88	данные отсутствуют	данные отсутствуют
169	93691.89	116310.97	данные отсутствуют	данные отсутствуют
170	93692.83	116315.93	данные отсутствуют	данные отсутствуют
171	93694.01	116322.17	данные отсутствуют	данные отсутствуют
172	93695.26	116328.77	данные отсутствуют	данные отсутствуют
173	93695.48	116329.99	данные отсутствуют	данные отсутствуют
174	93695.87	116332.1	данные отсутствуют	данные отсутствуют
175	93696.27	116334.25	данные отсутствуют	данные отсутствуют
Государственный регистратор				ФГИС ЕГРН
полное наименование должности			подпись	инициалы, фамилия

М.П.

Выписка из Единого государственного реестра недвижимости об объекте недвижимости
Сведения о частях земельного участка

Земельный участок			
(вид объекта недвижимости)			
Лист № <u> </u> Раздела 4.2	Всего листов раздела 4.2 : <u> </u>	Всего разделов: <u> </u>	Всего листов выписки: <u> </u>
04.04.2022 № 99/2022/459146061			
Кадастровый номер:		78:31:0000000:7	

Номер точки	Координаты, м		Описание закрепления на местности	Средняя квадратическая погрешность определения координат характерных точек границы части земельного участка, м
	X	Y		
1	2	3	4	5
176	93693	116338.61	данные отсутствуют	данные отсутствуют
177	93691.93	116332.82	данные отсутствуют	данные отсутствуют
178	93691.54	116330.71	данные отсутствуют	данные отсутствуют
179	93691.32	116329.51	данные отсутствуют	данные отсутствуют
180	93690.07	116322.91	данные отсутствуют	данные отсутствуют
181	93688.89	116316.67	данные отсутствуют	данные отсутствуют
182	93687.95	116311.71	данные отсутствуют	данные отсутствуют
183	93684.34	116292.62	данные отсутствуют	данные отсутствуют
184	93681.85	116279.47	данные отсутствуют	данные отсутствуют
185	93681.79	116279.11	данные отсутствуют	данные отсутствуют
186	93681.73	116278.82	данные отсутствуют	данные отсутствуют
187	93681.42	116277.16	данные отсутствуют	данные отсутствуют
188	93680.27	116271.05	данные отсутствуют	данные отсутствуют
189	93679.89	116268.99	данные отсутствуют	данные отсутствуют
190	93678.17	116268.28	данные отсутствуют	данные отсутствуют
191	93676.61	116267.66	данные отсутствуют	данные отсутствуют
192	93676.18	116267.48	данные отсутствуют	данные отсутствуют
Государственный регистратор				ФГИС ЕГРН
полное наименование должности			подпись	инициалы, фамилия

М.П.

Выписка из Единого государственного реестра недвижимости об объекте недвижимости
Сведения о частях земельного участка

Земельный участок			
(вид объекта недвижимости)			
Лист № <u> </u> Раздела 4.2	Всего листов раздела 4.2 : <u> </u>	Всего разделов: <u> </u>	Всего листов выписки: <u> </u>
04.04.2022 № 99/2022/459146061			
Кадастровый номер:		78:31:0000000:7	

Номер точки	Координаты, м		Описание закрепления на местности	Средняя квадратическая погрешность определения координат характерных точек границы части земельного участка, м
	X	Y		
1	2	3	4	5
193	93670.33	116265.09	данные отсутствуют	данные отсутствуют
194	93669.43	116264.72	данные отсутствуют	данные отсутствуют
195	93653.47	116258.21	данные отсутствуют	данные отсутствуют
196	93650.48	116256.99	данные отсутствуют	данные отсутствуют
197	93650.33	116256.92	данные отсутствуют	данные отсутствуют
198	93650.19	116256.84	данные отсутствуют	данные отсутствуют
199	93650.05	116256.75	данные отсутствуют	данные отсутствуют
200	93649.92	116256.65	данные отсутствуют	данные отсутствуют
201	93649.8	116256.53	данные отсутствуют	данные отсутствуют
202	93649.62	116256.31	данные отсутствуют	данные отсутствуют
203	93648.56	116254.84	данные отсутствуют	данные отсутствуют
204	93646.37	116251.79	данные отсутствуют	данные отсутствуют
205	93645.94	116251.19	данные отсутствуют	данные отсутствуют
206	93645.82	116251.04	данные отсутствуют	данные отсутствуют
207	93636.09	116248.95	данные отсутствуют	данные отсутствуют
208	93635.93	116248.9	данные отсутствуют	данные отсутствуют
209	93635.77	116248.85	данные отсутствуют	данные отсутствуют
Государственный регистратор				ФГИС ЕГРН
полное наименование должности			подпись	инициалы, фамилия

М.П.

Выписка из Единого государственного реестра недвижимости об объекте недвижимости
Сведения о частях земельного участка

Земельный участок			
(вид объекта недвижимости)			
Лист № ___ Раздела 4.2	Всего листов раздела 4.2 : ___	Всего разделов: ___	Всего листов выписки: ___
04.04.2022 № 99/2022/459146061			
Кадастровый номер:		78:31:0000000:7	

Номер точки	Координаты, м		Описание закрепления на местности	Средняя квадратическая погрешность определения координат характерных точек границы части земельного участка, м
	X	Y		
1	2	3	4	5
210	93635.62	116248.78	данные отсутствуют	данные отсутствуют
211	93635.48	116248.7	данные отсутствуют	данные отсутствуют
212	93635.34	116248.61	данные отсутствуют	данные отсутствуют
213	93635.21	116248.51	данные отсутствуют	данные отсутствуют
214	93635.09	116248.4	данные отсутствуют	данные отсутствуют
215	93634.98	116248.27	данные отсутствуют	данные отсутствуют
216	93634.88	116248.14	данные отсутствуют	данные отсутствуют
217	93634.79	116248	данные отсутствуют	данные отсутствуют
218	93634.71	116247.86	данные отсутствуют	данные отсутствуют
219	93634.64	116247.71	данные отсутствуют	данные отсутствуют
220	93634.59	116247.55	данные отсутствуют	данные отсутствуют
221	93634.55	116247.4	данные отсутствуют	данные отсутствуют
222	93634.44	116246.89	данные отсутствуют	данные отсутствуют
223	93634.09	116245.26	данные отсутствуют	данные отсутствуют
224	93633.85	116244.14	данные отсутствуют	данные отсутствуют
225	93633.79	116243.88	данные отсутствуют	данные отсутствуют
226	93633.51	116242.58	данные отсутствуют	данные отсутствуют
Государственный регистратор				ФГИС ЕГРН
полное наименование должности			подпись	инициалы, фамилия

М.П.

Выписка из Единого государственного реестра недвижимости об объекте недвижимости
Сведения о частях земельного участка

Земельный участок			
(вид объекта недвижимости)			
Лист № <u> </u> Раздела 4.2	Всего листов раздела 4.2 : <u> </u>	Всего разделов: <u> </u>	Всего листов выписки: <u> </u>
04.04.2022 № 99/2022/459146061			
Кадастровый номер:		78:31:0000000:7	

Номер точки	Координаты, м		Описание закрепления на местности	Средняя квадратическая погрешность определения координат характерных точек границы части земельного участка, м
	X	Y		
1	2	3	4	5
227	93631.75	116241.99	данные отсутствуют	данные отсутствуют
228	93654.66	116384.16	данные отсутствуют	данные отсутствуют
229	93657.05	116386.04	данные отсутствуют	данные отсутствуют
230	93674.57	116255.79	данные отсутствуют	данные отсутствуют
231	93684.05	116260.56	данные отсутствуют	данные отсутствуют
232	93683.75	116262.94	данные отсутствуют	данные отсутствуют
233	93684.04	116264.61	данные отсутствуют	данные отсутствуют
234	93687.04	116280.68	данные отсутствуют	данные отсутствуют
235	93687.08	116280.95	данные отсутствуют	данные отсутствуют
236	93687.1	116281.19	данные отсутствуют	данные отсутствуют
237	93687.11	116281.36	данные отсутствуют	данные отсутствуют
238	93687.12	116281.6	данные отсутствуют	данные отсутствуют
239	93687.11	116281.76	данные отсутствуют	данные отсутствуют
240	93687.11	116281.92	данные отсутствуют	данные отсутствуют
241	93687.09	116282.16	данные отсутствуют	данные отсутствуют
242	93687.07	116282.33	данные отсутствуют	данные отсутствуют
243	93687.02	116282.56	данные отсутствуют	данные отсутствуют
Государственный регистратор				ФГИС ЕГРН
полное наименование должности			подпись	инициалы, фамилия

М.П.

Выписка из Единого государственного реестра недвижимости об объекте недвижимости
Сведения о частях земельного участка

Земельный участок			
(вид объекта недвижимости)			
Лист № <u> </u> Раздела 4.2	Всего листов раздела 4.2 : <u> </u>	Всего разделов: <u> </u>	Всего листов выписки: <u> </u>
04.04.2022 № 99/2022/459146061			
Кадастровый номер:		78:31:0000000:7	

Номер точки	Координаты, м		Описание закрепления на местности	Средняя квадратическая погрешность определения координат характерных точек границы части земельного участка, м
	X	Y		
1	2	3	4	5
244	93686.99	116282.73	данные отсутствуют	данные отсутствуют
245	93686.92	116282.99	данные отсутствуют	данные отсутствуют
246	93686.85	116283.22	данные отсутствуют	данные отсутствуют
247	93686.79	116283.37	данные отсутствуют	данные отсутствуют
248	93686.74	116283.52	данные отсутствуют	данные отсутствуют
249	93686.64	116283.73	данные отсутствуют	данные отсутствуют
250	93686.52	116283.98	данные отсутствуют	данные отсутствуют
251	93681.61	116293.06	данные отсутствуют	данные отсутствуют
252	93681.4	116293.41	данные отсутствуют	данные отсутствуют
253	93681.16	116293.75	данные отсутствуют	данные отсутствуют
254	93680.89	116294.06	данные отсутствуют	данные отсутствуют
255	93680.6	116294.36	данные отсутствуют	данные отсутствуют
256	93680.28	116294.62	данные отсутствуют	данные отсутствуют
257	93679.95	116294.86	данные отсутствуют	данные отсутствуют
258	93679.59	116295.08	данные отсутствуют	данные отсутствуют
259	93679.22	116295.26	данные отсутствуют	данные отсутствуют
260	93678.84	116295.41	данные отсутствуют	данные отсутствуют

Государственный регистратор		ФГИС ЕГРН
полное наименование должности	подпись	инициалы, фамилия

М.П.

Выписка из Единого государственного реестра недвижимости об объекте недвижимости
Сведения о частях земельного участка

Земельный участок			
(вид объекта недвижимости)			
Лист № <u> </u> Раздела 4.2	Всего листов раздела 4.2 : <u> </u>	Всего разделов: <u> </u>	Всего листов выписки: <u> </u>
04.04.2022 № 99/2022/459146061			
Кадастровый номер:		78:31:0000000:7	

Номер точки	Координаты, м		Описание закрепления на местности	Средняя квадратическая погрешность определения координат характерных точек границы части земельного участка, м
	X	Y		
1	2	3	4	5
261	93678.44	116295.53	данные отсутствуют	данные отсутствуют
262	93678.04	116295.61	данные отсутствуют	данные отсутствуют
263	93677.63	116295.66	данные отсутствуют	данные отсутствуют
264	93677.21	116295.68	данные отсутствуют	данные отсутствуют
265	93676.8	116295.66	данные отсутствуют	данные отсутствуют
266	93676.39	116295.61	данные отсутствуют	данные отсутствуют
267	93675.99	116295.53	данные отсутствуют	данные отсутствуют
268	93675.59	116295.41	данные отсутствуют	данные отсутствуют
269	93675.2	116295.26	данные отсутствуют	данные отсутствуют
270	93674.83	116295.08	данные отсутствуют	данные отсутствуют
271	93674.48	116294.87	данные отсутствуют	данные отсутствуют
272	93674.14	116294.63	данные отсутствуют	данные отсутствуют
273	93673.83	116294.36	данные отсутствуют	данные отсутствуют
274	93673.53	116294.07	данные отсутствуют	данные отсутствуют
275	93673.27	116293.75	данные отсутствуют	данные отсутствуют
276	93673.03	116293.42	данные отсутствуют	данные отсутствуют
277	93672.81	116293.06	данные отсутствуют	данные отсутствуют
Государственный регистратор				ФГИС ЕГРН
полное наименование должности			подпись	инициалы, фамилия

М.П.

Выписка из Единого государственного реестра недвижимости об объекте недвижимости
Сведения о частях земельного участка

Земельный участок			
(вид объекта недвижимости)			
Лист № ___ Раздела 4.2	Всего листов раздела 4.2 : ___	Всего разделов: ___	Всего листов выписки: ___
04.04.2022 № 99/2022/459146061			
Кадастровый номер:		78:31:0000000:7	

Номер точки	Координаты, м		Описание закрепления на местности	Средняя квадратическая погрешность определения координат характерных точек границы части земельного участка, м
	X	Y		
1	2	3	4	5
278	93672.63	116292.69	данные отсутствуют	данные отсутствуют
279	93672.48	116292.3	данные отсутствуют	данные отсутствуют
280	93672.36	116291.91	данные отсутствуют	данные отсутствуют
281	93672.28	116291.5	данные отсутствуют	данные отсутствуют
282	93672.23	116291.09	данные отсутствуют	данные отсутствуют
283	93672.21	116290.68	данные отсутствуют	данные отсутствуют
284	93672.23	116290.27	данные отсутствуют	данные отсутствуют
285	93672.28	116289.86	данные отсутствуют	данные отсутствуют
286	93672.36	116289.45	данные отсутствуют	данные отсутствуют
287	93672.48	116289.06	данные отсутствуют	данные отсутствуют
288	93672.63	116288.67	данные отсутствуют	данные отсутствуют
289	93672.81	116288.3	данные отсутствуют	данные отсутствуют
290	93676.88	116280.78	данные отсутствуют	данные отсутствуют
291	93675.72	116274.56	данные отсутствуют	данные отсутствуют
292	93675.51	116274.59	данные отсутствуют	данные отсутствуют
293	93675.1	116274.6	данные отсутствуют	данные отсутствуют
294	93674.69	116274.58	данные отсутствуют	данные отсутствуют
Государственный регистратор				ФГИС ЕГРН
полное наименование должности			подпись	инициалы, фамилия

М.П.

Выписка из Единого государственного реестра недвижимости об объекте недвижимости
Сведения о частях земельного участка

Земельный участок			
(вид объекта недвижимости)			
Лист № <u> </u> Раздела 4.2	Всего листов раздела 4.2 : <u> </u>	Всего разделов: <u> </u>	Всего листов выписки: <u> </u>
04.04.2022 № 99/2022/459146061			
Кадастровый номер:		78:31:0000000:7	

Номер точки	Координаты, м		Описание закрепления на местности	Средняя квадратическая погрешность определения координат характерных точек границы части земельного участка, м
	X	Y		
1	2	3	4	5
295	93674.28	116274.53	данные отсутствуют	данные отсутствуют
296	93673.87	116274.44	данные отсутствуют	данные отсутствуют
297	93673.48	116274.32	данные отсутствуют	данные отсутствуют
298	93673.09	116274.17	данные отсутствуют	данные отсутствуют
299	93672.72	116273.99	данные отсутствуют	данные отсутствуют
300	93672.37	116273.77	данные отсутствуют	данные отсутствуют
301	93672.03	116273.53	данные отсутствуют	данные отсутствуют
302	93671.72	116273.26	данные отсутствуют	данные отсутствуют
303	93671.43	116272.97	данные отсутствуют	данные отсутствуют
304	93671.16	116272.66	данные отсутствуют	данные отсутствуют
305	93670.92	116272.32	данные отсутствуют	данные отсутствуют
306	93670.71	116271.96	данные отсутствуют	данные отсутствуют
307	93670.53	116271.59	данные отсутствуют	данные отсутствуют
308	93670.38	116271.2	данные отсутствуют	данные отсутствуют
309	93670.27	116270.81	данные отсутствуют	данные отсутствуют
310	93670.19	116270.4	данные отсутствуют	данные отсутствуют
311	93670.14	116269.99	данные отсутствуют	данные отсутствуют
Государственный регистратор				ФГИС ЕГРН
полное наименование должности			подпись	инициалы, фамилия

М.П.

Выписка из Единого государственного реестра недвижимости об объекте недвижимости
Сведения о частях земельного участка

Земельный участок			
(вид объекта недвижимости)			
Лист № ___ Раздела 4.2	Всего листов раздела 4.2 : ___	Всего разделов: ___	Всего листов выписки: ___
04.04.2022 № 99/2022/459146061			
Кадастровый номер:		78:31:0000000:7	

Номер точки	Координаты, м		Описание закрепления на местности	Средняя квадратическая погрешность определения координат характерных точек границы части земельного участка, м
	X	Y		
1	2	3	4	5
312	93670.12	116269.58	данные отсутствуют	данные отсутствуют
313	93670.14	116269.17	данные отсутствуют	данные отсутствуют
314	93670.19	116268.76	данные отсутствуют	данные отсутствуют
315	93670.28	116268.35	данные отсутствуют	данные отсутствуют
316	93670.4	116267.96	данные отсутствуют	данные отсутствуют
317	93670.55	116267.57	данные отсутствуют	данные отсутствуют
318	93670.73	116267.2	данные отсутствуют	данные отсутствуют
319	93673.86	116261.49	данные отсутствуют	данные отсутствуют
320	93671.38	116367.12	данные отсутствуют	данные отсутствуют
321	93666.49	116373.58	данные отсутствуют	данные отсутствуют
322	93666.38	116373.14	данные отсутствуют	данные отсутствуют
323	93666.31	116372.74	данные отсутствуют	данные отсутствуют
324	93666.28	116372.32	данные отсутствуют	данные отсутствуют
325	93666.28	116371.91	данные отсутствуют	данные отсутствуют
326	93666.31	116371.5	данные отсутствуют	данные отсутствуют
327	93666.38	116371.09	данные отсутствуют	данные отсутствуют
328	93666.48	116370.69	данные отсутствуют	данные отсутствуют
Государственный регистратор				ФГИС ЕГРН
полное наименование должности			подпись	инициалы, фамилия

М.П.

Выписка из Единого государственного реестра недвижимости об объекте недвижимости
Сведения о частях земельного участка

Земельный участок			
(вид объекта недвижимости)			
Лист № <u> </u> Раздела 4.2	Всего листов раздела 4.2 : <u> </u>	Всего разделов: <u> </u>	Всего листов выписки: <u> </u>
04.04.2022 № 99/2022/459146061			
Кадастровый номер:		78:31:0000000:7	

Номер точки	Координаты, м		Описание закрепления на местности	Средняя квадратическая погрешность определения координат характерных точек границы части земельного участка, м
	X	Y		
1	2	3	4	5
329	93666.61	116370.3	данные отсутствуют	данные отсутствуют
330	93666.78	116369.92	данные отсутствуют	данные отсутствуют
331	93666.98	116369.56	данные отсутствуют	данные отсутствуют
332	93667.2	116369.21	данные отсутствуют	данные отсутствуют
333	93667.46	116368.89	данные отсутствуют	данные отсутствуют
334	93667.74	116368.58	данные отсутствуют	данные отсутствуют
335	93668.04	116368.3	данные отсутствуют	данные отсутствуют
336	93668.37	116368.05	данные отсутствуют	данные отсутствуют
337	93668.71	116367.82	данные отсутствуют	данные отсутствуют
338	93669.08	116367.63	данные отсутствуют	данные отсутствуют
339	93669.46	116367.46	данные отсутствуют	данные отсутствуют
340	93669.85	116367.33	данные отсутствуют	данные отсутствуют
341	93670.25	116367.23	данные отсутствуют	данные отсутствуют
342	93670.66	116367.16	данные отсутствуют	данные отсутствуют
343	93671.07	116367.12	данные отсутствуют	данные отсутствуют
344	93640.01	116243.47	данные отсутствуют	данные отсутствуют
345	93641.93	116244.09	данные отсутствуют	данные отсутствуют
Государственный регистратор				ФГИС ЕГРН
полное наименование должности			подпись	инициалы, фамилия

М.П.

Выписка из Единого государственного реестра недвижимости об объекте недвижимости
Сведения о частях земельного участка

Земельный участок			
(вид объекта недвижимости)			
Лист № <u> </u> Раздела 4.2	Всего листов раздела 4.2 : <u> </u>	Всего разделов: <u> </u>	Всего листов выписки: <u> </u>
04.04.2022 № 99/2022/459146061			
Кадастровый номер:		78:31:0000000:7	

Номер точки	Координаты, м		Описание закрепления на местности	Средняя квадратическая погрешность определения координат характерных точек границы части земельного участка, м
	X	Y		
1	2	3	4	5
346	93641.29	116245.56	данные отсутствуют	данные отсутствуют
347	93641.12	116246.04	данные отсутствуют	данные отсутствуют
348	93641.06	116246.19	данные отсутствуют	данные отсутствуют
349	93640.98	116246.34	данные отсутствуют	данные отсутствуют
350	93640.86	116246.5	данные отсутствуют	данные отсутствуют
351	93640.75	116246.62	данные отсутствуют	данные отсутствуют
352	93640.59	116246.75	данные отсутствуют	данные отсутствуют
353	93640.45	116246.84	данные отсутствуют	данные отсутствуют
354	93640.27	116246.93	данные отсутствуют	данные отсутствуют
355	93640.07	116246.99	данные отсутствуют	данные отсутствуют
356	93632.91	116248.71	данные отсутствуют	данные отсутствуют
357	93632.74	116248.73	данные отсутствуют	данные отсутствуют
358	93632.58	116248.73	данные отсутствуют	данные отсутствуют
359	93632.41	116248.7	данные отсутствуют	данные отсутствуют
360	93632.26	116248.65	данные отсутствуют	данные отсутствуют
361	93632.05	116248.52	данные отсутствуют	данные отсутствуют
362	93630.12	116246.97	данные отсутствуют	данные отсутствуют
Государственный регистратор				ФГИС ЕГРН
полное наименование должности			подпись	инициалы, фамилия

М.П.

Выписка из Единого государственного реестра недвижимости об объекте недвижимости
Сведения о частях земельного участка

Земельный участок			
<small>(вид объекта недвижимости)</small>			
Лист № <u> </u> Раздела 4.2	Всего листов раздела 4.2 : <u> </u>	Всего разделов: <u> </u>	Всего листов выписки: <u> </u>
04.04.2022 № 99/2022/459146061			
Кадастровый номер:		78:31:0000000:7	

Номер точки	Координаты, м		Описание закрепления на местности	Средняя квадратическая погрешность определения координат характерных точек границы части земельного участка, м
	X	Y		
1	2	3	4	5
363	93630.79	116244.93	данные отсутствуют	данные отсутствуют
364	93632.92	116246.65	данные отсутствуют	данные отсутствуют
365	93639.32	116245.11	данные отсутствуют	данные отсутствуют
366	93639.44	116244.8	данные отсутствуют	данные отсутствуют
367	93681.17	116354.14	данные отсутствуют	данные отсутствуют
368	93679.97	116355.74	данные отсутствуют	данные отсутствуют
369	93679.38	116355.31	данные отсутствуют	данные отсутствуют
370	93677.58	116354.27	данные отсутствуют	данные отсутствуют
371	93660.01	116381.76	данные отсутствуют	данные отсутствуют
372	93659.92	116381.88	данные отсутствуют	данные отсутствуют
373	93659.8	116382.03	данные отсутствуют	данные отсутствуют
374	93659.67	116382.16	данные отсутствуют	данные отсутствуют
375	93659.53	116382.29	данные отсутствуют	данные отсутствуют
376	93659.38	116382.4	данные отсутствуют	данные отсутствуют
377	93659.22	116382.49	данные отсутствуют	данные отсутствуют
378	93659.05	116382.57	данные отсутствуют	данные отсутствуют
379	93658.87	116382.64	данные отсутствуют	данные отсутствуют
Государственный регистратор				ФГИС ЕГРН
полное наименование должности			подпись	инициалы, фамилия

М.П.

Выписка из Единого государственного реестра недвижимости об объекте недвижимости
Сведения о частях земельного участка

Земельный участок			
(вид объекта недвижимости)			
Лист № <u> </u> Раздела 4.2	Всего листов раздела 4.2 : <u> </u>	Всего разделов: <u> </u>	Всего листов выписки: <u> </u>
04.04.2022 № 99/2022/459146061			
Кадастровый номер:		78:31:0000000:7	

Номер точки	Координаты, м		Описание закрепления на местности	Средняя квадратическая погрешность определения координат характерных точек границы части земельного участка, м
	X	Y		
1	2	3	4	5
380	93658.69	116382.69	данные отсутствуют	данные отсутствуют
381	93658.5	116382.72	данные отсутствуют	данные отсутствуют
382	93658.32	116382.74	данные отсутствуют	данные отсутствуют
383	93658.13	116382.74	данные отсутствуют	данные отсутствуют
384	93657.94	116382.73	данные отсутствуют	данные отсутствуют
385	93657.75	116382.7	данные отсутствуют	данные отсутствуют
386	93657.57	116382.65	данные отсутствуют	данные отсутствуют
387	93657.39	116382.58	данные отсутствуют	данные отсутствуют
388	93657.22	116382.5	данные отсутствуют	данные отсутствуют
389	93657.02	116382.39	данные отсутствуют	данные отсутствуют
390	93656.47	116382.02	данные отсутствуют	данные отсутствуют
391	93657.77	116380.47	данные отсутствуют	данные отсутствуют
392	93658.12	116380.71	данные отсутствуют	данные отсутствуют
393	93658.33	116380.67	данные отсутствуют	данные отсутствуют
394	93662.51	116374.13	данные отсутствуют	данные отсутствуют
395	93666.86	116367.33	данные отсутствуют	данные отсутствуют
396	93676.12	116352.84	данные отсутствуют	данные отсутствуют
Государственный регистратор				ФГИС ЕГРН
полное наименование должности			подпись	инициалы, фамилия

М.П.

Выписка из Единого государственного реестра недвижимости об объекте недвижимости
Сведения о частях ⁷¹⁶ земельного участка

Земельный участок			
(вид объекта недвижимости)			
Лист № <u> </u> Раздела 4.2	Всего листов раздела 4.2 : <u> </u>	Всего разделов: <u> </u>	Всего листов выписки: <u> </u>
04.04.2022 № 99/2022/459146061			
Кадастровый номер:		78:31:0000000:7	

Номер точки	Координаты, м		Описание закрепления на местности	Средняя квадратическая погрешность определения координат характерных точек границы части земельного участка, м
	X	Y		
1	2	3	4	5
397	93676.23	116352.7	данные отсутствуют	данные отсутствуют
398	93676.35	116352.57	данные отсутствуют	данные отсутствуют
399	93676.51	116352.43	данные отсутствуют	данные отсутствуют
400	93676.66	116352.33	данные отсутствуют	данные отсутствуют
401	93676.86	116352.24	данные отсутствуют	данные отсутствуют
402	93677.03	116352.18	данные отсутствуют	данные отсутствуют
403	93677.24	116352.14	данные отсутствуют	данные отсутствуют
404	93677.42	116352.12	данные отсутствуют	данные отсутствуют
405	93677.64	116352.14	данные отсутствуют	данные отсутствуют
406	93677.81	116352.17	данные отсутствуют	данные отсутствуют
407	93678.02	116352.24	данные отсутствуют	данные отсутствуют
408	93678.22	116352.33	данные отсутствуют	данные отсутствуют
409	93680.42	116353.6	данные отсутствуют	данные отсутствуют
410	93630.34	116246.3	данные отсутствуют	данные отсутствуют
411	93644.56	116250.72	данные отсутствуют	данные отсутствуют
412	93644.71	116250.77	данные отсутствуют	данные отсутствуют
413	93644.84	116250.83	данные отсутствуют	данные отсутствуют
Государственный регистратор				ФГИС ЕГРН
полное наименование должности			подпись	инициалы, фамилия

М.П.

Выписка из Единого государственного реестра недвижимости об объекте недвижимости
Сведения о частях земельного участка

Земельный участок			
<small>(вид объекта недвижимости)</small>			
Лист № <u> </u> Раздела 4.2	Всего листов раздела 4.2 : <u> </u>	Всего разделов: <u> </u>	Всего листов выписки: <u> </u>
04.04.2022 № 99/2022/459146061			
Кадастровый номер:		78:31:0000000:7	

Номер точки	Координаты, м		Описание закрепления на местности	Средняя квадратическая погрешность определения координат характерных точек границы части земельного участка, м
	X	Y		
1	2	3	4	5
414	93644.97	116250.9	данные отсутствуют	данные отсутствуют
415	93645.11	116250.99	данные отсутствуют	данные отсутствуют
416	93645.24	116251.09	данные отсутствуют	данные отсутствуют
417	93645.36	116251.2	данные отсутствуют	данные отсутствуют
418	93645.47	116251.32	данные отсутствуют	данные отсутствуют
419	93664.95	116273.76	данные отсутствуют	данные отсутствуют
420	93665.05	116273.89	данные отсутствуют	данные отсутствуют
421	93665.15	116274.03	данные отсутствуют	данные отсутствуют
422	93665.23	116274.17	данные отсутствуют	данные отсутствуют
423	93665.29	116274.32	данные отсутствуют	данные отсутствуют
424	93665.35	116274.48	данные отсутствуют	данные отсутствуют
425	93665.41	116274.72	данные отсутствуют	данные отсутствуют
426	93679.44	116353.48	данные отсутствуют	данные отсутствуют
427	93680.91	116354.49	данные отсутствуют	данные отсутствуют
428	93678.5	116357.69	данные отсутствуют	данные отсутствуют
429	93678.08	116357.4	данные отсутствуют	данные отсутствуют
430	93665.23	116374.88	данные отсутствуют	данные отсутствуют
Государственный регистратор				ФГИС ЕГРН
полное наименование должности			подпись	инициалы, фамилия

М.П.

Выписка из Единого государственного реестра недвижимости об объекте недвижимости
Сведения о частях земельного участка

Земельный участок			
(вид объекта недвижимости)			
Лист № <u> </u> Раздела 4.2	Всего листов раздела 4.2 : <u> </u>	Всего разделов: <u> </u>	Всего листов выписки: <u> </u>
04.04.2022 № 99/2022/459146061			
Кадастровый номер:		78:31:0000000:7	

Номер точки	Координаты, м		Описание закрепления на местности	Средняя квадратическая погрешность определения координат характерных точек границы части земельного участка, м
	X	Y		
1	2	3	4	5
431	93665.63	116374.72	данные отсутствуют	данные отсутствуют
432	93659.19	116383.17	данные отсутствуют	данные отсутствуют
433	93658.19	116384.53	данные отсутствуют	данные отсутствуют
434	93667.21	116365.47	данные отсутствуют	данные отсутствуют
435	93675.5	116354.16	данные отсутствуют	данные отсутствуют
436	93669.24	116319.02	данные отсутствуют	данные отсутствуют
437	93665.46	116297.82	данные отсутствуют	данные отсутствуют
438	93661.57	116275.97	данные отсутствуют	данные отсутствуют
439	93653.33	116266.47	данные отсутствуют	данные отсутствуют
440	93666.66	116252.33	данные отсутствуют	данные отсутствуют
441	93666.88	116253.54	данные отсутствуют	данные отсутствуют
442	93670.47	116273.14	данные отсутствуют	данные отсутствуют
443	93673.23	116288.28	данные отсутствуют	данные отсутствуют
444	93678.23	116315.69	данные отсутствуют	данные отсутствуют
445	93684.24	116349.04	данные отсутствуют	данные отсутствуют
446	93684.39	116349.87	данные отсутствуют	данные отсутствуют
447	93666.52	116252.28	данные отсутствуют	данные отсутствуют
Государственный регистратор				ФГИС ЕГРН
полное наименование должности			подпись	инициалы, фамилия

М.П.

Выписка из Единого государственного реестра недвижимости об объекте недвижимости
Сведения о частях земельного участка

Земельный участок			
(вид объекта недвижимости)			
Лист № ___ Раздела 4.2	Всего листов раздела 4.2 : ___	Всего разделов: ___	Всего листов выписки: ___
04.04.2022 № 99/2022/459146061			
Кадастровый номер:		78:31:0000000:7	

Номер точки	Координаты, м		Описание закрепления на местности	Средняя квадратическая погрешность определения координат характерных точек границы части земельного участка, м
	X	Y		
1	2	3	4	5
447	93666.52	116252.28	данные отсутствуют	данные отсутствуют
448	93667.58	116253.07	данные отсутствуют	данные отсутствуют
448	93667.58	116253.07	данные отсутствуют	данные отсутствуют
449	93669.43	116254.68	данные отсутствуют	данные отсутствуют
449	93669.43	116254.68	данные отсутствуют	данные отсутствуют
450	93671.2	116256.62	данные отсутствуют	данные отсутствуют
450	93671.2	116256.62	данные отсутствуют	данные отсутствуют
451	93672.68	116258.82	данные отсутствуют	данные отсутствуют
451	93672.68	116258.82	данные отсутствуют	данные отсутствуют
452	93673.14	116260.79	данные отсутствуют	данные отсутствуют
452	93673.14	116260.79	данные отсутствуют	данные отсутствуют
453	93672.47	116262.46	данные отсутствуют	данные отсутствуют
453	93672.47	116262.46	данные отсутствуют	данные отсутствуют
454	93670.55	116266.35	данные отсутствуют	данные отсутствуют
454	93670.55	116266.35	данные отсутствуют	данные отсутствуют
455	93670.96	116267.32	данные отсутствуют	данные отсутствуют
455	93670.96	116267.32	данные отсутствуют	данные отсутствуют
Государственный регистратор				ФГИС ЕГРН
полное наименование должности			подпись	инициалы, фамилия

М.П.

Выписка из Единого государственного реестра недвижимости об объекте недвижимости
Сведения о частях ⁷²⁰ земельного участка

Земельный участок			
(вид объекта недвижимости)			
Лист № <u> </u> Раздела 4.2	Всего листов раздела 4.2 : <u> </u>	Всего разделов: <u> </u>	Всего листов выписки: <u> </u>
04.04.2022 № 99/2022/459146061			
Кадастровый номер:		78:31:0000000:7	

Номер точки	Координаты, м		Описание закрепления на местности	Средняя квадратическая погрешность определения координат характерных точек границы части земельного участка, м
	X	Y		
1	2	3	4	5
456	93675.74	116290.46	данные отсутствуют	данные отсутствуют
456	93675.74	116290.46	данные отсутствуют	данные отсутствуют
457	93678.4	116291.17	данные отсутствуют	данные отсутствуют
457	93678.4	116291.17	данные отсутствуют	данные отсутствуют
458	93679.12	116292.6	данные отсутствуют	данные отсутствуют
458	93679.12	116292.6	данные отсутствуют	данные отсутствуют
459	93678.6	116293.69	данные отсутствуют	данные отсутствуют
459	93678.6	116293.69	данные отсутствуют	данные отсутствуют
460	93677.27	116295	данные отсутствуют	данные отсутствуют
460	93677.27	116295	данные отсутствуют	данные отсутствуют
461	93680.07	116311.77	данные отсутствуют	данные отсутствуют
461	93680.07	116311.77	данные отсутствуют	данные отсутствуют
462	93681.85	116310.48	данные отсутствуют	данные отсутствуют
462	93681.85	116310.48	данные отсутствуют	данные отсутствуют
463	93700.94	116309.24	данные отсутствуют	данные отсутствуют
463	93700.94	116309.24	данные отсутствуют	данные отсутствуют
464	93701.43	116311.75	данные отсутствуют	данные отсутствуют
Государственный регистратор				ФГИС ЕГРН
полное наименование должности			подпись	инициалы, фамилия

М.П.

Сведения о частях земельного участка

Земельный участок			
(вид объекта недвижимости)			
Лист № ___ Раздела 4.2	Всего листов раздела 4.2 : ___	Всего разделов: ___	Всего листов выписки: ___
04.04.2022 № 99/2022/459146061			
Кадастровый номер:		78:31:0000000:7	

Номер точки	Координаты, м		Описание закрепления на местности	Средняя квадратическая погрешность определения координат характерных точек границы части земельного участка, м
	X	Y		
1	2	3	4	5
464	93701.43	116311.75	данные отсутствуют	данные отсутствуют
465	93682.61	116312.91	данные отсутствуют	данные отсутствуют
465	93682.61	116312.91	данные отсутствуют	данные отсутствуют
466	93680.56	116314.72	данные отсутствуют	данные отсутствуют
466	93680.56	116314.72	данные отсутствуют	данные отсутствуют
467	93680.97	116317.23	данные отсутствуют	данные отсутствуют
467	93680.97	116317.23	данные отсутствуют	данные отсутствуют
468	93683.01	116317.99	данные отсутствуют	данные отсутствуют
468	93683.01	116317.99	данные отсутствуют	данные отсутствуют
469	93683.73	116319.09	данные отсутствуют	данные отсутствуют
469	93683.73	116319.09	данные отсутствуют	данные отсутствуют
470	93683.8	116319.91	данные отсутствуют	данные отсутствуют
470	93683.8	116319.91	данные отсутствуют	данные отсутствуют
471	93683.49	116320.78	данные отсутствуют	данные отсутствуют
471	93683.49	116320.78	данные отсутствуют	данные отсутствуют
472	93682.02	116322.23	данные отсутствуют	данные отсутствуют
472	93682.02	116322.23	данные отсутствуют	данные отсутствуют
Государственный регистратор				ФГИС ЕГРН
полное наименование должности			подпись	инициалы, фамилия

М.П.

Выписка из Единого государственного реестра недвижимости об объекте недвижимости
Сведения о частях ⁷²² земельного участка

Земельный участок			
(вид объекта недвижимости)			
Лист № <u> </u> Раздела 4.2	Всего листов раздела 4.2 : <u> </u>	Всего разделов: <u> </u>	Всего листов выписки: <u> </u>
04.04.2022 № 99/2022/459146061			
Кадастровый номер:		78:31:0000000:7	

Номер точки	Координаты, м		Описание закрепления на местности	Средняя квадратическая погрешность определения координат характерных точек границы части земельного участка, м
	X	Y		
1	2	3	4	5
473	93685.09	116339.05	данные отсутствуют	данные отсутствуют
473	93685.09	116339.05	данные отсутствуют	данные отсутствуют
474	93685.1	116340.21	данные отсутствуют	данные отсутствуют
474	93685.1	116340.21	данные отсутствуют	данные отсутствуют
475	93684.4	116341.6	данные отсутствуют	данные отсутствуют
475	93684.4	116341.6	данные отсутствуют	данные отсутствуют
476	93684.45	116342.84	данные отсутствуют	данные отсутствуют
476	93684.45	116342.84	данные отсутствуют	данные отсутствуют
477	93684.26	116343.79	данные отсутствуют	данные отсутствуют
477	93684.26	116343.79	данные отсутствуют	данные отсутствуют
478	93684.6	116346.67	данные отсутствуют	данные отсутствуют
478	93684.6	116346.67	данные отсутствуют	данные отсутствуют
479	93684.65	116349.01	данные отсутствуют	данные отсутствуют
479	93684.65	116349.01	данные отсутствуют	данные отсутствуют
480	93684.57	116349.64	данные отсутствуют	данные отсутствуют
480	93684.57	116349.64	данные отсутствуют	данные отсутствуют
481	93678.24	116358.03	данные отсутствуют	данные отсутствуют
Государственный регистратор				ФГИС ЕГРН
полное наименование должности			подпись	инициалы, фамилия

М.П.

Выписка из Единого государственного реестра недвижимости об объекте недвижимости
Сведения о частях ⁷²³ земельного участка

Земельный участок			
(вид объекта недвижимости)			
Лист № <u> </u> Раздела 4.2	Всего листов раздела 4.2 : <u> </u>	Всего разделов: <u> </u>	Всего листов выписки: <u> </u>
04.04.2022 № 99/2022/459146061			
Кадастровый номер:		78:31:0000000:7	

Номер точки	Координаты, м		Описание закрепления на местности	Средняя квадратическая погрешность определения координат характерных точек границы части земельного участка, м
	X	Y		
1	2	3	4	5
481	93678.24	116358.03	данные отсутствуют	данные отсутствуют
482	93677.4	116358.08	данные отсутствуют	данные отсутствуют
482	93677.4	116358.08	данные отсутствуют	данные отсутствуют
483	93676.23	116358.53	данные отсутствуют	данные отсутствуют
483	93676.23	116358.53	данные отсутствуют	данные отсутствуют
484	93672.49	116360.81	данные отсутствуют	данные отсутствуют
484	93672.49	116360.81	данные отсутствуют	данные отсутствуют
485	93666.87	116371.58	данные отсутствуют	данные отсутствуют
485	93666.87	116371.58	данные отсутствуют	данные отсутствуют
486	93666	116371.99	данные отсутствуют	данные отсутствуют
486	93666	116371.99	данные отсутствуют	данные отсутствуют
487	93664.73	116371.33	данные отсутствуют	данные отсутствуют
487	93664.73	116371.33	данные отсутствуют	данные отсутствуют
488	93664.67	116371.22	данные отсутствуют	данные отсутствуют
488	93664.67	116371.22	данные отсутствуют	данные отсутствуют
489	93667.03	116366.41	данные отсутствуют	данные отсутствуют
489	93667.03	116366.41	данные отсутствуют	данные отсутствуют
Государственный регистратор				ФГИС ЕГРН
полное наименование должности			подпись	инициалы, фамилия

М.П.

Выписка из Единого государственного реестра недвижимости об объекте недвижимости
Сведения о частях ⁷²⁴ земельного участка

Земельный участок			
(вид объекта недвижимости)			
Лист № <u> </u> Раздела 4.2	Всего листов раздела 4.2 : <u> </u>	Всего разделов: <u> </u>	Всего листов выписки: <u> </u>
04.04.2022 № 99/2022/459146061			
Кадастровый номер:		78:31:0000000:7	

Номер точки	Координаты, м		Описание закрепления на местности	Средняя квадратическая погрешность определения координат характерных точек границы части земельного участка, м
	X	Y		
1	2	3	4	5
490	93670.48	116359.87	данные отсутствуют	данные отсутствуют
490	93670.48	116359.87	данные отсутствуют	данные отсутствуют
491	93671.14	116359.07	данные отсутствуют	данные отсутствуют
491	93671.14	116359.07	данные отсутствуют	данные отсутствуют
492	93675.23	116356.49	данные отсутствуют	данные отсутствуют
492	93675.23	116356.49	данные отсутствуют	данные отсутствуют
493	93676.92	116355.91	данные отсутствуют	данные отсутствуют
493	93676.92	116355.91	данные отсутствуют	данные отсутствуют
494	93677.7	116355.84	данные отсутствуют	данные отсутствуют
494	93677.7	116355.84	данные отсутствуют	данные отсутствуют
495	93679.18	116353.45	данные отсутствуют	данные отсутствуют
495	93679.18	116353.45	данные отсутствуют	данные отсутствуют
496	93680.24	116352.36	данные отсутствуют	данные отсутствуют
496	93680.24	116352.36	данные отсутствуют	данные отсутствуют
497	93680.79	116351.99	данные отсутствуют	данные отсутствуют
497	93680.79	116351.99	данные отсутствуют	данные отсутствуют
498	93682.07	116349.76	данные отсутствуют	данные отсутствуют
Государственный регистратор				ФГИС ЕГРН
полное наименование должности			подпись	инициалы, фамилия

М.П.

Выписка из Единого государственного реестра недвижимости об объекте недвижимости
Сведения о частях земельного участка

Земельный участок			
(вид объекта недвижимости)			
Лист № <u> </u> Раздела 4.2	Всего листов раздела 4.2 : <u> </u>	Всего разделов: <u> </u>	Всего листов выписки: <u> </u>
04.04.2022 № 99/2022/459146061			
Кадастровый номер:		78:31:0000000:7	

Номер точки	Координаты, м		Описание закрепления на местности	Средняя квадратическая погрешность определения координат характерных точек границы части земельного участка, м
	X	Y		
1	2	3	4	5
498	93682.07	116349.76	данные отсутствуют	данные отсутствуют
499	93682.41	116349.44	данные отсутствуют	данные отсутствуют
499	93682.41	116349.44	данные отсутствуют	данные отсутствуют
500	93682.4	116346.84	данные отсутствуют	данные отсутствуют
500	93682.4	116346.84	данные отсутствуют	данные отсутствуют
501	93682.04	116343.4	данные отсутствуют	данные отсутствуют
501	93682.04	116343.4	данные отсутствуют	данные отсутствуют
502	93682.22	116342.96	данные отсутствуют	данные отсутствуют
502	93682.22	116342.96	данные отсутствуют	данные отсутствуют
503	93682.19	116341.23	данные отсутствуют	данные отсутствуют
503	93682.19	116341.23	данные отсутствуют	данные отсутствуют
504	93682.87	116340	данные отсутствуют	данные отсутствуют
504	93682.87	116340	данные отсутствуют	данные отсутствуют
505	93682.89	116339.26	данные отсутствуют	данные отсутствуют
505	93682.89	116339.26	данные отсутствуют	данные отсутствуют
506	93679.82	116322.54	данные отсутствуют	данные отсутствуют
506	93679.82	116322.54	данные отсутствуют	данные отсутствуют
Государственный регистратор				ФГИС ЕГРН
полное наименование должности			подпись	инициалы, фамилия

М.П.

Выписка из Единого государственного реестра недвижимости об объекте недвижимости
Сведения о частях ⁷²⁶ земельного участка

Земельный участок			
(вид объекта недвижимости)			
Лист № <u> </u> Раздела 4.2	Всего листов раздела 4.2 : <u> </u>	Всего разделов: <u> </u>	Всего листов выписки: <u> </u>
04.04.2022 № 99/2022/459146061			
Кадастровый номер:		78:31:0000000:7	

Номер точки	Координаты, м		Описание закрепления на местности	Средняя квадратическая погрешность определения координат характерных точек границы части земельного участка, м
	X	Y		
1	2	3	4	5
507	93679.78	116321.66	данные отсутствуют	данные отсутствуют
507	93679.78	116321.66	данные отсутствуют	данные отсутствуют
508	93680.04	116321.09	данные отсутствуют	данные отсутствуют
508	93680.04	116321.09	данные отсутствуют	данные отсутствуют
509	93681.41	116319.74	данные отсутствуют	данные отсутствуют
509	93681.41	116319.74	данные отсутствуют	данные отсутствуют
510	93679.35	116318.97	данные отсутствуют	данные отсутствуют
510	93679.35	116318.97	данные отсутствуют	данные отсутствуют
511	93679.03	116318.65	данные отсутствуют	данные отсутствуют
511	93679.03	116318.65	данные отсутствуют	данные отсутствуют
512	93678.92	116318.26	данные отсутствуют	данные отсутствуют
512	93678.92	116318.26	данные отсутствуют	данные отсутствуют
513	93675	116294.74	данные отсутствуют	данные отсутствуют
513	93675	116294.74	данные отсутствуют	данные отсутствуют
514	93675.13	116294.03	данные отсутствуют	данные отсутствуют
514	93675.13	116294.03	данные отсутствуют	данные отсутствуют
515	93676.28	116292.89	данные отсутствуют	данные отсутствуют
Государственный регистратор				ФГИС ЕГРН
полное наименование должности			подпись	инициалы, фамилия

М.П.

Выписка из Единого государственного реестра недвижимости об объекте недвижимости
Сведения о частях ⁷⁷земельного участка

Земельный участок			
(вид объекта недвижимости)			
Лист № <u> </u> Раздела 4.2	Всего листов раздела 4.2 : <u> </u>	Всего разделов: <u> </u>	Всего листов выписки: <u> </u>
04.04.2022 № 99/2022/459146061			
Кадастровый номер:		78:31:0000000:7	

Номер точки	Координаты, м		Описание закрепления на местности	Средняя квадратическая погрешность определения координат характерных точек границы части земельного участка, м
	X	Y		
1	2	3	4	5
515	93676.28	116292.89	данные отсутствуют	данные отсутствуют
516	93674.38	116292.39	данные отсутствуют	данные отсутствуют
516	93674.38	116292.39	данные отсутствуют	данные отсутствуют
517	93673.96	116292.08	данные отсутствуют	данные отсутствуют
517	93673.96	116292.08	данные отсутствуют	данные отсутствуют
518	93673.74	116291.66	данные отсутствуют	данные отсутствуют
518	93673.74	116291.66	данные отсутствуют	данные отсутствуют
519	93668.72	116267.58	данные отсутствуют	данные отсутствуют
519	93668.72	116267.58	данные отсутствуют	данные отсутствуют
520	93668.26	116266.79	данные отсутствуют	данные отсутствуют
520	93668.26	116266.79	данные отсутствуют	данные отсутствуют
521	93668.27	116266.12	данные отсутствуют	данные отсутствуют
521	93668.27	116266.12	данные отсутствуют	данные отсутствуют
522	93670.6	116261.12	данные отсутствуют	данные отсутствуют
522	93670.6	116261.12	данные отсутствуют	данные отсутствуют
523	93670.63	116259.65	данные отсутствуют	данные отсутствуют
523	93670.63	116259.65	данные отсутствуют	данные отсутствуют
Государственный регистратор				ФГИС ЕГРН
полное наименование должности			подпись	инициалы, фамилия

М.П.

Выписка из Единого государственного реестра недвижимости об объекте недвижимости
Сведения о частях земельного участка

Земельный участок			
(вид объекта недвижимости)			
Лист № <u> </u> Раздела 4.2	Всего листов раздела 4.2 : <u> </u>	Всего разделов: <u> </u>	Всего листов выписки: <u> </u>
04.04.2022 № 99/2022/459146061			
Кадастровый номер:		78:31:0000000:7	

Номер точки	Координаты, м		Описание закрепления на местности	Средняя квадратическая погрешность определения координат характерных точек границы части земельного участка, м
	X	Y		
1	2	3	4	5
524	93669.52	116258.04	данные отсутствуют	данные отсутствуют
524	93669.52	116258.04	данные отсутствуют	данные отсутствуют
525	93667.89	116256.26	данные отсутствуют	данные отсутствуют
525	93667.89	116256.26	данные отсутствуют	данные отсутствуют
526	93664.26	116253.34	данные отсутствуют	данные отсутствуют
526	93664.26	116253.34	данные отсутствуют	данные отсутствуют
527	93662.17	116252.13	данные отсутствуют	данные отсутствуют
527	93662.17	116252.13	данные отсутствуют	данные отсутствуют
528	93657.7	116250.38	данные отсутствуют	данные отсутствуют
528	93657.7	116250.38	данные отсутствуют	данные отсутствуют
529	93651.48	116248.49	данные отсутствуют	данные отсутствуют
529	93651.48	116248.49	данные отсутствуют	данные отсутствуют
530	93649.07	116248.38	данные отсутствуют	данные отсутствуют
530	93649.07	116248.38	данные отсутствуют	данные отсутствуют
531	93648.7	116247.75	данные отсутствуют	данные отсутствуют
531	93648.7	116247.75	данные отсутствуют	данные отсутствуют
532	93648.97	116246.95	данные отсутствуют	данные отсутствуют
Государственный регистратор				ФГИС ЕГРН
полное наименование должности			подпись	инициалы, фамилия

М.П.

Выписка из Единого государственного реестра недвижимости об объекте недвижимости
Сведения о частях земельного участка

Земельный участок			
(вид объекта недвижимости)			
Лист № <u> </u> Раздела 4.2	Всего листов раздела 4.2 : <u> </u>	Всего разделов: <u> </u>	Всего листов выписки: <u> </u>
04.04.2022 № 99/2022/459146061			
Кадастровый номер:		78:31:0000000:7	

Номер точки	Координаты, м		Описание закрепления на местности	Средняя квадратическая погрешность определения координат характерных точек границы части земельного участка, м
	X	Y		
1	2	3	4	5
532	93648.97	116246.95	данные отсутствуют	данные отсутствуют
533	93649.78	116246.6	данные отсутствуют	данные отсутствуют
533	93649.78	116246.6	данные отсутствуют	данные отсутствуют
534	93699.71	116329.61	данные отсутствуют	данные отсутствуют
535	93683.33	116351.28	данные отсутствуют	данные отсутствуют
536	93690.2	116334.99	данные отсутствуют	данные отсутствуют
537	93684.12	116330.52	данные отсутствуют	данные отсутствуют
538	93683.8	116330.26	данные отсутствуют	данные отсутствуют
539	93683.5	116329.97	данные отсутствуют	данные отсутствуют
540	93683.23	116329.66	данные отсутствуют	данные отсутствуют
541	93682.98	116329.33	данные отсутствуют	данные отсутствуют
542	93682.76	116328.99	данные отсутствуют	данные отсутствуют
543	93682.57	116328.62	данные отсутствуют	данные отсутствуют
544	93682.41	116328.24	данные отсутствуют	данные отсутствуют
545	93682.28	116327.85	данные отсутствуют	данные отсутствуют
546	93682.18	116327.44	данные отсутствуют	данные отсутствуют
547	93682.12	116327.03	данные отсутствуют	данные отсутствуют
Государственный регистратор				ФГИС ЕГРН
полное наименование должности			подпись	инициалы, фамилия

М.П.

Выписка из Единого государственного реестра недвижимости об объекте недвижимости
Сведения о частях ⁷³⁰ земельного участка

Земельный участок			
(вид объекта недвижимости)			
Лист № <u> </u> Раздела 4.2	Всего листов раздела 4.2 : <u> </u>	Всего разделов: <u> </u>	Всего листов выписки: <u> </u>
04.04.2022 № 99/2022/459146061			
Кадастровый номер:		78:31:0000000:7	

Номер точки	Координаты, м		Описание закрепления на местности	Средняя квадратическая погрешность определения координат характерных точек границы части земельного участка, м
	X	Y		
1	2	3	4	5
548	93682.09	116326.62	данные отсутствуют	данные отсутствуют
549	93682.1	116326.21	данные отсутствуют	данные отсутствуют
550	93682.14	116325.8	данные отсутствуют	данные отсутствуют
551	93682.21	116325.39	данные отсутствуют	данные отсутствуют
552	93682.32	116324.99	данные отсутствуют	данные отсутствуют
553	93682.46	116324.6	данные отсутствуют	данные отсутствуют
554	93682.63	116324.23	данные отсутствуют	данные отсутствуют
555	93682.83	116323.87	данные отсутствуют	данные отсутствуют
556	93683.07	116323.52	данные отсутствуют	данные отсутствуют
557	93683.32	116323.2	данные отсутствуют	данные отсутствуют
558	93683.61	116322.9	данные отсутствуют	данные отсутствуют
559	93683.92	116322.63	данные отсутствуют	данные отсутствуют
560	93684.25	116322.38	данные отсутствуют	данные отсутствуют
561	93684.6	116322.16	данные отсутствуют	данные отсутствуют
562	93684.96	116321.97	данные отсутствуют	данные отсутствуют
563	93685.34	116321.81	данные отсутствуют	данные отсутствуют
564	93685.74	116321.68	данные отсутствуют	данные отсутствуют
Государственный регистратор				ФГИС ЕГРН
полное наименование должности			подпись	инициалы, фамилия

М.П.

Выписка из Единого государственного реестра недвижимости об объекте недвижимости
Сведения о частях ⁷³¹ земельного участка

Земельный участок			
<small>(вид объекта недвижимости)</small>			
Лист № <u> </u> Раздела 4.2	Всего листов раздела 4.2 : <u> </u>	Всего разделов: <u> </u>	Всего листов выписки: <u> </u>
04.04.2022 № 99/2022/459146061			
Кадастровый номер:		78:31:0000000:7	

Номер точки	Координаты, м		Описание закрепления на местности	Средняя квадратическая погрешность определения координат характерных точек границы части земельного участка, м
	X	Y		
1	2	3	4	5
565	93686.14	116321.58	данные отсутствуют	данные отсутствуют
566	93686.55	116321.52	данные отсутствуют	данные отсутствуют
567	93686.96	116321.49	данные отсутствуют	данные отсутствуют
568	93687.37	116321.5	данные отсутствуют	данные отсутствуют
569	93687.78	116321.54	данные отсутствуют	данные отсутствуют
570	93688.19	116321.61	данные отсутствуют	данные отсутствуют
571	93688.59	116321.72	данные отсутствуют	данные отсутствуют
572	93688.98	116321.86	данные отсутствуют	данные отсутствуют
573	93689.35	116322.03	данные отсутствуют	данные отсутствуют
574	93689.71	116322.23	данные отсутствуют	данные отсутствуют
575	93690.06	116322.47	данные отсутствуют	данные отсутствуют
576	93699.3	116329.27	данные отсутствуют	данные отсутствуют
577	93699.45	116329.4	данные отсутствуют	данные отсутствуют

Государственный регистратор		ФГИС ЕГРН
полное наименование должности	подпись	инициалы, фамилия

М.П.

Выписка из Единого государственного реестра недвижимости об объекте недвижимости
Сведения о частях ⁷³² земельного участка

Земельный участок					
<small>(вид объекта недвижимости)</small>					
Лист № <u> </u> Раздела 4.2		Всего листов раздела 4.2 : <u> </u>		Всего разделов: <u> </u>	Всего листов выписки: <u> </u>
04.04.2022 № 99/2022/459146061					
Кадастровый номер:			78:31:0000000:7		
Сведения о характерных точках границы части (частей) земельного участка					
Учетный номер части: 45					
Система координат: МСК-05					
Зона №					
Номер точки	Координаты, м		Описание закрепления на местности	Средняя квадратическая погрешность определения координат характерных точек границы части земельного участка, м	
	X	Y			
1	2	3	4	5	
1	93632.11	116240.91	данные отсутствуют	данные отсутствуют	
1	93632.11	116240.91	данные отсутствуют	данные отсутствуют	
1	93632.11	116240.91	данные отсутствуют	данные отсутствуют	
1	93632.11	116240.91	данные отсутствуют	данные отсутствуют	
1	93632.11	116240.91	данные отсутствуют	данные отсутствуют	
2	93642.11	116244.15	данные отсутствуют	данные отсутствуют	
2	93642.11	116244.15	данные отсутствуют	данные отсутствуют	
2	93642.11	116244.15	данные отсутствуют	данные отсутствуют	
2	93642.11	116244.15	данные отсутствуют	данные отсутствуют	
2	93642.11	116244.15	данные отсутствуют	данные отсутствуют	
3	93662.15	116250.55	данные отсутствуют	данные отсутствуют	
3	93662.15	116250.55	данные отсутствуют	данные отсутствуют	
3	93662.15	116250.55	данные отсутствуют	данные отсутствуют	
3	93662.15	116250.55	данные отсутствуют	данные отсутствуют	
3	93662.15	116250.55	данные отсутствуют	данные отсутствуют	
3	93662.15	116250.55	данные отсутствуют	данные отсутствуют	
Государственный регистратор			ФГИС ЕГРН		
полное наименование должности			подпись		
			инициалы, фамилия		

М.П.

Выписка из Единого государственного реестра недвижимости об объекте недвижимости
Сведения о частях земельного участка

Земельный участок			
(вид объекта недвижимости)			
Лист № <u> </u> Раздела 4.2	Всего листов раздела 4.2 : <u> </u>	Всего разделов: <u> </u>	Всего листов выписки: <u> </u>
04.04.2022 № 99/2022/459146061			
Кадастровый номер:		78:31:0000000:7	

Номер точки	Координаты, м		Описание закрепления на местности	Средняя квадратическая погрешность определения координат характерных точек границы части земельного участка, м
	X	Y		
1	2	3	4	5
3	93662.15	116250.55	данные отсутствуют	данные отсутствуют
4	93668.12	116252.91	данные отсутствуют	данные отсутствуют
4	93668.12	116252.91	данные отсутствуют	данные отсутствуют
4	93668.12	116252.91	данные отсутствуют	данные отсутствуют
4	93668.12	116252.91	данные отсутствуют	данные отсутствуют
5	93675.11	116256.03	данные отсутствуют	данные отсутствуют
5	93675.11	116256.03	данные отсутствуют	данные отсутствуют
5	93675.11	116256.03	данные отсутствуют	данные отсутствуют
5	93675.11	116256.03	данные отсутствуют	данные отсутствуют
6	93679.7	116258.24	данные отсутствуют	данные отсутствуют
6	93679.7	116258.24	данные отсутствуют	данные отсутствуют
6	93679.7	116258.24	данные отсутствуют	данные отсутствуют
6	93679.7	116258.24	данные отсутствуют	данные отсутствуют
7	93684.81	116260.97	данные отсутствуют	данные отсутствуют
7	93684.81	116260.97	данные отсутствуют	данные отсутствуют
7	93684.81	116260.97	данные отсутствуют	данные отсутствуют
8	93685.7	116261.49	данные отсутствуют	данные отсутствуют
Государственный регистратор				ФГИС ЕГРН
полное наименование должности			подпись	инициалы, фамилия

М.П.

Выписка из Единого государственного реестра недвижимости об объекте недвижимости
Сведения о частях ⁷³⁴ земельного участка

Земельный участок			
(вид объекта недвижимости)			
Лист № <u> </u> Раздела 4.2	Всего листов раздела 4.2 : <u> </u>	Всего разделов: <u> </u>	Всего листов выписки: <u> </u>
04.04.2022 № 99/2022/459146061			
Кадастровый номер:		78:31:0000000:7	

Номер точки	Координаты, м		Описание закрепления на местности	Средняя квадратическая погрешность определения координат характерных точек границы части земельного участка, м
	X	Y		
1	2	3	4	5
8	93685.7	116261.49	данные отсутствуют	данные отсутствуют
8	93685.7	116261.49	данные отсутствуют	данные отсутствуют
9	93686.55	116262.07	данные отсутствуют	данные отсутствуют
9	93686.55	116262.07	данные отсутствуют	данные отсутствуют
9	93686.55	116262.07	данные отсутствуют	данные отсутствуют
10	93687.36	116262.68	данные отсутствуют	данные отсутствуют
10	93687.36	116262.68	данные отсутствуют	данные отсутствуют
10	93687.36	116262.68	данные отсутствуют	данные отсутствуют
11	93688.16	116263.35	данные отсутствуют	данные отсутствуют
11	93688.16	116263.35	данные отсутствуют	данные отсутствуют
11	93688.16	116263.35	данные отсутствуют	данные отсутствуют
12	93688.9	116264.06	данные отсутствуют	данные отсутствуют
12	93688.9	116264.06	данные отсутствуют	данные отсутствуют
12	93688.9	116264.06	данные отсутствуют	данные отсутствуют
13	93689.61	116264.81	данные отсутствуют	данные отсутствуют
13	93689.61	116264.81	данные отсутствуют	данные отсутствуют
14	93690.41	116265.61	данные отсутствуют	данные отсутствуют
Государственный регистратор				ФГИС ЕГРН
полное наименование должности			подпись	инициалы, фамилия

М.П.

Выписка из Единого государственного реестра недвижимости об объекте недвижимости
Сведения о частях ⁷³⁵ земельного участка

Земельный участок			
(вид объекта недвижимости)			
Лист № <u> </u> Раздела 4.2	Всего листов раздела 4.2 : <u> </u>	Всего разделов: <u> </u>	Всего листов выписки: <u> </u>
04.04.2022 № 99/2022/459146061			
Кадастровый номер:		78:31:0000000:7	

Номер точки	Координаты, м		Описание закрепления на местности	Средняя квадратическая погрешность определения координат характерных точек границы части земельного участка, м
	X	Y		
1	2	3	4	5
14	93690.41	116265.61	данные отсутствуют	данные отсутствуют
15	93691.15	116266.47	данные отсутствуют	данные отсутствуют
15	93691.15	116266.47	данные отсутствуют	данные отсутствуют
16	93691.82	116267.36	данные отсутствуют	данные отсутствуют
16	93691.82	116267.36	данные отсутствуют	данные отсутствуют
17	93692.45	116268.32	данные отсутствуют	данные отсутствуют
17	93692.45	116268.32	данные отсутствуют	данные отсутствуют
18	93693	116269.31	данные отсутствуют	данные отсутствуют
18	93693	116269.31	данные отсутствуют	данные отсутствуют
19	93693.48	116270.34	данные отсутствуют	данные отсутствуют
19	93693.48	116270.34	данные отсутствуют	данные отсутствуют
20	93693.73	116270.82	данные отсутствуют	данные отсутствуют
20	93693.73	116270.82	данные отсутствуют	данные отсутствуют
21	93694.22	116272.64	данные отсутствуют	данные отсутствуют
21	93694.22	116272.64	данные отсутствуют	данные отсутствуют
21	93694.22	116272.64	данные отсутствуют	данные отсутствуют
22	93694.55	116274.63	данные отсутствуют	данные отсутствуют
Государственный регистратор				ФГИС ЕГРН
полное наименование должности			подпись	инициалы, фамилия

М.П.

Выписка из Единого государственного реестра недвижимости об объекте недвижимости
Сведения о частях земельного участка

Земельный участок			
(вид объекта недвижимости)			
Лист № <u> </u> Раздела 4.2	Всего листов раздела 4.2 : <u> </u>	Всего разделов: <u> </u>	Всего листов выписки: <u> </u>
04.04.2022 № 99/2022/459146061			
Кадастровый номер:		78:31:0000000:7	

Номер точки	Координаты, м		Описание закрепления на местности	Средняя квадратическая погрешность определения координат характерных точек границы части земельного участка, м
	X	Y		
1	2	3	4	5
22	93694.55	116274.63	данные отсутствуют	данные отсутствуют
22	93694.55	116274.63	данные отсутствуют	данные отсутствуют
23	93694.64	116275.09	данные отсутствуют	данные отсутствуют
23	93694.64	116275.09	данные отсутствуют	данные отсутствуют
23	93694.64	116275.09	данные отсутствуют	данные отсутствуют
24	93695.51	116279.91	данные отсутствуют	данные отсутствуют
24	93695.51	116279.91	данные отсутствуют	данные отсутствуют
24	93695.51	116279.91	данные отсутствуют	данные отсутствуют
25	93695.64	116280.43	данные отсутствуют	данные отсутствуют
25	93695.64	116280.43	данные отсутствуют	данные отсутствуют
25	93695.64	116280.43	данные отсутствуют	данные отсутствуют
26	93696.02	116282.32	данные отсутствуют	данные отсутствуют
26	93696.02	116282.32	данные отсутствуют	данные отсутствуют
26	93696.02	116282.32	данные отсутствуют	данные отсутствуют
27	93699	116298.64	данные отсутствуют	данные отсутствуют
27	93699	116298.64	данные отсутствуют	данные отсутствуют
27	93699	116298.64	данные отсутствуют	данные отсутствуют
Государственный регистратор				ФГИС ЕГРН
полное наименование должности			подпись	инициалы, фамилия

М.П.

Выписка из Единого государственного реестра недвижимости об объекте недвижимости
Сведения о частях ⁷³⁷ земельного участка

Земельный участок			
<small>(вид объекта недвижимости)</small>			
Лист № <u> </u> Раздела 4.2	Всего листов раздела 4.2 : <u> </u>	Всего разделов: <u> </u>	Всего листов выписки: <u> </u>
04.04.2022 № 99/2022/459146061			
Кадастровый номер:		78:31:0000000:7	

Номер точки	Координаты, м		Описание закрепления на местности	Средняя квадратическая погрешность определения координат характерных точек границы части земельного участка, м
	X	Y		
1	2	3	4	5
28	93699.57	116301.56	данные отсутствуют	данные отсутствуют
28	93699.57	116301.56	данные отсутствуют	данные отсутствуют
28	93699.57	116301.56	данные отсутствуют	данные отсутствуют
29	93699.66	116302.11	данные отсутствуют	данные отсутствуют
29	93699.66	116302.11	данные отсутствуют	данные отсутствуют
29	93699.66	116302.11	данные отсутствуют	данные отсутствуют
30	93701.18	116310.6	данные отсутствуют	данные отсутствуют
30	93701.18	116310.6	данные отсутствуют	данные отсутствуют
30	93701.18	116310.6	данные отсутствуют	данные отсутствуют
30	93701.18	116310.6	данные отсутствуют	данные отсутствуют
31	93701.31	116311.1	данные отсутствуют	данные отсутствуют
31	93701.31	116311.1	данные отсутствуют	данные отсутствуют
31	93701.31	116311.1	данные отсутствуют	данные отсутствуют
31	93701.31	116311.1	данные отсутствуют	данные отсутствуют
32	93702.84	116319.64	данные отсутствуют	данные отсутствуют
32	93702.84	116319.64	данные отсутствуют	данные отсутствуют
33	93702.93	116320.16	данные отсутствуют	данные отсутствуют
Государственный регистратор				ФГИС ЕГРН
полное наименование должности			подпись	инициалы, фамилия

М.П.

Выписка из Единого государственного реестра недвижимости об объекте недвижимости
Сведения о частях земельного участка

Земельный участок			
(вид объекта недвижимости)			
Лист № <u> </u> Раздела 4.2	Всего листов раздела 4.2 : <u> </u>	Всего разделов: <u> </u>	Всего листов выписки: <u> </u>
04.04.2022 № 99/2022/459146061			
Кадастровый номер:		78:31:0000000:7	

Номер точки	Координаты, м		Описание закрепления на местности	Средняя квадратическая погрешность определения координат характерных точек границы части земельного участка, м
	X	Y		
1	2	3	4	5
33	93702.93	116320.16	данные отсутствуют	данные отсутствуют
34	93703.02	116321.26	данные отсутствуют	данные отсутствуют
34	93703.02	116321.26	данные отсутствуют	данные отсутствуют
35	93703	116322.37	данные отсутствуют	данные отсутствуют
35	93703	116322.37	данные отсутствуют	данные отсутствуют
36	93702.73	116324.12	данные отсутствуют	данные отсутствуют
36	93702.73	116324.12	данные отсутствуют	данные отсутствуют
37	93702.26	116325.6	данные отсутствуют	данные отсутствуют
37	93702.26	116325.6	данные отсутствуют	данные отсутствуют
38	93701.79	116326.61	данные отсутствуют	данные отсутствуют
38	93701.79	116326.61	данные отсутствуют	данные отсутствуют
39	93701.23	116327.56	данные отсутствуют	данные отсутствуют
39	93701.23	116327.56	данные отсутствуют	данные отсутствуют
40	93700.57	116328.45	данные отсутствуют	данные отсутствуют
40	93700.57	116328.45	данные отсутствуют	данные отсутствуют
41	93697.19	116333.02	данные отсутствуют	данные отсутствуют
41	93697.19	116333.02	данные отсутствуют	данные отсутствуют
Государственный регистратор				ФГИС ЕГРН
полное наименование должности			подпись	инициалы, фамилия

М.П.

Выписка из Единого государственного реестра недвижимости об объекте недвижимости
Сведения о частях земельного участка

Земельный участок			
(вид объекта недвижимости)			
Лист № <u> </u> Раздела 4.2	Всего листов раздела 4.2 : <u> </u>	Всего разделов: <u> </u>	Всего листов выписки: <u> </u>
04.04.2022 № 99/2022/459146061			
Кадастровый номер:		78:31:0000000:7	

Номер точки	Координаты, м		Описание закрепления на местности	Средняя квадратическая погрешность определения координат характерных точек границы части земельного участка, м
	X	Y		
1	2	3	4	5
41	93697.19	116333.02	данные отсутствуют	данные отсутствуют
42	93690.96	116341.34	данные отсутствуют	данные отсутствуют
42	93690.96	116341.34	данные отсутствуют	данные отсутствуют
42	93690.96	116341.34	данные отсутствуют	данные отсутствуют
42	93690.96	116341.34	данные отсутствуют	данные отсутствуют
43	93686.91	116346.61	данные отсутствуют	данные отсутствуют
43	93686.91	116346.61	данные отсутствуют	данные отсутствуют
43	93686.91	116346.61	данные отсутствуют	данные отсутствуют
43	93686.91	116346.61	данные отсутствуют	данные отсутствуют
44	93684.7	116349.47	данные отсутствуют	данные отсутствуют
44	93684.7	116349.47	данные отсутствуют	данные отсутствуют
44	93684.7	116349.47	данные отсутствуют	данные отсутствуют
44	93684.7	116349.47	данные отсутствуют	данные отсутствуют
45	93666.96	116372.97	данные отсутствуют	данные отсутствуют
45	93666.96	116372.97	данные отсутствуют	данные отсутствуют
45	93666.96	116372.97	данные отсутствуют	данные отсутствуют
45	93666.96	116372.97	данные отсутствуют	данные отсутствуют
Государственный регистратор				ФГИС ЕГРН
полное наименование должности			подпись	инициалы, фамилия

М.П.

Выписка из Единого государственного реестра недвижимости об объекте недвижимости
Сведения о частях земельного участка

Земельный участок			
(вид объекта недвижимости)			
Лист № ___ Раздела 4.2	Всего листов раздела 4.2 : ___	Всего разделов: ___	Всего листов выписки: ___
04.04.2022 № 99/2022/459146061			
Кадастровый номер:		78:31:0000000:7	

Номер точки	Координаты, м		Описание закрепления на местности	Средняя квадратическая погрешность определения координат характерных точек границы части земельного участка, м
	X	Y		
1	2	3	4	5
45	93666.96	116372.97	данные отсутствуют	данные отсутствуют
46	93659.99	116382.16	данные отсутствуют	данные отсутствуют
46	93659.99	116382.16	данные отсутствуют	данные отсутствуют
46	93659.99	116382.16	данные отсутствуют	данные отсутствуют
46	93659.99	116382.16	данные отсутствуют	данные отсутствуют
46	93659.99	116382.16	данные отсутствуют	данные отсутствуют
46	93659.99	116382.16	данные отсутствуют	данные отсутствуют
47	93656.54	116386.71	данные отсутствуют	данные отсутствуют
47	93656.54	116386.71	данные отсутствуют	данные отсутствуют
47	93656.54	116386.71	данные отсутствуют	данные отсутствуют
47	93656.54	116386.71	данные отсутствуют	данные отсутствуют
47	93656.54	116386.71	данные отсутствуют	данные отсутствуют
47	93656.54	116386.71	данные отсутствуют	данные отсутствуют
47	93656.54	116386.71	данные отсутствуют	данные отсутствуют
48	93653.68	116385.33	данные отсутствуют	данные отсутствуют
48	93653.68	116385.33	данные отсутствуют	данные отсутствуют
48	93653.68	116385.33	данные отсутствуют	данные отсутствуют
48	93653.68	116385.33	данные отсутствуют	данные отсутствуют
48	93653.68	116385.33	данные отсутствуют	данные отсутствуют

Государственный регистратор		ФГИС ЕГРН
полное наименование должности	подпись	инициалы, фамилия

М.П.

Выписка из Единого государственного реестра недвижимости об объекте недвижимости
Сведения о частях земельного участка

Земельный участок			
(вид объекта недвижимости)			
Лист № <u> </u> Раздела 4.2	Всего листов раздела 4.2 : <u> </u>	Всего разделов: <u> </u>	Всего листов выписки: <u> </u>
04.04.2022 № 99/2022/459146061			
Кадастровый номер:		78:31:0000000:7	

Номер точки	Координаты, м		Описание закрепления на местности	Средняя квадратическая погрешность определения координат характерных точек границы части земельного участка, м
	X	Y		
1	2	3	4	5
49	93658.09	116380.09	данные отсутствуют	данные отсутствуют
49	93658.09	116380.09	данные отсутствуют	данные отсутствуют
49	93658.09	116380.09	данные отсутствуют	данные отсутствуют
49	93658.09	116380.09	данные отсутствуют	данные отсутствуют
50	93666.62	116368.59	данные отсутствуют	данные отсутствуют
50	93666.62	116368.59	данные отсутствуют	данные отсутствуют
50	93666.62	116368.59	данные отсутствуют	данные отсутствуют
50	93666.62	116368.59	данные отсутствуют	данные отсутствуют
50	93666.62	116368.59	данные отсутствуют	данные отсутствуют
50	93666.62	116368.59	данные отсутствуют	данные отсутствуют
50	93666.62	116368.59	данные отсутствуют	данные отсутствуют
50	93666.62	116368.59	данные отсутствуют	данные отсутствуют
51	93669.29	116354.42	данные отсутствуют	данные отсутствуют
51	93669.29	116354.42	данные отсутствуют	данные отсутствуют
51	93669.29	116354.42	данные отсутствуют	данные отсутствуют
51	93669.29	116354.42	данные отсутствуют	данные отсутствуют
52	93667.37	116342.87	данные отсутствуют	данные отсутствуют
52	93667.37	116342.87	данные отсутствуют	данные отсутствуют
Государственный регистратор				ФГИС ЕГРН
полное наименование должности			подпись	инициалы, фамилия

М.П.

Выписка из Единого государственного реестра недвижимости об объекте недвижимости
Сведения о частях земельного участка

Земельный участок			
<small>(вид объекта недвижимости)</small>			
Лист № <u> </u> Раздела 4.2	Всего листов раздела 4.2 : <u> </u>	Всего разделов: <u> </u>	Всего листов выписки: <u> </u>
04.04.2022 № 99/2022/459146061			
Кадастровый номер:		78:31:0000000:7	

Номер точки	Координаты, м		Описание закрепления на местности	Средняя квадратическая погрешность определения координат характерных точек границы части земельного участка, м
	X	Y		
1	2	3	4	5
52	93667.37	116342.87	данные отсутствуют	данные отсутствуют
52	93667.37	116342.87	данные отсутствуют	данные отсутствуют
53	93670.25	116342.38	данные отсутствуют	данные отсутствуют
53	93670.25	116342.38	данные отсутствуют	данные отсутствуют
53	93670.25	116342.38	данные отсутствуют	данные отсутствуют
53	93670.25	116342.38	данные отсутствуют	данные отсутствуют
53	93670.25	116342.38	данные отсутствуют	данные отсутствуют
54	93666.19	116319.57	данные отсутствуют	данные отсутствуют
54	93666.19	116319.57	данные отсутствуют	данные отсутствуют
54	93666.19	116319.57	данные отсутствуют	данные отсутствуют
55	93672.68	116318.4	данные отсутствуют	данные отсутствуют
55	93672.68	116318.4	данные отсутствуют	данные отсутствуют
55	93672.68	116318.4	данные отсутствуют	данные отсутствуют
55	93672.68	116318.4	данные отсутствуют	данные отсутствуют
55	93672.68	116318.4	данные отсутствуют	данные отсутствуют
56	93668.74	116297.28	данные отсутствуют	данные отсутствуют
56	93668.74	116297.28	данные отсутствуют	данные отсутствуют
56	93668.74	116297.28	данные отсутствуют	данные отсутствуют

Государственный регистратор		ФГИС ЕГРН
полное наименование должности	подпись	инициалы, фамилия

М.П.

Выписка из Единого государственного реестра недвижимости об объекте недвижимости
Сведения о частях земельного участка

Земельный участок			
(вид объекта недвижимости)			
Лист № <u> </u> Раздела 4.2	Всего листов раздела 4.2 : <u> </u>	Всего разделов: <u> </u>	Всего листов выписки: <u> </u>
04.04.2022 № 99/2022/459146061			
Кадастровый номер:		78:31:0000000:7	

Номер точки	Координаты, м		Описание закрепления на местности	Средняя квадратическая погрешность определения координат характерных точек границы части земельного участка, м
	X	Y		
1	2	3	4	5
56	93668.74	116297.28	данные отсутствуют	данные отсутствуют
56	93668.74	116297.28	данные отсутствуют	данные отсутствуют
57	93662.27	116298.35	данные отсутствуют	данные отсутствуют
57	93662.27	116298.35	данные отсутствуют	данные отсутствуют
57	93662.27	116298.35	данные отсутствуют	данные отсутствуют
58	93658.05	116274.8	данные отсутствуют	данные отсутствуют
58	93658.05	116274.8	данные отсутствуют	данные отсутствуют
58	93658.05	116274.8	данные отсутствуют	данные отсутствуют
59	93657.69	116273.67	данные отсутствуют	данные отсутствуют
59	93657.69	116273.67	данные отсутствуют	данные отсутствуют
59	93657.69	116273.67	данные отсутствуют	данные отсутствуют
60	93656.71	116273.08	данные отсутствуют	данные отсутствуют
60	93656.71	116273.08	данные отсутствуют	данные отсутствуют
60	93656.71	116273.08	данные отсутствуют	данные отсутствуют
61	93655.53	116273.33	данные отсутствуют	данные отсутствуют
61	93655.53	116273.33	данные отсутствуют	данные отсутствуют
61	93655.53	116273.33	данные отсутствуют	данные отсутствуют
Государственный регистратор				ФГИС ЕГРН
полное наименование должности			подпись	инициалы, фамилия

М.П.

Выписка из Единого государственного реестра недвижимости об объекте недвижимости
Сведения о частях земельного участка

Земельный участок			
(вид объекта недвижимости)			
Лист № <u> </u> Раздела 4.2	Всего листов раздела 4.2 : <u> </u>	Всего разделов: <u> </u>	Всего листов выписки: <u> </u>
04.04.2022 № 99/2022/459146061			
Кадастровый номер:		78:31:0000000:7	

Номер точки	Координаты, м		Описание закрепления на местности	Средняя квадратическая погрешность определения координат характерных точек границы части земельного участка, м
	X	Y		
1	2	3	4	5
62	93652.74	116264.64	данные отсутствуют	данные отсутствуют
62	93652.74	116264.64	данные отсутствуют	данные отсутствуют
62	93652.74	116264.64	данные отсутствуют	данные отсутствуют
62	93652.74	116264.64	данные отсутствуют	данные отсутствуют
63	93652.12	116263.94	данные отсутствуют	данные отсутствуют
63	93652.12	116263.94	данные отсутствуют	данные отсутствуют
63	93652.12	116263.94	данные отсутствуют	данные отсутствуют
63	93652.12	116263.94	данные отсутствуют	данные отсутствуют
64	93643.64	116254.86	данные отсутствуют	данные отсутствуют
64	93643.64	116254.86	данные отсутствуют	данные отсутствуют
64	93643.64	116254.86	данные отсутствуют	данные отсутствуют
64	93643.64	116254.86	данные отсутствуют	данные отсутствуют
65	93642.97	116254.2	данные отсутствуют	данные отсутствуют
65	93642.97	116254.2	данные отсутствуют	данные отсутствуют
65	93642.97	116254.2	данные отсутствуют	данные отсутствуют
65	93642.97	116254.2	данные отсутствуют	данные отсутствуют
66	93629.26	116249.58	данные отсутствуют	данные отсутствуют
Государственный регистратор				ФГИС ЕГРН
полное наименование должности			подпись	инициалы, фамилия

М.П.

Выписка из Единого государственного реестра недвижимости об объекте недвижимости
Сведения о частях земельного участка

Земельный участок			
(вид объекта недвижимости)			
Лист № <u> </u> Раздела 4.2	Всего листов раздела 4.2 : <u> </u>	Всего разделов: <u> </u>	Всего листов выписки: <u> </u>
04.04.2022 № 99/2022/459146061			
Кадастровый номер:		78:31:0000000:7	

Номер точки	Координаты, м		Описание закрепления на местности	Средняя квадратическая погрешность определения координат характерных точек границы части земельного участка, м
	X	Y		
1	2	3	4	5
66	93629.26	116249.58	данные отсутствуют	данные отсутствуют
66	93629.26	116249.58	данные отсутствуют	данные отсутствуют
66	93629.26	116249.58	данные отсутствуют	данные отсутствуют
67	93670.22	116342.21	данные отсутствуют	данные отсутствуют
67	93670.22	116342.21	данные отсутствуют	данные отсутствуют
68	93670.66	116342.13	данные отсутствуют	данные отсутствуют
68	93670.66	116342.13	данные отсутствуют	данные отсутствуют
69	93676.14	116341.19	данные отсутствуют	данные отсутствуют
69	93676.14	116341.19	данные отсутствуют	данные отсутствуют
70	93671.82	116318.55	данные отсутствуют	данные отсутствуют
70	93671.82	116318.55	данные отсутствуют	данные отсутствуют
71	93667.79	116297.44	данные отсутствуют	данные отсутствуют
71	93667.79	116297.44	данные отсутствуют	данные отсутствуют
72	93663.55	116275.22	данные отсутствуют	данные отсутствуют
72	93663.55	116275.22	данные отсутствуют	данные отсутствуют
73	93658.29	116276.11	данные отсутствуют	данные отсутствуют
73	93658.29	116276.11	данные отсутствуют	данные отсутствуют
Государственный регистратор				ФГИС ЕГРН
полное наименование должности			подпись	инициалы, фамилия

М.П.

Выписка из Единого государственного реестра недвижимости об объекте недвижимости
Сведения о частях ⁷⁴⁶ земельного участка

Земельный участок			
(вид объекта недвижимости)			
Лист № <u> </u> Раздела 4.2	Всего листов раздела 4.2 : <u> </u>	Всего разделов: <u> </u>	Всего листов выписки: <u> </u>
04.04.2022 № 99/2022/459146061			
Кадастровый номер:		78:31:0000000:7	

Номер точки	Координаты, м		Описание закрепления на местности	Средняя квадратическая погрешность определения координат характерных точек границы части земельного участка, м
	X	Y		
1	2	3	4	5
74	93682.11	116262.48	данные отсутствуют	данные отсутствуют
75	93684.15	116276.81	данные отсутствуют	данные отсутствуют
76	93684.17	116276.96	данные отсутствуют	данные отсутствуют
77	93684.18	116277.12	данные отсутствуют	данные отсутствуют
78	93684.64	116282.87	данные отсутствуют	данные отсутствуют
79	93686.59	116302.33	данные отсутствуют	данные отсутствуют
80	93693.16	116273.9	данные отсутствуют	данные отсутствуют
81	93693.74	116270.85	данные отсутствуют	данные отсутствуют
82	93700.43	116306.39	данные отсутствуют	данные отсутствуют
83	93692.79	116338.9	данные отсутствуют	данные отсутствуют
84	93655.21	116386.07	данные отсутствуют	данные отсутствуют
85	93675.79	116358.23	данные отсутствуют	данные отсутствуют
86	93669.18	116355	данные отсутствуют	данные отсутствуют
87	93668.79	116334.19	данные отсутствуют	данные отсутствуют
88	93672.76	116333.56	данные отсутствуют	данные отсутствуют
89	93670.18	116318.85	данные отсутствуют	данные отсутствуют
90	93666.47	116297.66	данные отсутствуют	данные отсутствуют
Государственный регистратор				ФГИС ЕГРН
полное наименование должности			подпись	инициалы, фамилия

М.П.

Выписка из Единого государственного реестра недвижимости об объекте недвижимости
Сведения о частях ⁷⁴⁷ земельного участка

Земельный участок			
<small>(вид объекта недвижимости)</small>			
Лист № <u> </u> Раздела 4.2	Всего листов раздела 4.2 : <u> </u>	Всего разделов: <u> </u>	Всего листов выписки: <u> </u>
04.04.2022 № 99/2022/459146061			
Кадастровый номер:		78:31:0000000:7	

Номер точки	Координаты, м		Описание закрепления на местности	Средняя квадратическая погрешность определения координат характерных точек границы части земельного участка, м
	X	Y		
1	2	3	4	5
91	93664.48	116286.31	данные отсутствуют	данные отсутствуют
92	93660.23	116286.98	данные отсутствуют	данные отсутствуют
93	93658.47	116277.14	данные отсутствуют	данные отсутствуют
94	93667.78	116275.67	данные отсутствуют	данные отсутствуют
95	93668.19	116275.62	данные отсутствуют	данные отсутствуют
96	93668.6	116275.61	данные отсутствуют	данные отсутствуют
97	93669.02	116275.63	данные отсутствуют	данные отсутствуют
98	93669.43	116275.68	данные отсутствуют	данные отсутствуют
99	93669.83	116275.77	данные отсутствуют	данные отсутствуют
100	93670.22	116275.89	данные отсутствуют	данные отсутствуют
101	93670.61	116276.05	данные отсутствуют	данные отсутствуют
102	93670.98	116276.23	данные отсутствуют	данные отсутствуют
103	93671.33	116276.44	данные отсутствуют	данные отсутствуют
104	93671.67	116276.69	данные отсутствуют	данные отсутствуют
105	93671.98	116276.96	данные отсутствуют	данные отсутствуют
106	93672.27	116277.25	данные отсутствуют	данные отсутствуют
107	93672.53	116277.57	данные отсутствуют	данные отсутствуют
Государственный регистратор				ФГИС ЕГРН
полное наименование должности			подпись	инициалы, фамилия

М.П.

Выписка из Единого государственного реестра недвижимости об объекте недвижимости
Сведения о частях земельного участка

Земельный участок			
(вид объекта недвижимости)			
Лист № <u> </u> Раздела 4.2	Всего листов раздела 4.2 : <u> </u>	Всего разделов: <u> </u>	Всего листов выписки: <u> </u>
04.04.2022 № 99/2022/459146061			
Кадастровый номер:		78:31:0000000:7	

Номер точки	Координаты, м		Описание закрепления на местности	Средняя квадратическая погрешность определения координат характерных точек границы части земельного участка, м
	X	Y		
1	2	3	4	5
108	93672.77	116277.91	данные отсутствуют	данные отсутствуют
109	93672.98	116278.27	данные отсутствуют	данные отсутствуют
110	93673.16	116278.64	данные отсутствуют	данные отсутствуют
111	93673.3	116279.03	данные отсутствуют	данные отсутствуют
112	93673.42	116279.42	данные отсутствуют	данные отсутствуют
113	93673.48	116279.74	данные отсутствуют	данные отсутствуют
114	93675.34	116290.33	данные отсутствуют	данные отсутствуют
115	93674.69	116283.82	данные отсутствуют	данные отсутствуют
116	93674.23	116278.07	данные отсутствуют	данные отсутствуют
117	93671.65	116259.99	данные отсутствуют	данные отсутствуют
118	93652.04	116255.42	данные отсутствуют	данные отсутствуют
119	93651.76	116255.35	данные отсутствуют	данные отсутствуют
120	93651.51	116255.26	данные отсутствуют	данные отсутствуют
121	93651.37	116255.21	данные отсутствуют	данные отсутствуют
122	93630.11	116247.01	данные отсутствуют	данные отсутствуют
123	93673.12	116255.14	данные отсутствуют	данные отсутствуют
124	93662.63	116252.14	данные отсутствуют	данные отсутствуют
Государственный регистратор				ФГИС ЕГРН
полное наименование должности			подпись	инициалы, фамилия

М.П.

Выписка из Единого государственного реестра недвижимости об объекте недвижимости
Сведения о частях земельного участка

Земельный участок			
(вид объекта недвижимости)			
Лист № <u> </u> Раздела 4.2	Всего листов раздела 4.2 : <u> </u>	Всего разделов: <u> </u>	Всего листов выписки: <u> </u>
04.04.2022 № 99/2022/459146061			
Кадастровый номер:		78:31:0000000:7	

Номер точки	Координаты, м		Описание закрепления на местности	Средняя квадратическая погрешность определения координат характерных точек границы части земельного участка, м
	X	Y		
1	2	3	4	5
125	93662.35	116252.07	данные отсутствуют	данные отсутствуют
126	93662.01	116251.96	данные отсутствуют	данные отсутствуют
127	93661.83	116251.91	данные отсутствуют	данные отсутствуют
128	93655.88	116250.09	данные отсутствуют	данные отсутствуют
129	93654.71	116249.71	данные отсутствуют	данные отсутствуют
130	93651.02	116248.46	данные отсутствуют	данные отсутствуют
131	93648.95	116247.76	данные отсутствуют	данные отсутствуют
132	93644.04	116246.09	данные отсутствуют	данные отсутствуют
133	93637.92	116244.04	данные отсутствуют	данные отсутствуют
134	93637.99	116244.4	данные отсутствуют	данные отсутствуют
135	93638.17	116245.18	данные отсутствуют	данные отсутствуют
136	93647.33	116247.44	данные отсутствуют	данные отсутствуют
137	93648.26	116247.72	данные отсутствуют	данные отсутствуют
138	93648.38	116247.83	данные отсутствуют	данные отсутствуют
139	93648.55	116248.03	данные отсутствуют	данные отсутствуют
140	93649.13	116248.79	данные отсутствуют	данные отсутствуют
141	93649.61	116249.45	данные отсутствуют	данные отсутствуют
Государственный регистратор				ФГИС ЕГРН
полное наименование должности			подпись	инициалы, фамилия

М.П.

Выписка из Единого государственного реестра недвижимости об объекте недвижимости
Сведения о частях ⁷⁵⁰ земельного участка

Земельный участок			
(вид объекта недвижимости)			
Лист № <u> </u> Раздела 4.2	Всего листов раздела 4.2 : <u> </u>	Всего разделов: <u> </u>	Всего листов выписки: <u> </u>
04.04.2022 № 99/2022/459146061			
Кадастровый номер:		78:31:0000000:7	

Номер точки	Координаты, м		Описание закрепления на местности	Средняя квадратическая погрешность определения координат характерных точек границы части земельного участка, м
	X	Y		
1	2	3	4	5
142	93651.8	116252.5	данные отсутствуют	данные отсутствуют
143	93652.53	116253.5	данные отсутствуют	данные отсутствуют
144	93654.99	116254.51	данные отсутствуют	данные отсутствуют
145	93670.95	116261.02	данные отсутствуют	данные отсутствуют
146	93671.85	116261.39	данные отсутствуют	данные отсутствуют
147	93677.7	116263.78	данные отсутствуют	данные отсутствуют
148	93678.11	116263.95	данные отсутствуют	данные отсутствуют
149	93679.67	116264.58	данные отсутствуют	данные отсутствуют
150	93682.41	116265.7	данные отсутствуют	данные отсутствуют
151	93682.56	116265.77	данные отсутствуют	данные отсутствуют
152	93682.7	116265.85	данные отсутствуют	данные отсутствуют
153	93682.84	116265.94	данные отсутствуют	данные отсутствуют
154	93682.97	116266.05	данные отсутствуют	данные отсутствуют
155	93683.09	116266.16	данные отсутствуют	данные отсутствуют
156	93683.2	116266.28	данные отсутствуют	данные отсутствуют
157	93683.3	116266.42	данные отсутствуют	данные отсутствуют
158	93683.39	116266.56	данные отсутствуют	данные отсутствуют
Государственный регистратор				ФГИС ЕГРН
полное наименование должности			подпись	инициалы, фамилия

М.П.

Выписка из Единого государственного реестра недвижимости об объекте недвижимости
Сведения о частях ⁷⁵¹ земельного участка

Земельный участок			
(вид объекта недвижимости)			
Лист № <u> </u> Раздела 4.2	Всего листов раздела 4.2 : <u> </u>	Всего разделов: <u> </u>	Всего листов выписки: <u> </u>
04.04.2022 № 99/2022/459146061			
Кадастровый номер:		78:31:0000000:7	

Номер точки	Координаты, м		Описание закрепления на местности	Средняя квадратическая погрешность определения координат характерных точек границы части земельного участка, м
	X	Y		
1	2	3	4	5
159	93683.46	116266.7	данные отсутствуют	данные отсутствуют
160	93683.53	116266.86	данные отсутствуют	данные отсутствуют
161	93683.58	116267.01	данные отсутствуют	данные отсутствуют
162	93683.62	116267.18	данные отсутствуют	данные отсутствуют
163	93684.21	116270.31	данные отсутствуют	данные отсутствуют
164	93685.36	116276.42	данные отсутствуют	данные отсутствуют
165	93685.66	116278.06	данные отсутствуют	данные отсутствуют
166	93685.73	116278.41	данные отсутствуют	данные отсутствуют
167	93685.79	116278.75	данные отсутствуют	данные отсутствуют
168	93688.28	116291.88	данные отсутствуют	данные отсутствуют
169	93691.89	116310.97	данные отсутствуют	данные отсутствуют
170	93692.83	116315.93	данные отсутствуют	данные отсутствуют
171	93694.01	116322.17	данные отсутствуют	данные отсутствуют
172	93695.26	116328.77	данные отсутствуют	данные отсутствуют
173	93695.48	116329.99	данные отсутствуют	данные отсутствуют
174	93695.87	116332.1	данные отсутствуют	данные отсутствуют
175	93696.27	116334.25	данные отсутствуют	данные отсутствуют
Государственный регистратор				ФГИС ЕГРН
полное наименование должности			подпись	инициалы, фамилия

М.П.

Выписка из Единого государственного реестра недвижимости об объекте недвижимости
Сведения о частях ⁷⁵² земельного участка

Земельный участок			
(вид объекта недвижимости)			
Лист № <u> </u> Раздела 4.2	Всего листов раздела 4.2 : <u> </u>	Всего разделов: <u> </u>	Всего листов выписки: <u> </u>
04.04.2022 № 99/2022/459146061			
Кадастровый номер:		78:31:0000000:7	

Номер точки	Координаты, м		Описание закрепления на местности	Средняя квадратическая погрешность определения координат характерных точек границы части земельного участка, м
	X	Y		
1	2	3	4	5
176	93693	116338.61	данные отсутствуют	данные отсутствуют
177	93691.93	116332.82	данные отсутствуют	данные отсутствуют
178	93691.54	116330.71	данные отсутствуют	данные отсутствуют
179	93691.32	116329.51	данные отсутствуют	данные отсутствуют
180	93690.07	116322.91	данные отсутствуют	данные отсутствуют
181	93688.89	116316.67	данные отсутствуют	данные отсутствуют
182	93687.95	116311.71	данные отсутствуют	данные отсутствуют
183	93684.34	116292.62	данные отсутствуют	данные отсутствуют
184	93681.85	116279.47	данные отсутствуют	данные отсутствуют
185	93681.79	116279.11	данные отсутствуют	данные отсутствуют
186	93681.73	116278.82	данные отсутствуют	данные отсутствуют
187	93681.42	116277.16	данные отсутствуют	данные отсутствуют
188	93680.27	116271.05	данные отсутствуют	данные отсутствуют
189	93679.89	116268.99	данные отсутствуют	данные отсутствуют
190	93678.17	116268.28	данные отсутствуют	данные отсутствуют
191	93676.61	116267.66	данные отсутствуют	данные отсутствуют
192	93676.18	116267.48	данные отсутствуют	данные отсутствуют
Государственный регистратор				ФГИС ЕГРН
полное наименование должности			подпись	инициалы, фамилия

М.П.

Выписка из Единого государственного реестра недвижимости об объекте недвижимости
Сведения о частях земельного участка

Земельный участок			
(вид объекта недвижимости)			
Лист № <u> </u> Раздела 4.2	Всего листов раздела 4.2 : <u> </u>	Всего разделов: <u> </u>	Всего листов выписки: <u> </u>
04.04.2022 № 99/2022/459146061			
Кадастровый номер:		78:31:0000000:7	

Номер точки	Координаты, м		Описание закрепления на местности	Средняя квадратическая погрешность определения координат характерных точек границы части земельного участка, м
	X	Y		
1	2	3	4	5
193	93670.33	116265.09	данные отсутствуют	данные отсутствуют
194	93669.43	116264.72	данные отсутствуют	данные отсутствуют
195	93653.47	116258.21	данные отсутствуют	данные отсутствуют
196	93650.48	116256.99	данные отсутствуют	данные отсутствуют
197	93650.33	116256.92	данные отсутствуют	данные отсутствуют
198	93650.19	116256.84	данные отсутствуют	данные отсутствуют
199	93650.05	116256.75	данные отсутствуют	данные отсутствуют
200	93649.92	116256.65	данные отсутствуют	данные отсутствуют
201	93649.8	116256.53	данные отсутствуют	данные отсутствуют
202	93649.62	116256.31	данные отсутствуют	данные отсутствуют
203	93648.56	116254.84	данные отсутствуют	данные отсутствуют
204	93646.37	116251.79	данные отсутствуют	данные отсутствуют
205	93645.94	116251.19	данные отсутствуют	данные отсутствуют
206	93645.82	116251.04	данные отсутствуют	данные отсутствуют
207	93636.09	116248.95	данные отсутствуют	данные отсутствуют
208	93635.93	116248.9	данные отсутствуют	данные отсутствуют
209	93635.77	116248.85	данные отсутствуют	данные отсутствуют
Государственный регистратор				ФГИС ЕГРН
полное наименование должности			подпись	инициалы, фамилия

М.П.

Выписка из Единого государственного реестра недвижимости об объекте недвижимости
Сведения о частях ⁷⁵⁴ земельного участка

Земельный участок			
(вид объекта недвижимости)			
Лист № <u> </u> Раздела 4.2	Всего листов раздела 4.2 : <u> </u>	Всего разделов: <u> </u>	Всего листов выписки: <u> </u>
04.04.2022 № 99/2022/459146061			
Кадастровый номер:		78:31:0000000:7	

Номер точки	Координаты, м		Описание закрепления на местности	Средняя квадратическая погрешность определения координат характерных точек границы части земельного участка, м
	X	Y		
1	2	3	4	5
210	93635.62	116248.78	данные отсутствуют	данные отсутствуют
211	93635.48	116248.7	данные отсутствуют	данные отсутствуют
212	93635.34	116248.61	данные отсутствуют	данные отсутствуют
213	93635.21	116248.51	данные отсутствуют	данные отсутствуют
214	93635.09	116248.4	данные отсутствуют	данные отсутствуют
215	93634.98	116248.27	данные отсутствуют	данные отсутствуют
216	93634.88	116248.14	данные отсутствуют	данные отсутствуют
217	93634.79	116248	данные отсутствуют	данные отсутствуют
218	93634.71	116247.86	данные отсутствуют	данные отсутствуют
219	93634.64	116247.71	данные отсутствуют	данные отсутствуют
220	93634.59	116247.55	данные отсутствуют	данные отсутствуют
221	93634.55	116247.4	данные отсутствуют	данные отсутствуют
222	93634.44	116246.89	данные отсутствуют	данные отсутствуют
223	93634.09	116245.26	данные отсутствуют	данные отсутствуют
224	93633.85	116244.14	данные отсутствуют	данные отсутствуют
225	93633.79	116243.88	данные отсутствуют	данные отсутствуют
226	93633.51	116242.58	данные отсутствуют	данные отсутствуют
Государственный регистратор				ФГИС ЕГРН
полное наименование должности			подпись	инициалы, фамилия

М.П.

Выписка из Единого государственного реестра недвижимости об объекте недвижимости
Сведения о частях земельного участка

Земельный участок			
(вид объекта недвижимости)			
Лист № <u> </u> Раздела 4.2	Всего листов раздела 4.2 : <u> </u>	Всего разделов: <u> </u>	Всего листов выписки: <u> </u>
04.04.2022 № 99/2022/459146061			
Кадастровый номер:		78:31:0000000:7	

Номер точки	Координаты, м		Описание закрепления на местности	Средняя квадратическая погрешность определения координат характерных точек границы части земельного участка, м
	X	Y		
1	2	3	4	5
227	93631.75	116241.99	данные отсутствуют	данные отсутствуют
228	93654.66	116384.16	данные отсутствуют	данные отсутствуют
229	93657.05	116386.04	данные отсутствуют	данные отсутствуют
230	93674.57	116255.79	данные отсутствуют	данные отсутствуют
231	93684.05	116260.56	данные отсутствуют	данные отсутствуют
232	93683.75	116262.94	данные отсутствуют	данные отсутствуют
233	93684.04	116264.61	данные отсутствуют	данные отсутствуют
234	93687.04	116280.68	данные отсутствуют	данные отсутствуют
235	93687.08	116280.95	данные отсутствуют	данные отсутствуют
236	93687.1	116281.19	данные отсутствуют	данные отсутствуют
237	93687.11	116281.36	данные отсутствуют	данные отсутствуют
238	93687.12	116281.6	данные отсутствуют	данные отсутствуют
239	93687.11	116281.76	данные отсутствуют	данные отсутствуют
240	93687.11	116281.92	данные отсутствуют	данные отсутствуют
241	93687.09	116282.16	данные отсутствуют	данные отсутствуют
242	93687.07	116282.33	данные отсутствуют	данные отсутствуют
243	93687.02	116282.56	данные отсутствуют	данные отсутствуют
Государственный регистратор				ФГИС ЕГРН
полное наименование должности			подпись	инициалы, фамилия

М.П.

Выписка из Единого государственного реестра недвижимости об объекте недвижимости
Сведения о частях земельного участка

Земельный участок			
(вид объекта недвижимости)			
Лист № <u> </u> Раздела 4.2	Всего листов раздела 4.2 : <u> </u>	Всего разделов: <u> </u>	Всего листов выписки: <u> </u>
04.04.2022 № 99/2022/459146061			
Кадастровый номер:		78:31:0000000:7	

Номер точки	Координаты, м		Описание закрепления на местности	Средняя квадратическая погрешность определения координат характерных точек границы части земельного участка, м
	X	Y		
1	2	3	4	5
244	93686.99	116282.73	данные отсутствуют	данные отсутствуют
245	93686.92	116282.99	данные отсутствуют	данные отсутствуют
246	93686.85	116283.22	данные отсутствуют	данные отсутствуют
247	93686.79	116283.37	данные отсутствуют	данные отсутствуют
248	93686.74	116283.52	данные отсутствуют	данные отсутствуют
249	93686.64	116283.73	данные отсутствуют	данные отсутствуют
250	93686.52	116283.98	данные отсутствуют	данные отсутствуют
251	93681.61	116293.06	данные отсутствуют	данные отсутствуют
252	93681.4	116293.41	данные отсутствуют	данные отсутствуют
253	93681.16	116293.75	данные отсутствуют	данные отсутствуют
254	93680.89	116294.06	данные отсутствуют	данные отсутствуют
255	93680.6	116294.36	данные отсутствуют	данные отсутствуют
256	93680.28	116294.62	данные отсутствуют	данные отсутствуют
257	93679.95	116294.86	данные отсутствуют	данные отсутствуют
258	93679.59	116295.08	данные отсутствуют	данные отсутствуют
259	93679.22	116295.26	данные отсутствуют	данные отсутствуют
260	93678.84	116295.41	данные отсутствуют	данные отсутствуют
Государственный регистратор				ФГИС ЕГРН
полное наименование должности			подпись	инициалы, фамилия

М.П.

Выписка из Единого государственного реестра недвижимости об объекте недвижимости
Сведения о частях ⁷⁵⁷ земельного участка

Земельный участок			
(вид объекта недвижимости)			
Лист № <u> </u> Раздела 4.2	Всего листов раздела 4.2 : <u> </u>	Всего разделов: <u> </u>	Всего листов выписки: <u> </u>
04.04.2022 № 99/2022/459146061			
Кадастровый номер:		78:31:0000000:7	

Номер точки	Координаты, м		Описание закрепления на местности	Средняя квадратическая погрешность определения координат характерных точек границы части земельного участка, м
	X	Y		
1	2	3	4	5
261	93678.44	116295.53	данные отсутствуют	данные отсутствуют
262	93678.04	116295.61	данные отсутствуют	данные отсутствуют
263	93677.63	116295.66	данные отсутствуют	данные отсутствуют
264	93677.21	116295.68	данные отсутствуют	данные отсутствуют
265	93676.8	116295.66	данные отсутствуют	данные отсутствуют
266	93676.39	116295.61	данные отсутствуют	данные отсутствуют
267	93675.99	116295.53	данные отсутствуют	данные отсутствуют
268	93675.59	116295.41	данные отсутствуют	данные отсутствуют
269	93675.2	116295.26	данные отсутствуют	данные отсутствуют
270	93674.83	116295.08	данные отсутствуют	данные отсутствуют
271	93674.48	116294.87	данные отсутствуют	данные отсутствуют
272	93674.14	116294.63	данные отсутствуют	данные отсутствуют
273	93673.83	116294.36	данные отсутствуют	данные отсутствуют
274	93673.53	116294.07	данные отсутствуют	данные отсутствуют
275	93673.27	116293.75	данные отсутствуют	данные отсутствуют
276	93673.03	116293.42	данные отсутствуют	данные отсутствуют
277	93672.81	116293.06	данные отсутствуют	данные отсутствуют
Государственный регистратор				ФГИС ЕГРН
полное наименование должности			подпись	инициалы, фамилия

М.П.

Выписка из Единого государственного реестра недвижимости об объекте недвижимости
Сведения о частях земельного участка

Земельный участок			
<small>(вид объекта недвижимости)</small>			
Лист № <u> </u> Раздела 4.2	Всего листов раздела 4.2 : <u> </u>	Всего разделов: <u> </u>	Всего листов выписки: <u> </u>
04.04.2022 № 99/2022/459146061			
Кадастровый номер:		78:31:0000000:7	

Номер точки	Координаты, м		Описание закрепления на местности	Средняя квадратическая погрешность определения координат характерных точек границы части земельного участка, м
	X	Y		
1	2	3	4	5
278	93672.63	116292.69	данные отсутствуют	данные отсутствуют
279	93672.48	116292.3	данные отсутствуют	данные отсутствуют
280	93672.36	116291.91	данные отсутствуют	данные отсутствуют
281	93672.28	116291.5	данные отсутствуют	данные отсутствуют
282	93672.23	116291.09	данные отсутствуют	данные отсутствуют
283	93672.21	116290.68	данные отсутствуют	данные отсутствуют
284	93672.23	116290.27	данные отсутствуют	данные отсутствуют
285	93672.28	116289.86	данные отсутствуют	данные отсутствуют
286	93672.36	116289.45	данные отсутствуют	данные отсутствуют
287	93672.48	116289.06	данные отсутствуют	данные отсутствуют
288	93672.63	116288.67	данные отсутствуют	данные отсутствуют
289	93672.81	116288.3	данные отсутствуют	данные отсутствуют
290	93676.88	116280.78	данные отсутствуют	данные отсутствуют
291	93675.72	116274.56	данные отсутствуют	данные отсутствуют
292	93675.51	116274.59	данные отсутствуют	данные отсутствуют
293	93675.1	116274.6	данные отсутствуют	данные отсутствуют
294	93674.69	116274.58	данные отсутствуют	данные отсутствуют
Государственный регистратор				ФГИС ЕГРН
полное наименование должности			подпись	инициалы, фамилия

М.П.

Выписка из Единого государственного реестра недвижимости об объекте недвижимости
Сведения о частях ⁷⁵⁹ земельного участка

Земельный участок			
(вид объекта недвижимости)			
Лист № <u> </u> Раздела 4.2	Всего листов раздела 4.2 : <u> </u>	Всего разделов: <u> </u>	Всего листов выписки: <u> </u>
04.04.2022 № 99/2022/459146061			
Кадастровый номер:		78:31:0000000:7	

Номер точки	Координаты, м		Описание закрепления на местности	Средняя квадратическая погрешность определения координат характерных точек границы части земельного участка, м
	X	Y		
1	2	3	4	5
295	93674.28	116274.53	данные отсутствуют	данные отсутствуют
296	93673.87	116274.44	данные отсутствуют	данные отсутствуют
297	93673.48	116274.32	данные отсутствуют	данные отсутствуют
298	93673.09	116274.17	данные отсутствуют	данные отсутствуют
299	93672.72	116273.99	данные отсутствуют	данные отсутствуют
300	93672.37	116273.77	данные отсутствуют	данные отсутствуют
301	93672.03	116273.53	данные отсутствуют	данные отсутствуют
302	93671.72	116273.26	данные отсутствуют	данные отсутствуют
303	93671.43	116272.97	данные отсутствуют	данные отсутствуют
304	93671.16	116272.66	данные отсутствуют	данные отсутствуют
305	93670.92	116272.32	данные отсутствуют	данные отсутствуют
306	93670.71	116271.96	данные отсутствуют	данные отсутствуют
307	93670.53	116271.59	данные отсутствуют	данные отсутствуют
308	93670.38	116271.2	данные отсутствуют	данные отсутствуют
309	93670.27	116270.81	данные отсутствуют	данные отсутствуют
310	93670.19	116270.4	данные отсутствуют	данные отсутствуют
311	93670.14	116269.99	данные отсутствуют	данные отсутствуют
Государственный регистратор				ФГИС ЕГРН
полное наименование должности			подпись	инициалы, фамилия

М.П.

Выписка из Единого государственного реестра недвижимости об объекте недвижимости
Сведения о частях земельного участка

Земельный участок			
(вид объекта недвижимости)			
Лист № <u> </u> Раздела 4.2	Всего листов раздела 4.2 : <u> </u>	Всего разделов: <u> </u>	Всего листов выписки: <u> </u>
04.04.2022 № 99/2022/459146061			
Кадастровый номер:		78:31:0000000:7	

Номер точки	Координаты, м		Описание закрепления на местности	Средняя квадратическая погрешность определения координат характерных точек границы части земельного участка, м
	X	Y		
1	2	3	4	5
312	93670.12	116269.58	данные отсутствуют	данные отсутствуют
313	93670.14	116269.17	данные отсутствуют	данные отсутствуют
314	93670.19	116268.76	данные отсутствуют	данные отсутствуют
315	93670.28	116268.35	данные отсутствуют	данные отсутствуют
316	93670.4	116267.96	данные отсутствуют	данные отсутствуют
317	93670.55	116267.57	данные отсутствуют	данные отсутствуют
318	93670.73	116267.2	данные отсутствуют	данные отсутствуют
319	93673.86	116261.49	данные отсутствуют	данные отсутствуют
320	93671.38	116367.12	данные отсутствуют	данные отсутствуют
321	93666.49	116373.58	данные отсутствуют	данные отсутствуют
322	93666.38	116373.14	данные отсутствуют	данные отсутствуют
323	93666.31	116372.74	данные отсутствуют	данные отсутствуют
324	93666.28	116372.32	данные отсутствуют	данные отсутствуют
325	93666.28	116371.91	данные отсутствуют	данные отсутствуют
326	93666.31	116371.5	данные отсутствуют	данные отсутствуют
327	93666.38	116371.09	данные отсутствуют	данные отсутствуют
328	93666.48	116370.69	данные отсутствуют	данные отсутствуют
Государственный регистратор				ФГИС ЕГРН
полное наименование должности			подпись	инициалы, фамилия

М.П.

Выписка из Единого государственного реестра недвижимости об объекте недвижимости
Сведения о частях ⁷⁶¹ земельного участка

Земельный участок			
(вид объекта недвижимости)			
Лист № <u> </u> Раздела 4.2	Всего листов раздела 4.2 : <u> </u>	Всего разделов: <u> </u>	Всего листов выписки: <u> </u>
04.04.2022 № 99/2022/459146061			
Кадастровый номер:		78:31:0000000:7	

Номер точки	Координаты, м		Описание закрепления на местности	Средняя квадратическая погрешность определения координат характерных точек границы части земельного участка, м
	X	Y		
1	2	3	4	5
329	93666.61	116370.3	данные отсутствуют	данные отсутствуют
330	93666.78	116369.92	данные отсутствуют	данные отсутствуют
331	93666.98	116369.56	данные отсутствуют	данные отсутствуют
332	93667.2	116369.21	данные отсутствуют	данные отсутствуют
333	93667.46	116368.89	данные отсутствуют	данные отсутствуют
334	93667.74	116368.58	данные отсутствуют	данные отсутствуют
335	93668.04	116368.3	данные отсутствуют	данные отсутствуют
336	93668.37	116368.05	данные отсутствуют	данные отсутствуют
337	93668.71	116367.82	данные отсутствуют	данные отсутствуют
338	93669.08	116367.63	данные отсутствуют	данные отсутствуют
339	93669.46	116367.46	данные отсутствуют	данные отсутствуют
340	93669.85	116367.33	данные отсутствуют	данные отсутствуют
341	93670.25	116367.23	данные отсутствуют	данные отсутствуют
342	93670.66	116367.16	данные отсутствуют	данные отсутствуют
343	93671.07	116367.12	данные отсутствуют	данные отсутствуют
344	93640.01	116243.47	данные отсутствуют	данные отсутствуют
345	93641.93	116244.09	данные отсутствуют	данные отсутствуют
Государственный регистратор				ФГИС ЕГРН
полное наименование должности			подпись	инициалы, фамилия

М.П.

Выписка из Единого государственного реестра недвижимости об объекте недвижимости
Сведения о частях ⁷⁶² земельного участка

Земельный участок			
<small>(вид объекта недвижимости)</small>			
Лист № <u> </u> Раздела 4.2	Всего листов раздела 4.2 : <u> </u>	Всего разделов: <u> </u>	Всего листов выписки: <u> </u>
04.04.2022 № 99/2022/459146061			
Кадастровый номер:		78:31:0000000:7	

Номер точки	Координаты, м		Описание закрепления на местности	Средняя квадратическая погрешность определения координат характерных точек границы части земельного участка, м
	X	Y		
1	2	3	4	5
346	93641.29	116245.56	данные отсутствуют	данные отсутствуют
347	93641.12	116246.04	данные отсутствуют	данные отсутствуют
348	93641.06	116246.19	данные отсутствуют	данные отсутствуют
349	93640.98	116246.34	данные отсутствуют	данные отсутствуют
350	93640.86	116246.5	данные отсутствуют	данные отсутствуют
351	93640.75	116246.62	данные отсутствуют	данные отсутствуют
352	93640.59	116246.75	данные отсутствуют	данные отсутствуют
353	93640.45	116246.84	данные отсутствуют	данные отсутствуют
354	93640.27	116246.93	данные отсутствуют	данные отсутствуют
355	93640.07	116246.99	данные отсутствуют	данные отсутствуют
356	93632.91	116248.71	данные отсутствуют	данные отсутствуют
357	93632.74	116248.73	данные отсутствуют	данные отсутствуют
358	93632.58	116248.73	данные отсутствуют	данные отсутствуют
359	93632.41	116248.7	данные отсутствуют	данные отсутствуют
360	93632.26	116248.65	данные отсутствуют	данные отсутствуют
361	93632.05	116248.52	данные отсутствуют	данные отсутствуют
362	93630.12	116246.97	данные отсутствуют	данные отсутствуют
Государственный регистратор				ФГИС ЕГРН
полное наименование должности			подпись	инициалы, фамилия

М.П.

Выписка из Единого государственного реестра недвижимости об объекте недвижимости
Сведения о частях земельного участка

Земельный участок			
(вид объекта недвижимости)			
Лист № <u> </u> Раздела 4.2	Всего листов раздела 4.2 : <u> </u>	Всего разделов: <u> </u>	Всего листов выписки: <u> </u>
04.04.2022 № 99/2022/459146061			
Кадастровый номер:		78:31:0000000:7	

Номер точки	Координаты, м		Описание закрепления на местности	Средняя квадратическая погрешность определения координат характерных точек границы части земельного участка, м
	X	Y		
1	2	3	4	5
363	93630.79	116244.93	данные отсутствуют	данные отсутствуют
364	93632.92	116246.65	данные отсутствуют	данные отсутствуют
365	93639.32	116245.11	данные отсутствуют	данные отсутствуют
366	93639.44	116244.8	данные отсутствуют	данные отсутствуют
367	93681.17	116354.14	данные отсутствуют	данные отсутствуют
368	93679.97	116355.74	данные отсутствуют	данные отсутствуют
369	93679.38	116355.31	данные отсутствуют	данные отсутствуют
370	93677.58	116354.27	данные отсутствуют	данные отсутствуют
371	93660.01	116381.76	данные отсутствуют	данные отсутствуют
372	93659.92	116381.88	данные отсутствуют	данные отсутствуют
373	93659.8	116382.03	данные отсутствуют	данные отсутствуют
374	93659.67	116382.16	данные отсутствуют	данные отсутствуют
375	93659.53	116382.29	данные отсутствуют	данные отсутствуют
376	93659.38	116382.4	данные отсутствуют	данные отсутствуют
377	93659.22	116382.49	данные отсутствуют	данные отсутствуют
378	93659.05	116382.57	данные отсутствуют	данные отсутствуют
379	93658.87	116382.64	данные отсутствуют	данные отсутствуют
Государственный регистратор				ФГИС ЕГРН
полное наименование должности			подпись	инициалы, фамилия

М.П.

Выписка из Единого государственного реестра недвижимости об объекте недвижимости
Сведения о частях земельного участка

Земельный участок			
(вид объекта недвижимости)			
Лист № <u> </u> Раздела 4.2	Всего листов раздела 4.2 : <u> </u>	Всего разделов: <u> </u>	Всего листов выписки: <u> </u>
04.04.2022 № 99/2022/459146061			
Кадастровый номер:		78:31:0000000:7	

Номер точки	Координаты, м		Описание закрепления на местности	Средняя квадратическая погрешность определения координат характерных точек границы части земельного участка, м
	X	Y		
1	2	3	4	5
380	93658.69	116382.69	данные отсутствуют	данные отсутствуют
381	93658.5	116382.72	данные отсутствуют	данные отсутствуют
382	93658.32	116382.74	данные отсутствуют	данные отсутствуют
383	93658.13	116382.74	данные отсутствуют	данные отсутствуют
384	93657.94	116382.73	данные отсутствуют	данные отсутствуют
385	93657.75	116382.7	данные отсутствуют	данные отсутствуют
386	93657.57	116382.65	данные отсутствуют	данные отсутствуют
387	93657.39	116382.58	данные отсутствуют	данные отсутствуют
388	93657.22	116382.5	данные отсутствуют	данные отсутствуют
389	93657.02	116382.39	данные отсутствуют	данные отсутствуют
390	93656.47	116382.02	данные отсутствуют	данные отсутствуют
391	93657.77	116380.47	данные отсутствуют	данные отсутствуют
392	93658.12	116380.71	данные отсутствуют	данные отсутствуют
393	93658.33	116380.67	данные отсутствуют	данные отсутствуют
394	93662.51	116374.13	данные отсутствуют	данные отсутствуют
395	93666.86	116367.33	данные отсутствуют	данные отсутствуют
396	93676.12	116352.84	данные отсутствуют	данные отсутствуют
Государственный регистратор				ФГИС ЕГРН
полное наименование должности			подпись	инициалы, фамилия

М.П.

Выписка из Единого государственного реестра недвижимости об объекте недвижимости
Сведения о частях земельного участка

Земельный участок			
<small>(вид объекта недвижимости)</small>			
Лист № <u> </u> Раздела 4.2	Всего листов раздела 4.2 : <u> </u>	Всего разделов: <u> </u>	Всего листов выписки: <u> </u>
04.04.2022 № 99/2022/459146061			
Кадастровый номер:		78:31:0000000:7	

Номер точки	Координаты, м		Описание закрепления на местности	Средняя квадратическая погрешность определения координат характерных точек границы части земельного участка, м
	X	Y		
1	2	3	4	5
397	93676.23	116352.7	данные отсутствуют	данные отсутствуют
398	93676.35	116352.57	данные отсутствуют	данные отсутствуют
399	93676.51	116352.43	данные отсутствуют	данные отсутствуют
400	93676.66	116352.33	данные отсутствуют	данные отсутствуют
401	93676.86	116352.24	данные отсутствуют	данные отсутствуют
402	93677.03	116352.18	данные отсутствуют	данные отсутствуют
403	93677.24	116352.14	данные отсутствуют	данные отсутствуют
404	93677.42	116352.12	данные отсутствуют	данные отсутствуют
405	93677.64	116352.14	данные отсутствуют	данные отсутствуют
406	93677.81	116352.17	данные отсутствуют	данные отсутствуют
407	93678.02	116352.24	данные отсутствуют	данные отсутствуют
408	93678.22	116352.33	данные отсутствуют	данные отсутствуют
409	93680.42	116353.6	данные отсутствуют	данные отсутствуют
410	93630.34	116246.3	данные отсутствуют	данные отсутствуют
411	93644.56	116250.72	данные отсутствуют	данные отсутствуют
412	93644.71	116250.77	данные отсутствуют	данные отсутствуют
413	93644.84	116250.83	данные отсутствуют	данные отсутствуют
Государственный регистратор				ФГИС ЕГРН
полное наименование должности			подпись	инициалы, фамилия

М.П.

Выписка из Единого государственного реестра недвижимости об объекте недвижимости
Сведения о частях земельного участка

Земельный участок			
(вид объекта недвижимости)			
Лист № <u> </u> Раздела 4.2	Всего листов раздела 4.2 : <u> </u>	Всего разделов: <u> </u>	Всего листов выписки: <u> </u>
04.04.2022 № 99/2022/459146061			
Кадастровый номер:		78:31:0000000:7	

Номер точки	Координаты, м		Описание закрепления на местности	Средняя квадратическая погрешность определения координат характерных точек границы части земельного участка, м
	X	Y		
1	2	3	4	5
414	93644.97	116250.9	данные отсутствуют	данные отсутствуют
415	93645.11	116250.99	данные отсутствуют	данные отсутствуют
416	93645.24	116251.09	данные отсутствуют	данные отсутствуют
417	93645.36	116251.2	данные отсутствуют	данные отсутствуют
418	93645.47	116251.32	данные отсутствуют	данные отсутствуют
419	93664.95	116273.76	данные отсутствуют	данные отсутствуют
420	93665.05	116273.89	данные отсутствуют	данные отсутствуют
421	93665.15	116274.03	данные отсутствуют	данные отсутствуют
422	93665.23	116274.17	данные отсутствуют	данные отсутствуют
423	93665.29	116274.32	данные отсутствуют	данные отсутствуют
424	93665.35	116274.48	данные отсутствуют	данные отсутствуют
425	93665.41	116274.72	данные отсутствуют	данные отсутствуют
426	93679.44	116353.48	данные отсутствуют	данные отсутствуют
427	93680.91	116354.49	данные отсутствуют	данные отсутствуют
428	93678.5	116357.69	данные отсутствуют	данные отсутствуют
429	93678.08	116357.4	данные отсутствуют	данные отсутствуют
430	93665.23	116374.88	данные отсутствуют	данные отсутствуют
Государственный регистратор				ФГИС ЕГРН
полное наименование должности			подпись	инициалы, фамилия

М.П.

Выписка из Единого государственного реестра недвижимости об объекте недвижимости
Сведения о частях ⁷⁶⁷ земельного участка

Земельный участок			
<small>(вид объекта недвижимости)</small>			
Лист № <u> </u> Раздела 4.2	Всего листов раздела 4.2 : <u> </u>	Всего разделов: <u> </u>	Всего листов выписки: <u> </u>
04.04.2022 № 99/2022/459146061			
Кадастровый номер:		78:31:0000000:7	

Номер точки	Координаты, м		Описание закрепления на местности	Средняя квадратическая погрешность определения координат характерных точек границы части земельного участка, м
	X	Y		
1	2	3	4	5
431	93665.63	116374.72	данные отсутствуют	данные отсутствуют
432	93659.19	116383.17	данные отсутствуют	данные отсутствуют
433	93658.19	116384.53	данные отсутствуют	данные отсутствуют
434	93667.21	116365.47	данные отсутствуют	данные отсутствуют
435	93675.5	116354.16	данные отсутствуют	данные отсутствуют
436	93669.24	116319.02	данные отсутствуют	данные отсутствуют
437	93665.46	116297.82	данные отсутствуют	данные отсутствуют
438	93661.57	116275.97	данные отсутствуют	данные отсутствуют
439	93653.33	116266.47	данные отсутствуют	данные отсутствуют
440	93666.66	116252.33	данные отсутствуют	данные отсутствуют
441	93666.88	116253.54	данные отсутствуют	данные отсутствуют
442	93670.47	116273.14	данные отсутствуют	данные отсутствуют
443	93673.23	116288.28	данные отсутствуют	данные отсутствуют
444	93678.23	116315.69	данные отсутствуют	данные отсутствуют
445	93684.24	116349.04	данные отсутствуют	данные отсутствуют
446	93684.39	116349.87	данные отсутствуют	данные отсутствуют
447	93666.52	116252.28	данные отсутствуют	данные отсутствуют

Государственный регистратор		ФГИС ЕГРН
полное наименование должности	подпись	инициалы, фамилия

М.П.

Выписка из Единого государственного реестра недвижимости об объекте недвижимости
Сведения о частях земельного участка

Земельный участок			
(вид объекта недвижимости)			
Лист № <u> </u> Раздела 4.2	Всего листов раздела 4.2 : <u> </u>	Всего разделов: <u> </u>	Всего листов выписки: <u> </u>
04.04.2022 № 99/2022/459146061			
Кадастровый номер:		78:31:0000000:7	

Номер точки	Координаты, м		Описание закрепления на местности	Средняя квадратическая погрешность определения координат характерных точек границы части земельного участка, м
	X	Y		
1	2	3	4	5
447	93666.52	116252.28	данные отсутствуют	данные отсутствуют
448	93667.58	116253.07	данные отсутствуют	данные отсутствуют
448	93667.58	116253.07	данные отсутствуют	данные отсутствуют
449	93669.43	116254.68	данные отсутствуют	данные отсутствуют
449	93669.43	116254.68	данные отсутствуют	данные отсутствуют
450	93671.2	116256.62	данные отсутствуют	данные отсутствуют
450	93671.2	116256.62	данные отсутствуют	данные отсутствуют
451	93672.68	116258.82	данные отсутствуют	данные отсутствуют
451	93672.68	116258.82	данные отсутствуют	данные отсутствуют
452	93673.14	116260.79	данные отсутствуют	данные отсутствуют
452	93673.14	116260.79	данные отсутствуют	данные отсутствуют
453	93672.47	116262.46	данные отсутствуют	данные отсутствуют
453	93672.47	116262.46	данные отсутствуют	данные отсутствуют
454	93670.55	116266.35	данные отсутствуют	данные отсутствуют
454	93670.55	116266.35	данные отсутствуют	данные отсутствуют
455	93670.96	116267.32	данные отсутствуют	данные отсутствуют
455	93670.96	116267.32	данные отсутствуют	данные отсутствуют
Государственный регистратор				ФГИС ЕГРН
полное наименование должности			подпись	инициалы, фамилия

М.П.

Выписка из Единого государственного реестра недвижимости об объекте недвижимости
Сведения о частях земельного участка

Земельный участок			
(вид объекта недвижимости)			
Лист № <u> </u> Раздела 4.2	Всего листов раздела 4.2 : <u> </u>	Всего разделов: <u> </u>	Всего листов выписки: <u> </u>
04.04.2022 № 99/2022/459146061			
Кадастровый номер:		78:31:0000000:7	

Номер точки	Координаты, м		Описание закрепления на местности	Средняя квадратическая погрешность определения координат характерных точек границы части земельного участка, м
	X	Y		
1	2	3	4	5
456	93675.74	116290.46	данные отсутствуют	данные отсутствуют
456	93675.74	116290.46	данные отсутствуют	данные отсутствуют
457	93678.4	116291.17	данные отсутствуют	данные отсутствуют
457	93678.4	116291.17	данные отсутствуют	данные отсутствуют
458	93679.12	116292.6	данные отсутствуют	данные отсутствуют
458	93679.12	116292.6	данные отсутствуют	данные отсутствуют
459	93678.6	116293.69	данные отсутствуют	данные отсутствуют
459	93678.6	116293.69	данные отсутствуют	данные отсутствуют
460	93677.27	116295	данные отсутствуют	данные отсутствуют
460	93677.27	116295	данные отсутствуют	данные отсутствуют
461	93680.07	116311.77	данные отсутствуют	данные отсутствуют
461	93680.07	116311.77	данные отсутствуют	данные отсутствуют
462	93681.85	116310.48	данные отсутствуют	данные отсутствуют
462	93681.85	116310.48	данные отсутствуют	данные отсутствуют
463	93700.94	116309.24	данные отсутствуют	данные отсутствуют
463	93700.94	116309.24	данные отсутствуют	данные отсутствуют
464	93701.43	116311.75	данные отсутствуют	данные отсутствуют
Государственный регистратор				ФГИС ЕГРН
полное наименование должности			подпись	инициалы, фамилия

М.П.

Сведения о частях ⁷⁷⁰ земельного участка

Земельный участок			
(вид объекта недвижимости)			
Лист № <u> </u> Раздела 4.2	Всего листов раздела 4.2 : <u> </u>	Всего разделов: <u> </u>	Всего листов выписки: <u> </u>
04.04.2022 № 99/2022/459146061			
Кадастровый номер:		78:31:0000000:7	

Номер точки	Координаты, м		Описание закрепления на местности	Средняя квадратическая погрешность определения координат характерных точек границы части земельного участка, м
	X	Y		
1	2	3	4	5
464	93701.43	116311.75	данные отсутствуют	данные отсутствуют
465	93682.61	116312.91	данные отсутствуют	данные отсутствуют
465	93682.61	116312.91	данные отсутствуют	данные отсутствуют
466	93680.56	116314.72	данные отсутствуют	данные отсутствуют
466	93680.56	116314.72	данные отсутствуют	данные отсутствуют
467	93680.97	116317.23	данные отсутствуют	данные отсутствуют
467	93680.97	116317.23	данные отсутствуют	данные отсутствуют
468	93683.01	116317.99	данные отсутствуют	данные отсутствуют
468	93683.01	116317.99	данные отсутствуют	данные отсутствуют
469	93683.73	116319.09	данные отсутствуют	данные отсутствуют
469	93683.73	116319.09	данные отсутствуют	данные отсутствуют
470	93683.8	116319.91	данные отсутствуют	данные отсутствуют
470	93683.8	116319.91	данные отсутствуют	данные отсутствуют
471	93683.49	116320.78	данные отсутствуют	данные отсутствуют
471	93683.49	116320.78	данные отсутствуют	данные отсутствуют
472	93682.02	116322.23	данные отсутствуют	данные отсутствуют
472	93682.02	116322.23	данные отсутствуют	данные отсутствуют
Государственный регистратор				ФГИС ЕГРН
полное наименование должности			подпись	инициалы, фамилия

М.П.

Выписка из Единого государственного реестра недвижимости об объекте недвижимости
Сведения о частях земельного участка

Земельный участок			
(вид объекта недвижимости)			
Лист № ___ Раздела 4.2	Всего листов раздела 4.2 : ___	Всего разделов: ___	Всего листов выписки: ___
04.04.2022 № 99/2022/459146061			
Кадастровый номер:		78:31:0000000:7	

Номер точки	Координаты, м		Описание закрепления на местности	Средняя квадратическая погрешность определения координат характерных точек границы части земельного участка, м
	X	Y		
1	2	3	4	5
473	93685.09	116339.05	данные отсутствуют	данные отсутствуют
473	93685.09	116339.05	данные отсутствуют	данные отсутствуют
474	93685.1	116340.21	данные отсутствуют	данные отсутствуют
474	93685.1	116340.21	данные отсутствуют	данные отсутствуют
475	93684.4	116341.6	данные отсутствуют	данные отсутствуют
475	93684.4	116341.6	данные отсутствуют	данные отсутствуют
476	93684.45	116342.84	данные отсутствуют	данные отсутствуют
476	93684.45	116342.84	данные отсутствуют	данные отсутствуют
477	93684.26	116343.79	данные отсутствуют	данные отсутствуют
477	93684.26	116343.79	данные отсутствуют	данные отсутствуют
478	93684.6	116346.67	данные отсутствуют	данные отсутствуют
478	93684.6	116346.67	данные отсутствуют	данные отсутствуют
479	93684.65	116349.01	данные отсутствуют	данные отсутствуют
479	93684.65	116349.01	данные отсутствуют	данные отсутствуют
480	93684.57	116349.64	данные отсутствуют	данные отсутствуют
480	93684.57	116349.64	данные отсутствуют	данные отсутствуют
481	93678.24	116358.03	данные отсутствуют	данные отсутствуют
Государственный регистратор				ФГИС ЕГРН
полное наименование должности			подпись	инициалы, фамилия

М.П.

Выписка из Единого государственного реестра недвижимости об объекте недвижимости
Сведения о частях ⁷⁷² земельного участка

Земельный участок			
(вид объекта недвижимости)			
Лист № <u> </u> Раздела 4.2	Всего листов раздела 4.2 : <u> </u>	Всего разделов: <u> </u>	Всего листов выписки: <u> </u>
04.04.2022 № 99/2022/459146061			
Кадастровый номер:		78:31:0000000:7	

Номер точки	Координаты, м		Описание закрепления на местности	Средняя квадратическая погрешность определения координат характерных точек границы части земельного участка, м
	X	Y		
1	2	3	4	5
481	93678.24	116358.03	данные отсутствуют	данные отсутствуют
482	93677.4	116358.08	данные отсутствуют	данные отсутствуют
482	93677.4	116358.08	данные отсутствуют	данные отсутствуют
483	93676.23	116358.53	данные отсутствуют	данные отсутствуют
483	93676.23	116358.53	данные отсутствуют	данные отсутствуют
484	93672.49	116360.81	данные отсутствуют	данные отсутствуют
484	93672.49	116360.81	данные отсутствуют	данные отсутствуют
485	93666.87	116371.58	данные отсутствуют	данные отсутствуют
485	93666.87	116371.58	данные отсутствуют	данные отсутствуют
486	93666	116371.99	данные отсутствуют	данные отсутствуют
486	93666	116371.99	данные отсутствуют	данные отсутствуют
487	93664.73	116371.33	данные отсутствуют	данные отсутствуют
487	93664.73	116371.33	данные отсутствуют	данные отсутствуют
488	93664.67	116371.22	данные отсутствуют	данные отсутствуют
488	93664.67	116371.22	данные отсутствуют	данные отсутствуют
489	93667.03	116366.41	данные отсутствуют	данные отсутствуют
489	93667.03	116366.41	данные отсутствуют	данные отсутствуют
Государственный регистратор				ФГИС ЕГРН
полное наименование должности			подпись	инициалы, фамилия

М.П.

Сведения о частях ⁷⁷³ земельного участка

Земельный участок			
(вид объекта недвижимости)			
Лист № <u> </u> Раздела 4.2	Всего листов раздела 4.2 : <u> </u>	Всего разделов: <u> </u>	Всего листов выписки: <u> </u>
04.04.2022 № 99/2022/459146061			
Кадастровый номер:		78:31:0000000:7	

Номер точки	Координаты, м		Описание закрепления на местности	Средняя квадратическая погрешность определения координат характерных точек границы части земельного участка, м
	X	Y		
1	2	3	4	5
490	93670.48	116359.87	данные отсутствуют	данные отсутствуют
490	93670.48	116359.87	данные отсутствуют	данные отсутствуют
491	93671.14	116359.07	данные отсутствуют	данные отсутствуют
491	93671.14	116359.07	данные отсутствуют	данные отсутствуют
492	93675.23	116356.49	данные отсутствуют	данные отсутствуют
492	93675.23	116356.49	данные отсутствуют	данные отсутствуют
493	93676.92	116355.91	данные отсутствуют	данные отсутствуют
493	93676.92	116355.91	данные отсутствуют	данные отсутствуют
494	93677.7	116355.84	данные отсутствуют	данные отсутствуют
494	93677.7	116355.84	данные отсутствуют	данные отсутствуют
495	93679.18	116353.45	данные отсутствуют	данные отсутствуют
495	93679.18	116353.45	данные отсутствуют	данные отсутствуют
496	93680.24	116352.36	данные отсутствуют	данные отсутствуют
496	93680.24	116352.36	данные отсутствуют	данные отсутствуют
497	93680.79	116351.99	данные отсутствуют	данные отсутствуют
497	93680.79	116351.99	данные отсутствуют	данные отсутствуют
498	93682.07	116349.76	данные отсутствуют	данные отсутствуют
Государственный регистратор				ФГИС ЕГРН
полное наименование должности			подпись	инициалы, фамилия

М.П.

Выписка из Единого государственного реестра недвижимости об объекте недвижимости
Сведения о частях ⁷⁷⁴ земельного участка

Земельный участок			
(вид объекта недвижимости)			
Лист № <u> </u> Раздела 4.2	Всего листов раздела 4.2 : <u> </u>	Всего разделов: <u> </u>	Всего листов выписки: <u> </u>
04.04.2022 № 99/2022/459146061			
Кадастровый номер:		78:31:0000000:7	

Номер точки	Координаты, м		Описание закрепления на местности	Средняя квадратическая погрешность определения координат характерных точек границы части земельного участка, м
	X	Y		
1	2	3	4	5
498	93682.07	116349.76	данные отсутствуют	данные отсутствуют
499	93682.41	116349.44	данные отсутствуют	данные отсутствуют
499	93682.41	116349.44	данные отсутствуют	данные отсутствуют
500	93682.4	116346.84	данные отсутствуют	данные отсутствуют
500	93682.4	116346.84	данные отсутствуют	данные отсутствуют
501	93682.04	116343.4	данные отсутствуют	данные отсутствуют
501	93682.04	116343.4	данные отсутствуют	данные отсутствуют
502	93682.22	116342.96	данные отсутствуют	данные отсутствуют
502	93682.22	116342.96	данные отсутствуют	данные отсутствуют
503	93682.19	116341.23	данные отсутствуют	данные отсутствуют
503	93682.19	116341.23	данные отсутствуют	данные отсутствуют
504	93682.87	116340	данные отсутствуют	данные отсутствуют
504	93682.87	116340	данные отсутствуют	данные отсутствуют
505	93682.89	116339.26	данные отсутствуют	данные отсутствуют
505	93682.89	116339.26	данные отсутствуют	данные отсутствуют
506	93679.82	116322.54	данные отсутствуют	данные отсутствуют
506	93679.82	116322.54	данные отсутствуют	данные отсутствуют
Государственный регистратор				ФГИС ЕГРН
полное наименование должности			подпись	инициалы, фамилия

М.П.

Выписка из Единого государственного реестра недвижимости об объекте недвижимости
Сведения о частях земельного участка

Земельный участок			
(вид объекта недвижимости)			
Лист № <u> </u> Раздела 4.2	Всего листов раздела 4.2 : <u> </u>	Всего разделов: <u> </u>	Всего листов выписки: <u> </u>
04.04.2022 № 99/2022/459146061			
Кадастровый номер:		78:31:0000000:7	

Номер точки	Координаты, м		Описание закрепления на местности	Средняя квадратическая погрешность определения координат характерных точек границы части земельного участка, м
	X	Y		
1	2	3	4	5
507	93679.78	116321.66	данные отсутствуют	данные отсутствуют
507	93679.78	116321.66	данные отсутствуют	данные отсутствуют
508	93680.04	116321.09	данные отсутствуют	данные отсутствуют
508	93680.04	116321.09	данные отсутствуют	данные отсутствуют
509	93681.41	116319.74	данные отсутствуют	данные отсутствуют
509	93681.41	116319.74	данные отсутствуют	данные отсутствуют
510	93679.35	116318.97	данные отсутствуют	данные отсутствуют
510	93679.35	116318.97	данные отсутствуют	данные отсутствуют
511	93679.03	116318.65	данные отсутствуют	данные отсутствуют
511	93679.03	116318.65	данные отсутствуют	данные отсутствуют
512	93678.92	116318.26	данные отсутствуют	данные отсутствуют
512	93678.92	116318.26	данные отсутствуют	данные отсутствуют
513	93675	116294.74	данные отсутствуют	данные отсутствуют
513	93675	116294.74	данные отсутствуют	данные отсутствуют
514	93675.13	116294.03	данные отсутствуют	данные отсутствуют
514	93675.13	116294.03	данные отсутствуют	данные отсутствуют
515	93676.28	116292.89	данные отсутствуют	данные отсутствуют
Государственный регистратор				ФГИС ЕГРН
полное наименование должности			подпись	инициалы, фамилия

М.П.

Выписка из Единого государственного реестра недвижимости об объекте недвижимости
Сведения о частях ⁷⁷⁶ земельного участка

Земельный участок			
(вид объекта недвижимости)			
Лист № <u> </u> Раздела 4.2	Всего листов раздела 4.2 : <u> </u>	Всего разделов: <u> </u>	Всего листов выписки: <u> </u>
04.04.2022 № 99/2022/459146061			
Кадастровый номер:		78:31:0000000:7	

Номер точки	Координаты, м		Описание закрепления на местности	Средняя квадратическая погрешность определения координат характерных точек границы части земельного участка, м
	X	Y		
1	2	3	4	5
515	93676.28	116292.89	данные отсутствуют	данные отсутствуют
516	93674.38	116292.39	данные отсутствуют	данные отсутствуют
516	93674.38	116292.39	данные отсутствуют	данные отсутствуют
517	93673.96	116292.08	данные отсутствуют	данные отсутствуют
517	93673.96	116292.08	данные отсутствуют	данные отсутствуют
518	93673.74	116291.66	данные отсутствуют	данные отсутствуют
518	93673.74	116291.66	данные отсутствуют	данные отсутствуют
519	93668.72	116267.58	данные отсутствуют	данные отсутствуют
519	93668.72	116267.58	данные отсутствуют	данные отсутствуют
520	93668.26	116266.79	данные отсутствуют	данные отсутствуют
520	93668.26	116266.79	данные отсутствуют	данные отсутствуют
521	93668.27	116266.12	данные отсутствуют	данные отсутствуют
521	93668.27	116266.12	данные отсутствуют	данные отсутствуют
522	93670.6	116261.12	данные отсутствуют	данные отсутствуют
522	93670.6	116261.12	данные отсутствуют	данные отсутствуют
523	93670.63	116259.65	данные отсутствуют	данные отсутствуют
523	93670.63	116259.65	данные отсутствуют	данные отсутствуют
Государственный регистратор				ФГИС ЕГРН
полное наименование должности			подпись	инициалы, фамилия

М.П.

Сведения о частях ⁷⁷⁷ земельного участка

Земельный участок			
(вид объекта недвижимости)			
Лист № <u> </u> Раздела 4.2	Всего листов раздела 4.2 : <u> </u>	Всего разделов: <u> </u>	Всего листов выписки: <u> </u>
04.04.2022 № 99/2022/459146061			
Кадастровый номер:		78:31:0000000:7	

Номер точки	Координаты, м		Описание закрепления на местности	Средняя квадратическая погрешность определения координат характерных точек границы части земельного участка, м
	X	Y		
1	2	3	4	5
524	93669.52	116258.04	данные отсутствуют	данные отсутствуют
524	93669.52	116258.04	данные отсутствуют	данные отсутствуют
525	93667.89	116256.26	данные отсутствуют	данные отсутствуют
525	93667.89	116256.26	данные отсутствуют	данные отсутствуют
526	93664.26	116253.34	данные отсутствуют	данные отсутствуют
526	93664.26	116253.34	данные отсутствуют	данные отсутствуют
527	93662.17	116252.13	данные отсутствуют	данные отсутствуют
527	93662.17	116252.13	данные отсутствуют	данные отсутствуют
528	93657.7	116250.38	данные отсутствуют	данные отсутствуют
528	93657.7	116250.38	данные отсутствуют	данные отсутствуют
529	93651.48	116248.49	данные отсутствуют	данные отсутствуют
529	93651.48	116248.49	данные отсутствуют	данные отсутствуют
530	93649.07	116248.38	данные отсутствуют	данные отсутствуют
530	93649.07	116248.38	данные отсутствуют	данные отсутствуют
531	93648.7	116247.75	данные отсутствуют	данные отсутствуют
531	93648.7	116247.75	данные отсутствуют	данные отсутствуют
532	93648.97	116246.95	данные отсутствуют	данные отсутствуют
Государственный регистратор				ФГИС ЕГРН
полное наименование должности			подпись	инициалы, фамилия

М.П.

Выписка из Единого государственного реестра недвижимости об объекте недвижимости
Сведения о частях земельного участка

Земельный участок			
(вид объекта недвижимости)			
Лист № <u> </u> Раздела 4.2	Всего листов раздела 4.2 : <u> </u>	Всего разделов: <u> </u>	Всего листов выписки: <u> </u>
04.04.2022 № 99/2022/459146061			
Кадастровый номер:		78:31:0000000:7	

Номер точки	Координаты, м		Описание закрепления на местности	Средняя квадратическая погрешность определения координат характерных точек границы части земельного участка, м
	X	Y		
1	2	3	4	5
532	93648.97	116246.95	данные отсутствуют	данные отсутствуют
533	93649.78	116246.6	данные отсутствуют	данные отсутствуют
533	93649.78	116246.6	данные отсутствуют	данные отсутствуют
534	93699.71	116329.61	данные отсутствуют	данные отсутствуют
535	93683.33	116351.28	данные отсутствуют	данные отсутствуют
536	93690.2	116334.99	данные отсутствуют	данные отсутствуют
537	93684.12	116330.52	данные отсутствуют	данные отсутствуют
538	93683.8	116330.26	данные отсутствуют	данные отсутствуют
539	93683.5	116329.97	данные отсутствуют	данные отсутствуют
540	93683.23	116329.66	данные отсутствуют	данные отсутствуют
541	93682.98	116329.33	данные отсутствуют	данные отсутствуют
542	93682.76	116328.99	данные отсутствуют	данные отсутствуют
543	93682.57	116328.62	данные отсутствуют	данные отсутствуют
544	93682.41	116328.24	данные отсутствуют	данные отсутствуют
545	93682.28	116327.85	данные отсутствуют	данные отсутствуют
546	93682.18	116327.44	данные отсутствуют	данные отсутствуют
547	93682.12	116327.03	данные отсутствуют	данные отсутствуют
Государственный регистратор				ФГИС ЕГРН
полное наименование должности			подпись	инициалы, фамилия

М.П.

Выписка из Единого государственного реестра недвижимости об объекте недвижимости
779
Сведения о частях земельного участка

Земельный участок			
(вид объекта недвижимости)			
Лист № <u> </u> Раздела 4.2	Всего листов раздела 4.2 : <u> </u>	Всего разделов: <u> </u>	Всего листов выписки: <u> </u>
04.04.2022 № 99/2022/459146061			
Кадастровый номер:		78:31:0000000:7	

Номер точки	Координаты, м		Описание закрепления на местности	Средняя квадратическая погрешность определения координат характерных точек границы части земельного участка, м
	X	Y		
1	2	3	4	5
548	93682.09	116326.62	данные отсутствуют	данные отсутствуют
549	93682.1	116326.21	данные отсутствуют	данные отсутствуют
550	93682.14	116325.8	данные отсутствуют	данные отсутствуют
551	93682.21	116325.39	данные отсутствуют	данные отсутствуют
552	93682.32	116324.99	данные отсутствуют	данные отсутствуют
553	93682.46	116324.6	данные отсутствуют	данные отсутствуют
554	93682.63	116324.23	данные отсутствуют	данные отсутствуют
555	93682.83	116323.87	данные отсутствуют	данные отсутствуют
556	93683.07	116323.52	данные отсутствуют	данные отсутствуют
557	93683.32	116323.2	данные отсутствуют	данные отсутствуют
558	93683.61	116322.9	данные отсутствуют	данные отсутствуют
559	93683.92	116322.63	данные отсутствуют	данные отсутствуют
560	93684.25	116322.38	данные отсутствуют	данные отсутствуют
561	93684.6	116322.16	данные отсутствуют	данные отсутствуют
562	93684.96	116321.97	данные отсутствуют	данные отсутствуют
563	93685.34	116321.81	данные отсутствуют	данные отсутствуют
564	93685.74	116321.68	данные отсутствуют	данные отсутствуют
Государственный регистратор				ФГИС ЕГРН
полное наименование должности			подпись	инициалы, фамилия

М.П.

Выписка из Единого государственного реестра недвижимости об объекте недвижимости
Сведения о частях земельного участка

Земельный участок			
<small>(вид объекта недвижимости)</small>			
Лист № ___ Раздела 4.2	Всего листов раздела 4.2 : ___	Всего разделов: ___	Всего листов выписки: ___
04.04.2022 № 99/2022/459146061			
Кадастровый номер:		78:31:0000000:7	

Номер точки	Координаты, м		Описание закрепления на местности	Средняя квадратическая погрешность определения координат характерных точек границы части земельного участка, м
	X	Y		
1	2	3	4	5
565	93686.14	116321.58	данные отсутствуют	данные отсутствуют
566	93686.55	116321.52	данные отсутствуют	данные отсутствуют
567	93686.96	116321.49	данные отсутствуют	данные отсутствуют
568	93687.37	116321.5	данные отсутствуют	данные отсутствуют
569	93687.78	116321.54	данные отсутствуют	данные отсутствуют
570	93688.19	116321.61	данные отсутствуют	данные отсутствуют
571	93688.59	116321.72	данные отсутствуют	данные отсутствуют
572	93688.98	116321.86	данные отсутствуют	данные отсутствуют
573	93689.35	116322.03	данные отсутствуют	данные отсутствуют
574	93689.71	116322.23	данные отсутствуют	данные отсутствуют
575	93690.06	116322.47	данные отсутствуют	данные отсутствуют
576	93699.3	116329.27	данные отсутствуют	данные отсутствуют
577	93699.45	116329.4	данные отсутствуют	данные отсутствуют

Государственный регистратор		ФГИС ЕГРН
полное наименование должности	подпись	инициалы, фамилия

М.П.

Выписка из Единого государственного реестра недвижимости об объекте недвижимости
Сведения о частях земельного участка

Земельный участок				
(вид объекта недвижимости)				
Лист № ___ Раздела 4.2		Всего листов раздела 4.2 : ___		Всего разделов: ___
Всего листов выписки: ___				
04.04.2022 № 99/2022/459146061				
Кадастровый номер:			78:31:0000000:7	
Сведения о характерных точках границы части (частей) земельного участка				
Учетный номер части: 46				
Система координат: МСК-05				
Зона №				
Номер точки	Координаты, м		Описание закрепления на местности	Средняя квадратическая погрешность определения координат характерных точек границы части земельного участка, м
	X	Y		
1	2	3	4	5
1	93632.11	116240.91	данные отсутствуют	данные отсутствуют
1	93632.11	116240.91	данные отсутствуют	данные отсутствуют
1	93632.11	116240.91	данные отсутствуют	данные отсутствуют
1	93632.11	116240.91	данные отсутствуют	данные отсутствуют
1	93632.11	116240.91	данные отсутствуют	данные отсутствуют
2	93642.11	116244.15	данные отсутствуют	данные отсутствуют
2	93642.11	116244.15	данные отсутствуют	данные отсутствуют
2	93642.11	116244.15	данные отсутствуют	данные отсутствуют
2	93642.11	116244.15	данные отсутствуют	данные отсутствуют
2	93642.11	116244.15	данные отсутствуют	данные отсутствуют
3	93662.15	116250.55	данные отсутствуют	данные отсутствуют
3	93662.15	116250.55	данные отсутствуют	данные отсутствуют
3	93662.15	116250.55	данные отсутствуют	данные отсутствуют
3	93662.15	116250.55	данные отсутствуют	данные отсутствуют
3	93662.15	116250.55	данные отсутствуют	данные отсутствуют
3	93662.15	116250.55	данные отсутствуют	данные отсутствуют
Государственный регистратор			ФГИС ЕГРН	
полное наименование должности			подпись	
			инициалы, фамилия	

М.П.

Выписка из Единого государственного реестра недвижимости об объекте недвижимости
Сведения о частях земельного участка

Земельный участок			
(вид объекта недвижимости)			
Лист № <u> </u> Раздела 4.2	Всего листов раздела 4.2 : <u> </u>	Всего разделов: <u> </u>	Всего листов выписки: <u> </u>
04.04.2022 № 99/2022/459146061			
Кадастровый номер:		78:31:0000000:7	

Номер точки	Координаты, м		Описание закрепления на местности	Средняя квадратическая погрешность определения координат характерных точек границы части земельного участка, м
	X	Y		
1	2	3	4	5
3	93662.15	116250.55	данные отсутствуют	данные отсутствуют
4	93668.12	116252.91	данные отсутствуют	данные отсутствуют
4	93668.12	116252.91	данные отсутствуют	данные отсутствуют
4	93668.12	116252.91	данные отсутствуют	данные отсутствуют
4	93668.12	116252.91	данные отсутствуют	данные отсутствуют
5	93675.11	116256.03	данные отсутствуют	данные отсутствуют
5	93675.11	116256.03	данные отсутствуют	данные отсутствуют
5	93675.11	116256.03	данные отсутствуют	данные отсутствуют
5	93675.11	116256.03	данные отсутствуют	данные отсутствуют
6	93679.7	116258.24	данные отсутствуют	данные отсутствуют
6	93679.7	116258.24	данные отсутствуют	данные отсутствуют
6	93679.7	116258.24	данные отсутствуют	данные отсутствуют
6	93679.7	116258.24	данные отсутствуют	данные отсутствуют
7	93684.81	116260.97	данные отсутствуют	данные отсутствуют
7	93684.81	116260.97	данные отсутствуют	данные отсутствуют
7	93684.81	116260.97	данные отсутствуют	данные отсутствуют
8	93685.7	116261.49	данные отсутствуют	данные отсутствуют
Государственный регистратор				ФГИС ЕГРН
полное наименование должности			подпись	инициалы, фамилия

М.П.

Выписка из Единого государственного реестра недвижимости об объекте недвижимости
Сведения о частях земельного участка

Земельный участок			
(вид объекта недвижимости)			
Лист № <u> </u> Раздела 4.2	Всего листов раздела 4.2 : <u> </u>	Всего разделов: <u> </u>	Всего листов выписки: <u> </u>
04.04.2022 № 99/2022/459146061			
Кадастровый номер:		78:31:0000000:7	

Номер точки	Координаты, м		Описание закрепления на местности	Средняя квадратическая погрешность определения координат характерных точек границы части земельного участка, м
	X	Y		
1	2	3	4	5
8	93685.7	116261.49	данные отсутствуют	данные отсутствуют
8	93685.7	116261.49	данные отсутствуют	данные отсутствуют
9	93686.55	116262.07	данные отсутствуют	данные отсутствуют
9	93686.55	116262.07	данные отсутствуют	данные отсутствуют
9	93686.55	116262.07	данные отсутствуют	данные отсутствуют
10	93687.36	116262.68	данные отсутствуют	данные отсутствуют
10	93687.36	116262.68	данные отсутствуют	данные отсутствуют
10	93687.36	116262.68	данные отсутствуют	данные отсутствуют
11	93688.16	116263.35	данные отсутствуют	данные отсутствуют
11	93688.16	116263.35	данные отсутствуют	данные отсутствуют
11	93688.16	116263.35	данные отсутствуют	данные отсутствуют
12	93688.9	116264.06	данные отсутствуют	данные отсутствуют
12	93688.9	116264.06	данные отсутствуют	данные отсутствуют
12	93688.9	116264.06	данные отсутствуют	данные отсутствуют
13	93689.61	116264.81	данные отсутствуют	данные отсутствуют
13	93689.61	116264.81	данные отсутствуют	данные отсутствуют
14	93690.41	116265.61	данные отсутствуют	данные отсутствуют
Государственный регистратор				ФГИС ЕГРН
полное наименование должности			подпись	инициалы, фамилия

М.П.

Выписка из Единого государственного реестра недвижимости об объекте недвижимости
Сведения о частях земельного участка

Земельный участок			
(вид объекта недвижимости)			
Лист № <u> </u> Раздела 4.2	Всего листов раздела 4.2 : <u> </u>	Всего разделов: <u> </u>	Всего листов выписки: <u> </u>
04.04.2022 № 99/2022/459146061			
Кадастровый номер:		78:31:0000000:7	

Номер точки	Координаты, м		Описание закрепления на местности	Средняя квадратическая погрешность определения координат характерных точек границы части земельного участка, м
	X	Y		
1	2	3	4	5
14	93690.41	116265.61	данные отсутствуют	данные отсутствуют
15	93691.15	116266.47	данные отсутствуют	данные отсутствуют
15	93691.15	116266.47	данные отсутствуют	данные отсутствуют
16	93691.82	116267.36	данные отсутствуют	данные отсутствуют
16	93691.82	116267.36	данные отсутствуют	данные отсутствуют
17	93692.45	116268.32	данные отсутствуют	данные отсутствуют
17	93692.45	116268.32	данные отсутствуют	данные отсутствуют
18	93693	116269.31	данные отсутствуют	данные отсутствуют
18	93693	116269.31	данные отсутствуют	данные отсутствуют
19	93693.48	116270.34	данные отсутствуют	данные отсутствуют
19	93693.48	116270.34	данные отсутствуют	данные отсутствуют
20	93693.73	116270.82	данные отсутствуют	данные отсутствуют
20	93693.73	116270.82	данные отсутствуют	данные отсутствуют
21	93694.22	116272.64	данные отсутствуют	данные отсутствуют
21	93694.22	116272.64	данные отсутствуют	данные отсутствуют
21	93694.22	116272.64	данные отсутствуют	данные отсутствуют
22	93694.55	116274.63	данные отсутствуют	данные отсутствуют
Государственный регистратор				ФГИС ЕГРН
полное наименование должности			подпись	инициалы, фамилия

М.П.

Выписка из Единого государственного реестра недвижимости об объекте недвижимости
Сведения о частях земельного участка

Земельный участок			
(вид объекта недвижимости)			
Лист № <u> </u> Раздела 4.2	Всего листов раздела 4.2 : <u> </u>	Всего разделов: <u> </u>	Всего листов выписки: <u> </u>
04.04.2022 № 99/2022/459146061			
Кадастровый номер:		78:31:0000000:7	

Номер точки	Координаты, м		Описание закрепления на местности	Средняя квадратическая погрешность определения координат характерных точек границы части земельного участка, м
	X	Y		
1	2	3	4	5
22	93694.55	116274.63	данные отсутствуют	данные отсутствуют
22	93694.55	116274.63	данные отсутствуют	данные отсутствуют
23	93694.64	116275.09	данные отсутствуют	данные отсутствуют
23	93694.64	116275.09	данные отсутствуют	данные отсутствуют
23	93694.64	116275.09	данные отсутствуют	данные отсутствуют
24	93695.51	116279.91	данные отсутствуют	данные отсутствуют
24	93695.51	116279.91	данные отсутствуют	данные отсутствуют
24	93695.51	116279.91	данные отсутствуют	данные отсутствуют
25	93695.64	116280.43	данные отсутствуют	данные отсутствуют
25	93695.64	116280.43	данные отсутствуют	данные отсутствуют
25	93695.64	116280.43	данные отсутствуют	данные отсутствуют
26	93696.02	116282.32	данные отсутствуют	данные отсутствуют
26	93696.02	116282.32	данные отсутствуют	данные отсутствуют
26	93696.02	116282.32	данные отсутствуют	данные отсутствуют
27	93699	116298.64	данные отсутствуют	данные отсутствуют
27	93699	116298.64	данные отсутствуют	данные отсутствуют
27	93699	116298.64	данные отсутствуют	данные отсутствуют
Государственный регистратор				ФГИС ЕГРН
полное наименование должности			подпись	инициалы, фамилия

М.П.

Выписка из Единого государственного реестра недвижимости об объекте недвижимости
Сведения о частях земельного участка

Земельный участок			
<small>(вид объекта недвижимости)</small>			
Лист № <u> </u> Раздела 4.2	Всего листов раздела 4.2 : <u> </u>	Всего разделов: <u> </u>	Всего листов выписки: <u> </u>
04.04.2022 № 99/2022/459146061			
Кадастровый номер:		78:31:0000000:7	

Номер точки	Координаты, м		Описание закрепления на местности	Средняя квадратическая погрешность определения координат характерных точек границы части земельного участка, м
	X	Y		
1	2	3	4	5
28	93699.57	116301.56	данные отсутствуют	данные отсутствуют
28	93699.57	116301.56	данные отсутствуют	данные отсутствуют
28	93699.57	116301.56	данные отсутствуют	данные отсутствуют
29	93699.66	116302.11	данные отсутствуют	данные отсутствуют
29	93699.66	116302.11	данные отсутствуют	данные отсутствуют
29	93699.66	116302.11	данные отсутствуют	данные отсутствуют
30	93701.18	116310.6	данные отсутствуют	данные отсутствуют
30	93701.18	116310.6	данные отсутствуют	данные отсутствуют
30	93701.18	116310.6	данные отсутствуют	данные отсутствуют
30	93701.18	116310.6	данные отсутствуют	данные отсутствуют
31	93701.31	116311.1	данные отсутствуют	данные отсутствуют
31	93701.31	116311.1	данные отсутствуют	данные отсутствуют
31	93701.31	116311.1	данные отсутствуют	данные отсутствуют
31	93701.31	116311.1	данные отсутствуют	данные отсутствуют
32	93702.84	116319.64	данные отсутствуют	данные отсутствуют
32	93702.84	116319.64	данные отсутствуют	данные отсутствуют
33	93702.93	116320.16	данные отсутствуют	данные отсутствуют

Государственный регистратор		ФГИС ЕГРН
полное наименование должности	подпись	инициалы, фамилия

М.П.

Выписка из Единого государственного реестра недвижимости об объекте недвижимости
Сведения о частях земельного участка

Земельный участок			
(вид объекта недвижимости)			
Лист № <u> </u> Раздела 4.2	Всего листов раздела 4.2 : <u> </u>	Всего разделов: <u> </u>	Всего листов выписки: <u> </u>
04.04.2022 № 99/2022/459146061			
Кадастровый номер:		78:31:0000000:7	

Номер точки	Координаты, м		Описание закрепления на местности	Средняя квадратическая погрешность определения координат характерных точек границы части земельного участка, м
	X	Y		
1	2	3	4	5
33	93702.93	116320.16	данные отсутствуют	данные отсутствуют
34	93703.02	116321.26	данные отсутствуют	данные отсутствуют
34	93703.02	116321.26	данные отсутствуют	данные отсутствуют
35	93703	116322.37	данные отсутствуют	данные отсутствуют
35	93703	116322.37	данные отсутствуют	данные отсутствуют
36	93702.73	116324.12	данные отсутствуют	данные отсутствуют
36	93702.73	116324.12	данные отсутствуют	данные отсутствуют
37	93702.26	116325.6	данные отсутствуют	данные отсутствуют
37	93702.26	116325.6	данные отсутствуют	данные отсутствуют
38	93701.79	116326.61	данные отсутствуют	данные отсутствуют
38	93701.79	116326.61	данные отсутствуют	данные отсутствуют
39	93701.23	116327.56	данные отсутствуют	данные отсутствуют
39	93701.23	116327.56	данные отсутствуют	данные отсутствуют
40	93700.57	116328.45	данные отсутствуют	данные отсутствуют
40	93700.57	116328.45	данные отсутствуют	данные отсутствуют
41	93697.19	116333.02	данные отсутствуют	данные отсутствуют
41	93697.19	116333.02	данные отсутствуют	данные отсутствуют
Государственный регистратор				ФГИС ЕГРН
полное наименование должности			подпись	инициалы, фамилия

М.П.

Выписка из Единого государственного реестра недвижимости об объекте недвижимости
Сведения о частях земельного участка

Земельный участок			
(вид объекта недвижимости)			
Лист № ___ Раздела 4.2	Всего листов раздела 4.2 : ___	Всего разделов: ___	Всего листов выписки: ___
04.04.2022 № 99/2022/459146061			
Кадастровый номер:		78:31:0000000:7	

Номер точки	Координаты, м		Описание закрепления на местности	Средняя квадратическая погрешность определения координат характерных точек границы части земельного участка, м
	X	Y		
1	2	3	4	5
41	93697.19	116333.02	данные отсутствуют	данные отсутствуют
42	93690.96	116341.34	данные отсутствуют	данные отсутствуют
42	93690.96	116341.34	данные отсутствуют	данные отсутствуют
42	93690.96	116341.34	данные отсутствуют	данные отсутствуют
42	93690.96	116341.34	данные отсутствуют	данные отсутствуют
43	93686.91	116346.61	данные отсутствуют	данные отсутствуют
43	93686.91	116346.61	данные отсутствуют	данные отсутствуют
43	93686.91	116346.61	данные отсутствуют	данные отсутствуют
43	93686.91	116346.61	данные отсутствуют	данные отсутствуют
44	93684.7	116349.47	данные отсутствуют	данные отсутствуют
44	93684.7	116349.47	данные отсутствуют	данные отсутствуют
44	93684.7	116349.47	данные отсутствуют	данные отсутствуют
44	93684.7	116349.47	данные отсутствуют	данные отсутствуют
45	93666.96	116372.97	данные отсутствуют	данные отсутствуют
45	93666.96	116372.97	данные отсутствуют	данные отсутствуют
45	93666.96	116372.97	данные отсутствуют	данные отсутствуют
45	93666.96	116372.97	данные отсутствуют	данные отсутствуют
Государственный регистратор				ФГИС ЕГРН
полное наименование должности			подпись	инициалы, фамилия

М.П.

Выписка из Единого государственного реестра недвижимости об объекте недвижимости
Сведения о частях земельного участка

Земельный участок			
(вид объекта недвижимости)			
Лист № <u> </u> Раздела 4.2	Всего листов раздела 4.2 : <u> </u>	Всего разделов: <u> </u>	Всего листов выписки: <u> </u>
04.04.2022 № 99/2022/459146061			
Кадастровый номер:		78:31:0000000:7	

Номер точки	Координаты, м		Описание закрепления на местности	Средняя квадратическая погрешность определения координат характерных точек границы части земельного участка, м
	X	Y		
1	2	3	4	5
45	93666.96	116372.97	данные отсутствуют	данные отсутствуют
46	93659.99	116382.16	данные отсутствуют	данные отсутствуют
46	93659.99	116382.16	данные отсутствуют	данные отсутствуют
46	93659.99	116382.16	данные отсутствуют	данные отсутствуют
46	93659.99	116382.16	данные отсутствуют	данные отсутствуют
46	93659.99	116382.16	данные отсутствуют	данные отсутствуют
46	93659.99	116382.16	данные отсутствуют	данные отсутствуют
47	93656.54	116386.71	данные отсутствуют	данные отсутствуют
47	93656.54	116386.71	данные отсутствуют	данные отсутствуют
47	93656.54	116386.71	данные отсутствуют	данные отсутствуют
47	93656.54	116386.71	данные отсутствуют	данные отсутствуют
47	93656.54	116386.71	данные отсутствуют	данные отсутствуют
47	93656.54	116386.71	данные отсутствуют	данные отсутствуют
47	93656.54	116386.71	данные отсутствуют	данные отсутствуют
48	93653.68	116385.33	данные отсутствуют	данные отсутствуют
48	93653.68	116385.33	данные отсутствуют	данные отсутствуют
48	93653.68	116385.33	данные отсутствуют	данные отсутствуют
48	93653.68	116385.33	данные отсутствуют	данные отсутствуют
48	93653.68	116385.33	данные отсутствуют	данные отсутствуют

Государственный регистратор		ФГИС ЕГРН
полное наименование должности	подпись	инициалы, фамилия

М.П.

Выписка из Единого государственного реестра недвижимости об объекте недвижимости
Сведения о частях ⁷⁹⁰ земельного участка

Земельный участок			
(вид объекта недвижимости)			
Лист № <u> </u> Раздела 4.2	Всего листов раздела 4.2 : <u> </u>	Всего разделов: <u> </u>	Всего листов выписки: <u> </u>
04.04.2022 № 99/2022/459146061			
Кадастровый номер:		78:31:0000000:7	

Номер точки	Координаты, м		Описание закрепления на местности	Средняя квадратическая погрешность определения координат характерных точек границы части земельного участка, м
	X	Y		
1	2	3	4	5
49	93658.09	116380.09	данные отсутствуют	данные отсутствуют
49	93658.09	116380.09	данные отсутствуют	данные отсутствуют
49	93658.09	116380.09	данные отсутствуют	данные отсутствуют
49	93658.09	116380.09	данные отсутствуют	данные отсутствуют
50	93666.62	116368.59	данные отсутствуют	данные отсутствуют
50	93666.62	116368.59	данные отсутствуют	данные отсутствуют
50	93666.62	116368.59	данные отсутствуют	данные отсутствуют
50	93666.62	116368.59	данные отсутствуют	данные отсутствуют
50	93666.62	116368.59	данные отсутствуют	данные отсутствуют
50	93666.62	116368.59	данные отсутствуют	данные отсутствуют
50	93666.62	116368.59	данные отсутствуют	данные отсутствуют
50	93666.62	116368.59	данные отсутствуют	данные отсутствуют
51	93669.29	116354.42	данные отсутствуют	данные отсутствуют
51	93669.29	116354.42	данные отсутствуют	данные отсутствуют
51	93669.29	116354.42	данные отсутствуют	данные отсутствуют
51	93669.29	116354.42	данные отсутствуют	данные отсутствуют
52	93667.37	116342.87	данные отсутствуют	данные отсутствуют
52	93667.37	116342.87	данные отсутствуют	данные отсутствуют
Государственный регистратор				ФГИС ЕГРН
полное наименование должности			подпись	инициалы, фамилия

М.П.

Выписка из Единого государственного реестра недвижимости об объекте недвижимости
Сведения о частях земельного участка

Земельный участок			
(вид объекта недвижимости)			
Лист № <u> </u> Раздела 4.2	Всего листов раздела 4.2 : <u> </u>	Всего разделов: <u> </u>	Всего листов выписки: <u> </u>
04.04.2022 № 99/2022/459146061			
Кадастровый номер:		78:31:0000000:7	

Номер точки	Координаты, м		Описание закрепления на местности	Средняя квадратическая погрешность определения координат характерных точек границы части земельного участка, м
	X	Y		
1	2	3	4	5
52	93667.37	116342.87	данные отсутствуют	данные отсутствуют
52	93667.37	116342.87	данные отсутствуют	данные отсутствуют
53	93670.25	116342.38	данные отсутствуют	данные отсутствуют
53	93670.25	116342.38	данные отсутствуют	данные отсутствуют
53	93670.25	116342.38	данные отсутствуют	данные отсутствуют
53	93670.25	116342.38	данные отсутствуют	данные отсутствуют
53	93670.25	116342.38	данные отсутствуют	данные отсутствуют
54	93666.19	116319.57	данные отсутствуют	данные отсутствуют
54	93666.19	116319.57	данные отсутствуют	данные отсутствуют
54	93666.19	116319.57	данные отсутствуют	данные отсутствуют
55	93672.68	116318.4	данные отсутствуют	данные отсутствуют
55	93672.68	116318.4	данные отсутствуют	данные отсутствуют
55	93672.68	116318.4	данные отсутствуют	данные отсутствуют
55	93672.68	116318.4	данные отсутствуют	данные отсутствуют
55	93672.68	116318.4	данные отсутствуют	данные отсутствуют
56	93668.74	116297.28	данные отсутствуют	данные отсутствуют
56	93668.74	116297.28	данные отсутствуют	данные отсутствуют
56	93668.74	116297.28	данные отсутствуют	данные отсутствуют
Государственный регистратор				ФГИС ЕГРН
полное наименование должности			подпись	инициалы, фамилия

М.П.

Выписка из Единого государственного реестра недвижимости об объекте недвижимости
Сведения о частях земельного участка

Земельный участок			
(вид объекта недвижимости)			
Лист № <u> </u> Раздела 4.2	Всего листов раздела 4.2 : <u> </u>	Всего разделов: <u> </u>	Всего листов выписки: <u> </u>
04.04.2022 № 99/2022/459146061			
Кадастровый номер:		78:31:0000000:7	

Номер точки	Координаты, м		Описание закрепления на местности	Средняя квадратическая погрешность определения координат характерных точек границы части земельного участка, м
	X	Y		
1	2	3	4	5
56	93668.74	116297.28	данные отсутствуют	данные отсутствуют
56	93668.74	116297.28	данные отсутствуют	данные отсутствуют
57	93662.27	116298.35	данные отсутствуют	данные отсутствуют
57	93662.27	116298.35	данные отсутствуют	данные отсутствуют
57	93662.27	116298.35	данные отсутствуют	данные отсутствуют
58	93658.05	116274.8	данные отсутствуют	данные отсутствуют
58	93658.05	116274.8	данные отсутствуют	данные отсутствуют
58	93658.05	116274.8	данные отсутствуют	данные отсутствуют
59	93657.69	116273.67	данные отсутствуют	данные отсутствуют
59	93657.69	116273.67	данные отсутствуют	данные отсутствуют
59	93657.69	116273.67	данные отсутствуют	данные отсутствуют
60	93656.71	116273.08	данные отсутствуют	данные отсутствуют
60	93656.71	116273.08	данные отсутствуют	данные отсутствуют
60	93656.71	116273.08	данные отсутствуют	данные отсутствуют
61	93655.53	116273.33	данные отсутствуют	данные отсутствуют
61	93655.53	116273.33	данные отсутствуют	данные отсутствуют
61	93655.53	116273.33	данные отсутствуют	данные отсутствуют
Государственный регистратор				ФГИС ЕГРН
полное наименование должности			подпись	инициалы, фамилия

М.П.

Выписка из Единого государственного реестра недвижимости об объекте недвижимости
Сведения о частях земельного участка

Земельный участок			
(вид объекта недвижимости)			
Лист № <u> </u> Раздела 4.2	Всего листов раздела 4.2 : <u> </u>	Всего разделов: <u> </u>	Всего листов выписки: <u> </u>
04.04.2022 № 99/2022/459146061			
Кадастровый номер:		78:31:0000000:7	

Номер точки	Координаты, м		Описание закрепления на местности	Средняя квадратическая погрешность определения координат характерных точек границы части земельного участка, м
	X	Y		
1	2	3	4	5
62	93652.74	116264.64	данные отсутствуют	данные отсутствуют
62	93652.74	116264.64	данные отсутствуют	данные отсутствуют
62	93652.74	116264.64	данные отсутствуют	данные отсутствуют
62	93652.74	116264.64	данные отсутствуют	данные отсутствуют
63	93652.12	116263.94	данные отсутствуют	данные отсутствуют
63	93652.12	116263.94	данные отсутствуют	данные отсутствуют
63	93652.12	116263.94	данные отсутствуют	данные отсутствуют
63	93652.12	116263.94	данные отсутствуют	данные отсутствуют
64	93643.64	116254.86	данные отсутствуют	данные отсутствуют
64	93643.64	116254.86	данные отсутствуют	данные отсутствуют
64	93643.64	116254.86	данные отсутствуют	данные отсутствуют
64	93643.64	116254.86	данные отсутствуют	данные отсутствуют
65	93642.97	116254.2	данные отсутствуют	данные отсутствуют
65	93642.97	116254.2	данные отсутствуют	данные отсутствуют
65	93642.97	116254.2	данные отсутствуют	данные отсутствуют
65	93642.97	116254.2	данные отсутствуют	данные отсутствуют
66	93629.26	116249.58	данные отсутствуют	данные отсутствуют

Государственный регистратор		ФГИС ЕГРН
полное наименование должности	подпись	инициалы, фамилия

М.П.

Выписка из Единого государственного реестра недвижимости об объекте недвижимости
Сведения о частях земельного участка

Земельный участок			
(вид объекта недвижимости)			
Лист № <u> </u> Раздела 4.2	Всего листов раздела 4.2 : <u> </u>	Всего разделов: <u> </u>	Всего листов выписки: <u> </u>
04.04.2022 № 99/2022/459146061			
Кадастровый номер:		78:31:0000000:7	

Номер точки	Координаты, м		Описание закрепления на местности	Средняя квадратическая погрешность определения координат характерных точек границы части земельного участка, м
	X	Y		
1	2	3	4	5
66	93629.26	116249.58	данные отсутствуют	данные отсутствуют
66	93629.26	116249.58	данные отсутствуют	данные отсутствуют
66	93629.26	116249.58	данные отсутствуют	данные отсутствуют
67	93670.22	116342.21	данные отсутствуют	данные отсутствуют
67	93670.22	116342.21	данные отсутствуют	данные отсутствуют
68	93670.66	116342.13	данные отсутствуют	данные отсутствуют
68	93670.66	116342.13	данные отсутствуют	данные отсутствуют
69	93676.14	116341.19	данные отсутствуют	данные отсутствуют
69	93676.14	116341.19	данные отсутствуют	данные отсутствуют
70	93671.82	116318.55	данные отсутствуют	данные отсутствуют
70	93671.82	116318.55	данные отсутствуют	данные отсутствуют
71	93667.79	116297.44	данные отсутствуют	данные отсутствуют
71	93667.79	116297.44	данные отсутствуют	данные отсутствуют
72	93663.55	116275.22	данные отсутствуют	данные отсутствуют
72	93663.55	116275.22	данные отсутствуют	данные отсутствуют
73	93658.29	116276.11	данные отсутствуют	данные отсутствуют
73	93658.29	116276.11	данные отсутствуют	данные отсутствуют
Государственный регистратор				ФГИС ЕГРН
полное наименование должности			подпись	инициалы, фамилия

М.П.

Выписка из Единого государственного реестра недвижимости об объекте недвижимости
Сведения о частях земельного участка

Земельный участок			
(вид объекта недвижимости)			
Лист № <u> </u> Раздела 4.2	Всего листов раздела 4.2 : <u> </u>	Всего разделов: <u> </u>	Всего листов выписки: <u> </u>
04.04.2022 № 99/2022/459146061			
Кадастровый номер:		78:31:0000000:7	

Номер точки	Координаты, м		Описание закрепления на местности	Средняя квадратическая погрешность определения координат характерных точек границы части земельного участка, м
	X	Y		
1	2	3	4	5
74	93682.11	116262.48	данные отсутствуют	данные отсутствуют
75	93684.15	116276.81	данные отсутствуют	данные отсутствуют
76	93684.17	116276.96	данные отсутствуют	данные отсутствуют
77	93684.18	116277.12	данные отсутствуют	данные отсутствуют
78	93684.64	116282.87	данные отсутствуют	данные отсутствуют
79	93686.59	116302.33	данные отсутствуют	данные отсутствуют
80	93693.16	116273.9	данные отсутствуют	данные отсутствуют
81	93693.74	116270.85	данные отсутствуют	данные отсутствуют
82	93700.43	116306.39	данные отсутствуют	данные отсутствуют
83	93692.79	116338.9	данные отсутствуют	данные отсутствуют
84	93655.21	116386.07	данные отсутствуют	данные отсутствуют
85	93675.79	116358.23	данные отсутствуют	данные отсутствуют
86	93669.18	116355	данные отсутствуют	данные отсутствуют
87	93668.79	116334.19	данные отсутствуют	данные отсутствуют
88	93672.76	116333.56	данные отсутствуют	данные отсутствуют
89	93670.18	116318.85	данные отсутствуют	данные отсутствуют
90	93666.47	116297.66	данные отсутствуют	данные отсутствуют
Государственный регистратор				ФГИС ЕГРН
полное наименование должности			подпись	инициалы, фамилия

М.П.

Выписка из Единого государственного реестра недвижимости об объекте недвижимости
Сведения о частях земельного участка

Земельный участок			
<small>(вид объекта недвижимости)</small>			
Лист № <u> </u> Раздела 4.2	Всего листов раздела 4.2 : <u> </u>	Всего разделов: <u> </u>	Всего листов выписки: <u> </u>
04.04.2022 № 99/2022/459146061			
Кадастровый номер:		78:31:0000000:7	

Номер точки	Координаты, м		Описание закрепления на местности	Средняя квадратическая погрешность определения координат характерных точек границы части земельного участка, м
	X	Y		
1	2	3	4	5
91	93664.48	116286.31	данные отсутствуют	данные отсутствуют
92	93660.23	116286.98	данные отсутствуют	данные отсутствуют
93	93658.47	116277.14	данные отсутствуют	данные отсутствуют
94	93667.78	116275.67	данные отсутствуют	данные отсутствуют
95	93668.19	116275.62	данные отсутствуют	данные отсутствуют
96	93668.6	116275.61	данные отсутствуют	данные отсутствуют
97	93669.02	116275.63	данные отсутствуют	данные отсутствуют
98	93669.43	116275.68	данные отсутствуют	данные отсутствуют
99	93669.83	116275.77	данные отсутствуют	данные отсутствуют
100	93670.22	116275.89	данные отсутствуют	данные отсутствуют
101	93670.61	116276.05	данные отсутствуют	данные отсутствуют
102	93670.98	116276.23	данные отсутствуют	данные отсутствуют
103	93671.33	116276.44	данные отсутствуют	данные отсутствуют
104	93671.67	116276.69	данные отсутствуют	данные отсутствуют
105	93671.98	116276.96	данные отсутствуют	данные отсутствуют
106	93672.27	116277.25	данные отсутствуют	данные отсутствуют
107	93672.53	116277.57	данные отсутствуют	данные отсутствуют

Государственный регистратор		ФГИС ЕГРН
полное наименование должности	подпись	инициалы, фамилия

М.П.

Выписка из Единого государственного реестра недвижимости об объекте недвижимости
Сведения о частях ⁷⁹⁷ земельного участка

Земельный участок			
(вид объекта недвижимости)			
Лист № <u> </u> Раздела 4.2	Всего листов раздела 4.2 : <u> </u>	Всего разделов: <u> </u>	Всего листов выписки: <u> </u>
04.04.2022 № 99/2022/459146061			
Кадастровый номер:		78:31:0000000:7	

Номер точки	Координаты, м		Описание закрепления на местности	Средняя квадратическая погрешность определения координат характерных точек границы части земельного участка, м
	X	Y		
1	2	3	4	5
108	93672.77	116277.91	данные отсутствуют	данные отсутствуют
109	93672.98	116278.27	данные отсутствуют	данные отсутствуют
110	93673.16	116278.64	данные отсутствуют	данные отсутствуют
111	93673.3	116279.03	данные отсутствуют	данные отсутствуют
112	93673.42	116279.42	данные отсутствуют	данные отсутствуют
113	93673.48	116279.74	данные отсутствуют	данные отсутствуют
114	93675.34	116290.33	данные отсутствуют	данные отсутствуют
115	93674.69	116283.82	данные отсутствуют	данные отсутствуют
116	93674.23	116278.07	данные отсутствуют	данные отсутствуют
117	93671.65	116259.99	данные отсутствуют	данные отсутствуют
118	93652.04	116255.42	данные отсутствуют	данные отсутствуют
119	93651.76	116255.35	данные отсутствуют	данные отсутствуют
120	93651.51	116255.26	данные отсутствуют	данные отсутствуют
121	93651.37	116255.21	данные отсутствуют	данные отсутствуют
122	93630.11	116247.01	данные отсутствуют	данные отсутствуют
123	93673.12	116255.14	данные отсутствуют	данные отсутствуют
124	93662.63	116252.14	данные отсутствуют	данные отсутствуют
Государственный регистратор				ФГИС ЕГРН
полное наименование должности			подпись	инициалы, фамилия

М.П.

Выписка из Единого государственного реестра недвижимости об объекте недвижимости
Сведения о частях земельного участка

Земельный участок			
(вид объекта недвижимости)			
Лист № <u> </u> Раздела 4.2	Всего листов раздела 4.2 : <u> </u>	Всего разделов: <u> </u>	Всего листов выписки: <u> </u>
04.04.2022 № 99/2022/459146061			
Кадастровый номер:		78:31:0000000:7	

Номер точки	Координаты, м		Описание закрепления на местности	Средняя квадратическая погрешность определения координат характерных точек границы части земельного участка, м
	X	Y		
1	2	3	4	5
125	93662.35	116252.07	данные отсутствуют	данные отсутствуют
126	93662.01	116251.96	данные отсутствуют	данные отсутствуют
127	93661.83	116251.91	данные отсутствуют	данные отсутствуют
128	93655.88	116250.09	данные отсутствуют	данные отсутствуют
129	93654.71	116249.71	данные отсутствуют	данные отсутствуют
130	93651.02	116248.46	данные отсутствуют	данные отсутствуют
131	93648.95	116247.76	данные отсутствуют	данные отсутствуют
132	93644.04	116246.09	данные отсутствуют	данные отсутствуют
133	93637.92	116244.04	данные отсутствуют	данные отсутствуют
134	93637.99	116244.4	данные отсутствуют	данные отсутствуют
135	93638.17	116245.18	данные отсутствуют	данные отсутствуют
136	93647.33	116247.44	данные отсутствуют	данные отсутствуют
137	93648.26	116247.72	данные отсутствуют	данные отсутствуют
138	93648.38	116247.83	данные отсутствуют	данные отсутствуют
139	93648.55	116248.03	данные отсутствуют	данные отсутствуют
140	93649.13	116248.79	данные отсутствуют	данные отсутствуют
141	93649.61	116249.45	данные отсутствуют	данные отсутствуют
Государственный регистратор				ФГИС ЕГРН
полное наименование должности			подпись	инициалы, фамилия

М.П.

Выписка из Единого государственного реестра недвижимости об объекте недвижимости
Сведения о частях земельного участка

Земельный участок			
(вид объекта недвижимости)			
Лист № <u> </u> Раздела 4.2	Всего листов раздела 4.2 : <u> </u>	Всего разделов: <u> </u>	Всего листов выписки: <u> </u>
04.04.2022 № 99/2022/459146061			
Кадастровый номер:		78:31:0000000:7	

Номер точки	Координаты, м		Описание закрепления на местности	Средняя квадратическая погрешность определения координат характерных точек границы части земельного участка, м
	X	Y		
1	2	3	4	5
142	93651.8	116252.5	данные отсутствуют	данные отсутствуют
143	93652.53	116253.5	данные отсутствуют	данные отсутствуют
144	93654.99	116254.51	данные отсутствуют	данные отсутствуют
145	93670.95	116261.02	данные отсутствуют	данные отсутствуют
146	93671.85	116261.39	данные отсутствуют	данные отсутствуют
147	93677.7	116263.78	данные отсутствуют	данные отсутствуют
148	93678.11	116263.95	данные отсутствуют	данные отсутствуют
149	93679.67	116264.58	данные отсутствуют	данные отсутствуют
150	93682.41	116265.7	данные отсутствуют	данные отсутствуют
151	93682.56	116265.77	данные отсутствуют	данные отсутствуют
152	93682.7	116265.85	данные отсутствуют	данные отсутствуют
153	93682.84	116265.94	данные отсутствуют	данные отсутствуют
154	93682.97	116266.05	данные отсутствуют	данные отсутствуют
155	93683.09	116266.16	данные отсутствуют	данные отсутствуют
156	93683.2	116266.28	данные отсутствуют	данные отсутствуют
157	93683.3	116266.42	данные отсутствуют	данные отсутствуют
158	93683.39	116266.56	данные отсутствуют	данные отсутствуют
Государственный регистратор				ФГИС ЕГРН
полное наименование должности			подпись	инициалы, фамилия

М.П.

Выписка из Единого государственного реестра недвижимости об объекте недвижимости
Сведения о частях земельного участка

Земельный участок			
(вид объекта недвижимости)			
Лист № <u> </u> Раздела 4.2	Всего листов раздела 4.2 : <u> </u>	Всего разделов: <u> </u>	Всего листов выписки: <u> </u>
04.04.2022 № 99/2022/459146061			
Кадастровый номер:		78:31:0000000:7	

Номер точки	Координаты, м		Описание закрепления на местности	Средняя квадратическая погрешность определения координат характерных точек границы части земельного участка, м
	X	Y		
1	2	3	4	5
159	93683.46	116266.7	данные отсутствуют	данные отсутствуют
160	93683.53	116266.86	данные отсутствуют	данные отсутствуют
161	93683.58	116267.01	данные отсутствуют	данные отсутствуют
162	93683.62	116267.18	данные отсутствуют	данные отсутствуют
163	93684.21	116270.31	данные отсутствуют	данные отсутствуют
164	93685.36	116276.42	данные отсутствуют	данные отсутствуют
165	93685.66	116278.06	данные отсутствуют	данные отсутствуют
166	93685.73	116278.41	данные отсутствуют	данные отсутствуют
167	93685.79	116278.75	данные отсутствуют	данные отсутствуют
168	93688.28	116291.88	данные отсутствуют	данные отсутствуют
169	93691.89	116310.97	данные отсутствуют	данные отсутствуют
170	93692.83	116315.93	данные отсутствуют	данные отсутствуют
171	93694.01	116322.17	данные отсутствуют	данные отсутствуют
172	93695.26	116328.77	данные отсутствуют	данные отсутствуют
173	93695.48	116329.99	данные отсутствуют	данные отсутствуют
174	93695.87	116332.1	данные отсутствуют	данные отсутствуют
175	93696.27	116334.25	данные отсутствуют	данные отсутствуют
Государственный регистратор				ФГИС ЕГРН
полное наименование должности			подпись	инициалы, фамилия

М.П.

Выписка из Единого государственного реестра недвижимости об объекте недвижимости
Сведения о частях земельного участка

Земельный участок			
(вид объекта недвижимости)			
Лист № ___ Раздела 4.2	Всего листов раздела 4.2 : ___	Всего разделов: ___	Всего листов выписки: ___
04.04.2022 № 99/2022/459146061			
Кадастровый номер:		78:31:0000000:7	

Номер точки	Координаты, м		Описание закрепления на местности	Средняя квадратическая погрешность определения координат характерных точек границы части земельного участка, м
	X	Y		
1	2	3	4	5
176	93693	116338.61	данные отсутствуют	данные отсутствуют
177	93691.93	116332.82	данные отсутствуют	данные отсутствуют
178	93691.54	116330.71	данные отсутствуют	данные отсутствуют
179	93691.32	116329.51	данные отсутствуют	данные отсутствуют
180	93690.07	116322.91	данные отсутствуют	данные отсутствуют
181	93688.89	116316.67	данные отсутствуют	данные отсутствуют
182	93687.95	116311.71	данные отсутствуют	данные отсутствуют
183	93684.34	116292.62	данные отсутствуют	данные отсутствуют
184	93681.85	116279.47	данные отсутствуют	данные отсутствуют
185	93681.79	116279.11	данные отсутствуют	данные отсутствуют
186	93681.73	116278.82	данные отсутствуют	данные отсутствуют
187	93681.42	116277.16	данные отсутствуют	данные отсутствуют
188	93680.27	116271.05	данные отсутствуют	данные отсутствуют
189	93679.89	116268.99	данные отсутствуют	данные отсутствуют
190	93678.17	116268.28	данные отсутствуют	данные отсутствуют
191	93676.61	116267.66	данные отсутствуют	данные отсутствуют
192	93676.18	116267.48	данные отсутствуют	данные отсутствуют
Государственный регистратор				ФГИС ЕГРН
полное наименование должности			подпись	инициалы, фамилия

М.П.

Выписка из Единого государственного реестра недвижимости об объекте недвижимости
Сведения о частях земельного участка

Земельный участок			
(вид объекта недвижимости)			
Лист № <u> </u> Раздела 4.2	Всего листов раздела 4.2 : <u> </u>	Всего разделов: <u> </u>	Всего листов выписки: <u> </u>
04.04.2022 № 99/2022/459146061			
Кадастровый номер:		78:31:0000000:7	

Номер точки	Координаты, м		Описание закрепления на местности	Средняя квадратическая погрешность определения координат характерных точек границы части земельного участка, м
	X	Y		
1	2	3	4	5
193	93670.33	116265.09	данные отсутствуют	данные отсутствуют
194	93669.43	116264.72	данные отсутствуют	данные отсутствуют
195	93653.47	116258.21	данные отсутствуют	данные отсутствуют
196	93650.48	116256.99	данные отсутствуют	данные отсутствуют
197	93650.33	116256.92	данные отсутствуют	данные отсутствуют
198	93650.19	116256.84	данные отсутствуют	данные отсутствуют
199	93650.05	116256.75	данные отсутствуют	данные отсутствуют
200	93649.92	116256.65	данные отсутствуют	данные отсутствуют
201	93649.8	116256.53	данные отсутствуют	данные отсутствуют
202	93649.62	116256.31	данные отсутствуют	данные отсутствуют
203	93648.56	116254.84	данные отсутствуют	данные отсутствуют
204	93646.37	116251.79	данные отсутствуют	данные отсутствуют
205	93645.94	116251.19	данные отсутствуют	данные отсутствуют
206	93645.82	116251.04	данные отсутствуют	данные отсутствуют
207	93636.09	116248.95	данные отсутствуют	данные отсутствуют
208	93635.93	116248.9	данные отсутствуют	данные отсутствуют
209	93635.77	116248.85	данные отсутствуют	данные отсутствуют
Государственный регистратор				ФГИС ЕГРН
полное наименование должности			подпись	инициалы, фамилия

М.П.

Выписка из Единого государственного реестра недвижимости об объекте недвижимости
Сведения о частях земельного участка

Земельный участок			
(вид объекта недвижимости)			
Лист № ___ Раздела 4.2	Всего листов раздела 4.2 : ___	Всего разделов: ___	Всего листов выписки: ___
04.04.2022 № 99/2022/459146061			
Кадастровый номер:		78:31:0000000:7	

Номер точки	Координаты, м		Описание закрепления на местности	Средняя квадратическая погрешность определения координат характерных точек границы части земельного участка, м
	X	Y		
1	2	3	4	5
210	93635.62	116248.78	данные отсутствуют	данные отсутствуют
211	93635.48	116248.7	данные отсутствуют	данные отсутствуют
212	93635.34	116248.61	данные отсутствуют	данные отсутствуют
213	93635.21	116248.51	данные отсутствуют	данные отсутствуют
214	93635.09	116248.4	данные отсутствуют	данные отсутствуют
215	93634.98	116248.27	данные отсутствуют	данные отсутствуют
216	93634.88	116248.14	данные отсутствуют	данные отсутствуют
217	93634.79	116248	данные отсутствуют	данные отсутствуют
218	93634.71	116247.86	данные отсутствуют	данные отсутствуют
219	93634.64	116247.71	данные отсутствуют	данные отсутствуют
220	93634.59	116247.55	данные отсутствуют	данные отсутствуют
221	93634.55	116247.4	данные отсутствуют	данные отсутствуют
222	93634.44	116246.89	данные отсутствуют	данные отсутствуют
223	93634.09	116245.26	данные отсутствуют	данные отсутствуют
224	93633.85	116244.14	данные отсутствуют	данные отсутствуют
225	93633.79	116243.88	данные отсутствуют	данные отсутствуют
226	93633.51	116242.58	данные отсутствуют	данные отсутствуют
Государственный регистратор				ФГИС ЕГРН
полное наименование должности			подпись	инициалы, фамилия

М.П.

Выписка из Единого государственного реестра недвижимости об объекте недвижимости
Сведения о частях земельного участка

Земельный участок			
(вид объекта недвижимости)			
Лист № <u> </u> Раздела 4.2	Всего листов раздела 4.2 : <u> </u>	Всего разделов: <u> </u>	Всего листов выписки: <u> </u>
04.04.2022 № 99/2022/459146061			
Кадастровый номер:		78:31:0000000:7	

Номер точки	Координаты, м		Описание закрепления на местности	Средняя квадратическая погрешность определения координат характерных точек границы части земельного участка, м
	X	Y		
1	2	3	4	5
227	93631.75	116241.99	данные отсутствуют	данные отсутствуют
228	93654.66	116384.16	данные отсутствуют	данные отсутствуют
229	93657.05	116386.04	данные отсутствуют	данные отсутствуют
230	93674.57	116255.79	данные отсутствуют	данные отсутствуют
231	93684.05	116260.56	данные отсутствуют	данные отсутствуют
232	93683.75	116262.94	данные отсутствуют	данные отсутствуют
233	93684.04	116264.61	данные отсутствуют	данные отсутствуют
234	93687.04	116280.68	данные отсутствуют	данные отсутствуют
235	93687.08	116280.95	данные отсутствуют	данные отсутствуют
236	93687.1	116281.19	данные отсутствуют	данные отсутствуют
237	93687.11	116281.36	данные отсутствуют	данные отсутствуют
238	93687.12	116281.6	данные отсутствуют	данные отсутствуют
239	93687.11	116281.76	данные отсутствуют	данные отсутствуют
240	93687.11	116281.92	данные отсутствуют	данные отсутствуют
241	93687.09	116282.16	данные отсутствуют	данные отсутствуют
242	93687.07	116282.33	данные отсутствуют	данные отсутствуют
243	93687.02	116282.56	данные отсутствуют	данные отсутствуют
Государственный регистратор				ФГИС ЕГРН
полное наименование должности			подпись	инициалы, фамилия

М.П.

Выписка из Единого государственного реестра недвижимости об объекте недвижимости
Сведения о частях земельного участка

Земельный участок			
(вид объекта недвижимости)			
Лист № <u> </u> Раздела 4.2	Всего листов раздела 4.2 : <u> </u>	Всего разделов: <u> </u>	Всего листов выписки: <u> </u>
04.04.2022 № 99/2022/459146061			
Кадастровый номер:		78:31:0000000:7	

Номер точки	Координаты, м		Описание закрепления на местности	Средняя квадратическая погрешность определения координат характерных точек границы части земельного участка, м
	X	Y		
1	2	3	4	5
244	93686.99	116282.73	данные отсутствуют	данные отсутствуют
245	93686.92	116282.99	данные отсутствуют	данные отсутствуют
246	93686.85	116283.22	данные отсутствуют	данные отсутствуют
247	93686.79	116283.37	данные отсутствуют	данные отсутствуют
248	93686.74	116283.52	данные отсутствуют	данные отсутствуют
249	93686.64	116283.73	данные отсутствуют	данные отсутствуют
250	93686.52	116283.98	данные отсутствуют	данные отсутствуют
251	93681.61	116293.06	данные отсутствуют	данные отсутствуют
252	93681.4	116293.41	данные отсутствуют	данные отсутствуют
253	93681.16	116293.75	данные отсутствуют	данные отсутствуют
254	93680.89	116294.06	данные отсутствуют	данные отсутствуют
255	93680.6	116294.36	данные отсутствуют	данные отсутствуют
256	93680.28	116294.62	данные отсутствуют	данные отсутствуют
257	93679.95	116294.86	данные отсутствуют	данные отсутствуют
258	93679.59	116295.08	данные отсутствуют	данные отсутствуют
259	93679.22	116295.26	данные отсутствуют	данные отсутствуют
260	93678.84	116295.41	данные отсутствуют	данные отсутствуют
Государственный регистратор				ФГИС ЕГРН
полное наименование должности			подпись	инициалы, фамилия

М.П.

Выписка из Единого государственного реестра недвижимости об объекте недвижимости
Сведения о частях земельного участка

Земельный участок			
(вид объекта недвижимости)			
Лист № ___ Раздела 4.2	Всего листов раздела 4.2 : ___	Всего разделов: ___	Всего листов выписки: ___
04.04.2022 № 99/2022/459146061			
Кадастровый номер:		78:31:0000000:7	

Номер точки	Координаты, м		Описание закрепления на местности	Средняя квадратическая погрешность определения координат характерных точек границы части земельного участка, м
	X	Y		
1	2	3	4	5
261	93678.44	116295.53	данные отсутствуют	данные отсутствуют
262	93678.04	116295.61	данные отсутствуют	данные отсутствуют
263	93677.63	116295.66	данные отсутствуют	данные отсутствуют
264	93677.21	116295.68	данные отсутствуют	данные отсутствуют
265	93676.8	116295.66	данные отсутствуют	данные отсутствуют
266	93676.39	116295.61	данные отсутствуют	данные отсутствуют
267	93675.99	116295.53	данные отсутствуют	данные отсутствуют
268	93675.59	116295.41	данные отсутствуют	данные отсутствуют
269	93675.2	116295.26	данные отсутствуют	данные отсутствуют
270	93674.83	116295.08	данные отсутствуют	данные отсутствуют
271	93674.48	116294.87	данные отсутствуют	данные отсутствуют
272	93674.14	116294.63	данные отсутствуют	данные отсутствуют
273	93673.83	116294.36	данные отсутствуют	данные отсутствуют
274	93673.53	116294.07	данные отсутствуют	данные отсутствуют
275	93673.27	116293.75	данные отсутствуют	данные отсутствуют
276	93673.03	116293.42	данные отсутствуют	данные отсутствуют
277	93672.81	116293.06	данные отсутствуют	данные отсутствуют
Государственный регистратор				ФГИС ЕГРН
полное наименование должности			подпись	инициалы, фамилия

М.П.

Выписка из Единого государственного реестра недвижимости об объекте недвижимости
Сведения о частях ⁸⁰⁷ земельного участка

Земельный участок			
(вид объекта недвижимости)			
Лист № <u> </u> Раздела 4.2	Всего листов раздела 4.2 : <u> </u>	Всего разделов: <u> </u>	Всего листов выписки: <u> </u>
04.04.2022 № 99/2022/459146061			
Кадастровый номер:		78:31:0000000:7	

Номер точки	Координаты, м		Описание закрепления на местности	Средняя квадратическая погрешность определения координат характерных точек границы части земельного участка, м
	X	Y		
1	2	3	4	5
278	93672.63	116292.69	данные отсутствуют	данные отсутствуют
279	93672.48	116292.3	данные отсутствуют	данные отсутствуют
280	93672.36	116291.91	данные отсутствуют	данные отсутствуют
281	93672.28	116291.5	данные отсутствуют	данные отсутствуют
282	93672.23	116291.09	данные отсутствуют	данные отсутствуют
283	93672.21	116290.68	данные отсутствуют	данные отсутствуют
284	93672.23	116290.27	данные отсутствуют	данные отсутствуют
285	93672.28	116289.86	данные отсутствуют	данные отсутствуют
286	93672.36	116289.45	данные отсутствуют	данные отсутствуют
287	93672.48	116289.06	данные отсутствуют	данные отсутствуют
288	93672.63	116288.67	данные отсутствуют	данные отсутствуют
289	93672.81	116288.3	данные отсутствуют	данные отсутствуют
290	93676.88	116280.78	данные отсутствуют	данные отсутствуют
291	93675.72	116274.56	данные отсутствуют	данные отсутствуют
292	93675.51	116274.59	данные отсутствуют	данные отсутствуют
293	93675.1	116274.6	данные отсутствуют	данные отсутствуют
294	93674.69	116274.58	данные отсутствуют	данные отсутствуют
Государственный регистратор				ФГИС ЕГРН
полное наименование должности			подпись	инициалы, фамилия

М.П.

Выписка из Единого государственного реестра недвижимости об объекте недвижимости
Сведения о частях земельного участка

Земельный участок			
(вид объекта недвижимости)			
Лист № <u> </u> Раздела 4.2	Всего листов раздела 4.2 : <u> </u>	Всего разделов: <u> </u>	Всего листов выписки: <u> </u>
04.04.2022 № 99/2022/459146061			
Кадастровый номер:		78:31:0000000:7	

Номер точки	Координаты, м		Описание закрепления на местности	Средняя квадратическая погрешность определения координат характерных точек границы части земельного участка, м
	X	Y		
1	2	3	4	5
295	93674.28	116274.53	данные отсутствуют	данные отсутствуют
296	93673.87	116274.44	данные отсутствуют	данные отсутствуют
297	93673.48	116274.32	данные отсутствуют	данные отсутствуют
298	93673.09	116274.17	данные отсутствуют	данные отсутствуют
299	93672.72	116273.99	данные отсутствуют	данные отсутствуют
300	93672.37	116273.77	данные отсутствуют	данные отсутствуют
301	93672.03	116273.53	данные отсутствуют	данные отсутствуют
302	93671.72	116273.26	данные отсутствуют	данные отсутствуют
303	93671.43	116272.97	данные отсутствуют	данные отсутствуют
304	93671.16	116272.66	данные отсутствуют	данные отсутствуют
305	93670.92	116272.32	данные отсутствуют	данные отсутствуют
306	93670.71	116271.96	данные отсутствуют	данные отсутствуют
307	93670.53	116271.59	данные отсутствуют	данные отсутствуют
308	93670.38	116271.2	данные отсутствуют	данные отсутствуют
309	93670.27	116270.81	данные отсутствуют	данные отсутствуют
310	93670.19	116270.4	данные отсутствуют	данные отсутствуют
311	93670.14	116269.99	данные отсутствуют	данные отсутствуют
Государственный регистратор				ФГИС ЕГРН
полное наименование должности			подпись	инициалы, фамилия

М.П.

Выписка из Единого государственного реестра недвижимости об объекте недвижимости
Сведения о частях земельного участка

Земельный участок			
(вид объекта недвижимости)			
Лист № <u> </u> Раздела 4.2	Всего листов раздела 4.2 : <u> </u>	Всего разделов: <u> </u>	Всего листов выписки: <u> </u>
04.04.2022 № 99/2022/459146061			
Кадастровый номер:		78:31:0000000:7	

Номер точки	Координаты, м		Описание закрепления на местности	Средняя квадратическая погрешность определения координат характерных точек границы части земельного участка, м
	X	Y		
1	2	3	4	5
312	93670.12	116269.58	данные отсутствуют	данные отсутствуют
313	93670.14	116269.17	данные отсутствуют	данные отсутствуют
314	93670.19	116268.76	данные отсутствуют	данные отсутствуют
315	93670.28	116268.35	данные отсутствуют	данные отсутствуют
316	93670.4	116267.96	данные отсутствуют	данные отсутствуют
317	93670.55	116267.57	данные отсутствуют	данные отсутствуют
318	93670.73	116267.2	данные отсутствуют	данные отсутствуют
319	93673.86	116261.49	данные отсутствуют	данные отсутствуют
320	93671.38	116367.12	данные отсутствуют	данные отсутствуют
321	93666.49	116373.58	данные отсутствуют	данные отсутствуют
322	93666.38	116373.14	данные отсутствуют	данные отсутствуют
323	93666.31	116372.74	данные отсутствуют	данные отсутствуют
324	93666.28	116372.32	данные отсутствуют	данные отсутствуют
325	93666.28	116371.91	данные отсутствуют	данные отсутствуют
326	93666.31	116371.5	данные отсутствуют	данные отсутствуют
327	93666.38	116371.09	данные отсутствуют	данные отсутствуют
328	93666.48	116370.69	данные отсутствуют	данные отсутствуют
Государственный регистратор				ФГИС ЕГРН
полное наименование должности			подпись	инициалы, фамилия

М.П.

Выписка из Единого государственного реестра недвижимости об объекте недвижимости
Сведения о частях земельного участка

Земельный участок			
(вид объекта недвижимости)			
Лист № ___ Раздела 4.2	Всего листов раздела 4.2 : ___	Всего разделов: ___	Всего листов выписки: ___
04.04.2022 № 99/2022/459146061			
Кадастровый номер:		78:31:0000000:7	

Номер точки	Координаты, м		Описание закрепления на местности	Средняя квадратическая погрешность определения координат характерных точек границы части земельного участка, м
	X	Y		
1	2	3	4	5
329	93666.61	116370.3	данные отсутствуют	данные отсутствуют
330	93666.78	116369.92	данные отсутствуют	данные отсутствуют
331	93666.98	116369.56	данные отсутствуют	данные отсутствуют
332	93667.2	116369.21	данные отсутствуют	данные отсутствуют
333	93667.46	116368.89	данные отсутствуют	данные отсутствуют
334	93667.74	116368.58	данные отсутствуют	данные отсутствуют
335	93668.04	116368.3	данные отсутствуют	данные отсутствуют
336	93668.37	116368.05	данные отсутствуют	данные отсутствуют
337	93668.71	116367.82	данные отсутствуют	данные отсутствуют
338	93669.08	116367.63	данные отсутствуют	данные отсутствуют
339	93669.46	116367.46	данные отсутствуют	данные отсутствуют
340	93669.85	116367.33	данные отсутствуют	данные отсутствуют
341	93670.25	116367.23	данные отсутствуют	данные отсутствуют
342	93670.66	116367.16	данные отсутствуют	данные отсутствуют
343	93671.07	116367.12	данные отсутствуют	данные отсутствуют
344	93640.01	116243.47	данные отсутствуют	данные отсутствуют
345	93641.93	116244.09	данные отсутствуют	данные отсутствуют
Государственный регистратор				ФГИС ЕГРН
полное наименование должности			подпись	инициалы, фамилия

М.П.

Выписка из Единого государственного реестра недвижимости об объекте недвижимости
Сведения о частях земельного участка

Земельный участок			
(вид объекта недвижимости)			
Лист № ___ Раздела 4.2	Всего листов раздела 4.2 : ___	Всего разделов: ___	Всего листов выписки: ___
04.04.2022 № 99/2022/459146061			
Кадастровый номер:		78:31:0000000:7	

Номер точки	Координаты, м		Описание закрепления на местности	Средняя квадратическая погрешность определения координат характерных точек границы части земельного участка, м
	X	Y		
1	2	3	4	5
346	93641.29	116245.56	данные отсутствуют	данные отсутствуют
347	93641.12	116246.04	данные отсутствуют	данные отсутствуют
348	93641.06	116246.19	данные отсутствуют	данные отсутствуют
349	93640.98	116246.34	данные отсутствуют	данные отсутствуют
350	93640.86	116246.5	данные отсутствуют	данные отсутствуют
351	93640.75	116246.62	данные отсутствуют	данные отсутствуют
352	93640.59	116246.75	данные отсутствуют	данные отсутствуют
353	93640.45	116246.84	данные отсутствуют	данные отсутствуют
354	93640.27	116246.93	данные отсутствуют	данные отсутствуют
355	93640.07	116246.99	данные отсутствуют	данные отсутствуют
356	93632.91	116248.71	данные отсутствуют	данные отсутствуют
357	93632.74	116248.73	данные отсутствуют	данные отсутствуют
358	93632.58	116248.73	данные отсутствуют	данные отсутствуют
359	93632.41	116248.7	данные отсутствуют	данные отсутствуют
360	93632.26	116248.65	данные отсутствуют	данные отсутствуют
361	93632.05	116248.52	данные отсутствуют	данные отсутствуют
362	93630.12	116246.97	данные отсутствуют	данные отсутствуют
Государственный регистратор				ФГИС ЕГРН
полное наименование должности			подпись	инициалы, фамилия

М.П.

Выписка из Единого государственного реестра недвижимости об объекте недвижимости
Сведения о частях земельного участка

Земельный участок			
(вид объекта недвижимости)			
Лист № ___ Раздела 4.2	Всего листов раздела 4.2 : ___	Всего разделов: ___	Всего листов выписки: ___
04.04.2022 № 99/2022/459146061			
Кадастровый номер:		78:31:0000000:7	

Номер точки	Координаты, м		Описание закрепления на местности	Средняя квадратическая погрешность определения координат характерных точек границы части земельного участка, м
	X	Y		
1	2	3	4	5
363	93630.79	116244.93	данные отсутствуют	данные отсутствуют
364	93632.92	116246.65	данные отсутствуют	данные отсутствуют
365	93639.32	116245.11	данные отсутствуют	данные отсутствуют
366	93639.44	116244.8	данные отсутствуют	данные отсутствуют
367	93681.17	116354.14	данные отсутствуют	данные отсутствуют
368	93679.97	116355.74	данные отсутствуют	данные отсутствуют
369	93679.38	116355.31	данные отсутствуют	данные отсутствуют
370	93677.58	116354.27	данные отсутствуют	данные отсутствуют
371	93660.01	116381.76	данные отсутствуют	данные отсутствуют
372	93659.92	116381.88	данные отсутствуют	данные отсутствуют
373	93659.8	116382.03	данные отсутствуют	данные отсутствуют
374	93659.67	116382.16	данные отсутствуют	данные отсутствуют
375	93659.53	116382.29	данные отсутствуют	данные отсутствуют
376	93659.38	116382.4	данные отсутствуют	данные отсутствуют
377	93659.22	116382.49	данные отсутствуют	данные отсутствуют
378	93659.05	116382.57	данные отсутствуют	данные отсутствуют
379	93658.87	116382.64	данные отсутствуют	данные отсутствуют
Государственный регистратор				ФГИС ЕГРН
полное наименование должности			подпись	инициалы, фамилия

М.П.

Выписка из Единого государственного реестра недвижимости об объекте недвижимости
Сведения о частях земельного участка

Земельный участок			
(вид объекта недвижимости)			
Лист № <u> </u> Раздела 4.2	Всего листов раздела 4.2 : <u> </u>	Всего разделов: <u> </u>	Всего листов выписки: <u> </u>
04.04.2022 № 99/2022/459146061			
Кадастровый номер:		78:31:0000000:7	

Номер точки	Координаты, м		Описание закрепления на местности	Средняя квадратическая погрешность определения координат характерных точек границы части земельного участка, м
	X	Y		
1	2	3	4	5
380	93658.69	116382.69	данные отсутствуют	данные отсутствуют
381	93658.5	116382.72	данные отсутствуют	данные отсутствуют
382	93658.32	116382.74	данные отсутствуют	данные отсутствуют
383	93658.13	116382.74	данные отсутствуют	данные отсутствуют
384	93657.94	116382.73	данные отсутствуют	данные отсутствуют
385	93657.75	116382.7	данные отсутствуют	данные отсутствуют
386	93657.57	116382.65	данные отсутствуют	данные отсутствуют
387	93657.39	116382.58	данные отсутствуют	данные отсутствуют
388	93657.22	116382.5	данные отсутствуют	данные отсутствуют
389	93657.02	116382.39	данные отсутствуют	данные отсутствуют
390	93656.47	116382.02	данные отсутствуют	данные отсутствуют
391	93657.77	116380.47	данные отсутствуют	данные отсутствуют
392	93658.12	116380.71	данные отсутствуют	данные отсутствуют
393	93658.33	116380.67	данные отсутствуют	данные отсутствуют
394	93662.51	116374.13	данные отсутствуют	данные отсутствуют
395	93666.86	116367.33	данные отсутствуют	данные отсутствуют
396	93676.12	116352.84	данные отсутствуют	данные отсутствуют
Государственный регистратор				ФГИС ЕГРН
полное наименование должности			подпись	инициалы, фамилия

М.П.

Выписка из Единого государственного реестра недвижимости об объекте недвижимости
Сведения о частях земельного участка

Земельный участок			
(вид объекта недвижимости)			
Лист № <u> </u> Раздела 4.2	Всего листов раздела 4.2 : <u> </u>	Всего разделов: <u> </u>	Всего листов выписки: <u> </u>
04.04.2022 № 99/2022/459146061			
Кадастровый номер:		78:31:0000000:7	

Номер точки	Координаты, м		Описание закрепления на местности	Средняя квадратическая погрешность определения координат характерных точек границы части земельного участка, м
	X	Y		
1	2	3	4	5
397	93676.23	116352.7	данные отсутствуют	данные отсутствуют
398	93676.35	116352.57	данные отсутствуют	данные отсутствуют
399	93676.51	116352.43	данные отсутствуют	данные отсутствуют
400	93676.66	116352.33	данные отсутствуют	данные отсутствуют
401	93676.86	116352.24	данные отсутствуют	данные отсутствуют
402	93677.03	116352.18	данные отсутствуют	данные отсутствуют
403	93677.24	116352.14	данные отсутствуют	данные отсутствуют
404	93677.42	116352.12	данные отсутствуют	данные отсутствуют
405	93677.64	116352.14	данные отсутствуют	данные отсутствуют
406	93677.81	116352.17	данные отсутствуют	данные отсутствуют
407	93678.02	116352.24	данные отсутствуют	данные отсутствуют
408	93678.22	116352.33	данные отсутствуют	данные отсутствуют
409	93680.42	116353.6	данные отсутствуют	данные отсутствуют
410	93630.34	116246.3	данные отсутствуют	данные отсутствуют
411	93644.56	116250.72	данные отсутствуют	данные отсутствуют
412	93644.71	116250.77	данные отсутствуют	данные отсутствуют
413	93644.84	116250.83	данные отсутствуют	данные отсутствуют

Государственный регистратор		ФГИС ЕГРН
полное наименование должности	подпись	инициалы, фамилия

М.П.

Выписка из Единого государственного реестра недвижимости об объекте недвижимости
Сведения о частях земельного участка

Земельный участок			
(вид объекта недвижимости)			
Лист № <u> </u> Раздела 4.2	Всего листов раздела 4.2 : <u> </u>	Всего разделов: <u> </u>	Всего листов выписки: <u> </u>
04.04.2022 № 99/2022/459146061			
Кадастровый номер:		78:31:0000000:7	

Номер точки	Координаты, м		Описание закрепления на местности	Средняя квадратическая погрешность определения координат характерных точек границы части земельного участка, м
	X	Y		
1	2	3	4	5
414	93644.97	116250.9	данные отсутствуют	данные отсутствуют
415	93645.11	116250.99	данные отсутствуют	данные отсутствуют
416	93645.24	116251.09	данные отсутствуют	данные отсутствуют
417	93645.36	116251.2	данные отсутствуют	данные отсутствуют
418	93645.47	116251.32	данные отсутствуют	данные отсутствуют
419	93664.95	116273.76	данные отсутствуют	данные отсутствуют
420	93665.05	116273.89	данные отсутствуют	данные отсутствуют
421	93665.15	116274.03	данные отсутствуют	данные отсутствуют
422	93665.23	116274.17	данные отсутствуют	данные отсутствуют
423	93665.29	116274.32	данные отсутствуют	данные отсутствуют
424	93665.35	116274.48	данные отсутствуют	данные отсутствуют
425	93665.41	116274.72	данные отсутствуют	данные отсутствуют
426	93679.44	116353.48	данные отсутствуют	данные отсутствуют
427	93680.91	116354.49	данные отсутствуют	данные отсутствуют
428	93678.5	116357.69	данные отсутствуют	данные отсутствуют
429	93678.08	116357.4	данные отсутствуют	данные отсутствуют
430	93665.23	116374.88	данные отсутствуют	данные отсутствуют
Государственный регистратор				ФГИС ЕГРН
полное наименование должности			подпись	инициалы, фамилия

М.П.

Выписка из Единого государственного реестра недвижимости об объекте недвижимости
Сведения о частях земельного участка

Земельный участок			
(вид объекта недвижимости)			
Лист № ___ Раздела 4.2	Всего листов раздела 4.2 : ___	Всего разделов: ___	Всего листов выписки: ___
04.04.2022 № 99/2022/459146061			
Кадастровый номер:		78:31:0000000:7	

Номер точки	Координаты, м		Описание закрепления на местности	Средняя квадратическая погрешность определения координат характерных точек границы части земельного участка, м
	X	Y		
1	2	3	4	5
431	93665.63	116374.72	данные отсутствуют	данные отсутствуют
432	93659.19	116383.17	данные отсутствуют	данные отсутствуют
433	93658.19	116384.53	данные отсутствуют	данные отсутствуют
434	93667.21	116365.47	данные отсутствуют	данные отсутствуют
435	93675.5	116354.16	данные отсутствуют	данные отсутствуют
436	93669.24	116319.02	данные отсутствуют	данные отсутствуют
437	93665.46	116297.82	данные отсутствуют	данные отсутствуют
438	93661.57	116275.97	данные отсутствуют	данные отсутствуют
439	93653.33	116266.47	данные отсутствуют	данные отсутствуют
440	93666.66	116252.33	данные отсутствуют	данные отсутствуют
441	93666.88	116253.54	данные отсутствуют	данные отсутствуют
442	93670.47	116273.14	данные отсутствуют	данные отсутствуют
443	93673.23	116288.28	данные отсутствуют	данные отсутствуют
444	93678.23	116315.69	данные отсутствуют	данные отсутствуют
445	93684.24	116349.04	данные отсутствуют	данные отсутствуют
446	93684.39	116349.87	данные отсутствуют	данные отсутствуют
447	93666.52	116252.28	данные отсутствуют	данные отсутствуют
Государственный регистратор				ФГИС ЕГРН
полное наименование должности			подпись	инициалы, фамилия

М.П.

Выписка из Единого государственного реестра недвижимости об объекте недвижимости
Сведения о частях земельного участка

Земельный участок			
(вид объекта недвижимости)			
Лист № <u> </u> Раздела 4.2	Всего листов раздела 4.2 : <u> </u>	Всего разделов: <u> </u>	Всего листов выписки: <u> </u>
04.04.2022 № 99/2022/459146061			
Кадастровый номер:		78:31:0000000:7	

Номер точки	Координаты, м		Описание закрепления на местности	Средняя квадратическая погрешность определения координат характерных точек границы части земельного участка, м
	X	Y		
1	2	3	4	5
447	93666.52	116252.28	данные отсутствуют	данные отсутствуют
448	93667.58	116253.07	данные отсутствуют	данные отсутствуют
448	93667.58	116253.07	данные отсутствуют	данные отсутствуют
449	93669.43	116254.68	данные отсутствуют	данные отсутствуют
449	93669.43	116254.68	данные отсутствуют	данные отсутствуют
450	93671.2	116256.62	данные отсутствуют	данные отсутствуют
450	93671.2	116256.62	данные отсутствуют	данные отсутствуют
451	93672.68	116258.82	данные отсутствуют	данные отсутствуют
451	93672.68	116258.82	данные отсутствуют	данные отсутствуют
452	93673.14	116260.79	данные отсутствуют	данные отсутствуют
452	93673.14	116260.79	данные отсутствуют	данные отсутствуют
453	93672.47	116262.46	данные отсутствуют	данные отсутствуют
453	93672.47	116262.46	данные отсутствуют	данные отсутствуют
454	93670.55	116266.35	данные отсутствуют	данные отсутствуют
454	93670.55	116266.35	данные отсутствуют	данные отсутствуют
455	93670.96	116267.32	данные отсутствуют	данные отсутствуют
455	93670.96	116267.32	данные отсутствуют	данные отсутствуют
Государственный регистратор				ФГИС ЕГРН
полное наименование должности			подпись	инициалы, фамилия

М.П.

Выписка из Единого государственного реестра недвижимости об объекте недвижимости
Сведения о частях земельного участка

Земельный участок			
(вид объекта недвижимости)			
Лист № <u> </u> Раздела 4.2	Всего листов раздела 4.2 : <u> </u>	Всего разделов: <u> </u>	Всего листов выписки: <u> </u>
04.04.2022 № 99/2022/459146061			
Кадастровый номер:		78:31:0000000:7	

Номер точки	Координаты, м		Описание закрепления на местности	Средняя квадратическая погрешность определения координат характерных точек границы части земельного участка, м
	X	Y		
1	2	3	4	5
456	93675.74	116290.46	данные отсутствуют	данные отсутствуют
456	93675.74	116290.46	данные отсутствуют	данные отсутствуют
457	93678.4	116291.17	данные отсутствуют	данные отсутствуют
457	93678.4	116291.17	данные отсутствуют	данные отсутствуют
458	93679.12	116292.6	данные отсутствуют	данные отсутствуют
458	93679.12	116292.6	данные отсутствуют	данные отсутствуют
459	93678.6	116293.69	данные отсутствуют	данные отсутствуют
459	93678.6	116293.69	данные отсутствуют	данные отсутствуют
460	93677.27	116295	данные отсутствуют	данные отсутствуют
460	93677.27	116295	данные отсутствуют	данные отсутствуют
461	93680.07	116311.77	данные отсутствуют	данные отсутствуют
461	93680.07	116311.77	данные отсутствуют	данные отсутствуют
462	93681.85	116310.48	данные отсутствуют	данные отсутствуют
462	93681.85	116310.48	данные отсутствуют	данные отсутствуют
463	93700.94	116309.24	данные отсутствуют	данные отсутствуют
463	93700.94	116309.24	данные отсутствуют	данные отсутствуют
464	93701.43	116311.75	данные отсутствуют	данные отсутствуют
Государственный регистратор				ФГИС ЕГРН
полное наименование должности			подпись	инициалы, фамилия

М.П.

Выписка из Единого государственного реестра недвижимости об объекте недвижимости
Сведения о частях земельного участка

Земельный участок			
(вид объекта недвижимости)			
Лист № ___ Раздела 4.2	Всего листов раздела 4.2 : ___	Всего разделов: ___	Всего листов выписки: ___
04.04.2022 № 99/2022/459146061			
Кадастровый номер:		78:31:0000000:7	

Номер точки	Координаты, м		Описание закрепления на местности	Средняя квадратическая погрешность определения координат характерных точек границы части земельного участка, м
	X	Y		
1	2	3	4	5
464	93701.43	116311.75	данные отсутствуют	данные отсутствуют
465	93682.61	116312.91	данные отсутствуют	данные отсутствуют
465	93682.61	116312.91	данные отсутствуют	данные отсутствуют
466	93680.56	116314.72	данные отсутствуют	данные отсутствуют
466	93680.56	116314.72	данные отсутствуют	данные отсутствуют
467	93680.97	116317.23	данные отсутствуют	данные отсутствуют
467	93680.97	116317.23	данные отсутствуют	данные отсутствуют
468	93683.01	116317.99	данные отсутствуют	данные отсутствуют
468	93683.01	116317.99	данные отсутствуют	данные отсутствуют
469	93683.73	116319.09	данные отсутствуют	данные отсутствуют
469	93683.73	116319.09	данные отсутствуют	данные отсутствуют
470	93683.8	116319.91	данные отсутствуют	данные отсутствуют
470	93683.8	116319.91	данные отсутствуют	данные отсутствуют
471	93683.49	116320.78	данные отсутствуют	данные отсутствуют
471	93683.49	116320.78	данные отсутствуют	данные отсутствуют
472	93682.02	116322.23	данные отсутствуют	данные отсутствуют
472	93682.02	116322.23	данные отсутствуют	данные отсутствуют
Государственный регистратор				ФГИС ЕГРН
полное наименование должности			подпись	инициалы, фамилия

М.П.

Выписка из Единого государственного реестра недвижимости об объекте недвижимости
Сведения о частях земельного участка

Земельный участок			
(вид объекта недвижимости)			
Лист № ___ Раздела 4.2	Всего листов раздела 4.2 : ___	Всего разделов: ___	Всего листов выписки: ___
04.04.2022 № 99/2022/459146061			
Кадастровый номер:		78:31:0000000:7	

Номер точки	Координаты, м		Описание закрепления на местности	Средняя квадратическая погрешность определения координат характерных точек границы части земельного участка, м
	X	Y		
1	2	3	4	5
473	93685.09	116339.05	данные отсутствуют	данные отсутствуют
473	93685.09	116339.05	данные отсутствуют	данные отсутствуют
474	93685.1	116340.21	данные отсутствуют	данные отсутствуют
474	93685.1	116340.21	данные отсутствуют	данные отсутствуют
475	93684.4	116341.6	данные отсутствуют	данные отсутствуют
475	93684.4	116341.6	данные отсутствуют	данные отсутствуют
476	93684.45	116342.84	данные отсутствуют	данные отсутствуют
476	93684.45	116342.84	данные отсутствуют	данные отсутствуют
477	93684.26	116343.79	данные отсутствуют	данные отсутствуют
477	93684.26	116343.79	данные отсутствуют	данные отсутствуют
478	93684.6	116346.67	данные отсутствуют	данные отсутствуют
478	93684.6	116346.67	данные отсутствуют	данные отсутствуют
479	93684.65	116349.01	данные отсутствуют	данные отсутствуют
479	93684.65	116349.01	данные отсутствуют	данные отсутствуют
480	93684.57	116349.64	данные отсутствуют	данные отсутствуют
480	93684.57	116349.64	данные отсутствуют	данные отсутствуют
481	93678.24	116358.03	данные отсутствуют	данные отсутствуют
Государственный регистратор				ФГИС ЕГРН
полное наименование должности			подпись	инициалы, фамилия

М.П.

Выписка из Единого государственного реестра недвижимости об объекте недвижимости
Сведения о частях земельного участка

Земельный участок			
(вид объекта недвижимости)			
Лист № <u> </u> Раздела 4.2	Всего листов раздела 4.2 : <u> </u>	Всего разделов: <u> </u>	Всего листов выписки: <u> </u>
04.04.2022 № 99/2022/459146061			
Кадастровый номер:		78:31:0000000:7	

Номер точки	Координаты, м		Описание закрепления на местности	Средняя квадратическая погрешность определения координат характерных точек границы части земельного участка, м
	X	Y		
1	2	3	4	5
481	93678.24	116358.03	данные отсутствуют	данные отсутствуют
482	93677.4	116358.08	данные отсутствуют	данные отсутствуют
482	93677.4	116358.08	данные отсутствуют	данные отсутствуют
483	93676.23	116358.53	данные отсутствуют	данные отсутствуют
483	93676.23	116358.53	данные отсутствуют	данные отсутствуют
484	93672.49	116360.81	данные отсутствуют	данные отсутствуют
484	93672.49	116360.81	данные отсутствуют	данные отсутствуют
485	93666.87	116371.58	данные отсутствуют	данные отсутствуют
485	93666.87	116371.58	данные отсутствуют	данные отсутствуют
486	93666	116371.99	данные отсутствуют	данные отсутствуют
486	93666	116371.99	данные отсутствуют	данные отсутствуют
487	93664.73	116371.33	данные отсутствуют	данные отсутствуют
487	93664.73	116371.33	данные отсутствуют	данные отсутствуют
488	93664.67	116371.22	данные отсутствуют	данные отсутствуют
488	93664.67	116371.22	данные отсутствуют	данные отсутствуют
489	93667.03	116366.41	данные отсутствуют	данные отсутствуют
489	93667.03	116366.41	данные отсутствуют	данные отсутствуют
Государственный регистратор				ФГИС ЕГРН
полное наименование должности			подпись	инициалы, фамилия

М.П.

Выписка из Единого государственного реестра недвижимости об объекте недвижимости
Сведения о частях земельного участка

Земельный участок			
(вид объекта недвижимости)			
Лист № <u> </u> Раздела 4.2	Всего листов раздела 4.2 : <u> </u>	Всего разделов: <u> </u>	Всего листов выписки: <u> </u>
04.04.2022 № 99/2022/459146061			
Кадастровый номер:		78:31:0000000:7	

Номер точки	Координаты, м		Описание закрепления на местности	Средняя квадратическая погрешность определения координат характерных точек границы части земельного участка, м
	X	Y		
1	2	3	4	5
490	93670.48	116359.87	данные отсутствуют	данные отсутствуют
490	93670.48	116359.87	данные отсутствуют	данные отсутствуют
491	93671.14	116359.07	данные отсутствуют	данные отсутствуют
491	93671.14	116359.07	данные отсутствуют	данные отсутствуют
492	93675.23	116356.49	данные отсутствуют	данные отсутствуют
492	93675.23	116356.49	данные отсутствуют	данные отсутствуют
493	93676.92	116355.91	данные отсутствуют	данные отсутствуют
493	93676.92	116355.91	данные отсутствуют	данные отсутствуют
494	93677.7	116355.84	данные отсутствуют	данные отсутствуют
494	93677.7	116355.84	данные отсутствуют	данные отсутствуют
495	93679.18	116353.45	данные отсутствуют	данные отсутствуют
495	93679.18	116353.45	данные отсутствуют	данные отсутствуют
496	93680.24	116352.36	данные отсутствуют	данные отсутствуют
496	93680.24	116352.36	данные отсутствуют	данные отсутствуют
497	93680.79	116351.99	данные отсутствуют	данные отсутствуют
497	93680.79	116351.99	данные отсутствуют	данные отсутствуют
498	93682.07	116349.76	данные отсутствуют	данные отсутствуют
Государственный регистратор				ФГИС ЕГРН
полное наименование должности			подпись	инициалы, фамилия

М.П.

Выписка из Единого государственного реестра недвижимости об объекте недвижимости
Сведения о частях земельного участка

Земельный участок			
(вид объекта недвижимости)			
Лист № ___ Раздела 4.2	Всего листов раздела 4.2 : ___	Всего разделов: ___	Всего листов выписки: ___
04.04.2022 № 99/2022/459146061			
Кадастровый номер:		78:31:0000000:7	

Номер точки	Координаты, м		Описание закрепления на местности	Средняя квадратическая погрешность определения координат характерных точек границы части земельного участка, м
	X	Y		
1	2	3	4	5
498	93682.07	116349.76	данные отсутствуют	данные отсутствуют
499	93682.41	116349.44	данные отсутствуют	данные отсутствуют
499	93682.41	116349.44	данные отсутствуют	данные отсутствуют
500	93682.4	116346.84	данные отсутствуют	данные отсутствуют
500	93682.4	116346.84	данные отсутствуют	данные отсутствуют
501	93682.04	116343.4	данные отсутствуют	данные отсутствуют
501	93682.04	116343.4	данные отсутствуют	данные отсутствуют
502	93682.22	116342.96	данные отсутствуют	данные отсутствуют
502	93682.22	116342.96	данные отсутствуют	данные отсутствуют
503	93682.19	116341.23	данные отсутствуют	данные отсутствуют
503	93682.19	116341.23	данные отсутствуют	данные отсутствуют
504	93682.87	116340	данные отсутствуют	данные отсутствуют
504	93682.87	116340	данные отсутствуют	данные отсутствуют
505	93682.89	116339.26	данные отсутствуют	данные отсутствуют
505	93682.89	116339.26	данные отсутствуют	данные отсутствуют
506	93679.82	116322.54	данные отсутствуют	данные отсутствуют
506	93679.82	116322.54	данные отсутствуют	данные отсутствуют
Государственный регистратор				ФГИС ЕГРН
полное наименование должности			подпись	инициалы, фамилия

М.П.

Выписка из Единого государственного реестра недвижимости об объекте недвижимости
Сведения о частях земельного участка

Земельный участок			
(вид объекта недвижимости)			
Лист № <u> </u> Раздела 4.2	Всего листов раздела 4.2 : <u> </u>	Всего разделов: <u> </u>	Всего листов выписки: <u> </u>
04.04.2022 № 99/2022/459146061			
Кадастровый номер:		78:31:0000000:7	

Номер точки	Координаты, м		Описание закрепления на местности	Средняя квадратическая погрешность определения координат характерных точек границы части земельного участка, м
	X	Y		
1	2	3	4	5
507	93679.78	116321.66	данные отсутствуют	данные отсутствуют
507	93679.78	116321.66	данные отсутствуют	данные отсутствуют
508	93680.04	116321.09	данные отсутствуют	данные отсутствуют
508	93680.04	116321.09	данные отсутствуют	данные отсутствуют
509	93681.41	116319.74	данные отсутствуют	данные отсутствуют
509	93681.41	116319.74	данные отсутствуют	данные отсутствуют
510	93679.35	116318.97	данные отсутствуют	данные отсутствуют
510	93679.35	116318.97	данные отсутствуют	данные отсутствуют
511	93679.03	116318.65	данные отсутствуют	данные отсутствуют
511	93679.03	116318.65	данные отсутствуют	данные отсутствуют
512	93678.92	116318.26	данные отсутствуют	данные отсутствуют
512	93678.92	116318.26	данные отсутствуют	данные отсутствуют
513	93675	116294.74	данные отсутствуют	данные отсутствуют
513	93675	116294.74	данные отсутствуют	данные отсутствуют
514	93675.13	116294.03	данные отсутствуют	данные отсутствуют
514	93675.13	116294.03	данные отсутствуют	данные отсутствуют
515	93676.28	116292.89	данные отсутствуют	данные отсутствуют
Государственный регистратор				ФГИС ЕГРН
полное наименование должности			подпись	инициалы, фамилия

М.П.

Выписка из Единого государственного реестра недвижимости об объекте недвижимости
Сведения о частях земельного участка

Земельный участок			
<small>(вид объекта недвижимости)</small>			
Лист № <u> </u> Раздела 4.2	Всего листов раздела 4.2 : <u> </u>	Всего разделов: <u> </u>	Всего листов выписки: <u> </u>
04.04.2022 № 99/2022/459146061			
Кадастровый номер:		78:31:0000000:7	

Номер точки	Координаты, м		Описание закрепления на местности	Средняя квадратическая погрешность определения координат характерных точек границы части земельного участка, м
	X	Y		
1	2	3	4	5
515	93676.28	116292.89	данные отсутствуют	данные отсутствуют
516	93674.38	116292.39	данные отсутствуют	данные отсутствуют
516	93674.38	116292.39	данные отсутствуют	данные отсутствуют
517	93673.96	116292.08	данные отсутствуют	данные отсутствуют
517	93673.96	116292.08	данные отсутствуют	данные отсутствуют
518	93673.74	116291.66	данные отсутствуют	данные отсутствуют
518	93673.74	116291.66	данные отсутствуют	данные отсутствуют
519	93668.72	116267.58	данные отсутствуют	данные отсутствуют
519	93668.72	116267.58	данные отсутствуют	данные отсутствуют
520	93668.26	116266.79	данные отсутствуют	данные отсутствуют
520	93668.26	116266.79	данные отсутствуют	данные отсутствуют
521	93668.27	116266.12	данные отсутствуют	данные отсутствуют
521	93668.27	116266.12	данные отсутствуют	данные отсутствуют
522	93670.6	116261.12	данные отсутствуют	данные отсутствуют
522	93670.6	116261.12	данные отсутствуют	данные отсутствуют
523	93670.63	116259.65	данные отсутствуют	данные отсутствуют
523	93670.63	116259.65	данные отсутствуют	данные отсутствуют
Государственный регистратор				ФГИС ЕГРН
полное наименование должности			подпись	инициалы, фамилия

М.П.

Выписка из Единого государственного реестра недвижимости об объекте недвижимости
Сведения о частях земельного участка

Земельный участок			
(вид объекта недвижимости)			
Лист № ___ Раздела 4.2	Всего листов раздела 4.2 : ___	Всего разделов: ___	Всего листов выписки: ___
04.04.2022 № 99/2022/459146061			
Кадастровый номер:		78:31:0000000:7	

Номер точки	Координаты, м		Описание закрепления на местности	Средняя квадратическая погрешность определения координат характерных точек границы части земельного участка, м
	X	Y		
1	2	3	4	5
524	93669.52	116258.04	данные отсутствуют	данные отсутствуют
524	93669.52	116258.04	данные отсутствуют	данные отсутствуют
525	93667.89	116256.26	данные отсутствуют	данные отсутствуют
525	93667.89	116256.26	данные отсутствуют	данные отсутствуют
526	93664.26	116253.34	данные отсутствуют	данные отсутствуют
526	93664.26	116253.34	данные отсутствуют	данные отсутствуют
527	93662.17	116252.13	данные отсутствуют	данные отсутствуют
527	93662.17	116252.13	данные отсутствуют	данные отсутствуют
528	93657.7	116250.38	данные отсутствуют	данные отсутствуют
528	93657.7	116250.38	данные отсутствуют	данные отсутствуют
529	93651.48	116248.49	данные отсутствуют	данные отсутствуют
529	93651.48	116248.49	данные отсутствуют	данные отсутствуют
530	93649.07	116248.38	данные отсутствуют	данные отсутствуют
530	93649.07	116248.38	данные отсутствуют	данные отсутствуют
531	93648.7	116247.75	данные отсутствуют	данные отсутствуют
531	93648.7	116247.75	данные отсутствуют	данные отсутствуют
532	93648.97	116246.95	данные отсутствуют	данные отсутствуют
Государственный регистратор				ФГИС ЕГРН
полное наименование должности			подпись	инициалы, фамилия

М.П.

Выписка из Единого государственного реестра недвижимости об объекте недвижимости
Сведения о частях земельного участка

Земельный участок			
(вид объекта недвижимости)			
Лист № ___ Раздела 4.2	Всего листов раздела 4.2 : ___	Всего разделов: ___	Всего листов выписки: ___
04.04.2022 № 99/2022/459146061			
Кадастровый номер:		78:31:0000000:7	

Номер точки	Координаты, м		Описание закрепления на местности	Средняя квадратическая погрешность определения координат характерных точек границы части земельного участка, м
	X	Y		
1	2	3	4	5
532	93648.97	116246.95	данные отсутствуют	данные отсутствуют
533	93649.78	116246.6	данные отсутствуют	данные отсутствуют
533	93649.78	116246.6	данные отсутствуют	данные отсутствуют
534	93699.71	116329.61	данные отсутствуют	данные отсутствуют
535	93683.33	116351.28	данные отсутствуют	данные отсутствуют
536	93690.2	116334.99	данные отсутствуют	данные отсутствуют
537	93684.12	116330.52	данные отсутствуют	данные отсутствуют
538	93683.8	116330.26	данные отсутствуют	данные отсутствуют
539	93683.5	116329.97	данные отсутствуют	данные отсутствуют
540	93683.23	116329.66	данные отсутствуют	данные отсутствуют
541	93682.98	116329.33	данные отсутствуют	данные отсутствуют
542	93682.76	116328.99	данные отсутствуют	данные отсутствуют
543	93682.57	116328.62	данные отсутствуют	данные отсутствуют
544	93682.41	116328.24	данные отсутствуют	данные отсутствуют
545	93682.28	116327.85	данные отсутствуют	данные отсутствуют
546	93682.18	116327.44	данные отсутствуют	данные отсутствуют
547	93682.12	116327.03	данные отсутствуют	данные отсутствуют
Государственный регистратор				ФГИС ЕГРН
полное наименование должности			подпись	инициалы, фамилия

М.П.

Выписка из Единого государственного реестра недвижимости об объекте недвижимости
Сведения о частях земельного участка

Земельный участок			
(вид объекта недвижимости)			
Лист № ___ Раздела 4.2	Всего листов раздела 4.2 : ___	Всего разделов: ___	Всего листов выписки: ___
04.04.2022 № 99/2022/459146061			
Кадастровый номер:		78:31:0000000:7	

Номер точки	Координаты, м		Описание закрепления на местности	Средняя квадратическая погрешность определения координат характерных точек границы части земельного участка, м
	X	Y		
1	2	3	4	5
548	93682.09	116326.62	данные отсутствуют	данные отсутствуют
549	93682.1	116326.21	данные отсутствуют	данные отсутствуют
550	93682.14	116325.8	данные отсутствуют	данные отсутствуют
551	93682.21	116325.39	данные отсутствуют	данные отсутствуют
552	93682.32	116324.99	данные отсутствуют	данные отсутствуют
553	93682.46	116324.6	данные отсутствуют	данные отсутствуют
554	93682.63	116324.23	данные отсутствуют	данные отсутствуют
555	93682.83	116323.87	данные отсутствуют	данные отсутствуют
556	93683.07	116323.52	данные отсутствуют	данные отсутствуют
557	93683.32	116323.2	данные отсутствуют	данные отсутствуют
558	93683.61	116322.9	данные отсутствуют	данные отсутствуют
559	93683.92	116322.63	данные отсутствуют	данные отсутствуют
560	93684.25	116322.38	данные отсутствуют	данные отсутствуют
561	93684.6	116322.16	данные отсутствуют	данные отсутствуют
562	93684.96	116321.97	данные отсутствуют	данные отсутствуют
563	93685.34	116321.81	данные отсутствуют	данные отсутствуют
564	93685.74	116321.68	данные отсутствуют	данные отсутствуют
Государственный регистратор				ФГИС ЕГРН
полное наименование должности			подпись	инициалы, фамилия

М.П.

Выписка из Единого государственного реестра недвижимости об объекте недвижимости
Сведения о частях земельного участка

Земельный участок			
(вид объекта недвижимости)			
Лист № ___ Раздела 4.2	Всего листов раздела 4.2 : ___	Всего разделов: ___	Всего листов выписки: ___
04.04.2022 № 99/2022/459146061			
Кадастровый номер:		78:31:0000000:7	

Номер точки	Координаты, м		Описание закрепления на местности	Средняя квадратическая погрешность определения координат характерных точек границы части земельного участка, м
	X	Y		
1	2	3	4	5
565	93686.14	116321.58	данные отсутствуют	данные отсутствуют
566	93686.55	116321.52	данные отсутствуют	данные отсутствуют
567	93686.96	116321.49	данные отсутствуют	данные отсутствуют
568	93687.37	116321.5	данные отсутствуют	данные отсутствуют
569	93687.78	116321.54	данные отсутствуют	данные отсутствуют
570	93688.19	116321.61	данные отсутствуют	данные отсутствуют
571	93688.59	116321.72	данные отсутствуют	данные отсутствуют
572	93688.98	116321.86	данные отсутствуют	данные отсутствуют
573	93689.35	116322.03	данные отсутствуют	данные отсутствуют
574	93689.71	116322.23	данные отсутствуют	данные отсутствуют
575	93690.06	116322.47	данные отсутствуют	данные отсутствуют
576	93699.3	116329.27	данные отсутствуют	данные отсутствуют
577	93699.45	116329.4	данные отсутствуют	данные отсутствуют

Государственный регистратор		ФГИС ЕГРН
полное наименование должности	подпись	инициалы, фамилия

М.П.

Выписка из Единого государственного реестра недвижимости об объекте недвижимости
Сведения о частях земельного участка

Земельный участок					
(вид объекта недвижимости)					
Лист № ___ Раздела 4.2		Всего листов раздела 4.2 : ___		Всего разделов: ___	Всего листов выписки: ___
04.04.2022 № 99/2022/459146061					
Кадастровый номер:			78:31:0000000:7		
Сведения о характерных точках границы части (частей) земельного участка					
Учетный номер части: 47					
Система координат: МСК-05					
Зона №					
Номер точки	Координаты, м		Описание закрепления на местности	Средняя квадратическая погрешность определения координат характерных точек границы части земельного участка, м	
	X	Y			
1	2	3	4	5	
1	93632.11	116240.91	данные отсутствуют	данные отсутствуют	
1	93632.11	116240.91	данные отсутствуют	данные отсутствуют	
1	93632.11	116240.91	данные отсутствуют	данные отсутствуют	
1	93632.11	116240.91	данные отсутствуют	данные отсутствуют	
1	93632.11	116240.91	данные отсутствуют	данные отсутствуют	
2	93642.11	116244.15	данные отсутствуют	данные отсутствуют	
2	93642.11	116244.15	данные отсутствуют	данные отсутствуют	
2	93642.11	116244.15	данные отсутствуют	данные отсутствуют	
2	93642.11	116244.15	данные отсутствуют	данные отсутствуют	
2	93642.11	116244.15	данные отсутствуют	данные отсутствуют	
3	93662.15	116250.55	данные отсутствуют	данные отсутствуют	
3	93662.15	116250.55	данные отсутствуют	данные отсутствуют	
3	93662.15	116250.55	данные отсутствуют	данные отсутствуют	
3	93662.15	116250.55	данные отсутствуют	данные отсутствуют	
3	93662.15	116250.55	данные отсутствуют	данные отсутствуют	
3	93662.15	116250.55	данные отсутствуют	данные отсутствуют	
Государственный регистратор			ФГИС ЕГРН		
полное наименование должности			подпись		
			инициалы, фамилия		

М.П.

Выписка из Единого государственного реестра недвижимости об объекте недвижимости
Сведения о частях земельного участка

Земельный участок			
(вид объекта недвижимости)			
Лист № <u> </u> Раздела 4.2	Всего листов раздела 4.2 : <u> </u>	Всего разделов: <u> </u>	Всего листов выписки: <u> </u>
04.04.2022 № 99/2022/459146061			
Кадастровый номер:		78:31:0000000:7	

Номер точки	Координаты, м		Описание закрепления на местности	Средняя квадратическая погрешность определения координат характерных точек границы части земельного участка, м
	X	Y		
1	2	3	4	5
3	93662.15	116250.55	данные отсутствуют	данные отсутствуют
4	93668.12	116252.91	данные отсутствуют	данные отсутствуют
4	93668.12	116252.91	данные отсутствуют	данные отсутствуют
4	93668.12	116252.91	данные отсутствуют	данные отсутствуют
4	93668.12	116252.91	данные отсутствуют	данные отсутствуют
5	93675.11	116256.03	данные отсутствуют	данные отсутствуют
5	93675.11	116256.03	данные отсутствуют	данные отсутствуют
5	93675.11	116256.03	данные отсутствуют	данные отсутствуют
5	93675.11	116256.03	данные отсутствуют	данные отсутствуют
6	93679.7	116258.24	данные отсутствуют	данные отсутствуют
6	93679.7	116258.24	данные отсутствуют	данные отсутствуют
6	93679.7	116258.24	данные отсутствуют	данные отсутствуют
6	93679.7	116258.24	данные отсутствуют	данные отсутствуют
7	93684.81	116260.97	данные отсутствуют	данные отсутствуют
7	93684.81	116260.97	данные отсутствуют	данные отсутствуют
7	93684.81	116260.97	данные отсутствуют	данные отсутствуют
8	93685.7	116261.49	данные отсутствуют	данные отсутствуют

Государственный регистратор		ФГИС ЕГРН
полное наименование должности	подпись	инициалы, фамилия

М.П.

Выписка из Единого государственного реестра недвижимости об объекте недвижимости
Сведения о частях земельного участка

Земельный участок			
(вид объекта недвижимости)			
Лист № <u> </u> Раздела 4.2	Всего листов раздела 4.2 : <u> </u>	Всего разделов: <u> </u>	Всего листов выписки: <u> </u>
04.04.2022 № 99/2022/459146061			
Кадастровый номер:		78:31:0000000:7	

Номер точки	Координаты, м		Описание закрепления на местности	Средняя квадратическая погрешность определения координат характерных точек границы части земельного участка, м
	X	Y		
1	2	3	4	5
8	93685.7	116261.49	данные отсутствуют	данные отсутствуют
8	93685.7	116261.49	данные отсутствуют	данные отсутствуют
9	93686.55	116262.07	данные отсутствуют	данные отсутствуют
9	93686.55	116262.07	данные отсутствуют	данные отсутствуют
9	93686.55	116262.07	данные отсутствуют	данные отсутствуют
10	93687.36	116262.68	данные отсутствуют	данные отсутствуют
10	93687.36	116262.68	данные отсутствуют	данные отсутствуют
10	93687.36	116262.68	данные отсутствуют	данные отсутствуют
11	93688.16	116263.35	данные отсутствуют	данные отсутствуют
11	93688.16	116263.35	данные отсутствуют	данные отсутствуют
11	93688.16	116263.35	данные отсутствуют	данные отсутствуют
12	93688.9	116264.06	данные отсутствуют	данные отсутствуют
12	93688.9	116264.06	данные отсутствуют	данные отсутствуют
12	93688.9	116264.06	данные отсутствуют	данные отсутствуют
13	93689.61	116264.81	данные отсутствуют	данные отсутствуют
13	93689.61	116264.81	данные отсутствуют	данные отсутствуют
14	93690.41	116265.61	данные отсутствуют	данные отсутствуют
Государственный регистратор				ФГИС ЕГРН
полное наименование должности			подпись	инициалы, фамилия

М.П.

Выписка из Единого государственного реестра недвижимости об объекте недвижимости
Сведения о частях земельного участка

Земельный участок			
(вид объекта недвижимости)			
Лист № ___ Раздела 4.2	Всего листов раздела 4.2 : ___	Всего разделов: ___	Всего листов выписки: ___
04.04.2022 № 99/2022/459146061			
Кадастровый номер:		78:31:0000000:7	

Номер точки	Координаты, м		Описание закрепления на местности	Средняя квадратическая погрешность определения координат характерных точек границы части земельного участка, м
	X	Y		
1	2	3	4	5
14	93690.41	116265.61	данные отсутствуют	данные отсутствуют
15	93691.15	116266.47	данные отсутствуют	данные отсутствуют
15	93691.15	116266.47	данные отсутствуют	данные отсутствуют
16	93691.82	116267.36	данные отсутствуют	данные отсутствуют
16	93691.82	116267.36	данные отсутствуют	данные отсутствуют
17	93692.45	116268.32	данные отсутствуют	данные отсутствуют
17	93692.45	116268.32	данные отсутствуют	данные отсутствуют
18	93693	116269.31	данные отсутствуют	данные отсутствуют
18	93693	116269.31	данные отсутствуют	данные отсутствуют
19	93693.48	116270.34	данные отсутствуют	данные отсутствуют
19	93693.48	116270.34	данные отсутствуют	данные отсутствуют
20	93693.73	116270.82	данные отсутствуют	данные отсутствуют
20	93693.73	116270.82	данные отсутствуют	данные отсутствуют
21	93694.22	116272.64	данные отсутствуют	данные отсутствуют
21	93694.22	116272.64	данные отсутствуют	данные отсутствуют
21	93694.22	116272.64	данные отсутствуют	данные отсутствуют
22	93694.55	116274.63	данные отсутствуют	данные отсутствуют
Государственный регистратор				ФГИС ЕГРН
полное наименование должности			подпись	инициалы, фамилия

М.П.

Выписка из Единого государственного реестра недвижимости об объекте недвижимости
Сведения о частях земельного участка

Земельный участок			
(вид объекта недвижимости)			
Лист № <u> </u> Раздела 4.2	Всего листов раздела 4.2 : <u> </u>	Всего разделов: <u> </u>	Всего листов выписки: <u> </u>
04.04.2022 № 99/2022/459146061			
Кадастровый номер:		78:31:0000000:7	

Номер точки	Координаты, м		Описание закрепления на местности	Средняя квадратическая погрешность определения координат характерных точек границы части земельного участка, м
	X	Y		
1	2	3	4	5
22	93694.55	116274.63	данные отсутствуют	данные отсутствуют
22	93694.55	116274.63	данные отсутствуют	данные отсутствуют
23	93694.64	116275.09	данные отсутствуют	данные отсутствуют
23	93694.64	116275.09	данные отсутствуют	данные отсутствуют
23	93694.64	116275.09	данные отсутствуют	данные отсутствуют
24	93695.51	116279.91	данные отсутствуют	данные отсутствуют
24	93695.51	116279.91	данные отсутствуют	данные отсутствуют
24	93695.51	116279.91	данные отсутствуют	данные отсутствуют
25	93695.64	116280.43	данные отсутствуют	данные отсутствуют
25	93695.64	116280.43	данные отсутствуют	данные отсутствуют
25	93695.64	116280.43	данные отсутствуют	данные отсутствуют
26	93696.02	116282.32	данные отсутствуют	данные отсутствуют
26	93696.02	116282.32	данные отсутствуют	данные отсутствуют
26	93696.02	116282.32	данные отсутствуют	данные отсутствуют
27	93699	116298.64	данные отсутствуют	данные отсутствуют
27	93699	116298.64	данные отсутствуют	данные отсутствуют
27	93699	116298.64	данные отсутствуют	данные отсутствуют
Государственный регистратор				ФГИС ЕГРН
полное наименование должности			подпись	инициалы, фамилия

М.П.

Сведения о частях земельного участка

Земельный участок			
(вид объекта недвижимости)			
Лист № <u> </u> Раздела 4.2	Всего листов раздела 4.2 : <u> </u>	Всего разделов: <u> </u>	Всего листов выписки: <u> </u>
04.04.2022 № 99/2022/459146061			
Кадастровый номер:		78:31:0000000:7	

Номер точки	Координаты, м		Описание закрепления на местности	Средняя квадратическая погрешность определения координат характерных точек границы части земельного участка, м
	X	Y		
1	2	3	4	5
28	93699.57	116301.56	данные отсутствуют	данные отсутствуют
28	93699.57	116301.56	данные отсутствуют	данные отсутствуют
28	93699.57	116301.56	данные отсутствуют	данные отсутствуют
29	93699.66	116302.11	данные отсутствуют	данные отсутствуют
29	93699.66	116302.11	данные отсутствуют	данные отсутствуют
29	93699.66	116302.11	данные отсутствуют	данные отсутствуют
30	93701.18	116310.6	данные отсутствуют	данные отсутствуют
30	93701.18	116310.6	данные отсутствуют	данные отсутствуют
30	93701.18	116310.6	данные отсутствуют	данные отсутствуют
30	93701.18	116310.6	данные отсутствуют	данные отсутствуют
31	93701.31	116311.1	данные отсутствуют	данные отсутствуют
31	93701.31	116311.1	данные отсутствуют	данные отсутствуют
31	93701.31	116311.1	данные отсутствуют	данные отсутствуют
31	93701.31	116311.1	данные отсутствуют	данные отсутствуют
32	93702.84	116319.64	данные отсутствуют	данные отсутствуют
32	93702.84	116319.64	данные отсутствуют	данные отсутствуют
33	93702.93	116320.16	данные отсутствуют	данные отсутствуют
Государственный регистратор				ФГИС ЕГРН
полное наименование должности			подпись	инициалы, фамилия

М.П.

Выписка из Единого государственного реестра недвижимости об объекте недвижимости
Сведения о частях земельного участка

Земельный участок			
(вид объекта недвижимости)			
Лист № ___ Раздела 4.2	Всего листов раздела 4.2 : ___	Всего разделов: ___	Всего листов выписки: ___
04.04.2022 № 99/2022/459146061			
Кадастровый номер:		78:31:0000000:7	

Номер точки	Координаты, м		Описание закрепления на местности	Средняя квадратическая погрешность определения координат характерных точек границы части земельного участка, м
	X	Y		
1	2	3	4	5
33	93702.93	116320.16	данные отсутствуют	данные отсутствуют
34	93703.02	116321.26	данные отсутствуют	данные отсутствуют
34	93703.02	116321.26	данные отсутствуют	данные отсутствуют
35	93703	116322.37	данные отсутствуют	данные отсутствуют
35	93703	116322.37	данные отсутствуют	данные отсутствуют
36	93702.73	116324.12	данные отсутствуют	данные отсутствуют
36	93702.73	116324.12	данные отсутствуют	данные отсутствуют
37	93702.26	116325.6	данные отсутствуют	данные отсутствуют
37	93702.26	116325.6	данные отсутствуют	данные отсутствуют
38	93701.79	116326.61	данные отсутствуют	данные отсутствуют
38	93701.79	116326.61	данные отсутствуют	данные отсутствуют
39	93701.23	116327.56	данные отсутствуют	данные отсутствуют
39	93701.23	116327.56	данные отсутствуют	данные отсутствуют
40	93700.57	116328.45	данные отсутствуют	данные отсутствуют
40	93700.57	116328.45	данные отсутствуют	данные отсутствуют
41	93697.19	116333.02	данные отсутствуют	данные отсутствуют
41	93697.19	116333.02	данные отсутствуют	данные отсутствуют
Государственный регистратор				ФГИС ЕГРН
полное наименование должности			подпись	инициалы, фамилия

М.П.

Выписка из Единого государственного реестра недвижимости об объекте недвижимости
Сведения о частях земельного участка

Земельный участок			
(вид объекта недвижимости)			
Лист № <u> </u> Раздела 4.2	Всего листов раздела 4.2 : <u> </u>	Всего разделов: <u> </u>	Всего листов выписки: <u> </u>
04.04.2022 № 99/2022/459146061			
Кадастровый номер:		78:31:0000000:7	

Номер точки	Координаты, м		Описание закрепления на местности	Средняя квадратическая погрешность определения координат характерных точек границы части земельного участка, м
	X	Y		
1	2	3	4	5
41	93697.19	116333.02	данные отсутствуют	данные отсутствуют
42	93690.96	116341.34	данные отсутствуют	данные отсутствуют
42	93690.96	116341.34	данные отсутствуют	данные отсутствуют
42	93690.96	116341.34	данные отсутствуют	данные отсутствуют
42	93690.96	116341.34	данные отсутствуют	данные отсутствуют
43	93686.91	116346.61	данные отсутствуют	данные отсутствуют
43	93686.91	116346.61	данные отсутствуют	данные отсутствуют
43	93686.91	116346.61	данные отсутствуют	данные отсутствуют
43	93686.91	116346.61	данные отсутствуют	данные отсутствуют
44	93684.7	116349.47	данные отсутствуют	данные отсутствуют
44	93684.7	116349.47	данные отсутствуют	данные отсутствуют
44	93684.7	116349.47	данные отсутствуют	данные отсутствуют
44	93684.7	116349.47	данные отсутствуют	данные отсутствуют
45	93666.96	116372.97	данные отсутствуют	данные отсутствуют
45	93666.96	116372.97	данные отсутствуют	данные отсутствуют
45	93666.96	116372.97	данные отсутствуют	данные отсутствуют
45	93666.96	116372.97	данные отсутствуют	данные отсутствуют
Государственный регистратор				ФГИС ЕГРН
полное наименование должности			подпись	инициалы, фамилия

М.П.

Выписка из Единого государственного реестра недвижимости об объекте недвижимости
Сведения о частях земельного участка

Земельный участок			
(вид объекта недвижимости)			
Лист № <u> </u> Раздела 4.2	Всего листов раздела 4.2 : <u> </u>	Всего разделов: <u> </u>	Всего листов выписки: <u> </u>
04.04.2022 № 99/2022/459146061			
Кадастровый номер:		78:31:0000000:7	

Номер точки	Координаты, м		Описание закрепления на местности	Средняя квадратическая погрешность определения координат характерных точек границы части земельного участка, м
	X	Y		
1	2	3	4	5
45	93666.96	116372.97	данные отсутствуют	данные отсутствуют
46	93659.99	116382.16	данные отсутствуют	данные отсутствуют
46	93659.99	116382.16	данные отсутствуют	данные отсутствуют
46	93659.99	116382.16	данные отсутствуют	данные отсутствуют
46	93659.99	116382.16	данные отсутствуют	данные отсутствуют
46	93659.99	116382.16	данные отсутствуют	данные отсутствуют
46	93659.99	116382.16	данные отсутствуют	данные отсутствуют
47	93656.54	116386.71	данные отсутствуют	данные отсутствуют
47	93656.54	116386.71	данные отсутствуют	данные отсутствуют
47	93656.54	116386.71	данные отсутствуют	данные отсутствуют
47	93656.54	116386.71	данные отсутствуют	данные отсутствуют
47	93656.54	116386.71	данные отсутствуют	данные отсутствуют
47	93656.54	116386.71	данные отсутствуют	данные отсутствуют
47	93656.54	116386.71	данные отсутствуют	данные отсутствуют
48	93653.68	116385.33	данные отсутствуют	данные отсутствуют
48	93653.68	116385.33	данные отсутствуют	данные отсутствуют
48	93653.68	116385.33	данные отсутствуют	данные отсутствуют
48	93653.68	116385.33	данные отсутствуют	данные отсутствуют
48	93653.68	116385.33	данные отсутствуют	данные отсутствуют

Государственный регистратор		ФГИС ЕГРН
полное наименование должности	подпись	инициалы, фамилия

М.П.

Выписка из Единого государственного реестра недвижимости об объекте недвижимости
Сведения о частях земельного участка

Земельный участок			
(вид объекта недвижимости)			
Лист № ___ Раздела 4.2	Всего листов раздела 4.2 : ___	Всего разделов: ___	Всего листов выписки: ___
04.04.2022 № 99/2022/459146061			
Кадастровый номер:		78:31:0000000:7	

Номер точки	Координаты, м		Описание закрепления на местности	Средняя квадратическая погрешность определения координат характерных точек границы части земельного участка, м
	X	Y		
1	2	3	4	5
49	93658.09	116380.09	данные отсутствуют	данные отсутствуют
49	93658.09	116380.09	данные отсутствуют	данные отсутствуют
49	93658.09	116380.09	данные отсутствуют	данные отсутствуют
49	93658.09	116380.09	данные отсутствуют	данные отсутствуют
50	93666.62	116368.59	данные отсутствуют	данные отсутствуют
50	93666.62	116368.59	данные отсутствуют	данные отсутствуют
50	93666.62	116368.59	данные отсутствуют	данные отсутствуют
50	93666.62	116368.59	данные отсутствуют	данные отсутствуют
50	93666.62	116368.59	данные отсутствуют	данные отсутствуют
50	93666.62	116368.59	данные отсутствуют	данные отсутствуют
50	93666.62	116368.59	данные отсутствуют	данные отсутствуют
50	93666.62	116368.59	данные отсутствуют	данные отсутствуют
51	93669.29	116354.42	данные отсутствуют	данные отсутствуют
51	93669.29	116354.42	данные отсутствуют	данные отсутствуют
51	93669.29	116354.42	данные отсутствуют	данные отсутствуют
51	93669.29	116354.42	данные отсутствуют	данные отсутствуют
52	93667.37	116342.87	данные отсутствуют	данные отсутствуют
52	93667.37	116342.87	данные отсутствуют	данные отсутствуют
Государственный регистратор				ФГИС ЕГРН
полное наименование должности			подпись	инициалы, фамилия

М.П.

Выписка из Единого государственного реестра недвижимости об объекте недвижимости
Сведения о частях земельного участка

Земельный участок			
(вид объекта недвижимости)			
Лист № <u> </u> Раздела 4.2	Всего листов раздела 4.2 : <u> </u>	Всего разделов: <u> </u>	Всего листов выписки: <u> </u>
04.04.2022 № 99/2022/459146061			
Кадастровый номер:		78:31:0000000:7	

Номер точки	Координаты, м		Описание закрепления на местности	Средняя квадратическая погрешность определения координат характерных точек границы части земельного участка, м
	X	Y		
1	2	3	4	5
52	93667.37	116342.87	данные отсутствуют	данные отсутствуют
52	93667.37	116342.87	данные отсутствуют	данные отсутствуют
53	93670.25	116342.38	данные отсутствуют	данные отсутствуют
53	93670.25	116342.38	данные отсутствуют	данные отсутствуют
53	93670.25	116342.38	данные отсутствуют	данные отсутствуют
53	93670.25	116342.38	данные отсутствуют	данные отсутствуют
53	93670.25	116342.38	данные отсутствуют	данные отсутствуют
54	93666.19	116319.57	данные отсутствуют	данные отсутствуют
54	93666.19	116319.57	данные отсутствуют	данные отсутствуют
54	93666.19	116319.57	данные отсутствуют	данные отсутствуют
55	93672.68	116318.4	данные отсутствуют	данные отсутствуют
55	93672.68	116318.4	данные отсутствуют	данные отсутствуют
55	93672.68	116318.4	данные отсутствуют	данные отсутствуют
55	93672.68	116318.4	данные отсутствуют	данные отсутствуют
55	93672.68	116318.4	данные отсутствуют	данные отсутствуют
56	93668.74	116297.28	данные отсутствуют	данные отсутствуют
56	93668.74	116297.28	данные отсутствуют	данные отсутствуют
56	93668.74	116297.28	данные отсутствуют	данные отсутствуют

Государственный регистратор		ФГИС ЕГРН
полное наименование должности	подпись	инициалы, фамилия

М.П.

Выписка из Единого государственного реестра недвижимости об объекте недвижимости
Сведения о частях земельного участка

Земельный участок			
(вид объекта недвижимости)			
Лист № <u> </u> Раздела 4.2	Всего листов раздела 4.2 : <u> </u>	Всего разделов: <u> </u>	Всего листов выписки: <u> </u>
04.04.2022 № 99/2022/459146061			
Кадастровый номер:		78:31:0000000:7	

Номер точки	Координаты, м		Описание закрепления на местности	Средняя квадратическая погрешность определения координат характерных точек границы части земельного участка, м
	X	Y		
1	2	3	4	5
56	93668.74	116297.28	данные отсутствуют	данные отсутствуют
56	93668.74	116297.28	данные отсутствуют	данные отсутствуют
57	93662.27	116298.35	данные отсутствуют	данные отсутствуют
57	93662.27	116298.35	данные отсутствуют	данные отсутствуют
57	93662.27	116298.35	данные отсутствуют	данные отсутствуют
58	93658.05	116274.8	данные отсутствуют	данные отсутствуют
58	93658.05	116274.8	данные отсутствуют	данные отсутствуют
58	93658.05	116274.8	данные отсутствуют	данные отсутствуют
59	93657.69	116273.67	данные отсутствуют	данные отсутствуют
59	93657.69	116273.67	данные отсутствуют	данные отсутствуют
59	93657.69	116273.67	данные отсутствуют	данные отсутствуют
60	93656.71	116273.08	данные отсутствуют	данные отсутствуют
60	93656.71	116273.08	данные отсутствуют	данные отсутствуют
60	93656.71	116273.08	данные отсутствуют	данные отсутствуют
61	93655.53	116273.33	данные отсутствуют	данные отсутствуют
61	93655.53	116273.33	данные отсутствуют	данные отсутствуют
61	93655.53	116273.33	данные отсутствуют	данные отсутствуют
Государственный регистратор				ФГИС ЕГРН
полное наименование должности			подпись	инициалы, фамилия

М.П.

Выписка из Единого государственного реестра недвижимости об объекте недвижимости
Сведения о частях земельного участка

Земельный участок			
(вид объекта недвижимости)			
Лист № <u> </u> Раздела 4.2	Всего листов раздела 4.2 : <u> </u>	Всего разделов: <u> </u>	Всего листов выписки: <u> </u>
04.04.2022 № 99/2022/459146061			
Кадастровый номер:		78:31:0000000:7	

Номер точки	Координаты, м		Описание закрепления на местности	Средняя квадратическая погрешность определения координат характерных точек границы части земельного участка, м
	X	Y		
1	2	3	4	5
62	93652.74	116264.64	данные отсутствуют	данные отсутствуют
62	93652.74	116264.64	данные отсутствуют	данные отсутствуют
62	93652.74	116264.64	данные отсутствуют	данные отсутствуют
62	93652.74	116264.64	данные отсутствуют	данные отсутствуют
63	93652.12	116263.94	данные отсутствуют	данные отсутствуют
63	93652.12	116263.94	данные отсутствуют	данные отсутствуют
63	93652.12	116263.94	данные отсутствуют	данные отсутствуют
63	93652.12	116263.94	данные отсутствуют	данные отсутствуют
64	93643.64	116254.86	данные отсутствуют	данные отсутствуют
64	93643.64	116254.86	данные отсутствуют	данные отсутствуют
64	93643.64	116254.86	данные отсутствуют	данные отсутствуют
64	93643.64	116254.86	данные отсутствуют	данные отсутствуют
65	93642.97	116254.2	данные отсутствуют	данные отсутствуют
65	93642.97	116254.2	данные отсутствуют	данные отсутствуют
65	93642.97	116254.2	данные отсутствуют	данные отсутствуют
65	93642.97	116254.2	данные отсутствуют	данные отсутствуют
66	93629.26	116249.58	данные отсутствуют	данные отсутствуют

Государственный регистратор		ФГИС ЕГРН
полное наименование должности	подпись	инициалы, фамилия

М.П.

Выписка из Единого государственного реестра недвижимости об объекте недвижимости
Сведения о частях земельного участка

Земельный участок			
(вид объекта недвижимости)			
Лист № <u> </u> Раздела 4.2	Всего листов раздела 4.2 : <u> </u>	Всего разделов: <u> </u>	Всего листов выписки: <u> </u>
04.04.2022 № 99/2022/459146061			
Кадастровый номер:		78:31:0000000:7	

Номер точки	Координаты, м		Описание закрепления на местности	Средняя квадратическая погрешность определения координат характерных точек границы части земельного участка, м
	X	Y		
1	2	3	4	5
66	93629.26	116249.58	данные отсутствуют	данные отсутствуют
66	93629.26	116249.58	данные отсутствуют	данные отсутствуют
66	93629.26	116249.58	данные отсутствуют	данные отсутствуют
67	93670.22	116342.21	данные отсутствуют	данные отсутствуют
67	93670.22	116342.21	данные отсутствуют	данные отсутствуют
68	93670.66	116342.13	данные отсутствуют	данные отсутствуют
68	93670.66	116342.13	данные отсутствуют	данные отсутствуют
69	93676.14	116341.19	данные отсутствуют	данные отсутствуют
69	93676.14	116341.19	данные отсутствуют	данные отсутствуют
70	93671.82	116318.55	данные отсутствуют	данные отсутствуют
70	93671.82	116318.55	данные отсутствуют	данные отсутствуют
71	93667.79	116297.44	данные отсутствуют	данные отсутствуют
71	93667.79	116297.44	данные отсутствуют	данные отсутствуют
72	93663.55	116275.22	данные отсутствуют	данные отсутствуют
72	93663.55	116275.22	данные отсутствуют	данные отсутствуют
73	93658.29	116276.11	данные отсутствуют	данные отсутствуют
73	93658.29	116276.11	данные отсутствуют	данные отсутствуют
Государственный регистратор				ФГИС ЕГРН
полное наименование должности			подпись	инициалы, фамилия

М.П.

Выписка из Единого государственного реестра недвижимости об объекте недвижимости
Сведения о частях земельного участка

Земельный участок			
(вид объекта недвижимости)			
Лист № <u> </u> Раздела 4.2	Всего листов раздела 4.2 : <u> </u>	Всего разделов: <u> </u>	Всего листов выписки: <u> </u>
04.04.2022 № 99/2022/459146061			
Кадастровый номер:		78:31:0000000:7	

Номер точки	Координаты, м		Описание закрепления на местности	Средняя квадратическая погрешность определения координат характерных точек границы части земельного участка, м
	X	Y		
1	2	3	4	5
74	93682.11	116262.48	данные отсутствуют	данные отсутствуют
75	93684.15	116276.81	данные отсутствуют	данные отсутствуют
76	93684.17	116276.96	данные отсутствуют	данные отсутствуют
77	93684.18	116277.12	данные отсутствуют	данные отсутствуют
78	93684.64	116282.87	данные отсутствуют	данные отсутствуют
79	93686.59	116302.33	данные отсутствуют	данные отсутствуют
80	93693.16	116273.9	данные отсутствуют	данные отсутствуют
81	93693.74	116270.85	данные отсутствуют	данные отсутствуют
82	93700.43	116306.39	данные отсутствуют	данные отсутствуют
83	93692.79	116338.9	данные отсутствуют	данные отсутствуют
84	93655.21	116386.07	данные отсутствуют	данные отсутствуют
85	93675.79	116358.23	данные отсутствуют	данные отсутствуют
86	93669.18	116355	данные отсутствуют	данные отсутствуют
87	93668.79	116334.19	данные отсутствуют	данные отсутствуют
88	93672.76	116333.56	данные отсутствуют	данные отсутствуют
89	93670.18	116318.85	данные отсутствуют	данные отсутствуют
90	93666.47	116297.66	данные отсутствуют	данные отсутствуют
Государственный регистратор				ФГИС ЕГРН
полное наименование должности			подпись	инициалы, фамилия

М.П.

Выписка из Единого государственного реестра недвижимости об объекте недвижимости
Сведения о частях земельного участка

Земельный участок			
(вид объекта недвижимости)			
Лист № <u> </u> Раздела 4.2	Всего листов раздела 4.2 : <u> </u>	Всего разделов: <u> </u>	Всего листов выписки: <u> </u>
04.04.2022 № 99/2022/459146061			
Кадастровый номер:		78:31:0000000:7	

Номер точки	Координаты, м		Описание закрепления на местности	Средняя квадратическая погрешность определения координат характерных точек границы части земельного участка, м
	X	Y		
1	2	3	4	5
91	93664.48	116286.31	данные отсутствуют	данные отсутствуют
92	93660.23	116286.98	данные отсутствуют	данные отсутствуют
93	93658.47	116277.14	данные отсутствуют	данные отсутствуют
94	93667.78	116275.67	данные отсутствуют	данные отсутствуют
95	93668.19	116275.62	данные отсутствуют	данные отсутствуют
96	93668.6	116275.61	данные отсутствуют	данные отсутствуют
97	93669.02	116275.63	данные отсутствуют	данные отсутствуют
98	93669.43	116275.68	данные отсутствуют	данные отсутствуют
99	93669.83	116275.77	данные отсутствуют	данные отсутствуют
100	93670.22	116275.89	данные отсутствуют	данные отсутствуют
101	93670.61	116276.05	данные отсутствуют	данные отсутствуют
102	93670.98	116276.23	данные отсутствуют	данные отсутствуют
103	93671.33	116276.44	данные отсутствуют	данные отсутствуют
104	93671.67	116276.69	данные отсутствуют	данные отсутствуют
105	93671.98	116276.96	данные отсутствуют	данные отсутствуют
106	93672.27	116277.25	данные отсутствуют	данные отсутствуют
107	93672.53	116277.57	данные отсутствуют	данные отсутствуют
Государственный регистратор				ФГИС ЕГРН
полное наименование должности			подпись	инициалы, фамилия

М.П.

Выписка из Единого государственного реестра недвижимости об объекте недвижимости
Сведения о частях земельного участка

Земельный участок			
(вид объекта недвижимости)			
Лист № <u> </u> Раздела 4.2	Всего листов раздела 4.2 : <u> </u>	Всего разделов: <u> </u>	Всего листов выписки: <u> </u>
04.04.2022 № 99/2022/459146061			
Кадастровый номер:		78:31:0000000:7	

Номер точки	Координаты, м		Описание закрепления на местности	Средняя квадратическая погрешность определения координат характерных точек границы части земельного участка, м
	X	Y		
1	2	3	4	5
108	93672.77	116277.91	данные отсутствуют	данные отсутствуют
109	93672.98	116278.27	данные отсутствуют	данные отсутствуют
110	93673.16	116278.64	данные отсутствуют	данные отсутствуют
111	93673.3	116279.03	данные отсутствуют	данные отсутствуют
112	93673.42	116279.42	данные отсутствуют	данные отсутствуют
113	93673.48	116279.74	данные отсутствуют	данные отсутствуют
114	93675.34	116290.33	данные отсутствуют	данные отсутствуют
115	93674.69	116283.82	данные отсутствуют	данные отсутствуют
116	93674.23	116278.07	данные отсутствуют	данные отсутствуют
117	93671.65	116259.99	данные отсутствуют	данные отсутствуют
118	93652.04	116255.42	данные отсутствуют	данные отсутствуют
119	93651.76	116255.35	данные отсутствуют	данные отсутствуют
120	93651.51	116255.26	данные отсутствуют	данные отсутствуют
121	93651.37	116255.21	данные отсутствуют	данные отсутствуют
122	93630.11	116247.01	данные отсутствуют	данные отсутствуют
123	93673.12	116255.14	данные отсутствуют	данные отсутствуют
124	93662.63	116252.14	данные отсутствуют	данные отсутствуют
Государственный регистратор				ФГИС ЕГРН
полное наименование должности			подпись	инициалы, фамилия

М.П.

Выписка из Единого государственного реестра недвижимости об объекте недвижимости
Сведения о частях ⁸⁴⁷ земельного участка

Земельный участок			
(вид объекта недвижимости)			
Лист № <u> </u> Раздела 4.2	Всего листов раздела 4.2 : <u> </u>	Всего разделов: <u> </u>	Всего листов выписки: <u> </u>
04.04.2022 № 99/2022/459146061			
Кадастровый номер:		78:31:0000000:7	

Номер точки	Координаты, м		Описание закрепления на местности	Средняя квадратическая погрешность определения координат характерных точек границы части земельного участка, м
	X	Y		
1	2	3	4	5
125	93662.35	116252.07	данные отсутствуют	данные отсутствуют
126	93662.01	116251.96	данные отсутствуют	данные отсутствуют
127	93661.83	116251.91	данные отсутствуют	данные отсутствуют
128	93655.88	116250.09	данные отсутствуют	данные отсутствуют
129	93654.71	116249.71	данные отсутствуют	данные отсутствуют
130	93651.02	116248.46	данные отсутствуют	данные отсутствуют
131	93648.95	116247.76	данные отсутствуют	данные отсутствуют
132	93644.04	116246.09	данные отсутствуют	данные отсутствуют
133	93637.92	116244.04	данные отсутствуют	данные отсутствуют
134	93637.99	116244.4	данные отсутствуют	данные отсутствуют
135	93638.17	116245.18	данные отсутствуют	данные отсутствуют
136	93647.33	116247.44	данные отсутствуют	данные отсутствуют
137	93648.26	116247.72	данные отсутствуют	данные отсутствуют
138	93648.38	116247.83	данные отсутствуют	данные отсутствуют
139	93648.55	116248.03	данные отсутствуют	данные отсутствуют
140	93649.13	116248.79	данные отсутствуют	данные отсутствуют
141	93649.61	116249.45	данные отсутствуют	данные отсутствуют
Государственный регистратор				ФГИС ЕГРН
полное наименование должности			подпись	инициалы, фамилия

М.П.

Выписка из Единого государственного реестра недвижимости об объекте недвижимости
Сведения о частях земельного участка

Земельный участок			
(вид объекта недвижимости)			
Лист № <u> </u> Раздела 4.2	Всего листов раздела 4.2 : <u> </u>	Всего разделов: <u> </u>	Всего листов выписки: <u> </u>
04.04.2022 № 99/2022/459146061			
Кадастровый номер:		78:31:0000000:7	

Номер точки	Координаты, м		Описание закрепления на местности	Средняя квадратическая погрешность определения координат характерных точек границы части земельного участка, м
	X	Y		
1	2	3	4	5
142	93651.8	116252.5	данные отсутствуют	данные отсутствуют
143	93652.53	116253.5	данные отсутствуют	данные отсутствуют
144	93654.99	116254.51	данные отсутствуют	данные отсутствуют
145	93670.95	116261.02	данные отсутствуют	данные отсутствуют
146	93671.85	116261.39	данные отсутствуют	данные отсутствуют
147	93677.7	116263.78	данные отсутствуют	данные отсутствуют
148	93678.11	116263.95	данные отсутствуют	данные отсутствуют
149	93679.67	116264.58	данные отсутствуют	данные отсутствуют
150	93682.41	116265.7	данные отсутствуют	данные отсутствуют
151	93682.56	116265.77	данные отсутствуют	данные отсутствуют
152	93682.7	116265.85	данные отсутствуют	данные отсутствуют
153	93682.84	116265.94	данные отсутствуют	данные отсутствуют
154	93682.97	116266.05	данные отсутствуют	данные отсутствуют
155	93683.09	116266.16	данные отсутствуют	данные отсутствуют
156	93683.2	116266.28	данные отсутствуют	данные отсутствуют
157	93683.3	116266.42	данные отсутствуют	данные отсутствуют
158	93683.39	116266.56	данные отсутствуют	данные отсутствуют
Государственный регистратор				ФГИС ЕГРН
полное наименование должности			подпись	инициалы, фамилия

М.П.

Выписка из Единого государственного реестра недвижимости об объекте недвижимости
Сведения о частях земельного участка

Земельный участок			
(вид объекта недвижимости)			
Лист № ___ Раздела 4.2	Всего листов раздела 4.2 : ___	Всего разделов: ___	Всего листов выписки: ___
04.04.2022 № 99/2022/459146061			
Кадастровый номер:		78:31:0000000:7	

Номер точки	Координаты, м		Описание закрепления на местности	Средняя квадратическая погрешность определения координат характерных точек границы части земельного участка, м
	X	Y		
1	2	3	4	5
159	93683.46	116266.7	данные отсутствуют	данные отсутствуют
160	93683.53	116266.86	данные отсутствуют	данные отсутствуют
161	93683.58	116267.01	данные отсутствуют	данные отсутствуют
162	93683.62	116267.18	данные отсутствуют	данные отсутствуют
163	93684.21	116270.31	данные отсутствуют	данные отсутствуют
164	93685.36	116276.42	данные отсутствуют	данные отсутствуют
165	93685.66	116278.06	данные отсутствуют	данные отсутствуют
166	93685.73	116278.41	данные отсутствуют	данные отсутствуют
167	93685.79	116278.75	данные отсутствуют	данные отсутствуют
168	93688.28	116291.88	данные отсутствуют	данные отсутствуют
169	93691.89	116310.97	данные отсутствуют	данные отсутствуют
170	93692.83	116315.93	данные отсутствуют	данные отсутствуют
171	93694.01	116322.17	данные отсутствуют	данные отсутствуют
172	93695.26	116328.77	данные отсутствуют	данные отсутствуют
173	93695.48	116329.99	данные отсутствуют	данные отсутствуют
174	93695.87	116332.1	данные отсутствуют	данные отсутствуют
175	93696.27	116334.25	данные отсутствуют	данные отсутствуют
Государственный регистратор				ФГИС ЕГРН
полное наименование должности			подпись	инициалы, фамилия

М.П.

Выписка из Единого государственного реестра недвижимости об объекте недвижимости
Сведения о частях земельного участка

Земельный участок			
(вид объекта недвижимости)			
Лист № ___ Раздела 4.2	Всего листов раздела 4.2 : ___	Всего разделов: ___	Всего листов выписки: ___
04.04.2022 № 99/2022/459146061			
Кадастровый номер:		78:31:0000000:7	

Номер точки	Координаты, м		Описание закрепления на местности	Средняя квадратическая погрешность определения координат характерных точек границы части земельного участка, м
	X	Y		
1	2	3	4	5
176	93693	116338.61	данные отсутствуют	данные отсутствуют
177	93691.93	116332.82	данные отсутствуют	данные отсутствуют
178	93691.54	116330.71	данные отсутствуют	данные отсутствуют
179	93691.32	116329.51	данные отсутствуют	данные отсутствуют
180	93690.07	116322.91	данные отсутствуют	данные отсутствуют
181	93688.89	116316.67	данные отсутствуют	данные отсутствуют
182	93687.95	116311.71	данные отсутствуют	данные отсутствуют
183	93684.34	116292.62	данные отсутствуют	данные отсутствуют
184	93681.85	116279.47	данные отсутствуют	данные отсутствуют
185	93681.79	116279.11	данные отсутствуют	данные отсутствуют
186	93681.73	116278.82	данные отсутствуют	данные отсутствуют
187	93681.42	116277.16	данные отсутствуют	данные отсутствуют
188	93680.27	116271.05	данные отсутствуют	данные отсутствуют
189	93679.89	116268.99	данные отсутствуют	данные отсутствуют
190	93678.17	116268.28	данные отсутствуют	данные отсутствуют
191	93676.61	116267.66	данные отсутствуют	данные отсутствуют
192	93676.18	116267.48	данные отсутствуют	данные отсутствуют
Государственный регистратор				ФГИС ЕГРН
полное наименование должности			подпись	инициалы, фамилия

М.П.

Выписка из Единого государственного реестра недвижимости об объекте недвижимости
Сведения о частях земельного участка

Земельный участок			
(вид объекта недвижимости)			
Лист № <u> </u> Раздела 4.2	Всего листов раздела 4.2 : <u> </u>	Всего разделов: <u> </u>	Всего листов выписки: <u> </u>
04.04.2022 № 99/2022/459146061			
Кадастровый номер:		78:31:0000000:7	

Номер точки	Координаты, м		Описание закрепления на местности	Средняя квадратическая погрешность определения координат характерных точек границы части земельного участка, м
	X	Y		
1	2	3	4	5
193	93670.33	116265.09	данные отсутствуют	данные отсутствуют
194	93669.43	116264.72	данные отсутствуют	данные отсутствуют
195	93653.47	116258.21	данные отсутствуют	данные отсутствуют
196	93650.48	116256.99	данные отсутствуют	данные отсутствуют
197	93650.33	116256.92	данные отсутствуют	данные отсутствуют
198	93650.19	116256.84	данные отсутствуют	данные отсутствуют
199	93650.05	116256.75	данные отсутствуют	данные отсутствуют
200	93649.92	116256.65	данные отсутствуют	данные отсутствуют
201	93649.8	116256.53	данные отсутствуют	данные отсутствуют
202	93649.62	116256.31	данные отсутствуют	данные отсутствуют
203	93648.56	116254.84	данные отсутствуют	данные отсутствуют
204	93646.37	116251.79	данные отсутствуют	данные отсутствуют
205	93645.94	116251.19	данные отсутствуют	данные отсутствуют
206	93645.82	116251.04	данные отсутствуют	данные отсутствуют
207	93636.09	116248.95	данные отсутствуют	данные отсутствуют
208	93635.93	116248.9	данные отсутствуют	данные отсутствуют
209	93635.77	116248.85	данные отсутствуют	данные отсутствуют
Государственный регистратор				ФГИС ЕГРН
полное наименование должности			подпись	инициалы, фамилия

М.П.

Выписка из Единого государственного реестра недвижимости об объекте недвижимости
Сведения о частях земельного участка

Земельный участок			
(вид объекта недвижимости)			
Лист № ___ Раздела 4.2	Всего листов раздела 4.2 : ___	Всего разделов: ___	Всего листов выписки: ___
04.04.2022 № 99/2022/459146061			
Кадастровый номер:		78:31:0000000:7	

Номер точки	Координаты, м		Описание закрепления на местности	Средняя квадратическая погрешность определения координат характерных точек границы части земельного участка, м
	X	Y		
1	2	3	4	5
210	93635.62	116248.78	данные отсутствуют	данные отсутствуют
211	93635.48	116248.7	данные отсутствуют	данные отсутствуют
212	93635.34	116248.61	данные отсутствуют	данные отсутствуют
213	93635.21	116248.51	данные отсутствуют	данные отсутствуют
214	93635.09	116248.4	данные отсутствуют	данные отсутствуют
215	93634.98	116248.27	данные отсутствуют	данные отсутствуют
216	93634.88	116248.14	данные отсутствуют	данные отсутствуют
217	93634.79	116248	данные отсутствуют	данные отсутствуют
218	93634.71	116247.86	данные отсутствуют	данные отсутствуют
219	93634.64	116247.71	данные отсутствуют	данные отсутствуют
220	93634.59	116247.55	данные отсутствуют	данные отсутствуют
221	93634.55	116247.4	данные отсутствуют	данные отсутствуют
222	93634.44	116246.89	данные отсутствуют	данные отсутствуют
223	93634.09	116245.26	данные отсутствуют	данные отсутствуют
224	93633.85	116244.14	данные отсутствуют	данные отсутствуют
225	93633.79	116243.88	данные отсутствуют	данные отсутствуют
226	93633.51	116242.58	данные отсутствуют	данные отсутствуют
Государственный регистратор				ФГИС ЕГРН
полное наименование должности			подпись	инициалы, фамилия

М.П.

Выписка из Единого государственного реестра недвижимости об объекте недвижимости
Сведения о частях земельного участка

Земельный участок			
(вид объекта недвижимости)			
Лист № <u> </u> Раздела 4.2	Всего листов раздела 4.2 : <u> </u>	Всего разделов: <u> </u>	Всего листов выписки: <u> </u>
04.04.2022 № 99/2022/459146061			
Кадастровый номер:		78:31:0000000:7	

Номер точки	Координаты, м		Описание закрепления на местности	Средняя квадратическая погрешность определения координат характерных точек границы части земельного участка, м
	X	Y		
1	2	3	4	5
227	93631.75	116241.99	данные отсутствуют	данные отсутствуют
228	93654.66	116384.16	данные отсутствуют	данные отсутствуют
229	93657.05	116386.04	данные отсутствуют	данные отсутствуют
230	93674.57	116255.79	данные отсутствуют	данные отсутствуют
231	93684.05	116260.56	данные отсутствуют	данные отсутствуют
232	93683.75	116262.94	данные отсутствуют	данные отсутствуют
233	93684.04	116264.61	данные отсутствуют	данные отсутствуют
234	93687.04	116280.68	данные отсутствуют	данные отсутствуют
235	93687.08	116280.95	данные отсутствуют	данные отсутствуют
236	93687.1	116281.19	данные отсутствуют	данные отсутствуют
237	93687.11	116281.36	данные отсутствуют	данные отсутствуют
238	93687.12	116281.6	данные отсутствуют	данные отсутствуют
239	93687.11	116281.76	данные отсутствуют	данные отсутствуют
240	93687.11	116281.92	данные отсутствуют	данные отсутствуют
241	93687.09	116282.16	данные отсутствуют	данные отсутствуют
242	93687.07	116282.33	данные отсутствуют	данные отсутствуют
243	93687.02	116282.56	данные отсутствуют	данные отсутствуют
Государственный регистратор				ФГИС ЕГРН
полное наименование должности			подпись	инициалы, фамилия

М.П.

Выписка из Единого государственного реестра недвижимости об объекте недвижимости
Сведения о частях земельного участка

Земельный участок			
(вид объекта недвижимости)			
Лист № <u> </u> Раздела 4.2	Всего листов раздела 4.2 : <u> </u>	Всего разделов: <u> </u>	Всего листов выписки: <u> </u>
04.04.2022 № 99/2022/459146061			
Кадастровый номер:		78:31:0000000:7	

Номер точки	Координаты, м		Описание закрепления на местности	Средняя квадратическая погрешность определения координат характерных точек границы части земельного участка, м
	X	Y		
1	2	3	4	5
244	93686.99	116282.73	данные отсутствуют	данные отсутствуют
245	93686.92	116282.99	данные отсутствуют	данные отсутствуют
246	93686.85	116283.22	данные отсутствуют	данные отсутствуют
247	93686.79	116283.37	данные отсутствуют	данные отсутствуют
248	93686.74	116283.52	данные отсутствуют	данные отсутствуют
249	93686.64	116283.73	данные отсутствуют	данные отсутствуют
250	93686.52	116283.98	данные отсутствуют	данные отсутствуют
251	93681.61	116293.06	данные отсутствуют	данные отсутствуют
252	93681.4	116293.41	данные отсутствуют	данные отсутствуют
253	93681.16	116293.75	данные отсутствуют	данные отсутствуют
254	93680.89	116294.06	данные отсутствуют	данные отсутствуют
255	93680.6	116294.36	данные отсутствуют	данные отсутствуют
256	93680.28	116294.62	данные отсутствуют	данные отсутствуют
257	93679.95	116294.86	данные отсутствуют	данные отсутствуют
258	93679.59	116295.08	данные отсутствуют	данные отсутствуют
259	93679.22	116295.26	данные отсутствуют	данные отсутствуют
260	93678.84	116295.41	данные отсутствуют	данные отсутствуют
Государственный регистратор				ФГИС ЕГРН
полное наименование должности			подпись	инициалы, фамилия

М.П.

Выписка из Единого государственного реестра недвижимости об объекте недвижимости
Сведения о частях земельного участка

Земельный участок			
(вид объекта недвижимости)			
Лист № <u> </u> Раздела 4.2	Всего листов раздела 4.2 : <u> </u>	Всего разделов: <u> </u>	Всего листов выписки: <u> </u>
04.04.2022 № 99/2022/459146061			
Кадастровый номер:		78:31:0000000:7	

Номер точки	Координаты, м		Описание закрепления на местности	Средняя квадратическая погрешность определения координат характерных точек границы части земельного участка, м
	X	Y		
1	2	3	4	5
261	93678.44	116295.53	данные отсутствуют	данные отсутствуют
262	93678.04	116295.61	данные отсутствуют	данные отсутствуют
263	93677.63	116295.66	данные отсутствуют	данные отсутствуют
264	93677.21	116295.68	данные отсутствуют	данные отсутствуют
265	93676.8	116295.66	данные отсутствуют	данные отсутствуют
266	93676.39	116295.61	данные отсутствуют	данные отсутствуют
267	93675.99	116295.53	данные отсутствуют	данные отсутствуют
268	93675.59	116295.41	данные отсутствуют	данные отсутствуют
269	93675.2	116295.26	данные отсутствуют	данные отсутствуют
270	93674.83	116295.08	данные отсутствуют	данные отсутствуют
271	93674.48	116294.87	данные отсутствуют	данные отсутствуют
272	93674.14	116294.63	данные отсутствуют	данные отсутствуют
273	93673.83	116294.36	данные отсутствуют	данные отсутствуют
274	93673.53	116294.07	данные отсутствуют	данные отсутствуют
275	93673.27	116293.75	данные отсутствуют	данные отсутствуют
276	93673.03	116293.42	данные отсутствуют	данные отсутствуют
277	93672.81	116293.06	данные отсутствуют	данные отсутствуют
Государственный регистратор				ФГИС ЕГРН
полное наименование должности			подпись	инициалы, фамилия

М.П.

Выписка из Единого государственного реестра недвижимости об объекте недвижимости
Сведения о частях земельного участка

Земельный участок			
(вид объекта недвижимости)			
Лист № <u> </u> Раздела 4.2	Всего листов раздела 4.2 : <u> </u>	Всего разделов: <u> </u>	Всего листов выписки: <u> </u>
04.04.2022 № 99/2022/459146061			
Кадастровый номер:		78:31:0000000:7	

Номер точки	Координаты, м		Описание закрепления на местности	Средняя квадратическая погрешность определения координат характерных точек границы части земельного участка, м
	X	Y		
1	2	3	4	5
278	93672.63	116292.69	данные отсутствуют	данные отсутствуют
279	93672.48	116292.3	данные отсутствуют	данные отсутствуют
280	93672.36	116291.91	данные отсутствуют	данные отсутствуют
281	93672.28	116291.5	данные отсутствуют	данные отсутствуют
282	93672.23	116291.09	данные отсутствуют	данные отсутствуют
283	93672.21	116290.68	данные отсутствуют	данные отсутствуют
284	93672.23	116290.27	данные отсутствуют	данные отсутствуют
285	93672.28	116289.86	данные отсутствуют	данные отсутствуют
286	93672.36	116289.45	данные отсутствуют	данные отсутствуют
287	93672.48	116289.06	данные отсутствуют	данные отсутствуют
288	93672.63	116288.67	данные отсутствуют	данные отсутствуют
289	93672.81	116288.3	данные отсутствуют	данные отсутствуют
290	93676.88	116280.78	данные отсутствуют	данные отсутствуют
291	93675.72	116274.56	данные отсутствуют	данные отсутствуют
292	93675.51	116274.59	данные отсутствуют	данные отсутствуют
293	93675.1	116274.6	данные отсутствуют	данные отсутствуют
294	93674.69	116274.58	данные отсутствуют	данные отсутствуют
Государственный регистратор				ФГИС ЕГРН
полное наименование должности			подпись	инициалы, фамилия

М.П.

Выписка из Единого государственного реестра недвижимости об объекте недвижимости
Сведения о частях земельного участка

Земельный участок			
(вид объекта недвижимости)			
Лист № <u> </u> Раздела 4.2	Всего листов раздела 4.2 : <u> </u>	Всего разделов: <u> </u>	Всего листов выписки: <u> </u>
04.04.2022 № 99/2022/459146061			
Кадастровый номер:		78:31:0000000:7	

Номер точки	Координаты, м		Описание закрепления на местности	Средняя квадратическая погрешность определения координат характерных точек границы части земельного участка, м
	X	Y		
1	2	3	4	5
295	93674.28	116274.53	данные отсутствуют	данные отсутствуют
296	93673.87	116274.44	данные отсутствуют	данные отсутствуют
297	93673.48	116274.32	данные отсутствуют	данные отсутствуют
298	93673.09	116274.17	данные отсутствуют	данные отсутствуют
299	93672.72	116273.99	данные отсутствуют	данные отсутствуют
300	93672.37	116273.77	данные отсутствуют	данные отсутствуют
301	93672.03	116273.53	данные отсутствуют	данные отсутствуют
302	93671.72	116273.26	данные отсутствуют	данные отсутствуют
303	93671.43	116272.97	данные отсутствуют	данные отсутствуют
304	93671.16	116272.66	данные отсутствуют	данные отсутствуют
305	93670.92	116272.32	данные отсутствуют	данные отсутствуют
306	93670.71	116271.96	данные отсутствуют	данные отсутствуют
307	93670.53	116271.59	данные отсутствуют	данные отсутствуют
308	93670.38	116271.2	данные отсутствуют	данные отсутствуют
309	93670.27	116270.81	данные отсутствуют	данные отсутствуют
310	93670.19	116270.4	данные отсутствуют	данные отсутствуют
311	93670.14	116269.99	данные отсутствуют	данные отсутствуют

Государственный регистратор		ФГИС ЕГРН
полное наименование должности	подпись	инициалы, фамилия

М.П.

Выписка из Единого государственного реестра недвижимости об объекте недвижимости
Сведения о частях земельного участка

Земельный участок			
(вид объекта недвижимости)			
Лист № ___ Раздела 4.2	Всего листов раздела 4.2 : ___	Всего разделов: ___	Всего листов выписки: ___
04.04.2022 № 99/2022/459146061			
Кадастровый номер:		78:31:0000000:7	

Номер точки	Координаты, м		Описание закрепления на местности	Средняя квадратическая погрешность определения координат характерных точек границы части земельного участка, м
	X	Y		
1	2	3	4	5
312	93670.12	116269.58	данные отсутствуют	данные отсутствуют
313	93670.14	116269.17	данные отсутствуют	данные отсутствуют
314	93670.19	116268.76	данные отсутствуют	данные отсутствуют
315	93670.28	116268.35	данные отсутствуют	данные отсутствуют
316	93670.4	116267.96	данные отсутствуют	данные отсутствуют
317	93670.55	116267.57	данные отсутствуют	данные отсутствуют
318	93670.73	116267.2	данные отсутствуют	данные отсутствуют
319	93673.86	116261.49	данные отсутствуют	данные отсутствуют
320	93671.38	116367.12	данные отсутствуют	данные отсутствуют
321	93666.49	116373.58	данные отсутствуют	данные отсутствуют
322	93666.38	116373.14	данные отсутствуют	данные отсутствуют
323	93666.31	116372.74	данные отсутствуют	данные отсутствуют
324	93666.28	116372.32	данные отсутствуют	данные отсутствуют
325	93666.28	116371.91	данные отсутствуют	данные отсутствуют
326	93666.31	116371.5	данные отсутствуют	данные отсутствуют
327	93666.38	116371.09	данные отсутствуют	данные отсутствуют
328	93666.48	116370.69	данные отсутствуют	данные отсутствуют

Государственный регистратор		ФГИС ЕГРН
полное наименование должности	подпись	инициалы, фамилия

М.П.

Выписка из Единого государственного реестра недвижимости об объекте недвижимости
Сведения о частях земельного участка

Земельный участок			
<small>(вид объекта недвижимости)</small>			
Лист № <u> </u> Раздела 4.2	Всего листов раздела 4.2 : <u> </u>	Всего разделов: <u> </u>	Всего листов выписки: <u> </u>
04.04.2022 № 99/2022/459146061			
Кадастровый номер:		78:31:0000000:7	

Номер точки	Координаты, м		Описание закрепления на местности	Средняя квадратическая погрешность определения координат характерных точек границы части земельного участка, м
	X	Y		
1	2	3	4	5
329	93666.61	116370.3	данные отсутствуют	данные отсутствуют
330	93666.78	116369.92	данные отсутствуют	данные отсутствуют
331	93666.98	116369.56	данные отсутствуют	данные отсутствуют
332	93667.2	116369.21	данные отсутствуют	данные отсутствуют
333	93667.46	116368.89	данные отсутствуют	данные отсутствуют
334	93667.74	116368.58	данные отсутствуют	данные отсутствуют
335	93668.04	116368.3	данные отсутствуют	данные отсутствуют
336	93668.37	116368.05	данные отсутствуют	данные отсутствуют
337	93668.71	116367.82	данные отсутствуют	данные отсутствуют
338	93669.08	116367.63	данные отсутствуют	данные отсутствуют
339	93669.46	116367.46	данные отсутствуют	данные отсутствуют
340	93669.85	116367.33	данные отсутствуют	данные отсутствуют
341	93670.25	116367.23	данные отсутствуют	данные отсутствуют
342	93670.66	116367.16	данные отсутствуют	данные отсутствуют
343	93671.07	116367.12	данные отсутствуют	данные отсутствуют
344	93640.01	116243.47	данные отсутствуют	данные отсутствуют
345	93641.93	116244.09	данные отсутствуют	данные отсутствуют
Государственный регистратор				ФГИС ЕГРН
полное наименование должности			подпись	инициалы, фамилия

М.П.

Выписка из Единого государственного реестра недвижимости об объекте недвижимости
Сведения о частях земельного участка

Земельный участок			
(вид объекта недвижимости)			
Лист № <u> </u> Раздела 4.2	Всего листов раздела 4.2 : <u> </u>	Всего разделов: <u> </u>	Всего листов выписки: <u> </u>
04.04.2022 № 99/2022/459146061			
Кадастровый номер:		78:31:0000000:7	

Номер точки	Координаты, м		Описание закрепления на местности	Средняя квадратическая погрешность определения координат характерных точек границы части земельного участка, м
	X	Y		
1	2	3	4	5
346	93641.29	116245.56	данные отсутствуют	данные отсутствуют
347	93641.12	116246.04	данные отсутствуют	данные отсутствуют
348	93641.06	116246.19	данные отсутствуют	данные отсутствуют
349	93640.98	116246.34	данные отсутствуют	данные отсутствуют
350	93640.86	116246.5	данные отсутствуют	данные отсутствуют
351	93640.75	116246.62	данные отсутствуют	данные отсутствуют
352	93640.59	116246.75	данные отсутствуют	данные отсутствуют
353	93640.45	116246.84	данные отсутствуют	данные отсутствуют
354	93640.27	116246.93	данные отсутствуют	данные отсутствуют
355	93640.07	116246.99	данные отсутствуют	данные отсутствуют
356	93632.91	116248.71	данные отсутствуют	данные отсутствуют
357	93632.74	116248.73	данные отсутствуют	данные отсутствуют
358	93632.58	116248.73	данные отсутствуют	данные отсутствуют
359	93632.41	116248.7	данные отсутствуют	данные отсутствуют
360	93632.26	116248.65	данные отсутствуют	данные отсутствуют
361	93632.05	116248.52	данные отсутствуют	данные отсутствуют
362	93630.12	116246.97	данные отсутствуют	данные отсутствуют
Государственный регистратор				ФГИС ЕГРН
полное наименование должности			подпись	инициалы, фамилия

М.П.

Выписка из Единого государственного реестра недвижимости об объекте недвижимости
Сведения о частях земельного участка

Земельный участок			
(вид объекта недвижимости)			
Лист № ___ Раздела 4.2	Всего листов раздела 4.2 : ___	Всего разделов: ___	Всего листов выписки: ___
04.04.2022 № 99/2022/459146061			
Кадастровый номер:		78:31:0000000:7	

Номер точки	Координаты, м		Описание закрепления на местности	Средняя квадратическая погрешность определения координат характерных точек границы части земельного участка, м
	X	Y		
1	2	3	4	5
363	93630.79	116244.93	данные отсутствуют	данные отсутствуют
364	93632.92	116246.65	данные отсутствуют	данные отсутствуют
365	93639.32	116245.11	данные отсутствуют	данные отсутствуют
366	93639.44	116244.8	данные отсутствуют	данные отсутствуют
367	93681.17	116354.14	данные отсутствуют	данные отсутствуют
368	93679.97	116355.74	данные отсутствуют	данные отсутствуют
369	93679.38	116355.31	данные отсутствуют	данные отсутствуют
370	93677.58	116354.27	данные отсутствуют	данные отсутствуют
371	93660.01	116381.76	данные отсутствуют	данные отсутствуют
372	93659.92	116381.88	данные отсутствуют	данные отсутствуют
373	93659.8	116382.03	данные отсутствуют	данные отсутствуют
374	93659.67	116382.16	данные отсутствуют	данные отсутствуют
375	93659.53	116382.29	данные отсутствуют	данные отсутствуют
376	93659.38	116382.4	данные отсутствуют	данные отсутствуют
377	93659.22	116382.49	данные отсутствуют	данные отсутствуют
378	93659.05	116382.57	данные отсутствуют	данные отсутствуют
379	93658.87	116382.64	данные отсутствуют	данные отсутствуют
Государственный регистратор				ФГИС ЕГРН
полное наименование должности			подпись	инициалы, фамилия

М.П.

Выписка из Единого государственного реестра недвижимости об объекте недвижимости
Сведения о частях земельного участка

Земельный участок			
(вид объекта недвижимости)			
Лист № <u> </u> Раздела 4.2	Всего листов раздела 4.2 : <u> </u>	Всего разделов: <u> </u>	Всего листов выписки: <u> </u>
04.04.2022 № 99/2022/459146061			
Кадастровый номер:		78:31:0000000:7	

Номер точки	Координаты, м		Описание закрепления на местности	Средняя квадратическая погрешность определения координат характерных точек границы части земельного участка, м
	X	Y		
1	2	3	4	5
380	93658.69	116382.69	данные отсутствуют	данные отсутствуют
381	93658.5	116382.72	данные отсутствуют	данные отсутствуют
382	93658.32	116382.74	данные отсутствуют	данные отсутствуют
383	93658.13	116382.74	данные отсутствуют	данные отсутствуют
384	93657.94	116382.73	данные отсутствуют	данные отсутствуют
385	93657.75	116382.7	данные отсутствуют	данные отсутствуют
386	93657.57	116382.65	данные отсутствуют	данные отсутствуют
387	93657.39	116382.58	данные отсутствуют	данные отсутствуют
388	93657.22	116382.5	данные отсутствуют	данные отсутствуют
389	93657.02	116382.39	данные отсутствуют	данные отсутствуют
390	93656.47	116382.02	данные отсутствуют	данные отсутствуют
391	93657.77	116380.47	данные отсутствуют	данные отсутствуют
392	93658.12	116380.71	данные отсутствуют	данные отсутствуют
393	93658.33	116380.67	данные отсутствуют	данные отсутствуют
394	93662.51	116374.13	данные отсутствуют	данные отсутствуют
395	93666.86	116367.33	данные отсутствуют	данные отсутствуют
396	93676.12	116352.84	данные отсутствуют	данные отсутствуют
Государственный регистратор				ФГИС ЕГРН
полное наименование должности			подпись	инициалы, фамилия

М.П.

Выписка из Единого государственного реестра недвижимости об объекте недвижимости
Сведения о частях земельного участка

Земельный участок			
(вид объекта недвижимости)			
Лист № <u> </u> Раздела 4.2	Всего листов раздела 4.2 : <u> </u>	Всего разделов: <u> </u>	Всего листов выписки: <u> </u>
04.04.2022 № 99/2022/459146061			
Кадастровый номер:		78:31:0000000:7	

Номер точки	Координаты, м		Описание закрепления на местности	Средняя квадратическая погрешность определения координат характерных точек границы части земельного участка, м
	X	Y		
1	2	3	4	5
397	93676.23	116352.7	данные отсутствуют	данные отсутствуют
398	93676.35	116352.57	данные отсутствуют	данные отсутствуют
399	93676.51	116352.43	данные отсутствуют	данные отсутствуют
400	93676.66	116352.33	данные отсутствуют	данные отсутствуют
401	93676.86	116352.24	данные отсутствуют	данные отсутствуют
402	93677.03	116352.18	данные отсутствуют	данные отсутствуют
403	93677.24	116352.14	данные отсутствуют	данные отсутствуют
404	93677.42	116352.12	данные отсутствуют	данные отсутствуют
405	93677.64	116352.14	данные отсутствуют	данные отсутствуют
406	93677.81	116352.17	данные отсутствуют	данные отсутствуют
407	93678.02	116352.24	данные отсутствуют	данные отсутствуют
408	93678.22	116352.33	данные отсутствуют	данные отсутствуют
409	93680.42	116353.6	данные отсутствуют	данные отсутствуют
410	93630.34	116246.3	данные отсутствуют	данные отсутствуют
411	93644.56	116250.72	данные отсутствуют	данные отсутствуют
412	93644.71	116250.77	данные отсутствуют	данные отсутствуют
413	93644.84	116250.83	данные отсутствуют	данные отсутствуют
Государственный регистратор				ФГИС ЕГРН
полное наименование должности			подпись	инициалы, фамилия

М.П.

Выписка из Единого государственного реестра недвижимости об объекте недвижимости
Сведения о частях земельного участка

Земельный участок			
(вид объекта недвижимости)			
Лист № ___ Раздела 4.2	Всего листов раздела 4.2 : ___	Всего разделов: ___	Всего листов выписки: ___
04.04.2022 № 99/2022/459146061			
Кадастровый номер:		78:31:0000000:7	

Номер точки	Координаты, м		Описание закрепления на местности	Средняя квадратическая погрешность определения координат характерных точек границы части земельного участка, м
	X	Y		
1	2	3	4	5
414	93644.97	116250.9	данные отсутствуют	данные отсутствуют
415	93645.11	116250.99	данные отсутствуют	данные отсутствуют
416	93645.24	116251.09	данные отсутствуют	данные отсутствуют
417	93645.36	116251.2	данные отсутствуют	данные отсутствуют
418	93645.47	116251.32	данные отсутствуют	данные отсутствуют
419	93664.95	116273.76	данные отсутствуют	данные отсутствуют
420	93665.05	116273.89	данные отсутствуют	данные отсутствуют
421	93665.15	116274.03	данные отсутствуют	данные отсутствуют
422	93665.23	116274.17	данные отсутствуют	данные отсутствуют
423	93665.29	116274.32	данные отсутствуют	данные отсутствуют
424	93665.35	116274.48	данные отсутствуют	данные отсутствуют
425	93665.41	116274.72	данные отсутствуют	данные отсутствуют
426	93679.44	116353.48	данные отсутствуют	данные отсутствуют
427	93680.91	116354.49	данные отсутствуют	данные отсутствуют
428	93678.5	116357.69	данные отсутствуют	данные отсутствуют
429	93678.08	116357.4	данные отсутствуют	данные отсутствуют
430	93665.23	116374.88	данные отсутствуют	данные отсутствуют
Государственный регистратор				ФГИС ЕГРН
полное наименование должности			подпись	инициалы, фамилия

М.П.

Выписка из Единого государственного реестра недвижимости об объекте недвижимости
Сведения о частях земельного участка

Земельный участок			
(вид объекта недвижимости)			
Лист № ___ Раздела 4.2	Всего листов раздела 4.2 : ___	Всего разделов: ___	Всего листов выписки: ___
04.04.2022 № 99/2022/459146061			
Кадастровый номер:		78:31:0000000:7	

Номер точки	Координаты, м		Описание закрепления на местности	Средняя квадратическая погрешность определения координат характерных точек границы части земельного участка, м
	X	Y		
1	2	3	4	5
431	93665.63	116374.72	данные отсутствуют	данные отсутствуют
432	93659.19	116383.17	данные отсутствуют	данные отсутствуют
433	93658.19	116384.53	данные отсутствуют	данные отсутствуют
434	93667.21	116365.47	данные отсутствуют	данные отсутствуют
435	93675.5	116354.16	данные отсутствуют	данные отсутствуют
436	93669.24	116319.02	данные отсутствуют	данные отсутствуют
437	93665.46	116297.82	данные отсутствуют	данные отсутствуют
438	93661.57	116275.97	данные отсутствуют	данные отсутствуют
439	93653.33	116266.47	данные отсутствуют	данные отсутствуют
440	93666.66	116252.33	данные отсутствуют	данные отсутствуют
441	93666.88	116253.54	данные отсутствуют	данные отсутствуют
442	93670.47	116273.14	данные отсутствуют	данные отсутствуют
443	93673.23	116288.28	данные отсутствуют	данные отсутствуют
444	93678.23	116315.69	данные отсутствуют	данные отсутствуют
445	93684.24	116349.04	данные отсутствуют	данные отсутствуют
446	93684.39	116349.87	данные отсутствуют	данные отсутствуют
447	93666.52	116252.28	данные отсутствуют	данные отсутствуют
Государственный регистратор				ФГИС ЕГРН
полное наименование должности			подпись	инициалы, фамилия

М.П.

Выписка из Единого государственного реестра недвижимости об объекте недвижимости
Сведения о частях земельного участка

Земельный участок			
(вид объекта недвижимости)			
Лист № ___ Раздела 4.2	Всего листов раздела 4.2 : ___	Всего разделов: ___	Всего листов выписки: ___
04.04.2022 № 99/2022/459146061			
Кадастровый номер:		78:31:0000000:7	

Номер точки	Координаты, м		Описание закрепления на местности	Средняя квадратическая погрешность определения координат характерных точек границы части земельного участка, м
	X	Y		
1	2	3	4	5
447	93666.52	116252.28	данные отсутствуют	данные отсутствуют
448	93667.58	116253.07	данные отсутствуют	данные отсутствуют
448	93667.58	116253.07	данные отсутствуют	данные отсутствуют
449	93669.43	116254.68	данные отсутствуют	данные отсутствуют
449	93669.43	116254.68	данные отсутствуют	данные отсутствуют
450	93671.2	116256.62	данные отсутствуют	данные отсутствуют
450	93671.2	116256.62	данные отсутствуют	данные отсутствуют
451	93672.68	116258.82	данные отсутствуют	данные отсутствуют
451	93672.68	116258.82	данные отсутствуют	данные отсутствуют
452	93673.14	116260.79	данные отсутствуют	данные отсутствуют
452	93673.14	116260.79	данные отсутствуют	данные отсутствуют
453	93672.47	116262.46	данные отсутствуют	данные отсутствуют
453	93672.47	116262.46	данные отсутствуют	данные отсутствуют
454	93670.55	116266.35	данные отсутствуют	данные отсутствуют
454	93670.55	116266.35	данные отсутствуют	данные отсутствуют
455	93670.96	116267.32	данные отсутствуют	данные отсутствуют
455	93670.96	116267.32	данные отсутствуют	данные отсутствуют
Государственный регистратор				ФГИС ЕГРН
полное наименование должности			подпись	инициалы, фамилия

М.П.

Выписка из Единого государственного реестра недвижимости об объекте недвижимости
Сведения о частях земельного участка

Земельный участок			
(вид объекта недвижимости)			
Лист № <u> </u> Раздела 4.2	Всего листов раздела 4.2 : <u> </u>	Всего разделов: <u> </u>	Всего листов выписки: <u> </u>
04.04.2022 № 99/2022/459146061			
Кадастровый номер:		78:31:0000000:7	

Номер точки	Координаты, м		Описание закрепления на местности	Средняя квадратическая погрешность определения координат характерных точек границы части земельного участка, м
	X	Y		
1	2	3	4	5
456	93675.74	116290.46	данные отсутствуют	данные отсутствуют
456	93675.74	116290.46	данные отсутствуют	данные отсутствуют
457	93678.4	116291.17	данные отсутствуют	данные отсутствуют
457	93678.4	116291.17	данные отсутствуют	данные отсутствуют
458	93679.12	116292.6	данные отсутствуют	данные отсутствуют
458	93679.12	116292.6	данные отсутствуют	данные отсутствуют
459	93678.6	116293.69	данные отсутствуют	данные отсутствуют
459	93678.6	116293.69	данные отсутствуют	данные отсутствуют
460	93677.27	116295	данные отсутствуют	данные отсутствуют
460	93677.27	116295	данные отсутствуют	данные отсутствуют
461	93680.07	116311.77	данные отсутствуют	данные отсутствуют
461	93680.07	116311.77	данные отсутствуют	данные отсутствуют
462	93681.85	116310.48	данные отсутствуют	данные отсутствуют
462	93681.85	116310.48	данные отсутствуют	данные отсутствуют
463	93700.94	116309.24	данные отсутствуют	данные отсутствуют
463	93700.94	116309.24	данные отсутствуют	данные отсутствуют
464	93701.43	116311.75	данные отсутствуют	данные отсутствуют
Государственный регистратор				ФГИС ЕГРН
полное наименование должности			подпись	инициалы, фамилия

М.П.

Выписка из Единого государственного реестра недвижимости об объекте недвижимости
Сведения о частях земельного участка

Земельный участок			
(вид объекта недвижимости)			
Лист № <u> </u> Раздела 4.2	Всего листов раздела 4.2 : <u> </u>	Всего разделов: <u> </u>	Всего листов выписки: <u> </u>
04.04.2022 № 99/2022/459146061			
Кадастровый номер:		78:31:0000000:7	

Номер точки	Координаты, м		Описание закрепления на местности	Средняя квадратическая погрешность определения координат характерных точек границы части земельного участка, м
	X	Y		
1	2	3	4	5
464	93701.43	116311.75	данные отсутствуют	данные отсутствуют
465	93682.61	116312.91	данные отсутствуют	данные отсутствуют
465	93682.61	116312.91	данные отсутствуют	данные отсутствуют
466	93680.56	116314.72	данные отсутствуют	данные отсутствуют
466	93680.56	116314.72	данные отсутствуют	данные отсутствуют
467	93680.97	116317.23	данные отсутствуют	данные отсутствуют
467	93680.97	116317.23	данные отсутствуют	данные отсутствуют
468	93683.01	116317.99	данные отсутствуют	данные отсутствуют
468	93683.01	116317.99	данные отсутствуют	данные отсутствуют
469	93683.73	116319.09	данные отсутствуют	данные отсутствуют
469	93683.73	116319.09	данные отсутствуют	данные отсутствуют
470	93683.8	116319.91	данные отсутствуют	данные отсутствуют
470	93683.8	116319.91	данные отсутствуют	данные отсутствуют
471	93683.49	116320.78	данные отсутствуют	данные отсутствуют
471	93683.49	116320.78	данные отсутствуют	данные отсутствуют
472	93682.02	116322.23	данные отсутствуют	данные отсутствуют
472	93682.02	116322.23	данные отсутствуют	данные отсутствуют
Государственный регистратор				ФГИС ЕГРН
полное наименование должности			подпись	инициалы, фамилия

М.П.

Выписка из Единого государственного реестра недвижимости об объекте недвижимости
Сведения о частях земельного участка

Земельный участок			
(вид объекта недвижимости)			
Лист № <u> </u> Раздела 4.2	Всего листов раздела 4.2 : <u> </u>	Всего разделов: <u> </u>	Всего листов выписки: <u> </u>
04.04.2022 № 99/2022/459146061			
Кадастровый номер:		78:31:0000000:7	

Номер точки	Координаты, м		Описание закрепления на местности	Средняя квадратическая погрешность определения координат характерных точек границы части земельного участка, м
	X	Y		
1	2	3	4	5
473	93685.09	116339.05	данные отсутствуют	данные отсутствуют
473	93685.09	116339.05	данные отсутствуют	данные отсутствуют
474	93685.1	116340.21	данные отсутствуют	данные отсутствуют
474	93685.1	116340.21	данные отсутствуют	данные отсутствуют
475	93684.4	116341.6	данные отсутствуют	данные отсутствуют
475	93684.4	116341.6	данные отсутствуют	данные отсутствуют
476	93684.45	116342.84	данные отсутствуют	данные отсутствуют
476	93684.45	116342.84	данные отсутствуют	данные отсутствуют
477	93684.26	116343.79	данные отсутствуют	данные отсутствуют
477	93684.26	116343.79	данные отсутствуют	данные отсутствуют
478	93684.6	116346.67	данные отсутствуют	данные отсутствуют
478	93684.6	116346.67	данные отсутствуют	данные отсутствуют
479	93684.65	116349.01	данные отсутствуют	данные отсутствуют
479	93684.65	116349.01	данные отсутствуют	данные отсутствуют
480	93684.57	116349.64	данные отсутствуют	данные отсутствуют
480	93684.57	116349.64	данные отсутствуют	данные отсутствуют
481	93678.24	116358.03	данные отсутствуют	данные отсутствуют

Государственный регистратор		ФГИС ЕГРН
полное наименование должности	подпись	инициалы, фамилия

М.П.

Выписка из Единого государственного реестра недвижимости об объекте недвижимости
Сведения о частях земельного участка

Земельный участок			
(вид объекта недвижимости)			
Лист № ___ Раздела 4.2	Всего листов раздела 4.2 : ___	Всего разделов: ___	Всего листов выписки: ___
04.04.2022 № 99/2022/459146061			
Кадастровый номер:		78:31:0000000:7	

Номер точки	Координаты, м		Описание закрепления на местности	Средняя квадратическая погрешность определения координат характерных точек границы части земельного участка, м
	X	Y		
1	2	3	4	5
481	93678.24	116358.03	данные отсутствуют	данные отсутствуют
482	93677.4	116358.08	данные отсутствуют	данные отсутствуют
482	93677.4	116358.08	данные отсутствуют	данные отсутствуют
483	93676.23	116358.53	данные отсутствуют	данные отсутствуют
483	93676.23	116358.53	данные отсутствуют	данные отсутствуют
484	93672.49	116360.81	данные отсутствуют	данные отсутствуют
484	93672.49	116360.81	данные отсутствуют	данные отсутствуют
485	93666.87	116371.58	данные отсутствуют	данные отсутствуют
485	93666.87	116371.58	данные отсутствуют	данные отсутствуют
486	93666	116371.99	данные отсутствуют	данные отсутствуют
486	93666	116371.99	данные отсутствуют	данные отсутствуют
487	93664.73	116371.33	данные отсутствуют	данные отсутствуют
487	93664.73	116371.33	данные отсутствуют	данные отсутствуют
488	93664.67	116371.22	данные отсутствуют	данные отсутствуют
488	93664.67	116371.22	данные отсутствуют	данные отсутствуют
489	93667.03	116366.41	данные отсутствуют	данные отсутствуют
489	93667.03	116366.41	данные отсутствуют	данные отсутствуют
Государственный регистратор				ФГИС ЕГРН
полное наименование должности			подпись	инициалы, фамилия

М.П.

Выписка из Единого государственного реестра недвижимости об объекте недвижимости
Сведения о частях земельного участка

Земельный участок			
(вид объекта недвижимости)			
Лист № <u> </u> Раздела 4.2	Всего листов раздела 4.2 : <u> </u>	Всего разделов: <u> </u>	Всего листов выписки: <u> </u>
04.04.2022 № 99/2022/459146061			
Кадастровый номер:		78:31:0000000:7	

Номер точки	Координаты, м		Описание закрепления на местности	Средняя квадратическая погрешность определения координат характерных точек границы части земельного участка, м
	X	Y		
1	2	3	4	5
490	93670.48	116359.87	данные отсутствуют	данные отсутствуют
490	93670.48	116359.87	данные отсутствуют	данные отсутствуют
491	93671.14	116359.07	данные отсутствуют	данные отсутствуют
491	93671.14	116359.07	данные отсутствуют	данные отсутствуют
492	93675.23	116356.49	данные отсутствуют	данные отсутствуют
492	93675.23	116356.49	данные отсутствуют	данные отсутствуют
493	93676.92	116355.91	данные отсутствуют	данные отсутствуют
493	93676.92	116355.91	данные отсутствуют	данные отсутствуют
494	93677.7	116355.84	данные отсутствуют	данные отсутствуют
494	93677.7	116355.84	данные отсутствуют	данные отсутствуют
495	93679.18	116353.45	данные отсутствуют	данные отсутствуют
495	93679.18	116353.45	данные отсутствуют	данные отсутствуют
496	93680.24	116352.36	данные отсутствуют	данные отсутствуют
496	93680.24	116352.36	данные отсутствуют	данные отсутствуют
497	93680.79	116351.99	данные отсутствуют	данные отсутствуют
497	93680.79	116351.99	данные отсутствуют	данные отсутствуют
498	93682.07	116349.76	данные отсутствуют	данные отсутствуют
Государственный регистратор				ФГИС ЕГРН
полное наименование должности			подпись	инициалы, фамилия

М.П.

Выписка из Единого государственного реестра недвижимости об объекте недвижимости
Сведения о частях ⁸⁷² земельного участка

Земельный участок			
(вид объекта недвижимости)			
Лист № <u> </u> Раздела 4.2	Всего листов раздела 4.2 : <u> </u>	Всего разделов: <u> </u>	Всего листов выписки: <u> </u>
04.04.2022 № 99/2022/459146061			
Кадастровый номер:		78:31:0000000:7	

Номер точки	Координаты, м		Описание закрепления на местности	Средняя квадратическая погрешность определения координат характерных точек границы части земельного участка, м
	X	Y		
1	2	3	4	5
498	93682.07	116349.76	данные отсутствуют	данные отсутствуют
499	93682.41	116349.44	данные отсутствуют	данные отсутствуют
499	93682.41	116349.44	данные отсутствуют	данные отсутствуют
500	93682.4	116346.84	данные отсутствуют	данные отсутствуют
500	93682.4	116346.84	данные отсутствуют	данные отсутствуют
501	93682.04	116343.4	данные отсутствуют	данные отсутствуют
501	93682.04	116343.4	данные отсутствуют	данные отсутствуют
502	93682.22	116342.96	данные отсутствуют	данные отсутствуют
502	93682.22	116342.96	данные отсутствуют	данные отсутствуют
503	93682.19	116341.23	данные отсутствуют	данные отсутствуют
503	93682.19	116341.23	данные отсутствуют	данные отсутствуют
504	93682.87	116340	данные отсутствуют	данные отсутствуют
504	93682.87	116340	данные отсутствуют	данные отсутствуют
505	93682.89	116339.26	данные отсутствуют	данные отсутствуют
505	93682.89	116339.26	данные отсутствуют	данные отсутствуют
506	93679.82	116322.54	данные отсутствуют	данные отсутствуют
506	93679.82	116322.54	данные отсутствуют	данные отсутствуют
Государственный регистратор				ФГИС ЕГРН
полное наименование должности			подпись	инициалы, фамилия

М.П.

Выписка из Единого государственного реестра недвижимости об объекте недвижимости
Сведения о частях земельного участка

Земельный участок			
(вид объекта недвижимости)			
Лист № <u> </u> Раздела 4.2	Всего листов раздела 4.2 : <u> </u>	Всего разделов: <u> </u>	Всего листов выписки: <u> </u>
04.04.2022 № 99/2022/459146061			
Кадастровый номер:		78:31:0000000:7	

Номер точки	Координаты, м		Описание закрепления на местности	Средняя квадратическая погрешность определения координат характерных точек границы части земельного участка, м
	X	Y		
1	2	3	4	5
507	93679.78	116321.66	данные отсутствуют	данные отсутствуют
507	93679.78	116321.66	данные отсутствуют	данные отсутствуют
508	93680.04	116321.09	данные отсутствуют	данные отсутствуют
508	93680.04	116321.09	данные отсутствуют	данные отсутствуют
509	93681.41	116319.74	данные отсутствуют	данные отсутствуют
509	93681.41	116319.74	данные отсутствуют	данные отсутствуют
510	93679.35	116318.97	данные отсутствуют	данные отсутствуют
510	93679.35	116318.97	данные отсутствуют	данные отсутствуют
511	93679.03	116318.65	данные отсутствуют	данные отсутствуют
511	93679.03	116318.65	данные отсутствуют	данные отсутствуют
512	93678.92	116318.26	данные отсутствуют	данные отсутствуют
512	93678.92	116318.26	данные отсутствуют	данные отсутствуют
513	93675	116294.74	данные отсутствуют	данные отсутствуют
513	93675	116294.74	данные отсутствуют	данные отсутствуют
514	93675.13	116294.03	данные отсутствуют	данные отсутствуют
514	93675.13	116294.03	данные отсутствуют	данные отсутствуют
515	93676.28	116292.89	данные отсутствуют	данные отсутствуют
Государственный регистратор				ФГИС ЕГРН
полное наименование должности			подпись	инициалы, фамилия

М.П.

Выписка из Единого государственного реестра недвижимости об объекте недвижимости
Сведения о частях ⁸⁷⁴ земельного участка

Земельный участок			
(вид объекта недвижимости)			
Лист № <u> </u> Раздела 4.2	Всего листов раздела 4.2 : <u> </u>	Всего разделов: <u> </u>	Всего листов выписки: <u> </u>
04.04.2022 № 99/2022/459146061			
Кадастровый номер:		78:31:0000000:7	

Номер точки	Координаты, м		Описание закрепления на местности	Средняя квадратическая погрешность определения координат характерных точек границы части земельного участка, м
	X	Y		
1	2	3	4	5
515	93676.28	116292.89	данные отсутствуют	данные отсутствуют
516	93674.38	116292.39	данные отсутствуют	данные отсутствуют
516	93674.38	116292.39	данные отсутствуют	данные отсутствуют
517	93673.96	116292.08	данные отсутствуют	данные отсутствуют
517	93673.96	116292.08	данные отсутствуют	данные отсутствуют
518	93673.74	116291.66	данные отсутствуют	данные отсутствуют
518	93673.74	116291.66	данные отсутствуют	данные отсутствуют
519	93668.72	116267.58	данные отсутствуют	данные отсутствуют
519	93668.72	116267.58	данные отсутствуют	данные отсутствуют
520	93668.26	116266.79	данные отсутствуют	данные отсутствуют
520	93668.26	116266.79	данные отсутствуют	данные отсутствуют
521	93668.27	116266.12	данные отсутствуют	данные отсутствуют
521	93668.27	116266.12	данные отсутствуют	данные отсутствуют
522	93670.6	116261.12	данные отсутствуют	данные отсутствуют
522	93670.6	116261.12	данные отсутствуют	данные отсутствуют
523	93670.63	116259.65	данные отсутствуют	данные отсутствуют
523	93670.63	116259.65	данные отсутствуют	данные отсутствуют
Государственный регистратор				ФГИС ЕГРН
полное наименование должности			подпись	инициалы, фамилия

М.П.

Выписка из Единого государственного реестра недвижимости об объекте недвижимости
Сведения о частях земельного участка

Земельный участок			
(вид объекта недвижимости)			
Лист № ___ Раздела 4.2	Всего листов раздела 4.2 : ___	Всего разделов: ___	Всего листов выписки: ___
04.04.2022 № 99/2022/459146061			
Кадастровый номер:		78:31:0000000:7	

Номер точки	Координаты, м		Описание закрепления на местности	Средняя квадратическая погрешность определения координат характерных точек границы части земельного участка, м
	X	Y		
1	2	3	4	5
524	93669.52	116258.04	данные отсутствуют	данные отсутствуют
524	93669.52	116258.04	данные отсутствуют	данные отсутствуют
525	93667.89	116256.26	данные отсутствуют	данные отсутствуют
525	93667.89	116256.26	данные отсутствуют	данные отсутствуют
526	93664.26	116253.34	данные отсутствуют	данные отсутствуют
526	93664.26	116253.34	данные отсутствуют	данные отсутствуют
527	93662.17	116252.13	данные отсутствуют	данные отсутствуют
527	93662.17	116252.13	данные отсутствуют	данные отсутствуют
528	93657.7	116250.38	данные отсутствуют	данные отсутствуют
528	93657.7	116250.38	данные отсутствуют	данные отсутствуют
529	93651.48	116248.49	данные отсутствуют	данные отсутствуют
529	93651.48	116248.49	данные отсутствуют	данные отсутствуют
530	93649.07	116248.38	данные отсутствуют	данные отсутствуют
530	93649.07	116248.38	данные отсутствуют	данные отсутствуют
531	93648.7	116247.75	данные отсутствуют	данные отсутствуют
531	93648.7	116247.75	данные отсутствуют	данные отсутствуют
532	93648.97	116246.95	данные отсутствуют	данные отсутствуют
Государственный регистратор				ФГИС ЕГРН
полное наименование должности			подпись	инициалы, фамилия

М.П.

Выписка из Единого государственного реестра недвижимости об объекте недвижимости
Сведения о частях земельного участка

Земельный участок			
(вид объекта недвижимости)			
Лист № <u> </u> Раздела 4.2	Всего листов раздела 4.2 : <u> </u>	Всего разделов: <u> </u>	Всего листов выписки: <u> </u>
04.04.2022 № 99/2022/459146061			
Кадастровый номер:		78:31:0000000:7	

Номер точки	Координаты, м		Описание закрепления на местности	Средняя квадратическая погрешность определения координат характерных точек границы части земельного участка, м
	X	Y		
1	2	3	4	5
532	93648.97	116246.95	данные отсутствуют	данные отсутствуют
533	93649.78	116246.6	данные отсутствуют	данные отсутствуют
533	93649.78	116246.6	данные отсутствуют	данные отсутствуют
534	93699.71	116329.61	данные отсутствуют	данные отсутствуют
535	93683.33	116351.28	данные отсутствуют	данные отсутствуют
536	93690.2	116334.99	данные отсутствуют	данные отсутствуют
537	93684.12	116330.52	данные отсутствуют	данные отсутствуют
538	93683.8	116330.26	данные отсутствуют	данные отсутствуют
539	93683.5	116329.97	данные отсутствуют	данные отсутствуют
540	93683.23	116329.66	данные отсутствуют	данные отсутствуют
541	93682.98	116329.33	данные отсутствуют	данные отсутствуют
542	93682.76	116328.99	данные отсутствуют	данные отсутствуют
543	93682.57	116328.62	данные отсутствуют	данные отсутствуют
544	93682.41	116328.24	данные отсутствуют	данные отсутствуют
545	93682.28	116327.85	данные отсутствуют	данные отсутствуют
546	93682.18	116327.44	данные отсутствуют	данные отсутствуют
547	93682.12	116327.03	данные отсутствуют	данные отсутствуют
Государственный регистратор				ФГИС ЕГРН
полное наименование должности			подпись	инициалы, фамилия

М.П.

Сведения о частях ⁸⁷⁷ земельного участка

Земельный участок			
(вид объекта недвижимости)			
Лист № <u> </u> Раздела 4.2	Всего листов раздела 4.2 : <u> </u>	Всего разделов: <u> </u>	Всего листов выписки: <u> </u>
04.04.2022 № 99/2022/459146061			
Кадастровый номер:		78:31:0000000:7	

Номер точки	Координаты, м		Описание закрепления на местности	Средняя квадратическая погрешность определения координат характерных точек границы части земельного участка, м
	X	Y		
1	2	3	4	5
548	93682.09	116326.62	данные отсутствуют	данные отсутствуют
549	93682.1	116326.21	данные отсутствуют	данные отсутствуют
550	93682.14	116325.8	данные отсутствуют	данные отсутствуют
551	93682.21	116325.39	данные отсутствуют	данные отсутствуют
552	93682.32	116324.99	данные отсутствуют	данные отсутствуют
553	93682.46	116324.6	данные отсутствуют	данные отсутствуют
554	93682.63	116324.23	данные отсутствуют	данные отсутствуют
555	93682.83	116323.87	данные отсутствуют	данные отсутствуют
556	93683.07	116323.52	данные отсутствуют	данные отсутствуют
557	93683.32	116323.2	данные отсутствуют	данные отсутствуют
558	93683.61	116322.9	данные отсутствуют	данные отсутствуют
559	93683.92	116322.63	данные отсутствуют	данные отсутствуют
560	93684.25	116322.38	данные отсутствуют	данные отсутствуют
561	93684.6	116322.16	данные отсутствуют	данные отсутствуют
562	93684.96	116321.97	данные отсутствуют	данные отсутствуют
563	93685.34	116321.81	данные отсутствуют	данные отсутствуют
564	93685.74	116321.68	данные отсутствуют	данные отсутствуют

Государственный регистратор		ФГИС ЕГРН
полное наименование должности	подпись	инициалы, фамилия

М.П.

Выписка из Единого государственного реестра недвижимости об объекте недвижимости
Сведения о частях земельного участка

Земельный участок			
(вид объекта недвижимости)			
Лист № ___ Раздела 4.2	Всего листов раздела 4.2 : ___	Всего разделов: ___	Всего листов выписки: ___
04.04.2022 № 99/2022/459146061			
Кадастровый номер:		78:31:0000000:7	

Номер точки	Координаты, м		Описание закрепления на местности	Средняя квадратическая погрешность определения координат характерных точек границы части земельного участка, м
	X	Y		
1	2	3	4	5
565	93686.14	116321.58	данные отсутствуют	данные отсутствуют
566	93686.55	116321.52	данные отсутствуют	данные отсутствуют
567	93686.96	116321.49	данные отсутствуют	данные отсутствуют
568	93687.37	116321.5	данные отсутствуют	данные отсутствуют
569	93687.78	116321.54	данные отсутствуют	данные отсутствуют
570	93688.19	116321.61	данные отсутствуют	данные отсутствуют
571	93688.59	116321.72	данные отсутствуют	данные отсутствуют
572	93688.98	116321.86	данные отсутствуют	данные отсутствуют
573	93689.35	116322.03	данные отсутствуют	данные отсутствуют
574	93689.71	116322.23	данные отсутствуют	данные отсутствуют
575	93690.06	116322.47	данные отсутствуют	данные отсутствуют
576	93699.3	116329.27	данные отсутствуют	данные отсутствуют
577	93699.45	116329.4	данные отсутствуют	данные отсутствуют

Государственный регистратор		ФГИС ЕГРН
полное наименование должности	подпись	инициалы, фамилия

М.П.

Выписка из Единого государственного реестра недвижимости об объекте недвижимости
Сведения о частях ⁸⁷⁹ земельного участка

Земельный участок				
(вид объекта недвижимости)				
Лист № ___ Раздела 4.2		Всего листов раздела 4.2 : ___		Всего разделов: ___
Всего листов выписки: ___				
04.04.2022 № 99/2022/459146061				
Кадастровый номер:			78:31:0000000:7	
Сведения о характерных точках границы части (частей) земельного участка				
Учетный номер части: 48				
Система координат: МСК-05				
Зона №				
Номер точки	Координаты, м		Описание закрепления на местности	Средняя квадратическая погрешность определения координат характерных точек границы части земельного участка, м
	X	Y		
1	2	3	4	5
1	93632.11	116240.91	данные отсутствуют	данные отсутствуют
1	93632.11	116240.91	данные отсутствуют	данные отсутствуют
1	93632.11	116240.91	данные отсутствуют	данные отсутствуют
1	93632.11	116240.91	данные отсутствуют	данные отсутствуют
1	93632.11	116240.91	данные отсутствуют	данные отсутствуют
2	93642.11	116244.15	данные отсутствуют	данные отсутствуют
2	93642.11	116244.15	данные отсутствуют	данные отсутствуют
2	93642.11	116244.15	данные отсутствуют	данные отсутствуют
2	93642.11	116244.15	данные отсутствуют	данные отсутствуют
2	93642.11	116244.15	данные отсутствуют	данные отсутствуют
3	93662.15	116250.55	данные отсутствуют	данные отсутствуют
3	93662.15	116250.55	данные отсутствуют	данные отсутствуют
3	93662.15	116250.55	данные отсутствуют	данные отсутствуют
3	93662.15	116250.55	данные отсутствуют	данные отсутствуют
3	93662.15	116250.55	данные отсутствуют	данные отсутствуют
3	93662.15	116250.55	данные отсутствуют	данные отсутствуют
Государственный регистратор			ФГИС ЕГРН	
полное наименование должности			подпись	
			инициалы, фамилия	

М.П.

Выписка из Единого государственного реестра недвижимости об объекте недвижимости
Сведения о частях земельного участка

Земельный участок			
(вид объекта недвижимости)			
Лист № <u> </u> Раздела 4.2	Всего листов раздела 4.2 : <u> </u>	Всего разделов: <u> </u>	Всего листов выписки: <u> </u>
04.04.2022 № 99/2022/459146061			
Кадастровый номер:		78:31:0000000:7	

Номер точки	Координаты, м		Описание закрепления на местности	Средняя квадратическая погрешность определения координат характерных точек границы части земельного участка, м
	X	Y		
1	2	3	4	5
3	93662.15	116250.55	данные отсутствуют	данные отсутствуют
4	93668.12	116252.91	данные отсутствуют	данные отсутствуют
4	93668.12	116252.91	данные отсутствуют	данные отсутствуют
4	93668.12	116252.91	данные отсутствуют	данные отсутствуют
4	93668.12	116252.91	данные отсутствуют	данные отсутствуют
5	93675.11	116256.03	данные отсутствуют	данные отсутствуют
5	93675.11	116256.03	данные отсутствуют	данные отсутствуют
5	93675.11	116256.03	данные отсутствуют	данные отсутствуют
5	93675.11	116256.03	данные отсутствуют	данные отсутствуют
6	93679.7	116258.24	данные отсутствуют	данные отсутствуют
6	93679.7	116258.24	данные отсутствуют	данные отсутствуют
6	93679.7	116258.24	данные отсутствуют	данные отсутствуют
6	93679.7	116258.24	данные отсутствуют	данные отсутствуют
7	93684.81	116260.97	данные отсутствуют	данные отсутствуют
7	93684.81	116260.97	данные отсутствуют	данные отсутствуют
7	93684.81	116260.97	данные отсутствуют	данные отсутствуют
8	93685.7	116261.49	данные отсутствуют	данные отсутствуют

Государственный регистратор		ФГИС ЕГРН
полное наименование должности	подпись	инициалы, фамилия

М.П.

Выписка из Единого государственного реестра недвижимости об объекте недвижимости
Сведения о частях земельного участка

Земельный участок			
(вид объекта недвижимости)			
Лист № <u> </u> Раздела 4.2	Всего листов раздела 4.2 : <u> </u>	Всего разделов: <u> </u>	Всего листов выписки: <u> </u>
04.04.2022 № 99/2022/459146061			
Кадастровый номер:		78:31:0000000:7	

Номер точки	Координаты, м		Описание закрепления на местности	Средняя квадратическая погрешность определения координат характерных точек границы части земельного участка, м
	X	Y		
1	2	3	4	5
8	93685.7	116261.49	данные отсутствуют	данные отсутствуют
8	93685.7	116261.49	данные отсутствуют	данные отсутствуют
9	93686.55	116262.07	данные отсутствуют	данные отсутствуют
9	93686.55	116262.07	данные отсутствуют	данные отсутствуют
9	93686.55	116262.07	данные отсутствуют	данные отсутствуют
10	93687.36	116262.68	данные отсутствуют	данные отсутствуют
10	93687.36	116262.68	данные отсутствуют	данные отсутствуют
10	93687.36	116262.68	данные отсутствуют	данные отсутствуют
11	93688.16	116263.35	данные отсутствуют	данные отсутствуют
11	93688.16	116263.35	данные отсутствуют	данные отсутствуют
11	93688.16	116263.35	данные отсутствуют	данные отсутствуют
12	93688.9	116264.06	данные отсутствуют	данные отсутствуют
12	93688.9	116264.06	данные отсутствуют	данные отсутствуют
12	93688.9	116264.06	данные отсутствуют	данные отсутствуют
13	93689.61	116264.81	данные отсутствуют	данные отсутствуют
13	93689.61	116264.81	данные отсутствуют	данные отсутствуют
14	93690.41	116265.61	данные отсутствуют	данные отсутствуют
Государственный регистратор				ФГИС ЕГРН
полное наименование должности			подпись	инициалы, фамилия

М.П.

Выписка из Единого государственного реестра недвижимости об объекте недвижимости
Сведения о частях земельного участка

Земельный участок			
(вид объекта недвижимости)			
Лист № <u> </u> Раздела 4.2	Всего листов раздела 4.2 : <u> </u>	Всего разделов: <u> </u>	Всего листов выписки: <u> </u>
04.04.2022 № 99/2022/459146061			
Кадастровый номер:		78:31:0000000:7	

Номер точки	Координаты, м		Описание закрепления на местности	Средняя квадратическая погрешность определения координат характерных точек границы части земельного участка, м
	X	Y		
1	2	3	4	5
14	93690.41	116265.61	данные отсутствуют	данные отсутствуют
15	93691.15	116266.47	данные отсутствуют	данные отсутствуют
15	93691.15	116266.47	данные отсутствуют	данные отсутствуют
16	93691.82	116267.36	данные отсутствуют	данные отсутствуют
16	93691.82	116267.36	данные отсутствуют	данные отсутствуют
17	93692.45	116268.32	данные отсутствуют	данные отсутствуют
17	93692.45	116268.32	данные отсутствуют	данные отсутствуют
18	93693	116269.31	данные отсутствуют	данные отсутствуют
18	93693	116269.31	данные отсутствуют	данные отсутствуют
19	93693.48	116270.34	данные отсутствуют	данные отсутствуют
19	93693.48	116270.34	данные отсутствуют	данные отсутствуют
20	93693.73	116270.82	данные отсутствуют	данные отсутствуют
20	93693.73	116270.82	данные отсутствуют	данные отсутствуют
21	93694.22	116272.64	данные отсутствуют	данные отсутствуют
21	93694.22	116272.64	данные отсутствуют	данные отсутствуют
21	93694.22	116272.64	данные отсутствуют	данные отсутствуют
22	93694.55	116274.63	данные отсутствуют	данные отсутствуют
Государственный регистратор				ФГИС ЕГРН
полное наименование должности			подпись	инициалы, фамилия

М.П.

Выписка из Единого государственного реестра недвижимости об объекте недвижимости
Сведения о частях земельного участка

Земельный участок			
(вид объекта недвижимости)			
Лист № ___ Раздела 4.2	Всего листов раздела 4.2 : ___	Всего разделов: ___	Всего листов выписки: ___
04.04.2022 № 99/2022/459146061			
Кадастровый номер:		78:31:0000000:7	

Номер точки	Координаты, м		Описание закрепления на местности	Средняя квадратическая погрешность определения координат характерных точек границы части земельного участка, м
	X	Y		
1	2	3	4	5
22	93694.55	116274.63	данные отсутствуют	данные отсутствуют
22	93694.55	116274.63	данные отсутствуют	данные отсутствуют
23	93694.64	116275.09	данные отсутствуют	данные отсутствуют
23	93694.64	116275.09	данные отсутствуют	данные отсутствуют
23	93694.64	116275.09	данные отсутствуют	данные отсутствуют
24	93695.51	116279.91	данные отсутствуют	данные отсутствуют
24	93695.51	116279.91	данные отсутствуют	данные отсутствуют
24	93695.51	116279.91	данные отсутствуют	данные отсутствуют
25	93695.64	116280.43	данные отсутствуют	данные отсутствуют
25	93695.64	116280.43	данные отсутствуют	данные отсутствуют
25	93695.64	116280.43	данные отсутствуют	данные отсутствуют
26	93696.02	116282.32	данные отсутствуют	данные отсутствуют
26	93696.02	116282.32	данные отсутствуют	данные отсутствуют
26	93696.02	116282.32	данные отсутствуют	данные отсутствуют
27	93699	116298.64	данные отсутствуют	данные отсутствуют
27	93699	116298.64	данные отсутствуют	данные отсутствуют
27	93699	116298.64	данные отсутствуют	данные отсутствуют
Государственный регистратор				ФГИС ЕГРН
полное наименование должности			подпись	инициалы, фамилия

М.П.

Выписка из Единого государственного реестра недвижимости об объекте недвижимости
Сведения о частях земельного участка

Земельный участок			
(вид объекта недвижимости)			
Лист № <u> </u> Раздела 4.2	Всего листов раздела 4.2 : <u> </u>	Всего разделов: <u> </u>	Всего листов выписки: <u> </u>
04.04.2022 № 99/2022/459146061			
Кадастровый номер:		78:31:0000000:7	

Номер точки	Координаты, м		Описание закрепления на местности	Средняя квадратическая погрешность определения координат характерных точек границы части земельного участка, м
	X	Y		
1	2	3	4	5
28	93699.57	116301.56	данные отсутствуют	данные отсутствуют
28	93699.57	116301.56	данные отсутствуют	данные отсутствуют
28	93699.57	116301.56	данные отсутствуют	данные отсутствуют
29	93699.66	116302.11	данные отсутствуют	данные отсутствуют
29	93699.66	116302.11	данные отсутствуют	данные отсутствуют
29	93699.66	116302.11	данные отсутствуют	данные отсутствуют
30	93701.18	116310.6	данные отсутствуют	данные отсутствуют
30	93701.18	116310.6	данные отсутствуют	данные отсутствуют
30	93701.18	116310.6	данные отсутствуют	данные отсутствуют
30	93701.18	116310.6	данные отсутствуют	данные отсутствуют
31	93701.31	116311.1	данные отсутствуют	данные отсутствуют
31	93701.31	116311.1	данные отсутствуют	данные отсутствуют
31	93701.31	116311.1	данные отсутствуют	данные отсутствуют
31	93701.31	116311.1	данные отсутствуют	данные отсутствуют
32	93702.84	116319.64	данные отсутствуют	данные отсутствуют
32	93702.84	116319.64	данные отсутствуют	данные отсутствуют
33	93702.93	116320.16	данные отсутствуют	данные отсутствуют
Государственный регистратор				ФГИС ЕГРН
полное наименование должности			подпись	инициалы, фамилия

М.П.

Выписка из Единого государственного реестра недвижимости об объекте недвижимости
Сведения о частях земельного участка

Земельный участок			
(вид объекта недвижимости)			
Лист № <u> </u> Раздела 4.2	Всего листов раздела 4.2 : <u> </u>	Всего разделов: <u> </u>	Всего листов выписки: <u> </u>
04.04.2022 № 99/2022/459146061			
Кадастровый номер:		78:31:0000000:7	

Номер точки	Координаты, м		Описание закрепления на местности	Средняя квадратическая погрешность определения координат характерных точек границы части земельного участка, м
	X	Y		
1	2	3	4	5
33	93702.93	116320.16	данные отсутствуют	данные отсутствуют
34	93703.02	116321.26	данные отсутствуют	данные отсутствуют
34	93703.02	116321.26	данные отсутствуют	данные отсутствуют
35	93703	116322.37	данные отсутствуют	данные отсутствуют
35	93703	116322.37	данные отсутствуют	данные отсутствуют
36	93702.73	116324.12	данные отсутствуют	данные отсутствуют
36	93702.73	116324.12	данные отсутствуют	данные отсутствуют
37	93702.26	116325.6	данные отсутствуют	данные отсутствуют
37	93702.26	116325.6	данные отсутствуют	данные отсутствуют
38	93701.79	116326.61	данные отсутствуют	данные отсутствуют
38	93701.79	116326.61	данные отсутствуют	данные отсутствуют
39	93701.23	116327.56	данные отсутствуют	данные отсутствуют
39	93701.23	116327.56	данные отсутствуют	данные отсутствуют
40	93700.57	116328.45	данные отсутствуют	данные отсутствуют
40	93700.57	116328.45	данные отсутствуют	данные отсутствуют
41	93697.19	116333.02	данные отсутствуют	данные отсутствуют
41	93697.19	116333.02	данные отсутствуют	данные отсутствуют
Государственный регистратор				ФГИС ЕГРН
полное наименование должности			подпись	инициалы, фамилия

М.П.

Выписка из Единого государственного реестра недвижимости об объекте недвижимости
Сведения о частях земельного участка

Земельный участок			
(вид объекта недвижимости)			
Лист № <u> </u> Раздела 4.2	Всего листов раздела 4.2 : <u> </u>	Всего разделов: <u> </u>	Всего листов выписки: <u> </u>
04.04.2022 № 99/2022/459146061			
Кадастровый номер:		78:31:0000000:7	

Номер точки	Координаты, м		Описание закрепления на местности	Средняя квадратическая погрешность определения координат характерных точек границы части земельного участка, м
	X	Y		
1	2	3	4	5
41	93697.19	116333.02	данные отсутствуют	данные отсутствуют
42	93690.96	116341.34	данные отсутствуют	данные отсутствуют
42	93690.96	116341.34	данные отсутствуют	данные отсутствуют
42	93690.96	116341.34	данные отсутствуют	данные отсутствуют
42	93690.96	116341.34	данные отсутствуют	данные отсутствуют
43	93686.91	116346.61	данные отсутствуют	данные отсутствуют
43	93686.91	116346.61	данные отсутствуют	данные отсутствуют
43	93686.91	116346.61	данные отсутствуют	данные отсутствуют
43	93686.91	116346.61	данные отсутствуют	данные отсутствуют
44	93684.7	116349.47	данные отсутствуют	данные отсутствуют
44	93684.7	116349.47	данные отсутствуют	данные отсутствуют
44	93684.7	116349.47	данные отсутствуют	данные отсутствуют
44	93684.7	116349.47	данные отсутствуют	данные отсутствуют
45	93666.96	116372.97	данные отсутствуют	данные отсутствуют
45	93666.96	116372.97	данные отсутствуют	данные отсутствуют
45	93666.96	116372.97	данные отсутствуют	данные отсутствуют
45	93666.96	116372.97	данные отсутствуют	данные отсутствуют

Государственный регистратор		ФГИС ЕГРН
полное наименование должности	подпись	инициалы, фамилия

М.П.

Выписка из Единого государственного реестра недвижимости об объекте недвижимости
Сведения о частях земельного участка

Земельный участок			
(вид объекта недвижимости)			
Лист № <u> </u> Раздела 4.2	Всего листов раздела 4.2 : <u> </u>	Всего разделов: <u> </u>	Всего листов выписки: <u> </u>
04.04.2022 № 99/2022/459146061			
Кадастровый номер:		78:31:0000000:7	

Номер точки	Координаты, м		Описание закрепления на местности	Средняя квадратическая погрешность определения координат характерных точек границы части земельного участка, м
	X	Y		
1	2	3	4	5
45	93666.96	116372.97	данные отсутствуют	данные отсутствуют
46	93659.99	116382.16	данные отсутствуют	данные отсутствуют
46	93659.99	116382.16	данные отсутствуют	данные отсутствуют
46	93659.99	116382.16	данные отсутствуют	данные отсутствуют
46	93659.99	116382.16	данные отсутствуют	данные отсутствуют
46	93659.99	116382.16	данные отсутствуют	данные отсутствуют
46	93659.99	116382.16	данные отсутствуют	данные отсутствуют
47	93656.54	116386.71	данные отсутствуют	данные отсутствуют
47	93656.54	116386.71	данные отсутствуют	данные отсутствуют
47	93656.54	116386.71	данные отсутствуют	данные отсутствуют
47	93656.54	116386.71	данные отсутствуют	данные отсутствуют
47	93656.54	116386.71	данные отсутствуют	данные отсутствуют
47	93656.54	116386.71	данные отсутствуют	данные отсутствуют
47	93656.54	116386.71	данные отсутствуют	данные отсутствуют
48	93653.68	116385.33	данные отсутствуют	данные отсутствуют
48	93653.68	116385.33	данные отсутствуют	данные отсутствуют
48	93653.68	116385.33	данные отсутствуют	данные отсутствуют
48	93653.68	116385.33	данные отсутствуют	данные отсутствуют
48	93653.68	116385.33	данные отсутствуют	данные отсутствуют

Государственный регистратор		ФГИС ЕГРН
полное наименование должности	подпись	инициалы, фамилия

М.П.

Выписка из Единого государственного реестра недвижимости об объекте недвижимости
Сведения о частях земельного участка

Земельный участок			
(вид объекта недвижимости)			
Лист № ___ Раздела 4.2	Всего листов раздела 4.2 : ___	Всего разделов: ___	Всего листов выписки: ___
04.04.2022 № 99/2022/459146061			
Кадастровый номер:		78:31:0000000:7	

Номер точки	Координаты, м		Описание закрепления на местности	Средняя квадратическая погрешность определения координат характерных точек границы части земельного участка, м
	X	Y		
1	2	3	4	5
49	93658.09	116380.09	данные отсутствуют	данные отсутствуют
49	93658.09	116380.09	данные отсутствуют	данные отсутствуют
49	93658.09	116380.09	данные отсутствуют	данные отсутствуют
49	93658.09	116380.09	данные отсутствуют	данные отсутствуют
50	93666.62	116368.59	данные отсутствуют	данные отсутствуют
50	93666.62	116368.59	данные отсутствуют	данные отсутствуют
50	93666.62	116368.59	данные отсутствуют	данные отсутствуют
50	93666.62	116368.59	данные отсутствуют	данные отсутствуют
50	93666.62	116368.59	данные отсутствуют	данные отсутствуют
50	93666.62	116368.59	данные отсутствуют	данные отсутствуют
50	93666.62	116368.59	данные отсутствуют	данные отсутствуют
50	93666.62	116368.59	данные отсутствуют	данные отсутствуют
51	93669.29	116354.42	данные отсутствуют	данные отсутствуют
51	93669.29	116354.42	данные отсутствуют	данные отсутствуют
51	93669.29	116354.42	данные отсутствуют	данные отсутствуют
51	93669.29	116354.42	данные отсутствуют	данные отсутствуют
52	93667.37	116342.87	данные отсутствуют	данные отсутствуют
52	93667.37	116342.87	данные отсутствуют	данные отсутствуют
Государственный регистратор				ФГИС ЕГРН
полное наименование должности			подпись	инициалы, фамилия

М.П.

Выписка из Единого государственного реестра недвижимости об объекте недвижимости
Сведения о частях земельного участка

Земельный участок			
(вид объекта недвижимости)			
Лист № <u> </u> Раздела 4.2	Всего листов раздела 4.2 : <u> </u>	Всего разделов: <u> </u>	Всего листов выписки: <u> </u>
04.04.2022 № 99/2022/459146061			
Кадастровый номер:		78:31:0000000:7	

Номер точки	Координаты, м		Описание закрепления на местности	Средняя квадратическая погрешность определения координат характерных точек границы части земельного участка, м
	X	Y		
1	2	3	4	5
52	93667.37	116342.87	данные отсутствуют	данные отсутствуют
52	93667.37	116342.87	данные отсутствуют	данные отсутствуют
53	93670.25	116342.38	данные отсутствуют	данные отсутствуют
53	93670.25	116342.38	данные отсутствуют	данные отсутствуют
53	93670.25	116342.38	данные отсутствуют	данные отсутствуют
53	93670.25	116342.38	данные отсутствуют	данные отсутствуют
53	93670.25	116342.38	данные отсутствуют	данные отсутствуют
54	93666.19	116319.57	данные отсутствуют	данные отсутствуют
54	93666.19	116319.57	данные отсутствуют	данные отсутствуют
54	93666.19	116319.57	данные отсутствуют	данные отсутствуют
55	93672.68	116318.4	данные отсутствуют	данные отсутствуют
55	93672.68	116318.4	данные отсутствуют	данные отсутствуют
55	93672.68	116318.4	данные отсутствуют	данные отсутствуют
55	93672.68	116318.4	данные отсутствуют	данные отсутствуют
55	93672.68	116318.4	данные отсутствуют	данные отсутствуют
56	93668.74	116297.28	данные отсутствуют	данные отсутствуют
56	93668.74	116297.28	данные отсутствуют	данные отсутствуют
56	93668.74	116297.28	данные отсутствуют	данные отсутствуют
Государственный регистратор				ФГИС ЕГРН
полное наименование должности			подпись	инициалы, фамилия

М.П.

Выписка из Единого государственного реестра недвижимости об объекте недвижимости
Сведения о частях земельного участка

Земельный участок			
(вид объекта недвижимости)			
Лист № <u> </u> Раздела 4.2	Всего листов раздела 4.2 : <u> </u>	Всего разделов: <u> </u>	Всего листов выписки: <u> </u>
04.04.2022 № 99/2022/459146061			
Кадастровый номер:		78:31:0000000:7	

Номер точки	Координаты, м		Описание закрепления на местности	Средняя квадратическая погрешность определения координат характерных точек границы части земельного участка, м
	X	Y		
1	2	3	4	5
56	93668.74	116297.28	данные отсутствуют	данные отсутствуют
56	93668.74	116297.28	данные отсутствуют	данные отсутствуют
57	93662.27	116298.35	данные отсутствуют	данные отсутствуют
57	93662.27	116298.35	данные отсутствуют	данные отсутствуют
57	93662.27	116298.35	данные отсутствуют	данные отсутствуют
58	93658.05	116274.8	данные отсутствуют	данные отсутствуют
58	93658.05	116274.8	данные отсутствуют	данные отсутствуют
58	93658.05	116274.8	данные отсутствуют	данные отсутствуют
59	93657.69	116273.67	данные отсутствуют	данные отсутствуют
59	93657.69	116273.67	данные отсутствуют	данные отсутствуют
59	93657.69	116273.67	данные отсутствуют	данные отсутствуют
60	93656.71	116273.08	данные отсутствуют	данные отсутствуют
60	93656.71	116273.08	данные отсутствуют	данные отсутствуют
60	93656.71	116273.08	данные отсутствуют	данные отсутствуют
61	93655.53	116273.33	данные отсутствуют	данные отсутствуют
61	93655.53	116273.33	данные отсутствуют	данные отсутствуют
61	93655.53	116273.33	данные отсутствуют	данные отсутствуют
Государственный регистратор				ФГИС ЕГРН
полное наименование должности			подпись	инициалы, фамилия

М.П.

Выписка из Единого государственного реестра недвижимости об объекте недвижимости
Сведения о частях земельного участка

Земельный участок			
(вид объекта недвижимости)			
Лист № ___ Раздела 4.2	Всего листов раздела 4.2 : ___	Всего разделов: ___	Всего листов выписки: ___
04.04.2022 № 99/2022/459146061			
Кадастровый номер:		78:31:0000000:7	

Номер точки	Координаты, м		Описание закрепления на местности	Средняя квадратическая погрешность определения координат характерных точек границы части земельного участка, м
	X	Y		
1	2	3	4	5
62	93652.74	116264.64	данные отсутствуют	данные отсутствуют
62	93652.74	116264.64	данные отсутствуют	данные отсутствуют
62	93652.74	116264.64	данные отсутствуют	данные отсутствуют
62	93652.74	116264.64	данные отсутствуют	данные отсутствуют
63	93652.12	116263.94	данные отсутствуют	данные отсутствуют
63	93652.12	116263.94	данные отсутствуют	данные отсутствуют
63	93652.12	116263.94	данные отсутствуют	данные отсутствуют
63	93652.12	116263.94	данные отсутствуют	данные отсутствуют
64	93643.64	116254.86	данные отсутствуют	данные отсутствуют
64	93643.64	116254.86	данные отсутствуют	данные отсутствуют
64	93643.64	116254.86	данные отсутствуют	данные отсутствуют
64	93643.64	116254.86	данные отсутствуют	данные отсутствуют
65	93642.97	116254.2	данные отсутствуют	данные отсутствуют
65	93642.97	116254.2	данные отсутствуют	данные отсутствуют
65	93642.97	116254.2	данные отсутствуют	данные отсутствуют
65	93642.97	116254.2	данные отсутствуют	данные отсутствуют
66	93629.26	116249.58	данные отсутствуют	данные отсутствуют

Государственный регистратор		ФГИС ЕГРН
полное наименование должности	подпись	инициалы, фамилия

М.П.

Выписка из Единого государственного реестра недвижимости об объекте недвижимости
Сведения о частях земельного участка

Земельный участок			
(вид объекта недвижимости)			
Лист № <u> </u> Раздела 4.2	Всего листов раздела 4.2 : <u> </u>	Всего разделов: <u> </u>	Всего листов выписки: <u> </u>
04.04.2022 № 99/2022/459146061			
Кадастровый номер:		78:31:0000000:7	

Номер точки	Координаты, м		Описание закрепления на местности	Средняя квадратическая погрешность определения координат характерных точек границы части земельного участка, м
	X	Y		
1	2	3	4	5
66	93629.26	116249.58	данные отсутствуют	данные отсутствуют
66	93629.26	116249.58	данные отсутствуют	данные отсутствуют
66	93629.26	116249.58	данные отсутствуют	данные отсутствуют
67	93670.22	116342.21	данные отсутствуют	данные отсутствуют
67	93670.22	116342.21	данные отсутствуют	данные отсутствуют
68	93670.66	116342.13	данные отсутствуют	данные отсутствуют
68	93670.66	116342.13	данные отсутствуют	данные отсутствуют
69	93676.14	116341.19	данные отсутствуют	данные отсутствуют
69	93676.14	116341.19	данные отсутствуют	данные отсутствуют
70	93671.82	116318.55	данные отсутствуют	данные отсутствуют
70	93671.82	116318.55	данные отсутствуют	данные отсутствуют
71	93667.79	116297.44	данные отсутствуют	данные отсутствуют
71	93667.79	116297.44	данные отсутствуют	данные отсутствуют
72	93663.55	116275.22	данные отсутствуют	данные отсутствуют
72	93663.55	116275.22	данные отсутствуют	данные отсутствуют
73	93658.29	116276.11	данные отсутствуют	данные отсутствуют
73	93658.29	116276.11	данные отсутствуют	данные отсутствуют
Государственный регистратор				ФГИС ЕГРН
полное наименование должности			подпись	инициалы, фамилия

М.П.

Выписка из Единого государственного реестра недвижимости об объекте недвижимости
Сведения о частях земельного участка

Земельный участок			
(вид объекта недвижимости)			
Лист № <u> </u> Раздела 4.2	Всего листов раздела 4.2 : <u> </u>	Всего разделов: <u> </u>	Всего листов выписки: <u> </u>
04.04.2022 № 99/2022/459146061			
Кадастровый номер:		78:31:0000000:7	

Номер точки	Координаты, м		Описание закрепления на местности	Средняя квадратическая погрешность определения координат характерных точек границы части земельного участка, м
	X	Y		
1	2	3	4	5
74	93682.11	116262.48	данные отсутствуют	данные отсутствуют
75	93684.15	116276.81	данные отсутствуют	данные отсутствуют
76	93684.17	116276.96	данные отсутствуют	данные отсутствуют
77	93684.18	116277.12	данные отсутствуют	данные отсутствуют
78	93684.64	116282.87	данные отсутствуют	данные отсутствуют
79	93686.59	116302.33	данные отсутствуют	данные отсутствуют
80	93693.16	116273.9	данные отсутствуют	данные отсутствуют
81	93693.74	116270.85	данные отсутствуют	данные отсутствуют
82	93700.43	116306.39	данные отсутствуют	данные отсутствуют
83	93692.79	116338.9	данные отсутствуют	данные отсутствуют
84	93655.21	116386.07	данные отсутствуют	данные отсутствуют
85	93675.79	116358.23	данные отсутствуют	данные отсутствуют
86	93669.18	116355	данные отсутствуют	данные отсутствуют
87	93668.79	116334.19	данные отсутствуют	данные отсутствуют
88	93672.76	116333.56	данные отсутствуют	данные отсутствуют
89	93670.18	116318.85	данные отсутствуют	данные отсутствуют
90	93666.47	116297.66	данные отсутствуют	данные отсутствуют
Государственный регистратор				ФГИС ЕГРН
полное наименование должности			подпись	инициалы, фамилия

М.П.

Выписка из Единого государственного реестра недвижимости об объекте недвижимости
Сведения о частях земельного участка

Земельный участок			
(вид объекта недвижимости)			
Лист № <u> </u> Раздела 4.2	Всего листов раздела 4.2 : <u> </u>	Всего разделов: <u> </u>	Всего листов выписки: <u> </u>
04.04.2022 № 99/2022/459146061			
Кадастровый номер:		78:31:0000000:7	

Номер точки	Координаты, м		Описание закрепления на местности	Средняя квадратическая погрешность определения координат характерных точек границы части земельного участка, м
	X	Y		
1	2	3	4	5
91	93664.48	116286.31	данные отсутствуют	данные отсутствуют
92	93660.23	116286.98	данные отсутствуют	данные отсутствуют
93	93658.47	116277.14	данные отсутствуют	данные отсутствуют
94	93667.78	116275.67	данные отсутствуют	данные отсутствуют
95	93668.19	116275.62	данные отсутствуют	данные отсутствуют
96	93668.6	116275.61	данные отсутствуют	данные отсутствуют
97	93669.02	116275.63	данные отсутствуют	данные отсутствуют
98	93669.43	116275.68	данные отсутствуют	данные отсутствуют
99	93669.83	116275.77	данные отсутствуют	данные отсутствуют
100	93670.22	116275.89	данные отсутствуют	данные отсутствуют
101	93670.61	116276.05	данные отсутствуют	данные отсутствуют
102	93670.98	116276.23	данные отсутствуют	данные отсутствуют
103	93671.33	116276.44	данные отсутствуют	данные отсутствуют
104	93671.67	116276.69	данные отсутствуют	данные отсутствуют
105	93671.98	116276.96	данные отсутствуют	данные отсутствуют
106	93672.27	116277.25	данные отсутствуют	данные отсутствуют
107	93672.53	116277.57	данные отсутствуют	данные отсутствуют

Государственный регистратор		ФГИС ЕГРН
полное наименование должности	подпись	инициалы, фамилия

М.П.

Выписка из Единого государственного реестра недвижимости об объекте недвижимости
Сведения о частях земельного участка

Земельный участок			
(вид объекта недвижимости)			
Лист № <u> </u> Раздела 4.2	Всего листов раздела 4.2 : <u> </u>	Всего разделов: <u> </u>	Всего листов выписки: <u> </u>
04.04.2022 № 99/2022/459146061			
Кадастровый номер:		78:31:0000000:7	

Номер точки	Координаты, м		Описание закрепления на местности	Средняя квадратическая погрешность определения координат характерных точек границы части земельного участка, м
	X	Y		
1	2	3	4	5
108	93672.77	116277.91	данные отсутствуют	данные отсутствуют
109	93672.98	116278.27	данные отсутствуют	данные отсутствуют
110	93673.16	116278.64	данные отсутствуют	данные отсутствуют
111	93673.3	116279.03	данные отсутствуют	данные отсутствуют
112	93673.42	116279.42	данные отсутствуют	данные отсутствуют
113	93673.48	116279.74	данные отсутствуют	данные отсутствуют
114	93675.34	116290.33	данные отсутствуют	данные отсутствуют
115	93674.69	116283.82	данные отсутствуют	данные отсутствуют
116	93674.23	116278.07	данные отсутствуют	данные отсутствуют
117	93671.65	116259.99	данные отсутствуют	данные отсутствуют
118	93652.04	116255.42	данные отсутствуют	данные отсутствуют
119	93651.76	116255.35	данные отсутствуют	данные отсутствуют
120	93651.51	116255.26	данные отсутствуют	данные отсутствуют
121	93651.37	116255.21	данные отсутствуют	данные отсутствуют
122	93630.11	116247.01	данные отсутствуют	данные отсутствуют
123	93673.12	116255.14	данные отсутствуют	данные отсутствуют
124	93662.63	116252.14	данные отсутствуют	данные отсутствуют
Государственный регистратор				ФГИС ЕГРН
полное наименование должности			подпись	инициалы, фамилия

М.П.

Выписка из Единого государственного реестра недвижимости об объекте недвижимости
Сведения о частях земельного участка

Земельный участок			
(вид объекта недвижимости)			
Лист № <u> </u> Раздела 4.2	Всего листов раздела 4.2 : <u> </u>	Всего разделов: <u> </u>	Всего листов выписки: <u> </u>
04.04.2022 № 99/2022/459146061			
Кадастровый номер:		78:31:0000000:7	

Номер точки	Координаты, м		Описание закрепления на местности	Средняя квадратическая погрешность определения координат характерных точек границы части земельного участка, м
	X	Y		
1	2	3	4	5
125	93662.35	116252.07	данные отсутствуют	данные отсутствуют
126	93662.01	116251.96	данные отсутствуют	данные отсутствуют
127	93661.83	116251.91	данные отсутствуют	данные отсутствуют
128	93655.88	116250.09	данные отсутствуют	данные отсутствуют
129	93654.71	116249.71	данные отсутствуют	данные отсутствуют
130	93651.02	116248.46	данные отсутствуют	данные отсутствуют
131	93648.95	116247.76	данные отсутствуют	данные отсутствуют
132	93644.04	116246.09	данные отсутствуют	данные отсутствуют
133	93637.92	116244.04	данные отсутствуют	данные отсутствуют
134	93637.99	116244.4	данные отсутствуют	данные отсутствуют
135	93638.17	116245.18	данные отсутствуют	данные отсутствуют
136	93647.33	116247.44	данные отсутствуют	данные отсутствуют
137	93648.26	116247.72	данные отсутствуют	данные отсутствуют
138	93648.38	116247.83	данные отсутствуют	данные отсутствуют
139	93648.55	116248.03	данные отсутствуют	данные отсутствуют
140	93649.13	116248.79	данные отсутствуют	данные отсутствуют
141	93649.61	116249.45	данные отсутствуют	данные отсутствуют
Государственный регистратор				ФГИС ЕГРН
полное наименование должности			подпись	инициалы, фамилия

М.П.

Выписка из Единого государственного реестра недвижимости об объекте недвижимости
Сведения о частях земельного участка

Земельный участок			
(вид объекта недвижимости)			
Лист № <u> </u> Раздела 4.2	Всего листов раздела 4.2 : <u> </u>	Всего разделов: <u> </u>	Всего листов выписки: <u> </u>
04.04.2022 № 99/2022/459146061			
Кадастровый номер:		78:31:0000000:7	

Номер точки	Координаты, м		Описание закрепления на местности	Средняя квадратическая погрешность определения координат характерных точек границы части земельного участка, м
	X	Y		
1	2	3	4	5
142	93651.8	116252.5	данные отсутствуют	данные отсутствуют
143	93652.53	116253.5	данные отсутствуют	данные отсутствуют
144	93654.99	116254.51	данные отсутствуют	данные отсутствуют
145	93670.95	116261.02	данные отсутствуют	данные отсутствуют
146	93671.85	116261.39	данные отсутствуют	данные отсутствуют
147	93677.7	116263.78	данные отсутствуют	данные отсутствуют
148	93678.11	116263.95	данные отсутствуют	данные отсутствуют
149	93679.67	116264.58	данные отсутствуют	данные отсутствуют
150	93682.41	116265.7	данные отсутствуют	данные отсутствуют
151	93682.56	116265.77	данные отсутствуют	данные отсутствуют
152	93682.7	116265.85	данные отсутствуют	данные отсутствуют
153	93682.84	116265.94	данные отсутствуют	данные отсутствуют
154	93682.97	116266.05	данные отсутствуют	данные отсутствуют
155	93683.09	116266.16	данные отсутствуют	данные отсутствуют
156	93683.2	116266.28	данные отсутствуют	данные отсутствуют
157	93683.3	116266.42	данные отсутствуют	данные отсутствуют
158	93683.39	116266.56	данные отсутствуют	данные отсутствуют
Государственный регистратор				ФГИС ЕГРН
полное наименование должности			подпись	инициалы, фамилия

М.П.

Выписка из Единого государственного реестра недвижимости об объекте недвижимости
Сведения о частях земельного участка

Земельный участок			
(вид объекта недвижимости)			
Лист № <u> </u> Раздела 4.2	Всего листов раздела 4.2 : <u> </u>	Всего разделов: <u> </u>	Всего листов выписки: <u> </u>
04.04.2022 № 99/2022/459146061			
Кадастровый номер:		78:31:0000000:7	

Номер точки	Координаты, м		Описание закрепления на местности	Средняя квадратическая погрешность определения координат характерных точек границы части земельного участка, м
	X	Y		
1	2	3	4	5
159	93683.46	116266.7	данные отсутствуют	данные отсутствуют
160	93683.53	116266.86	данные отсутствуют	данные отсутствуют
161	93683.58	116267.01	данные отсутствуют	данные отсутствуют
162	93683.62	116267.18	данные отсутствуют	данные отсутствуют
163	93684.21	116270.31	данные отсутствуют	данные отсутствуют
164	93685.36	116276.42	данные отсутствуют	данные отсутствуют
165	93685.66	116278.06	данные отсутствуют	данные отсутствуют
166	93685.73	116278.41	данные отсутствуют	данные отсутствуют
167	93685.79	116278.75	данные отсутствуют	данные отсутствуют
168	93688.28	116291.88	данные отсутствуют	данные отсутствуют
169	93691.89	116310.97	данные отсутствуют	данные отсутствуют
170	93692.83	116315.93	данные отсутствуют	данные отсутствуют
171	93694.01	116322.17	данные отсутствуют	данные отсутствуют
172	93695.26	116328.77	данные отсутствуют	данные отсутствуют
173	93695.48	116329.99	данные отсутствуют	данные отсутствуют
174	93695.87	116332.1	данные отсутствуют	данные отсутствуют
175	93696.27	116334.25	данные отсутствуют	данные отсутствуют

Государственный регистратор		ФГИС ЕГРН
полное наименование должности	подпись	инициалы, фамилия

М.П.

Выписка из Единого государственного реестра недвижимости об объекте недвижимости
Сведения о частях земельного участка

Земельный участок			
(вид объекта недвижимости)			
Лист № <u> </u> Раздела 4.2	Всего листов раздела 4.2 : <u> </u>	Всего разделов: <u> </u>	Всего листов выписки: <u> </u>
04.04.2022 № 99/2022/459146061			
Кадастровый номер:		78:31:0000000:7	

Номер точки	Координаты, м		Описание закрепления на местности	Средняя квадратическая погрешность определения координат характерных точек границы части земельного участка, м
	X	Y		
1	2	3	4	5
176	93693	116338.61	данные отсутствуют	данные отсутствуют
177	93691.93	116332.82	данные отсутствуют	данные отсутствуют
178	93691.54	116330.71	данные отсутствуют	данные отсутствуют
179	93691.32	116329.51	данные отсутствуют	данные отсутствуют
180	93690.07	116322.91	данные отсутствуют	данные отсутствуют
181	93688.89	116316.67	данные отсутствуют	данные отсутствуют
182	93687.95	116311.71	данные отсутствуют	данные отсутствуют
183	93684.34	116292.62	данные отсутствуют	данные отсутствуют
184	93681.85	116279.47	данные отсутствуют	данные отсутствуют
185	93681.79	116279.11	данные отсутствуют	данные отсутствуют
186	93681.73	116278.82	данные отсутствуют	данные отсутствуют
187	93681.42	116277.16	данные отсутствуют	данные отсутствуют
188	93680.27	116271.05	данные отсутствуют	данные отсутствуют
189	93679.89	116268.99	данные отсутствуют	данные отсутствуют
190	93678.17	116268.28	данные отсутствуют	данные отсутствуют
191	93676.61	116267.66	данные отсутствуют	данные отсутствуют
192	93676.18	116267.48	данные отсутствуют	данные отсутствуют
Государственный регистратор				ФГИС ЕГРН
полное наименование должности			подпись	инициалы, фамилия

М.П.

Выписка из Единого государственного реестра недвижимости об объекте недвижимости
Сведения о частях земельного участка

Земельный участок			
(вид объекта недвижимости)			
Лист № <u> </u> Раздела 4.2	Всего листов раздела 4.2 : <u> </u>	Всего разделов: <u> </u>	Всего листов выписки: <u> </u>
04.04.2022 № 99/2022/459146061			
Кадастровый номер:		78:31:0000000:7	

Номер точки	Координаты, м		Описание закрепления на местности	Средняя квадратическая погрешность определения координат характерных точек границы части земельного участка, м
	X	Y		
1	2	3	4	5
193	93670.33	116265.09	данные отсутствуют	данные отсутствуют
194	93669.43	116264.72	данные отсутствуют	данные отсутствуют
195	93653.47	116258.21	данные отсутствуют	данные отсутствуют
196	93650.48	116256.99	данные отсутствуют	данные отсутствуют
197	93650.33	116256.92	данные отсутствуют	данные отсутствуют
198	93650.19	116256.84	данные отсутствуют	данные отсутствуют
199	93650.05	116256.75	данные отсутствуют	данные отсутствуют
200	93649.92	116256.65	данные отсутствуют	данные отсутствуют
201	93649.8	116256.53	данные отсутствуют	данные отсутствуют
202	93649.62	116256.31	данные отсутствуют	данные отсутствуют
203	93648.56	116254.84	данные отсутствуют	данные отсутствуют
204	93646.37	116251.79	данные отсутствуют	данные отсутствуют
205	93645.94	116251.19	данные отсутствуют	данные отсутствуют
206	93645.82	116251.04	данные отсутствуют	данные отсутствуют
207	93636.09	116248.95	данные отсутствуют	данные отсутствуют
208	93635.93	116248.9	данные отсутствуют	данные отсутствуют
209	93635.77	116248.85	данные отсутствуют	данные отсутствуют
Государственный регистратор				ФГИС ЕГРН
полное наименование должности			подпись	инициалы, фамилия

М.П.

Выписка из Единого государственного реестра недвижимости об объекте недвижимости
Сведения о частях земельного участка

Земельный участок			
(вид объекта недвижимости)			
Лист № ___ Раздела 4.2	Всего листов раздела 4.2 : ___	Всего разделов: ___	Всего листов выписки: ___
04.04.2022 № 99/2022/459146061			
Кадастровый номер:		78:31:0000000:7	

Номер точки	Координаты, м		Описание закрепления на местности	Средняя квадратическая погрешность определения координат характерных точек границы части земельного участка, м
	X	Y		
1	2	3	4	5
210	93635.62	116248.78	данные отсутствуют	данные отсутствуют
211	93635.48	116248.7	данные отсутствуют	данные отсутствуют
212	93635.34	116248.61	данные отсутствуют	данные отсутствуют
213	93635.21	116248.51	данные отсутствуют	данные отсутствуют
214	93635.09	116248.4	данные отсутствуют	данные отсутствуют
215	93634.98	116248.27	данные отсутствуют	данные отсутствуют
216	93634.88	116248.14	данные отсутствуют	данные отсутствуют
217	93634.79	116248	данные отсутствуют	данные отсутствуют
218	93634.71	116247.86	данные отсутствуют	данные отсутствуют
219	93634.64	116247.71	данные отсутствуют	данные отсутствуют
220	93634.59	116247.55	данные отсутствуют	данные отсутствуют
221	93634.55	116247.4	данные отсутствуют	данные отсутствуют
222	93634.44	116246.89	данные отсутствуют	данные отсутствуют
223	93634.09	116245.26	данные отсутствуют	данные отсутствуют
224	93633.85	116244.14	данные отсутствуют	данные отсутствуют
225	93633.79	116243.88	данные отсутствуют	данные отсутствуют
226	93633.51	116242.58	данные отсутствуют	данные отсутствуют
Государственный регистратор				ФГИС ЕГРН
полное наименование должности			подпись	инициалы, фамилия

М.П.

Выписка из Единого государственного реестра недвижимости об объекте недвижимости
Сведения о частях земельного участка

Земельный участок			
(вид объекта недвижимости)			
Лист № <u> </u> Раздела 4.2	Всего листов раздела 4.2 : <u> </u>	Всего разделов: <u> </u>	Всего листов выписки: <u> </u>
04.04.2022 № 99/2022/459146061			
Кадастровый номер:		78:31:0000000:7	

Номер точки	Координаты, м		Описание закрепления на местности	Средняя квадратическая погрешность определения координат характерных точек границы части земельного участка, м
	X	Y		
1	2	3	4	5
227	93631.75	116241.99	данные отсутствуют	данные отсутствуют
228	93654.66	116384.16	данные отсутствуют	данные отсутствуют
229	93657.05	116386.04	данные отсутствуют	данные отсутствуют
230	93674.57	116255.79	данные отсутствуют	данные отсутствуют
231	93684.05	116260.56	данные отсутствуют	данные отсутствуют
232	93683.75	116262.94	данные отсутствуют	данные отсутствуют
233	93684.04	116264.61	данные отсутствуют	данные отсутствуют
234	93687.04	116280.68	данные отсутствуют	данные отсутствуют
235	93687.08	116280.95	данные отсутствуют	данные отсутствуют
236	93687.1	116281.19	данные отсутствуют	данные отсутствуют
237	93687.11	116281.36	данные отсутствуют	данные отсутствуют
238	93687.12	116281.6	данные отсутствуют	данные отсутствуют
239	93687.11	116281.76	данные отсутствуют	данные отсутствуют
240	93687.11	116281.92	данные отсутствуют	данные отсутствуют
241	93687.09	116282.16	данные отсутствуют	данные отсутствуют
242	93687.07	116282.33	данные отсутствуют	данные отсутствуют
243	93687.02	116282.56	данные отсутствуют	данные отсутствуют
Государственный регистратор				ФГИС ЕГРН
полное наименование должности			подпись	инициалы, фамилия

М.П.

Выписка из Единого государственного реестра недвижимости об объекте недвижимости
Сведения о частях земельного участка

Земельный участок			
(вид объекта недвижимости)			
Лист № <u> </u> Раздела 4.2	Всего листов раздела 4.2 : <u> </u>	Всего разделов: <u> </u>	Всего листов выписки: <u> </u>
04.04.2022 № 99/2022/459146061			
Кадастровый номер:		78:31:0000000:7	

Номер точки	Координаты, м		Описание закрепления на местности	Средняя квадратическая погрешность определения координат характерных точек границы части земельного участка, м
	X	Y		
1	2	3	4	5
244	93686.99	116282.73	данные отсутствуют	данные отсутствуют
245	93686.92	116282.99	данные отсутствуют	данные отсутствуют
246	93686.85	116283.22	данные отсутствуют	данные отсутствуют
247	93686.79	116283.37	данные отсутствуют	данные отсутствуют
248	93686.74	116283.52	данные отсутствуют	данные отсутствуют
249	93686.64	116283.73	данные отсутствуют	данные отсутствуют
250	93686.52	116283.98	данные отсутствуют	данные отсутствуют
251	93681.61	116293.06	данные отсутствуют	данные отсутствуют
252	93681.4	116293.41	данные отсутствуют	данные отсутствуют
253	93681.16	116293.75	данные отсутствуют	данные отсутствуют
254	93680.89	116294.06	данные отсутствуют	данные отсутствуют
255	93680.6	116294.36	данные отсутствуют	данные отсутствуют
256	93680.28	116294.62	данные отсутствуют	данные отсутствуют
257	93679.95	116294.86	данные отсутствуют	данные отсутствуют
258	93679.59	116295.08	данные отсутствуют	данные отсутствуют
259	93679.22	116295.26	данные отсутствуют	данные отсутствуют
260	93678.84	116295.41	данные отсутствуют	данные отсутствуют
Государственный регистратор				ФГИС ЕГРН
полное наименование должности			подпись	инициалы, фамилия

М.П.

Выписка из Единого государственного реестра недвижимости об объекте недвижимости
Сведения о частях земельного участка

Земельный участок			
(вид объекта недвижимости)			
Лист № <u> </u> Раздела 4.2	Всего листов раздела 4.2 : <u> </u>	Всего разделов: <u> </u>	Всего листов выписки: <u> </u>
04.04.2022 № 99/2022/459146061			
Кадастровый номер:		78:31:0000000:7	

Номер точки	Координаты, м		Описание закрепления на местности	Средняя квадратическая погрешность определения координат характерных точек границы части земельного участка, м
	X	Y		
1	2	3	4	5
261	93678.44	116295.53	данные отсутствуют	данные отсутствуют
262	93678.04	116295.61	данные отсутствуют	данные отсутствуют
263	93677.63	116295.66	данные отсутствуют	данные отсутствуют
264	93677.21	116295.68	данные отсутствуют	данные отсутствуют
265	93676.8	116295.66	данные отсутствуют	данные отсутствуют
266	93676.39	116295.61	данные отсутствуют	данные отсутствуют
267	93675.99	116295.53	данные отсутствуют	данные отсутствуют
268	93675.59	116295.41	данные отсутствуют	данные отсутствуют
269	93675.2	116295.26	данные отсутствуют	данные отсутствуют
270	93674.83	116295.08	данные отсутствуют	данные отсутствуют
271	93674.48	116294.87	данные отсутствуют	данные отсутствуют
272	93674.14	116294.63	данные отсутствуют	данные отсутствуют
273	93673.83	116294.36	данные отсутствуют	данные отсутствуют
274	93673.53	116294.07	данные отсутствуют	данные отсутствуют
275	93673.27	116293.75	данные отсутствуют	данные отсутствуют
276	93673.03	116293.42	данные отсутствуют	данные отсутствуют
277	93672.81	116293.06	данные отсутствуют	данные отсутствуют
Государственный регистратор				ФГИС ЕГРН
полное наименование должности			подпись	инициалы, фамилия

М.П.

Выписка из Единого государственного реестра недвижимости об объекте недвижимости
Сведения о частях земельного участка

Земельный участок			
(вид объекта недвижимости)			
Лист № <u> </u> Раздела 4.2	Всего листов раздела 4.2 : <u> </u>	Всего разделов: <u> </u>	Всего листов выписки: <u> </u>
04.04.2022 № 99/2022/459146061			
Кадастровый номер:		78:31:0000000:7	

Номер точки	Координаты, м		Описание закрепления на местности	Средняя квадратическая погрешность определения координат характерных точек границы части земельного участка, м
	X	Y		
1	2	3	4	5
278	93672.63	116292.69	данные отсутствуют	данные отсутствуют
279	93672.48	116292.3	данные отсутствуют	данные отсутствуют
280	93672.36	116291.91	данные отсутствуют	данные отсутствуют
281	93672.28	116291.5	данные отсутствуют	данные отсутствуют
282	93672.23	116291.09	данные отсутствуют	данные отсутствуют
283	93672.21	116290.68	данные отсутствуют	данные отсутствуют
284	93672.23	116290.27	данные отсутствуют	данные отсутствуют
285	93672.28	116289.86	данные отсутствуют	данные отсутствуют
286	93672.36	116289.45	данные отсутствуют	данные отсутствуют
287	93672.48	116289.06	данные отсутствуют	данные отсутствуют
288	93672.63	116288.67	данные отсутствуют	данные отсутствуют
289	93672.81	116288.3	данные отсутствуют	данные отсутствуют
290	93676.88	116280.78	данные отсутствуют	данные отсутствуют
291	93675.72	116274.56	данные отсутствуют	данные отсутствуют
292	93675.51	116274.59	данные отсутствуют	данные отсутствуют
293	93675.1	116274.6	данные отсутствуют	данные отсутствуют
294	93674.69	116274.58	данные отсутствуют	данные отсутствуют
Государственный регистратор				ФГИС ЕГРН
полное наименование должности			подпись	инициалы, фамилия

М.П.

Выписка из Единого государственного реестра недвижимости об объекте недвижимости
Сведения о частях земельного участка

Земельный участок			
(вид объекта недвижимости)			
Лист № <u> </u> Раздела 4.2	Всего листов раздела 4.2 : <u> </u>	Всего разделов: <u> </u>	Всего листов выписки: <u> </u>
04.04.2022 № 99/2022/459146061			
Кадастровый номер:		78:31:0000000:7	

Номер точки	Координаты, м		Описание закрепления на местности	Средняя квадратическая погрешность определения координат характерных точек границы части земельного участка, м
	X	Y		
1	2	3	4	5
295	93674.28	116274.53	данные отсутствуют	данные отсутствуют
296	93673.87	116274.44	данные отсутствуют	данные отсутствуют
297	93673.48	116274.32	данные отсутствуют	данные отсутствуют
298	93673.09	116274.17	данные отсутствуют	данные отсутствуют
299	93672.72	116273.99	данные отсутствуют	данные отсутствуют
300	93672.37	116273.77	данные отсутствуют	данные отсутствуют
301	93672.03	116273.53	данные отсутствуют	данные отсутствуют
302	93671.72	116273.26	данные отсутствуют	данные отсутствуют
303	93671.43	116272.97	данные отсутствуют	данные отсутствуют
304	93671.16	116272.66	данные отсутствуют	данные отсутствуют
305	93670.92	116272.32	данные отсутствуют	данные отсутствуют
306	93670.71	116271.96	данные отсутствуют	данные отсутствуют
307	93670.53	116271.59	данные отсутствуют	данные отсутствуют
308	93670.38	116271.2	данные отсутствуют	данные отсутствуют
309	93670.27	116270.81	данные отсутствуют	данные отсутствуют
310	93670.19	116270.4	данные отсутствуют	данные отсутствуют
311	93670.14	116269.99	данные отсутствуют	данные отсутствуют
Государственный регистратор				ФГИС ЕГРН
полное наименование должности			подпись	инициалы, фамилия

М.П.

Выписка из Единого государственного реестра недвижимости об объекте недвижимости
Сведения о частях земельного участка

Земельный участок			
(вид объекта недвижимости)			
Лист № <u> </u> Раздела 4.2	Всего листов раздела 4.2 : <u> </u>	Всего разделов: <u> </u>	Всего листов выписки: <u> </u>
04.04.2022 № 99/2022/459146061			
Кадастровый номер:		78:31:0000000:7	

Номер точки	Координаты, м		Описание закрепления на местности	Средняя квадратическая погрешность определения координат характерных точек границы части земельного участка, м
	X	Y		
1	2	3	4	5
312	93670.12	116269.58	данные отсутствуют	данные отсутствуют
313	93670.14	116269.17	данные отсутствуют	данные отсутствуют
314	93670.19	116268.76	данные отсутствуют	данные отсутствуют
315	93670.28	116268.35	данные отсутствуют	данные отсутствуют
316	93670.4	116267.96	данные отсутствуют	данные отсутствуют
317	93670.55	116267.57	данные отсутствуют	данные отсутствуют
318	93670.73	116267.2	данные отсутствуют	данные отсутствуют
319	93673.86	116261.49	данные отсутствуют	данные отсутствуют
320	93671.38	116367.12	данные отсутствуют	данные отсутствуют
321	93666.49	116373.58	данные отсутствуют	данные отсутствуют
322	93666.38	116373.14	данные отсутствуют	данные отсутствуют
323	93666.31	116372.74	данные отсутствуют	данные отсутствуют
324	93666.28	116372.32	данные отсутствуют	данные отсутствуют
325	93666.28	116371.91	данные отсутствуют	данные отсутствуют
326	93666.31	116371.5	данные отсутствуют	данные отсутствуют
327	93666.38	116371.09	данные отсутствуют	данные отсутствуют
328	93666.48	116370.69	данные отсутствуют	данные отсутствуют
Государственный регистратор				ФГИС ЕГРН
полное наименование должности			подпись	инициалы, фамилия

М.П.

Выписка из Единого государственного реестра недвижимости об объекте недвижимости
Сведения о частях земельного участка

Земельный участок			
(вид объекта недвижимости)			
Лист № <u> </u> Раздела 4.2	Всего листов раздела 4.2 : <u> </u>	Всего разделов: <u> </u>	Всего листов выписки: <u> </u>
04.04.2022 № 99/2022/459146061			
Кадастровый номер:		78:31:0000000:7	

Номер точки	Координаты, м		Описание закрепления на местности	Средняя квадратическая погрешность определения координат характерных точек границы части земельного участка, м
	X	Y		
1	2	3	4	5
329	93666.61	116370.3	данные отсутствуют	данные отсутствуют
330	93666.78	116369.92	данные отсутствуют	данные отсутствуют
331	93666.98	116369.56	данные отсутствуют	данные отсутствуют
332	93667.2	116369.21	данные отсутствуют	данные отсутствуют
333	93667.46	116368.89	данные отсутствуют	данные отсутствуют
334	93667.74	116368.58	данные отсутствуют	данные отсутствуют
335	93668.04	116368.3	данные отсутствуют	данные отсутствуют
336	93668.37	116368.05	данные отсутствуют	данные отсутствуют
337	93668.71	116367.82	данные отсутствуют	данные отсутствуют
338	93669.08	116367.63	данные отсутствуют	данные отсутствуют
339	93669.46	116367.46	данные отсутствуют	данные отсутствуют
340	93669.85	116367.33	данные отсутствуют	данные отсутствуют
341	93670.25	116367.23	данные отсутствуют	данные отсутствуют
342	93670.66	116367.16	данные отсутствуют	данные отсутствуют
343	93671.07	116367.12	данные отсутствуют	данные отсутствуют
344	93640.01	116243.47	данные отсутствуют	данные отсутствуют
345	93641.93	116244.09	данные отсутствуют	данные отсутствуют
Государственный регистратор				ФГИС ЕГРН
полное наименование должности			подпись	инициалы, фамилия

М.П.

Выписка из Единого государственного реестра недвижимости об объекте недвижимости
Сведения о частях земельного участка

Земельный участок			
(вид объекта недвижимости)			
Лист № <u> </u> Раздела 4.2	Всего листов раздела 4.2 : <u> </u>	Всего разделов: <u> </u>	Всего листов выписки: <u> </u>
04.04.2022 № 99/2022/459146061			
Кадастровый номер:		78:31:0000000:7	

Номер точки	Координаты, м		Описание закрепления на местности	Средняя квадратическая погрешность определения координат характерных точек границы части земельного участка, м
	X	Y		
1	2	3	4	5
346	93641.29	116245.56	данные отсутствуют	данные отсутствуют
347	93641.12	116246.04	данные отсутствуют	данные отсутствуют
348	93641.06	116246.19	данные отсутствуют	данные отсутствуют
349	93640.98	116246.34	данные отсутствуют	данные отсутствуют
350	93640.86	116246.5	данные отсутствуют	данные отсутствуют
351	93640.75	116246.62	данные отсутствуют	данные отсутствуют
352	93640.59	116246.75	данные отсутствуют	данные отсутствуют
353	93640.45	116246.84	данные отсутствуют	данные отсутствуют
354	93640.27	116246.93	данные отсутствуют	данные отсутствуют
355	93640.07	116246.99	данные отсутствуют	данные отсутствуют
356	93632.91	116248.71	данные отсутствуют	данные отсутствуют
357	93632.74	116248.73	данные отсутствуют	данные отсутствуют
358	93632.58	116248.73	данные отсутствуют	данные отсутствуют
359	93632.41	116248.7	данные отсутствуют	данные отсутствуют
360	93632.26	116248.65	данные отсутствуют	данные отсутствуют
361	93632.05	116248.52	данные отсутствуют	данные отсутствуют
362	93630.12	116246.97	данные отсутствуют	данные отсутствуют
Государственный регистратор				ФГИС ЕГРН
полное наименование должности			подпись	инициалы, фамилия

М.П.

Выписка из Единого государственного реестра недвижимости об объекте недвижимости
Сведения о частях земельного участка

Земельный участок			
(вид объекта недвижимости)			
Лист № ___ Раздела 4.2	Всего листов раздела 4.2 : ___	Всего разделов: ___	Всего листов выписки: ___
04.04.2022 № 99/2022/459146061			
Кадастровый номер:		78:31:0000000:7	

Номер точки	Координаты, м		Описание закрепления на местности	Средняя квадратическая погрешность определения координат характерных точек границы части земельного участка, м
	X	Y		
1	2	3	4	5
363	93630.79	116244.93	данные отсутствуют	данные отсутствуют
364	93632.92	116246.65	данные отсутствуют	данные отсутствуют
365	93639.32	116245.11	данные отсутствуют	данные отсутствуют
366	93639.44	116244.8	данные отсутствуют	данные отсутствуют
367	93681.17	116354.14	данные отсутствуют	данные отсутствуют
368	93679.97	116355.74	данные отсутствуют	данные отсутствуют
369	93679.38	116355.31	данные отсутствуют	данные отсутствуют
370	93677.58	116354.27	данные отсутствуют	данные отсутствуют
371	93660.01	116381.76	данные отсутствуют	данные отсутствуют
372	93659.92	116381.88	данные отсутствуют	данные отсутствуют
373	93659.8	116382.03	данные отсутствуют	данные отсутствуют
374	93659.67	116382.16	данные отсутствуют	данные отсутствуют
375	93659.53	116382.29	данные отсутствуют	данные отсутствуют
376	93659.38	116382.4	данные отсутствуют	данные отсутствуют
377	93659.22	116382.49	данные отсутствуют	данные отсутствуют
378	93659.05	116382.57	данные отсутствуют	данные отсутствуют
379	93658.87	116382.64	данные отсутствуют	данные отсутствуют
Государственный регистратор				ФГИС ЕГРН
полное наименование должности			подпись	инициалы, фамилия

М.П.

Выписка из Единого государственного реестра недвижимости об объекте недвижимости
Сведения о частях земельного участка

Земельный участок			
(вид объекта недвижимости)			
Лист № ___ Раздела 4.2	Всего листов раздела 4.2 : ___	Всего разделов: ___	Всего листов выписки: ___
04.04.2022 № 99/2022/459146061			
Кадастровый номер:		78:31:0000000:7	

Номер точки	Координаты, м		Описание закрепления на местности	Средняя квадратическая погрешность определения координат характерных точек границы части земельного участка, м
	X	Y		
1	2	3	4	5
380	93658.69	116382.69	данные отсутствуют	данные отсутствуют
381	93658.5	116382.72	данные отсутствуют	данные отсутствуют
382	93658.32	116382.74	данные отсутствуют	данные отсутствуют
383	93658.13	116382.74	данные отсутствуют	данные отсутствуют
384	93657.94	116382.73	данные отсутствуют	данные отсутствуют
385	93657.75	116382.7	данные отсутствуют	данные отсутствуют
386	93657.57	116382.65	данные отсутствуют	данные отсутствуют
387	93657.39	116382.58	данные отсутствуют	данные отсутствуют
388	93657.22	116382.5	данные отсутствуют	данные отсутствуют
389	93657.02	116382.39	данные отсутствуют	данные отсутствуют
390	93656.47	116382.02	данные отсутствуют	данные отсутствуют
391	93657.77	116380.47	данные отсутствуют	данные отсутствуют
392	93658.12	116380.71	данные отсутствуют	данные отсутствуют
393	93658.33	116380.67	данные отсутствуют	данные отсутствуют
394	93662.51	116374.13	данные отсутствуют	данные отсутствуют
395	93666.86	116367.33	данные отсутствуют	данные отсутствуют
396	93676.12	116352.84	данные отсутствуют	данные отсутствуют
Государственный регистратор				ФГИС ЕГРН
полное наименование должности			подпись	инициалы, фамилия

М.П.

Выписка из Единого государственного реестра недвижимости об объекте недвижимости
Сведения о частях земельного участка

Земельный участок			
(вид объекта недвижимости)			
Лист № <u> </u> Раздела 4.2	Всего листов раздела 4.2 : <u> </u>	Всего разделов: <u> </u>	Всего листов выписки: <u> </u>
04.04.2022 № 99/2022/459146061			
Кадастровый номер:		78:31:0000000:7	

Номер точки	Координаты, м		Описание закрепления на местности	Средняя квадратическая погрешность определения координат характерных точек границы части земельного участка, м
	X	Y		
1	2	3	4	5
397	93676.23	116352.7	данные отсутствуют	данные отсутствуют
398	93676.35	116352.57	данные отсутствуют	данные отсутствуют
399	93676.51	116352.43	данные отсутствуют	данные отсутствуют
400	93676.66	116352.33	данные отсутствуют	данные отсутствуют
401	93676.86	116352.24	данные отсутствуют	данные отсутствуют
402	93677.03	116352.18	данные отсутствуют	данные отсутствуют
403	93677.24	116352.14	данные отсутствуют	данные отсутствуют
404	93677.42	116352.12	данные отсутствуют	данные отсутствуют
405	93677.64	116352.14	данные отсутствуют	данные отсутствуют
406	93677.81	116352.17	данные отсутствуют	данные отсутствуют
407	93678.02	116352.24	данные отсутствуют	данные отсутствуют
408	93678.22	116352.33	данные отсутствуют	данные отсутствуют
409	93680.42	116353.6	данные отсутствуют	данные отсутствуют
410	93630.34	116246.3	данные отсутствуют	данные отсутствуют
411	93644.56	116250.72	данные отсутствуют	данные отсутствуют
412	93644.71	116250.77	данные отсутствуют	данные отсутствуют
413	93644.84	116250.83	данные отсутствуют	данные отсутствуют
Государственный регистратор				ФГИС ЕГРН
полное наименование должности			подпись	инициалы, фамилия

М.П.

Выписка из Единого государственного реестра недвижимости об объекте недвижимости
Сведения о частях земельного участка

Земельный участок			
(вид объекта недвижимости)			
Лист № ___ Раздела 4.2	Всего листов раздела 4.2 : ___	Всего разделов: ___	Всего листов выписки: ___
04.04.2022 № 99/2022/459146061			
Кадастровый номер:		78:31:0000000:7	

Номер точки	Координаты, м		Описание закрепления на местности	Средняя квадратическая погрешность определения координат характерных точек границы части земельного участка, м
	X	Y		
1	2	3	4	5
414	93644.97	116250.9	данные отсутствуют	данные отсутствуют
415	93645.11	116250.99	данные отсутствуют	данные отсутствуют
416	93645.24	116251.09	данные отсутствуют	данные отсутствуют
417	93645.36	116251.2	данные отсутствуют	данные отсутствуют
418	93645.47	116251.32	данные отсутствуют	данные отсутствуют
419	93664.95	116273.76	данные отсутствуют	данные отсутствуют
420	93665.05	116273.89	данные отсутствуют	данные отсутствуют
421	93665.15	116274.03	данные отсутствуют	данные отсутствуют
422	93665.23	116274.17	данные отсутствуют	данные отсутствуют
423	93665.29	116274.32	данные отсутствуют	данные отсутствуют
424	93665.35	116274.48	данные отсутствуют	данные отсутствуют
425	93665.41	116274.72	данные отсутствуют	данные отсутствуют
426	93679.44	116353.48	данные отсутствуют	данные отсутствуют
427	93680.91	116354.49	данные отсутствуют	данные отсутствуют
428	93678.5	116357.69	данные отсутствуют	данные отсутствуют
429	93678.08	116357.4	данные отсутствуют	данные отсутствуют
430	93665.23	116374.88	данные отсутствуют	данные отсутствуют
Государственный регистратор				ФГИС ЕГРН
полное наименование должности			подпись	инициалы, фамилия

М.П.

Выписка из Единого государственного реестра недвижимости об объекте недвижимости
Сведения о частях земельного участка

Земельный участок			
(вид объекта недвижимости)			
Лист № <u> </u> Раздела 4.2	Всего листов раздела 4.2 : <u> </u>	Всего разделов: <u> </u>	Всего листов выписки: <u> </u>
04.04.2022 № 99/2022/459146061			
Кадастровый номер:		78:31:0000000:7	

Номер точки	Координаты, м		Описание закрепления на местности	Средняя квадратическая погрешность определения координат характерных точек границы части земельного участка, м
	X	Y		
1	2	3	4	5
431	93665.63	116374.72	данные отсутствуют	данные отсутствуют
432	93659.19	116383.17	данные отсутствуют	данные отсутствуют
433	93658.19	116384.53	данные отсутствуют	данные отсутствуют
434	93667.21	116365.47	данные отсутствуют	данные отсутствуют
435	93675.5	116354.16	данные отсутствуют	данные отсутствуют
436	93669.24	116319.02	данные отсутствуют	данные отсутствуют
437	93665.46	116297.82	данные отсутствуют	данные отсутствуют
438	93661.57	116275.97	данные отсутствуют	данные отсутствуют
439	93653.33	116266.47	данные отсутствуют	данные отсутствуют
440	93666.66	116252.33	данные отсутствуют	данные отсутствуют
441	93666.88	116253.54	данные отсутствуют	данные отсутствуют
442	93670.47	116273.14	данные отсутствуют	данные отсутствуют
443	93673.23	116288.28	данные отсутствуют	данные отсутствуют
444	93678.23	116315.69	данные отсутствуют	данные отсутствуют
445	93684.24	116349.04	данные отсутствуют	данные отсутствуют
446	93684.39	116349.87	данные отсутствуют	данные отсутствуют
447	93666.52	116252.28	данные отсутствуют	данные отсутствуют
Государственный регистратор				ФГИС ЕГРН
полное наименование должности			подпись	инициалы, фамилия

М.П.

Выписка из Единого государственного реестра недвижимости об объекте недвижимости
Сведения о частях земельного участка

Земельный участок			
(вид объекта недвижимости)			
Лист № ___ Раздела 4.2	Всего листов раздела 4.2 : ___	Всего разделов: ___	Всего листов выписки: ___
04.04.2022 № 99/2022/459146061			
Кадастровый номер:		78:31:0000000:7	

Номер точки	Координаты, м		Описание закрепления на местности	Средняя квадратическая погрешность определения координат характерных точек границы части земельного участка, м
	X	Y		
1	2	3	4	5
447	93666.52	116252.28	данные отсутствуют	данные отсутствуют
448	93667.58	116253.07	данные отсутствуют	данные отсутствуют
448	93667.58	116253.07	данные отсутствуют	данные отсутствуют
449	93669.43	116254.68	данные отсутствуют	данные отсутствуют
449	93669.43	116254.68	данные отсутствуют	данные отсутствуют
450	93671.2	116256.62	данные отсутствуют	данные отсутствуют
450	93671.2	116256.62	данные отсутствуют	данные отсутствуют
451	93672.68	116258.82	данные отсутствуют	данные отсутствуют
451	93672.68	116258.82	данные отсутствуют	данные отсутствуют
452	93673.14	116260.79	данные отсутствуют	данные отсутствуют
452	93673.14	116260.79	данные отсутствуют	данные отсутствуют
453	93672.47	116262.46	данные отсутствуют	данные отсутствуют
453	93672.47	116262.46	данные отсутствуют	данные отсутствуют
454	93670.55	116266.35	данные отсутствуют	данные отсутствуют
454	93670.55	116266.35	данные отсутствуют	данные отсутствуют
455	93670.96	116267.32	данные отсутствуют	данные отсутствуют
455	93670.96	116267.32	данные отсутствуют	данные отсутствуют
Государственный регистратор				ФГИС ЕГРН
полное наименование должности			подпись	инициалы, фамилия

М.П.

Выписка из Единого государственного реестра недвижимости об объекте недвижимости
Сведения о частях земельного участка

Земельный участок			
(вид объекта недвижимости)			
Лист № <u> </u> Раздела 4.2	Всего листов раздела 4.2 : <u> </u>	Всего разделов: <u> </u>	Всего листов выписки: <u> </u>
04.04.2022 № 99/2022/459146061			
Кадастровый номер:		78:31:0000000:7	

Номер точки	Координаты, м		Описание закрепления на местности	Средняя квадратическая погрешность определения координат характерных точек границы части земельного участка, м
	X	Y		
1	2	3	4	5
456	93675.74	116290.46	данные отсутствуют	данные отсутствуют
456	93675.74	116290.46	данные отсутствуют	данные отсутствуют
457	93678.4	116291.17	данные отсутствуют	данные отсутствуют
457	93678.4	116291.17	данные отсутствуют	данные отсутствуют
458	93679.12	116292.6	данные отсутствуют	данные отсутствуют
458	93679.12	116292.6	данные отсутствуют	данные отсутствуют
459	93678.6	116293.69	данные отсутствуют	данные отсутствуют
459	93678.6	116293.69	данные отсутствуют	данные отсутствуют
460	93677.27	116295	данные отсутствуют	данные отсутствуют
460	93677.27	116295	данные отсутствуют	данные отсутствуют
461	93680.07	116311.77	данные отсутствуют	данные отсутствуют
461	93680.07	116311.77	данные отсутствуют	данные отсутствуют
462	93681.85	116310.48	данные отсутствуют	данные отсутствуют
462	93681.85	116310.48	данные отсутствуют	данные отсутствуют
463	93700.94	116309.24	данные отсутствуют	данные отсутствуют
463	93700.94	116309.24	данные отсутствуют	данные отсутствуют
464	93701.43	116311.75	данные отсутствуют	данные отсутствуют
Государственный регистратор				ФГИС ЕГРН
полное наименование должности			подпись	инициалы, фамилия

М.П.

Выписка из Единого государственного реестра недвижимости об объекте недвижимости
Сведения о частях земельного участка

Земельный участок			
(вид объекта недвижимости)			
Лист № <u> </u> Раздела 4.2	Всего листов раздела 4.2 : <u> </u>	Всего разделов: <u> </u>	Всего листов выписки: <u> </u>
04.04.2022 № 99/2022/459146061			
Кадастровый номер:		78:31:0000000:7	

Номер точки	Координаты, м		Описание закрепления на местности	Средняя квадратическая погрешность определения координат характерных точек границы части земельного участка, м
	X	Y		
1	2	3	4	5
464	93701.43	116311.75	данные отсутствуют	данные отсутствуют
465	93682.61	116312.91	данные отсутствуют	данные отсутствуют
465	93682.61	116312.91	данные отсутствуют	данные отсутствуют
466	93680.56	116314.72	данные отсутствуют	данные отсутствуют
466	93680.56	116314.72	данные отсутствуют	данные отсутствуют
467	93680.97	116317.23	данные отсутствуют	данные отсутствуют
467	93680.97	116317.23	данные отсутствуют	данные отсутствуют
468	93683.01	116317.99	данные отсутствуют	данные отсутствуют
468	93683.01	116317.99	данные отсутствуют	данные отсутствуют
469	93683.73	116319.09	данные отсутствуют	данные отсутствуют
469	93683.73	116319.09	данные отсутствуют	данные отсутствуют
470	93683.8	116319.91	данные отсутствуют	данные отсутствуют
470	93683.8	116319.91	данные отсутствуют	данные отсутствуют
471	93683.49	116320.78	данные отсутствуют	данные отсутствуют
471	93683.49	116320.78	данные отсутствуют	данные отсутствуют
472	93682.02	116322.23	данные отсутствуют	данные отсутствуют
472	93682.02	116322.23	данные отсутствуют	данные отсутствуют

Государственный регистратор		ФГИС ЕГРН
полное наименование должности	подпись	инициалы, фамилия

М.П.

Выписка из Единого государственного реестра недвижимости об объекте недвижимости
Сведения о частях земельного участка

Земельный участок			
(вид объекта недвижимости)			
Лист № ___ Раздела 4.2	Всего листов раздела 4.2 : ___	Всего разделов: ___	Всего листов выписки: ___
04.04.2022 № 99/2022/459146061			
Кадастровый номер:		78:31:0000000:7	

Номер точки	Координаты, м		Описание закрепления на местности	Средняя квадратическая погрешность определения координат характерных точек границы части земельного участка, м
	X	Y		
1	2	3	4	5
473	93685.09	116339.05	данные отсутствуют	данные отсутствуют
473	93685.09	116339.05	данные отсутствуют	данные отсутствуют
474	93685.1	116340.21	данные отсутствуют	данные отсутствуют
474	93685.1	116340.21	данные отсутствуют	данные отсутствуют
475	93684.4	116341.6	данные отсутствуют	данные отсутствуют
475	93684.4	116341.6	данные отсутствуют	данные отсутствуют
476	93684.45	116342.84	данные отсутствуют	данные отсутствуют
476	93684.45	116342.84	данные отсутствуют	данные отсутствуют
477	93684.26	116343.79	данные отсутствуют	данные отсутствуют
477	93684.26	116343.79	данные отсутствуют	данные отсутствуют
478	93684.6	116346.67	данные отсутствуют	данные отсутствуют
478	93684.6	116346.67	данные отсутствуют	данные отсутствуют
479	93684.65	116349.01	данные отсутствуют	данные отсутствуют
479	93684.65	116349.01	данные отсутствуют	данные отсутствуют
480	93684.57	116349.64	данные отсутствуют	данные отсутствуют
480	93684.57	116349.64	данные отсутствуют	данные отсутствуют
481	93678.24	116358.03	данные отсутствуют	данные отсутствуют
Государственный регистратор				ФГИС ЕГРН
полное наименование должности			подпись	инициалы, фамилия

М.П.

Сведения о частях земельного участка

Земельный участок			
(вид объекта недвижимости)			
Лист № <u> </u> Раздела 4.2	Всего листов раздела 4.2 : <u> </u>	Всего разделов: <u> </u>	Всего листов выписки: <u> </u>
04.04.2022 № 99/2022/459146061			
Кадастровый номер:		78:31:0000000:7	

Номер точки	Координаты, м		Описание закрепления на местности	Средняя квадратическая погрешность определения координат характерных точек границы части земельного участка, м
	X	Y		
1	2	3	4	5
481	93678.24	116358.03	данные отсутствуют	данные отсутствуют
482	93677.4	116358.08	данные отсутствуют	данные отсутствуют
482	93677.4	116358.08	данные отсутствуют	данные отсутствуют
483	93676.23	116358.53	данные отсутствуют	данные отсутствуют
483	93676.23	116358.53	данные отсутствуют	данные отсутствуют
484	93672.49	116360.81	данные отсутствуют	данные отсутствуют
484	93672.49	116360.81	данные отсутствуют	данные отсутствуют
485	93666.87	116371.58	данные отсутствуют	данные отсутствуют
485	93666.87	116371.58	данные отсутствуют	данные отсутствуют
486	93666	116371.99	данные отсутствуют	данные отсутствуют
486	93666	116371.99	данные отсутствуют	данные отсутствуют
487	93664.73	116371.33	данные отсутствуют	данные отсутствуют
487	93664.73	116371.33	данные отсутствуют	данные отсутствуют
488	93664.67	116371.22	данные отсутствуют	данные отсутствуют
488	93664.67	116371.22	данные отсутствуют	данные отсутствуют
489	93667.03	116366.41	данные отсутствуют	данные отсутствуют
489	93667.03	116366.41	данные отсутствуют	данные отсутствуют
Государственный регистратор				ФГИС ЕГРН
полное наименование должности			подпись	инициалы, фамилия

М.П.

Выписка из Единого государственного реестра недвижимости об объекте недвижимости
Сведения о частях земельного участка

Земельный участок			
(вид объекта недвижимости)			
Лист № <u> </u> Раздела 4.2	Всего листов раздела 4.2 : <u> </u>	Всего разделов: <u> </u>	Всего листов выписки: <u> </u>
04.04.2022 № 99/2022/459146061			
Кадастровый номер:		78:31:0000000:7	

Номер точки	Координаты, м		Описание закрепления на местности	Средняя квадратическая погрешность определения координат характерных точек границы части земельного участка, м
	X	Y		
1	2	3	4	5
490	93670.48	116359.87	данные отсутствуют	данные отсутствуют
490	93670.48	116359.87	данные отсутствуют	данные отсутствуют
491	93671.14	116359.07	данные отсутствуют	данные отсутствуют
491	93671.14	116359.07	данные отсутствуют	данные отсутствуют
492	93675.23	116356.49	данные отсутствуют	данные отсутствуют
492	93675.23	116356.49	данные отсутствуют	данные отсутствуют
493	93676.92	116355.91	данные отсутствуют	данные отсутствуют
493	93676.92	116355.91	данные отсутствуют	данные отсутствуют
494	93677.7	116355.84	данные отсутствуют	данные отсутствуют
494	93677.7	116355.84	данные отсутствуют	данные отсутствуют
495	93679.18	116353.45	данные отсутствуют	данные отсутствуют
495	93679.18	116353.45	данные отсутствуют	данные отсутствуют
496	93680.24	116352.36	данные отсутствуют	данные отсутствуют
496	93680.24	116352.36	данные отсутствуют	данные отсутствуют
497	93680.79	116351.99	данные отсутствуют	данные отсутствуют
497	93680.79	116351.99	данные отсутствуют	данные отсутствуют
498	93682.07	116349.76	данные отсутствуют	данные отсутствуют
Государственный регистратор				ФГИС ЕГРН
полное наименование должности			подпись	инициалы, фамилия

М.П.

Выписка из Единого государственного реестра недвижимости об объекте недвижимости
Сведения о частях земельного участка

Земельный участок			
(вид объекта недвижимости)			
Лист № <u> </u> Раздела 4.2	Всего листов раздела 4.2 : <u> </u>	Всего разделов: <u> </u>	Всего листов выписки: <u> </u>
04.04.2022 № 99/2022/459146061			
Кадастровый номер:		78:31:0000000:7	

Номер точки	Координаты, м		Описание закрепления на местности	Средняя квадратическая погрешность определения координат характерных точек границы части земельного участка, м
	X	Y		
1	2	3	4	5
498	93682.07	116349.76	данные отсутствуют	данные отсутствуют
499	93682.41	116349.44	данные отсутствуют	данные отсутствуют
499	93682.41	116349.44	данные отсутствуют	данные отсутствуют
500	93682.4	116346.84	данные отсутствуют	данные отсутствуют
500	93682.4	116346.84	данные отсутствуют	данные отсутствуют
501	93682.04	116343.4	данные отсутствуют	данные отсутствуют
501	93682.04	116343.4	данные отсутствуют	данные отсутствуют
502	93682.22	116342.96	данные отсутствуют	данные отсутствуют
502	93682.22	116342.96	данные отсутствуют	данные отсутствуют
503	93682.19	116341.23	данные отсутствуют	данные отсутствуют
503	93682.19	116341.23	данные отсутствуют	данные отсутствуют
504	93682.87	116340	данные отсутствуют	данные отсутствуют
504	93682.87	116340	данные отсутствуют	данные отсутствуют
505	93682.89	116339.26	данные отсутствуют	данные отсутствуют
505	93682.89	116339.26	данные отсутствуют	данные отсутствуют
506	93679.82	116322.54	данные отсутствуют	данные отсутствуют
506	93679.82	116322.54	данные отсутствуют	данные отсутствуют
Государственный регистратор				ФГИС ЕГРН
полное наименование должности			подпись	инициалы, фамилия

М.П.

Выписка из Единого государственного реестра недвижимости об объекте недвижимости
Сведения о частях ⁹²² земельного участка

Земельный участок			
(вид объекта недвижимости)			
Лист № <u> </u> Раздела 4.2	Всего листов раздела 4.2 : <u> </u>	Всего разделов: <u> </u>	Всего листов выписки: <u> </u>
04.04.2022 № 99/2022/459146061			
Кадастровый номер:		78:31:0000000:7	

Номер точки	Координаты, м		Описание закрепления на местности	Средняя квадратическая погрешность определения координат характерных точек границы части земельного участка, м
	X	Y		
1	2	3	4	5
507	93679.78	116321.66	данные отсутствуют	данные отсутствуют
507	93679.78	116321.66	данные отсутствуют	данные отсутствуют
508	93680.04	116321.09	данные отсутствуют	данные отсутствуют
508	93680.04	116321.09	данные отсутствуют	данные отсутствуют
509	93681.41	116319.74	данные отсутствуют	данные отсутствуют
509	93681.41	116319.74	данные отсутствуют	данные отсутствуют
510	93679.35	116318.97	данные отсутствуют	данные отсутствуют
510	93679.35	116318.97	данные отсутствуют	данные отсутствуют
511	93679.03	116318.65	данные отсутствуют	данные отсутствуют
511	93679.03	116318.65	данные отсутствуют	данные отсутствуют
512	93678.92	116318.26	данные отсутствуют	данные отсутствуют
512	93678.92	116318.26	данные отсутствуют	данные отсутствуют
513	93675	116294.74	данные отсутствуют	данные отсутствуют
513	93675	116294.74	данные отсутствуют	данные отсутствуют
514	93675.13	116294.03	данные отсутствуют	данные отсутствуют
514	93675.13	116294.03	данные отсутствуют	данные отсутствуют
515	93676.28	116292.89	данные отсутствуют	данные отсутствуют
Государственный регистратор				ФГИС ЕГРН
полное наименование должности			подпись	инициалы, фамилия

М.П.

Выписка из Единого государственного реестра недвижимости об объекте недвижимости
Сведения о частях земельного участка

Земельный участок			
(вид объекта недвижимости)			
Лист № <u> </u> Раздела 4.2	Всего листов раздела 4.2 : <u> </u>	Всего разделов: <u> </u>	Всего листов выписки: <u> </u>
04.04.2022 № 99/2022/459146061			
Кадастровый номер:		78:31:0000000:7	

Номер точки	Координаты, м		Описание закрепления на местности	Средняя квадратическая погрешность определения координат характерных точек границы части земельного участка, м
	X	Y		
1	2	3	4	5
515	93676.28	116292.89	данные отсутствуют	данные отсутствуют
516	93674.38	116292.39	данные отсутствуют	данные отсутствуют
516	93674.38	116292.39	данные отсутствуют	данные отсутствуют
517	93673.96	116292.08	данные отсутствуют	данные отсутствуют
517	93673.96	116292.08	данные отсутствуют	данные отсутствуют
518	93673.74	116291.66	данные отсутствуют	данные отсутствуют
518	93673.74	116291.66	данные отсутствуют	данные отсутствуют
519	93668.72	116267.58	данные отсутствуют	данные отсутствуют
519	93668.72	116267.58	данные отсутствуют	данные отсутствуют
520	93668.26	116266.79	данные отсутствуют	данные отсутствуют
520	93668.26	116266.79	данные отсутствуют	данные отсутствуют
521	93668.27	116266.12	данные отсутствуют	данные отсутствуют
521	93668.27	116266.12	данные отсутствуют	данные отсутствуют
522	93670.6	116261.12	данные отсутствуют	данные отсутствуют
522	93670.6	116261.12	данные отсутствуют	данные отсутствуют
523	93670.63	116259.65	данные отсутствуют	данные отсутствуют
523	93670.63	116259.65	данные отсутствуют	данные отсутствуют
Государственный регистратор				ФГИС ЕГРН
полное наименование должности			подпись	инициалы, фамилия

М.П.

Выписка из Единого государственного реестра недвижимости об объекте недвижимости
Сведения о частях земельного участка

Земельный участок			
(вид объекта недвижимости)			
Лист № <u> </u> Раздела 4.2	Всего листов раздела 4.2 : <u> </u>	Всего разделов: <u> </u>	Всего листов выписки: <u> </u>
04.04.2022 № 99/2022/459146061			
Кадастровый номер:		78:31:0000000:7	

Номер точки	Координаты, м		Описание закрепления на местности	Средняя квадратическая погрешность определения координат характерных точек границы части земельного участка, м
	X	Y		
1	2	3	4	5
524	93669.52	116258.04	данные отсутствуют	данные отсутствуют
524	93669.52	116258.04	данные отсутствуют	данные отсутствуют
525	93667.89	116256.26	данные отсутствуют	данные отсутствуют
525	93667.89	116256.26	данные отсутствуют	данные отсутствуют
526	93664.26	116253.34	данные отсутствуют	данные отсутствуют
526	93664.26	116253.34	данные отсутствуют	данные отсутствуют
527	93662.17	116252.13	данные отсутствуют	данные отсутствуют
527	93662.17	116252.13	данные отсутствуют	данные отсутствуют
528	93657.7	116250.38	данные отсутствуют	данные отсутствуют
528	93657.7	116250.38	данные отсутствуют	данные отсутствуют
529	93651.48	116248.49	данные отсутствуют	данные отсутствуют
529	93651.48	116248.49	данные отсутствуют	данные отсутствуют
530	93649.07	116248.38	данные отсутствуют	данные отсутствуют
530	93649.07	116248.38	данные отсутствуют	данные отсутствуют
531	93648.7	116247.75	данные отсутствуют	данные отсутствуют
531	93648.7	116247.75	данные отсутствуют	данные отсутствуют
532	93648.97	116246.95	данные отсутствуют	данные отсутствуют
Государственный регистратор				ФГИС ЕГРН
полное наименование должности			подпись	инициалы, фамилия

М.П.

Выписка из Единого государственного реестра недвижимости об объекте недвижимости
Сведения о частях земельного участка

Земельный участок			
(вид объекта недвижимости)			
Лист № <u> </u> Раздела 4.2	Всего листов раздела 4.2 : <u> </u>	Всего разделов: <u> </u>	Всего листов выписки: <u> </u>
04.04.2022 № 99/2022/459146061			
Кадастровый номер:		78:31:0000000:7	

Номер точки	Координаты, м		Описание закрепления на местности	Средняя квадратическая погрешность определения координат характерных точек границы части земельного участка, м
	X	Y		
1	2	3	4	5
532	93648.97	116246.95	данные отсутствуют	данные отсутствуют
533	93649.78	116246.6	данные отсутствуют	данные отсутствуют
533	93649.78	116246.6	данные отсутствуют	данные отсутствуют
534	93699.71	116329.61	данные отсутствуют	данные отсутствуют
535	93683.33	116351.28	данные отсутствуют	данные отсутствуют
536	93690.2	116334.99	данные отсутствуют	данные отсутствуют
537	93684.12	116330.52	данные отсутствуют	данные отсутствуют
538	93683.8	116330.26	данные отсутствуют	данные отсутствуют
539	93683.5	116329.97	данные отсутствуют	данные отсутствуют
540	93683.23	116329.66	данные отсутствуют	данные отсутствуют
541	93682.98	116329.33	данные отсутствуют	данные отсутствуют
542	93682.76	116328.99	данные отсутствуют	данные отсутствуют
543	93682.57	116328.62	данные отсутствуют	данные отсутствуют
544	93682.41	116328.24	данные отсутствуют	данные отсутствуют
545	93682.28	116327.85	данные отсутствуют	данные отсутствуют
546	93682.18	116327.44	данные отсутствуют	данные отсутствуют
547	93682.12	116327.03	данные отсутствуют	данные отсутствуют
Государственный регистратор				ФГИС ЕГРН
полное наименование должности			подпись	инициалы, фамилия

М.П.

Выписка из Единого государственного реестра недвижимости об объекте недвижимости
Сведения о частях земельного участка

Земельный участок			
(вид объекта недвижимости)			
Лист № <u> </u> Раздела 4.2	Всего листов раздела 4.2 : <u> </u>	Всего разделов: <u> </u>	Всего листов выписки: <u> </u>
04.04.2022 № 99/2022/459146061			
Кадастровый номер:		78:31:0000000:7	

Номер точки	Координаты, м		Описание закрепления на местности	Средняя квадратическая погрешность определения координат характерных точек границы части земельного участка, м
	X	Y		
1	2	3	4	5
548	93682.09	116326.62	данные отсутствуют	данные отсутствуют
549	93682.1	116326.21	данные отсутствуют	данные отсутствуют
550	93682.14	116325.8	данные отсутствуют	данные отсутствуют
551	93682.21	116325.39	данные отсутствуют	данные отсутствуют
552	93682.32	116324.99	данные отсутствуют	данные отсутствуют
553	93682.46	116324.6	данные отсутствуют	данные отсутствуют
554	93682.63	116324.23	данные отсутствуют	данные отсутствуют
555	93682.83	116323.87	данные отсутствуют	данные отсутствуют
556	93683.07	116323.52	данные отсутствуют	данные отсутствуют
557	93683.32	116323.2	данные отсутствуют	данные отсутствуют
558	93683.61	116322.9	данные отсутствуют	данные отсутствуют
559	93683.92	116322.63	данные отсутствуют	данные отсутствуют
560	93684.25	116322.38	данные отсутствуют	данные отсутствуют
561	93684.6	116322.16	данные отсутствуют	данные отсутствуют
562	93684.96	116321.97	данные отсутствуют	данные отсутствуют
563	93685.34	116321.81	данные отсутствуют	данные отсутствуют
564	93685.74	116321.68	данные отсутствуют	данные отсутствуют
Государственный регистратор				ФГИС ЕГРН
полное наименование должности			подпись	инициалы, фамилия

М.П.

Выписка из Единого государственного реестра недвижимости об объекте недвижимости
Сведения о частях ⁹⁷⁷ земельного участка

Земельный участок			
(вид объекта недвижимости)			
Лист № ___ Раздела 4.2	Всего листов раздела 4.2 : ___	Всего разделов: ___	Всего листов выписки: ___
04.04.2022 № 99/2022/459146061			
Кадастровый номер:		78:31:0000000:7	

Номер точки	Координаты, м		Описание закрепления на местности	Средняя квадратическая погрешность определения координат характерных точек границы части земельного участка, м
	X	Y		
1	2	3	4	5
565	93686.14	116321.58	данные отсутствуют	данные отсутствуют
566	93686.55	116321.52	данные отсутствуют	данные отсутствуют
567	93686.96	116321.49	данные отсутствуют	данные отсутствуют
568	93687.37	116321.5	данные отсутствуют	данные отсутствуют
569	93687.78	116321.54	данные отсутствуют	данные отсутствуют
570	93688.19	116321.61	данные отсутствуют	данные отсутствуют
571	93688.59	116321.72	данные отсутствуют	данные отсутствуют
572	93688.98	116321.86	данные отсутствуют	данные отсутствуют
573	93689.35	116322.03	данные отсутствуют	данные отсутствуют
574	93689.71	116322.23	данные отсутствуют	данные отсутствуют
575	93690.06	116322.47	данные отсутствуют	данные отсутствуют
576	93699.3	116329.27	данные отсутствуют	данные отсутствуют
577	93699.45	116329.4	данные отсутствуют	данные отсутствуют

Государственный регистратор		ФГИС ЕГРН
полное наименование должности	подпись	инициалы, фамилия

М.П.

Выписка из Единого государственного реестра недвижимости об объекте недвижимости
Сведения о частях земельного участка

Земельный участок					
(вид объекта недвижимости)					
Лист № ___ Раздела 4.2		Всего листов раздела 4.2 : ___		Всего разделов: ___	Всего листов выписки: ___
04.04.2022 № 99/2022/459146061					
Кадастровый номер:			78:31:0000000:7		
Сведения о характерных точках границы части (частей) земельного участка					
Учетный номер части: 49					
Система координат: МСК-05					
Зона №					
Номер точки	Координаты, м		Описание закрепления на местности	Средняя квадратическая погрешность определения координат характерных точек границы части земельного участка, м	
	X	Y			
1	2	3	4	5	
1	93632.11	116240.91	данные отсутствуют	данные отсутствуют	
1	93632.11	116240.91	данные отсутствуют	данные отсутствуют	
1	93632.11	116240.91	данные отсутствуют	данные отсутствуют	
1	93632.11	116240.91	данные отсутствуют	данные отсутствуют	
1	93632.11	116240.91	данные отсутствуют	данные отсутствуют	
2	93642.11	116244.15	данные отсутствуют	данные отсутствуют	
2	93642.11	116244.15	данные отсутствуют	данные отсутствуют	
2	93642.11	116244.15	данные отсутствуют	данные отсутствуют	
2	93642.11	116244.15	данные отсутствуют	данные отсутствуют	
2	93642.11	116244.15	данные отсутствуют	данные отсутствуют	
3	93662.15	116250.55	данные отсутствуют	данные отсутствуют	
3	93662.15	116250.55	данные отсутствуют	данные отсутствуют	
3	93662.15	116250.55	данные отсутствуют	данные отсутствуют	
3	93662.15	116250.55	данные отсутствуют	данные отсутствуют	
3	93662.15	116250.55	данные отсутствуют	данные отсутствуют	
3	93662.15	116250.55	данные отсутствуют	данные отсутствуют	
Государственный регистратор			ФГИС ЕГРН		
полное наименование должности			подпись		
			инициалы, фамилия		

М.П.

Выписка из Единого государственного реестра недвижимости об объекте недвижимости
 029
 Сведения о частях земельного участка

Земельный участок			
(вид объекта недвижимости)			
Лист № <u> </u> Раздела 4.2	Всего листов раздела 4.2 : <u> </u>	Всего разделов: <u> </u>	Всего листов выписки: <u> </u>
04.04.2022 № 99/2022/459146061			
Кадастровый номер:		78:31:0000000:7	

Номер точки	Координаты, м		Описание закрепления на местности	Средняя квадратическая погрешность определения координат характерных точек границы части земельного участка, м
	X	Y		
1	2	3	4	5
3	93662.15	116250.55	данные отсутствуют	данные отсутствуют
4	93668.12	116252.91	данные отсутствуют	данные отсутствуют
4	93668.12	116252.91	данные отсутствуют	данные отсутствуют
4	93668.12	116252.91	данные отсутствуют	данные отсутствуют
4	93668.12	116252.91	данные отсутствуют	данные отсутствуют
5	93675.11	116256.03	данные отсутствуют	данные отсутствуют
5	93675.11	116256.03	данные отсутствуют	данные отсутствуют
5	93675.11	116256.03	данные отсутствуют	данные отсутствуют
5	93675.11	116256.03	данные отсутствуют	данные отсутствуют
6	93679.7	116258.24	данные отсутствуют	данные отсутствуют
6	93679.7	116258.24	данные отсутствуют	данные отсутствуют
6	93679.7	116258.24	данные отсутствуют	данные отсутствуют
6	93679.7	116258.24	данные отсутствуют	данные отсутствуют
7	93684.81	116260.97	данные отсутствуют	данные отсутствуют
7	93684.81	116260.97	данные отсутствуют	данные отсутствуют
7	93684.81	116260.97	данные отсутствуют	данные отсутствуют
8	93685.7	116261.49	данные отсутствуют	данные отсутствуют

Государственный регистратор		ФГИС ЕГРН
полное наименование должности	подпись	инициалы, фамилия

М.П.

Выписка из Единого государственного реестра недвижимости об объекте недвижимости
Сведения о частях земельного участка

Земельный участок			
(вид объекта недвижимости)			
Лист № ___ Раздела 4.2	Всего листов раздела 4.2 : ___	Всего разделов: ___	Всего листов выписки: ___
04.04.2022 № 99/2022/459146061			
Кадастровый номер:		78:31:0000000:7	

Номер точки	Координаты, м		Описание закрепления на местности	Средняя квадратическая погрешность определения координат характерных точек границы части земельного участка, м
	X	Y		
1	2	3	4	5
8	93685.7	116261.49	данные отсутствуют	данные отсутствуют
8	93685.7	116261.49	данные отсутствуют	данные отсутствуют
9	93686.55	116262.07	данные отсутствуют	данные отсутствуют
9	93686.55	116262.07	данные отсутствуют	данные отсутствуют
9	93686.55	116262.07	данные отсутствуют	данные отсутствуют
10	93687.36	116262.68	данные отсутствуют	данные отсутствуют
10	93687.36	116262.68	данные отсутствуют	данные отсутствуют
10	93687.36	116262.68	данные отсутствуют	данные отсутствуют
11	93688.16	116263.35	данные отсутствуют	данные отсутствуют
11	93688.16	116263.35	данные отсутствуют	данные отсутствуют
11	93688.16	116263.35	данные отсутствуют	данные отсутствуют
12	93688.9	116264.06	данные отсутствуют	данные отсутствуют
12	93688.9	116264.06	данные отсутствуют	данные отсутствуют
12	93688.9	116264.06	данные отсутствуют	данные отсутствуют
13	93689.61	116264.81	данные отсутствуют	данные отсутствуют
13	93689.61	116264.81	данные отсутствуют	данные отсутствуют
14	93690.41	116265.61	данные отсутствуют	данные отсутствуют
Государственный регистратор				ФГИС ЕГРН
полное наименование должности			подпись	инициалы, фамилия

М.П.

Выписка из Единого государственного реестра недвижимости об объекте недвижимости
Сведения о частях земельного участка

Земельный участок			
(вид объекта недвижимости)			
Лист № <u> </u> Раздела 4.2	Всего листов раздела 4.2 : <u> </u>	Всего разделов: <u> </u>	Всего листов выписки: <u> </u>
04.04.2022 № 99/2022/459146061			
Кадастровый номер:		78:31:0000000:7	

Номер точки	Координаты, м		Описание закрепления на местности	Средняя квадратическая погрешность определения координат характерных точек границы части земельного участка, м
	X	Y		
1	2	3	4	5
14	93690.41	116265.61	данные отсутствуют	данные отсутствуют
15	93691.15	116266.47	данные отсутствуют	данные отсутствуют
15	93691.15	116266.47	данные отсутствуют	данные отсутствуют
16	93691.82	116267.36	данные отсутствуют	данные отсутствуют
16	93691.82	116267.36	данные отсутствуют	данные отсутствуют
17	93692.45	116268.32	данные отсутствуют	данные отсутствуют
17	93692.45	116268.32	данные отсутствуют	данные отсутствуют
18	93693	116269.31	данные отсутствуют	данные отсутствуют
18	93693	116269.31	данные отсутствуют	данные отсутствуют
19	93693.48	116270.34	данные отсутствуют	данные отсутствуют
19	93693.48	116270.34	данные отсутствуют	данные отсутствуют
20	93693.73	116270.82	данные отсутствуют	данные отсутствуют
20	93693.73	116270.82	данные отсутствуют	данные отсутствуют
21	93694.22	116272.64	данные отсутствуют	данные отсутствуют
21	93694.22	116272.64	данные отсутствуют	данные отсутствуют
21	93694.22	116272.64	данные отсутствуют	данные отсутствуют
22	93694.55	116274.63	данные отсутствуют	данные отсутствуют
Государственный регистратор				ФГИС ЕГРН
полное наименование должности			подпись	инициалы, фамилия

М.П.

Выписка из Единого государственного реестра недвижимости об объекте недвижимости
Сведения о частях земельного участка

Земельный участок			
(вид объекта недвижимости)			
Лист № ___ Раздела 4.2	Всего листов раздела 4.2 : ___	Всего разделов: ___	Всего листов выписки: ___
04.04.2022 № 99/2022/459146061			
Кадастровый номер:		78:31:0000000:7	

Номер точки	Координаты, м		Описание закрепления на местности	Средняя квадратическая погрешность определения координат характерных точек границы части земельного участка, м
	X	Y		
1	2	3	4	5
22	93694.55	116274.63	данные отсутствуют	данные отсутствуют
22	93694.55	116274.63	данные отсутствуют	данные отсутствуют
23	93694.64	116275.09	данные отсутствуют	данные отсутствуют
23	93694.64	116275.09	данные отсутствуют	данные отсутствуют
23	93694.64	116275.09	данные отсутствуют	данные отсутствуют
24	93695.51	116279.91	данные отсутствуют	данные отсутствуют
24	93695.51	116279.91	данные отсутствуют	данные отсутствуют
24	93695.51	116279.91	данные отсутствуют	данные отсутствуют
25	93695.64	116280.43	данные отсутствуют	данные отсутствуют
25	93695.64	116280.43	данные отсутствуют	данные отсутствуют
25	93695.64	116280.43	данные отсутствуют	данные отсутствуют
26	93696.02	116282.32	данные отсутствуют	данные отсутствуют
26	93696.02	116282.32	данные отсутствуют	данные отсутствуют
26	93696.02	116282.32	данные отсутствуют	данные отсутствуют
27	93699	116298.64	данные отсутствуют	данные отсутствуют
27	93699	116298.64	данные отсутствуют	данные отсутствуют
27	93699	116298.64	данные отсутствуют	данные отсутствуют
Государственный регистратор				ФГИС ЕГРН
полное наименование должности			подпись	инициалы, фамилия

М.П.

Выписка из Единого государственного реестра недвижимости об объекте недвижимости
Сведения о частях земельного участка

Земельный участок			
(вид объекта недвижимости)			
Лист № <u> </u> Раздела 4.2	Всего листов раздела 4.2 : <u> </u>	Всего разделов: <u> </u>	Всего листов выписки: <u> </u>
04.04.2022 № 99/2022/459146061			
Кадастровый номер:		78:31:0000000:7	

Номер точки	Координаты, м		Описание закрепления на местности	Средняя квадратическая погрешность определения координат характерных точек границы части земельного участка, м
	X	Y		
1	2	3	4	5
28	93699.57	116301.56	данные отсутствуют	данные отсутствуют
28	93699.57	116301.56	данные отсутствуют	данные отсутствуют
28	93699.57	116301.56	данные отсутствуют	данные отсутствуют
29	93699.66	116302.11	данные отсутствуют	данные отсутствуют
29	93699.66	116302.11	данные отсутствуют	данные отсутствуют
29	93699.66	116302.11	данные отсутствуют	данные отсутствуют
30	93701.18	116310.6	данные отсутствуют	данные отсутствуют
30	93701.18	116310.6	данные отсутствуют	данные отсутствуют
30	93701.18	116310.6	данные отсутствуют	данные отсутствуют
30	93701.18	116310.6	данные отсутствуют	данные отсутствуют
31	93701.31	116311.1	данные отсутствуют	данные отсутствуют
31	93701.31	116311.1	данные отсутствуют	данные отсутствуют
31	93701.31	116311.1	данные отсутствуют	данные отсутствуют
31	93701.31	116311.1	данные отсутствуют	данные отсутствуют
32	93702.84	116319.64	данные отсутствуют	данные отсутствуют
32	93702.84	116319.64	данные отсутствуют	данные отсутствуют
33	93702.93	116320.16	данные отсутствуют	данные отсутствуют
Государственный регистратор				ФГИС ЕГРН
полное наименование должности			подпись	инициалы, фамилия

М.П.

Выписка из Единого государственного реестра недвижимости об объекте недвижимости
Сведения о частях земельного участка

Земельный участок			
(вид объекта недвижимости)			
Лист № <u> </u> Раздела 4.2	Всего листов раздела 4.2 : <u> </u>	Всего разделов: <u> </u>	Всего листов выписки: <u> </u>
04.04.2022 № 99/2022/459146061			
Кадастровый номер:		78:31:0000000:7	

Номер точки	Координаты, м		Описание закрепления на местности	Средняя квадратическая погрешность определения координат характерных точек границы части земельного участка, м
	X	Y		
1	2	3	4	5
33	93702.93	116320.16	данные отсутствуют	данные отсутствуют
34	93703.02	116321.26	данные отсутствуют	данные отсутствуют
34	93703.02	116321.26	данные отсутствуют	данные отсутствуют
35	93703	116322.37	данные отсутствуют	данные отсутствуют
35	93703	116322.37	данные отсутствуют	данные отсутствуют
36	93702.73	116324.12	данные отсутствуют	данные отсутствуют
36	93702.73	116324.12	данные отсутствуют	данные отсутствуют
37	93702.26	116325.6	данные отсутствуют	данные отсутствуют
37	93702.26	116325.6	данные отсутствуют	данные отсутствуют
38	93701.79	116326.61	данные отсутствуют	данные отсутствуют
38	93701.79	116326.61	данные отсутствуют	данные отсутствуют
39	93701.23	116327.56	данные отсутствуют	данные отсутствуют
39	93701.23	116327.56	данные отсутствуют	данные отсутствуют
40	93700.57	116328.45	данные отсутствуют	данные отсутствуют
40	93700.57	116328.45	данные отсутствуют	данные отсутствуют
41	93697.19	116333.02	данные отсутствуют	данные отсутствуют
41	93697.19	116333.02	данные отсутствуют	данные отсутствуют
Государственный регистратор				ФГИС ЕГРН
полное наименование должности			подпись	инициалы, фамилия

М.П.

Выписка из Единого государственного реестра недвижимости об объекте недвижимости
Сведения о частях земельного участка

Земельный участок			
(вид объекта недвижимости)			
Лист № <u> </u> Раздела 4.2	Всего листов раздела 4.2 : <u> </u>	Всего разделов: <u> </u>	Всего листов выписки: <u> </u>
04.04.2022 № 99/2022/459146061			
Кадастровый номер:		78:31:0000000:7	

Номер точки	Координаты, м		Описание закрепления на местности	Средняя квадратическая погрешность определения координат характерных точек границы части земельного участка, м
	X	Y		
1	2	3	4	5
41	93697.19	116333.02	данные отсутствуют	данные отсутствуют
42	93690.96	116341.34	данные отсутствуют	данные отсутствуют
42	93690.96	116341.34	данные отсутствуют	данные отсутствуют
42	93690.96	116341.34	данные отсутствуют	данные отсутствуют
42	93690.96	116341.34	данные отсутствуют	данные отсутствуют
43	93686.91	116346.61	данные отсутствуют	данные отсутствуют
43	93686.91	116346.61	данные отсутствуют	данные отсутствуют
43	93686.91	116346.61	данные отсутствуют	данные отсутствуют
43	93686.91	116346.61	данные отсутствуют	данные отсутствуют
44	93684.7	116349.47	данные отсутствуют	данные отсутствуют
44	93684.7	116349.47	данные отсутствуют	данные отсутствуют
44	93684.7	116349.47	данные отсутствуют	данные отсутствуют
44	93684.7	116349.47	данные отсутствуют	данные отсутствуют
45	93666.96	116372.97	данные отсутствуют	данные отсутствуют
45	93666.96	116372.97	данные отсутствуют	данные отсутствуют
45	93666.96	116372.97	данные отсутствуют	данные отсутствуют
45	93666.96	116372.97	данные отсутствуют	данные отсутствуют

Государственный регистратор		ФГИС ЕГРН
полное наименование должности	подпись	инициалы, фамилия

М.П.

Выписка из Единого государственного реестра недвижимости об объекте недвижимости
Сведения о частях земельного участка

Земельный участок			
(вид объекта недвижимости)			
Лист № <u> </u> Раздела 4.2	Всего листов раздела 4.2 : <u> </u>	Всего разделов: <u> </u>	Всего листов выписки: <u> </u>
04.04.2022 № 99/2022/459146061			
Кадастровый номер:		78:31:0000000:7	

Номер точки	Координаты, м		Описание закрепления на местности	Средняя квадратическая погрешность определения координат характерных точек границы части земельного участка, м
	X	Y		
1	2	3	4	5
45	93666.96	116372.97	данные отсутствуют	данные отсутствуют
46	93659.99	116382.16	данные отсутствуют	данные отсутствуют
46	93659.99	116382.16	данные отсутствуют	данные отсутствуют
46	93659.99	116382.16	данные отсутствуют	данные отсутствуют
46	93659.99	116382.16	данные отсутствуют	данные отсутствуют
46	93659.99	116382.16	данные отсутствуют	данные отсутствуют
46	93659.99	116382.16	данные отсутствуют	данные отсутствуют
47	93656.54	116386.71	данные отсутствуют	данные отсутствуют
47	93656.54	116386.71	данные отсутствуют	данные отсутствуют
47	93656.54	116386.71	данные отсутствуют	данные отсутствуют
47	93656.54	116386.71	данные отсутствуют	данные отсутствуют
47	93656.54	116386.71	данные отсутствуют	данные отсутствуют
47	93656.54	116386.71	данные отсутствуют	данные отсутствуют
47	93656.54	116386.71	данные отсутствуют	данные отсутствуют
48	93653.68	116385.33	данные отсутствуют	данные отсутствуют
48	93653.68	116385.33	данные отсутствуют	данные отсутствуют
48	93653.68	116385.33	данные отсутствуют	данные отсутствуют
48	93653.68	116385.33	данные отсутствуют	данные отсутствуют
48	93653.68	116385.33	данные отсутствуют	данные отсутствуют

Государственный регистратор		ФГИС ЕГРН
полное наименование должности	подпись	инициалы, фамилия

М.П.

Выписка из Единого государственного реестра недвижимости об объекте недвижимости
Сведения о частях ⁹³⁷ земельного участка

Земельный участок			
(вид объекта недвижимости)			
Лист № <u> </u> Раздела 4.2	Всего листов раздела 4.2 : <u> </u>	Всего разделов: <u> </u>	Всего листов выписки: <u> </u>
04.04.2022 № 99/2022/459146061			
Кадастровый номер:		78:31:0000000:7	

Номер точки	Координаты, м		Описание закрепления на местности	Средняя квадратическая погрешность определения координат характерных точек границы части земельного участка, м
	X	Y		
1	2	3	4	5
49	93658.09	116380.09	данные отсутствуют	данные отсутствуют
49	93658.09	116380.09	данные отсутствуют	данные отсутствуют
49	93658.09	116380.09	данные отсутствуют	данные отсутствуют
49	93658.09	116380.09	данные отсутствуют	данные отсутствуют
50	93666.62	116368.59	данные отсутствуют	данные отсутствуют
50	93666.62	116368.59	данные отсутствуют	данные отсутствуют
50	93666.62	116368.59	данные отсутствуют	данные отсутствуют
50	93666.62	116368.59	данные отсутствуют	данные отсутствуют
50	93666.62	116368.59	данные отсутствуют	данные отсутствуют
50	93666.62	116368.59	данные отсутствуют	данные отсутствуют
50	93666.62	116368.59	данные отсутствуют	данные отсутствуют
50	93666.62	116368.59	данные отсутствуют	данные отсутствуют
51	93669.29	116354.42	данные отсутствуют	данные отсутствуют
51	93669.29	116354.42	данные отсутствуют	данные отсутствуют
51	93669.29	116354.42	данные отсутствуют	данные отсутствуют
51	93669.29	116354.42	данные отсутствуют	данные отсутствуют
52	93667.37	116342.87	данные отсутствуют	данные отсутствуют
52	93667.37	116342.87	данные отсутствуют	данные отсутствуют
Государственный регистратор				ФГИС ЕГРН
полное наименование должности			подпись	инициалы, фамилия

М.П.

Выписка из Единого государственного реестра недвижимости об объекте недвижимости
Сведения о частях земельного участка

Земельный участок			
(вид объекта недвижимости)			
Лист № <u> </u> Раздела 4.2	Всего листов раздела 4.2 : <u> </u>	Всего разделов: <u> </u>	Всего листов выписки: <u> </u>
04.04.2022 № 99/2022/459146061			
Кадастровый номер:		78:31:0000000:7	

Номер точки	Координаты, м		Описание закрепления на местности	Средняя квадратическая погрешность определения координат характерных точек границы части земельного участка, м
	X	Y		
1	2	3	4	5
52	93667.37	116342.87	данные отсутствуют	данные отсутствуют
52	93667.37	116342.87	данные отсутствуют	данные отсутствуют
53	93670.25	116342.38	данные отсутствуют	данные отсутствуют
53	93670.25	116342.38	данные отсутствуют	данные отсутствуют
53	93670.25	116342.38	данные отсутствуют	данные отсутствуют
53	93670.25	116342.38	данные отсутствуют	данные отсутствуют
53	93670.25	116342.38	данные отсутствуют	данные отсутствуют
54	93666.19	116319.57	данные отсутствуют	данные отсутствуют
54	93666.19	116319.57	данные отсутствуют	данные отсутствуют
54	93666.19	116319.57	данные отсутствуют	данные отсутствуют
55	93672.68	116318.4	данные отсутствуют	данные отсутствуют
55	93672.68	116318.4	данные отсутствуют	данные отсутствуют
55	93672.68	116318.4	данные отсутствуют	данные отсутствуют
55	93672.68	116318.4	данные отсутствуют	данные отсутствуют
55	93672.68	116318.4	данные отсутствуют	данные отсутствуют
56	93668.74	116297.28	данные отсутствуют	данные отсутствуют
56	93668.74	116297.28	данные отсутствуют	данные отсутствуют
56	93668.74	116297.28	данные отсутствуют	данные отсутствуют

Государственный регистратор		ФГИС ЕГРН
полное наименование должности	подпись	инициалы, фамилия

М.П.

Выписка из Единого государственного реестра недвижимости об объекте недвижимости
Сведения о частях земельного участка

Земельный участок			
(вид объекта недвижимости)			
Лист № <u> </u> Раздела 4.2	Всего листов раздела 4.2 : <u> </u>	Всего разделов: <u> </u>	Всего листов выписки: <u> </u>
04.04.2022 № 99/2022/459146061			
Кадастровый номер:		78:31:0000000:7	

Номер точки	Координаты, м		Описание закрепления на местности	Средняя квадратическая погрешность определения координат характерных точек границы части земельного участка, м
	X	Y		
1	2	3	4	5
56	93668.74	116297.28	данные отсутствуют	данные отсутствуют
56	93668.74	116297.28	данные отсутствуют	данные отсутствуют
57	93662.27	116298.35	данные отсутствуют	данные отсутствуют
57	93662.27	116298.35	данные отсутствуют	данные отсутствуют
57	93662.27	116298.35	данные отсутствуют	данные отсутствуют
58	93658.05	116274.8	данные отсутствуют	данные отсутствуют
58	93658.05	116274.8	данные отсутствуют	данные отсутствуют
58	93658.05	116274.8	данные отсутствуют	данные отсутствуют
59	93657.69	116273.67	данные отсутствуют	данные отсутствуют
59	93657.69	116273.67	данные отсутствуют	данные отсутствуют
59	93657.69	116273.67	данные отсутствуют	данные отсутствуют
60	93656.71	116273.08	данные отсутствуют	данные отсутствуют
60	93656.71	116273.08	данные отсутствуют	данные отсутствуют
60	93656.71	116273.08	данные отсутствуют	данные отсутствуют
61	93655.53	116273.33	данные отсутствуют	данные отсутствуют
61	93655.53	116273.33	данные отсутствуют	данные отсутствуют
61	93655.53	116273.33	данные отсутствуют	данные отсутствуют
Государственный регистратор				ФГИС ЕГРН
полное наименование должности			подпись	инициалы, фамилия

М.П.

Выписка из Единого государственного реестра недвижимости об объекте недвижимости
Сведения о частях земельного участка

Земельный участок			
(вид объекта недвижимости)			
Лист № ___ Раздела 4.2	Всего листов раздела 4.2 : ___	Всего разделов: ___	Всего листов выписки: ___
04.04.2022 № 99/2022/459146061			
Кадастровый номер:		78:31:0000000:7	

Номер точки	Координаты, м		Описание закрепления на местности	Средняя квадратическая погрешность определения координат характерных точек границы части земельного участка, м
	X	Y		
1	2	3	4	5
62	93652.74	116264.64	данные отсутствуют	данные отсутствуют
62	93652.74	116264.64	данные отсутствуют	данные отсутствуют
62	93652.74	116264.64	данные отсутствуют	данные отсутствуют
62	93652.74	116264.64	данные отсутствуют	данные отсутствуют
63	93652.12	116263.94	данные отсутствуют	данные отсутствуют
63	93652.12	116263.94	данные отсутствуют	данные отсутствуют
63	93652.12	116263.94	данные отсутствуют	данные отсутствуют
63	93652.12	116263.94	данные отсутствуют	данные отсутствуют
64	93643.64	116254.86	данные отсутствуют	данные отсутствуют
64	93643.64	116254.86	данные отсутствуют	данные отсутствуют
64	93643.64	116254.86	данные отсутствуют	данные отсутствуют
64	93643.64	116254.86	данные отсутствуют	данные отсутствуют
65	93642.97	116254.2	данные отсутствуют	данные отсутствуют
65	93642.97	116254.2	данные отсутствуют	данные отсутствуют
65	93642.97	116254.2	данные отсутствуют	данные отсутствуют
65	93642.97	116254.2	данные отсутствуют	данные отсутствуют
66	93629.26	116249.58	данные отсутствуют	данные отсутствуют
Государственный регистратор				ФГИС ЕГРН
полное наименование должности			подпись	инициалы, фамилия

М.П.

Выписка из Единого государственного реестра недвижимости об объекте недвижимости
Сведения о частях земельного участка

Земельный участок			
(вид объекта недвижимости)			
Лист № <u> </u> Раздела 4.2	Всего листов раздела 4.2 : <u> </u>	Всего разделов: <u> </u>	Всего листов выписки: <u> </u>
04.04.2022 № 99/2022/459146061			
Кадастровый номер:		78:31:0000000:7	

Номер точки	Координаты, м		Описание закрепления на местности	Средняя квадратическая погрешность определения координат характерных точек границы части земельного участка, м
	X	Y		
1	2	3	4	5
66	93629.26	116249.58	данные отсутствуют	данные отсутствуют
66	93629.26	116249.58	данные отсутствуют	данные отсутствуют
66	93629.26	116249.58	данные отсутствуют	данные отсутствуют
67	93670.22	116342.21	данные отсутствуют	данные отсутствуют
67	93670.22	116342.21	данные отсутствуют	данные отсутствуют
68	93670.66	116342.13	данные отсутствуют	данные отсутствуют
68	93670.66	116342.13	данные отсутствуют	данные отсутствуют
69	93676.14	116341.19	данные отсутствуют	данные отсутствуют
69	93676.14	116341.19	данные отсутствуют	данные отсутствуют
70	93671.82	116318.55	данные отсутствуют	данные отсутствуют
70	93671.82	116318.55	данные отсутствуют	данные отсутствуют
71	93667.79	116297.44	данные отсутствуют	данные отсутствуют
71	93667.79	116297.44	данные отсутствуют	данные отсутствуют
72	93663.55	116275.22	данные отсутствуют	данные отсутствуют
72	93663.55	116275.22	данные отсутствуют	данные отсутствуют
73	93658.29	116276.11	данные отсутствуют	данные отсутствуют
73	93658.29	116276.11	данные отсутствуют	данные отсутствуют
Государственный регистратор				ФГИС ЕГРН
полное наименование должности			подпись	инициалы, фамилия

М.П.

Выписка из Единого государственного реестра недвижимости об объекте недвижимости
Сведения о частях земельного участка

Земельный участок			
(вид объекта недвижимости)			
Лист № <u> </u> Раздела 4.2	Всего листов раздела 4.2 : <u> </u>	Всего разделов: <u> </u>	Всего листов выписки: <u> </u>
04.04.2022 № 99/2022/459146061			
Кадастровый номер:		78:31:0000000:7	

Номер точки	Координаты, м		Описание закрепления на местности	Средняя квадратическая погрешность определения координат характерных точек границы части земельного участка, м
	X	Y		
1	2	3	4	5
74	93682.11	116262.48	данные отсутствуют	данные отсутствуют
75	93684.15	116276.81	данные отсутствуют	данные отсутствуют
76	93684.17	116276.96	данные отсутствуют	данные отсутствуют
77	93684.18	116277.12	данные отсутствуют	данные отсутствуют
78	93684.64	116282.87	данные отсутствуют	данные отсутствуют
79	93686.59	116302.33	данные отсутствуют	данные отсутствуют
80	93693.16	116273.9	данные отсутствуют	данные отсутствуют
81	93693.74	116270.85	данные отсутствуют	данные отсутствуют
82	93700.43	116306.39	данные отсутствуют	данные отсутствуют
83	93692.79	116338.9	данные отсутствуют	данные отсутствуют
84	93655.21	116386.07	данные отсутствуют	данные отсутствуют
85	93675.79	116358.23	данные отсутствуют	данные отсутствуют
86	93669.18	116355	данные отсутствуют	данные отсутствуют
87	93668.79	116334.19	данные отсутствуют	данные отсутствуют
88	93672.76	116333.56	данные отсутствуют	данные отсутствуют
89	93670.18	116318.85	данные отсутствуют	данные отсутствуют
90	93666.47	116297.66	данные отсутствуют	данные отсутствуют
Государственный регистратор				ФГИС ЕГРН
полное наименование должности			подпись	инициалы, фамилия

М.П.

Выписка из Единого государственного реестра недвижимости об объекте недвижимости
Сведения о частях земельного участка

Земельный участок			
(вид объекта недвижимости)			
Лист № <u> </u> Раздела 4.2	Всего листов раздела 4.2 : <u> </u>	Всего разделов: <u> </u>	Всего листов выписки: <u> </u>
04.04.2022 № 99/2022/459146061			
Кадастровый номер:		78:31:0000000:7	

Номер точки	Координаты, м		Описание закрепления на местности	Средняя квадратическая погрешность определения координат характерных точек границы части земельного участка, м
	X	Y		
1	2	3	4	5
91	93664.48	116286.31	данные отсутствуют	данные отсутствуют
92	93660.23	116286.98	данные отсутствуют	данные отсутствуют
93	93658.47	116277.14	данные отсутствуют	данные отсутствуют
94	93667.78	116275.67	данные отсутствуют	данные отсутствуют
95	93668.19	116275.62	данные отсутствуют	данные отсутствуют
96	93668.6	116275.61	данные отсутствуют	данные отсутствуют
97	93669.02	116275.63	данные отсутствуют	данные отсутствуют
98	93669.43	116275.68	данные отсутствуют	данные отсутствуют
99	93669.83	116275.77	данные отсутствуют	данные отсутствуют
100	93670.22	116275.89	данные отсутствуют	данные отсутствуют
101	93670.61	116276.05	данные отсутствуют	данные отсутствуют
102	93670.98	116276.23	данные отсутствуют	данные отсутствуют
103	93671.33	116276.44	данные отсутствуют	данные отсутствуют
104	93671.67	116276.69	данные отсутствуют	данные отсутствуют
105	93671.98	116276.96	данные отсутствуют	данные отсутствуют
106	93672.27	116277.25	данные отсутствуют	данные отсутствуют
107	93672.53	116277.57	данные отсутствуют	данные отсутствуют
Государственный регистратор				ФГИС ЕГРН
полное наименование должности			подпись	инициалы, фамилия

М.П.

Выписка из Единого государственного реестра недвижимости об объекте недвижимости
Сведения о частях земельного участка

Земельный участок			
(вид объекта недвижимости)			
Лист № <u> </u> Раздела 4.2	Всего листов раздела 4.2 : <u> </u>	Всего разделов: <u> </u>	Всего листов выписки: <u> </u>
04.04.2022 № 99/2022/459146061			
Кадастровый номер:		78:31:0000000:7	

Номер точки	Координаты, м		Описание закрепления на местности	Средняя квадратическая погрешность определения координат характерных точек границы части земельного участка, м
	X	Y		
1	2	3	4	5
108	93672.77	116277.91	данные отсутствуют	данные отсутствуют
109	93672.98	116278.27	данные отсутствуют	данные отсутствуют
110	93673.16	116278.64	данные отсутствуют	данные отсутствуют
111	93673.3	116279.03	данные отсутствуют	данные отсутствуют
112	93673.42	116279.42	данные отсутствуют	данные отсутствуют
113	93673.48	116279.74	данные отсутствуют	данные отсутствуют
114	93675.34	116290.33	данные отсутствуют	данные отсутствуют
115	93674.69	116283.82	данные отсутствуют	данные отсутствуют
116	93674.23	116278.07	данные отсутствуют	данные отсутствуют
117	93671.65	116259.99	данные отсутствуют	данные отсутствуют
118	93652.04	116255.42	данные отсутствуют	данные отсутствуют
119	93651.76	116255.35	данные отсутствуют	данные отсутствуют
120	93651.51	116255.26	данные отсутствуют	данные отсутствуют
121	93651.37	116255.21	данные отсутствуют	данные отсутствуют
122	93630.11	116247.01	данные отсутствуют	данные отсутствуют
123	93673.12	116255.14	данные отсутствуют	данные отсутствуют
124	93662.63	116252.14	данные отсутствуют	данные отсутствуют
Государственный регистратор				ФГИС ЕГРН
полное наименование должности			подпись	инициалы, фамилия

М.П.

Выписка из Единого государственного реестра недвижимости об объекте недвижимости
Сведения о частях земельного участка

Земельный участок			
(вид объекта недвижимости)			
Лист № <u> </u> Раздела 4.2	Всего листов раздела 4.2 : <u> </u>	Всего разделов: <u> </u>	Всего листов выписки: <u> </u>
04.04.2022 № 99/2022/459146061			
Кадастровый номер:		78:31:0000000:7	

Номер точки	Координаты, м		Описание закрепления на местности	Средняя квадратическая погрешность определения координат характерных точек границы части земельного участка, м
	X	Y		
1	2	3	4	5
125	93662.35	116252.07	данные отсутствуют	данные отсутствуют
126	93662.01	116251.96	данные отсутствуют	данные отсутствуют
127	93661.83	116251.91	данные отсутствуют	данные отсутствуют
128	93655.88	116250.09	данные отсутствуют	данные отсутствуют
129	93654.71	116249.71	данные отсутствуют	данные отсутствуют
130	93651.02	116248.46	данные отсутствуют	данные отсутствуют
131	93648.95	116247.76	данные отсутствуют	данные отсутствуют
132	93644.04	116246.09	данные отсутствуют	данные отсутствуют
133	93637.92	116244.04	данные отсутствуют	данные отсутствуют
134	93637.99	116244.4	данные отсутствуют	данные отсутствуют
135	93638.17	116245.18	данные отсутствуют	данные отсутствуют
136	93647.33	116247.44	данные отсутствуют	данные отсутствуют
137	93648.26	116247.72	данные отсутствуют	данные отсутствуют
138	93648.38	116247.83	данные отсутствуют	данные отсутствуют
139	93648.55	116248.03	данные отсутствуют	данные отсутствуют
140	93649.13	116248.79	данные отсутствуют	данные отсутствуют
141	93649.61	116249.45	данные отсутствуют	данные отсутствуют
Государственный регистратор				ФГИС ЕГРН
полное наименование должности			подпись	инициалы, фамилия

М.П.

Выписка из Единого государственного реестра недвижимости об объекте недвижимости
Сведения о частях ⁹⁴⁶ земельного участка

Земельный участок			
(вид объекта недвижимости)			
Лист № <u> </u> Раздела 4.2	Всего листов раздела 4.2 : <u> </u>	Всего разделов: <u> </u>	Всего листов выписки: <u> </u>
04.04.2022 № 99/2022/459146061			
Кадастровый номер:		78:31:0000000:7	

Номер точки	Координаты, м		Описание закрепления на местности	Средняя квадратическая погрешность определения координат характерных точек границы части земельного участка, м
	X	Y		
1	2	3	4	5
142	93651.8	116252.5	данные отсутствуют	данные отсутствуют
143	93652.53	116253.5	данные отсутствуют	данные отсутствуют
144	93654.99	116254.51	данные отсутствуют	данные отсутствуют
145	93670.95	116261.02	данные отсутствуют	данные отсутствуют
146	93671.85	116261.39	данные отсутствуют	данные отсутствуют
147	93677.7	116263.78	данные отсутствуют	данные отсутствуют
148	93678.11	116263.95	данные отсутствуют	данные отсутствуют
149	93679.67	116264.58	данные отсутствуют	данные отсутствуют
150	93682.41	116265.7	данные отсутствуют	данные отсутствуют
151	93682.56	116265.77	данные отсутствуют	данные отсутствуют
152	93682.7	116265.85	данные отсутствуют	данные отсутствуют
153	93682.84	116265.94	данные отсутствуют	данные отсутствуют
154	93682.97	116266.05	данные отсутствуют	данные отсутствуют
155	93683.09	116266.16	данные отсутствуют	данные отсутствуют
156	93683.2	116266.28	данные отсутствуют	данные отсутствуют
157	93683.3	116266.42	данные отсутствуют	данные отсутствуют
158	93683.39	116266.56	данные отсутствуют	данные отсутствуют
Государственный регистратор				ФГИС ЕГРН
полное наименование должности			подпись	инициалы, фамилия

М.П.

Выписка из Единого государственного реестра недвижимости об объекте недвижимости
Сведения о частях ⁹⁴⁷ земельного участка

Земельный участок			
(вид объекта недвижимости)			
Лист № <u> </u> Раздела 4.2	Всего листов раздела 4.2 : <u> </u>	Всего разделов: <u> </u>	Всего листов выписки: <u> </u>
04.04.2022 № 99/2022/459146061			
Кадастровый номер:		78:31:0000000:7	

Номер точки	Координаты, м		Описание закрепления на местности	Средняя квадратическая погрешность определения координат характерных точек границы части земельного участка, м
	X	Y		
1	2	3	4	5
159	93683.46	116266.7	данные отсутствуют	данные отсутствуют
160	93683.53	116266.86	данные отсутствуют	данные отсутствуют
161	93683.58	116267.01	данные отсутствуют	данные отсутствуют
162	93683.62	116267.18	данные отсутствуют	данные отсутствуют
163	93684.21	116270.31	данные отсутствуют	данные отсутствуют
164	93685.36	116276.42	данные отсутствуют	данные отсутствуют
165	93685.66	116278.06	данные отсутствуют	данные отсутствуют
166	93685.73	116278.41	данные отсутствуют	данные отсутствуют
167	93685.79	116278.75	данные отсутствуют	данные отсутствуют
168	93688.28	116291.88	данные отсутствуют	данные отсутствуют
169	93691.89	116310.97	данные отсутствуют	данные отсутствуют
170	93692.83	116315.93	данные отсутствуют	данные отсутствуют
171	93694.01	116322.17	данные отсутствуют	данные отсутствуют
172	93695.26	116328.77	данные отсутствуют	данные отсутствуют
173	93695.48	116329.99	данные отсутствуют	данные отсутствуют
174	93695.87	116332.1	данные отсутствуют	данные отсутствуют
175	93696.27	116334.25	данные отсутствуют	данные отсутствуют
Государственный регистратор				ФГИС ЕГРН
полное наименование должности			подпись	инициалы, фамилия

М.П.

Выписка из Единого государственного реестра недвижимости об объекте недвижимости
Сведения о частях земельного участка

Земельный участок			
(вид объекта недвижимости)			
Лист № <u> </u> Раздела 4.2	Всего листов раздела 4.2 : <u> </u>	Всего разделов: <u> </u>	Всего листов выписки: <u> </u>
04.04.2022 № 99/2022/459146061			
Кадастровый номер:		78:31:0000000:7	

Номер точки	Координаты, м		Описание закрепления на местности	Средняя квадратическая погрешность определения координат характерных точек границы части земельного участка, м
	X	Y		
1	2	3	4	5
176	93693	116338.61	данные отсутствуют	данные отсутствуют
177	93691.93	116332.82	данные отсутствуют	данные отсутствуют
178	93691.54	116330.71	данные отсутствуют	данные отсутствуют
179	93691.32	116329.51	данные отсутствуют	данные отсутствуют
180	93690.07	116322.91	данные отсутствуют	данные отсутствуют
181	93688.89	116316.67	данные отсутствуют	данные отсутствуют
182	93687.95	116311.71	данные отсутствуют	данные отсутствуют
183	93684.34	116292.62	данные отсутствуют	данные отсутствуют
184	93681.85	116279.47	данные отсутствуют	данные отсутствуют
185	93681.79	116279.11	данные отсутствуют	данные отсутствуют
186	93681.73	116278.82	данные отсутствуют	данные отсутствуют
187	93681.42	116277.16	данные отсутствуют	данные отсутствуют
188	93680.27	116271.05	данные отсутствуют	данные отсутствуют
189	93679.89	116268.99	данные отсутствуют	данные отсутствуют
190	93678.17	116268.28	данные отсутствуют	данные отсутствуют
191	93676.61	116267.66	данные отсутствуют	данные отсутствуют
192	93676.18	116267.48	данные отсутствуют	данные отсутствуют
Государственный регистратор				ФГИС ЕГРН
полное наименование должности			подпись	инициалы, фамилия

М.П.

Выписка из Единого государственного реестра недвижимости об объекте недвижимости
Сведения о частях земельного участка

Земельный участок			
(вид объекта недвижимости)			
Лист № <u> </u> Раздела 4.2	Всего листов раздела 4.2 : <u> </u>	Всего разделов: <u> </u>	Всего листов выписки: <u> </u>
04.04.2022 № 99/2022/459146061			
Кадастровый номер:		78:31:0000000:7	

Номер точки	Координаты, м		Описание закрепления на местности	Средняя квадратическая погрешность определения координат характерных точек границы части земельного участка, м
	X	Y		
1	2	3	4	5
193	93670.33	116265.09	данные отсутствуют	данные отсутствуют
194	93669.43	116264.72	данные отсутствуют	данные отсутствуют
195	93653.47	116258.21	данные отсутствуют	данные отсутствуют
196	93650.48	116256.99	данные отсутствуют	данные отсутствуют
197	93650.33	116256.92	данные отсутствуют	данные отсутствуют
198	93650.19	116256.84	данные отсутствуют	данные отсутствуют
199	93650.05	116256.75	данные отсутствуют	данные отсутствуют
200	93649.92	116256.65	данные отсутствуют	данные отсутствуют
201	93649.8	116256.53	данные отсутствуют	данные отсутствуют
202	93649.62	116256.31	данные отсутствуют	данные отсутствуют
203	93648.56	116254.84	данные отсутствуют	данные отсутствуют
204	93646.37	116251.79	данные отсутствуют	данные отсутствуют
205	93645.94	116251.19	данные отсутствуют	данные отсутствуют
206	93645.82	116251.04	данные отсутствуют	данные отсутствуют
207	93636.09	116248.95	данные отсутствуют	данные отсутствуют
208	93635.93	116248.9	данные отсутствуют	данные отсутствуют
209	93635.77	116248.85	данные отсутствуют	данные отсутствуют
Государственный регистратор				ФГИС ЕГРН
полное наименование должности			подпись	инициалы, фамилия

М.П.

Выписка из Единого государственного реестра недвижимости об объекте недвижимости
Сведения о частях земельного участка

Земельный участок			
(вид объекта недвижимости)			
Лист № <u> </u> Раздела 4.2	Всего листов раздела 4.2 : <u> </u>	Всего разделов: <u> </u>	Всего листов выписки: <u> </u>
04.04.2022 № 99/2022/459146061			
Кадастровый номер:		78:31:0000000:7	

Номер точки	Координаты, м		Описание закрепления на местности	Средняя квадратическая погрешность определения координат характерных точек границы части земельного участка, м
	X	Y		
1	2	3	4	5
210	93635.62	116248.78	данные отсутствуют	данные отсутствуют
211	93635.48	116248.7	данные отсутствуют	данные отсутствуют
212	93635.34	116248.61	данные отсутствуют	данные отсутствуют
213	93635.21	116248.51	данные отсутствуют	данные отсутствуют
214	93635.09	116248.4	данные отсутствуют	данные отсутствуют
215	93634.98	116248.27	данные отсутствуют	данные отсутствуют
216	93634.88	116248.14	данные отсутствуют	данные отсутствуют
217	93634.79	116248	данные отсутствуют	данные отсутствуют
218	93634.71	116247.86	данные отсутствуют	данные отсутствуют
219	93634.64	116247.71	данные отсутствуют	данные отсутствуют
220	93634.59	116247.55	данные отсутствуют	данные отсутствуют
221	93634.55	116247.4	данные отсутствуют	данные отсутствуют
222	93634.44	116246.89	данные отсутствуют	данные отсутствуют
223	93634.09	116245.26	данные отсутствуют	данные отсутствуют
224	93633.85	116244.14	данные отсутствуют	данные отсутствуют
225	93633.79	116243.88	данные отсутствуют	данные отсутствуют
226	93633.51	116242.58	данные отсутствуют	данные отсутствуют
Государственный регистратор				ФГИС ЕГРН
полное наименование должности			подпись	инициалы, фамилия

М.П.

Выписка из Единого государственного реестра недвижимости об объекте недвижимости
Сведения о частях ⁹⁵¹ земельного участка

Земельный участок			
(вид объекта недвижимости)			
Лист № <u> </u> Раздела 4.2	Всего листов раздела 4.2 : <u> </u>	Всего разделов: <u> </u>	Всего листов выписки: <u> </u>
04.04.2022 № 99/2022/459146061			
Кадастровый номер:		78:31:0000000:7	

Номер точки	Координаты, м		Описание закрепления на местности	Средняя квадратическая погрешность определения координат характерных точек границы части земельного участка, м
	X	Y		
1	2	3	4	5
227	93631.75	116241.99	данные отсутствуют	данные отсутствуют
228	93654.66	116384.16	данные отсутствуют	данные отсутствуют
229	93657.05	116386.04	данные отсутствуют	данные отсутствуют
230	93674.57	116255.79	данные отсутствуют	данные отсутствуют
231	93684.05	116260.56	данные отсутствуют	данные отсутствуют
232	93683.75	116262.94	данные отсутствуют	данные отсутствуют
233	93684.04	116264.61	данные отсутствуют	данные отсутствуют
234	93687.04	116280.68	данные отсутствуют	данные отсутствуют
235	93687.08	116280.95	данные отсутствуют	данные отсутствуют
236	93687.1	116281.19	данные отсутствуют	данные отсутствуют
237	93687.11	116281.36	данные отсутствуют	данные отсутствуют
238	93687.12	116281.6	данные отсутствуют	данные отсутствуют
239	93687.11	116281.76	данные отсутствуют	данные отсутствуют
240	93687.11	116281.92	данные отсутствуют	данные отсутствуют
241	93687.09	116282.16	данные отсутствуют	данные отсутствуют
242	93687.07	116282.33	данные отсутствуют	данные отсутствуют
243	93687.02	116282.56	данные отсутствуют	данные отсутствуют
Государственный регистратор				ФГИС ЕГРН
полное наименование должности			подпись	инициалы, фамилия

М.П.

Выписка из Единого государственного реестра недвижимости об объекте недвижимости
Сведения о частях земельного участка

Земельный участок			
(вид объекта недвижимости)			
Лист № <u> </u> Раздела 4.2	Всего листов раздела 4.2 : <u> </u>	Всего разделов: <u> </u>	Всего листов выписки: <u> </u>
04.04.2022 № 99/2022/459146061			
Кадастровый номер:		78:31:0000000:7	

Номер точки	Координаты, м		Описание закрепления на местности	Средняя квадратическая погрешность определения координат характерных точек границы части земельного участка, м
	X	Y		
1	2	3	4	5
244	93686.99	116282.73	данные отсутствуют	данные отсутствуют
245	93686.92	116282.99	данные отсутствуют	данные отсутствуют
246	93686.85	116283.22	данные отсутствуют	данные отсутствуют
247	93686.79	116283.37	данные отсутствуют	данные отсутствуют
248	93686.74	116283.52	данные отсутствуют	данные отсутствуют
249	93686.64	116283.73	данные отсутствуют	данные отсутствуют
250	93686.52	116283.98	данные отсутствуют	данные отсутствуют
251	93681.61	116293.06	данные отсутствуют	данные отсутствуют
252	93681.4	116293.41	данные отсутствуют	данные отсутствуют
253	93681.16	116293.75	данные отсутствуют	данные отсутствуют
254	93680.89	116294.06	данные отсутствуют	данные отсутствуют
255	93680.6	116294.36	данные отсутствуют	данные отсутствуют
256	93680.28	116294.62	данные отсутствуют	данные отсутствуют
257	93679.95	116294.86	данные отсутствуют	данные отсутствуют
258	93679.59	116295.08	данные отсутствуют	данные отсутствуют
259	93679.22	116295.26	данные отсутствуют	данные отсутствуют
260	93678.84	116295.41	данные отсутствуют	данные отсутствуют

Государственный регистратор		ФГИС ЕГРН
полное наименование должности	подпись	инициалы, фамилия

М.П.

Выписка из Единого государственного реестра недвижимости об объекте недвижимости
Сведения о частях земельного участка

Земельный участок			
(вид объекта недвижимости)			
Лист № ___ Раздела 4.2	Всего листов раздела 4.2 : ___	Всего разделов: ___	Всего листов выписки: ___
04.04.2022 № 99/2022/459146061			
Кадастровый номер:		78:31:0000000:7	

Номер точки	Координаты, м		Описание закрепления на местности	Средняя квадратическая погрешность определения координат характерных точек границы части земельного участка, м
	X	Y		
1	2	3	4	5
261	93678.44	116295.53	данные отсутствуют	данные отсутствуют
262	93678.04	116295.61	данные отсутствуют	данные отсутствуют
263	93677.63	116295.66	данные отсутствуют	данные отсутствуют
264	93677.21	116295.68	данные отсутствуют	данные отсутствуют
265	93676.8	116295.66	данные отсутствуют	данные отсутствуют
266	93676.39	116295.61	данные отсутствуют	данные отсутствуют
267	93675.99	116295.53	данные отсутствуют	данные отсутствуют
268	93675.59	116295.41	данные отсутствуют	данные отсутствуют
269	93675.2	116295.26	данные отсутствуют	данные отсутствуют
270	93674.83	116295.08	данные отсутствуют	данные отсутствуют
271	93674.48	116294.87	данные отсутствуют	данные отсутствуют
272	93674.14	116294.63	данные отсутствуют	данные отсутствуют
273	93673.83	116294.36	данные отсутствуют	данные отсутствуют
274	93673.53	116294.07	данные отсутствуют	данные отсутствуют
275	93673.27	116293.75	данные отсутствуют	данные отсутствуют
276	93673.03	116293.42	данные отсутствуют	данные отсутствуют
277	93672.81	116293.06	данные отсутствуют	данные отсутствуют

Государственный регистратор		ФГИС ЕГРН
полное наименование должности	подпись	инициалы, фамилия

М.П.

Выписка из Единого государственного реестра недвижимости об объекте недвижимости
Сведения о частях земельного участка

Земельный участок			
(вид объекта недвижимости)			
Лист № <u> </u> Раздела 4.2	Всего листов раздела 4.2 : <u> </u>	Всего разделов: <u> </u>	Всего листов выписки: <u> </u>
04.04.2022 № 99/2022/459146061			
Кадастровый номер:		78:31:0000000:7	

Номер точки	Координаты, м		Описание закрепления на местности	Средняя квадратическая погрешность определения координат характерных точек границы части земельного участка, м
	X	Y		
1	2	3	4	5
278	93672.63	116292.69	данные отсутствуют	данные отсутствуют
279	93672.48	116292.3	данные отсутствуют	данные отсутствуют
280	93672.36	116291.91	данные отсутствуют	данные отсутствуют
281	93672.28	116291.5	данные отсутствуют	данные отсутствуют
282	93672.23	116291.09	данные отсутствуют	данные отсутствуют
283	93672.21	116290.68	данные отсутствуют	данные отсутствуют
284	93672.23	116290.27	данные отсутствуют	данные отсутствуют
285	93672.28	116289.86	данные отсутствуют	данные отсутствуют
286	93672.36	116289.45	данные отсутствуют	данные отсутствуют
287	93672.48	116289.06	данные отсутствуют	данные отсутствуют
288	93672.63	116288.67	данные отсутствуют	данные отсутствуют
289	93672.81	116288.3	данные отсутствуют	данные отсутствуют
290	93676.88	116280.78	данные отсутствуют	данные отсутствуют
291	93675.72	116274.56	данные отсутствуют	данные отсутствуют
292	93675.51	116274.59	данные отсутствуют	данные отсутствуют
293	93675.1	116274.6	данные отсутствуют	данные отсутствуют
294	93674.69	116274.58	данные отсутствуют	данные отсутствуют
Государственный регистратор				ФГИС ЕГРН
полное наименование должности			подпись	инициалы, фамилия

М.П.

Выписка из Единого государственного реестра недвижимости об объекте недвижимости
Сведения о частях земельного участка

Земельный участок			
(вид объекта недвижимости)			
Лист № <u> </u> Раздела 4.2	Всего листов раздела 4.2 : <u> </u>	Всего разделов: <u> </u>	Всего листов выписки: <u> </u>
04.04.2022 № 99/2022/459146061			
Кадастровый номер:		78:31:0000000:7	

Номер точки	Координаты, м		Описание закрепления на местности	Средняя квадратическая погрешность определения координат характерных точек границы части земельного участка, м
	X	Y		
1	2	3	4	5
295	93674.28	116274.53	данные отсутствуют	данные отсутствуют
296	93673.87	116274.44	данные отсутствуют	данные отсутствуют
297	93673.48	116274.32	данные отсутствуют	данные отсутствуют
298	93673.09	116274.17	данные отсутствуют	данные отсутствуют
299	93672.72	116273.99	данные отсутствуют	данные отсутствуют
300	93672.37	116273.77	данные отсутствуют	данные отсутствуют
301	93672.03	116273.53	данные отсутствуют	данные отсутствуют
302	93671.72	116273.26	данные отсутствуют	данные отсутствуют
303	93671.43	116272.97	данные отсутствуют	данные отсутствуют
304	93671.16	116272.66	данные отсутствуют	данные отсутствуют
305	93670.92	116272.32	данные отсутствуют	данные отсутствуют
306	93670.71	116271.96	данные отсутствуют	данные отсутствуют
307	93670.53	116271.59	данные отсутствуют	данные отсутствуют
308	93670.38	116271.2	данные отсутствуют	данные отсутствуют
309	93670.27	116270.81	данные отсутствуют	данные отсутствуют
310	93670.19	116270.4	данные отсутствуют	данные отсутствуют
311	93670.14	116269.99	данные отсутствуют	данные отсутствуют

Государственный регистратор		ФГИС ЕГРН
полное наименование должности	подпись	инициалы, фамилия

М.П.

Выписка из Единого государственного реестра недвижимости об объекте недвижимости
Сведения о частях земельного участка

Земельный участок			
(вид объекта недвижимости)			
Лист № <u> </u> Раздела 4.2	Всего листов раздела 4.2 : <u> </u>	Всего разделов: <u> </u>	Всего листов выписки: <u> </u>
04.04.2022 № 99/2022/459146061			
Кадастровый номер:		78:31:0000000:7	

Номер точки	Координаты, м		Описание закрепления на местности	Средняя квадратическая погрешность определения координат характерных точек границы части земельного участка, м
	X	Y		
1	2	3	4	5
312	93670.12	116269.58	данные отсутствуют	данные отсутствуют
313	93670.14	116269.17	данные отсутствуют	данные отсутствуют
314	93670.19	116268.76	данные отсутствуют	данные отсутствуют
315	93670.28	116268.35	данные отсутствуют	данные отсутствуют
316	93670.4	116267.96	данные отсутствуют	данные отсутствуют
317	93670.55	116267.57	данные отсутствуют	данные отсутствуют
318	93670.73	116267.2	данные отсутствуют	данные отсутствуют
319	93673.86	116261.49	данные отсутствуют	данные отсутствуют
320	93671.38	116367.12	данные отсутствуют	данные отсутствуют
321	93666.49	116373.58	данные отсутствуют	данные отсутствуют
322	93666.38	116373.14	данные отсутствуют	данные отсутствуют
323	93666.31	116372.74	данные отсутствуют	данные отсутствуют
324	93666.28	116372.32	данные отсутствуют	данные отсутствуют
325	93666.28	116371.91	данные отсутствуют	данные отсутствуют
326	93666.31	116371.5	данные отсутствуют	данные отсутствуют
327	93666.38	116371.09	данные отсутствуют	данные отсутствуют
328	93666.48	116370.69	данные отсутствуют	данные отсутствуют

Государственный регистратор		ФГИС ЕГРН
полное наименование должности	подпись	инициалы, фамилия

М.П.

Выписка из Единого государственного реестра недвижимости об объекте недвижимости
Сведения о частях ⁹⁵⁷ земельного участка

Земельный участок			
(вид объекта недвижимости)			
Лист № <u> </u> Раздела 4.2	Всего листов раздела 4.2 : <u> </u>	Всего разделов: <u> </u>	Всего листов выписки: <u> </u>
04.04.2022 № 99/2022/459146061			
Кадастровый номер:		78:31:0000000:7	

Номер точки	Координаты, м		Описание закрепления на местности	Средняя квадратическая погрешность определения координат характерных точек границы части земельного участка, м
	X	Y		
1	2	3	4	5
329	93666.61	116370.3	данные отсутствуют	данные отсутствуют
330	93666.78	116369.92	данные отсутствуют	данные отсутствуют
331	93666.98	116369.56	данные отсутствуют	данные отсутствуют
332	93667.2	116369.21	данные отсутствуют	данные отсутствуют
333	93667.46	116368.89	данные отсутствуют	данные отсутствуют
334	93667.74	116368.58	данные отсутствуют	данные отсутствуют
335	93668.04	116368.3	данные отсутствуют	данные отсутствуют
336	93668.37	116368.05	данные отсутствуют	данные отсутствуют
337	93668.71	116367.82	данные отсутствуют	данные отсутствуют
338	93669.08	116367.63	данные отсутствуют	данные отсутствуют
339	93669.46	116367.46	данные отсутствуют	данные отсутствуют
340	93669.85	116367.33	данные отсутствуют	данные отсутствуют
341	93670.25	116367.23	данные отсутствуют	данные отсутствуют
342	93670.66	116367.16	данные отсутствуют	данные отсутствуют
343	93671.07	116367.12	данные отсутствуют	данные отсутствуют
344	93640.01	116243.47	данные отсутствуют	данные отсутствуют
345	93641.93	116244.09	данные отсутствуют	данные отсутствуют
Государственный регистратор				ФГИС ЕГРН
полное наименование должности			подпись	инициалы, фамилия

М.П.

Выписка из Единого государственного реестра недвижимости об объекте недвижимости
Сведения о частях земельного участка

Земельный участок			
(вид объекта недвижимости)			
Лист № <u> </u> Раздела 4.2	Всего листов раздела 4.2 : <u> </u>	Всего разделов: <u> </u>	Всего листов выписки: <u> </u>
04.04.2022 № 99/2022/459146061			
Кадастровый номер:		78:31:0000000:7	

Номер точки	Координаты, м		Описание закрепления на местности	Средняя квадратическая погрешность определения координат характерных точек границы части земельного участка, м
	X	Y		
1	2	3	4	5
346	93641.29	116245.56	данные отсутствуют	данные отсутствуют
347	93641.12	116246.04	данные отсутствуют	данные отсутствуют
348	93641.06	116246.19	данные отсутствуют	данные отсутствуют
349	93640.98	116246.34	данные отсутствуют	данные отсутствуют
350	93640.86	116246.5	данные отсутствуют	данные отсутствуют
351	93640.75	116246.62	данные отсутствуют	данные отсутствуют
352	93640.59	116246.75	данные отсутствуют	данные отсутствуют
353	93640.45	116246.84	данные отсутствуют	данные отсутствуют
354	93640.27	116246.93	данные отсутствуют	данные отсутствуют
355	93640.07	116246.99	данные отсутствуют	данные отсутствуют
356	93632.91	116248.71	данные отсутствуют	данные отсутствуют
357	93632.74	116248.73	данные отсутствуют	данные отсутствуют
358	93632.58	116248.73	данные отсутствуют	данные отсутствуют
359	93632.41	116248.7	данные отсутствуют	данные отсутствуют
360	93632.26	116248.65	данные отсутствуют	данные отсутствуют
361	93632.05	116248.52	данные отсутствуют	данные отсутствуют
362	93630.12	116246.97	данные отсутствуют	данные отсутствуют
Государственный регистратор				ФГИС ЕГРН
полное наименование должности			подпись	инициалы, фамилия

М.П.

Выписка из Единого государственного реестра недвижимости об объекте недвижимости
Сведения о частях земельного участка

Земельный участок			
(вид объекта недвижимости)			
Лист № <u> </u> Раздела 4.2	Всего листов раздела 4.2 : <u> </u>	Всего разделов: <u> </u>	Всего листов выписки: <u> </u>
04.04.2022 № 99/2022/459146061			
Кадастровый номер:		78:31:0000000:7	

Номер точки	Координаты, м		Описание закрепления на местности	Средняя квадратическая погрешность определения координат характерных точек границы части земельного участка, м
	X	Y		
1	2	3	4	5
363	93630.79	116244.93	данные отсутствуют	данные отсутствуют
364	93632.92	116246.65	данные отсутствуют	данные отсутствуют
365	93639.32	116245.11	данные отсутствуют	данные отсутствуют
366	93639.44	116244.8	данные отсутствуют	данные отсутствуют
367	93681.17	116354.14	данные отсутствуют	данные отсутствуют
368	93679.97	116355.74	данные отсутствуют	данные отсутствуют
369	93679.38	116355.31	данные отсутствуют	данные отсутствуют
370	93677.58	116354.27	данные отсутствуют	данные отсутствуют
371	93660.01	116381.76	данные отсутствуют	данные отсутствуют
372	93659.92	116381.88	данные отсутствуют	данные отсутствуют
373	93659.8	116382.03	данные отсутствуют	данные отсутствуют
374	93659.67	116382.16	данные отсутствуют	данные отсутствуют
375	93659.53	116382.29	данные отсутствуют	данные отсутствуют
376	93659.38	116382.4	данные отсутствуют	данные отсутствуют
377	93659.22	116382.49	данные отсутствуют	данные отсутствуют
378	93659.05	116382.57	данные отсутствуют	данные отсутствуют
379	93658.87	116382.64	данные отсутствуют	данные отсутствуют
Государственный регистратор				ФГИС ЕГРН
полное наименование должности			подпись	инициалы, фамилия

М.П.

Выписка из Единого государственного реестра недвижимости об объекте недвижимости
Сведения о частях земельного участка

Земельный участок			
(вид объекта недвижимости)			
Лист № <u> </u> Раздела 4.2	Всего листов раздела 4.2 : <u> </u>	Всего разделов: <u> </u>	Всего листов выписки: <u> </u>
04.04.2022 № 99/2022/459146061			
Кадастровый номер:		78:31:0000000:7	

Номер точки	Координаты, м		Описание закрепления на местности	Средняя квадратическая погрешность определения координат характерных точек границы части земельного участка, м
	X	Y		
1	2	3	4	5
380	93658.69	116382.69	данные отсутствуют	данные отсутствуют
381	93658.5	116382.72	данные отсутствуют	данные отсутствуют
382	93658.32	116382.74	данные отсутствуют	данные отсутствуют
383	93658.13	116382.74	данные отсутствуют	данные отсутствуют
384	93657.94	116382.73	данные отсутствуют	данные отсутствуют
385	93657.75	116382.7	данные отсутствуют	данные отсутствуют
386	93657.57	116382.65	данные отсутствуют	данные отсутствуют
387	93657.39	116382.58	данные отсутствуют	данные отсутствуют
388	93657.22	116382.5	данные отсутствуют	данные отсутствуют
389	93657.02	116382.39	данные отсутствуют	данные отсутствуют
390	93656.47	116382.02	данные отсутствуют	данные отсутствуют
391	93657.77	116380.47	данные отсутствуют	данные отсутствуют
392	93658.12	116380.71	данные отсутствуют	данные отсутствуют
393	93658.33	116380.67	данные отсутствуют	данные отсутствуют
394	93662.51	116374.13	данные отсутствуют	данные отсутствуют
395	93666.86	116367.33	данные отсутствуют	данные отсутствуют
396	93676.12	116352.84	данные отсутствуют	данные отсутствуют
Государственный регистратор				ФГИС ЕГРН
полное наименование должности			подпись	инициалы, фамилия

М.П.

Выписка из Единого государственного реестра недвижимости об объекте недвижимости
Сведения о частях земельного участка

Земельный участок			
(вид объекта недвижимости)			
Лист № <u> </u> Раздела 4.2	Всего листов раздела 4.2 : <u> </u>	Всего разделов: <u> </u>	Всего листов выписки: <u> </u>
04.04.2022 № 99/2022/459146061			
Кадастровый номер:		78:31:0000000:7	

Номер точки	Координаты, м		Описание закрепления на местности	Средняя квадратическая погрешность определения координат характерных точек границы части земельного участка, м
	X	Y		
1	2	3	4	5
397	93676.23	116352.7	данные отсутствуют	данные отсутствуют
398	93676.35	116352.57	данные отсутствуют	данные отсутствуют
399	93676.51	116352.43	данные отсутствуют	данные отсутствуют
400	93676.66	116352.33	данные отсутствуют	данные отсутствуют
401	93676.86	116352.24	данные отсутствуют	данные отсутствуют
402	93677.03	116352.18	данные отсутствуют	данные отсутствуют
403	93677.24	116352.14	данные отсутствуют	данные отсутствуют
404	93677.42	116352.12	данные отсутствуют	данные отсутствуют
405	93677.64	116352.14	данные отсутствуют	данные отсутствуют
406	93677.81	116352.17	данные отсутствуют	данные отсутствуют
407	93678.02	116352.24	данные отсутствуют	данные отсутствуют
408	93678.22	116352.33	данные отсутствуют	данные отсутствуют
409	93680.42	116353.6	данные отсутствуют	данные отсутствуют
410	93630.34	116246.3	данные отсутствуют	данные отсутствуют
411	93644.56	116250.72	данные отсутствуют	данные отсутствуют
412	93644.71	116250.77	данные отсутствуют	данные отсутствуют
413	93644.84	116250.83	данные отсутствуют	данные отсутствуют
Государственный регистратор				ФГИС ЕГРН
полное наименование должности			подпись	инициалы, фамилия

М.П.

Выписка из Единого государственного реестра недвижимости об объекте недвижимости
Сведения о частях земельного участка

Земельный участок			
(вид объекта недвижимости)			
Лист № ___ Раздела 4.2	Всего листов раздела 4.2 : ___	Всего разделов: ___	Всего листов выписки: ___
04.04.2022 № 99/2022/459146061			
Кадастровый номер:		78:31:0000000:7	

Номер точки	Координаты, м		Описание закрепления на местности	Средняя квадратическая погрешность определения координат характерных точек границы части земельного участка, м
	X	Y		
1	2	3	4	5
414	93644.97	116250.9	данные отсутствуют	данные отсутствуют
415	93645.11	116250.99	данные отсутствуют	данные отсутствуют
416	93645.24	116251.09	данные отсутствуют	данные отсутствуют
417	93645.36	116251.2	данные отсутствуют	данные отсутствуют
418	93645.47	116251.32	данные отсутствуют	данные отсутствуют
419	93664.95	116273.76	данные отсутствуют	данные отсутствуют
420	93665.05	116273.89	данные отсутствуют	данные отсутствуют
421	93665.15	116274.03	данные отсутствуют	данные отсутствуют
422	93665.23	116274.17	данные отсутствуют	данные отсутствуют
423	93665.29	116274.32	данные отсутствуют	данные отсутствуют
424	93665.35	116274.48	данные отсутствуют	данные отсутствуют
425	93665.41	116274.72	данные отсутствуют	данные отсутствуют
426	93679.44	116353.48	данные отсутствуют	данные отсутствуют
427	93680.91	116354.49	данные отсутствуют	данные отсутствуют
428	93678.5	116357.69	данные отсутствуют	данные отсутствуют
429	93678.08	116357.4	данные отсутствуют	данные отсутствуют
430	93665.23	116374.88	данные отсутствуют	данные отсутствуют
Государственный регистратор				ФГИС ЕГРН
полное наименование должности			подпись	инициалы, фамилия

М.П.

Выписка из Единого государственного реестра недвижимости об объекте недвижимости
Сведения о частях земельного участка

Земельный участок			
(вид объекта недвижимости)			
Лист № <u> </u> Раздела 4.2	Всего листов раздела 4.2 : <u> </u>	Всего разделов: <u> </u>	Всего листов выписки: <u> </u>
04.04.2022 № 99/2022/459146061			
Кадастровый номер:		78:31:0000000:7	

Номер точки	Координаты, м		Описание закрепления на местности	Средняя квадратическая погрешность определения координат характерных точек границы части земельного участка, м
	X	Y		
1	2	3	4	5
431	93665.63	116374.72	данные отсутствуют	данные отсутствуют
432	93659.19	116383.17	данные отсутствуют	данные отсутствуют
433	93658.19	116384.53	данные отсутствуют	данные отсутствуют
434	93667.21	116365.47	данные отсутствуют	данные отсутствуют
435	93675.5	116354.16	данные отсутствуют	данные отсутствуют
436	93669.24	116319.02	данные отсутствуют	данные отсутствуют
437	93665.46	116297.82	данные отсутствуют	данные отсутствуют
438	93661.57	116275.97	данные отсутствуют	данные отсутствуют
439	93653.33	116266.47	данные отсутствуют	данные отсутствуют
440	93666.66	116252.33	данные отсутствуют	данные отсутствуют
441	93666.88	116253.54	данные отсутствуют	данные отсутствуют
442	93670.47	116273.14	данные отсутствуют	данные отсутствуют
443	93673.23	116288.28	данные отсутствуют	данные отсутствуют
444	93678.23	116315.69	данные отсутствуют	данные отсутствуют
445	93684.24	116349.04	данные отсутствуют	данные отсутствуют
446	93684.39	116349.87	данные отсутствуют	данные отсутствуют
447	93666.52	116252.28	данные отсутствуют	данные отсутствуют

Государственный регистратор		ФГИС ЕГРН
полное наименование должности	подпись	инициалы, фамилия

М.П.

Выписка из Единого государственного реестра недвижимости об объекте недвижимости
Сведения о частях земельного участка

Земельный участок			
(вид объекта недвижимости)			
Лист № <u> </u> Раздела 4.2	Всего листов раздела 4.2 : <u> </u>	Всего разделов: <u> </u>	Всего листов выписки: <u> </u>
04.04.2022 № 99/2022/459146061			
Кадастровый номер:		78:31:0000000:7	

Номер точки	Координаты, м		Описание закрепления на местности	Средняя квадратическая погрешность определения координат характерных точек границы части земельного участка, м
	X	Y		
1	2	3	4	5
447	93666.52	116252.28	данные отсутствуют	данные отсутствуют
448	93667.58	116253.07	данные отсутствуют	данные отсутствуют
448	93667.58	116253.07	данные отсутствуют	данные отсутствуют
449	93669.43	116254.68	данные отсутствуют	данные отсутствуют
449	93669.43	116254.68	данные отсутствуют	данные отсутствуют
450	93671.2	116256.62	данные отсутствуют	данные отсутствуют
450	93671.2	116256.62	данные отсутствуют	данные отсутствуют
451	93672.68	116258.82	данные отсутствуют	данные отсутствуют
451	93672.68	116258.82	данные отсутствуют	данные отсутствуют
452	93673.14	116260.79	данные отсутствуют	данные отсутствуют
452	93673.14	116260.79	данные отсутствуют	данные отсутствуют
453	93672.47	116262.46	данные отсутствуют	данные отсутствуют
453	93672.47	116262.46	данные отсутствуют	данные отсутствуют
454	93670.55	116266.35	данные отсутствуют	данные отсутствуют
454	93670.55	116266.35	данные отсутствуют	данные отсутствуют
455	93670.96	116267.32	данные отсутствуют	данные отсутствуют
455	93670.96	116267.32	данные отсутствуют	данные отсутствуют
Государственный регистратор				ФГИС ЕГРН
полное наименование должности			подпись	инициалы, фамилия

М.П.

Выписка из Единого государственного реестра недвижимости об объекте недвижимости
Сведения о частях земельного участка

Земельный участок			
(вид объекта недвижимости)			
Лист № <u> </u> Раздела 4.2	Всего листов раздела 4.2 : <u> </u>	Всего разделов: <u> </u>	Всего листов выписки: <u> </u>
04.04.2022 № 99/2022/459146061			
Кадастровый номер:		78:31:0000000:7	

Номер точки	Координаты, м		Описание закрепления на местности	Средняя квадратическая погрешность определения координат характерных точек границы части земельного участка, м
	X	Y		
1	2	3	4	5
456	93675.74	116290.46	данные отсутствуют	данные отсутствуют
456	93675.74	116290.46	данные отсутствуют	данные отсутствуют
457	93678.4	116291.17	данные отсутствуют	данные отсутствуют
457	93678.4	116291.17	данные отсутствуют	данные отсутствуют
458	93679.12	116292.6	данные отсутствуют	данные отсутствуют
458	93679.12	116292.6	данные отсутствуют	данные отсутствуют
459	93678.6	116293.69	данные отсутствуют	данные отсутствуют
459	93678.6	116293.69	данные отсутствуют	данные отсутствуют
460	93677.27	116295	данные отсутствуют	данные отсутствуют
460	93677.27	116295	данные отсутствуют	данные отсутствуют
461	93680.07	116311.77	данные отсутствуют	данные отсутствуют
461	93680.07	116311.77	данные отсутствуют	данные отсутствуют
462	93681.85	116310.48	данные отсутствуют	данные отсутствуют
462	93681.85	116310.48	данные отсутствуют	данные отсутствуют
463	93700.94	116309.24	данные отсутствуют	данные отсутствуют
463	93700.94	116309.24	данные отсутствуют	данные отсутствуют
464	93701.43	116311.75	данные отсутствуют	данные отсутствуют
Государственный регистратор				ФГИС ЕГРН
полное наименование должности			подпись	инициалы, фамилия

М.П.

Выписка из Единого государственного реестра недвижимости об объекте недвижимости
Сведения о частях земельного участка

Земельный участок			
(вид объекта недвижимости)			
Лист № <u> </u> Раздела 4.2	Всего листов раздела 4.2 : <u> </u>	Всего разделов: <u> </u>	Всего листов выписки: <u> </u>
04.04.2022 № 99/2022/459146061			
Кадастровый номер:		78:31:0000000:7	

Номер точки	Координаты, м		Описание закрепления на местности	Средняя квадратическая погрешность определения координат характерных точек границы части земельного участка, м
	X	Y		
1	2	3	4	5
464	93701.43	116311.75	данные отсутствуют	данные отсутствуют
465	93682.61	116312.91	данные отсутствуют	данные отсутствуют
465	93682.61	116312.91	данные отсутствуют	данные отсутствуют
466	93680.56	116314.72	данные отсутствуют	данные отсутствуют
466	93680.56	116314.72	данные отсутствуют	данные отсутствуют
467	93680.97	116317.23	данные отсутствуют	данные отсутствуют
467	93680.97	116317.23	данные отсутствуют	данные отсутствуют
468	93683.01	116317.99	данные отсутствуют	данные отсутствуют
468	93683.01	116317.99	данные отсутствуют	данные отсутствуют
469	93683.73	116319.09	данные отсутствуют	данные отсутствуют
469	93683.73	116319.09	данные отсутствуют	данные отсутствуют
470	93683.8	116319.91	данные отсутствуют	данные отсутствуют
470	93683.8	116319.91	данные отсутствуют	данные отсутствуют
471	93683.49	116320.78	данные отсутствуют	данные отсутствуют
471	93683.49	116320.78	данные отсутствуют	данные отсутствуют
472	93682.02	116322.23	данные отсутствуют	данные отсутствуют
472	93682.02	116322.23	данные отсутствуют	данные отсутствуют
Государственный регистратор				ФГИС ЕГРН
полное наименование должности			подпись	инициалы, фамилия

М.П.

Выписка из Единого государственного реестра недвижимости об объекте недвижимости
Сведения о частях земельного участка

Земельный участок			
(вид объекта недвижимости)			
Лист № <u> </u> Раздела 4.2	Всего листов раздела 4.2 : <u> </u>	Всего разделов: <u> </u>	Всего листов выписки: <u> </u>
04.04.2022 № 99/2022/459146061			
Кадастровый номер:		78:31:0000000:7	

Номер точки	Координаты, м		Описание закрепления на местности	Средняя квадратическая погрешность определения координат характерных точек границы части земельного участка, м
	X	Y		
1	2	3	4	5
473	93685.09	116339.05	данные отсутствуют	данные отсутствуют
473	93685.09	116339.05	данные отсутствуют	данные отсутствуют
474	93685.1	116340.21	данные отсутствуют	данные отсутствуют
474	93685.1	116340.21	данные отсутствуют	данные отсутствуют
475	93684.4	116341.6	данные отсутствуют	данные отсутствуют
475	93684.4	116341.6	данные отсутствуют	данные отсутствуют
476	93684.45	116342.84	данные отсутствуют	данные отсутствуют
476	93684.45	116342.84	данные отсутствуют	данные отсутствуют
477	93684.26	116343.79	данные отсутствуют	данные отсутствуют
477	93684.26	116343.79	данные отсутствуют	данные отсутствуют
478	93684.6	116346.67	данные отсутствуют	данные отсутствуют
478	93684.6	116346.67	данные отсутствуют	данные отсутствуют
479	93684.65	116349.01	данные отсутствуют	данные отсутствуют
479	93684.65	116349.01	данные отсутствуют	данные отсутствуют
480	93684.57	116349.64	данные отсутствуют	данные отсутствуют
480	93684.57	116349.64	данные отсутствуют	данные отсутствуют
481	93678.24	116358.03	данные отсутствуют	данные отсутствуют
Государственный регистратор				ФГИС ЕГРН
полное наименование должности			подпись	инициалы, фамилия

М.П.

Выписка из Единого государственного реестра недвижимости об объекте недвижимости
Сведения о частях земельного участка

Земельный участок			
(вид объекта недвижимости)			
Лист № <u> </u> Раздела 4.2	Всего листов раздела 4.2 : <u> </u>	Всего разделов: <u> </u>	Всего листов выписки: <u> </u>
04.04.2022 № 99/2022/459146061			
Кадастровый номер:		78:31:0000000:7	

Номер точки	Координаты, м		Описание закрепления на местности	Средняя квадратическая погрешность определения координат характерных точек границы части земельного участка, м
	X	Y		
1	2	3	4	5
481	93678.24	116358.03	данные отсутствуют	данные отсутствуют
482	93677.4	116358.08	данные отсутствуют	данные отсутствуют
482	93677.4	116358.08	данные отсутствуют	данные отсутствуют
483	93676.23	116358.53	данные отсутствуют	данные отсутствуют
483	93676.23	116358.53	данные отсутствуют	данные отсутствуют
484	93672.49	116360.81	данные отсутствуют	данные отсутствуют
484	93672.49	116360.81	данные отсутствуют	данные отсутствуют
485	93666.87	116371.58	данные отсутствуют	данные отсутствуют
485	93666.87	116371.58	данные отсутствуют	данные отсутствуют
486	93666	116371.99	данные отсутствуют	данные отсутствуют
486	93666	116371.99	данные отсутствуют	данные отсутствуют
487	93664.73	116371.33	данные отсутствуют	данные отсутствуют
487	93664.73	116371.33	данные отсутствуют	данные отсутствуют
488	93664.67	116371.22	данные отсутствуют	данные отсутствуют
488	93664.67	116371.22	данные отсутствуют	данные отсутствуют
489	93667.03	116366.41	данные отсутствуют	данные отсутствуют
489	93667.03	116366.41	данные отсутствуют	данные отсутствуют
Государственный регистратор				ФГИС ЕГРН
полное наименование должности			подпись	инициалы, фамилия

М.П.

Выписка из Единого государственного реестра недвижимости об объекте недвижимости
Сведения о частях земельного участка

Земельный участок			
(вид объекта недвижимости)			
Лист № <u> </u> Раздела 4.2	Всего листов раздела 4.2 : <u> </u>	Всего разделов: <u> </u>	Всего листов выписки: <u> </u>
04.04.2022 № 99/2022/459146061			
Кадастровый номер:		78:31:0000000:7	

Номер точки	Координаты, м		Описание закрепления на местности	Средняя квадратическая погрешность определения координат характерных точек границы части земельного участка, м
	X	Y		
1	2	3	4	5
490	93670.48	116359.87	данные отсутствуют	данные отсутствуют
490	93670.48	116359.87	данные отсутствуют	данные отсутствуют
491	93671.14	116359.07	данные отсутствуют	данные отсутствуют
491	93671.14	116359.07	данные отсутствуют	данные отсутствуют
492	93675.23	116356.49	данные отсутствуют	данные отсутствуют
492	93675.23	116356.49	данные отсутствуют	данные отсутствуют
493	93676.92	116355.91	данные отсутствуют	данные отсутствуют
493	93676.92	116355.91	данные отсутствуют	данные отсутствуют
494	93677.7	116355.84	данные отсутствуют	данные отсутствуют
494	93677.7	116355.84	данные отсутствуют	данные отсутствуют
495	93679.18	116353.45	данные отсутствуют	данные отсутствуют
495	93679.18	116353.45	данные отсутствуют	данные отсутствуют
496	93680.24	116352.36	данные отсутствуют	данные отсутствуют
496	93680.24	116352.36	данные отсутствуют	данные отсутствуют
497	93680.79	116351.99	данные отсутствуют	данные отсутствуют
497	93680.79	116351.99	данные отсутствуют	данные отсутствуют
498	93682.07	116349.76	данные отсутствуют	данные отсутствуют
Государственный регистратор				ФГИС ЕГРН
полное наименование должности			подпись	инициалы, фамилия

М.П.

Выписка из Единого государственного реестра недвижимости об объекте недвижимости
Сведения о частях земельного участка

Земельный участок			
(вид объекта недвижимости)			
Лист № <u> </u> Раздела 4.2	Всего листов раздела 4.2 : <u> </u>	Всего разделов: <u> </u>	Всего листов выписки: <u> </u>
04.04.2022 № 99/2022/459146061			
Кадастровый номер:		78:31:0000000:7	

Номер точки	Координаты, м		Описание закрепления на местности	Средняя квадратическая погрешность определения координат характерных точек границы части земельного участка, м
	X	Y		
1	2	3	4	5
498	93682.07	116349.76	данные отсутствуют	данные отсутствуют
499	93682.41	116349.44	данные отсутствуют	данные отсутствуют
499	93682.41	116349.44	данные отсутствуют	данные отсутствуют
500	93682.4	116346.84	данные отсутствуют	данные отсутствуют
500	93682.4	116346.84	данные отсутствуют	данные отсутствуют
501	93682.04	116343.4	данные отсутствуют	данные отсутствуют
501	93682.04	116343.4	данные отсутствуют	данные отсутствуют
502	93682.22	116342.96	данные отсутствуют	данные отсутствуют
502	93682.22	116342.96	данные отсутствуют	данные отсутствуют
503	93682.19	116341.23	данные отсутствуют	данные отсутствуют
503	93682.19	116341.23	данные отсутствуют	данные отсутствуют
504	93682.87	116340	данные отсутствуют	данные отсутствуют
504	93682.87	116340	данные отсутствуют	данные отсутствуют
505	93682.89	116339.26	данные отсутствуют	данные отсутствуют
505	93682.89	116339.26	данные отсутствуют	данные отсутствуют
506	93679.82	116322.54	данные отсутствуют	данные отсутствуют
506	93679.82	116322.54	данные отсутствуют	данные отсутствуют
Государственный регистратор				ФГИС ЕГРН
полное наименование должности			подпись	инициалы, фамилия

М.П.

Выписка из Единого государственного реестра недвижимости об объекте недвижимости
Сведения о частях земельного участка

Земельный участок			
(вид объекта недвижимости)			
Лист № <u> </u> Раздела 4.2	Всего листов раздела 4.2 : <u> </u>	Всего разделов: <u> </u>	Всего листов выписки: <u> </u>
04.04.2022 № 99/2022/459146061			
Кадастровый номер:		78:31:0000000:7	

Номер точки	Координаты, м		Описание закрепления на местности	Средняя квадратическая погрешность определения координат характерных точек границы части земельного участка, м
	X	Y		
1	2	3	4	5
507	93679.78	116321.66	данные отсутствуют	данные отсутствуют
507	93679.78	116321.66	данные отсутствуют	данные отсутствуют
508	93680.04	116321.09	данные отсутствуют	данные отсутствуют
508	93680.04	116321.09	данные отсутствуют	данные отсутствуют
509	93681.41	116319.74	данные отсутствуют	данные отсутствуют
509	93681.41	116319.74	данные отсутствуют	данные отсутствуют
510	93679.35	116318.97	данные отсутствуют	данные отсутствуют
510	93679.35	116318.97	данные отсутствуют	данные отсутствуют
511	93679.03	116318.65	данные отсутствуют	данные отсутствуют
511	93679.03	116318.65	данные отсутствуют	данные отсутствуют
512	93678.92	116318.26	данные отсутствуют	данные отсутствуют
512	93678.92	116318.26	данные отсутствуют	данные отсутствуют
513	93675	116294.74	данные отсутствуют	данные отсутствуют
513	93675	116294.74	данные отсутствуют	данные отсутствуют
514	93675.13	116294.03	данные отсутствуют	данные отсутствуют
514	93675.13	116294.03	данные отсутствуют	данные отсутствуют
515	93676.28	116292.89	данные отсутствуют	данные отсутствуют
Государственный регистратор				ФГИС ЕГРН
полное наименование должности			подпись	инициалы, фамилия

М.П.

Выписка из Единого государственного реестра недвижимости об объекте недвижимости
Сведения о частях земельного участка

Земельный участок			
(вид объекта недвижимости)			
Лист № <u> </u> Раздела 4.2	Всего листов раздела 4.2 : <u> </u>	Всего разделов: <u> </u>	Всего листов выписки: <u> </u>
04.04.2022 № 99/2022/459146061			
Кадастровый номер:		78:31:0000000:7	

Номер точки	Координаты, м		Описание закрепления на местности	Средняя квадратическая погрешность определения координат характерных точек границы части земельного участка, м
	X	Y		
1	2	3	4	5
515	93676.28	116292.89	данные отсутствуют	данные отсутствуют
516	93674.38	116292.39	данные отсутствуют	данные отсутствуют
516	93674.38	116292.39	данные отсутствуют	данные отсутствуют
517	93673.96	116292.08	данные отсутствуют	данные отсутствуют
517	93673.96	116292.08	данные отсутствуют	данные отсутствуют
518	93673.74	116291.66	данные отсутствуют	данные отсутствуют
518	93673.74	116291.66	данные отсутствуют	данные отсутствуют
519	93668.72	116267.58	данные отсутствуют	данные отсутствуют
519	93668.72	116267.58	данные отсутствуют	данные отсутствуют
520	93668.26	116266.79	данные отсутствуют	данные отсутствуют
520	93668.26	116266.79	данные отсутствуют	данные отсутствуют
521	93668.27	116266.12	данные отсутствуют	данные отсутствуют
521	93668.27	116266.12	данные отсутствуют	данные отсутствуют
522	93670.6	116261.12	данные отсутствуют	данные отсутствуют
522	93670.6	116261.12	данные отсутствуют	данные отсутствуют
523	93670.63	116259.65	данные отсутствуют	данные отсутствуют
523	93670.63	116259.65	данные отсутствуют	данные отсутствуют
Государственный регистратор				ФГИС ЕГРН
полное наименование должности			подпись	инициалы, фамилия

М.П.

Выписка из Единого государственного реестра недвижимости об объекте недвижимости
Сведения о частях земельного участка

Земельный участок			
(вид объекта недвижимости)			
Лист № <u> </u> Раздела 4.2	Всего листов раздела 4.2 : <u> </u>	Всего разделов: <u> </u>	Всего листов выписки: <u> </u>
04.04.2022 № 99/2022/459146061			
Кадастровый номер:		78:31:0000000:7	

Номер точки	Координаты, м		Описание закрепления на местности	Средняя квадратическая погрешность определения координат характерных точек границы части земельного участка, м
	X	Y		
1	2	3	4	5
524	93669.52	116258.04	данные отсутствуют	данные отсутствуют
524	93669.52	116258.04	данные отсутствуют	данные отсутствуют
525	93667.89	116256.26	данные отсутствуют	данные отсутствуют
525	93667.89	116256.26	данные отсутствуют	данные отсутствуют
526	93664.26	116253.34	данные отсутствуют	данные отсутствуют
526	93664.26	116253.34	данные отсутствуют	данные отсутствуют
527	93662.17	116252.13	данные отсутствуют	данные отсутствуют
527	93662.17	116252.13	данные отсутствуют	данные отсутствуют
528	93657.7	116250.38	данные отсутствуют	данные отсутствуют
528	93657.7	116250.38	данные отсутствуют	данные отсутствуют
529	93651.48	116248.49	данные отсутствуют	данные отсутствуют
529	93651.48	116248.49	данные отсутствуют	данные отсутствуют
530	93649.07	116248.38	данные отсутствуют	данные отсутствуют
530	93649.07	116248.38	данные отсутствуют	данные отсутствуют
531	93648.7	116247.75	данные отсутствуют	данные отсутствуют
531	93648.7	116247.75	данные отсутствуют	данные отсутствуют
532	93648.97	116246.95	данные отсутствуют	данные отсутствуют
Государственный регистратор				ФГИС ЕГРН
полное наименование должности			подпись	инициалы, фамилия

М.П.

Выписка из Единого государственного реестра недвижимости об объекте недвижимости
Сведения о частях земельного участка

Земельный участок			
(вид объекта недвижимости)			
Лист № <u> </u> Раздела 4.2	Всего листов раздела 4.2 : <u> </u>	Всего разделов: <u> </u>	Всего листов выписки: <u> </u>
04.04.2022 № 99/2022/459146061			
Кадастровый номер:		78:31:0000000:7	

Номер точки	Координаты, м		Описание закрепления на местности	Средняя квадратическая погрешность определения координат характерных точек границы части земельного участка, м
	X	Y		
1	2	3	4	5
532	93648.97	116246.95	данные отсутствуют	данные отсутствуют
533	93649.78	116246.6	данные отсутствуют	данные отсутствуют
533	93649.78	116246.6	данные отсутствуют	данные отсутствуют
534	93699.71	116329.61	данные отсутствуют	данные отсутствуют
535	93683.33	116351.28	данные отсутствуют	данные отсутствуют
536	93690.2	116334.99	данные отсутствуют	данные отсутствуют
537	93684.12	116330.52	данные отсутствуют	данные отсутствуют
538	93683.8	116330.26	данные отсутствуют	данные отсутствуют
539	93683.5	116329.97	данные отсутствуют	данные отсутствуют
540	93683.23	116329.66	данные отсутствуют	данные отсутствуют
541	93682.98	116329.33	данные отсутствуют	данные отсутствуют
542	93682.76	116328.99	данные отсутствуют	данные отсутствуют
543	93682.57	116328.62	данные отсутствуют	данные отсутствуют
544	93682.41	116328.24	данные отсутствуют	данные отсутствуют
545	93682.28	116327.85	данные отсутствуют	данные отсутствуют
546	93682.18	116327.44	данные отсутствуют	данные отсутствуют
547	93682.12	116327.03	данные отсутствуют	данные отсутствуют
Государственный регистратор				ФГИС ЕГРН
полное наименование должности			подпись	инициалы, фамилия

М.П.

Выписка из Единого государственного реестра недвижимости об объекте недвижимости
Сведения о частях земельного участка

Земельный участок			
(вид объекта недвижимости)			
Лист № <u> </u> Раздела 4.2	Всего листов раздела 4.2 : <u> </u>	Всего разделов: <u> </u>	Всего листов выписки: <u> </u>
04.04.2022 № 99/2022/459146061			
Кадастровый номер:		78:31:0000000:7	

Номер точки	Координаты, м		Описание закрепления на местности	Средняя квадратическая погрешность определения координат характерных точек границы части земельного участка, м
	X	Y		
1	2	3	4	5
548	93682.09	116326.62	данные отсутствуют	данные отсутствуют
549	93682.1	116326.21	данные отсутствуют	данные отсутствуют
550	93682.14	116325.8	данные отсутствуют	данные отсутствуют
551	93682.21	116325.39	данные отсутствуют	данные отсутствуют
552	93682.32	116324.99	данные отсутствуют	данные отсутствуют
553	93682.46	116324.6	данные отсутствуют	данные отсутствуют
554	93682.63	116324.23	данные отсутствуют	данные отсутствуют
555	93682.83	116323.87	данные отсутствуют	данные отсутствуют
556	93683.07	116323.52	данные отсутствуют	данные отсутствуют
557	93683.32	116323.2	данные отсутствуют	данные отсутствуют
558	93683.61	116322.9	данные отсутствуют	данные отсутствуют
559	93683.92	116322.63	данные отсутствуют	данные отсутствуют
560	93684.25	116322.38	данные отсутствуют	данные отсутствуют
561	93684.6	116322.16	данные отсутствуют	данные отсутствуют
562	93684.96	116321.97	данные отсутствуют	данные отсутствуют
563	93685.34	116321.81	данные отсутствуют	данные отсутствуют
564	93685.74	116321.68	данные отсутствуют	данные отсутствуют

Государственный регистратор		ФГИС ЕГРН
полное наименование должности	подпись	инициалы, фамилия

М.П.

Выписка из Единого государственного реестра недвижимости об объекте недвижимости
Сведения о частях земельного участка

Земельный участок			
(вид объекта недвижимости)			
Лист № ___ Раздела 4.2	Всего листов раздела 4.2 : ___	Всего разделов: ___	Всего листов выписки: ___
04.04.2022 № 99/2022/459146061			
Кадастровый номер:		78:31:0000000:7	

Номер точки	Координаты, м		Описание закрепления на местности	Средняя квадратическая погрешность определения координат характерных точек границы части земельного участка, м
	X	Y		
1	2	3	4	5
565	93686.14	116321.58	данные отсутствуют	данные отсутствуют
566	93686.55	116321.52	данные отсутствуют	данные отсутствуют
567	93686.96	116321.49	данные отсутствуют	данные отсутствуют
568	93687.37	116321.5	данные отсутствуют	данные отсутствуют
569	93687.78	116321.54	данные отсутствуют	данные отсутствуют
570	93688.19	116321.61	данные отсутствуют	данные отсутствуют
571	93688.59	116321.72	данные отсутствуют	данные отсутствуют
572	93688.98	116321.86	данные отсутствуют	данные отсутствуют
573	93689.35	116322.03	данные отсутствуют	данные отсутствуют
574	93689.71	116322.23	данные отсутствуют	данные отсутствуют
575	93690.06	116322.47	данные отсутствуют	данные отсутствуют
576	93699.3	116329.27	данные отсутствуют	данные отсутствуют
577	93699.45	116329.4	данные отсутствуют	данные отсутствуют

Государственный регистратор		ФГИС ЕГРН
полное наименование должности	подпись	инициалы, фамилия

М.П.

Выписка из Единого государственного реестра недвижимости об объекте недвижимости
Сведения о частях ⁹⁷⁷ земельного участка

Земельный участок				
(вид объекта недвижимости)				
Лист № ___ Раздела 4.2		Всего листов раздела 4.2 : ___		Всего разделов: ___
Всего листов выписки: ___				
04.04.2022 № 99/2022/459146061				
Кадастровый номер:			78:31:0000000:7	
Сведения о характерных точках границы части (частей) земельного участка				
Учетный номер части: 50				
Система координат: МСК-05				
Зона №				
Номер точки	Координаты, м		Описание закрепления на местности	Средняя квадратическая погрешность определения координат характерных точек границы части земельного участка, м
	X	Y		
1	2	3	4	5
1	93632.11	116240.91	данные отсутствуют	данные отсутствуют
1	93632.11	116240.91	данные отсутствуют	данные отсутствуют
1	93632.11	116240.91	данные отсутствуют	данные отсутствуют
1	93632.11	116240.91	данные отсутствуют	данные отсутствуют
1	93632.11	116240.91	данные отсутствуют	данные отсутствуют
2	93642.11	116244.15	данные отсутствуют	данные отсутствуют
2	93642.11	116244.15	данные отсутствуют	данные отсутствуют
2	93642.11	116244.15	данные отсутствуют	данные отсутствуют
2	93642.11	116244.15	данные отсутствуют	данные отсутствуют
2	93642.11	116244.15	данные отсутствуют	данные отсутствуют
3	93662.15	116250.55	данные отсутствуют	данные отсутствуют
3	93662.15	116250.55	данные отсутствуют	данные отсутствуют
3	93662.15	116250.55	данные отсутствуют	данные отсутствуют
3	93662.15	116250.55	данные отсутствуют	данные отсутствуют
3	93662.15	116250.55	данные отсутствуют	данные отсутствуют
3	93662.15	116250.55	данные отсутствуют	данные отсутствуют
Государственный регистратор			ФГИС ЕГРН	
полное наименование должности			подпись	
			инициалы, фамилия	

М.П.

Выписка из Единого государственного реестра недвижимости об объекте недвижимости
Сведения о частях земельного участка

Земельный участок			
(вид объекта недвижимости)			
Лист № <u> </u> Раздела 4.2	Всего листов раздела 4.2 : <u> </u>	Всего разделов: <u> </u>	Всего листов выписки: <u> </u>
04.04.2022 № 99/2022/459146061			
Кадастровый номер:		78:31:0000000:7	

Номер точки	Координаты, м		Описание закрепления на местности	Средняя квадратическая погрешность определения координат характерных точек границы части земельного участка, м
	X	Y		
1	2	3	4	5
3	93662.15	116250.55	данные отсутствуют	данные отсутствуют
4	93668.12	116252.91	данные отсутствуют	данные отсутствуют
4	93668.12	116252.91	данные отсутствуют	данные отсутствуют
4	93668.12	116252.91	данные отсутствуют	данные отсутствуют
4	93668.12	116252.91	данные отсутствуют	данные отсутствуют
5	93675.11	116256.03	данные отсутствуют	данные отсутствуют
5	93675.11	116256.03	данные отсутствуют	данные отсутствуют
5	93675.11	116256.03	данные отсутствуют	данные отсутствуют
5	93675.11	116256.03	данные отсутствуют	данные отсутствуют
6	93679.7	116258.24	данные отсутствуют	данные отсутствуют
6	93679.7	116258.24	данные отсутствуют	данные отсутствуют
6	93679.7	116258.24	данные отсутствуют	данные отсутствуют
6	93679.7	116258.24	данные отсутствуют	данные отсутствуют
7	93684.81	116260.97	данные отсутствуют	данные отсутствуют
7	93684.81	116260.97	данные отсутствуют	данные отсутствуют
7	93684.81	116260.97	данные отсутствуют	данные отсутствуют
8	93685.7	116261.49	данные отсутствуют	данные отсутствуют

Государственный регистратор		ФГИС ЕГРН
полное наименование должности	подпись	инициалы, фамилия

М.П.

Выписка из Единого государственного реестра недвижимости об объекте недвижимости
Сведения о частях земельного участка

Земельный участок			
(вид объекта недвижимости)			
Лист № <u> </u> Раздела 4.2	Всего листов раздела 4.2 : <u> </u>	Всего разделов: <u> </u>	Всего листов выписки: <u> </u>
04.04.2022 № 99/2022/459146061			
Кадастровый номер:		78:31:0000000:7	

Номер точки	Координаты, м		Описание закрепления на местности	Средняя квадратическая погрешность определения координат характерных точек границы части земельного участка, м
	X	Y		
1	2	3	4	5
8	93685.7	116261.49	данные отсутствуют	данные отсутствуют
8	93685.7	116261.49	данные отсутствуют	данные отсутствуют
9	93686.55	116262.07	данные отсутствуют	данные отсутствуют
9	93686.55	116262.07	данные отсутствуют	данные отсутствуют
9	93686.55	116262.07	данные отсутствуют	данные отсутствуют
10	93687.36	116262.68	данные отсутствуют	данные отсутствуют
10	93687.36	116262.68	данные отсутствуют	данные отсутствуют
10	93687.36	116262.68	данные отсутствуют	данные отсутствуют
11	93688.16	116263.35	данные отсутствуют	данные отсутствуют
11	93688.16	116263.35	данные отсутствуют	данные отсутствуют
11	93688.16	116263.35	данные отсутствуют	данные отсутствуют
12	93688.9	116264.06	данные отсутствуют	данные отсутствуют
12	93688.9	116264.06	данные отсутствуют	данные отсутствуют
12	93688.9	116264.06	данные отсутствуют	данные отсутствуют
13	93689.61	116264.81	данные отсутствуют	данные отсутствуют
13	93689.61	116264.81	данные отсутствуют	данные отсутствуют
14	93690.41	116265.61	данные отсутствуют	данные отсутствуют
Государственный регистратор				ФГИС ЕГРН
полное наименование должности			подпись	инициалы, фамилия

М.П.

Выписка из Единого государственного реестра недвижимости об объекте недвижимости
Сведения о частях земельного участка

Земельный участок			
(вид объекта недвижимости)			
Лист № <u> </u> Раздела 4.2	Всего листов раздела 4.2 : <u> </u>	Всего разделов: <u> </u>	Всего листов выписки: <u> </u>
04.04.2022 № 99/2022/459146061			
Кадастровый номер:		78:31:0000000:7	

Номер точки	Координаты, м		Описание закрепления на местности	Средняя квадратическая погрешность определения координат характерных точек границы части земельного участка, м
	X	Y		
1	2	3	4	5
14	93690.41	116265.61	данные отсутствуют	данные отсутствуют
15	93691.15	116266.47	данные отсутствуют	данные отсутствуют
15	93691.15	116266.47	данные отсутствуют	данные отсутствуют
16	93691.82	116267.36	данные отсутствуют	данные отсутствуют
16	93691.82	116267.36	данные отсутствуют	данные отсутствуют
17	93692.45	116268.32	данные отсутствуют	данные отсутствуют
17	93692.45	116268.32	данные отсутствуют	данные отсутствуют
18	93693	116269.31	данные отсутствуют	данные отсутствуют
18	93693	116269.31	данные отсутствуют	данные отсутствуют
19	93693.48	116270.34	данные отсутствуют	данные отсутствуют
19	93693.48	116270.34	данные отсутствуют	данные отсутствуют
20	93693.73	116270.82	данные отсутствуют	данные отсутствуют
20	93693.73	116270.82	данные отсутствуют	данные отсутствуют
21	93694.22	116272.64	данные отсутствуют	данные отсутствуют
21	93694.22	116272.64	данные отсутствуют	данные отсутствуют
21	93694.22	116272.64	данные отсутствуют	данные отсутствуют
22	93694.55	116274.63	данные отсутствуют	данные отсутствуют

Государственный регистратор		ФГИС ЕГРН
полное наименование должности	подпись	инициалы, фамилия

М.П.

Выписка из Единого государственного реестра недвижимости об объекте недвижимости
Сведения о частях земельного участка

Земельный участок			
(вид объекта недвижимости)			
Лист № ___ Раздела 4.2	Всего листов раздела 4.2 : ___	Всего разделов: ___	Всего листов выписки: ___
04.04.2022 № 99/2022/459146061			
Кадастровый номер:		78:31:0000000:7	

Номер точки	Координаты, м		Описание закрепления на местности	Средняя квадратическая погрешность определения координат характерных точек границы части земельного участка, м
	X	Y		
1	2	3	4	5
22	93694.55	116274.63	данные отсутствуют	данные отсутствуют
22	93694.55	116274.63	данные отсутствуют	данные отсутствуют
23	93694.64	116275.09	данные отсутствуют	данные отсутствуют
23	93694.64	116275.09	данные отсутствуют	данные отсутствуют
23	93694.64	116275.09	данные отсутствуют	данные отсутствуют
24	93695.51	116279.91	данные отсутствуют	данные отсутствуют
24	93695.51	116279.91	данные отсутствуют	данные отсутствуют
24	93695.51	116279.91	данные отсутствуют	данные отсутствуют
25	93695.64	116280.43	данные отсутствуют	данные отсутствуют
25	93695.64	116280.43	данные отсутствуют	данные отсутствуют
25	93695.64	116280.43	данные отсутствуют	данные отсутствуют
26	93696.02	116282.32	данные отсутствуют	данные отсутствуют
26	93696.02	116282.32	данные отсутствуют	данные отсутствуют
26	93696.02	116282.32	данные отсутствуют	данные отсутствуют
27	93699	116298.64	данные отсутствуют	данные отсутствуют
27	93699	116298.64	данные отсутствуют	данные отсутствуют
27	93699	116298.64	данные отсутствуют	данные отсутствуют
Государственный регистратор				ФГИС ЕГРН
полное наименование должности			подпись	инициалы, фамилия

М.П.

Выписка из Единого государственного реестра недвижимости об объекте недвижимости
Сведения о частях земельного участка

Земельный участок			
(вид объекта недвижимости)			
Лист № <u> </u> Раздела 4.2	Всего листов раздела 4.2 : <u> </u>	Всего разделов: <u> </u>	Всего листов выписки: <u> </u>
04.04.2022 № 99/2022/459146061			
Кадастровый номер:		78:31:0000000:7	

Номер точки	Координаты, м		Описание закрепления на местности	Средняя квадратическая погрешность определения координат характерных точек границы части земельного участка, м
	X	Y		
1	2	3	4	5
28	93699.57	116301.56	данные отсутствуют	данные отсутствуют
28	93699.57	116301.56	данные отсутствуют	данные отсутствуют
28	93699.57	116301.56	данные отсутствуют	данные отсутствуют
29	93699.66	116302.11	данные отсутствуют	данные отсутствуют
29	93699.66	116302.11	данные отсутствуют	данные отсутствуют
29	93699.66	116302.11	данные отсутствуют	данные отсутствуют
30	93701.18	116310.6	данные отсутствуют	данные отсутствуют
30	93701.18	116310.6	данные отсутствуют	данные отсутствуют
30	93701.18	116310.6	данные отсутствуют	данные отсутствуют
30	93701.18	116310.6	данные отсутствуют	данные отсутствуют
31	93701.31	116311.1	данные отсутствуют	данные отсутствуют
31	93701.31	116311.1	данные отсутствуют	данные отсутствуют
31	93701.31	116311.1	данные отсутствуют	данные отсутствуют
31	93701.31	116311.1	данные отсутствуют	данные отсутствуют
32	93702.84	116319.64	данные отсутствуют	данные отсутствуют
32	93702.84	116319.64	данные отсутствуют	данные отсутствуют
33	93702.93	116320.16	данные отсутствуют	данные отсутствуют
Государственный регистратор				ФГИС ЕГРН
полное наименование должности			подпись	инициалы, фамилия

М.П.

Выписка из Единого государственного реестра недвижимости об объекте недвижимости
Сведения о частях земельного участка

Земельный участок			
(вид объекта недвижимости)			
Лист № <u> </u> Раздела 4.2	Всего листов раздела 4.2 : <u> </u>	Всего разделов: <u> </u>	Всего листов выписки: <u> </u>
04.04.2022 № 99/2022/459146061			
Кадастровый номер:		78:31:0000000:7	

Номер точки	Координаты, м		Описание закрепления на местности	Средняя квадратическая погрешность определения координат характерных точек границы части земельного участка, м
	X	Y		
1	2	3	4	5
33	93702.93	116320.16	данные отсутствуют	данные отсутствуют
34	93703.02	116321.26	данные отсутствуют	данные отсутствуют
34	93703.02	116321.26	данные отсутствуют	данные отсутствуют
35	93703	116322.37	данные отсутствуют	данные отсутствуют
35	93703	116322.37	данные отсутствуют	данные отсутствуют
36	93702.73	116324.12	данные отсутствуют	данные отсутствуют
36	93702.73	116324.12	данные отсутствуют	данные отсутствуют
37	93702.26	116325.6	данные отсутствуют	данные отсутствуют
37	93702.26	116325.6	данные отсутствуют	данные отсутствуют
38	93701.79	116326.61	данные отсутствуют	данные отсутствуют
38	93701.79	116326.61	данные отсутствуют	данные отсутствуют
39	93701.23	116327.56	данные отсутствуют	данные отсутствуют
39	93701.23	116327.56	данные отсутствуют	данные отсутствуют
40	93700.57	116328.45	данные отсутствуют	данные отсутствуют
40	93700.57	116328.45	данные отсутствуют	данные отсутствуют
41	93697.19	116333.02	данные отсутствуют	данные отсутствуют
41	93697.19	116333.02	данные отсутствуют	данные отсутствуют
Государственный регистратор				ФГИС ЕГРН
полное наименование должности			подпись	инициалы, фамилия

М.П.

Выписка из Единого государственного реестра недвижимости об объекте недвижимости
Сведения о частях земельного участка

Земельный участок			
(вид объекта недвижимости)			
Лист № <u> </u> Раздела 4.2	Всего листов раздела 4.2 : <u> </u>	Всего разделов: <u> </u>	Всего листов выписки: <u> </u>
04.04.2022 № 99/2022/459146061			
Кадастровый номер:		78:31:0000000:7	

Номер точки	Координаты, м		Описание закрепления на местности	Средняя квадратическая погрешность определения координат характерных точек границы части земельного участка, м
	X	Y		
1	2	3	4	5
41	93697.19	116333.02	данные отсутствуют	данные отсутствуют
42	93690.96	116341.34	данные отсутствуют	данные отсутствуют
42	93690.96	116341.34	данные отсутствуют	данные отсутствуют
42	93690.96	116341.34	данные отсутствуют	данные отсутствуют
42	93690.96	116341.34	данные отсутствуют	данные отсутствуют
43	93686.91	116346.61	данные отсутствуют	данные отсутствуют
43	93686.91	116346.61	данные отсутствуют	данные отсутствуют
43	93686.91	116346.61	данные отсутствуют	данные отсутствуют
43	93686.91	116346.61	данные отсутствуют	данные отсутствуют
44	93684.7	116349.47	данные отсутствуют	данные отсутствуют
44	93684.7	116349.47	данные отсутствуют	данные отсутствуют
44	93684.7	116349.47	данные отсутствуют	данные отсутствуют
44	93684.7	116349.47	данные отсутствуют	данные отсутствуют
45	93666.96	116372.97	данные отсутствуют	данные отсутствуют
45	93666.96	116372.97	данные отсутствуют	данные отсутствуют
45	93666.96	116372.97	данные отсутствуют	данные отсутствуют
45	93666.96	116372.97	данные отсутствуют	данные отсутствуют
Государственный регистратор				ФГИС ЕГРН
полное наименование должности			подпись	инициалы, фамилия

М.П.

Выписка из Единого государственного реестра недвижимости об объекте недвижимости
Сведения о частях земельного участка

Земельный участок			
(вид объекта недвижимости)			
Лист № <u> </u> Раздела 4.2	Всего листов раздела 4.2 : <u> </u>	Всего разделов: <u> </u>	Всего листов выписки: <u> </u>
04.04.2022 № 99/2022/459146061			
Кадастровый номер:		78:31:0000000:7	

Номер точки	Координаты, м		Описание закрепления на местности	Средняя квадратическая погрешность определения координат характерных точек границы части земельного участка, м
	X	Y		
1	2	3	4	5
45	93666.96	116372.97	данные отсутствуют	данные отсутствуют
46	93659.99	116382.16	данные отсутствуют	данные отсутствуют
46	93659.99	116382.16	данные отсутствуют	данные отсутствуют
46	93659.99	116382.16	данные отсутствуют	данные отсутствуют
46	93659.99	116382.16	данные отсутствуют	данные отсутствуют
46	93659.99	116382.16	данные отсутствуют	данные отсутствуют
46	93659.99	116382.16	данные отсутствуют	данные отсутствуют
47	93656.54	116386.71	данные отсутствуют	данные отсутствуют
47	93656.54	116386.71	данные отсутствуют	данные отсутствуют
47	93656.54	116386.71	данные отсутствуют	данные отсутствуют
47	93656.54	116386.71	данные отсутствуют	данные отсутствуют
47	93656.54	116386.71	данные отсутствуют	данные отсутствуют
47	93656.54	116386.71	данные отсутствуют	данные отсутствуют
47	93656.54	116386.71	данные отсутствуют	данные отсутствуют
48	93653.68	116385.33	данные отсутствуют	данные отсутствуют
48	93653.68	116385.33	данные отсутствуют	данные отсутствуют
48	93653.68	116385.33	данные отсутствуют	данные отсутствуют
48	93653.68	116385.33	данные отсутствуют	данные отсутствуют
48	93653.68	116385.33	данные отсутствуют	данные отсутствуют

Государственный регистратор		ФГИС ЕГРН
полное наименование должности	подпись	инициалы, фамилия

М.П.

Выписка из Единого государственного реестра недвижимости об объекте недвижимости
Сведения о частях земельного участка

Земельный участок			
(вид объекта недвижимости)			
Лист № <u> </u> Раздела 4.2	Всего листов раздела 4.2 : <u> </u>	Всего разделов: <u> </u>	Всего листов выписки: <u> </u>
04.04.2022 № 99/2022/459146061			
Кадастровый номер:		78:31:0000000:7	

Номер точки	Координаты, м		Описание закрепления на местности	Средняя квадратическая погрешность определения координат характерных точек границы части земельного участка, м
	X	Y		
1	2	3	4	5
49	93658.09	116380.09	данные отсутствуют	данные отсутствуют
49	93658.09	116380.09	данные отсутствуют	данные отсутствуют
49	93658.09	116380.09	данные отсутствуют	данные отсутствуют
49	93658.09	116380.09	данные отсутствуют	данные отсутствуют
50	93666.62	116368.59	данные отсутствуют	данные отсутствуют
50	93666.62	116368.59	данные отсутствуют	данные отсутствуют
50	93666.62	116368.59	данные отсутствуют	данные отсутствуют
50	93666.62	116368.59	данные отсутствуют	данные отсутствуют
50	93666.62	116368.59	данные отсутствуют	данные отсутствуют
50	93666.62	116368.59	данные отсутствуют	данные отсутствуют
50	93666.62	116368.59	данные отсутствуют	данные отсутствуют
50	93666.62	116368.59	данные отсутствуют	данные отсутствуют
51	93669.29	116354.42	данные отсутствуют	данные отсутствуют
51	93669.29	116354.42	данные отсутствуют	данные отсутствуют
51	93669.29	116354.42	данные отсутствуют	данные отсутствуют
51	93669.29	116354.42	данные отсутствуют	данные отсутствуют
52	93667.37	116342.87	данные отсутствуют	данные отсутствуют
52	93667.37	116342.87	данные отсутствуют	данные отсутствуют
Государственный регистратор				ФГИС ЕГРН
полное наименование должности			подпись	инициалы, фамилия

М.П.

Выписка из Единого государственного реестра недвижимости об объекте недвижимости
Сведения о частях земельного участка

Земельный участок			
(вид объекта недвижимости)			
Лист № <u> </u> Раздела 4.2	Всего листов раздела 4.2 : <u> </u>	Всего разделов: <u> </u>	Всего листов выписки: <u> </u>
04.04.2022 № 99/2022/459146061			
Кадастровый номер:		78:31:0000000:7	

Номер точки	Координаты, м		Описание закрепления на местности	Средняя квадратическая погрешность определения координат характерных точек границы части земельного участка, м
	X	Y		
1	2	3	4	5
52	93667.37	116342.87	данные отсутствуют	данные отсутствуют
52	93667.37	116342.87	данные отсутствуют	данные отсутствуют
53	93670.25	116342.38	данные отсутствуют	данные отсутствуют
53	93670.25	116342.38	данные отсутствуют	данные отсутствуют
53	93670.25	116342.38	данные отсутствуют	данные отсутствуют
53	93670.25	116342.38	данные отсутствуют	данные отсутствуют
53	93670.25	116342.38	данные отсутствуют	данные отсутствуют
54	93666.19	116319.57	данные отсутствуют	данные отсутствуют
54	93666.19	116319.57	данные отсутствуют	данные отсутствуют
54	93666.19	116319.57	данные отсутствуют	данные отсутствуют
55	93672.68	116318.4	данные отсутствуют	данные отсутствуют
55	93672.68	116318.4	данные отсутствуют	данные отсутствуют
55	93672.68	116318.4	данные отсутствуют	данные отсутствуют
55	93672.68	116318.4	данные отсутствуют	данные отсутствуют
55	93672.68	116318.4	данные отсутствуют	данные отсутствуют
56	93668.74	116297.28	данные отсутствуют	данные отсутствуют
56	93668.74	116297.28	данные отсутствуют	данные отсутствуют
56	93668.74	116297.28	данные отсутствуют	данные отсутствуют

Государственный регистратор		ФГИС ЕГРН
полное наименование должности	подпись	инициалы, фамилия

М.П.

Выписка из Единого государственного реестра недвижимости об объекте недвижимости
Сведения о частях земельного участка

Земельный участок			
(вид объекта недвижимости)			
Лист № <u> </u> Раздела 4.2	Всего листов раздела 4.2 : <u> </u>	Всего разделов: <u> </u>	Всего листов выписки: <u> </u>
04.04.2022 № 99/2022/459146061			
Кадастровый номер:		78:31:0000000:7	

Номер точки	Координаты, м		Описание закрепления на местности	Средняя квадратическая погрешность определения координат характерных точек границы части земельного участка, м
	X	Y		
1	2	3	4	5
56	93668.74	116297.28	данные отсутствуют	данные отсутствуют
56	93668.74	116297.28	данные отсутствуют	данные отсутствуют
57	93662.27	116298.35	данные отсутствуют	данные отсутствуют
57	93662.27	116298.35	данные отсутствуют	данные отсутствуют
57	93662.27	116298.35	данные отсутствуют	данные отсутствуют
58	93658.05	116274.8	данные отсутствуют	данные отсутствуют
58	93658.05	116274.8	данные отсутствуют	данные отсутствуют
58	93658.05	116274.8	данные отсутствуют	данные отсутствуют
59	93657.69	116273.67	данные отсутствуют	данные отсутствуют
59	93657.69	116273.67	данные отсутствуют	данные отсутствуют
59	93657.69	116273.67	данные отсутствуют	данные отсутствуют
60	93656.71	116273.08	данные отсутствуют	данные отсутствуют
60	93656.71	116273.08	данные отсутствуют	данные отсутствуют
60	93656.71	116273.08	данные отсутствуют	данные отсутствуют
61	93655.53	116273.33	данные отсутствуют	данные отсутствуют
61	93655.53	116273.33	данные отсутствуют	данные отсутствуют
61	93655.53	116273.33	данные отсутствуют	данные отсутствуют
Государственный регистратор				ФГИС ЕГРН
полное наименование должности			подпись	инициалы, фамилия

М.П.

Выписка из Единого государственного реестра недвижимости об объекте недвижимости
 089
 Сведения о частях земельного участка

Земельный участок			
(вид объекта недвижимости)			
Лист № <u> </u> Раздела 4.2	Всего листов раздела 4.2 : <u> </u>	Всего разделов: <u> </u>	Всего листов выписки: <u> </u>
04.04.2022 № 99/2022/459146061			
Кадастровый номер:		78:31:0000000:7	

Номер точки	Координаты, м		Описание закрепления на местности	Средняя квадратическая погрешность определения координат характерных точек границы части земельного участка, м
	X	Y		
1	2	3	4	5
62	93652.74	116264.64	данные отсутствуют	данные отсутствуют
62	93652.74	116264.64	данные отсутствуют	данные отсутствуют
62	93652.74	116264.64	данные отсутствуют	данные отсутствуют
62	93652.74	116264.64	данные отсутствуют	данные отсутствуют
63	93652.12	116263.94	данные отсутствуют	данные отсутствуют
63	93652.12	116263.94	данные отсутствуют	данные отсутствуют
63	93652.12	116263.94	данные отсутствуют	данные отсутствуют
63	93652.12	116263.94	данные отсутствуют	данные отсутствуют
64	93643.64	116254.86	данные отсутствуют	данные отсутствуют
64	93643.64	116254.86	данные отсутствуют	данные отсутствуют
64	93643.64	116254.86	данные отсутствуют	данные отсутствуют
64	93643.64	116254.86	данные отсутствуют	данные отсутствуют
65	93642.97	116254.2	данные отсутствуют	данные отсутствуют
65	93642.97	116254.2	данные отсутствуют	данные отсутствуют
65	93642.97	116254.2	данные отсутствуют	данные отсутствуют
65	93642.97	116254.2	данные отсутствуют	данные отсутствуют
66	93629.26	116249.58	данные отсутствуют	данные отсутствуют
Государственный регистратор				ФГИС ЕГРН
полное наименование должности			подпись	инициалы, фамилия

М.П.

Выписка из Единого государственного реестра недвижимости об объекте недвижимости
Сведения о частях земельного участка

Земельный участок			
(вид объекта недвижимости)			
Лист № <u> </u> Раздела 4.2	Всего листов раздела 4.2 : <u> </u>	Всего разделов: <u> </u>	Всего листов выписки: <u> </u>
04.04.2022 № 99/2022/459146061			
Кадастровый номер:		78:31:0000000:7	

Номер точки	Координаты, м		Описание закрепления на местности	Средняя квадратическая погрешность определения координат характерных точек границы части земельного участка, м
	X	Y		
1	2	3	4	5
66	93629.26	116249.58	данные отсутствуют	данные отсутствуют
66	93629.26	116249.58	данные отсутствуют	данные отсутствуют
66	93629.26	116249.58	данные отсутствуют	данные отсутствуют
67	93670.22	116342.21	данные отсутствуют	данные отсутствуют
67	93670.22	116342.21	данные отсутствуют	данные отсутствуют
68	93670.66	116342.13	данные отсутствуют	данные отсутствуют
68	93670.66	116342.13	данные отсутствуют	данные отсутствуют
69	93676.14	116341.19	данные отсутствуют	данные отсутствуют
69	93676.14	116341.19	данные отсутствуют	данные отсутствуют
70	93671.82	116318.55	данные отсутствуют	данные отсутствуют
70	93671.82	116318.55	данные отсутствуют	данные отсутствуют
71	93667.79	116297.44	данные отсутствуют	данные отсутствуют
71	93667.79	116297.44	данные отсутствуют	данные отсутствуют
72	93663.55	116275.22	данные отсутствуют	данные отсутствуют
72	93663.55	116275.22	данные отсутствуют	данные отсутствуют
73	93658.29	116276.11	данные отсутствуют	данные отсутствуют
73	93658.29	116276.11	данные отсутствуют	данные отсутствуют
Государственный регистратор				ФГИС ЕГРН
полное наименование должности			подпись	инициалы, фамилия

М.П.

Выписка из Единого государственного реестра недвижимости об объекте недвижимости
Сведения о частях земельного участка

Земельный участок			
(вид объекта недвижимости)			
Лист № <u> </u> Раздела 4.2	Всего листов раздела 4.2 : <u> </u>	Всего разделов: <u> </u>	Всего листов выписки: <u> </u>
04.04.2022 № 99/2022/459146061			
Кадастровый номер:		78:31:0000000:7	

Номер точки	Координаты, м		Описание закрепления на местности	Средняя квадратическая погрешность определения координат характерных точек границы части земельного участка, м
	X	Y		
1	2	3	4	5
74	93682.11	116262.48	данные отсутствуют	данные отсутствуют
75	93684.15	116276.81	данные отсутствуют	данные отсутствуют
76	93684.17	116276.96	данные отсутствуют	данные отсутствуют
77	93684.18	116277.12	данные отсутствуют	данные отсутствуют
78	93684.64	116282.87	данные отсутствуют	данные отсутствуют
79	93686.59	116302.33	данные отсутствуют	данные отсутствуют
80	93693.16	116273.9	данные отсутствуют	данные отсутствуют
81	93693.74	116270.85	данные отсутствуют	данные отсутствуют
82	93700.43	116306.39	данные отсутствуют	данные отсутствуют
83	93692.79	116338.9	данные отсутствуют	данные отсутствуют
84	93655.21	116386.07	данные отсутствуют	данные отсутствуют
85	93675.79	116358.23	данные отсутствуют	данные отсутствуют
86	93669.18	116355	данные отсутствуют	данные отсутствуют
87	93668.79	116334.19	данные отсутствуют	данные отсутствуют
88	93672.76	116333.56	данные отсутствуют	данные отсутствуют
89	93670.18	116318.85	данные отсутствуют	данные отсутствуют
90	93666.47	116297.66	данные отсутствуют	данные отсутствуют
Государственный регистратор				ФГИС ЕГРН
полное наименование должности			подпись	инициалы, фамилия

М.П.

Выписка из Единого государственного реестра недвижимости об объекте недвижимости
Сведения о частях земельного участка

Земельный участок			
<small>(вид объекта недвижимости)</small>			
Лист № <u> </u> Раздела 4.2	Всего листов раздела 4.2 : <u> </u>	Всего разделов: <u> </u>	Всего листов выписки: <u> </u>
04.04.2022 № 99/2022/459146061			
Кадастровый номер:		78:31:0000000:7	

Номер точки	Координаты, м		Описание закрепления на местности	Средняя квадратическая погрешность определения координат характерных точек границы части земельного участка, м
	X	Y		
1	2	3	4	5
91	93664.48	116286.31	данные отсутствуют	данные отсутствуют
92	93660.23	116286.98	данные отсутствуют	данные отсутствуют
93	93658.47	116277.14	данные отсутствуют	данные отсутствуют
94	93667.78	116275.67	данные отсутствуют	данные отсутствуют
95	93668.19	116275.62	данные отсутствуют	данные отсутствуют
96	93668.6	116275.61	данные отсутствуют	данные отсутствуют
97	93669.02	116275.63	данные отсутствуют	данные отсутствуют
98	93669.43	116275.68	данные отсутствуют	данные отсутствуют
99	93669.83	116275.77	данные отсутствуют	данные отсутствуют
100	93670.22	116275.89	данные отсутствуют	данные отсутствуют
101	93670.61	116276.05	данные отсутствуют	данные отсутствуют
102	93670.98	116276.23	данные отсутствуют	данные отсутствуют
103	93671.33	116276.44	данные отсутствуют	данные отсутствуют
104	93671.67	116276.69	данные отсутствуют	данные отсутствуют
105	93671.98	116276.96	данные отсутствуют	данные отсутствуют
106	93672.27	116277.25	данные отсутствуют	данные отсутствуют
107	93672.53	116277.57	данные отсутствуют	данные отсутствуют

Государственный регистратор		ФГИС ЕГРН
полное наименование должности	подпись	инициалы, фамилия

М.П.

Выписка из Единого государственного реестра недвижимости об объекте недвижимости
Сведения о частях земельного участка

Земельный участок			
(вид объекта недвижимости)			
Лист № <u> </u> Раздела 4.2	Всего листов раздела 4.2 : <u> </u>	Всего разделов: <u> </u>	Всего листов выписки: <u> </u>
04.04.2022 № 99/2022/459146061			
Кадастровый номер:		78:31:0000000:7	

Номер точки	Координаты, м		Описание закрепления на местности	Средняя квадратическая погрешность определения координат характерных точек границы части земельного участка, м
	X	Y		
1	2	3	4	5
108	93672.77	116277.91	данные отсутствуют	данные отсутствуют
109	93672.98	116278.27	данные отсутствуют	данные отсутствуют
110	93673.16	116278.64	данные отсутствуют	данные отсутствуют
111	93673.3	116279.03	данные отсутствуют	данные отсутствуют
112	93673.42	116279.42	данные отсутствуют	данные отсутствуют
113	93673.48	116279.74	данные отсутствуют	данные отсутствуют
114	93675.34	116290.33	данные отсутствуют	данные отсутствуют
115	93674.69	116283.82	данные отсутствуют	данные отсутствуют
116	93674.23	116278.07	данные отсутствуют	данные отсутствуют
117	93671.65	116259.99	данные отсутствуют	данные отсутствуют
118	93652.04	116255.42	данные отсутствуют	данные отсутствуют
119	93651.76	116255.35	данные отсутствуют	данные отсутствуют
120	93651.51	116255.26	данные отсутствуют	данные отсутствуют
121	93651.37	116255.21	данные отсутствуют	данные отсутствуют
122	93630.11	116247.01	данные отсутствуют	данные отсутствуют
123	93673.12	116255.14	данные отсутствуют	данные отсутствуют
124	93662.63	116252.14	данные отсутствуют	данные отсутствуют
Государственный регистратор				ФГИС ЕГРН
полное наименование должности			подпись	инициалы, фамилия

М.П.

Выписка из Единого государственного реестра недвижимости об объекте недвижимости
Сведения о частях земельного участка

Земельный участок			
(вид объекта недвижимости)			
Лист № <u> </u> Раздела 4.2	Всего листов раздела 4.2 : <u> </u>	Всего разделов: <u> </u>	Всего листов выписки: <u> </u>
04.04.2022 № 99/2022/459146061			
Кадастровый номер:		78:31:0000000:7	

Номер точки	Координаты, м		Описание закрепления на местности	Средняя квадратическая погрешность определения координат характерных точек границы части земельного участка, м
	X	Y		
1	2	3	4	5
125	93662.35	116252.07	данные отсутствуют	данные отсутствуют
126	93662.01	116251.96	данные отсутствуют	данные отсутствуют
127	93661.83	116251.91	данные отсутствуют	данные отсутствуют
128	93655.88	116250.09	данные отсутствуют	данные отсутствуют
129	93654.71	116249.71	данные отсутствуют	данные отсутствуют
130	93651.02	116248.46	данные отсутствуют	данные отсутствуют
131	93648.95	116247.76	данные отсутствуют	данные отсутствуют
132	93644.04	116246.09	данные отсутствуют	данные отсутствуют
133	93637.92	116244.04	данные отсутствуют	данные отсутствуют
134	93637.99	116244.4	данные отсутствуют	данные отсутствуют
135	93638.17	116245.18	данные отсутствуют	данные отсутствуют
136	93647.33	116247.44	данные отсутствуют	данные отсутствуют
137	93648.26	116247.72	данные отсутствуют	данные отсутствуют
138	93648.38	116247.83	данные отсутствуют	данные отсутствуют
139	93648.55	116248.03	данные отсутствуют	данные отсутствуют
140	93649.13	116248.79	данные отсутствуют	данные отсутствуют
141	93649.61	116249.45	данные отсутствуют	данные отсутствуют
Государственный регистратор				ФГИС ЕГРН
полное наименование должности			подпись	инициалы, фамилия

М.П.

Выписка из Единого государственного реестра недвижимости об объекте недвижимости
Сведения о частях земельного участка

Земельный участок			
<small>(вид объекта недвижимости)</small>			
Лист № <u> </u> Раздела 4.2	Всего листов раздела 4.2 : <u> </u>	Всего разделов: <u> </u>	Всего листов выписки: <u> </u>
04.04.2022 № 99/2022/459146061			
Кадастровый номер:		78:31:0000000:7	

Номер точки	Координаты, м		Описание закрепления на местности	Средняя квадратическая погрешность определения координат характерных точек границы части земельного участка, м
	X	Y		
1	2	3	4	5
142	93651.8	116252.5	данные отсутствуют	данные отсутствуют
143	93652.53	116253.5	данные отсутствуют	данные отсутствуют
144	93654.99	116254.51	данные отсутствуют	данные отсутствуют
145	93670.95	116261.02	данные отсутствуют	данные отсутствуют
146	93671.85	116261.39	данные отсутствуют	данные отсутствуют
147	93677.7	116263.78	данные отсутствуют	данные отсутствуют
148	93678.11	116263.95	данные отсутствуют	данные отсутствуют
149	93679.67	116264.58	данные отсутствуют	данные отсутствуют
150	93682.41	116265.7	данные отсутствуют	данные отсутствуют
151	93682.56	116265.77	данные отсутствуют	данные отсутствуют
152	93682.7	116265.85	данные отсутствуют	данные отсутствуют
153	93682.84	116265.94	данные отсутствуют	данные отсутствуют
154	93682.97	116266.05	данные отсутствуют	данные отсутствуют
155	93683.09	116266.16	данные отсутствуют	данные отсутствуют
156	93683.2	116266.28	данные отсутствуют	данные отсутствуют
157	93683.3	116266.42	данные отсутствуют	данные отсутствуют
158	93683.39	116266.56	данные отсутствуют	данные отсутствуют

Государственный регистратор		ФГИС ЕГРН
полное наименование должности	подпись	инициалы, фамилия

М.П.

Выписка из Единого государственного реестра недвижимости об объекте недвижимости
Сведения о частях земельного участка

Земельный участок			
(вид объекта недвижимости)			
Лист № <u> </u> Раздела 4.2	Всего листов раздела 4.2 : <u> </u>	Всего разделов: <u> </u>	Всего листов выписки: <u> </u>
04.04.2022 № 99/2022/459146061			
Кадастровый номер:		78:31:0000000:7	

Номер точки	Координаты, м		Описание закрепления на местности	Средняя квадратическая погрешность определения координат характерных точек границы части земельного участка, м
	X	Y		
1	2	3	4	5
159	93683.46	116266.7	данные отсутствуют	данные отсутствуют
160	93683.53	116266.86	данные отсутствуют	данные отсутствуют
161	93683.58	116267.01	данные отсутствуют	данные отсутствуют
162	93683.62	116267.18	данные отсутствуют	данные отсутствуют
163	93684.21	116270.31	данные отсутствуют	данные отсутствуют
164	93685.36	116276.42	данные отсутствуют	данные отсутствуют
165	93685.66	116278.06	данные отсутствуют	данные отсутствуют
166	93685.73	116278.41	данные отсутствуют	данные отсутствуют
167	93685.79	116278.75	данные отсутствуют	данные отсутствуют
168	93688.28	116291.88	данные отсутствуют	данные отсутствуют
169	93691.89	116310.97	данные отсутствуют	данные отсутствуют
170	93692.83	116315.93	данные отсутствуют	данные отсутствуют
171	93694.01	116322.17	данные отсутствуют	данные отсутствуют
172	93695.26	116328.77	данные отсутствуют	данные отсутствуют
173	93695.48	116329.99	данные отсутствуют	данные отсутствуют
174	93695.87	116332.1	данные отсутствуют	данные отсутствуют
175	93696.27	116334.25	данные отсутствуют	данные отсутствуют

Государственный регистратор		ФГИС ЕГРН
полное наименование должности	подпись	инициалы, фамилия

М.П.

Выписка из Единого государственного реестра недвижимости об объекте недвижимости
Сведения о частях земельного участка

Земельный участок			
(вид объекта недвижимости)			
Лист № <u> </u> Раздела 4.2	Всего листов раздела 4.2 : <u> </u>	Всего разделов: <u> </u>	Всего листов выписки: <u> </u>
04.04.2022 № 99/2022/459146061			
Кадастровый номер:		78:31:0000000:7	

Номер точки	Координаты, м		Описание закрепления на местности	Средняя квадратическая погрешность определения координат характерных точек границы части земельного участка, м
	X	Y		
1	2	3	4	5
176	93693	116338.61	данные отсутствуют	данные отсутствуют
177	93691.93	116332.82	данные отсутствуют	данные отсутствуют
178	93691.54	116330.71	данные отсутствуют	данные отсутствуют
179	93691.32	116329.51	данные отсутствуют	данные отсутствуют
180	93690.07	116322.91	данные отсутствуют	данные отсутствуют
181	93688.89	116316.67	данные отсутствуют	данные отсутствуют
182	93687.95	116311.71	данные отсутствуют	данные отсутствуют
183	93684.34	116292.62	данные отсутствуют	данные отсутствуют
184	93681.85	116279.47	данные отсутствуют	данные отсутствуют
185	93681.79	116279.11	данные отсутствуют	данные отсутствуют
186	93681.73	116278.82	данные отсутствуют	данные отсутствуют
187	93681.42	116277.16	данные отсутствуют	данные отсутствуют
188	93680.27	116271.05	данные отсутствуют	данные отсутствуют
189	93679.89	116268.99	данные отсутствуют	данные отсутствуют
190	93678.17	116268.28	данные отсутствуют	данные отсутствуют
191	93676.61	116267.66	данные отсутствуют	данные отсутствуют
192	93676.18	116267.48	данные отсутствуют	данные отсутствуют
Государственный регистратор				ФГИС ЕГРН
полное наименование должности			подпись	инициалы, фамилия

М.П.

Выписка из Единого государственного реестра недвижимости об объекте недвижимости
Сведения о частях земельного участка

Земельный участок			
(вид объекта недвижимости)			
Лист № <u> </u> Раздела 4.2	Всего листов раздела 4.2 : <u> </u>	Всего разделов: <u> </u>	Всего листов выписки: <u> </u>
04.04.2022 № 99/2022/459146061			
Кадастровый номер:		78:31:0000000:7	

Номер точки	Координаты, м		Описание закрепления на местности	Средняя квадратическая погрешность определения координат характерных точек границы части земельного участка, м
	X	Y		
1	2	3	4	5
193	93670.33	116265.09	данные отсутствуют	данные отсутствуют
194	93669.43	116264.72	данные отсутствуют	данные отсутствуют
195	93653.47	116258.21	данные отсутствуют	данные отсутствуют
196	93650.48	116256.99	данные отсутствуют	данные отсутствуют
197	93650.33	116256.92	данные отсутствуют	данные отсутствуют
198	93650.19	116256.84	данные отсутствуют	данные отсутствуют
199	93650.05	116256.75	данные отсутствуют	данные отсутствуют
200	93649.92	116256.65	данные отсутствуют	данные отсутствуют
201	93649.8	116256.53	данные отсутствуют	данные отсутствуют
202	93649.62	116256.31	данные отсутствуют	данные отсутствуют
203	93648.56	116254.84	данные отсутствуют	данные отсутствуют
204	93646.37	116251.79	данные отсутствуют	данные отсутствуют
205	93645.94	116251.19	данные отсутствуют	данные отсутствуют
206	93645.82	116251.04	данные отсутствуют	данные отсутствуют
207	93636.09	116248.95	данные отсутствуют	данные отсутствуют
208	93635.93	116248.9	данные отсутствуют	данные отсутствуют
209	93635.77	116248.85	данные отсутствуют	данные отсутствуют
Государственный регистратор				ФГИС ЕГРН
полное наименование должности			подпись	инициалы, фамилия

М.П.

Выписка из Единого государственного реестра недвижимости об объекте недвижимости
Сведения о частях земельного участка

Земельный участок			
(вид объекта недвижимости)			
Лист № <u> </u> Раздела 4.2	Всего листов раздела 4.2 : <u> </u>	Всего разделов: <u> </u>	Всего листов выписки: <u> </u>
04.04.2022 № 99/2022/459146061			
Кадастровый номер:		78:31:0000000:7	

Номер точки	Координаты, м		Описание закрепления на местности	Средняя квадратическая погрешность определения координат характерных точек границы части земельного участка, м
	X	Y		
1	2	3	4	5
210	93635.62	116248.78	данные отсутствуют	данные отсутствуют
211	93635.48	116248.7	данные отсутствуют	данные отсутствуют
212	93635.34	116248.61	данные отсутствуют	данные отсутствуют
213	93635.21	116248.51	данные отсутствуют	данные отсутствуют
214	93635.09	116248.4	данные отсутствуют	данные отсутствуют
215	93634.98	116248.27	данные отсутствуют	данные отсутствуют
216	93634.88	116248.14	данные отсутствуют	данные отсутствуют
217	93634.79	116248	данные отсутствуют	данные отсутствуют
218	93634.71	116247.86	данные отсутствуют	данные отсутствуют
219	93634.64	116247.71	данные отсутствуют	данные отсутствуют
220	93634.59	116247.55	данные отсутствуют	данные отсутствуют
221	93634.55	116247.4	данные отсутствуют	данные отсутствуют
222	93634.44	116246.89	данные отсутствуют	данные отсутствуют
223	93634.09	116245.26	данные отсутствуют	данные отсутствуют
224	93633.85	116244.14	данные отсутствуют	данные отсутствуют
225	93633.79	116243.88	данные отсутствуют	данные отсутствуют
226	93633.51	116242.58	данные отсутствуют	данные отсутствуют
Государственный регистратор				ФГИС ЕГРН
полное наименование должности			подпись	инициалы, фамилия

М.П.

Сведения о частях земельного участка

Земельный участок			
(вид объекта недвижимости)			
Лист № <u> </u> Раздела 4.2	Всего листов раздела 4.2 : <u> </u>	Всего разделов: <u> </u>	Всего листов выписки: <u> </u>
04.04.2022 № 99/2022/459146061			
Кадастровый номер:		78:31:0000000:7	

Номер точки	Координаты, м		Описание закрепления на местности	Средняя квадратическая погрешность определения координат характерных точек границы части земельного участка, м
	X	Y		
1	2	3	4	5
227	93631.75	116241.99	данные отсутствуют	данные отсутствуют
228	93654.66	116384.16	данные отсутствуют	данные отсутствуют
229	93657.05	116386.04	данные отсутствуют	данные отсутствуют
230	93674.57	116255.79	данные отсутствуют	данные отсутствуют
231	93684.05	116260.56	данные отсутствуют	данные отсутствуют
232	93683.75	116262.94	данные отсутствуют	данные отсутствуют
233	93684.04	116264.61	данные отсутствуют	данные отсутствуют
234	93687.04	116280.68	данные отсутствуют	данные отсутствуют
235	93687.08	116280.95	данные отсутствуют	данные отсутствуют
236	93687.1	116281.19	данные отсутствуют	данные отсутствуют
237	93687.11	116281.36	данные отсутствуют	данные отсутствуют
238	93687.12	116281.6	данные отсутствуют	данные отсутствуют
239	93687.11	116281.76	данные отсутствуют	данные отсутствуют
240	93687.11	116281.92	данные отсутствуют	данные отсутствуют
241	93687.09	116282.16	данные отсутствуют	данные отсутствуют
242	93687.07	116282.33	данные отсутствуют	данные отсутствуют
243	93687.02	116282.56	данные отсутствуют	данные отсутствуют
Государственный регистратор				ФГИС ЕГРН
полное наименование должности			подпись	инициалы, фамилия

М.П.

Выписка из Единого государственного реестра недвижимости об объекте недвижимости
Сведения о частях земельного участка

Земельный участок			
(вид объекта недвижимости)			
Лист № ___ Раздела 4.2	Всего листов раздела 4.2 : ___	Всего разделов: ___	Всего листов выписки: ___
04.04.2022 № 99/2022/459146061			
Кадастровый номер:		78:31:0000000:7	

Номер точки	Координаты, м		Описание закрепления на местности	Средняя квадратическая погрешность определения координат характерных точек границы части земельного участка, м
	X	Y		
1	2	3	4	5
244	93686.99	116282.73	данные отсутствуют	данные отсутствуют
245	93686.92	116282.99	данные отсутствуют	данные отсутствуют
246	93686.85	116283.22	данные отсутствуют	данные отсутствуют
247	93686.79	116283.37	данные отсутствуют	данные отсутствуют
248	93686.74	116283.52	данные отсутствуют	данные отсутствуют
249	93686.64	116283.73	данные отсутствуют	данные отсутствуют
250	93686.52	116283.98	данные отсутствуют	данные отсутствуют
251	93681.61	116293.06	данные отсутствуют	данные отсутствуют
252	93681.4	116293.41	данные отсутствуют	данные отсутствуют
253	93681.16	116293.75	данные отсутствуют	данные отсутствуют
254	93680.89	116294.06	данные отсутствуют	данные отсутствуют
255	93680.6	116294.36	данные отсутствуют	данные отсутствуют
256	93680.28	116294.62	данные отсутствуют	данные отсутствуют
257	93679.95	116294.86	данные отсутствуют	данные отсутствуют
258	93679.59	116295.08	данные отсутствуют	данные отсутствуют
259	93679.22	116295.26	данные отсутствуют	данные отсутствуют
260	93678.84	116295.41	данные отсутствуют	данные отсутствуют
Государственный регистратор				ФГИС ЕГРН
полное наименование должности			подпись	инициалы, фамилия

М.П.

Выписка из Единого государственного реестра недвижимости об объекте недвижимости
Сведения о частях земельного участка

Земельный участок			
(вид объекта недвижимости)			
Лист № <u> </u> Раздела 4.2	Всего листов раздела 4.2 : <u> </u>	Всего разделов: <u> </u>	Всего листов выписки: <u> </u>
04.04.2022 № 99/2022/459146061			
Кадастровый номер:		78:31:0000000:7	

Номер точки	Координаты, м		Описание закрепления на местности	Средняя квадратическая погрешность определения координат характерных точек границы части земельного участка, м
	X	Y		
1	2	3	4	5
261	93678.44	116295.53	данные отсутствуют	данные отсутствуют
262	93678.04	116295.61	данные отсутствуют	данные отсутствуют
263	93677.63	116295.66	данные отсутствуют	данные отсутствуют
264	93677.21	116295.68	данные отсутствуют	данные отсутствуют
265	93676.8	116295.66	данные отсутствуют	данные отсутствуют
266	93676.39	116295.61	данные отсутствуют	данные отсутствуют
267	93675.99	116295.53	данные отсутствуют	данные отсутствуют
268	93675.59	116295.41	данные отсутствуют	данные отсутствуют
269	93675.2	116295.26	данные отсутствуют	данные отсутствуют
270	93674.83	116295.08	данные отсутствуют	данные отсутствуют
271	93674.48	116294.87	данные отсутствуют	данные отсутствуют
272	93674.14	116294.63	данные отсутствуют	данные отсутствуют
273	93673.83	116294.36	данные отсутствуют	данные отсутствуют
274	93673.53	116294.07	данные отсутствуют	данные отсутствуют
275	93673.27	116293.75	данные отсутствуют	данные отсутствуют
276	93673.03	116293.42	данные отсутствуют	данные отсутствуют
277	93672.81	116293.06	данные отсутствуют	данные отсутствуют
Государственный регистратор				ФГИС ЕГРН
полное наименование должности			подпись	инициалы, фамилия

М.П.

Выписка из Единого государственного реестра недвижимости об объекте недвижимости
Сведения о частях земельного участка

Земельный участок			
(вид объекта недвижимости)			
Лист № <u> </u> Раздела 4.2	Всего листов раздела 4.2 : <u> </u>	Всего разделов: <u> </u>	Всего листов выписки: <u> </u>
04.04.2022 № 99/2022/459146061			
Кадастровый номер:		78:31:0000000:7	

Номер точки	Координаты, м		Описание закрепления на местности	Средняя квадратическая погрешность определения координат характерных точек границы части земельного участка, м
	X	Y		
1	2	3	4	5
278	93672.63	116292.69	данные отсутствуют	данные отсутствуют
279	93672.48	116292.3	данные отсутствуют	данные отсутствуют
280	93672.36	116291.91	данные отсутствуют	данные отсутствуют
281	93672.28	116291.5	данные отсутствуют	данные отсутствуют
282	93672.23	116291.09	данные отсутствуют	данные отсутствуют
283	93672.21	116290.68	данные отсутствуют	данные отсутствуют
284	93672.23	116290.27	данные отсутствуют	данные отсутствуют
285	93672.28	116289.86	данные отсутствуют	данные отсутствуют
286	93672.36	116289.45	данные отсутствуют	данные отсутствуют
287	93672.48	116289.06	данные отсутствуют	данные отсутствуют
288	93672.63	116288.67	данные отсутствуют	данные отсутствуют
289	93672.81	116288.3	данные отсутствуют	данные отсутствуют
290	93676.88	116280.78	данные отсутствуют	данные отсутствуют
291	93675.72	116274.56	данные отсутствуют	данные отсутствуют
292	93675.51	116274.59	данные отсутствуют	данные отсутствуют
293	93675.1	116274.6	данные отсутствуют	данные отсутствуют
294	93674.69	116274.58	данные отсутствуют	данные отсутствуют
Государственный регистратор				ФГИС ЕГРН
полное наименование должности			подпись	инициалы, фамилия

М.П.

Выписка из Единого государственного реестра недвижимости об объекте недвижимости
Сведения о частях земельного участка

Земельный участок			
(вид объекта недвижимости)			
Лист № <u> </u> Раздела 4.2	Всего листов раздела 4.2 : <u> </u>	Всего разделов: <u> </u>	Всего листов выписки: <u> </u>
04.04.2022 № 99/2022/459146061			
Кадастровый номер:		78:31:0000000:7	

Номер точки	Координаты, м		Описание закрепления на местности	Средняя квадратическая погрешность определения координат характерных точек границы части земельного участка, м
	X	Y		
1	2	3	4	5
295	93674.28	116274.53	данные отсутствуют	данные отсутствуют
296	93673.87	116274.44	данные отсутствуют	данные отсутствуют
297	93673.48	116274.32	данные отсутствуют	данные отсутствуют
298	93673.09	116274.17	данные отсутствуют	данные отсутствуют
299	93672.72	116273.99	данные отсутствуют	данные отсутствуют
300	93672.37	116273.77	данные отсутствуют	данные отсутствуют
301	93672.03	116273.53	данные отсутствуют	данные отсутствуют
302	93671.72	116273.26	данные отсутствуют	данные отсутствуют
303	93671.43	116272.97	данные отсутствуют	данные отсутствуют
304	93671.16	116272.66	данные отсутствуют	данные отсутствуют
305	93670.92	116272.32	данные отсутствуют	данные отсутствуют
306	93670.71	116271.96	данные отсутствуют	данные отсутствуют
307	93670.53	116271.59	данные отсутствуют	данные отсутствуют
308	93670.38	116271.2	данные отсутствуют	данные отсутствуют
309	93670.27	116270.81	данные отсутствуют	данные отсутствуют
310	93670.19	116270.4	данные отсутствуют	данные отсутствуют
311	93670.14	116269.99	данные отсутствуют	данные отсутствуют
Государственный регистратор				ФГИС ЕГРН
полное наименование должности			подпись	инициалы, фамилия

М.П.

Выписка из Единого государственного реестра недвижимости об объекте недвижимости
Сведения о частях земельного участка

Земельный участок			
(вид объекта недвижимости)			
Лист № <u> </u> Раздела 4.2	Всего листов раздела 4.2 : <u> </u>	Всего разделов: <u> </u>	Всего листов выписки: <u> </u>
04.04.2022 № 99/2022/459146061			
Кадастровый номер:		78:31:0000000:7	

Номер точки	Координаты, м		Описание закрепления на местности	Средняя квадратическая погрешность определения координат характерных точек границы части земельного участка, м
	X	Y		
1	2	3	4	5
312	93670.12	116269.58	данные отсутствуют	данные отсутствуют
313	93670.14	116269.17	данные отсутствуют	данные отсутствуют
314	93670.19	116268.76	данные отсутствуют	данные отсутствуют
315	93670.28	116268.35	данные отсутствуют	данные отсутствуют
316	93670.4	116267.96	данные отсутствуют	данные отсутствуют
317	93670.55	116267.57	данные отсутствуют	данные отсутствуют
318	93670.73	116267.2	данные отсутствуют	данные отсутствуют
319	93673.86	116261.49	данные отсутствуют	данные отсутствуют
320	93671.38	116367.12	данные отсутствуют	данные отсутствуют
321	93666.49	116373.58	данные отсутствуют	данные отсутствуют
322	93666.38	116373.14	данные отсутствуют	данные отсутствуют
323	93666.31	116372.74	данные отсутствуют	данные отсутствуют
324	93666.28	116372.32	данные отсутствуют	данные отсутствуют
325	93666.28	116371.91	данные отсутствуют	данные отсутствуют
326	93666.31	116371.5	данные отсутствуют	данные отсутствуют
327	93666.38	116371.09	данные отсутствуют	данные отсутствуют
328	93666.48	116370.69	данные отсутствуют	данные отсутствуют
Государственный регистратор				ФГИС ЕГРН
полное наименование должности			подпись	инициалы, фамилия

М.П.

Выписка из Единого государственного реестра недвижимости об объекте недвижимости
Сведения о частях земельного участка

Земельный участок			
(вид объекта недвижимости)			
Лист № <u> </u> Раздела 4.2	Всего листов раздела 4.2 : <u> </u>	Всего разделов: <u> </u>	Всего листов выписки: <u> </u>
04.04.2022 № 99/2022/459146061			
Кадастровый номер:		78:31:0000000:7	

Номер точки	Координаты, м		Описание закрепления на местности	Средняя квадратическая погрешность определения координат характерных точек границы части земельного участка, м
	X	Y		
1	2	3	4	5
329	93666.61	116370.3	данные отсутствуют	данные отсутствуют
330	93666.78	116369.92	данные отсутствуют	данные отсутствуют
331	93666.98	116369.56	данные отсутствуют	данные отсутствуют
332	93667.2	116369.21	данные отсутствуют	данные отсутствуют
333	93667.46	116368.89	данные отсутствуют	данные отсутствуют
334	93667.74	116368.58	данные отсутствуют	данные отсутствуют
335	93668.04	116368.3	данные отсутствуют	данные отсутствуют
336	93668.37	116368.05	данные отсутствуют	данные отсутствуют
337	93668.71	116367.82	данные отсутствуют	данные отсутствуют
338	93669.08	116367.63	данные отсутствуют	данные отсутствуют
339	93669.46	116367.46	данные отсутствуют	данные отсутствуют
340	93669.85	116367.33	данные отсутствуют	данные отсутствуют
341	93670.25	116367.23	данные отсутствуют	данные отсутствуют
342	93670.66	116367.16	данные отсутствуют	данные отсутствуют
343	93671.07	116367.12	данные отсутствуют	данные отсутствуют
344	93640.01	116243.47	данные отсутствуют	данные отсутствуют
345	93641.93	116244.09	данные отсутствуют	данные отсутствуют
Государственный регистратор				ФГИС ЕГРН
полное наименование должности			подпись	инициалы, фамилия

М.П.

Выписка из Единого государственного реестра недвижимости об объекте недвижимости
Сведения о частях земельного участка

Земельный участок			
(вид объекта недвижимости)			
Лист № <u> </u> Раздела 4.2	Всего листов раздела 4.2 : <u> </u>	Всего разделов: <u> </u>	Всего листов выписки: <u> </u>
04.04.2022 № 99/2022/459146061			
Кадастровый номер:		78:31:0000000:7	

Номер точки	Координаты, м		Описание закрепления на местности	Средняя квадратическая погрешность определения координат характерных точек границы части земельного участка, м
	X	Y		
1	2	3	4	5
346	93641.29	116245.56	данные отсутствуют	данные отсутствуют
347	93641.12	116246.04	данные отсутствуют	данные отсутствуют
348	93641.06	116246.19	данные отсутствуют	данные отсутствуют
349	93640.98	116246.34	данные отсутствуют	данные отсутствуют
350	93640.86	116246.5	данные отсутствуют	данные отсутствуют
351	93640.75	116246.62	данные отсутствуют	данные отсутствуют
352	93640.59	116246.75	данные отсутствуют	данные отсутствуют
353	93640.45	116246.84	данные отсутствуют	данные отсутствуют
354	93640.27	116246.93	данные отсутствуют	данные отсутствуют
355	93640.07	116246.99	данные отсутствуют	данные отсутствуют
356	93632.91	116248.71	данные отсутствуют	данные отсутствуют
357	93632.74	116248.73	данные отсутствуют	данные отсутствуют
358	93632.58	116248.73	данные отсутствуют	данные отсутствуют
359	93632.41	116248.7	данные отсутствуют	данные отсутствуют
360	93632.26	116248.65	данные отсутствуют	данные отсутствуют
361	93632.05	116248.52	данные отсутствуют	данные отсутствуют
362	93630.12	116246.97	данные отсутствуют	данные отсутствуют
Государственный регистратор				ФГИС ЕГРН
полное наименование должности			подпись	инициалы, фамилия

М.П.

Выписка из Единого государственного реестра недвижимости об объекте недвижимости
Сведения о частях земельного участка

Земельный участок			
(вид объекта недвижимости)			
Лист № <u> </u> Раздела 4.2	Всего листов раздела 4.2 : <u> </u>	Всего разделов: <u> </u>	Всего листов выписки: <u> </u>
04.04.2022 № 99/2022/459146061			
Кадастровый номер:		78:31:0000000:7	

Номер точки	Координаты, м		Описание закрепления на местности	Средняя квадратическая погрешность определения координат характерных точек границы части земельного участка, м
	X	Y		
1	2	3	4	5
363	93630.79	116244.93	данные отсутствуют	данные отсутствуют
364	93632.92	116246.65	данные отсутствуют	данные отсутствуют
365	93639.32	116245.11	данные отсутствуют	данные отсутствуют
366	93639.44	116244.8	данные отсутствуют	данные отсутствуют
367	93681.17	116354.14	данные отсутствуют	данные отсутствуют
368	93679.97	116355.74	данные отсутствуют	данные отсутствуют
369	93679.38	116355.31	данные отсутствуют	данные отсутствуют
370	93677.58	116354.27	данные отсутствуют	данные отсутствуют
371	93660.01	116381.76	данные отсутствуют	данные отсутствуют
372	93659.92	116381.88	данные отсутствуют	данные отсутствуют
373	93659.8	116382.03	данные отсутствуют	данные отсутствуют
374	93659.67	116382.16	данные отсутствуют	данные отсутствуют
375	93659.53	116382.29	данные отсутствуют	данные отсутствуют
376	93659.38	116382.4	данные отсутствуют	данные отсутствуют
377	93659.22	116382.49	данные отсутствуют	данные отсутствуют
378	93659.05	116382.57	данные отсутствуют	данные отсутствуют
379	93658.87	116382.64	данные отсутствуют	данные отсутствуют
Государственный регистратор				ФГИС ЕГРН
полное наименование должности			подпись	инициалы, фамилия

М.П.

Выписка из Единого государственного реестра недвижимости об объекте недвижимости
Сведения о частях земельного участка

Земельный участок			
(вид объекта недвижимости)			
Лист № <u> </u> Раздела 4.2	Всего листов раздела 4.2 : <u> </u>	Всего разделов: <u> </u>	Всего листов выписки: <u> </u>
04.04.2022 № 99/2022/459146061			
Кадастровый номер:		78:31:0000000:7	

Номер точки	Координаты, м		Описание закрепления на местности	Средняя квадратическая погрешность определения координат характерных точек границы части земельного участка, м
	X	Y		
1	2	3	4	5
380	93658.69	116382.69	данные отсутствуют	данные отсутствуют
381	93658.5	116382.72	данные отсутствуют	данные отсутствуют
382	93658.32	116382.74	данные отсутствуют	данные отсутствуют
383	93658.13	116382.74	данные отсутствуют	данные отсутствуют
384	93657.94	116382.73	данные отсутствуют	данные отсутствуют
385	93657.75	116382.7	данные отсутствуют	данные отсутствуют
386	93657.57	116382.65	данные отсутствуют	данные отсутствуют
387	93657.39	116382.58	данные отсутствуют	данные отсутствуют
388	93657.22	116382.5	данные отсутствуют	данные отсутствуют
389	93657.02	116382.39	данные отсутствуют	данные отсутствуют
390	93656.47	116382.02	данные отсутствуют	данные отсутствуют
391	93657.77	116380.47	данные отсутствуют	данные отсутствуют
392	93658.12	116380.71	данные отсутствуют	данные отсутствуют
393	93658.33	116380.67	данные отсутствуют	данные отсутствуют
394	93662.51	116374.13	данные отсутствуют	данные отсутствуют
395	93666.86	116367.33	данные отсутствуют	данные отсутствуют
396	93676.12	116352.84	данные отсутствуют	данные отсутствуют
Государственный регистратор				ФГИС ЕГРН
полное наименование должности			подпись	инициалы, фамилия

М.П.

Выписка из Единого государственного реестра недвижимости об объекте недвижимости
Сведения о частях земельного участка

Земельный участок			
(вид объекта недвижимости)			
Лист № <u> </u> Раздела 4.2	Всего листов раздела 4.2 : <u> </u>	Всего разделов: <u> </u>	Всего листов выписки: <u> </u>
04.04.2022 № 99/2022/459146061			
Кадастровый номер:		78:31:0000000:7	

Номер точки	Координаты, м		Описание закрепления на местности	Средняя квадратическая погрешность определения координат характерных точек границы части земельного участка, м
	X	Y		
1	2	3	4	5
397	93676.23	116352.7	данные отсутствуют	данные отсутствуют
398	93676.35	116352.57	данные отсутствуют	данные отсутствуют
399	93676.51	116352.43	данные отсутствуют	данные отсутствуют
400	93676.66	116352.33	данные отсутствуют	данные отсутствуют
401	93676.86	116352.24	данные отсутствуют	данные отсутствуют
402	93677.03	116352.18	данные отсутствуют	данные отсутствуют
403	93677.24	116352.14	данные отсутствуют	данные отсутствуют
404	93677.42	116352.12	данные отсутствуют	данные отсутствуют
405	93677.64	116352.14	данные отсутствуют	данные отсутствуют
406	93677.81	116352.17	данные отсутствуют	данные отсутствуют
407	93678.02	116352.24	данные отсутствуют	данные отсутствуют
408	93678.22	116352.33	данные отсутствуют	данные отсутствуют
409	93680.42	116353.6	данные отсутствуют	данные отсутствуют
410	93630.34	116246.3	данные отсутствуют	данные отсутствуют
411	93644.56	116250.72	данные отсутствуют	данные отсутствуют
412	93644.71	116250.77	данные отсутствуют	данные отсутствуют
413	93644.84	116250.83	данные отсутствуют	данные отсутствуют
Государственный регистратор				ФГИС ЕГРН
полное наименование должности			подпись	инициалы, фамилия

М.П.

Выписка из Единого государственного реестра недвижимости об объекте недвижимости
Сведения о частях земельного участка

Земельный участок			
(вид объекта недвижимости)			
Лист № <u> </u> Раздела 4.2	Всего листов раздела 4.2 : <u> </u>	Всего разделов: <u> </u>	Всего листов выписки: <u> </u>
04.04.2022 № 99/2022/459146061			
Кадастровый номер:		78:31:0000000:7	

Номер точки	Координаты, м		Описание закрепления на местности	Средняя квадратическая погрешность определения координат характерных точек границы части земельного участка, м
	X	Y		
1	2	3	4	5
414	93644.97	116250.9	данные отсутствуют	данные отсутствуют
415	93645.11	116250.99	данные отсутствуют	данные отсутствуют
416	93645.24	116251.09	данные отсутствуют	данные отсутствуют
417	93645.36	116251.2	данные отсутствуют	данные отсутствуют
418	93645.47	116251.32	данные отсутствуют	данные отсутствуют
419	93664.95	116273.76	данные отсутствуют	данные отсутствуют
420	93665.05	116273.89	данные отсутствуют	данные отсутствуют
421	93665.15	116274.03	данные отсутствуют	данные отсутствуют
422	93665.23	116274.17	данные отсутствуют	данные отсутствуют
423	93665.29	116274.32	данные отсутствуют	данные отсутствуют
424	93665.35	116274.48	данные отсутствуют	данные отсутствуют
425	93665.41	116274.72	данные отсутствуют	данные отсутствуют
426	93679.44	116353.48	данные отсутствуют	данные отсутствуют
427	93680.91	116354.49	данные отсутствуют	данные отсутствуют
428	93678.5	116357.69	данные отсутствуют	данные отсутствуют
429	93678.08	116357.4	данные отсутствуют	данные отсутствуют
430	93665.23	116374.88	данные отсутствуют	данные отсутствуют
Государственный регистратор				ФГИС ЕГРН
полное наименование должности			подпись	инициалы, фамилия

М.П.

Выписка из Единого государственного реестра недвижимости об объекте недвижимости
Сведения о частях земельного участка

Земельный участок			
(вид объекта недвижимости)			
Лист № <u> </u> Раздела 4.2	Всего листов раздела 4.2 : <u> </u>	Всего разделов: <u> </u>	Всего листов выписки: <u> </u>
04.04.2022 № 99/2022/459146061			
Кадастровый номер:		78:31:0000000:7	

Номер точки	Координаты, м		Описание закрепления на местности	Средняя квадратическая погрешность определения координат характерных точек границы части земельного участка, м
	X	Y		
1	2	3	4	5
431	93665.63	116374.72	данные отсутствуют	данные отсутствуют
432	93659.19	116383.17	данные отсутствуют	данные отсутствуют
433	93658.19	116384.53	данные отсутствуют	данные отсутствуют
434	93667.21	116365.47	данные отсутствуют	данные отсутствуют
435	93675.5	116354.16	данные отсутствуют	данные отсутствуют
436	93669.24	116319.02	данные отсутствуют	данные отсутствуют
437	93665.46	116297.82	данные отсутствуют	данные отсутствуют
438	93661.57	116275.97	данные отсутствуют	данные отсутствуют
439	93653.33	116266.47	данные отсутствуют	данные отсутствуют
440	93666.66	116252.33	данные отсутствуют	данные отсутствуют
441	93666.88	116253.54	данные отсутствуют	данные отсутствуют
442	93670.47	116273.14	данные отсутствуют	данные отсутствуют
443	93673.23	116288.28	данные отсутствуют	данные отсутствуют
444	93678.23	116315.69	данные отсутствуют	данные отсутствуют
445	93684.24	116349.04	данные отсутствуют	данные отсутствуют
446	93684.39	116349.87	данные отсутствуют	данные отсутствуют
447	93666.52	116252.28	данные отсутствуют	данные отсутствуют

Государственный регистратор		ФГИС ЕГРН
полное наименование должности	подпись	инициалы, фамилия

М.П.

Выписка из Единого государственного реестра недвижимости об объекте недвижимости
Сведения о частях земельного участка

Земельный участок			
(вид объекта недвижимости)			
Лист № <u> </u> Раздела 4.2	Всего листов раздела 4.2 : <u> </u>	Всего разделов: <u> </u>	Всего листов выписки: <u> </u>
04.04.2022 № 99/2022/459146061			
Кадастровый номер:		78:31:0000000:7	

Номер точки	Координаты, м		Описание закрепления на местности	Средняя квадратическая погрешность определения координат характерных точек границы части земельного участка, м
	X	Y		
1	2	3	4	5
447	93666.52	116252.28	данные отсутствуют	данные отсутствуют
448	93667.58	116253.07	данные отсутствуют	данные отсутствуют
448	93667.58	116253.07	данные отсутствуют	данные отсутствуют
449	93669.43	116254.68	данные отсутствуют	данные отсутствуют
449	93669.43	116254.68	данные отсутствуют	данные отсутствуют
450	93671.2	116256.62	данные отсутствуют	данные отсутствуют
450	93671.2	116256.62	данные отсутствуют	данные отсутствуют
451	93672.68	116258.82	данные отсутствуют	данные отсутствуют
451	93672.68	116258.82	данные отсутствуют	данные отсутствуют
452	93673.14	116260.79	данные отсутствуют	данные отсутствуют
452	93673.14	116260.79	данные отсутствуют	данные отсутствуют
453	93672.47	116262.46	данные отсутствуют	данные отсутствуют
453	93672.47	116262.46	данные отсутствуют	данные отсутствуют
454	93670.55	116266.35	данные отсутствуют	данные отсутствуют
454	93670.55	116266.35	данные отсутствуют	данные отсутствуют
455	93670.96	116267.32	данные отсутствуют	данные отсутствуют
455	93670.96	116267.32	данные отсутствуют	данные отсутствуют
Государственный регистратор				ФГИС ЕГРН
полное наименование должности			подпись	инициалы, фамилия

М.П.

Выписка из Единого государственного реестра недвижимости об объекте недвижимости
Сведения о частях земельного участка

Земельный участок			
(вид объекта недвижимости)			
Лист № <u> </u> Раздела 4.2	Всего листов раздела 4.2 : <u> </u>	Всего разделов: <u> </u>	Всего листов выписки: <u> </u>
04.04.2022 № 99/2022/459146061			
Кадастровый номер:		78:31:0000000:7	

Номер точки	Координаты, м		Описание закрепления на местности	Средняя квадратическая погрешность определения координат характерных точек границы части земельного участка, м
	X	Y		
1	2	3	4	5
456	93675.74	116290.46	данные отсутствуют	данные отсутствуют
456	93675.74	116290.46	данные отсутствуют	данные отсутствуют
457	93678.4	116291.17	данные отсутствуют	данные отсутствуют
457	93678.4	116291.17	данные отсутствуют	данные отсутствуют
458	93679.12	116292.6	данные отсутствуют	данные отсутствуют
458	93679.12	116292.6	данные отсутствуют	данные отсутствуют
459	93678.6	116293.69	данные отсутствуют	данные отсутствуют
459	93678.6	116293.69	данные отсутствуют	данные отсутствуют
460	93677.27	116295	данные отсутствуют	данные отсутствуют
460	93677.27	116295	данные отсутствуют	данные отсутствуют
461	93680.07	116311.77	данные отсутствуют	данные отсутствуют
461	93680.07	116311.77	данные отсутствуют	данные отсутствуют
462	93681.85	116310.48	данные отсутствуют	данные отсутствуют
462	93681.85	116310.48	данные отсутствуют	данные отсутствуют
463	93700.94	116309.24	данные отсутствуют	данные отсутствуют
463	93700.94	116309.24	данные отсутствуют	данные отсутствуют
464	93701.43	116311.75	данные отсутствуют	данные отсутствуют

Государственный регистратор		ФГИС ЕГРН
полное наименование должности	подпись	инициалы, фамилия

М.П.

Выписка из Единого государственного реестра недвижимости об объекте недвижимости
Сведения о частях земельного участка

Земельный участок			
(вид объекта недвижимости)			
Лист № ___ Раздела 4.2	Всего листов раздела 4.2 : ___	Всего разделов: ___	Всего листов выписки: ___
04.04.2022 № 99/2022/459146061			
Кадастровый номер:		78:31:0000000:7	

Номер точки	Координаты, м		Описание закрепления на местности	Средняя квадратическая погрешность определения координат характерных точек границы части земельного участка, м
	X	Y		
1	2	3	4	5
464	93701.43	116311.75	данные отсутствуют	данные отсутствуют
465	93682.61	116312.91	данные отсутствуют	данные отсутствуют
465	93682.61	116312.91	данные отсутствуют	данные отсутствуют
466	93680.56	116314.72	данные отсутствуют	данные отсутствуют
466	93680.56	116314.72	данные отсутствуют	данные отсутствуют
467	93680.97	116317.23	данные отсутствуют	данные отсутствуют
467	93680.97	116317.23	данные отсутствуют	данные отсутствуют
468	93683.01	116317.99	данные отсутствуют	данные отсутствуют
468	93683.01	116317.99	данные отсутствуют	данные отсутствуют
469	93683.73	116319.09	данные отсутствуют	данные отсутствуют
469	93683.73	116319.09	данные отсутствуют	данные отсутствуют
470	93683.8	116319.91	данные отсутствуют	данные отсутствуют
470	93683.8	116319.91	данные отсутствуют	данные отсутствуют
471	93683.49	116320.78	данные отсутствуют	данные отсутствуют
471	93683.49	116320.78	данные отсутствуют	данные отсутствуют
472	93682.02	116322.23	данные отсутствуют	данные отсутствуют
472	93682.02	116322.23	данные отсутствуют	данные отсутствуют

Государственный регистратор		ФГИС ЕГРН
полное наименование должности	подпись	инициалы, фамилия

М.П.

Выписка из Единого государственного реестра недвижимости об объекте недвижимости
Сведения о частях земельного участка

Земельный участок			
(вид объекта недвижимости)			
Лист № <u> </u> Раздела 4.2	Всего листов раздела 4.2 : <u> </u>	Всего разделов: <u> </u>	Всего листов выписки: <u> </u>
04.04.2022 № 99/2022/459146061			
Кадастровый номер:		78:31:0000000:7	

Номер точки	Координаты, м		Описание закрепления на местности	Средняя квадратическая погрешность определения координат характерных точек границы части земельного участка, м
	X	Y		
1	2	3	4	5
473	93685.09	116339.05	данные отсутствуют	данные отсутствуют
473	93685.09	116339.05	данные отсутствуют	данные отсутствуют
474	93685.1	116340.21	данные отсутствуют	данные отсутствуют
474	93685.1	116340.21	данные отсутствуют	данные отсутствуют
475	93684.4	116341.6	данные отсутствуют	данные отсутствуют
475	93684.4	116341.6	данные отсутствуют	данные отсутствуют
476	93684.45	116342.84	данные отсутствуют	данные отсутствуют
476	93684.45	116342.84	данные отсутствуют	данные отсутствуют
477	93684.26	116343.79	данные отсутствуют	данные отсутствуют
477	93684.26	116343.79	данные отсутствуют	данные отсутствуют
478	93684.6	116346.67	данные отсутствуют	данные отсутствуют
478	93684.6	116346.67	данные отсутствуют	данные отсутствуют
479	93684.65	116349.01	данные отсутствуют	данные отсутствуют
479	93684.65	116349.01	данные отсутствуют	данные отсутствуют
480	93684.57	116349.64	данные отсутствуют	данные отсутствуют
480	93684.57	116349.64	данные отсутствуют	данные отсутствуют
481	93678.24	116358.03	данные отсутствуют	данные отсутствуют
Государственный регистратор				ФГИС ЕГРН
полное наименование должности			подпись	инициалы, фамилия

М.П.

Выписка из Единого государственного реестра недвижимости об объекте недвижимости
Сведения о частях земельного участка

Земельный участок			
(вид объекта недвижимости)			
Лист № <u> </u> Раздела 4.2	Всего листов раздела 4.2 : <u> </u>	Всего разделов: <u> </u>	Всего листов выписки: <u> </u>
04.04.2022 № 99/2022/459146061			
Кадастровый номер:		78:31:0000000:7	

Номер точки	Координаты, м		Описание закрепления на местности	Средняя квадратическая погрешность определения координат характерных точек границы части земельного участка, м
	X	Y		
1	2	3	4	5
481	93678.24	116358.03	данные отсутствуют	данные отсутствуют
482	93677.4	116358.08	данные отсутствуют	данные отсутствуют
482	93677.4	116358.08	данные отсутствуют	данные отсутствуют
483	93676.23	116358.53	данные отсутствуют	данные отсутствуют
483	93676.23	116358.53	данные отсутствуют	данные отсутствуют
484	93672.49	116360.81	данные отсутствуют	данные отсутствуют
484	93672.49	116360.81	данные отсутствуют	данные отсутствуют
485	93666.87	116371.58	данные отсутствуют	данные отсутствуют
485	93666.87	116371.58	данные отсутствуют	данные отсутствуют
486	93666	116371.99	данные отсутствуют	данные отсутствуют
486	93666	116371.99	данные отсутствуют	данные отсутствуют
487	93664.73	116371.33	данные отсутствуют	данные отсутствуют
487	93664.73	116371.33	данные отсутствуют	данные отсутствуют
488	93664.67	116371.22	данные отсутствуют	данные отсутствуют
488	93664.67	116371.22	данные отсутствуют	данные отсутствуют
489	93667.03	116366.41	данные отсутствуют	данные отсутствуют
489	93667.03	116366.41	данные отсутствуют	данные отсутствуют
Государственный регистратор				ФГИС ЕГРН
полное наименование должности			подпись	инициалы, фамилия

М.П.

Выписка из Единого государственного реестра недвижимости об объекте недвижимости
Сведения о частях земельного участка

Земельный участок			
(вид объекта недвижимости)			
Лист № <u> </u> Раздела 4.2	Всего листов раздела 4.2 : <u> </u>	Всего разделов: <u> </u>	Всего листов выписки: <u> </u>
04.04.2022 № 99/2022/459146061			
Кадастровый номер:		78:31:0000000:7	

Номер точки	Координаты, м		Описание закрепления на местности	Средняя квадратическая погрешность определения координат характерных точек границы части земельного участка, м
	X	Y		
1	2	3	4	5
490	93670.48	116359.87	данные отсутствуют	данные отсутствуют
490	93670.48	116359.87	данные отсутствуют	данные отсутствуют
491	93671.14	116359.07	данные отсутствуют	данные отсутствуют
491	93671.14	116359.07	данные отсутствуют	данные отсутствуют
492	93675.23	116356.49	данные отсутствуют	данные отсутствуют
492	93675.23	116356.49	данные отсутствуют	данные отсутствуют
493	93676.92	116355.91	данные отсутствуют	данные отсутствуют
493	93676.92	116355.91	данные отсутствуют	данные отсутствуют
494	93677.7	116355.84	данные отсутствуют	данные отсутствуют
494	93677.7	116355.84	данные отсутствуют	данные отсутствуют
495	93679.18	116353.45	данные отсутствуют	данные отсутствуют
495	93679.18	116353.45	данные отсутствуют	данные отсутствуют
496	93680.24	116352.36	данные отсутствуют	данные отсутствуют
496	93680.24	116352.36	данные отсутствуют	данные отсутствуют
497	93680.79	116351.99	данные отсутствуют	данные отсутствуют
497	93680.79	116351.99	данные отсутствуют	данные отсутствуют
498	93682.07	116349.76	данные отсутствуют	данные отсутствуют
Государственный регистратор				ФГИС ЕГРН
полное наименование должности			подпись	инициалы, фамилия

М.П.

Выписка из Единого государственного реестра недвижимости об объекте недвижимости
Сведения о частях земельного участка

Земельный участок			
(вид объекта недвижимости)			
Лист № <u> </u> Раздела 4.2	Всего листов раздела 4.2 : <u> </u>	Всего разделов: <u> </u>	Всего листов выписки: <u> </u>
04.04.2022 № 99/2022/459146061			
Кадастровый номер:		78:31:0000000:7	

Номер точки	Координаты, м		Описание закрепления на местности	Средняя квадратическая погрешность определения координат характерных точек границы части земельного участка, м
	X	Y		
1	2	3	4	5
498	93682.07	116349.76	данные отсутствуют	данные отсутствуют
499	93682.41	116349.44	данные отсутствуют	данные отсутствуют
499	93682.41	116349.44	данные отсутствуют	данные отсутствуют
500	93682.4	116346.84	данные отсутствуют	данные отсутствуют
500	93682.4	116346.84	данные отсутствуют	данные отсутствуют
501	93682.04	116343.4	данные отсутствуют	данные отсутствуют
501	93682.04	116343.4	данные отсутствуют	данные отсутствуют
502	93682.22	116342.96	данные отсутствуют	данные отсутствуют
502	93682.22	116342.96	данные отсутствуют	данные отсутствуют
503	93682.19	116341.23	данные отсутствуют	данные отсутствуют
503	93682.19	116341.23	данные отсутствуют	данные отсутствуют
504	93682.87	116340	данные отсутствуют	данные отсутствуют
504	93682.87	116340	данные отсутствуют	данные отсутствуют
505	93682.89	116339.26	данные отсутствуют	данные отсутствуют
505	93682.89	116339.26	данные отсутствуют	данные отсутствуют
506	93679.82	116322.54	данные отсутствуют	данные отсутствуют
506	93679.82	116322.54	данные отсутствуют	данные отсутствуют
Государственный регистратор				ФГИС ЕГРН
полное наименование должности			подпись	инициалы, фамилия

М.П.

Выписка из Единого государственного реестра недвижимости об объекте недвижимости
Сведения о частях земельного участка

Земельный участок			
(вид объекта недвижимости)			
Лист № <u> </u> Раздела 4.2	Всего листов раздела 4.2 : <u> </u>	Всего разделов: <u> </u>	Всего листов выписки: <u> </u>
04.04.2022 № 99/2022/459146061			
Кадастровый номер:		78:31:0000000:7	

Номер точки	Координаты, м		Описание закрепления на местности	Средняя квадратическая погрешность определения координат характерных точек границы части земельного участка, м
	X	Y		
1	2	3	4	5
507	93679.78	116321.66	данные отсутствуют	данные отсутствуют
507	93679.78	116321.66	данные отсутствуют	данные отсутствуют
508	93680.04	116321.09	данные отсутствуют	данные отсутствуют
508	93680.04	116321.09	данные отсутствуют	данные отсутствуют
509	93681.41	116319.74	данные отсутствуют	данные отсутствуют
509	93681.41	116319.74	данные отсутствуют	данные отсутствуют
510	93679.35	116318.97	данные отсутствуют	данные отсутствуют
510	93679.35	116318.97	данные отсутствуют	данные отсутствуют
511	93679.03	116318.65	данные отсутствуют	данные отсутствуют
511	93679.03	116318.65	данные отсутствуют	данные отсутствуют
512	93678.92	116318.26	данные отсутствуют	данные отсутствуют
512	93678.92	116318.26	данные отсутствуют	данные отсутствуют
513	93675	116294.74	данные отсутствуют	данные отсутствуют
513	93675	116294.74	данные отсутствуют	данные отсутствуют
514	93675.13	116294.03	данные отсутствуют	данные отсутствуют
514	93675.13	116294.03	данные отсутствуют	данные отсутствуют
515	93676.28	116292.89	данные отсутствуют	данные отсутствуют
Государственный регистратор				ФГИС ЕГРН
полное наименование должности			подпись	инициалы, фамилия

М.П.

Сведения о частях земельного участка

Земельный участок			
(вид объекта недвижимости)			
Лист № <u> </u> Раздела 4.2	Всего листов раздела 4.2 : <u> </u>	Всего разделов: <u> </u>	Всего листов выписки: <u> </u>
04.04.2022 № 99/2022/459146061			
Кадастровый номер:		78:31:0000000:7	

Номер точки	Координаты, м		Описание закрепления на местности	Средняя квадратическая погрешность определения координат характерных точек границы части земельного участка, м
	X	Y		
1	2	3	4	5
515	93676.28	116292.89	данные отсутствуют	данные отсутствуют
516	93674.38	116292.39	данные отсутствуют	данные отсутствуют
516	93674.38	116292.39	данные отсутствуют	данные отсутствуют
517	93673.96	116292.08	данные отсутствуют	данные отсутствуют
517	93673.96	116292.08	данные отсутствуют	данные отсутствуют
518	93673.74	116291.66	данные отсутствуют	данные отсутствуют
518	93673.74	116291.66	данные отсутствуют	данные отсутствуют
519	93668.72	116267.58	данные отсутствуют	данные отсутствуют
519	93668.72	116267.58	данные отсутствуют	данные отсутствуют
520	93668.26	116266.79	данные отсутствуют	данные отсутствуют
520	93668.26	116266.79	данные отсутствуют	данные отсутствуют
521	93668.27	116266.12	данные отсутствуют	данные отсутствуют
521	93668.27	116266.12	данные отсутствуют	данные отсутствуют
522	93670.6	116261.12	данные отсутствуют	данные отсутствуют
522	93670.6	116261.12	данные отсутствуют	данные отсутствуют
523	93670.63	116259.65	данные отсутствуют	данные отсутствуют
523	93670.63	116259.65	данные отсутствуют	данные отсутствуют
Государственный регистратор				ФГИС ЕГРН
полное наименование должности			подпись	инициалы, фамилия

М.П.

Выписка из Единого государственного реестра недвижимости об объекте недвижимости
Сведения о частях земельного участка

Земельный участок			
(вид объекта недвижимости)			
Лист № <u> </u> Раздела 4.2	Всего листов раздела 4.2 : <u> </u>	Всего разделов: <u> </u>	Всего листов выписки: <u> </u>
04.04.2022 № 99/2022/459146061			
Кадастровый номер:		78:31:0000000:7	

Номер точки	Координаты, м		Описание закрепления на местности	Средняя квадратическая погрешность определения координат характерных точек границы части земельного участка, м
	X	Y		
1	2	3	4	5
524	93669.52	116258.04	данные отсутствуют	данные отсутствуют
524	93669.52	116258.04	данные отсутствуют	данные отсутствуют
525	93667.89	116256.26	данные отсутствуют	данные отсутствуют
525	93667.89	116256.26	данные отсутствуют	данные отсутствуют
526	93664.26	116253.34	данные отсутствуют	данные отсутствуют
526	93664.26	116253.34	данные отсутствуют	данные отсутствуют
527	93662.17	116252.13	данные отсутствуют	данные отсутствуют
527	93662.17	116252.13	данные отсутствуют	данные отсутствуют
528	93657.7	116250.38	данные отсутствуют	данные отсутствуют
528	93657.7	116250.38	данные отсутствуют	данные отсутствуют
529	93651.48	116248.49	данные отсутствуют	данные отсутствуют
529	93651.48	116248.49	данные отсутствуют	данные отсутствуют
530	93649.07	116248.38	данные отсутствуют	данные отсутствуют
530	93649.07	116248.38	данные отсутствуют	данные отсутствуют
531	93648.7	116247.75	данные отсутствуют	данные отсутствуют
531	93648.7	116247.75	данные отсутствуют	данные отсутствуют
532	93648.97	116246.95	данные отсутствуют	данные отсутствуют
Государственный регистратор				ФГИС ЕГРН
полное наименование должности			подпись	инициалы, фамилия

М.П.

Выписка из Единого государственного реестра недвижимости об объекте недвижимости
Сведения о частях земельного участка

Земельный участок			
(вид объекта недвижимости)			
Лист № <u> </u> Раздела 4.2	Всего листов раздела 4.2 : <u> </u>	Всего разделов: <u> </u>	Всего листов выписки: <u> </u>
04.04.2022 № 99/2022/459146061			
Кадастровый номер:		78:31:0000000:7	

Номер точки	Координаты, м		Описание закрепления на местности	Средняя квадратическая погрешность определения координат характерных точек границы части земельного участка, м
	X	Y		
1	2	3	4	5
532	93648.97	116246.95	данные отсутствуют	данные отсутствуют
533	93649.78	116246.6	данные отсутствуют	данные отсутствуют
533	93649.78	116246.6	данные отсутствуют	данные отсутствуют
534	93699.71	116329.61	данные отсутствуют	данные отсутствуют
535	93683.33	116351.28	данные отсутствуют	данные отсутствуют
536	93690.2	116334.99	данные отсутствуют	данные отсутствуют
537	93684.12	116330.52	данные отсутствуют	данные отсутствуют
538	93683.8	116330.26	данные отсутствуют	данные отсутствуют
539	93683.5	116329.97	данные отсутствуют	данные отсутствуют
540	93683.23	116329.66	данные отсутствуют	данные отсутствуют
541	93682.98	116329.33	данные отсутствуют	данные отсутствуют
542	93682.76	116328.99	данные отсутствуют	данные отсутствуют
543	93682.57	116328.62	данные отсутствуют	данные отсутствуют
544	93682.41	116328.24	данные отсутствуют	данные отсутствуют
545	93682.28	116327.85	данные отсутствуют	данные отсутствуют
546	93682.18	116327.44	данные отсутствуют	данные отсутствуют
547	93682.12	116327.03	данные отсутствуют	данные отсутствуют
Государственный регистратор				ФГИС ЕГРН
полное наименование должности			подпись	инициалы, фамилия

М.П.

Выписка из Единого государственного реестра недвижимости об объекте недвижимости
Сведения о частях земельного участка

Земельный участок			
(вид объекта недвижимости)			
Лист № <u> </u> Раздела 4.2	Всего листов раздела 4.2 : <u> </u>	Всего разделов: <u> </u>	Всего листов выписки: <u> </u>
04.04.2022 № 99/2022/459146061			
Кадастровый номер:		78:31:0000000:7	

Номер точки	Координаты, м		Описание закрепления на местности	Средняя квадратическая погрешность определения координат характерных точек границы части земельного участка, м
	X	Y		
1	2	3	4	5
548	93682.09	116326.62	данные отсутствуют	данные отсутствуют
549	93682.1	116326.21	данные отсутствуют	данные отсутствуют
550	93682.14	116325.8	данные отсутствуют	данные отсутствуют
551	93682.21	116325.39	данные отсутствуют	данные отсутствуют
552	93682.32	116324.99	данные отсутствуют	данные отсутствуют
553	93682.46	116324.6	данные отсутствуют	данные отсутствуют
554	93682.63	116324.23	данные отсутствуют	данные отсутствуют
555	93682.83	116323.87	данные отсутствуют	данные отсутствуют
556	93683.07	116323.52	данные отсутствуют	данные отсутствуют
557	93683.32	116323.2	данные отсутствуют	данные отсутствуют
558	93683.61	116322.9	данные отсутствуют	данные отсутствуют
559	93683.92	116322.63	данные отсутствуют	данные отсутствуют
560	93684.25	116322.38	данные отсутствуют	данные отсутствуют
561	93684.6	116322.16	данные отсутствуют	данные отсутствуют
562	93684.96	116321.97	данные отсутствуют	данные отсутствуют
563	93685.34	116321.81	данные отсутствуют	данные отсутствуют
564	93685.74	116321.68	данные отсутствуют	данные отсутствуют
Государственный регистратор				ФГИС ЕГРН
полное наименование должности			подпись	инициалы, фамилия

М.П.

Выписка из Единого государственного реестра недвижимости об объекте недвижимости
Сведения о частях земельного участка

Земельный участок			
(вид объекта недвижимости)			
Лист № ___ Раздела 4.2	Всего листов раздела 4.2 : ___	Всего разделов: ___	Всего листов выписки: ___
04.04.2022 № 99/2022/459146061			
Кадастровый номер:		78:31:0000000:7	

Номер точки	Координаты, м		Описание закрепления на местности	Средняя квадратическая погрешность определения координат характерных точек границы части земельного участка, м
	X	Y		
1	2	3	4	5
565	93686.14	116321.58	данные отсутствуют	данные отсутствуют
566	93686.55	116321.52	данные отсутствуют	данные отсутствуют
567	93686.96	116321.49	данные отсутствуют	данные отсутствуют
568	93687.37	116321.5	данные отсутствуют	данные отсутствуют
569	93687.78	116321.54	данные отсутствуют	данные отсутствуют
570	93688.19	116321.61	данные отсутствуют	данные отсутствуют
571	93688.59	116321.72	данные отсутствуют	данные отсутствуют
572	93688.98	116321.86	данные отсутствуют	данные отсутствуют
573	93689.35	116322.03	данные отсутствуют	данные отсутствуют
574	93689.71	116322.23	данные отсутствуют	данные отсутствуют
575	93690.06	116322.47	данные отсутствуют	данные отсутствуют
576	93699.3	116329.27	данные отсутствуют	данные отсутствуют
577	93699.45	116329.4	данные отсутствуют	данные отсутствуют

Государственный регистратор		ФГИС ЕГРН
полное наименование должности	подпись	инициалы, фамилия

М.П.

Выписка из Единого государственного реестра недвижимости об объекте недвижимости
Сведения о частях земельного участка

Земельный участок				
(вид объекта недвижимости)				
Лист № ___ Раздела 4.2		Всего листов раздела 4.2 : ___		Всего разделов: ___
Всего листов выписки: ___				
04.04.2022 № 99/2022/459146061				
Кадастровый номер:			78:31:0000000:7	
Сведения о характерных точках границы части (частей) земельного участка				
Учетный номер части: 51				
Система координат: МСК-05				
Зона №				
Номер точки	Координаты, м		Описание закрепления на местности	Средняя квадратическая погрешность определения координат характерных точек границы части земельного участка, м
	X	Y		
1	2	3	4	5
1	93632.11	116240.91	данные отсутствуют	данные отсутствуют
1	93632.11	116240.91	данные отсутствуют	данные отсутствуют
1	93632.11	116240.91	данные отсутствуют	данные отсутствуют
1	93632.11	116240.91	данные отсутствуют	данные отсутствуют
1	93632.11	116240.91	данные отсутствуют	данные отсутствуют
2	93642.11	116244.15	данные отсутствуют	данные отсутствуют
2	93642.11	116244.15	данные отсутствуют	данные отсутствуют
2	93642.11	116244.15	данные отсутствуют	данные отсутствуют
2	93642.11	116244.15	данные отсутствуют	данные отсутствуют
2	93642.11	116244.15	данные отсутствуют	данные отсутствуют
3	93662.15	116250.55	данные отсутствуют	данные отсутствуют
3	93662.15	116250.55	данные отсутствуют	данные отсутствуют
3	93662.15	116250.55	данные отсутствуют	данные отсутствуют
3	93662.15	116250.55	данные отсутствуют	данные отсутствуют
3	93662.15	116250.55	данные отсутствуют	данные отсутствуют
3	93662.15	116250.55	данные отсутствуют	данные отсутствуют
Государственный регистратор			ФГИС ЕГРН	
полное наименование должности			подпись	
			инициалы, фамилия	

М.П.

Выписка из Единого государственного реестра недвижимости об объекте недвижимости
Сведения о частях земельного участка

Земельный участок			
(вид объекта недвижимости)			
Лист № <u> </u> Раздела 4.2	Всего листов раздела 4.2 : <u> </u>	Всего разделов: <u> </u>	Всего листов выписки: <u> </u>
04.04.2022 № 99/2022/459146061			
Кадастровый номер:		78:31:0000000:7	

Номер точки	Координаты, м		Описание закрепления на местности	Средняя квадратическая погрешность определения координат характерных точек границы части земельного участка, м
	X	Y		
1	2	3	4	5
3	93662.15	116250.55	данные отсутствуют	данные отсутствуют
4	93668.12	116252.91	данные отсутствуют	данные отсутствуют
4	93668.12	116252.91	данные отсутствуют	данные отсутствуют
4	93668.12	116252.91	данные отсутствуют	данные отсутствуют
4	93668.12	116252.91	данные отсутствуют	данные отсутствуют
5	93675.11	116256.03	данные отсутствуют	данные отсутствуют
5	93675.11	116256.03	данные отсутствуют	данные отсутствуют
5	93675.11	116256.03	данные отсутствуют	данные отсутствуют
5	93675.11	116256.03	данные отсутствуют	данные отсутствуют
6	93679.7	116258.24	данные отсутствуют	данные отсутствуют
6	93679.7	116258.24	данные отсутствуют	данные отсутствуют
6	93679.7	116258.24	данные отсутствуют	данные отсутствуют
6	93679.7	116258.24	данные отсутствуют	данные отсутствуют
7	93684.81	116260.97	данные отсутствуют	данные отсутствуют
7	93684.81	116260.97	данные отсутствуют	данные отсутствуют
7	93684.81	116260.97	данные отсутствуют	данные отсутствуют
8	93685.7	116261.49	данные отсутствуют	данные отсутствуют

Государственный регистратор		ФГИС ЕГРН
полное наименование должности	подпись	инициалы, фамилия

М.П.

Выписка из Единого государственного реестра недвижимости об объекте недвижимости
Сведения о частях земельного участка

Земельный участок			
(вид объекта недвижимости)			
Лист № <u> </u> Раздела 4.2	Всего листов раздела 4.2 : <u> </u>	Всего разделов: <u> </u>	Всего листов выписки: <u> </u>
04.04.2022 № 99/2022/459146061			
Кадастровый номер:		78:31:0000000:7	

Номер точки	Координаты, м		Описание закрепления на местности	Средняя квадратическая погрешность определения координат характерных точек границы части земельного участка, м
	X	Y		
1	2	3	4	5
8	93685.7	116261.49	данные отсутствуют	данные отсутствуют
8	93685.7	116261.49	данные отсутствуют	данные отсутствуют
9	93686.55	116262.07	данные отсутствуют	данные отсутствуют
9	93686.55	116262.07	данные отсутствуют	данные отсутствуют
9	93686.55	116262.07	данные отсутствуют	данные отсутствуют
10	93687.36	116262.68	данные отсутствуют	данные отсутствуют
10	93687.36	116262.68	данные отсутствуют	данные отсутствуют
10	93687.36	116262.68	данные отсутствуют	данные отсутствуют
11	93688.16	116263.35	данные отсутствуют	данные отсутствуют
11	93688.16	116263.35	данные отсутствуют	данные отсутствуют
11	93688.16	116263.35	данные отсутствуют	данные отсутствуют
12	93688.9	116264.06	данные отсутствуют	данные отсутствуют
12	93688.9	116264.06	данные отсутствуют	данные отсутствуют
12	93688.9	116264.06	данные отсутствуют	данные отсутствуют
13	93689.61	116264.81	данные отсутствуют	данные отсутствуют
13	93689.61	116264.81	данные отсутствуют	данные отсутствуют
14	93690.41	116265.61	данные отсутствуют	данные отсутствуют
Государственный регистратор				ФГИС ЕГРН
полное наименование должности			подпись	инициалы, фамилия

М.П.

Выписка из Единого государственного реестра недвижимости об объекте недвижимости
Сведения о частях земельного участка

Земельный участок			
(вид объекта недвижимости)			
Лист № <u> </u> Раздела 4.2	Всего листов раздела 4.2 : <u> </u>	Всего разделов: <u> </u>	Всего листов выписки: <u> </u>
04.04.2022 № 99/2022/459146061			
Кадастровый номер:		78:31:0000000:7	

Номер точки	Координаты, м		Описание закрепления на местности	Средняя квадратическая погрешность определения координат характерных точек границы части земельного участка, м
	X	Y		
1	2	3	4	5
14	93690.41	116265.61	данные отсутствуют	данные отсутствуют
15	93691.15	116266.47	данные отсутствуют	данные отсутствуют
15	93691.15	116266.47	данные отсутствуют	данные отсутствуют
16	93691.82	116267.36	данные отсутствуют	данные отсутствуют
16	93691.82	116267.36	данные отсутствуют	данные отсутствуют
17	93692.45	116268.32	данные отсутствуют	данные отсутствуют
17	93692.45	116268.32	данные отсутствуют	данные отсутствуют
18	93693	116269.31	данные отсутствуют	данные отсутствуют
18	93693	116269.31	данные отсутствуют	данные отсутствуют
19	93693.48	116270.34	данные отсутствуют	данные отсутствуют
19	93693.48	116270.34	данные отсутствуют	данные отсутствуют
20	93693.73	116270.82	данные отсутствуют	данные отсутствуют
20	93693.73	116270.82	данные отсутствуют	данные отсутствуют
21	93694.22	116272.64	данные отсутствуют	данные отсутствуют
21	93694.22	116272.64	данные отсутствуют	данные отсутствуют
21	93694.22	116272.64	данные отсутствуют	данные отсутствуют
22	93694.55	116274.63	данные отсутствуют	данные отсутствуют
Государственный регистратор				ФГИС ЕГРН
полное наименование должности			подпись	инициалы, фамилия

М.П.

Выписка из Единого государственного реестра недвижимости об объекте недвижимости
Сведения о частях земельного участка

Земельный участок			
(вид объекта недвижимости)			
Лист № <u> </u> Раздела 4.2	Всего листов раздела 4.2 : <u> </u>	Всего разделов: <u> </u>	Всего листов выписки: <u> </u>
04.04.2022 № 99/2022/459146061			
Кадастровый номер:		78:31:0000000:7	

Номер точки	Координаты, м		Описание закрепления на местности	Средняя квадратическая погрешность определения координат характерных точек границы части земельного участка, м
	X	Y		
1	2	3	4	5
22	93694.55	116274.63	данные отсутствуют	данные отсутствуют
22	93694.55	116274.63	данные отсутствуют	данные отсутствуют
23	93694.64	116275.09	данные отсутствуют	данные отсутствуют
23	93694.64	116275.09	данные отсутствуют	данные отсутствуют
23	93694.64	116275.09	данные отсутствуют	данные отсутствуют
24	93695.51	116279.91	данные отсутствуют	данные отсутствуют
24	93695.51	116279.91	данные отсутствуют	данные отсутствуют
24	93695.51	116279.91	данные отсутствуют	данные отсутствуют
25	93695.64	116280.43	данные отсутствуют	данные отсутствуют
25	93695.64	116280.43	данные отсутствуют	данные отсутствуют
25	93695.64	116280.43	данные отсутствуют	данные отсутствуют
26	93696.02	116282.32	данные отсутствуют	данные отсутствуют
26	93696.02	116282.32	данные отсутствуют	данные отсутствуют
26	93696.02	116282.32	данные отсутствуют	данные отсутствуют
27	93699	116298.64	данные отсутствуют	данные отсутствуют
27	93699	116298.64	данные отсутствуют	данные отсутствуют
27	93699	116298.64	данные отсутствуют	данные отсутствуют
Государственный регистратор				ФГИС ЕГРН
полное наименование должности			подпись	инициалы, фамилия

М.П.

Выписка из Единого государственного реестра недвижимости об объекте недвижимости
Сведения о частях земельного участка

Земельный участок			
(вид объекта недвижимости)			
Лист № <u> </u> Раздела 4.2	Всего листов раздела 4.2 : <u> </u>	Всего разделов: <u> </u>	Всего листов выписки: <u> </u>
04.04.2022 № 99/2022/459146061			
Кадастровый номер:		78:31:0000000:7	

Номер точки	Координаты, м		Описание закрепления на местности	Средняя квадратическая погрешность определения координат характерных точек границы части земельного участка, м
	X	Y		
1	2	3	4	5
28	93699.57	116301.56	данные отсутствуют	данные отсутствуют
28	93699.57	116301.56	данные отсутствуют	данные отсутствуют
28	93699.57	116301.56	данные отсутствуют	данные отсутствуют
29	93699.66	116302.11	данные отсутствуют	данные отсутствуют
29	93699.66	116302.11	данные отсутствуют	данные отсутствуют
29	93699.66	116302.11	данные отсутствуют	данные отсутствуют
30	93701.18	116310.6	данные отсутствуют	данные отсутствуют
30	93701.18	116310.6	данные отсутствуют	данные отсутствуют
30	93701.18	116310.6	данные отсутствуют	данные отсутствуют
30	93701.18	116310.6	данные отсутствуют	данные отсутствуют
31	93701.31	116311.1	данные отсутствуют	данные отсутствуют
31	93701.31	116311.1	данные отсутствуют	данные отсутствуют
31	93701.31	116311.1	данные отсутствуют	данные отсутствуют
31	93701.31	116311.1	данные отсутствуют	данные отсутствуют
32	93702.84	116319.64	данные отсутствуют	данные отсутствуют
32	93702.84	116319.64	данные отсутствуют	данные отсутствуют
33	93702.93	116320.16	данные отсутствуют	данные отсутствуют
Государственный регистратор				ФГИС ЕГРН
полное наименование должности			подпись	инициалы, фамилия

М.П.

Выписка из Единого государственного реестра недвижимости об объекте недвижимости
Сведения о частях земельного участка

Земельный участок			
(вид объекта недвижимости)			
Лист № <u> </u> Раздела 4.2	Всего листов раздела 4.2 : <u> </u>	Всего разделов: <u> </u>	Всего листов выписки: <u> </u>
04.04.2022 № 99/2022/459146061			
Кадастровый номер:		78:31:0000000:7	

Номер точки	Координаты, м		Описание закрепления на местности	Средняя квадратическая погрешность определения координат характерных точек границы части земельного участка, м
	X	Y		
1	2	3	4	5
33	93702.93	116320.16	данные отсутствуют	данные отсутствуют
34	93703.02	116321.26	данные отсутствуют	данные отсутствуют
34	93703.02	116321.26	данные отсутствуют	данные отсутствуют
35	93703	116322.37	данные отсутствуют	данные отсутствуют
35	93703	116322.37	данные отсутствуют	данные отсутствуют
36	93702.73	116324.12	данные отсутствуют	данные отсутствуют
36	93702.73	116324.12	данные отсутствуют	данные отсутствуют
37	93702.26	116325.6	данные отсутствуют	данные отсутствуют
37	93702.26	116325.6	данные отсутствуют	данные отсутствуют
38	93701.79	116326.61	данные отсутствуют	данные отсутствуют
38	93701.79	116326.61	данные отсутствуют	данные отсутствуют
39	93701.23	116327.56	данные отсутствуют	данные отсутствуют
39	93701.23	116327.56	данные отсутствуют	данные отсутствуют
40	93700.57	116328.45	данные отсутствуют	данные отсутствуют
40	93700.57	116328.45	данные отсутствуют	данные отсутствуют
41	93697.19	116333.02	данные отсутствуют	данные отсутствуют
41	93697.19	116333.02	данные отсутствуют	данные отсутствуют
Государственный регистратор				ФГИС ЕГРН
полное наименование должности			подпись	инициалы, фамилия

М.П.

Выписка из Единого государственного реестра недвижимости об объекте недвижимости
Сведения о частях земельного участка

Земельный участок			
(вид объекта недвижимости)			
Лист № <u> </u> Раздела 4.2	Всего листов раздела 4.2 : <u> </u>	Всего разделов: <u> </u>	Всего листов выписки: <u> </u>
04.04.2022 № 99/2022/459146061			
Кадастровый номер:		78:31:0000000:7	

Номер точки	Координаты, м		Описание закрепления на местности	Средняя квадратическая погрешность определения координат характерных точек границы части земельного участка, м
	X	Y		
1	2	3	4	5
41	93697.19	116333.02	данные отсутствуют	данные отсутствуют
42	93690.96	116341.34	данные отсутствуют	данные отсутствуют
42	93690.96	116341.34	данные отсутствуют	данные отсутствуют
42	93690.96	116341.34	данные отсутствуют	данные отсутствуют
42	93690.96	116341.34	данные отсутствуют	данные отсутствуют
43	93686.91	116346.61	данные отсутствуют	данные отсутствуют
43	93686.91	116346.61	данные отсутствуют	данные отсутствуют
43	93686.91	116346.61	данные отсутствуют	данные отсутствуют
43	93686.91	116346.61	данные отсутствуют	данные отсутствуют
44	93684.7	116349.47	данные отсутствуют	данные отсутствуют
44	93684.7	116349.47	данные отсутствуют	данные отсутствуют
44	93684.7	116349.47	данные отсутствуют	данные отсутствуют
44	93684.7	116349.47	данные отсутствуют	данные отсутствуют
45	93666.96	116372.97	данные отсутствуют	данные отсутствуют
45	93666.96	116372.97	данные отсутствуют	данные отсутствуют
45	93666.96	116372.97	данные отсутствуют	данные отсутствуют
45	93666.96	116372.97	данные отсутствуют	данные отсутствуют

Государственный регистратор		ФГИС ЕГРН
полное наименование должности	подпись	инициалы, фамилия

М.П.

Выписка из Единого государственного реестра недвижимости об объекте недвижимости
Сведения о частях земельного участка

Земельный участок			
(вид объекта недвижимости)			
Лист № <u> </u> Раздела 4.2	Всего листов раздела 4.2 : <u> </u>	Всего разделов: <u> </u>	Всего листов выписки: <u> </u>
04.04.2022 № 99/2022/459146061			
Кадастровый номер:		78:31:0000000:7	

Номер точки	Координаты, м		Описание закрепления на местности	Средняя квадратическая погрешность определения координат характерных точек границы части земельного участка, м
	X	Y		
1	2	3	4	5
45	93666.96	116372.97	данные отсутствуют	данные отсутствуют
46	93659.99	116382.16	данные отсутствуют	данные отсутствуют
46	93659.99	116382.16	данные отсутствуют	данные отсутствуют
46	93659.99	116382.16	данные отсутствуют	данные отсутствуют
46	93659.99	116382.16	данные отсутствуют	данные отсутствуют
46	93659.99	116382.16	данные отсутствуют	данные отсутствуют
46	93659.99	116382.16	данные отсутствуют	данные отсутствуют
47	93656.54	116386.71	данные отсутствуют	данные отсутствуют
47	93656.54	116386.71	данные отсутствуют	данные отсутствуют
47	93656.54	116386.71	данные отсутствуют	данные отсутствуют
47	93656.54	116386.71	данные отсутствуют	данные отсутствуют
47	93656.54	116386.71	данные отсутствуют	данные отсутствуют
47	93656.54	116386.71	данные отсутствуют	данные отсутствуют
47	93656.54	116386.71	данные отсутствуют	данные отсутствуют
48	93653.68	116385.33	данные отсутствуют	данные отсутствуют
48	93653.68	116385.33	данные отсутствуют	данные отсутствуют
48	93653.68	116385.33	данные отсутствуют	данные отсутствуют
48	93653.68	116385.33	данные отсутствуют	данные отсутствуют
48	93653.68	116385.33	данные отсутствуют	данные отсутствуют

Государственный регистратор		ФГИС ЕГРН
полное наименование должности	подпись	инициалы, фамилия

М.П.

Выписка из Единого государственного реестра недвижимости об объекте недвижимости
Сведения о частях земельного участка

Земельный участок			
(вид объекта недвижимости)			
Лист № <u> </u> Раздела 4.2	Всего листов раздела 4.2 : <u> </u>	Всего разделов: <u> </u>	Всего листов выписки: <u> </u>
04.04.2022 № 99/2022/459146061			
Кадастровый номер:		78:31:0000000:7	

Номер точки	Координаты, м		Описание закрепления на местности	Средняя квадратическая погрешность определения координат характерных точек границы части земельного участка, м
	X	Y		
1	2	3	4	5
49	93658.09	116380.09	данные отсутствуют	данные отсутствуют
49	93658.09	116380.09	данные отсутствуют	данные отсутствуют
49	93658.09	116380.09	данные отсутствуют	данные отсутствуют
49	93658.09	116380.09	данные отсутствуют	данные отсутствуют
50	93666.62	116368.59	данные отсутствуют	данные отсутствуют
50	93666.62	116368.59	данные отсутствуют	данные отсутствуют
50	93666.62	116368.59	данные отсутствуют	данные отсутствуют
50	93666.62	116368.59	данные отсутствуют	данные отсутствуют
50	93666.62	116368.59	данные отсутствуют	данные отсутствуют
50	93666.62	116368.59	данные отсутствуют	данные отсутствуют
50	93666.62	116368.59	данные отсутствуют	данные отсутствуют
50	93666.62	116368.59	данные отсутствуют	данные отсутствуют
51	93669.29	116354.42	данные отсутствуют	данные отсутствуют
51	93669.29	116354.42	данные отсутствуют	данные отсутствуют
51	93669.29	116354.42	данные отсутствуют	данные отсутствуют
51	93669.29	116354.42	данные отсутствуют	данные отсутствуют
52	93667.37	116342.87	данные отсутствуют	данные отсутствуют
52	93667.37	116342.87	данные отсутствуют	данные отсутствуют
Государственный регистратор				ФГИС ЕГРН
полное наименование должности			подпись	инициалы, фамилия

М.П.

Выписка из Единого государственного реестра недвижимости об объекте недвижимости
Сведения о частях земельного участка

Земельный участок			
(вид объекта недвижимости)			
Лист № ___ Раздела 4.2	Всего листов раздела 4.2 : ___	Всего разделов: ___	Всего листов выписки: ___
04.04.2022 № 99/2022/459146061			
Кадастровый номер:		78:31:0000000:7	

Номер точки	Координаты, м		Описание закрепления на местности	Средняя квадратическая погрешность определения координат характерных точек границы части земельного участка, м
	X	Y		
1	2	3	4	5
52	93667.37	116342.87	данные отсутствуют	данные отсутствуют
52	93667.37	116342.87	данные отсутствуют	данные отсутствуют
53	93670.25	116342.38	данные отсутствуют	данные отсутствуют
53	93670.25	116342.38	данные отсутствуют	данные отсутствуют
53	93670.25	116342.38	данные отсутствуют	данные отсутствуют
53	93670.25	116342.38	данные отсутствуют	данные отсутствуют
53	93670.25	116342.38	данные отсутствуют	данные отсутствуют
54	93666.19	116319.57	данные отсутствуют	данные отсутствуют
54	93666.19	116319.57	данные отсутствуют	данные отсутствуют
54	93666.19	116319.57	данные отсутствуют	данные отсутствуют
55	93672.68	116318.4	данные отсутствуют	данные отсутствуют
55	93672.68	116318.4	данные отсутствуют	данные отсутствуют
55	93672.68	116318.4	данные отсутствуют	данные отсутствуют
55	93672.68	116318.4	данные отсутствуют	данные отсутствуют
55	93672.68	116318.4	данные отсутствуют	данные отсутствуют
56	93668.74	116297.28	данные отсутствуют	данные отсутствуют
56	93668.74	116297.28	данные отсутствуют	данные отсутствуют
56	93668.74	116297.28	данные отсутствуют	данные отсутствуют

Государственный регистратор		ФГИС ЕГРН
полное наименование должности	подпись	инициалы, фамилия

М.П.

Выписка из Единого государственного реестра недвижимости об объекте недвижимости
Сведения о частях земельного участка

Земельный участок			
(вид объекта недвижимости)			
Лист № <u> </u> Раздела 4.2	Всего листов раздела 4.2 : <u> </u>	Всего разделов: <u> </u>	Всего листов выписки: <u> </u>
04.04.2022 № 99/2022/459146061			
Кадастровый номер:		78:31:0000000:7	

Номер точки	Координаты, м		Описание закрепления на местности	Средняя квадратическая погрешность определения координат характерных точек границы части земельного участка, м
	X	Y		
1	2	3	4	5
56	93668.74	116297.28	данные отсутствуют	данные отсутствуют
56	93668.74	116297.28	данные отсутствуют	данные отсутствуют
57	93662.27	116298.35	данные отсутствуют	данные отсутствуют
57	93662.27	116298.35	данные отсутствуют	данные отсутствуют
57	93662.27	116298.35	данные отсутствуют	данные отсутствуют
58	93658.05	116274.8	данные отсутствуют	данные отсутствуют
58	93658.05	116274.8	данные отсутствуют	данные отсутствуют
58	93658.05	116274.8	данные отсутствуют	данные отсутствуют
59	93657.69	116273.67	данные отсутствуют	данные отсутствуют
59	93657.69	116273.67	данные отсутствуют	данные отсутствуют
59	93657.69	116273.67	данные отсутствуют	данные отсутствуют
60	93656.71	116273.08	данные отсутствуют	данные отсутствуют
60	93656.71	116273.08	данные отсутствуют	данные отсутствуют
60	93656.71	116273.08	данные отсутствуют	данные отсутствуют
61	93655.53	116273.33	данные отсутствуют	данные отсутствуют
61	93655.53	116273.33	данные отсутствуют	данные отсутствуют
61	93655.53	116273.33	данные отсутствуют	данные отсутствуют
Государственный регистратор				ФГИС ЕГРН
полное наименование должности			подпись	инициалы, фамилия

М.П.

Выписка из Единого государственного реестра недвижимости об объекте недвижимости
Сведения о частях земельного участка

Земельный участок			
(вид объекта недвижимости)			
Лист № <u> </u> Раздела 4.2	Всего листов раздела 4.2 : <u> </u>	Всего разделов: <u> </u>	Всего листов выписки: <u> </u>
04.04.2022 № 99/2022/459146061			
Кадастровый номер:		78:31:0000000:7	

Номер точки	Координаты, м		Описание закрепления на местности	Средняя квадратическая погрешность определения координат характерных точек границы части земельного участка, м
	X	Y		
1	2	3	4	5
62	93652.74	116264.64	данные отсутствуют	данные отсутствуют
62	93652.74	116264.64	данные отсутствуют	данные отсутствуют
62	93652.74	116264.64	данные отсутствуют	данные отсутствуют
62	93652.74	116264.64	данные отсутствуют	данные отсутствуют
63	93652.12	116263.94	данные отсутствуют	данные отсутствуют
63	93652.12	116263.94	данные отсутствуют	данные отсутствуют
63	93652.12	116263.94	данные отсутствуют	данные отсутствуют
63	93652.12	116263.94	данные отсутствуют	данные отсутствуют
64	93643.64	116254.86	данные отсутствуют	данные отсутствуют
64	93643.64	116254.86	данные отсутствуют	данные отсутствуют
64	93643.64	116254.86	данные отсутствуют	данные отсутствуют
64	93643.64	116254.86	данные отсутствуют	данные отсутствуют
65	93642.97	116254.2	данные отсутствуют	данные отсутствуют
65	93642.97	116254.2	данные отсутствуют	данные отсутствуют
65	93642.97	116254.2	данные отсутствуют	данные отсутствуют
65	93642.97	116254.2	данные отсутствуют	данные отсутствуют
66	93629.26	116249.58	данные отсутствуют	данные отсутствуют
Государственный регистратор				ФГИС ЕГРН
полное наименование должности			подпись	инициалы, фамилия

М.П.

Выписка из Единого государственного реестра недвижимости об объекте недвижимости
Сведения о частях земельного участка

Земельный участок			
(вид объекта недвижимости)			
Лист № <u> </u> Раздела 4.2	Всего листов раздела 4.2 : <u> </u>	Всего разделов: <u> </u>	Всего листов выписки: <u> </u>
04.04.2022 № 99/2022/459146061			
Кадастровый номер:		78:31:0000000:7	

Номер точки	Координаты, м		Описание закрепления на местности	Средняя квадратическая погрешность определения координат характерных точек границы части земельного участка, м
	X	Y		
1	2	3	4	5
66	93629.26	116249.58	данные отсутствуют	данные отсутствуют
66	93629.26	116249.58	данные отсутствуют	данные отсутствуют
66	93629.26	116249.58	данные отсутствуют	данные отсутствуют
67	93670.22	116342.21	данные отсутствуют	данные отсутствуют
67	93670.22	116342.21	данные отсутствуют	данные отсутствуют
68	93670.66	116342.13	данные отсутствуют	данные отсутствуют
68	93670.66	116342.13	данные отсутствуют	данные отсутствуют
69	93676.14	116341.19	данные отсутствуют	данные отсутствуют
69	93676.14	116341.19	данные отсутствуют	данные отсутствуют
70	93671.82	116318.55	данные отсутствуют	данные отсутствуют
70	93671.82	116318.55	данные отсутствуют	данные отсутствуют
71	93667.79	116297.44	данные отсутствуют	данные отсутствуют
71	93667.79	116297.44	данные отсутствуют	данные отсутствуют
72	93663.55	116275.22	данные отсутствуют	данные отсутствуют
72	93663.55	116275.22	данные отсутствуют	данные отсутствуют
73	93658.29	116276.11	данные отсутствуют	данные отсутствуют
73	93658.29	116276.11	данные отсутствуют	данные отсутствуют
Государственный регистратор				ФГИС ЕГРН
полное наименование должности			подпись	инициалы, фамилия

М.П.

Выписка из Единого государственного реестра недвижимости об объекте недвижимости
Сведения о частях земельного участка

Земельный участок			
(вид объекта недвижимости)			
Лист № <u> </u> Раздела 4.2	Всего листов раздела 4.2 : <u> </u>	Всего разделов: <u> </u>	Всего листов выписки: <u> </u>
04.04.2022 № 99/2022/459146061			
Кадастровый номер:		78:31:0000000:7	

Номер точки	Координаты, м		Описание закрепления на местности	Средняя квадратическая погрешность определения координат характерных точек границы части земельного участка, м
	X	Y		
1	2	3	4	5
74	93682.11	116262.48	данные отсутствуют	данные отсутствуют
75	93684.15	116276.81	данные отсутствуют	данные отсутствуют
76	93684.17	116276.96	данные отсутствуют	данные отсутствуют
77	93684.18	116277.12	данные отсутствуют	данные отсутствуют
78	93684.64	116282.87	данные отсутствуют	данные отсутствуют
79	93686.59	116302.33	данные отсутствуют	данные отсутствуют
80	93693.16	116273.9	данные отсутствуют	данные отсутствуют
81	93693.74	116270.85	данные отсутствуют	данные отсутствуют
82	93700.43	116306.39	данные отсутствуют	данные отсутствуют
83	93692.79	116338.9	данные отсутствуют	данные отсутствуют
84	93655.21	116386.07	данные отсутствуют	данные отсутствуют
85	93675.79	116358.23	данные отсутствуют	данные отсутствуют
86	93669.18	116355	данные отсутствуют	данные отсутствуют
87	93668.79	116334.19	данные отсутствуют	данные отсутствуют
88	93672.76	116333.56	данные отсутствуют	данные отсутствуют
89	93670.18	116318.85	данные отсутствуют	данные отсутствуют
90	93666.47	116297.66	данные отсутствуют	данные отсутствуют
Государственный регистратор				ФГИС ЕГРН
полное наименование должности			подпись	инициалы, фамилия

М.П.

Выписка из Единого государственного реестра недвижимости об объекте недвижимости
Сведения о частях земельного участка

Земельный участок			
(вид объекта недвижимости)			
Лист № <u> </u> Раздела 4.2	Всего листов раздела 4.2 : <u> </u>	Всего разделов: <u> </u>	Всего листов выписки: <u> </u>
04.04.2022 № 99/2022/459146061			
Кадастровый номер:		78:31:0000000:7	

Номер точки	Координаты, м		Описание закрепления на местности	Средняя квадратическая погрешность определения координат характерных точек границы части земельного участка, м
	X	Y		
1	2	3	4	5
91	93664.48	116286.31	данные отсутствуют	данные отсутствуют
92	93660.23	116286.98	данные отсутствуют	данные отсутствуют
93	93658.47	116277.14	данные отсутствуют	данные отсутствуют
94	93667.78	116275.67	данные отсутствуют	данные отсутствуют
95	93668.19	116275.62	данные отсутствуют	данные отсутствуют
96	93668.6	116275.61	данные отсутствуют	данные отсутствуют
97	93669.02	116275.63	данные отсутствуют	данные отсутствуют
98	93669.43	116275.68	данные отсутствуют	данные отсутствуют
99	93669.83	116275.77	данные отсутствуют	данные отсутствуют
100	93670.22	116275.89	данные отсутствуют	данные отсутствуют
101	93670.61	116276.05	данные отсутствуют	данные отсутствуют
102	93670.98	116276.23	данные отсутствуют	данные отсутствуют
103	93671.33	116276.44	данные отсутствуют	данные отсутствуют
104	93671.67	116276.69	данные отсутствуют	данные отсутствуют
105	93671.98	116276.96	данные отсутствуют	данные отсутствуют
106	93672.27	116277.25	данные отсутствуют	данные отсутствуют
107	93672.53	116277.57	данные отсутствуют	данные отсутствуют
Государственный регистратор				ФГИС ЕГРН
полное наименование должности			подпись	инициалы, фамилия

М.П.

Выписка из Единого государственного реестра недвижимости об объекте недвижимости
Сведения о частях земельного участка

Земельный участок			
(вид объекта недвижимости)			
Лист № <u> </u> Раздела 4.2	Всего листов раздела 4.2 : <u> </u>	Всего разделов: <u> </u>	Всего листов выписки: <u> </u>
04.04.2022 № 99/2022/459146061			
Кадастровый номер:		78:31:0000000:7	

Номер точки	Координаты, м		Описание закрепления на местности	Средняя квадратическая погрешность определения координат характерных точек границы части земельного участка, м
	X	Y		
1	2	3	4	5
108	93672.77	116277.91	данные отсутствуют	данные отсутствуют
109	93672.98	116278.27	данные отсутствуют	данные отсутствуют
110	93673.16	116278.64	данные отсутствуют	данные отсутствуют
111	93673.3	116279.03	данные отсутствуют	данные отсутствуют
112	93673.42	116279.42	данные отсутствуют	данные отсутствуют
113	93673.48	116279.74	данные отсутствуют	данные отсутствуют
114	93675.34	116290.33	данные отсутствуют	данные отсутствуют
115	93674.69	116283.82	данные отсутствуют	данные отсутствуют
116	93674.23	116278.07	данные отсутствуют	данные отсутствуют
117	93671.65	116259.99	данные отсутствуют	данные отсутствуют
118	93652.04	116255.42	данные отсутствуют	данные отсутствуют
119	93651.76	116255.35	данные отсутствуют	данные отсутствуют
120	93651.51	116255.26	данные отсутствуют	данные отсутствуют
121	93651.37	116255.21	данные отсутствуют	данные отсутствуют
122	93630.11	116247.01	данные отсутствуют	данные отсутствуют
123	93673.12	116255.14	данные отсутствуют	данные отсутствуют
124	93662.63	116252.14	данные отсутствуют	данные отсутствуют
Государственный регистратор				ФГИС ЕГРН
полное наименование должности			подпись	инициалы, фамилия

М.П.

Выписка из Единого государственного реестра недвижимости об объекте недвижимости
Сведения о частях земельного участка

Земельный участок			
(вид объекта недвижимости)			
Лист № <u> </u> Раздела 4.2	Всего листов раздела 4.2 : <u> </u>	Всего разделов: <u> </u>	Всего листов выписки: <u> </u>
04.04.2022 № 99/2022/459146061			
Кадастровый номер:		78:31:0000000:7	

Номер точки	Координаты, м		Описание закрепления на местности	Средняя квадратическая погрешность определения координат характерных точек границы части земельного участка, м
	X	Y		
1	2	3	4	5
125	93662.35	116252.07	данные отсутствуют	данные отсутствуют
126	93662.01	116251.96	данные отсутствуют	данные отсутствуют
127	93661.83	116251.91	данные отсутствуют	данные отсутствуют
128	93655.88	116250.09	данные отсутствуют	данные отсутствуют
129	93654.71	116249.71	данные отсутствуют	данные отсутствуют
130	93651.02	116248.46	данные отсутствуют	данные отсутствуют
131	93648.95	116247.76	данные отсутствуют	данные отсутствуют
132	93644.04	116246.09	данные отсутствуют	данные отсутствуют
133	93637.92	116244.04	данные отсутствуют	данные отсутствуют
134	93637.99	116244.4	данные отсутствуют	данные отсутствуют
135	93638.17	116245.18	данные отсутствуют	данные отсутствуют
136	93647.33	116247.44	данные отсутствуют	данные отсутствуют
137	93648.26	116247.72	данные отсутствуют	данные отсутствуют
138	93648.38	116247.83	данные отсутствуют	данные отсутствуют
139	93648.55	116248.03	данные отсутствуют	данные отсутствуют
140	93649.13	116248.79	данные отсутствуют	данные отсутствуют
141	93649.61	116249.45	данные отсутствуют	данные отсутствуют
Государственный регистратор				ФГИС ЕГРН
полное наименование должности			подпись	инициалы, фамилия

М.П.

Выписка из Единого государственного реестра недвижимости об объекте недвижимости
Сведения о частях земельного участка

Земельный участок			
(вид объекта недвижимости)			
Лист № <u> </u> Раздела 4.2	Всего листов раздела 4.2 : <u> </u>	Всего разделов: <u> </u>	Всего листов выписки: <u> </u>
04.04.2022 № 99/2022/459146061			
Кадастровый номер:		78:31:0000000:7	

Номер точки	Координаты, м		Описание закрепления на местности	Средняя квадратическая погрешность определения координат характерных точек границы части земельного участка, м
	X	Y		
1	2	3	4	5
142	93651.8	116252.5	данные отсутствуют	данные отсутствуют
143	93652.53	116253.5	данные отсутствуют	данные отсутствуют
144	93654.99	116254.51	данные отсутствуют	данные отсутствуют
145	93670.95	116261.02	данные отсутствуют	данные отсутствуют
146	93671.85	116261.39	данные отсутствуют	данные отсутствуют
147	93677.7	116263.78	данные отсутствуют	данные отсутствуют
148	93678.11	116263.95	данные отсутствуют	данные отсутствуют
149	93679.67	116264.58	данные отсутствуют	данные отсутствуют
150	93682.41	116265.7	данные отсутствуют	данные отсутствуют
151	93682.56	116265.77	данные отсутствуют	данные отсутствуют
152	93682.7	116265.85	данные отсутствуют	данные отсутствуют
153	93682.84	116265.94	данные отсутствуют	данные отсутствуют
154	93682.97	116266.05	данные отсутствуют	данные отсутствуют
155	93683.09	116266.16	данные отсутствуют	данные отсутствуют
156	93683.2	116266.28	данные отсутствуют	данные отсутствуют
157	93683.3	116266.42	данные отсутствуют	данные отсутствуют
158	93683.39	116266.56	данные отсутствуют	данные отсутствуют
Государственный регистратор				ФГИС ЕГРН
полное наименование должности			подпись	инициалы, фамилия

М.П.

Выписка из Единого государственного реестра недвижимости об объекте недвижимости
Сведения о частях земельного участка

Земельный участок			
(вид объекта недвижимости)			
Лист № <u> </u> Раздела 4.2	Всего листов раздела 4.2 : <u> </u>	Всего разделов: <u> </u>	Всего листов выписки: <u> </u>
04.04.2022 № 99/2022/459146061			
Кадастровый номер:		78:31:0000000:7	

Номер точки	Координаты, м		Описание закрепления на местности	Средняя квадратическая погрешность определения координат характерных точек границы части земельного участка, м
	X	Y		
1	2	3	4	5
159	93683.46	116266.7	данные отсутствуют	данные отсутствуют
160	93683.53	116266.86	данные отсутствуют	данные отсутствуют
161	93683.58	116267.01	данные отсутствуют	данные отсутствуют
162	93683.62	116267.18	данные отсутствуют	данные отсутствуют
163	93684.21	116270.31	данные отсутствуют	данные отсутствуют
164	93685.36	116276.42	данные отсутствуют	данные отсутствуют
165	93685.66	116278.06	данные отсутствуют	данные отсутствуют
166	93685.73	116278.41	данные отсутствуют	данные отсутствуют
167	93685.79	116278.75	данные отсутствуют	данные отсутствуют
168	93688.28	116291.88	данные отсутствуют	данные отсутствуют
169	93691.89	116310.97	данные отсутствуют	данные отсутствуют
170	93692.83	116315.93	данные отсутствуют	данные отсутствуют
171	93694.01	116322.17	данные отсутствуют	данные отсутствуют
172	93695.26	116328.77	данные отсутствуют	данные отсутствуют
173	93695.48	116329.99	данные отсутствуют	данные отсутствуют
174	93695.87	116332.1	данные отсутствуют	данные отсутствуют
175	93696.27	116334.25	данные отсутствуют	данные отсутствуют
Государственный регистратор				ФГИС ЕГРН
полное наименование должности			подпись	инициалы, фамилия

М.П.

Выписка из Единого государственного реестра недвижимости об объекте недвижимости
Сведения о частях земельного участка

Земельный участок			
(вид объекта недвижимости)			
Лист № <u> </u> Раздела 4.2	Всего листов раздела 4.2 : <u> </u>	Всего разделов: <u> </u>	Всего листов выписки: <u> </u>
04.04.2022 № 99/2022/459146061			
Кадастровый номер:		78:31:0000000:7	

Номер точки	Координаты, м		Описание закрепления на местности	Средняя квадратическая погрешность определения координат характерных точек границы части земельного участка, м
	X	Y		
1	2	3	4	5
176	93693	116338.61	данные отсутствуют	данные отсутствуют
177	93691.93	116332.82	данные отсутствуют	данные отсутствуют
178	93691.54	116330.71	данные отсутствуют	данные отсутствуют
179	93691.32	116329.51	данные отсутствуют	данные отсутствуют
180	93690.07	116322.91	данные отсутствуют	данные отсутствуют
181	93688.89	116316.67	данные отсутствуют	данные отсутствуют
182	93687.95	116311.71	данные отсутствуют	данные отсутствуют
183	93684.34	116292.62	данные отсутствуют	данные отсутствуют
184	93681.85	116279.47	данные отсутствуют	данные отсутствуют
185	93681.79	116279.11	данные отсутствуют	данные отсутствуют
186	93681.73	116278.82	данные отсутствуют	данные отсутствуют
187	93681.42	116277.16	данные отсутствуют	данные отсутствуют
188	93680.27	116271.05	данные отсутствуют	данные отсутствуют
189	93679.89	116268.99	данные отсутствуют	данные отсутствуют
190	93678.17	116268.28	данные отсутствуют	данные отсутствуют
191	93676.61	116267.66	данные отсутствуют	данные отсутствуют
192	93676.18	116267.48	данные отсутствуют	данные отсутствуют
Государственный регистратор				ФГИС ЕГРН
полное наименование должности			подпись	инициалы, фамилия

М.П.

Выписка из Единого государственного реестра недвижимости об объекте недвижимости
Сведения о частях земельного участка

Земельный участок			
(вид объекта недвижимости)			
Лист № <u> </u> Раздела 4.2	Всего листов раздела 4.2 : <u> </u>	Всего разделов: <u> </u>	Всего листов выписки: <u> </u>
04.04.2022 № 99/2022/459146061			
Кадастровый номер:		78:31:0000000:7	

Номер точки	Координаты, м		Описание закрепления на местности	Средняя квадратическая погрешность определения координат характерных точек границы части земельного участка, м
	X	Y		
1	2	3	4	5
193	93670.33	116265.09	данные отсутствуют	данные отсутствуют
194	93669.43	116264.72	данные отсутствуют	данные отсутствуют
195	93653.47	116258.21	данные отсутствуют	данные отсутствуют
196	93650.48	116256.99	данные отсутствуют	данные отсутствуют
197	93650.33	116256.92	данные отсутствуют	данные отсутствуют
198	93650.19	116256.84	данные отсутствуют	данные отсутствуют
199	93650.05	116256.75	данные отсутствуют	данные отсутствуют
200	93649.92	116256.65	данные отсутствуют	данные отсутствуют
201	93649.8	116256.53	данные отсутствуют	данные отсутствуют
202	93649.62	116256.31	данные отсутствуют	данные отсутствуют
203	93648.56	116254.84	данные отсутствуют	данные отсутствуют
204	93646.37	116251.79	данные отсутствуют	данные отсутствуют
205	93645.94	116251.19	данные отсутствуют	данные отсутствуют
206	93645.82	116251.04	данные отсутствуют	данные отсутствуют
207	93636.09	116248.95	данные отсутствуют	данные отсутствуют
208	93635.93	116248.9	данные отсутствуют	данные отсутствуют
209	93635.77	116248.85	данные отсутствуют	данные отсутствуют
Государственный регистратор				ФГИС ЕГРН
полное наименование должности			подпись	инициалы, фамилия

М.П.

Выписка из Единого государственного реестра недвижимости об объекте недвижимости
Сведения о частях земельного участка

Земельный участок			
(вид объекта недвижимости)			
Лист № <u> </u> Раздела 4.2	Всего листов раздела 4.2 : <u> </u>	Всего разделов: <u> </u>	Всего листов выписки: <u> </u>
04.04.2022 № 99/2022/459146061			
Кадастровый номер:		78:31:0000000:7	

Номер точки	Координаты, м		Описание закрепления на местности	Средняя квадратическая погрешность определения координат характерных точек границы части земельного участка, м
	X	Y		
1	2	3	4	5
210	93635.62	116248.78	данные отсутствуют	данные отсутствуют
211	93635.48	116248.7	данные отсутствуют	данные отсутствуют
212	93635.34	116248.61	данные отсутствуют	данные отсутствуют
213	93635.21	116248.51	данные отсутствуют	данные отсутствуют
214	93635.09	116248.4	данные отсутствуют	данные отсутствуют
215	93634.98	116248.27	данные отсутствуют	данные отсутствуют
216	93634.88	116248.14	данные отсутствуют	данные отсутствуют
217	93634.79	116248	данные отсутствуют	данные отсутствуют
218	93634.71	116247.86	данные отсутствуют	данные отсутствуют
219	93634.64	116247.71	данные отсутствуют	данные отсутствуют
220	93634.59	116247.55	данные отсутствуют	данные отсутствуют
221	93634.55	116247.4	данные отсутствуют	данные отсутствуют
222	93634.44	116246.89	данные отсутствуют	данные отсутствуют
223	93634.09	116245.26	данные отсутствуют	данные отсутствуют
224	93633.85	116244.14	данные отсутствуют	данные отсутствуют
225	93633.79	116243.88	данные отсутствуют	данные отсутствуют
226	93633.51	116242.58	данные отсутствуют	данные отсутствуют
Государственный регистратор				ФГИС ЕГРН
полное наименование должности			подпись	инициалы, фамилия

М.П.

Выписка из Единого государственного реестра недвижимости об объекте недвижимости
Сведения о частях земельного участка

Земельный участок			
(вид объекта недвижимости)			
Лист № <u> </u> Раздела 4.2	Всего листов раздела 4.2 : <u> </u>	Всего разделов: <u> </u>	Всего листов выписки: <u> </u>
04.04.2022 № 99/2022/459146061			
Кадастровый номер:		78:31:0000000:7	

Номер точки	Координаты, м		Описание закрепления на местности	Средняя квадратическая погрешность определения координат характерных точек границы части земельного участка, м
	X	Y		
1	2	3	4	5
227	93631.75	116241.99	данные отсутствуют	данные отсутствуют
228	93654.66	116384.16	данные отсутствуют	данные отсутствуют
229	93657.05	116386.04	данные отсутствуют	данные отсутствуют
230	93674.57	116255.79	данные отсутствуют	данные отсутствуют
231	93684.05	116260.56	данные отсутствуют	данные отсутствуют
232	93683.75	116262.94	данные отсутствуют	данные отсутствуют
233	93684.04	116264.61	данные отсутствуют	данные отсутствуют
234	93687.04	116280.68	данные отсутствуют	данные отсутствуют
235	93687.08	116280.95	данные отсутствуют	данные отсутствуют
236	93687.1	116281.19	данные отсутствуют	данные отсутствуют
237	93687.11	116281.36	данные отсутствуют	данные отсутствуют
238	93687.12	116281.6	данные отсутствуют	данные отсутствуют
239	93687.11	116281.76	данные отсутствуют	данные отсутствуют
240	93687.11	116281.92	данные отсутствуют	данные отсутствуют
241	93687.09	116282.16	данные отсутствуют	данные отсутствуют
242	93687.07	116282.33	данные отсутствуют	данные отсутствуют
243	93687.02	116282.56	данные отсутствуют	данные отсутствуют
Государственный регистратор				ФГИС ЕГРН
полное наименование должности			подпись	инициалы, фамилия

М.П.

Сведения о частях земельного участка

Земельный участок			
(вид объекта недвижимости)			
Лист № ___	Раздела 4.2	Всего листов раздела 4.2 : ___	Всего разделов: ___
Кадастровый номер:		78:31:0000000:7	

Номер точки	Координаты, м		Описание закрепления на местности	Средняя квадратическая погрешность определения координат характерных точек границы части земельного участка, м
	X	Y		
1	2	3	4	5
244	93686.99	116282.73	данные отсутствуют	данные отсутствуют
245	93686.92	116282.99	данные отсутствуют	данные отсутствуют
246	93686.85	116283.22	данные отсутствуют	данные отсутствуют
247	93686.79	116283.37	данные отсутствуют	данные отсутствуют
248	93686.74	116283.52	данные отсутствуют	данные отсутствуют
249	93686.64	116283.73	данные отсутствуют	данные отсутствуют
250	93686.52	116283.98	данные отсутствуют	данные отсутствуют
251	93681.61	116293.06	данные отсутствуют	данные отсутствуют
252	93681.4	116293.41	данные отсутствуют	данные отсутствуют
253	93681.16	116293.75	данные отсутствуют	данные отсутствуют
254	93680.89	116294.06	данные отсутствуют	данные отсутствуют
255	93680.6	116294.36	данные отсутствуют	данные отсутствуют
256	93680.28	116294.62	данные отсутствуют	данные отсутствуют
257	93679.95	116294.86	данные отсутствуют	данные отсутствуют
258	93679.59	116295.08	данные отсутствуют	данные отсутствуют
259	93679.22	116295.26	данные отсутствуют	данные отсутствуют
260	93678.84	116295.41	данные отсутствуют	данные отсутствуют

Государственный регистратор		ФГИС ЕГРН
полное наименование должности	подпись	инициалы, фамилия

М.П.

Сведения о частях земельного участка

Земельный участок			
(вид объекта недвижимости)			
Лист № <u> </u> Раздела 4.2	Всего листов раздела 4.2 : <u> </u>	Всего разделов: <u> </u>	Всего листов выписки: <u> </u>
04.04.2022 № 99/2022/459146061			
Кадастровый номер:		78:31:0000000:7	

Номер точки	Координаты, м		Описание закрепления на местности	Средняя квадратическая погрешность определения координат характерных точек границы части земельного участка, м
	X	Y		
1	2	3	4	5
261	93678.44	116295.53	данные отсутствуют	данные отсутствуют
262	93678.04	116295.61	данные отсутствуют	данные отсутствуют
263	93677.63	116295.66	данные отсутствуют	данные отсутствуют
264	93677.21	116295.68	данные отсутствуют	данные отсутствуют
265	93676.8	116295.66	данные отсутствуют	данные отсутствуют
266	93676.39	116295.61	данные отсутствуют	данные отсутствуют
267	93675.99	116295.53	данные отсутствуют	данные отсутствуют
268	93675.59	116295.41	данные отсутствуют	данные отсутствуют
269	93675.2	116295.26	данные отсутствуют	данные отсутствуют
270	93674.83	116295.08	данные отсутствуют	данные отсутствуют
271	93674.48	116294.87	данные отсутствуют	данные отсутствуют
272	93674.14	116294.63	данные отсутствуют	данные отсутствуют
273	93673.83	116294.36	данные отсутствуют	данные отсутствуют
274	93673.53	116294.07	данные отсутствуют	данные отсутствуют
275	93673.27	116293.75	данные отсутствуют	данные отсутствуют
276	93673.03	116293.42	данные отсутствуют	данные отсутствуют
277	93672.81	116293.06	данные отсутствуют	данные отсутствуют
Государственный регистратор				ФГИС ЕГРН
полное наименование должности			подпись	инициалы, фамилия

М.П.

Выписка из Единого государственного реестра недвижимости об объекте недвижимости
Сведения о частях земельного участка

Земельный участок			
(вид объекта недвижимости)			
Лист № <u> </u> Раздела 4.2	Всего листов раздела 4.2 : <u> </u>	Всего разделов: <u> </u>	Всего листов выписки: <u> </u>
04.04.2022 № 99/2022/459146061			
Кадастровый номер:		78:31:0000000:7	

Номер точки	Координаты, м		Описание закрепления на местности	Средняя квадратическая погрешность определения координат характерных точек границы части земельного участка, м
	X	Y		
1	2	3	4	5
278	93672.63	116292.69	данные отсутствуют	данные отсутствуют
279	93672.48	116292.3	данные отсутствуют	данные отсутствуют
280	93672.36	116291.91	данные отсутствуют	данные отсутствуют
281	93672.28	116291.5	данные отсутствуют	данные отсутствуют
282	93672.23	116291.09	данные отсутствуют	данные отсутствуют
283	93672.21	116290.68	данные отсутствуют	данные отсутствуют
284	93672.23	116290.27	данные отсутствуют	данные отсутствуют
285	93672.28	116289.86	данные отсутствуют	данные отсутствуют
286	93672.36	116289.45	данные отсутствуют	данные отсутствуют
287	93672.48	116289.06	данные отсутствуют	данные отсутствуют
288	93672.63	116288.67	данные отсутствуют	данные отсутствуют
289	93672.81	116288.3	данные отсутствуют	данные отсутствуют
290	93676.88	116280.78	данные отсутствуют	данные отсутствуют
291	93675.72	116274.56	данные отсутствуют	данные отсутствуют
292	93675.51	116274.59	данные отсутствуют	данные отсутствуют
293	93675.1	116274.6	данные отсутствуют	данные отсутствуют
294	93674.69	116274.58	данные отсутствуют	данные отсутствуют
Государственный регистратор				ФГИС ЕГРН
полное наименование должности			подпись	инициалы, фамилия

М.П.

Выписка из Единого государственного реестра недвижимости об объекте недвижимости
Сведения о частях земельного участка

Земельный участок			
(вид объекта недвижимости)			
Лист № <u> </u> Раздела 4.2	Всего листов раздела 4.2 : <u> </u>	Всего разделов: <u> </u>	Всего листов выписки: <u> </u>
04.04.2022 № 99/2022/459146061			
Кадастровый номер:		78:31:0000000:7	

Номер точки	Координаты, м		Описание закрепления на местности	Средняя квадратическая погрешность определения координат характерных точек границы части земельного участка, м
	X	Y		
1	2	3	4	5
295	93674.28	116274.53	данные отсутствуют	данные отсутствуют
296	93673.87	116274.44	данные отсутствуют	данные отсутствуют
297	93673.48	116274.32	данные отсутствуют	данные отсутствуют
298	93673.09	116274.17	данные отсутствуют	данные отсутствуют
299	93672.72	116273.99	данные отсутствуют	данные отсутствуют
300	93672.37	116273.77	данные отсутствуют	данные отсутствуют
301	93672.03	116273.53	данные отсутствуют	данные отсутствуют
302	93671.72	116273.26	данные отсутствуют	данные отсутствуют
303	93671.43	116272.97	данные отсутствуют	данные отсутствуют
304	93671.16	116272.66	данные отсутствуют	данные отсутствуют
305	93670.92	116272.32	данные отсутствуют	данные отсутствуют
306	93670.71	116271.96	данные отсутствуют	данные отсутствуют
307	93670.53	116271.59	данные отсутствуют	данные отсутствуют
308	93670.38	116271.2	данные отсутствуют	данные отсутствуют
309	93670.27	116270.81	данные отсутствуют	данные отсутствуют
310	93670.19	116270.4	данные отсутствуют	данные отсутствуют
311	93670.14	116269.99	данные отсутствуют	данные отсутствуют
Государственный регистратор				ФГИС ЕГРН
полное наименование должности			подпись	инициалы, фамилия

М.П.

Выписка из Единого государственного реестра недвижимости об объекте недвижимости
Сведения о частях земельного участка

Земельный участок			
(вид объекта недвижимости)			
Лист № <u> </u> Раздела 4.2	Всего листов раздела 4.2 : <u> </u>	Всего разделов: <u> </u>	Всего листов выписки: <u> </u>
04.04.2022 № 99/2022/459146061			
Кадастровый номер:		78:31:0000000:7	

Номер точки	Координаты, м		Описание закрепления на местности	Средняя квадратическая погрешность определения координат характерных точек границы части земельного участка, м
	X	Y		
1	2	3	4	5
312	93670.12	116269.58	данные отсутствуют	данные отсутствуют
313	93670.14	116269.17	данные отсутствуют	данные отсутствуют
314	93670.19	116268.76	данные отсутствуют	данные отсутствуют
315	93670.28	116268.35	данные отсутствуют	данные отсутствуют
316	93670.4	116267.96	данные отсутствуют	данные отсутствуют
317	93670.55	116267.57	данные отсутствуют	данные отсутствуют
318	93670.73	116267.2	данные отсутствуют	данные отсутствуют
319	93673.86	116261.49	данные отсутствуют	данные отсутствуют
320	93671.38	116367.12	данные отсутствуют	данные отсутствуют
321	93666.49	116373.58	данные отсутствуют	данные отсутствуют
322	93666.38	116373.14	данные отсутствуют	данные отсутствуют
323	93666.31	116372.74	данные отсутствуют	данные отсутствуют
324	93666.28	116372.32	данные отсутствуют	данные отсутствуют
325	93666.28	116371.91	данные отсутствуют	данные отсутствуют
326	93666.31	116371.5	данные отсутствуют	данные отсутствуют
327	93666.38	116371.09	данные отсутствуют	данные отсутствуют
328	93666.48	116370.69	данные отсутствуют	данные отсутствуют
Государственный регистратор				ФГИС ЕГРН
полное наименование должности			подпись	инициалы, фамилия

М.П.

Выписка из Единого государственного реестра недвижимости об объекте недвижимости
Сведения о частях земельного участка

Земельный участок			
(вид объекта недвижимости)			
Лист № ___ Раздела 4.2	Всего листов раздела 4.2 : ___	Всего разделов: ___	Всего листов выписки: ___
04.04.2022 № 99/2022/459146061			
Кадастровый номер:		78:31:0000000:7	

Номер точки	Координаты, м		Описание закрепления на местности	Средняя квадратическая погрешность определения координат характерных точек границы части земельного участка, м
	X	Y		
1	2	3	4	5
329	93666.61	116370.3	данные отсутствуют	данные отсутствуют
330	93666.78	116369.92	данные отсутствуют	данные отсутствуют
331	93666.98	116369.56	данные отсутствуют	данные отсутствуют
332	93667.2	116369.21	данные отсутствуют	данные отсутствуют
333	93667.46	116368.89	данные отсутствуют	данные отсутствуют
334	93667.74	116368.58	данные отсутствуют	данные отсутствуют
335	93668.04	116368.3	данные отсутствуют	данные отсутствуют
336	93668.37	116368.05	данные отсутствуют	данные отсутствуют
337	93668.71	116367.82	данные отсутствуют	данные отсутствуют
338	93669.08	116367.63	данные отсутствуют	данные отсутствуют
339	93669.46	116367.46	данные отсутствуют	данные отсутствуют
340	93669.85	116367.33	данные отсутствуют	данные отсутствуют
341	93670.25	116367.23	данные отсутствуют	данные отсутствуют
342	93670.66	116367.16	данные отсутствуют	данные отсутствуют
343	93671.07	116367.12	данные отсутствуют	данные отсутствуют
344	93640.01	116243.47	данные отсутствуют	данные отсутствуют
345	93641.93	116244.09	данные отсутствуют	данные отсутствуют

Государственный регистратор		ФГИС ЕГРН
полное наименование должности	подпись	инициалы, фамилия

М.П.

Сведения о частях земельного участка

Земельный участок			
(вид объекта недвижимости)			
Лист № ___ Раздела 4.2	Всего листов раздела 4.2 : ___	Всего разделов: ___	Всего листов выписки: ___
04.04.2022 № 99/2022/459146061			
Кадастровый номер:		78:31:0000000:7	

Номер точки	Координаты, м		Описание закрепления на местности	Средняя квадратическая погрешность определения координат характерных точек границы части земельного участка, м
	X	Y		
1	2	3	4	5
346	93641.29	116245.56	данные отсутствуют	данные отсутствуют
347	93641.12	116246.04	данные отсутствуют	данные отсутствуют
348	93641.06	116246.19	данные отсутствуют	данные отсутствуют
349	93640.98	116246.34	данные отсутствуют	данные отсутствуют
350	93640.86	116246.5	данные отсутствуют	данные отсутствуют
351	93640.75	116246.62	данные отсутствуют	данные отсутствуют
352	93640.59	116246.75	данные отсутствуют	данные отсутствуют
353	93640.45	116246.84	данные отсутствуют	данные отсутствуют
354	93640.27	116246.93	данные отсутствуют	данные отсутствуют
355	93640.07	116246.99	данные отсутствуют	данные отсутствуют
356	93632.91	116248.71	данные отсутствуют	данные отсутствуют
357	93632.74	116248.73	данные отсутствуют	данные отсутствуют
358	93632.58	116248.73	данные отсутствуют	данные отсутствуют
359	93632.41	116248.7	данные отсутствуют	данные отсутствуют
360	93632.26	116248.65	данные отсутствуют	данные отсутствуют
361	93632.05	116248.52	данные отсутствуют	данные отсутствуют
362	93630.12	116246.97	данные отсутствуют	данные отсутствуют
Государственный регистратор				ФГИС ЕГРН
полное наименование должности			подпись	инициалы, фамилия

М.П.

Выписка из Единого государственного реестра недвижимости об объекте недвижимости
Сведения о частях земельного участка

Земельный участок			
(вид объекта недвижимости)			
Лист № <u> </u> Раздела 4.2	Всего листов раздела 4.2 : <u> </u>	Всего разделов: <u> </u>	Всего листов выписки: <u> </u>
04.04.2022 № 99/2022/459146061			
Кадастровый номер:		78:31:0000000:7	

Номер точки	Координаты, м		Описание закрепления на местности	Средняя квадратическая погрешность определения координат характерных точек границы части земельного участка, м
	X	Y		
1	2	3	4	5
363	93630.79	116244.93	данные отсутствуют	данные отсутствуют
364	93632.92	116246.65	данные отсутствуют	данные отсутствуют
365	93639.32	116245.11	данные отсутствуют	данные отсутствуют
366	93639.44	116244.8	данные отсутствуют	данные отсутствуют
367	93681.17	116354.14	данные отсутствуют	данные отсутствуют
368	93679.97	116355.74	данные отсутствуют	данные отсутствуют
369	93679.38	116355.31	данные отсутствуют	данные отсутствуют
370	93677.58	116354.27	данные отсутствуют	данные отсутствуют
371	93660.01	116381.76	данные отсутствуют	данные отсутствуют
372	93659.92	116381.88	данные отсутствуют	данные отсутствуют
373	93659.8	116382.03	данные отсутствуют	данные отсутствуют
374	93659.67	116382.16	данные отсутствуют	данные отсутствуют
375	93659.53	116382.29	данные отсутствуют	данные отсутствуют
376	93659.38	116382.4	данные отсутствуют	данные отсутствуют
377	93659.22	116382.49	данные отсутствуют	данные отсутствуют
378	93659.05	116382.57	данные отсутствуют	данные отсутствуют
379	93658.87	116382.64	данные отсутствуют	данные отсутствуют
Государственный регистратор				ФГИС ЕГРН
полное наименование должности			подпись	инициалы, фамилия

М.П.

Выписка из Единого государственного реестра недвижимости об объекте недвижимости
Сведения о частях земельного участка

Земельный участок			
(вид объекта недвижимости)			
Лист № <u> </u> Раздела 4.2	Всего листов раздела 4.2 : <u> </u>	Всего разделов: <u> </u>	Всего листов выписки: <u> </u>
04.04.2022 № 99/2022/459146061			
Кадастровый номер:		78:31:0000000:7	

Номер точки	Координаты, м		Описание закрепления на местности	Средняя квадратическая погрешность определения координат характерных точек границы части земельного участка, м
	X	Y		
1	2	3	4	5
380	93658.69	116382.69	данные отсутствуют	данные отсутствуют
381	93658.5	116382.72	данные отсутствуют	данные отсутствуют
382	93658.32	116382.74	данные отсутствуют	данные отсутствуют
383	93658.13	116382.74	данные отсутствуют	данные отсутствуют
384	93657.94	116382.73	данные отсутствуют	данные отсутствуют
385	93657.75	116382.7	данные отсутствуют	данные отсутствуют
386	93657.57	116382.65	данные отсутствуют	данные отсутствуют
387	93657.39	116382.58	данные отсутствуют	данные отсутствуют
388	93657.22	116382.5	данные отсутствуют	данные отсутствуют
389	93657.02	116382.39	данные отсутствуют	данные отсутствуют
390	93656.47	116382.02	данные отсутствуют	данные отсутствуют
391	93657.77	116380.47	данные отсутствуют	данные отсутствуют
392	93658.12	116380.71	данные отсутствуют	данные отсутствуют
393	93658.33	116380.67	данные отсутствуют	данные отсутствуют
394	93662.51	116374.13	данные отсутствуют	данные отсутствуют
395	93666.86	116367.33	данные отсутствуют	данные отсутствуют
396	93676.12	116352.84	данные отсутствуют	данные отсутствуют
Государственный регистратор				ФГИС ЕГРН
полное наименование должности			подпись	инициалы, фамилия

М.П.

Выписка из Единого государственного реестра недвижимости об объекте недвижимости
Сведения о частях земельного участка

Земельный участок			
(вид объекта недвижимости)			
Лист № <u> </u> Раздела 4.2	Всего листов раздела 4.2 : <u> </u>	Всего разделов: <u> </u>	Всего листов выписки: <u> </u>
04.04.2022 № 99/2022/459146061			
Кадастровый номер:		78:31:0000000:7	

Номер точки	Координаты, м		Описание закрепления на местности	Средняя квадратическая погрешность определения координат характерных точек границы части земельного участка, м
	X	Y		
1	2	3	4	5
397	93676.23	116352.7	данные отсутствуют	данные отсутствуют
398	93676.35	116352.57	данные отсутствуют	данные отсутствуют
399	93676.51	116352.43	данные отсутствуют	данные отсутствуют
400	93676.66	116352.33	данные отсутствуют	данные отсутствуют
401	93676.86	116352.24	данные отсутствуют	данные отсутствуют
402	93677.03	116352.18	данные отсутствуют	данные отсутствуют
403	93677.24	116352.14	данные отсутствуют	данные отсутствуют
404	93677.42	116352.12	данные отсутствуют	данные отсутствуют
405	93677.64	116352.14	данные отсутствуют	данные отсутствуют
406	93677.81	116352.17	данные отсутствуют	данные отсутствуют
407	93678.02	116352.24	данные отсутствуют	данные отсутствуют
408	93678.22	116352.33	данные отсутствуют	данные отсутствуют
409	93680.42	116353.6	данные отсутствуют	данные отсутствуют
410	93630.34	116246.3	данные отсутствуют	данные отсутствуют
411	93644.56	116250.72	данные отсутствуют	данные отсутствуют
412	93644.71	116250.77	данные отсутствуют	данные отсутствуют
413	93644.84	116250.83	данные отсутствуют	данные отсутствуют
Государственный регистратор				ФГИС ЕГРН
полное наименование должности			подпись	инициалы, фамилия

М.П.

Выписка из Единого государственного реестра недвижимости об объекте недвижимости
Сведения о частях земельного участка

Земельный участок			
(вид объекта недвижимости)			
Лист № <u> </u> Раздела 4.2	Всего листов раздела 4.2 : <u> </u>	Всего разделов: <u> </u>	Всего листов выписки: <u> </u>
04.04.2022 № 99/2022/459146061			
Кадастровый номер:		78:31:0000000:7	

Номер точки	Координаты, м		Описание закрепления на местности	Средняя квадратическая погрешность определения координат характерных точек границы части земельного участка, м
	X	Y		
1	2	3	4	5
414	93644.97	116250.9	данные отсутствуют	данные отсутствуют
415	93645.11	116250.99	данные отсутствуют	данные отсутствуют
416	93645.24	116251.09	данные отсутствуют	данные отсутствуют
417	93645.36	116251.2	данные отсутствуют	данные отсутствуют
418	93645.47	116251.32	данные отсутствуют	данные отсутствуют
419	93664.95	116273.76	данные отсутствуют	данные отсутствуют
420	93665.05	116273.89	данные отсутствуют	данные отсутствуют
421	93665.15	116274.03	данные отсутствуют	данные отсутствуют
422	93665.23	116274.17	данные отсутствуют	данные отсутствуют
423	93665.29	116274.32	данные отсутствуют	данные отсутствуют
424	93665.35	116274.48	данные отсутствуют	данные отсутствуют
425	93665.41	116274.72	данные отсутствуют	данные отсутствуют
426	93679.44	116353.48	данные отсутствуют	данные отсутствуют
427	93680.91	116354.49	данные отсутствуют	данные отсутствуют
428	93678.5	116357.69	данные отсутствуют	данные отсутствуют
429	93678.08	116357.4	данные отсутствуют	данные отсутствуют
430	93665.23	116374.88	данные отсутствуют	данные отсутствуют
Государственный регистратор				ФГИС ЕГРН
полное наименование должности			подпись	инициалы, фамилия

М.П.

Выписка из Единого государственного реестра недвижимости об объекте недвижимости
Сведения о частях земельного участка

Земельный участок			
(вид объекта недвижимости)			
Лист № <u> </u> Раздела 4.2	Всего листов раздела 4.2 : <u> </u>	Всего разделов: <u> </u>	Всего листов выписки: <u> </u>
04.04.2022 № 99/2022/459146061			
Кадастровый номер:		78:31:0000000:7	

Номер точки	Координаты, м		Описание закрепления на местности	Средняя квадратическая погрешность определения координат характерных точек границы части земельного участка, м
	X	Y		
1	2	3	4	5
431	93665.63	116374.72	данные отсутствуют	данные отсутствуют
432	93659.19	116383.17	данные отсутствуют	данные отсутствуют
433	93658.19	116384.53	данные отсутствуют	данные отсутствуют
434	93667.21	116365.47	данные отсутствуют	данные отсутствуют
435	93675.5	116354.16	данные отсутствуют	данные отсутствуют
436	93669.24	116319.02	данные отсутствуют	данные отсутствуют
437	93665.46	116297.82	данные отсутствуют	данные отсутствуют
438	93661.57	116275.97	данные отсутствуют	данные отсутствуют
439	93653.33	116266.47	данные отсутствуют	данные отсутствуют
440	93666.66	116252.33	данные отсутствуют	данные отсутствуют
441	93666.88	116253.54	данные отсутствуют	данные отсутствуют
442	93670.47	116273.14	данные отсутствуют	данные отсутствуют
443	93673.23	116288.28	данные отсутствуют	данные отсутствуют
444	93678.23	116315.69	данные отсутствуют	данные отсутствуют
445	93684.24	116349.04	данные отсутствуют	данные отсутствуют
446	93684.39	116349.87	данные отсутствуют	данные отсутствуют
447	93666.52	116252.28	данные отсутствуют	данные отсутствуют

Государственный регистратор		ФГИС ЕГРН
полное наименование должности	подпись	инициалы, фамилия

М.П.

Выписка из Единого государственного реестра недвижимости об объекте недвижимости
Сведения о частях земельного участка

Земельный участок			
(вид объекта недвижимости)			
Лист № <u> </u> Раздела 4.2	Всего листов раздела 4.2 : <u> </u>	Всего разделов: <u> </u>	Всего листов выписки: <u> </u>
04.04.2022 № 99/2022/459146061			
Кадастровый номер:		78:31:0000000:7	

Номер точки	Координаты, м		Описание закрепления на местности	Средняя квадратическая погрешность определения координат характерных точек границы части земельного участка, м
	X	Y		
1	2	3	4	5
447	93666.52	116252.28	данные отсутствуют	данные отсутствуют
448	93667.58	116253.07	данные отсутствуют	данные отсутствуют
448	93667.58	116253.07	данные отсутствуют	данные отсутствуют
449	93669.43	116254.68	данные отсутствуют	данные отсутствуют
449	93669.43	116254.68	данные отсутствуют	данные отсутствуют
450	93671.2	116256.62	данные отсутствуют	данные отсутствуют
450	93671.2	116256.62	данные отсутствуют	данные отсутствуют
451	93672.68	116258.82	данные отсутствуют	данные отсутствуют
451	93672.68	116258.82	данные отсутствуют	данные отсутствуют
452	93673.14	116260.79	данные отсутствуют	данные отсутствуют
452	93673.14	116260.79	данные отсутствуют	данные отсутствуют
453	93672.47	116262.46	данные отсутствуют	данные отсутствуют
453	93672.47	116262.46	данные отсутствуют	данные отсутствуют
454	93670.55	116266.35	данные отсутствуют	данные отсутствуют
454	93670.55	116266.35	данные отсутствуют	данные отсутствуют
455	93670.96	116267.32	данные отсутствуют	данные отсутствуют
455	93670.96	116267.32	данные отсутствуют	данные отсутствуют
Государственный регистратор				ФГИС ЕГРН
полное наименование должности			подпись	инициалы, фамилия

М.П.

Выписка из Единого государственного реестра недвижимости об объекте недвижимости
Сведения о частях земельного участка

Земельный участок			
(вид объекта недвижимости)			
Лист № <u> </u> Раздела 4.2	Всего листов раздела 4.2 : <u> </u>	Всего разделов: <u> </u>	Всего листов выписки: <u> </u>
04.04.2022 № 99/2022/459146061			
Кадастровый номер:		78:31:0000000:7	

Номер точки	Координаты, м		Описание закрепления на местности	Средняя квадратическая погрешность определения координат характерных точек границы части земельного участка, м
	X	Y		
1	2	3	4	5
456	93675.74	116290.46	данные отсутствуют	данные отсутствуют
456	93675.74	116290.46	данные отсутствуют	данные отсутствуют
457	93678.4	116291.17	данные отсутствуют	данные отсутствуют
457	93678.4	116291.17	данные отсутствуют	данные отсутствуют
458	93679.12	116292.6	данные отсутствуют	данные отсутствуют
458	93679.12	116292.6	данные отсутствуют	данные отсутствуют
459	93678.6	116293.69	данные отсутствуют	данные отсутствуют
459	93678.6	116293.69	данные отсутствуют	данные отсутствуют
460	93677.27	116295	данные отсутствуют	данные отсутствуют
460	93677.27	116295	данные отсутствуют	данные отсутствуют
461	93680.07	116311.77	данные отсутствуют	данные отсутствуют
461	93680.07	116311.77	данные отсутствуют	данные отсутствуют
462	93681.85	116310.48	данные отсутствуют	данные отсутствуют
462	93681.85	116310.48	данные отсутствуют	данные отсутствуют
463	93700.94	116309.24	данные отсутствуют	данные отсутствуют
463	93700.94	116309.24	данные отсутствуют	данные отсутствуют
464	93701.43	116311.75	данные отсутствуют	данные отсутствуют
Государственный регистратор				ФГИС ЕГРН
полное наименование должности			подпись	инициалы, фамилия

М.П.

Выписка из Единого государственного реестра недвижимости об объекте недвижимости
Сведения о частях земельного участка

Земельный участок			
(вид объекта недвижимости)			
Лист № <u> </u> Раздела 4.2	Всего листов раздела 4.2 : <u> </u>	Всего разделов: <u> </u>	Всего листов выписки: <u> </u>
04.04.2022 № 99/2022/459146061			
Кадастровый номер:		78:31:0000000:7	

Номер точки	Координаты, м		Описание закрепления на местности	Средняя квадратическая погрешность определения координат характерных точек границы части земельного участка, м
	X	Y		
1	2	3	4	5
464	93701.43	116311.75	данные отсутствуют	данные отсутствуют
465	93682.61	116312.91	данные отсутствуют	данные отсутствуют
465	93682.61	116312.91	данные отсутствуют	данные отсутствуют
466	93680.56	116314.72	данные отсутствуют	данные отсутствуют
466	93680.56	116314.72	данные отсутствуют	данные отсутствуют
467	93680.97	116317.23	данные отсутствуют	данные отсутствуют
467	93680.97	116317.23	данные отсутствуют	данные отсутствуют
468	93683.01	116317.99	данные отсутствуют	данные отсутствуют
468	93683.01	116317.99	данные отсутствуют	данные отсутствуют
469	93683.73	116319.09	данные отсутствуют	данные отсутствуют
469	93683.73	116319.09	данные отсутствуют	данные отсутствуют
470	93683.8	116319.91	данные отсутствуют	данные отсутствуют
470	93683.8	116319.91	данные отсутствуют	данные отсутствуют
471	93683.49	116320.78	данные отсутствуют	данные отсутствуют
471	93683.49	116320.78	данные отсутствуют	данные отсутствуют
472	93682.02	116322.23	данные отсутствуют	данные отсутствуют
472	93682.02	116322.23	данные отсутствуют	данные отсутствуют
Государственный регистратор				ФГИС ЕГРН
полное наименование должности			подпись	инициалы, фамилия

М.П.

Выписка из Единого государственного реестра недвижимости об объекте недвижимости
Сведения о частях земельного участка

Земельный участок			
(вид объекта недвижимости)			
Лист № ___ Раздела 4.2	Всего листов раздела 4.2 : ___	Всего разделов: ___	Всего листов выписки: ___
04.04.2022 № 99/2022/459146061			
Кадастровый номер:		78:31:0000000:7	

Номер точки	Координаты, м		Описание закрепления на местности	Средняя квадратическая погрешность определения координат характерных точек границы части земельного участка, м
	X	Y		
1	2	3	4	5
473	93685.09	116339.05	данные отсутствуют	данные отсутствуют
473	93685.09	116339.05	данные отсутствуют	данные отсутствуют
474	93685.1	116340.21	данные отсутствуют	данные отсутствуют
474	93685.1	116340.21	данные отсутствуют	данные отсутствуют
475	93684.4	116341.6	данные отсутствуют	данные отсутствуют
475	93684.4	116341.6	данные отсутствуют	данные отсутствуют
476	93684.45	116342.84	данные отсутствуют	данные отсутствуют
476	93684.45	116342.84	данные отсутствуют	данные отсутствуют
477	93684.26	116343.79	данные отсутствуют	данные отсутствуют
477	93684.26	116343.79	данные отсутствуют	данные отсутствуют
478	93684.6	116346.67	данные отсутствуют	данные отсутствуют
478	93684.6	116346.67	данные отсутствуют	данные отсутствуют
479	93684.65	116349.01	данные отсутствуют	данные отсутствуют
479	93684.65	116349.01	данные отсутствуют	данные отсутствуют
480	93684.57	116349.64	данные отсутствуют	данные отсутствуют
480	93684.57	116349.64	данные отсутствуют	данные отсутствуют
481	93678.24	116358.03	данные отсутствуют	данные отсутствуют
Государственный регистратор				ФГИС ЕГРН
полное наименование должности			подпись	инициалы, фамилия

М.П.

Выписка из Единого государственного реестра недвижимости об объекте недвижимости
Сведения о частях земельного участка

Земельный участок			
(вид объекта недвижимости)			
Лист № <u> </u> Раздела 4.2	Всего листов раздела 4.2 : <u> </u>	Всего разделов: <u> </u>	Всего листов выписки: <u> </u>
04.04.2022 № 99/2022/459146061			
Кадастровый номер:		78:31:0000000:7	

Номер точки	Координаты, м		Описание закрепления на местности	Средняя квадратическая погрешность определения координат характерных точек границы части земельного участка, м
	X	Y		
1	2	3	4	5
481	93678.24	116358.03	данные отсутствуют	данные отсутствуют
482	93677.4	116358.08	данные отсутствуют	данные отсутствуют
482	93677.4	116358.08	данные отсутствуют	данные отсутствуют
483	93676.23	116358.53	данные отсутствуют	данные отсутствуют
483	93676.23	116358.53	данные отсутствуют	данные отсутствуют
484	93672.49	116360.81	данные отсутствуют	данные отсутствуют
484	93672.49	116360.81	данные отсутствуют	данные отсутствуют
485	93666.87	116371.58	данные отсутствуют	данные отсутствуют
485	93666.87	116371.58	данные отсутствуют	данные отсутствуют
486	93666	116371.99	данные отсутствуют	данные отсутствуют
486	93666	116371.99	данные отсутствуют	данные отсутствуют
487	93664.73	116371.33	данные отсутствуют	данные отсутствуют
487	93664.73	116371.33	данные отсутствуют	данные отсутствуют
488	93664.67	116371.22	данные отсутствуют	данные отсутствуют
488	93664.67	116371.22	данные отсутствуют	данные отсутствуют
489	93667.03	116366.41	данные отсутствуют	данные отсутствуют
489	93667.03	116366.41	данные отсутствуют	данные отсутствуют
Государственный регистратор				ФГИС ЕГРН
полное наименование должности			подпись	инициалы, фамилия

М.П.

Выписка из Единого государственного реестра недвижимости об объекте недвижимости
Сведения о частях земельного участка

Земельный участок			
(вид объекта недвижимости)			
Лист № <u> </u> Раздела 4.2	Всего листов раздела 4.2 : <u> </u>	Всего разделов: <u> </u>	Всего листов выписки: <u> </u>
04.04.2022 № 99/2022/459146061			
Кадастровый номер:		78:31:0000000:7	

Номер точки	Координаты, м		Описание закрепления на местности	Средняя квадратическая погрешность определения координат характерных точек границы части земельного участка, м
	X	Y		
1	2	3	4	5
490	93670.48	116359.87	данные отсутствуют	данные отсутствуют
490	93670.48	116359.87	данные отсутствуют	данные отсутствуют
491	93671.14	116359.07	данные отсутствуют	данные отсутствуют
491	93671.14	116359.07	данные отсутствуют	данные отсутствуют
492	93675.23	116356.49	данные отсутствуют	данные отсутствуют
492	93675.23	116356.49	данные отсутствуют	данные отсутствуют
493	93676.92	116355.91	данные отсутствуют	данные отсутствуют
493	93676.92	116355.91	данные отсутствуют	данные отсутствуют
494	93677.7	116355.84	данные отсутствуют	данные отсутствуют
494	93677.7	116355.84	данные отсутствуют	данные отсутствуют
495	93679.18	116353.45	данные отсутствуют	данные отсутствуют
495	93679.18	116353.45	данные отсутствуют	данные отсутствуют
496	93680.24	116352.36	данные отсутствуют	данные отсутствуют
496	93680.24	116352.36	данные отсутствуют	данные отсутствуют
497	93680.79	116351.99	данные отсутствуют	данные отсутствуют
497	93680.79	116351.99	данные отсутствуют	данные отсутствуют
498	93682.07	116349.76	данные отсутствуют	данные отсутствуют
Государственный регистратор				ФГИС ЕГРН
полное наименование должности			подпись	инициалы, фамилия

М.П.

Выписка из Единого государственного реестра недвижимости об объекте недвижимости
Сведения о частях земельного участка

Земельный участок			
(вид объекта недвижимости)			
Лист № <u> </u> Раздела 4.2	Всего листов раздела 4.2 : <u> </u>	Всего разделов: <u> </u>	Всего листов выписки: <u> </u>
04.04.2022 № 99/2022/459146061			
Кадастровый номер:		78:31:0000000:7	

Номер точки	Координаты, м		Описание закрепления на местности	Средняя квадратическая погрешность определения координат характерных точек границы части земельного участка, м
	X	Y		
1	2	3	4	5
498	93682.07	116349.76	данные отсутствуют	данные отсутствуют
499	93682.41	116349.44	данные отсутствуют	данные отсутствуют
499	93682.41	116349.44	данные отсутствуют	данные отсутствуют
500	93682.4	116346.84	данные отсутствуют	данные отсутствуют
500	93682.4	116346.84	данные отсутствуют	данные отсутствуют
501	93682.04	116343.4	данные отсутствуют	данные отсутствуют
501	93682.04	116343.4	данные отсутствуют	данные отсутствуют
502	93682.22	116342.96	данные отсутствуют	данные отсутствуют
502	93682.22	116342.96	данные отсутствуют	данные отсутствуют
503	93682.19	116341.23	данные отсутствуют	данные отсутствуют
503	93682.19	116341.23	данные отсутствуют	данные отсутствуют
504	93682.87	116340	данные отсутствуют	данные отсутствуют
504	93682.87	116340	данные отсутствуют	данные отсутствуют
505	93682.89	116339.26	данные отсутствуют	данные отсутствуют
505	93682.89	116339.26	данные отсутствуют	данные отсутствуют
506	93679.82	116322.54	данные отсутствуют	данные отсутствуют
506	93679.82	116322.54	данные отсутствуют	данные отсутствуют
Государственный регистратор				ФГИС ЕГРН
полное наименование должности			подпись	инициалы, фамилия

М.П.

Выписка из Единого государственного реестра недвижимости об объекте недвижимости
Сведения о частях земельного участка

Земельный участок			
<small>(вид объекта недвижимости)</small>			
Лист № <u> </u> Раздела 4.2	Всего листов раздела 4.2 : <u> </u>	Всего разделов: <u> </u>	Всего листов выписки: <u> </u>
04.04.2022 № 99/2022/459146061			
Кадастровый номер:		78:31:0000000:7	

Номер точки	Координаты, м		Описание закрепления на местности	Средняя квадратическая погрешность определения координат характерных точек границы части земельного участка, м
	X	Y		
1	2	3	4	5
507	93679.78	116321.66	данные отсутствуют	данные отсутствуют
507	93679.78	116321.66	данные отсутствуют	данные отсутствуют
508	93680.04	116321.09	данные отсутствуют	данные отсутствуют
508	93680.04	116321.09	данные отсутствуют	данные отсутствуют
509	93681.41	116319.74	данные отсутствуют	данные отсутствуют
509	93681.41	116319.74	данные отсутствуют	данные отсутствуют
510	93679.35	116318.97	данные отсутствуют	данные отсутствуют
510	93679.35	116318.97	данные отсутствуют	данные отсутствуют
511	93679.03	116318.65	данные отсутствуют	данные отсутствуют
511	93679.03	116318.65	данные отсутствуют	данные отсутствуют
512	93678.92	116318.26	данные отсутствуют	данные отсутствуют
512	93678.92	116318.26	данные отсутствуют	данные отсутствуют
513	93675	116294.74	данные отсутствуют	данные отсутствуют
513	93675	116294.74	данные отсутствуют	данные отсутствуют
514	93675.13	116294.03	данные отсутствуют	данные отсутствуют
514	93675.13	116294.03	данные отсутствуют	данные отсутствуют
515	93676.28	116292.89	данные отсутствуют	данные отсутствуют
Государственный регистратор				ФГИС ЕГРН
полное наименование должности			подпись	инициалы, фамилия

М.П.

Выписка из Единого государственного реестра недвижимости об объекте недвижимости
Сведения о частях земельного участка

Земельный участок			
(вид объекта недвижимости)			
Лист № <u> </u> Раздела 4.2	Всего листов раздела 4.2 : <u> </u>	Всего разделов: <u> </u>	Всего листов выписки: <u> </u>
04.04.2022 № 99/2022/459146061			
Кадастровый номер:		78:31:0000000:7	

Номер точки	Координаты, м		Описание закрепления на местности	Средняя квадратическая погрешность определения координат характерных точек границы части земельного участка, м
	X	Y		
1	2	3	4	5
515	93676.28	116292.89	данные отсутствуют	данные отсутствуют
516	93674.38	116292.39	данные отсутствуют	данные отсутствуют
516	93674.38	116292.39	данные отсутствуют	данные отсутствуют
517	93673.96	116292.08	данные отсутствуют	данные отсутствуют
517	93673.96	116292.08	данные отсутствуют	данные отсутствуют
518	93673.74	116291.66	данные отсутствуют	данные отсутствуют
518	93673.74	116291.66	данные отсутствуют	данные отсутствуют
519	93668.72	116267.58	данные отсутствуют	данные отсутствуют
519	93668.72	116267.58	данные отсутствуют	данные отсутствуют
520	93668.26	116266.79	данные отсутствуют	данные отсутствуют
520	93668.26	116266.79	данные отсутствуют	данные отсутствуют
521	93668.27	116266.12	данные отсутствуют	данные отсутствуют
521	93668.27	116266.12	данные отсутствуют	данные отсутствуют
522	93670.6	116261.12	данные отсутствуют	данные отсутствуют
522	93670.6	116261.12	данные отсутствуют	данные отсутствуют
523	93670.63	116259.65	данные отсутствуют	данные отсутствуют
523	93670.63	116259.65	данные отсутствуют	данные отсутствуют

Государственный регистратор		ФГИС ЕГРН
полное наименование должности	подпись	инициалы, фамилия

М.П.

Выписка из Единого государственного реестра недвижимости об объекте недвижимости
Сведения о частях земельного участка

Земельный участок			
(вид объекта недвижимости)			
Лист № <u> </u> Раздела 4.2	Всего листов раздела 4.2 : <u> </u>	Всего разделов: <u> </u>	Всего листов выписки: <u> </u>
04.04.2022 № 99/2022/459146061			
Кадастровый номер:		78:31:0000000:7	

Номер точки	Координаты, м		Описание закрепления на местности	Средняя квадратическая погрешность определения координат характерных точек границы части земельного участка, м
	X	Y		
1	2	3	4	5
524	93669.52	116258.04	данные отсутствуют	данные отсутствуют
524	93669.52	116258.04	данные отсутствуют	данные отсутствуют
525	93667.89	116256.26	данные отсутствуют	данные отсутствуют
525	93667.89	116256.26	данные отсутствуют	данные отсутствуют
526	93664.26	116253.34	данные отсутствуют	данные отсутствуют
526	93664.26	116253.34	данные отсутствуют	данные отсутствуют
527	93662.17	116252.13	данные отсутствуют	данные отсутствуют
527	93662.17	116252.13	данные отсутствуют	данные отсутствуют
528	93657.7	116250.38	данные отсутствуют	данные отсутствуют
528	93657.7	116250.38	данные отсутствуют	данные отсутствуют
529	93651.48	116248.49	данные отсутствуют	данные отсутствуют
529	93651.48	116248.49	данные отсутствуют	данные отсутствуют
530	93649.07	116248.38	данные отсутствуют	данные отсутствуют
530	93649.07	116248.38	данные отсутствуют	данные отсутствуют
531	93648.7	116247.75	данные отсутствуют	данные отсутствуют
531	93648.7	116247.75	данные отсутствуют	данные отсутствуют
532	93648.97	116246.95	данные отсутствуют	данные отсутствуют

Государственный регистратор		ФГИС ЕГРН
полное наименование должности	подпись	инициалы, фамилия

М.П.

Выписка из Единого государственного реестра недвижимости об объекте недвижимости
Сведения о частях земельного участка

Земельный участок			
(вид объекта недвижимости)			
Лист № <u> </u> Раздела 4.2	Всего листов раздела 4.2 : <u> </u>	Всего разделов: <u> </u>	Всего листов выписки: <u> </u>
04.04.2022 № 99/2022/459146061			
Кадастровый номер:		78:31:0000000:7	

Номер точки	Координаты, м		Описание закрепления на местности	Средняя квадратическая погрешность определения координат характерных точек границы части земельного участка, м
	X	Y		
1	2	3	4	5
532	93648.97	116246.95	данные отсутствуют	данные отсутствуют
533	93649.78	116246.6	данные отсутствуют	данные отсутствуют
533	93649.78	116246.6	данные отсутствуют	данные отсутствуют
534	93699.71	116329.61	данные отсутствуют	данные отсутствуют
535	93683.33	116351.28	данные отсутствуют	данные отсутствуют
536	93690.2	116334.99	данные отсутствуют	данные отсутствуют
537	93684.12	116330.52	данные отсутствуют	данные отсутствуют
538	93683.8	116330.26	данные отсутствуют	данные отсутствуют
539	93683.5	116329.97	данные отсутствуют	данные отсутствуют
540	93683.23	116329.66	данные отсутствуют	данные отсутствуют
541	93682.98	116329.33	данные отсутствуют	данные отсутствуют
542	93682.76	116328.99	данные отсутствуют	данные отсутствуют
543	93682.57	116328.62	данные отсутствуют	данные отсутствуют
544	93682.41	116328.24	данные отсутствуют	данные отсутствуют
545	93682.28	116327.85	данные отсутствуют	данные отсутствуют
546	93682.18	116327.44	данные отсутствуют	данные отсутствуют
547	93682.12	116327.03	данные отсутствуют	данные отсутствуют
Государственный регистратор				ФГИС ЕГРН
полное наименование должности			подпись	инициалы, фамилия

М.П.

Выписка из Единого государственного реестра недвижимости об объекте недвижимости
Сведения о частях земельного участка

Земельный участок			
(вид объекта недвижимости)			
Лист № <u> </u> Раздела 4.2	Всего листов раздела 4.2 : <u> </u>	Всего разделов: <u> </u>	Всего листов выписки: <u> </u>
04.04.2022 № 99/2022/459146061			
Кадастровый номер:		78:31:0000000:7	

Номер точки	Координаты, м		Описание закрепления на местности	Средняя квадратическая погрешность определения координат характерных точек границы части земельного участка, м
	X	Y		
1	2	3	4	5
548	93682.09	116326.62	данные отсутствуют	данные отсутствуют
549	93682.1	116326.21	данные отсутствуют	данные отсутствуют
550	93682.14	116325.8	данные отсутствуют	данные отсутствуют
551	93682.21	116325.39	данные отсутствуют	данные отсутствуют
552	93682.32	116324.99	данные отсутствуют	данные отсутствуют
553	93682.46	116324.6	данные отсутствуют	данные отсутствуют
554	93682.63	116324.23	данные отсутствуют	данные отсутствуют
555	93682.83	116323.87	данные отсутствуют	данные отсутствуют
556	93683.07	116323.52	данные отсутствуют	данные отсутствуют
557	93683.32	116323.2	данные отсутствуют	данные отсутствуют
558	93683.61	116322.9	данные отсутствуют	данные отсутствуют
559	93683.92	116322.63	данные отсутствуют	данные отсутствуют
560	93684.25	116322.38	данные отсутствуют	данные отсутствуют
561	93684.6	116322.16	данные отсутствуют	данные отсутствуют
562	93684.96	116321.97	данные отсутствуют	данные отсутствуют
563	93685.34	116321.81	данные отсутствуют	данные отсутствуют
564	93685.74	116321.68	данные отсутствуют	данные отсутствуют

Государственный регистратор		ФГИС ЕГРН
полное наименование должности	подпись	инициалы, фамилия

М.П.

Выписка из Единого государственного реестра недвижимости об объекте недвижимости
Сведения о частях земельного участка

Земельный участок			
(вид объекта недвижимости)			
Лист № ___ Раздела 4.2	Всего листов раздела 4.2 : ___	Всего разделов: ___	Всего листов выписки: ___
04.04.2022 № 99/2022/459146061			
Кадастровый номер:		78:31:0000000:7	

Номер точки	Координаты, м		Описание закрепления на местности	Средняя квадратическая погрешность определения координат характерных точек границы части земельного участка, м
	X	Y		
1	2	3	4	5
565	93686.14	116321.58	данные отсутствуют	данные отсутствуют
566	93686.55	116321.52	данные отсутствуют	данные отсутствуют
567	93686.96	116321.49	данные отсутствуют	данные отсутствуют
568	93687.37	116321.5	данные отсутствуют	данные отсутствуют
569	93687.78	116321.54	данные отсутствуют	данные отсутствуют
570	93688.19	116321.61	данные отсутствуют	данные отсутствуют
571	93688.59	116321.72	данные отсутствуют	данные отсутствуют
572	93688.98	116321.86	данные отсутствуют	данные отсутствуют
573	93689.35	116322.03	данные отсутствуют	данные отсутствуют
574	93689.71	116322.23	данные отсутствуют	данные отсутствуют
575	93690.06	116322.47	данные отсутствуют	данные отсутствуют
576	93699.3	116329.27	данные отсутствуют	данные отсутствуют
577	93699.45	116329.4	данные отсутствуют	данные отсутствуют

Государственный регистратор		ФГИС ЕГРН
полное наименование должности	подпись	инициалы, фамилия

М.П.

Выписка из Единого государственного реестра недвижимости об объекте недвижимости
Сведения о частях земельного участка

Земельный участок				
(вид объекта недвижимости)				
Лист № ___ Раздела 4.2		Всего листов раздела 4.2 : ___		Всего разделов: ___
Кадастровый номер: 04.04.2022 № 99/2022/459146061				
Кадастровый номер:			78:31:0000000:7	
Сведения о характерных точках границы части (частей) земельного участка				
Учетный номер части: 52				
Система координат: МСК-05				
Зона №				
Номер точки	Координаты, м		Описание закрепления на местности	Средняя квадратическая погрешность определения координат характерных точек границы части земельного участка, м
	X	Y		
1	2	3	4	5
1	93632.11	116240.91	данные отсутствуют	данные отсутствуют
1	93632.11	116240.91	данные отсутствуют	данные отсутствуют
1	93632.11	116240.91	данные отсутствуют	данные отсутствуют
1	93632.11	116240.91	данные отсутствуют	данные отсутствуют
1	93632.11	116240.91	данные отсутствуют	данные отсутствуют
2	93642.11	116244.15	данные отсутствуют	данные отсутствуют
2	93642.11	116244.15	данные отсутствуют	данные отсутствуют
2	93642.11	116244.15	данные отсутствуют	данные отсутствуют
2	93642.11	116244.15	данные отсутствуют	данные отсутствуют
2	93642.11	116244.15	данные отсутствуют	данные отсутствуют
3	93662.15	116250.55	данные отсутствуют	данные отсутствуют
3	93662.15	116250.55	данные отсутствуют	данные отсутствуют
3	93662.15	116250.55	данные отсутствуют	данные отсутствуют
3	93662.15	116250.55	данные отсутствуют	данные отсутствуют
3	93662.15	116250.55	данные отсутствуют	данные отсутствуют
3	93662.15	116250.55	данные отсутствуют	данные отсутствуют
Государственный регистратор			ФГИС ЕГРН	
полное наименование должности			подпись	
			инициалы, фамилия	

М.П.

Сведения о частях земельного участка

Земельный участок			
(вид объекта недвижимости)			
Лист № <u> </u> Раздела 4.2	Всего листов раздела 4.2 : <u> </u>	Всего разделов: <u> </u>	Всего листов выписки: <u> </u>
04.04.2022 № 99/2022/459146061			
Кадастровый номер:		78:31:0000000:7	

Номер точки	Координаты, м		Описание закрепления на местности	Средняя квадратическая погрешность определения координат характерных точек границы части земельного участка, м
	X	Y		
1	2	3	4	5
3	93662.15	116250.55	данные отсутствуют	данные отсутствуют
4	93668.12	116252.91	данные отсутствуют	данные отсутствуют
4	93668.12	116252.91	данные отсутствуют	данные отсутствуют
4	93668.12	116252.91	данные отсутствуют	данные отсутствуют
4	93668.12	116252.91	данные отсутствуют	данные отсутствуют
5	93675.11	116256.03	данные отсутствуют	данные отсутствуют
5	93675.11	116256.03	данные отсутствуют	данные отсутствуют
5	93675.11	116256.03	данные отсутствуют	данные отсутствуют
5	93675.11	116256.03	данные отсутствуют	данные отсутствуют
6	93679.7	116258.24	данные отсутствуют	данные отсутствуют
6	93679.7	116258.24	данные отсутствуют	данные отсутствуют
6	93679.7	116258.24	данные отсутствуют	данные отсутствуют
6	93679.7	116258.24	данные отсутствуют	данные отсутствуют
7	93684.81	116260.97	данные отсутствуют	данные отсутствуют
7	93684.81	116260.97	данные отсутствуют	данные отсутствуют
7	93684.81	116260.97	данные отсутствуют	данные отсутствуют
8	93685.7	116261.49	данные отсутствуют	данные отсутствуют

Государственный регистратор		ФГИС ЕГРН
полное наименование должности	подпись	инициалы, фамилия

М.П.

Выписка из Единого государственного реестра недвижимости об объекте недвижимости
Сведения о частях земельного участка

Земельный участок			
(вид объекта недвижимости)			
Лист № <u> </u> Раздела 4.2	Всего листов раздела 4.2 : <u> </u>	Всего разделов: <u> </u>	Всего листов выписки: <u> </u>
04.04.2022 № 99/2022/459146061			
Кадастровый номер:		78:31:0000000:7	

Номер точки	Координаты, м		Описание закрепления на местности	Средняя квадратическая погрешность определения координат характерных точек границы части земельного участка, м
	X	Y		
1	2	3	4	5
8	93685.7	116261.49	данные отсутствуют	данные отсутствуют
8	93685.7	116261.49	данные отсутствуют	данные отсутствуют
9	93686.55	116262.07	данные отсутствуют	данные отсутствуют
9	93686.55	116262.07	данные отсутствуют	данные отсутствуют
9	93686.55	116262.07	данные отсутствуют	данные отсутствуют
10	93687.36	116262.68	данные отсутствуют	данные отсутствуют
10	93687.36	116262.68	данные отсутствуют	данные отсутствуют
10	93687.36	116262.68	данные отсутствуют	данные отсутствуют
11	93688.16	116263.35	данные отсутствуют	данные отсутствуют
11	93688.16	116263.35	данные отсутствуют	данные отсутствуют
11	93688.16	116263.35	данные отсутствуют	данные отсутствуют
12	93688.9	116264.06	данные отсутствуют	данные отсутствуют
12	93688.9	116264.06	данные отсутствуют	данные отсутствуют
12	93688.9	116264.06	данные отсутствуют	данные отсутствуют
13	93689.61	116264.81	данные отсутствуют	данные отсутствуют
13	93689.61	116264.81	данные отсутствуют	данные отсутствуют
14	93690.41	116265.61	данные отсутствуют	данные отсутствуют
Государственный регистратор				ФГИС ЕГРН
полное наименование должности			подпись	инициалы, фамилия

М.П.

Выписка из Единого государственного реестра недвижимости об объекте недвижимости
Сведения о частях земельного участка

Земельный участок			
(вид объекта недвижимости)			
Лист № <u> </u> Раздела 4.2	Всего листов раздела 4.2 : <u> </u>	Всего разделов: <u> </u>	Всего листов выписки: <u> </u>
04.04.2022 № 99/2022/459146061			
Кадастровый номер:		78:31:0000000:7	

Номер точки	Координаты, м		Описание закрепления на местности	Средняя квадратическая погрешность определения координат характерных точек границы части земельного участка, м
	X	Y		
1	2	3	4	5
14	93690.41	116265.61	данные отсутствуют	данные отсутствуют
15	93691.15	116266.47	данные отсутствуют	данные отсутствуют
15	93691.15	116266.47	данные отсутствуют	данные отсутствуют
16	93691.82	116267.36	данные отсутствуют	данные отсутствуют
16	93691.82	116267.36	данные отсутствуют	данные отсутствуют
17	93692.45	116268.32	данные отсутствуют	данные отсутствуют
17	93692.45	116268.32	данные отсутствуют	данные отсутствуют
18	93693	116269.31	данные отсутствуют	данные отсутствуют
18	93693	116269.31	данные отсутствуют	данные отсутствуют
19	93693.48	116270.34	данные отсутствуют	данные отсутствуют
19	93693.48	116270.34	данные отсутствуют	данные отсутствуют
20	93693.73	116270.82	данные отсутствуют	данные отсутствуют
20	93693.73	116270.82	данные отсутствуют	данные отсутствуют
21	93694.22	116272.64	данные отсутствуют	данные отсутствуют
21	93694.22	116272.64	данные отсутствуют	данные отсутствуют
21	93694.22	116272.64	данные отсутствуют	данные отсутствуют
22	93694.55	116274.63	данные отсутствуют	данные отсутствуют
Государственный регистратор				ФГИС ЕГРН
полное наименование должности			подпись	инициалы, фамилия

М.П.

Выписка из Единого государственного реестра недвижимости об объекте недвижимости
Сведения о частях земельного участка

Земельный участок			
(вид объекта недвижимости)			
Лист № <u> </u> Раздела 4.2	Всего листов раздела 4.2 : <u> </u>	Всего разделов: <u> </u>	Всего листов выписки: <u> </u>
04.04.2022 № 99/2022/459146061			
Кадастровый номер:		78:31:0000000:7	

Номер точки	Координаты, м		Описание закрепления на местности	Средняя квадратическая погрешность определения координат характерных точек границы части земельного участка, м
	X	Y		
1	2	3	4	5
22	93694.55	116274.63	данные отсутствуют	данные отсутствуют
22	93694.55	116274.63	данные отсутствуют	данные отсутствуют
23	93694.64	116275.09	данные отсутствуют	данные отсутствуют
23	93694.64	116275.09	данные отсутствуют	данные отсутствуют
23	93694.64	116275.09	данные отсутствуют	данные отсутствуют
24	93695.51	116279.91	данные отсутствуют	данные отсутствуют
24	93695.51	116279.91	данные отсутствуют	данные отсутствуют
24	93695.51	116279.91	данные отсутствуют	данные отсутствуют
25	93695.64	116280.43	данные отсутствуют	данные отсутствуют
25	93695.64	116280.43	данные отсутствуют	данные отсутствуют
25	93695.64	116280.43	данные отсутствуют	данные отсутствуют
26	93696.02	116282.32	данные отсутствуют	данные отсутствуют
26	93696.02	116282.32	данные отсутствуют	данные отсутствуют
26	93696.02	116282.32	данные отсутствуют	данные отсутствуют
27	93699	116298.64	данные отсутствуют	данные отсутствуют
27	93699	116298.64	данные отсутствуют	данные отсутствуют
27	93699	116298.64	данные отсутствуют	данные отсутствуют
Государственный регистратор				ФГИС ЕГРН
полное наименование должности			подпись	инициалы, фамилия

М.П.

Сведения о частях земельного участка

Земельный участок			
(вид объекта недвижимости)			
Лист № <u> </u> Раздела 4.2	Всего листов раздела 4.2 : <u> </u>	Всего разделов: <u> </u>	Всего листов выписки: <u> </u>
04.04.2022 № 99/2022/459146061			
Кадастровый номер:		78:31:0000000:7	

Номер точки	Координаты, м		Описание закрепления на местности	Средняя квадратическая погрешность определения координат характерных точек границы части земельного участка, м
	X	Y		
1	2	3	4	5
28	93699.57	116301.56	данные отсутствуют	данные отсутствуют
28	93699.57	116301.56	данные отсутствуют	данные отсутствуют
28	93699.57	116301.56	данные отсутствуют	данные отсутствуют
29	93699.66	116302.11	данные отсутствуют	данные отсутствуют
29	93699.66	116302.11	данные отсутствуют	данные отсутствуют
29	93699.66	116302.11	данные отсутствуют	данные отсутствуют
30	93701.18	116310.6	данные отсутствуют	данные отсутствуют
30	93701.18	116310.6	данные отсутствуют	данные отсутствуют
30	93701.18	116310.6	данные отсутствуют	данные отсутствуют
30	93701.18	116310.6	данные отсутствуют	данные отсутствуют
31	93701.31	116311.1	данные отсутствуют	данные отсутствуют
31	93701.31	116311.1	данные отсутствуют	данные отсутствуют
31	93701.31	116311.1	данные отсутствуют	данные отсутствуют
31	93701.31	116311.1	данные отсутствуют	данные отсутствуют
32	93702.84	116319.64	данные отсутствуют	данные отсутствуют
32	93702.84	116319.64	данные отсутствуют	данные отсутствуют
33	93702.93	116320.16	данные отсутствуют	данные отсутствуют
Государственный регистратор				ФГИС ЕГРН
полное наименование должности			подпись	инициалы, фамилия

М.П.

Выписка из Единого государственного реестра недвижимости об объекте недвижимости
Сведения о частях земельного участка

Земельный участок			
(вид объекта недвижимости)			
Лист № <u> </u> Раздела 4.2	Всего листов раздела 4.2 : <u> </u>	Всего разделов: <u> </u>	Всего листов выписки: <u> </u>
04.04.2022 № 99/2022/459146061			
Кадастровый номер:		78:31:0000000:7	

Номер точки	Координаты, м		Описание закрепления на местности	Средняя квадратическая погрешность определения координат характерных точек границы части земельного участка, м
	X	Y		
1	2	3	4	5
33	93702.93	116320.16	данные отсутствуют	данные отсутствуют
34	93703.02	116321.26	данные отсутствуют	данные отсутствуют
34	93703.02	116321.26	данные отсутствуют	данные отсутствуют
35	93703	116322.37	данные отсутствуют	данные отсутствуют
35	93703	116322.37	данные отсутствуют	данные отсутствуют
36	93702.73	116324.12	данные отсутствуют	данные отсутствуют
36	93702.73	116324.12	данные отсутствуют	данные отсутствуют
37	93702.26	116325.6	данные отсутствуют	данные отсутствуют
37	93702.26	116325.6	данные отсутствуют	данные отсутствуют
38	93701.79	116326.61	данные отсутствуют	данные отсутствуют
38	93701.79	116326.61	данные отсутствуют	данные отсутствуют
39	93701.23	116327.56	данные отсутствуют	данные отсутствуют
39	93701.23	116327.56	данные отсутствуют	данные отсутствуют
40	93700.57	116328.45	данные отсутствуют	данные отсутствуют
40	93700.57	116328.45	данные отсутствуют	данные отсутствуют
41	93697.19	116333.02	данные отсутствуют	данные отсутствуют
41	93697.19	116333.02	данные отсутствуют	данные отсутствуют
Государственный регистратор				ФГИС ЕГРН
полное наименование должности			подпись	инициалы, фамилия

М.П.

Выписка из Единого государственного реестра недвижимости об объекте недвижимости
Сведения о частях земельного участка

Земельный участок			
(вид объекта недвижимости)			
Лист № <u> </u> Раздела 4.2	Всего листов раздела 4.2 : <u> </u>	Всего разделов: <u> </u>	Всего листов выписки: <u> </u>
04.04.2022 № 99/2022/459146061			
Кадастровый номер:		78:31:0000000:7	

Номер точки	Координаты, м		Описание закрепления на местности	Средняя квадратическая погрешность определения координат характерных точек границы части земельного участка, м
	X	Y		
1	2	3	4	5
41	93697.19	116333.02	данные отсутствуют	данные отсутствуют
42	93690.96	116341.34	данные отсутствуют	данные отсутствуют
42	93690.96	116341.34	данные отсутствуют	данные отсутствуют
42	93690.96	116341.34	данные отсутствуют	данные отсутствуют
42	93690.96	116341.34	данные отсутствуют	данные отсутствуют
43	93686.91	116346.61	данные отсутствуют	данные отсутствуют
43	93686.91	116346.61	данные отсутствуют	данные отсутствуют
43	93686.91	116346.61	данные отсутствуют	данные отсутствуют
43	93686.91	116346.61	данные отсутствуют	данные отсутствуют
44	93684.7	116349.47	данные отсутствуют	данные отсутствуют
44	93684.7	116349.47	данные отсутствуют	данные отсутствуют
44	93684.7	116349.47	данные отсутствуют	данные отсутствуют
44	93684.7	116349.47	данные отсутствуют	данные отсутствуют
45	93666.96	116372.97	данные отсутствуют	данные отсутствуют
45	93666.96	116372.97	данные отсутствуют	данные отсутствуют
45	93666.96	116372.97	данные отсутствуют	данные отсутствуют
45	93666.96	116372.97	данные отсутствуют	данные отсутствуют
Государственный регистратор				ФГИС ЕГРН
полное наименование должности			подпись	инициалы, фамилия

М.П.

Выписка из Единого государственного реестра недвижимости об объекте недвижимости
Сведения о частях земельного участка

Земельный участок			
(вид объекта недвижимости)			
Лист № <u> </u> Раздела 4.2	Всего листов раздела 4.2 : <u> </u>	Всего разделов: <u> </u>	Всего листов выписки: <u> </u>
04.04.2022 № 99/2022/459146061			
Кадастровый номер:		78:31:0000000:7	

Номер точки	Координаты, м		Описание закрепления на местности	Средняя квадратическая погрешность определения координат характерных точек границы части земельного участка, м
	X	Y		
1	2	3	4	5
45	93666.96	116372.97	данные отсутствуют	данные отсутствуют
46	93659.99	116382.16	данные отсутствуют	данные отсутствуют
46	93659.99	116382.16	данные отсутствуют	данные отсутствуют
46	93659.99	116382.16	данные отсутствуют	данные отсутствуют
46	93659.99	116382.16	данные отсутствуют	данные отсутствуют
46	93659.99	116382.16	данные отсутствуют	данные отсутствуют
46	93659.99	116382.16	данные отсутствуют	данные отсутствуют
47	93656.54	116386.71	данные отсутствуют	данные отсутствуют
47	93656.54	116386.71	данные отсутствуют	данные отсутствуют
47	93656.54	116386.71	данные отсутствуют	данные отсутствуют
47	93656.54	116386.71	данные отсутствуют	данные отсутствуют
47	93656.54	116386.71	данные отсутствуют	данные отсутствуют
47	93656.54	116386.71	данные отсутствуют	данные отсутствуют
47	93656.54	116386.71	данные отсутствуют	данные отсутствуют
48	93653.68	116385.33	данные отсутствуют	данные отсутствуют
48	93653.68	116385.33	данные отсутствуют	данные отсутствуют
48	93653.68	116385.33	данные отсутствуют	данные отсутствуют
48	93653.68	116385.33	данные отсутствуют	данные отсутствуют
48	93653.68	116385.33	данные отсутствуют	данные отсутствуют

Государственный регистратор		ФГИС ЕГРН
полное наименование должности	подпись	инициалы, фамилия

М.П.

Выписка из Единого государственного реестра недвижимости об объекте недвижимости
Сведения о частях земельного участка

Земельный участок			
(вид объекта недвижимости)			
Лист № <u> </u> Раздела 4.2	Всего листов раздела 4.2 : <u> </u>	Всего разделов: <u> </u>	Всего листов выписки: <u> </u>
04.04.2022 № 99/2022/459146061			
Кадастровый номер:		78:31:0000000:7	

Номер точки	Координаты, м		Описание закрепления на местности	Средняя квадратическая погрешность определения координат характерных точек границы части земельного участка, м
	X	Y		
1	2	3	4	5
49	93658.09	116380.09	данные отсутствуют	данные отсутствуют
49	93658.09	116380.09	данные отсутствуют	данные отсутствуют
49	93658.09	116380.09	данные отсутствуют	данные отсутствуют
49	93658.09	116380.09	данные отсутствуют	данные отсутствуют
50	93666.62	116368.59	данные отсутствуют	данные отсутствуют
50	93666.62	116368.59	данные отсутствуют	данные отсутствуют
50	93666.62	116368.59	данные отсутствуют	данные отсутствуют
50	93666.62	116368.59	данные отсутствуют	данные отсутствуют
50	93666.62	116368.59	данные отсутствуют	данные отсутствуют
50	93666.62	116368.59	данные отсутствуют	данные отсутствуют
50	93666.62	116368.59	данные отсутствуют	данные отсутствуют
50	93666.62	116368.59	данные отсутствуют	данные отсутствуют
51	93669.29	116354.42	данные отсутствуют	данные отсутствуют
51	93669.29	116354.42	данные отсутствуют	данные отсутствуют
51	93669.29	116354.42	данные отсутствуют	данные отсутствуют
51	93669.29	116354.42	данные отсутствуют	данные отсутствуют
52	93667.37	116342.87	данные отсутствуют	данные отсутствуют
52	93667.37	116342.87	данные отсутствуют	данные отсутствуют
Государственный регистратор				ФГИС ЕГРН
полное наименование должности			подпись	инициалы, фамилия

М.П.

Выписка из Единого государственного реестра недвижимости об объекте недвижимости
Сведения о частях земельного участка

Земельный участок			
(вид объекта недвижимости)			
Лист № <u> </u> Раздела 4.2	Всего листов раздела 4.2 : <u> </u>	Всего разделов: <u> </u>	Всего листов выписки: <u> </u>
04.04.2022 № 99/2022/459146061			
Кадастровый номер:		78:31:0000000:7	

Номер точки	Координаты, м		Описание закрепления на местности	Средняя квадратическая погрешность определения координат характерных точек границы части земельного участка, м
	X	Y		
1	2	3	4	5
52	93667.37	116342.87	данные отсутствуют	данные отсутствуют
52	93667.37	116342.87	данные отсутствуют	данные отсутствуют
53	93670.25	116342.38	данные отсутствуют	данные отсутствуют
53	93670.25	116342.38	данные отсутствуют	данные отсутствуют
53	93670.25	116342.38	данные отсутствуют	данные отсутствуют
53	93670.25	116342.38	данные отсутствуют	данные отсутствуют
53	93670.25	116342.38	данные отсутствуют	данные отсутствуют
54	93666.19	116319.57	данные отсутствуют	данные отсутствуют
54	93666.19	116319.57	данные отсутствуют	данные отсутствуют
54	93666.19	116319.57	данные отсутствуют	данные отсутствуют
55	93672.68	116318.4	данные отсутствуют	данные отсутствуют
55	93672.68	116318.4	данные отсутствуют	данные отсутствуют
55	93672.68	116318.4	данные отсутствуют	данные отсутствуют
55	93672.68	116318.4	данные отсутствуют	данные отсутствуют
55	93672.68	116318.4	данные отсутствуют	данные отсутствуют
56	93668.74	116297.28	данные отсутствуют	данные отсутствуют
56	93668.74	116297.28	данные отсутствуют	данные отсутствуют
56	93668.74	116297.28	данные отсутствуют	данные отсутствуют

Государственный регистратор		ФГИС ЕГРН
полное наименование должности	подпись	инициалы, фамилия

М.П.

Выписка из Единого государственного реестра недвижимости об объекте недвижимости
Сведения о частях земельного участка

Земельный участок			
(вид объекта недвижимости)			
Лист № <u> </u> Раздела 4.2	Всего листов раздела 4.2 : <u> </u>	Всего разделов: <u> </u>	Всего листов выписки: <u> </u>
04.04.2022 № 99/2022/459146061			
Кадастровый номер:		78:31:0000000:7	

Номер точки	Координаты, м		Описание закрепления на местности	Средняя квадратическая погрешность определения координат характерных точек границы части земельного участка, м
	X	Y		
1	2	3	4	5
56	93668.74	116297.28	данные отсутствуют	данные отсутствуют
56	93668.74	116297.28	данные отсутствуют	данные отсутствуют
57	93662.27	116298.35	данные отсутствуют	данные отсутствуют
57	93662.27	116298.35	данные отсутствуют	данные отсутствуют
57	93662.27	116298.35	данные отсутствуют	данные отсутствуют
58	93658.05	116274.8	данные отсутствуют	данные отсутствуют
58	93658.05	116274.8	данные отсутствуют	данные отсутствуют
58	93658.05	116274.8	данные отсутствуют	данные отсутствуют
59	93657.69	116273.67	данные отсутствуют	данные отсутствуют
59	93657.69	116273.67	данные отсутствуют	данные отсутствуют
59	93657.69	116273.67	данные отсутствуют	данные отсутствуют
60	93656.71	116273.08	данные отсутствуют	данные отсутствуют
60	93656.71	116273.08	данные отсутствуют	данные отсутствуют
60	93656.71	116273.08	данные отсутствуют	данные отсутствуют
61	93655.53	116273.33	данные отсутствуют	данные отсутствуют
61	93655.53	116273.33	данные отсутствуют	данные отсутствуют
61	93655.53	116273.33	данные отсутствуют	данные отсутствуют
Государственный регистратор				ФГИС ЕГРН
полное наименование должности			подпись	инициалы, фамилия

М.П.

Выписка из Единого государственного реестра недвижимости об объекте недвижимости
Сведения о частях земельного участка

Земельный участок			
(вид объекта недвижимости)			
Лист № ___ Раздела 4.2	Всего листов раздела 4.2 : ___	Всего разделов: ___	Всего листов выписки: ___
04.04.2022 № 99/2022/459146061			
Кадастровый номер:		78:31:0000000:7	

Номер точки	Координаты, м		Описание закрепления на местности	Средняя квадратическая погрешность определения координат характерных точек границы части земельного участка, м
	X	Y		
1	2	3	4	5
62	93652.74	116264.64	данные отсутствуют	данные отсутствуют
62	93652.74	116264.64	данные отсутствуют	данные отсутствуют
62	93652.74	116264.64	данные отсутствуют	данные отсутствуют
62	93652.74	116264.64	данные отсутствуют	данные отсутствуют
63	93652.12	116263.94	данные отсутствуют	данные отсутствуют
63	93652.12	116263.94	данные отсутствуют	данные отсутствуют
63	93652.12	116263.94	данные отсутствуют	данные отсутствуют
63	93652.12	116263.94	данные отсутствуют	данные отсутствуют
64	93643.64	116254.86	данные отсутствуют	данные отсутствуют
64	93643.64	116254.86	данные отсутствуют	данные отсутствуют
64	93643.64	116254.86	данные отсутствуют	данные отсутствуют
64	93643.64	116254.86	данные отсутствуют	данные отсутствуют
65	93642.97	116254.2	данные отсутствуют	данные отсутствуют
65	93642.97	116254.2	данные отсутствуют	данные отсутствуют
65	93642.97	116254.2	данные отсутствуют	данные отсутствуют
65	93642.97	116254.2	данные отсутствуют	данные отсутствуют
66	93629.26	116249.58	данные отсутствуют	данные отсутствуют

Государственный регистратор		ФГИС ЕГРН
полное наименование должности	подпись	инициалы, фамилия

М.П.

Выписка из Единого государственного реестра недвижимости об объекте недвижимости
Сведения о частях земельного участка

Земельный участок			
(вид объекта недвижимости)			
Лист № <u> </u> Раздела 4.2	Всего листов раздела 4.2 : <u> </u>	Всего разделов: <u> </u>	Всего листов выписки: <u> </u>
04.04.2022 № 99/2022/459146061			
Кадастровый номер:		78:31:0000000:7	

Номер точки	Координаты, м		Описание закрепления на местности	Средняя квадратическая погрешность определения координат характерных точек границы части земельного участка, м
	X	Y		
1	2	3	4	5
66	93629.26	116249.58	данные отсутствуют	данные отсутствуют
66	93629.26	116249.58	данные отсутствуют	данные отсутствуют
66	93629.26	116249.58	данные отсутствуют	данные отсутствуют
67	93670.22	116342.21	данные отсутствуют	данные отсутствуют
67	93670.22	116342.21	данные отсутствуют	данные отсутствуют
68	93670.66	116342.13	данные отсутствуют	данные отсутствуют
68	93670.66	116342.13	данные отсутствуют	данные отсутствуют
69	93676.14	116341.19	данные отсутствуют	данные отсутствуют
69	93676.14	116341.19	данные отсутствуют	данные отсутствуют
70	93671.82	116318.55	данные отсутствуют	данные отсутствуют
70	93671.82	116318.55	данные отсутствуют	данные отсутствуют
71	93667.79	116297.44	данные отсутствуют	данные отсутствуют
71	93667.79	116297.44	данные отсутствуют	данные отсутствуют
72	93663.55	116275.22	данные отсутствуют	данные отсутствуют
72	93663.55	116275.22	данные отсутствуют	данные отсутствуют
73	93658.29	116276.11	данные отсутствуют	данные отсутствуют
73	93658.29	116276.11	данные отсутствуют	данные отсутствуют
Государственный регистратор				ФГИС ЕГРН
полное наименование должности			подпись	инициалы, фамилия

М.П.

Выписка из Единого государственного реестра недвижимости об объекте недвижимости
Сведения о частях земельного участка

Земельный участок			
(вид объекта недвижимости)			
Лист № <u> </u> Раздела 4.2	Всего листов раздела 4.2 : <u> </u>	Всего разделов: <u> </u>	Всего листов выписки: <u> </u>
04.04.2022 № 99/2022/459146061			
Кадастровый номер:		78:31:0000000:7	

Номер точки	Координаты, м		Описание закрепления на местности	Средняя квадратическая погрешность определения координат характерных точек границы части земельного участка, м
	X	Y		
1	2	3	4	5
74	93682.11	116262.48	данные отсутствуют	данные отсутствуют
75	93684.15	116276.81	данные отсутствуют	данные отсутствуют
76	93684.17	116276.96	данные отсутствуют	данные отсутствуют
77	93684.18	116277.12	данные отсутствуют	данные отсутствуют
78	93684.64	116282.87	данные отсутствуют	данные отсутствуют
79	93686.59	116302.33	данные отсутствуют	данные отсутствуют
80	93693.16	116273.9	данные отсутствуют	данные отсутствуют
81	93693.74	116270.85	данные отсутствуют	данные отсутствуют
82	93700.43	116306.39	данные отсутствуют	данные отсутствуют
83	93692.79	116338.9	данные отсутствуют	данные отсутствуют
84	93655.21	116386.07	данные отсутствуют	данные отсутствуют
85	93675.79	116358.23	данные отсутствуют	данные отсутствуют
86	93669.18	116355	данные отсутствуют	данные отсутствуют
87	93668.79	116334.19	данные отсутствуют	данные отсутствуют
88	93672.76	116333.56	данные отсутствуют	данные отсутствуют
89	93670.18	116318.85	данные отсутствуют	данные отсутствуют
90	93666.47	116297.66	данные отсутствуют	данные отсутствуют
Государственный регистратор				ФГИС ЕГРН
полное наименование должности			подпись	инициалы, фамилия

М.П.

Выписка из Единого государственного реестра недвижимости об объекте недвижимости
Сведения о частях земельного участка

Земельный участок			
(вид объекта недвижимости)			
Лист № <u> </u> Раздела 4.2	Всего листов раздела 4.2 : <u> </u>	Всего разделов: <u> </u>	Всего листов выписки: <u> </u>
04.04.2022 № 99/2022/459146061			
Кадастровый номер:		78:31:0000000:7	

Номер точки	Координаты, м		Описание закрепления на местности	Средняя квадратическая погрешность определения координат характерных точек границы части земельного участка, м
	X	Y		
1	2	3	4	5
91	93664.48	116286.31	данные отсутствуют	данные отсутствуют
92	93660.23	116286.98	данные отсутствуют	данные отсутствуют
93	93658.47	116277.14	данные отсутствуют	данные отсутствуют
94	93667.78	116275.67	данные отсутствуют	данные отсутствуют
95	93668.19	116275.62	данные отсутствуют	данные отсутствуют
96	93668.6	116275.61	данные отсутствуют	данные отсутствуют
97	93669.02	116275.63	данные отсутствуют	данные отсутствуют
98	93669.43	116275.68	данные отсутствуют	данные отсутствуют
99	93669.83	116275.77	данные отсутствуют	данные отсутствуют
100	93670.22	116275.89	данные отсутствуют	данные отсутствуют
101	93670.61	116276.05	данные отсутствуют	данные отсутствуют
102	93670.98	116276.23	данные отсутствуют	данные отсутствуют
103	93671.33	116276.44	данные отсутствуют	данные отсутствуют
104	93671.67	116276.69	данные отсутствуют	данные отсутствуют
105	93671.98	116276.96	данные отсутствуют	данные отсутствуют
106	93672.27	116277.25	данные отсутствуют	данные отсутствуют
107	93672.53	116277.57	данные отсутствуют	данные отсутствуют
Государственный регистратор				ФГИС ЕГРН
полное наименование должности			подпись	инициалы, фамилия

М.П.

Сведения о частях земельного участка

Земельный участок			
(вид объекта недвижимости)			
Лист № <u> </u> Раздела 4.2	Всего листов раздела 4.2 : <u> </u>	Всего разделов: <u> </u>	Всего листов выписки: <u> </u>
04.04.2022 № 99/2022/459146061			
Кадастровый номер:		78:31:0000000:7	

Номер точки	Координаты, м		Описание закрепления на местности	Средняя квадратическая погрешность определения координат характерных точек границы части земельного участка, м
	X	Y		
1	2	3	4	5
108	93672.77	116277.91	данные отсутствуют	данные отсутствуют
109	93672.98	116278.27	данные отсутствуют	данные отсутствуют
110	93673.16	116278.64	данные отсутствуют	данные отсутствуют
111	93673.3	116279.03	данные отсутствуют	данные отсутствуют
112	93673.42	116279.42	данные отсутствуют	данные отсутствуют
113	93673.48	116279.74	данные отсутствуют	данные отсутствуют
114	93675.34	116290.33	данные отсутствуют	данные отсутствуют
115	93674.69	116283.82	данные отсутствуют	данные отсутствуют
116	93674.23	116278.07	данные отсутствуют	данные отсутствуют
117	93671.65	116259.99	данные отсутствуют	данные отсутствуют
118	93652.04	116255.42	данные отсутствуют	данные отсутствуют
119	93651.76	116255.35	данные отсутствуют	данные отсутствуют
120	93651.51	116255.26	данные отсутствуют	данные отсутствуют
121	93651.37	116255.21	данные отсутствуют	данные отсутствуют
122	93630.11	116247.01	данные отсутствуют	данные отсутствуют
123	93673.12	116255.14	данные отсутствуют	данные отсутствуют
124	93662.63	116252.14	данные отсутствуют	данные отсутствуют
Государственный регистратор				ФГИС ЕГРН
полное наименование должности			подпись	инициалы, фамилия

М.П.

Выписка из Единого государственного реестра недвижимости об объекте недвижимости
Сведения о частях земельного участка

Земельный участок			
(вид объекта недвижимости)			
Лист № <u> </u> Раздела 4.2	Всего листов раздела 4.2 : <u> </u>	Всего разделов: <u> </u>	Всего листов выписки: <u> </u>
04.04.2022 № 99/2022/459146061			
Кадастровый номер:		78:31:0000000:7	

Номер точки	Координаты, м		Описание закрепления на местности	Средняя квадратическая погрешность определения координат характерных точек границы части земельного участка, м
	X	Y		
1	2	3	4	5
125	93662.35	116252.07	данные отсутствуют	данные отсутствуют
126	93662.01	116251.96	данные отсутствуют	данные отсутствуют
127	93661.83	116251.91	данные отсутствуют	данные отсутствуют
128	93655.88	116250.09	данные отсутствуют	данные отсутствуют
129	93654.71	116249.71	данные отсутствуют	данные отсутствуют
130	93651.02	116248.46	данные отсутствуют	данные отсутствуют
131	93648.95	116247.76	данные отсутствуют	данные отсутствуют
132	93644.04	116246.09	данные отсутствуют	данные отсутствуют
133	93637.92	116244.04	данные отсутствуют	данные отсутствуют
134	93637.99	116244.4	данные отсутствуют	данные отсутствуют
135	93638.17	116245.18	данные отсутствуют	данные отсутствуют
136	93647.33	116247.44	данные отсутствуют	данные отсутствуют
137	93648.26	116247.72	данные отсутствуют	данные отсутствуют
138	93648.38	116247.83	данные отсутствуют	данные отсутствуют
139	93648.55	116248.03	данные отсутствуют	данные отсутствуют
140	93649.13	116248.79	данные отсутствуют	данные отсутствуют
141	93649.61	116249.45	данные отсутствуют	данные отсутствуют

Государственный регистратор		ФГИС ЕГРН
полное наименование должности	подпись	инициалы, фамилия

М.П.

Выписка из Единого государственного реестра недвижимости об объекте недвижимости
Сведения о частях земельного участка

Земельный участок			
(вид объекта недвижимости)			
Лист № <u> </u> Раздела 4.2	Всего листов раздела 4.2 : <u> </u>	Всего разделов: <u> </u>	Всего листов выписки: <u> </u>
04.04.2022 № 99/2022/459146061			
Кадастровый номер:		78:31:0000000:7	

Номер точки	Координаты, м		Описание закрепления на местности	Средняя квадратическая погрешность определения координат характерных точек границы части земельного участка, м
	X	Y		
1	2	3	4	5
142	93651.8	116252.5	данные отсутствуют	данные отсутствуют
143	93652.53	116253.5	данные отсутствуют	данные отсутствуют
144	93654.99	116254.51	данные отсутствуют	данные отсутствуют
145	93670.95	116261.02	данные отсутствуют	данные отсутствуют
146	93671.85	116261.39	данные отсутствуют	данные отсутствуют
147	93677.7	116263.78	данные отсутствуют	данные отсутствуют
148	93678.11	116263.95	данные отсутствуют	данные отсутствуют
149	93679.67	116264.58	данные отсутствуют	данные отсутствуют
150	93682.41	116265.7	данные отсутствуют	данные отсутствуют
151	93682.56	116265.77	данные отсутствуют	данные отсутствуют
152	93682.7	116265.85	данные отсутствуют	данные отсутствуют
153	93682.84	116265.94	данные отсутствуют	данные отсутствуют
154	93682.97	116266.05	данные отсутствуют	данные отсутствуют
155	93683.09	116266.16	данные отсутствуют	данные отсутствуют
156	93683.2	116266.28	данные отсутствуют	данные отсутствуют
157	93683.3	116266.42	данные отсутствуют	данные отсутствуют
158	93683.39	116266.56	данные отсутствуют	данные отсутствуют

Государственный регистратор		ФГИС ЕГРН
полное наименование должности	подпись	инициалы, фамилия

М.П.

Выписка из Единого государственного реестра недвижимости об объекте недвижимости
Сведения о частях земельного участка

Земельный участок			
(вид объекта недвижимости)			
Лист № <u> </u> Раздела 4.2	Всего листов раздела 4.2 : <u> </u>	Всего разделов: <u> </u>	Всего листов выписки: <u> </u>
04.04.2022 № 99/2022/459146061			
Кадастровый номер:		78:31:0000000:7	

Номер точки	Координаты, м		Описание закрепления на местности	Средняя квадратическая погрешность определения координат характерных точек границы части земельного участка, м
	X	Y		
1	2	3	4	5
159	93683.46	116266.7	данные отсутствуют	данные отсутствуют
160	93683.53	116266.86	данные отсутствуют	данные отсутствуют
161	93683.58	116267.01	данные отсутствуют	данные отсутствуют
162	93683.62	116267.18	данные отсутствуют	данные отсутствуют
163	93684.21	116270.31	данные отсутствуют	данные отсутствуют
164	93685.36	116276.42	данные отсутствуют	данные отсутствуют
165	93685.66	116278.06	данные отсутствуют	данные отсутствуют
166	93685.73	116278.41	данные отсутствуют	данные отсутствуют
167	93685.79	116278.75	данные отсутствуют	данные отсутствуют
168	93688.28	116291.88	данные отсутствуют	данные отсутствуют
169	93691.89	116310.97	данные отсутствуют	данные отсутствуют
170	93692.83	116315.93	данные отсутствуют	данные отсутствуют
171	93694.01	116322.17	данные отсутствуют	данные отсутствуют
172	93695.26	116328.77	данные отсутствуют	данные отсутствуют
173	93695.48	116329.99	данные отсутствуют	данные отсутствуют
174	93695.87	116332.1	данные отсутствуют	данные отсутствуют
175	93696.27	116334.25	данные отсутствуют	данные отсутствуют
Государственный регистратор				ФГИС ЕГРН
полное наименование должности			подпись	инициалы, фамилия

М.П.

Выписка из Единого государственного реестра недвижимости об объекте недвижимости
Сведения о частях земельного участка

Земельный участок			
(вид объекта недвижимости)			
Лист № <u> </u> Раздела 4.2	Всего листов раздела 4.2 : <u> </u>	Всего разделов: <u> </u>	Всего листов выписки: <u> </u>
04.04.2022 № 99/2022/459146061			
Кадастровый номер:		78:31:0000000:7	

Номер точки	Координаты, м		Описание закрепления на местности	Средняя квадратическая погрешность определения координат характерных точек границы части земельного участка, м
	X	Y		
1	2	3	4	5
176	93693	116338.61	данные отсутствуют	данные отсутствуют
177	93691.93	116332.82	данные отсутствуют	данные отсутствуют
178	93691.54	116330.71	данные отсутствуют	данные отсутствуют
179	93691.32	116329.51	данные отсутствуют	данные отсутствуют
180	93690.07	116322.91	данные отсутствуют	данные отсутствуют
181	93688.89	116316.67	данные отсутствуют	данные отсутствуют
182	93687.95	116311.71	данные отсутствуют	данные отсутствуют
183	93684.34	116292.62	данные отсутствуют	данные отсутствуют
184	93681.85	116279.47	данные отсутствуют	данные отсутствуют
185	93681.79	116279.11	данные отсутствуют	данные отсутствуют
186	93681.73	116278.82	данные отсутствуют	данные отсутствуют
187	93681.42	116277.16	данные отсутствуют	данные отсутствуют
188	93680.27	116271.05	данные отсутствуют	данные отсутствуют
189	93679.89	116268.99	данные отсутствуют	данные отсутствуют
190	93678.17	116268.28	данные отсутствуют	данные отсутствуют
191	93676.61	116267.66	данные отсутствуют	данные отсутствуют
192	93676.18	116267.48	данные отсутствуют	данные отсутствуют
Государственный регистратор				ФГИС ЕГРН
полное наименование должности			подпись	инициалы, фамилия

М.П.

Выписка из Единого государственного реестра недвижимости об объекте недвижимости
Сведения о частях земельного участка

Земельный участок			
(вид объекта недвижимости)			
Лист № <u> </u> Раздела 4.2	Всего листов раздела 4.2 : <u> </u>	Всего разделов: <u> </u>	Всего листов выписки: <u> </u>
04.04.2022 № 99/2022/459146061			
Кадастровый номер:		78:31:0000000:7	

Номер точки	Координаты, м		Описание закрепления на местности	Средняя квадратическая погрешность определения координат характерных точек границы части земельного участка, м
	X	Y		
1	2	3	4	5
193	93670.33	116265.09	данные отсутствуют	данные отсутствуют
194	93669.43	116264.72	данные отсутствуют	данные отсутствуют
195	93653.47	116258.21	данные отсутствуют	данные отсутствуют
196	93650.48	116256.99	данные отсутствуют	данные отсутствуют
197	93650.33	116256.92	данные отсутствуют	данные отсутствуют
198	93650.19	116256.84	данные отсутствуют	данные отсутствуют
199	93650.05	116256.75	данные отсутствуют	данные отсутствуют
200	93649.92	116256.65	данные отсутствуют	данные отсутствуют
201	93649.8	116256.53	данные отсутствуют	данные отсутствуют
202	93649.62	116256.31	данные отсутствуют	данные отсутствуют
203	93648.56	116254.84	данные отсутствуют	данные отсутствуют
204	93646.37	116251.79	данные отсутствуют	данные отсутствуют
205	93645.94	116251.19	данные отсутствуют	данные отсутствуют
206	93645.82	116251.04	данные отсутствуют	данные отсутствуют
207	93636.09	116248.95	данные отсутствуют	данные отсутствуют
208	93635.93	116248.9	данные отсутствуют	данные отсутствуют
209	93635.77	116248.85	данные отсутствуют	данные отсутствуют

Государственный регистратор		ФГИС ЕГРН
полное наименование должности	подпись	инициалы, фамилия

М.П.

Выписка из Единого государственного реестра недвижимости об объекте недвижимости
Сведения о частях земельного участка

Земельный участок			
(вид объекта недвижимости)			
Лист № <u> </u> Раздела 4.2	Всего листов раздела 4.2 : <u> </u>	Всего разделов: <u> </u>	Всего листов выписки: <u> </u>
04.04.2022 № 99/2022/459146061			
Кадастровый номер:		78:31:0000000:7	

Номер точки	Координаты, м		Описание закрепления на местности	Средняя квадратическая погрешность определения координат характерных точек границы части земельного участка, м
	X	Y		
1	2	3	4	5
210	93635.62	116248.78	данные отсутствуют	данные отсутствуют
211	93635.48	116248.7	данные отсутствуют	данные отсутствуют
212	93635.34	116248.61	данные отсутствуют	данные отсутствуют
213	93635.21	116248.51	данные отсутствуют	данные отсутствуют
214	93635.09	116248.4	данные отсутствуют	данные отсутствуют
215	93634.98	116248.27	данные отсутствуют	данные отсутствуют
216	93634.88	116248.14	данные отсутствуют	данные отсутствуют
217	93634.79	116248	данные отсутствуют	данные отсутствуют
218	93634.71	116247.86	данные отсутствуют	данные отсутствуют
219	93634.64	116247.71	данные отсутствуют	данные отсутствуют
220	93634.59	116247.55	данные отсутствуют	данные отсутствуют
221	93634.55	116247.4	данные отсутствуют	данные отсутствуют
222	93634.44	116246.89	данные отсутствуют	данные отсутствуют
223	93634.09	116245.26	данные отсутствуют	данные отсутствуют
224	93633.85	116244.14	данные отсутствуют	данные отсутствуют
225	93633.79	116243.88	данные отсутствуют	данные отсутствуют
226	93633.51	116242.58	данные отсутствуют	данные отсутствуют
Государственный регистратор				ФГИС ЕГРН
полное наименование должности			подпись	инициалы, фамилия

М.П.

Выписка из Единого государственного реестра недвижимости об объекте недвижимости
Сведения о частях земельного участка

Земельный участок			
(вид объекта недвижимости)			
Лист № ___ Раздела 4.2	Всего листов раздела 4.2 : ___	Всего разделов: ___	Всего листов выписки: ___
04.04.2022 № 99/2022/459146061			
Кадастровый номер:		78:31:0000000:7	

Номер точки	Координаты, м		Описание закрепления на местности	Средняя квадратическая погрешность определения координат характерных точек границы части земельного участка, м
	X	Y		
1	2	3	4	5
227	93631.75	116241.99	данные отсутствуют	данные отсутствуют
228	93654.66	116384.16	данные отсутствуют	данные отсутствуют
229	93657.05	116386.04	данные отсутствуют	данные отсутствуют
230	93674.57	116255.79	данные отсутствуют	данные отсутствуют
231	93684.05	116260.56	данные отсутствуют	данные отсутствуют
232	93683.75	116262.94	данные отсутствуют	данные отсутствуют
233	93684.04	116264.61	данные отсутствуют	данные отсутствуют
234	93687.04	116280.68	данные отсутствуют	данные отсутствуют
235	93687.08	116280.95	данные отсутствуют	данные отсутствуют
236	93687.1	116281.19	данные отсутствуют	данные отсутствуют
237	93687.11	116281.36	данные отсутствуют	данные отсутствуют
238	93687.12	116281.6	данные отсутствуют	данные отсутствуют
239	93687.11	116281.76	данные отсутствуют	данные отсутствуют
240	93687.11	116281.92	данные отсутствуют	данные отсутствуют
241	93687.09	116282.16	данные отсутствуют	данные отсутствуют
242	93687.07	116282.33	данные отсутствуют	данные отсутствуют
243	93687.02	116282.56	данные отсутствуют	данные отсутствуют
Государственный регистратор				ФГИС ЕГРН
полное наименование должности			подпись	инициалы, фамилия

М.П.

Выписка из Единого государственного реестра недвижимости об объекте недвижимости
Сведения о частях земельного участка

Земельный участок			
(вид объекта недвижимости)			
Лист № ___ Раздела 4.2	Всего листов раздела 4.2 : ___	Всего разделов: ___	Всего листов выписки: ___
04.04.2022 № 99/2022/459146061			
Кадастровый номер:		78:31:0000000:7	

Номер точки	Координаты, м		Описание закрепления на местности	Средняя квадратическая погрешность определения координат характерных точек границы части земельного участка, м
	X	Y		
1	2	3	4	5
244	93686.99	116282.73	данные отсутствуют	данные отсутствуют
245	93686.92	116282.99	данные отсутствуют	данные отсутствуют
246	93686.85	116283.22	данные отсутствуют	данные отсутствуют
247	93686.79	116283.37	данные отсутствуют	данные отсутствуют
248	93686.74	116283.52	данные отсутствуют	данные отсутствуют
249	93686.64	116283.73	данные отсутствуют	данные отсутствуют
250	93686.52	116283.98	данные отсутствуют	данные отсутствуют
251	93681.61	116293.06	данные отсутствуют	данные отсутствуют
252	93681.4	116293.41	данные отсутствуют	данные отсутствуют
253	93681.16	116293.75	данные отсутствуют	данные отсутствуют
254	93680.89	116294.06	данные отсутствуют	данные отсутствуют
255	93680.6	116294.36	данные отсутствуют	данные отсутствуют
256	93680.28	116294.62	данные отсутствуют	данные отсутствуют
257	93679.95	116294.86	данные отсутствуют	данные отсутствуют
258	93679.59	116295.08	данные отсутствуют	данные отсутствуют
259	93679.22	116295.26	данные отсутствуют	данные отсутствуют
260	93678.84	116295.41	данные отсутствуют	данные отсутствуют
Государственный регистратор				ФГИС ЕГРН
полное наименование должности			подпись	инициалы, фамилия

М.П.

Сведения о частях земельного участка

Земельный участок			
(вид объекта недвижимости)			
Лист № ___ Раздела 4.2	Всего листов раздела 4.2 : ___	Всего разделов: ___	Всего листов выписки: ___
04.04.2022 № 99/2022/459146061			
Кадастровый номер:		78:31:0000000:7	

Номер точки	Координаты, м		Описание закрепления на местности	Средняя квадратическая погрешность определения координат характерных точек границы части земельного участка, м
	X	Y		
1	2	3	4	5
261	93678.44	116295.53	данные отсутствуют	данные отсутствуют
262	93678.04	116295.61	данные отсутствуют	данные отсутствуют
263	93677.63	116295.66	данные отсутствуют	данные отсутствуют
264	93677.21	116295.68	данные отсутствуют	данные отсутствуют
265	93676.8	116295.66	данные отсутствуют	данные отсутствуют
266	93676.39	116295.61	данные отсутствуют	данные отсутствуют
267	93675.99	116295.53	данные отсутствуют	данные отсутствуют
268	93675.59	116295.41	данные отсутствуют	данные отсутствуют
269	93675.2	116295.26	данные отсутствуют	данные отсутствуют
270	93674.83	116295.08	данные отсутствуют	данные отсутствуют
271	93674.48	116294.87	данные отсутствуют	данные отсутствуют
272	93674.14	116294.63	данные отсутствуют	данные отсутствуют
273	93673.83	116294.36	данные отсутствуют	данные отсутствуют
274	93673.53	116294.07	данные отсутствуют	данные отсутствуют
275	93673.27	116293.75	данные отсутствуют	данные отсутствуют
276	93673.03	116293.42	данные отсутствуют	данные отсутствуют
277	93672.81	116293.06	данные отсутствуют	данные отсутствуют

Государственный регистратор		ФГИС ЕГРН
полное наименование должности	подпись	инициалы, фамилия

М.П.

Выписка из Единого государственного реестра недвижимости об объекте недвижимости
Сведения о частях земельного участка

Земельный участок			
(вид объекта недвижимости)			
Лист № <u> </u> Раздела 4.2	Всего листов раздела 4.2 : <u> </u>	Всего разделов: <u> </u>	Всего листов выписки: <u> </u>
04.04.2022 № 99/2022/459146061			
Кадастровый номер:		78:31:0000000:7	

Номер точки	Координаты, м		Описание закрепления на местности	Средняя квадратическая погрешность определения координат характерных точек границы части земельного участка, м
	X	Y		
1	2	3	4	5
278	93672.63	116292.69	данные отсутствуют	данные отсутствуют
279	93672.48	116292.3	данные отсутствуют	данные отсутствуют
280	93672.36	116291.91	данные отсутствуют	данные отсутствуют
281	93672.28	116291.5	данные отсутствуют	данные отсутствуют
282	93672.23	116291.09	данные отсутствуют	данные отсутствуют
283	93672.21	116290.68	данные отсутствуют	данные отсутствуют
284	93672.23	116290.27	данные отсутствуют	данные отсутствуют
285	93672.28	116289.86	данные отсутствуют	данные отсутствуют
286	93672.36	116289.45	данные отсутствуют	данные отсутствуют
287	93672.48	116289.06	данные отсутствуют	данные отсутствуют
288	93672.63	116288.67	данные отсутствуют	данные отсутствуют
289	93672.81	116288.3	данные отсутствуют	данные отсутствуют
290	93676.88	116280.78	данные отсутствуют	данные отсутствуют
291	93675.72	116274.56	данные отсутствуют	данные отсутствуют
292	93675.51	116274.59	данные отсутствуют	данные отсутствуют
293	93675.1	116274.6	данные отсутствуют	данные отсутствуют
294	93674.69	116274.58	данные отсутствуют	данные отсутствуют
Государственный регистратор				ФГИС ЕГРН
полное наименование должности			подпись	инициалы, фамилия

М.П.

Выписка из Единого государственного реестра недвижимости об объекте недвижимости
Сведения о частях земельного участка

Земельный участок			
(вид объекта недвижимости)			
Лист № <u> </u> Раздела 4.2	Всего листов раздела 4.2 : <u> </u>	Всего разделов: <u> </u>	Всего листов выписки: <u> </u>
04.04.2022 № 99/2022/459146061			
Кадастровый номер:		78:31:0000000:7	

Номер точки	Координаты, м		Описание закрепления на местности	Средняя квадратическая погрешность определения координат характерных точек границы части земельного участка, м
	X	Y		
1	2	3	4	5
295	93674.28	116274.53	данные отсутствуют	данные отсутствуют
296	93673.87	116274.44	данные отсутствуют	данные отсутствуют
297	93673.48	116274.32	данные отсутствуют	данные отсутствуют
298	93673.09	116274.17	данные отсутствуют	данные отсутствуют
299	93672.72	116273.99	данные отсутствуют	данные отсутствуют
300	93672.37	116273.77	данные отсутствуют	данные отсутствуют
301	93672.03	116273.53	данные отсутствуют	данные отсутствуют
302	93671.72	116273.26	данные отсутствуют	данные отсутствуют
303	93671.43	116272.97	данные отсутствуют	данные отсутствуют
304	93671.16	116272.66	данные отсутствуют	данные отсутствуют
305	93670.92	116272.32	данные отсутствуют	данные отсутствуют
306	93670.71	116271.96	данные отсутствуют	данные отсутствуют
307	93670.53	116271.59	данные отсутствуют	данные отсутствуют
308	93670.38	116271.2	данные отсутствуют	данные отсутствуют
309	93670.27	116270.81	данные отсутствуют	данные отсутствуют
310	93670.19	116270.4	данные отсутствуют	данные отсутствуют
311	93670.14	116269.99	данные отсутствуют	данные отсутствуют
Государственный регистратор				ФГИС ЕГРН
полное наименование должности			подпись	инициалы, фамилия

М.П.

Выписка из Единого государственного реестра недвижимости об объекте недвижимости
Сведения о частях земельного участка

Земельный участок			
<small>(вид объекта недвижимости)</small>			
Лист № <u> </u> Раздела 4.2	Всего листов раздела 4.2 : <u> </u>	Всего разделов: <u> </u>	Всего листов выписки: <u> </u>
04.04.2022 № 99/2022/459146061			
Кадастровый номер:		78:31:0000000:7	

Номер точки	Координаты, м		Описание закрепления на местности	Средняя квадратическая погрешность определения координат характерных точек границы части земельного участка, м
	X	Y		
1	2	3	4	5
312	93670.12	116269.58	данные отсутствуют	данные отсутствуют
313	93670.14	116269.17	данные отсутствуют	данные отсутствуют
314	93670.19	116268.76	данные отсутствуют	данные отсутствуют
315	93670.28	116268.35	данные отсутствуют	данные отсутствуют
316	93670.4	116267.96	данные отсутствуют	данные отсутствуют
317	93670.55	116267.57	данные отсутствуют	данные отсутствуют
318	93670.73	116267.2	данные отсутствуют	данные отсутствуют
319	93673.86	116261.49	данные отсутствуют	данные отсутствуют
320	93671.38	116367.12	данные отсутствуют	данные отсутствуют
321	93666.49	116373.58	данные отсутствуют	данные отсутствуют
322	93666.38	116373.14	данные отсутствуют	данные отсутствуют
323	93666.31	116372.74	данные отсутствуют	данные отсутствуют
324	93666.28	116372.32	данные отсутствуют	данные отсутствуют
325	93666.28	116371.91	данные отсутствуют	данные отсутствуют
326	93666.31	116371.5	данные отсутствуют	данные отсутствуют
327	93666.38	116371.09	данные отсутствуют	данные отсутствуют
328	93666.48	116370.69	данные отсутствуют	данные отсутствуют
Государственный регистратор				ФГИС ЕГРН
полное наименование должности			подпись	инициалы, фамилия

М.П.

Выписка из Единого государственного реестра недвижимости об объекте недвижимости
Сведения о частях земельного участка

Земельный участок			
(вид объекта недвижимости)			
Лист № <u> </u> Раздела 4.2	Всего листов раздела 4.2 : <u> </u>	Всего разделов: <u> </u>	Всего листов выписки: <u> </u>
04.04.2022 № 99/2022/459146061			
Кадастровый номер:		78:31:0000000:7	

Номер точки	Координаты, м		Описание закрепления на местности	Средняя квадратическая погрешность определения координат характерных точек границы части земельного участка, м
	X	Y		
1	2	3	4	5
329	93666.61	116370.3	данные отсутствуют	данные отсутствуют
330	93666.78	116369.92	данные отсутствуют	данные отсутствуют
331	93666.98	116369.56	данные отсутствуют	данные отсутствуют
332	93667.2	116369.21	данные отсутствуют	данные отсутствуют
333	93667.46	116368.89	данные отсутствуют	данные отсутствуют
334	93667.74	116368.58	данные отсутствуют	данные отсутствуют
335	93668.04	116368.3	данные отсутствуют	данные отсутствуют
336	93668.37	116368.05	данные отсутствуют	данные отсутствуют
337	93668.71	116367.82	данные отсутствуют	данные отсутствуют
338	93669.08	116367.63	данные отсутствуют	данные отсутствуют
339	93669.46	116367.46	данные отсутствуют	данные отсутствуют
340	93669.85	116367.33	данные отсутствуют	данные отсутствуют
341	93670.25	116367.23	данные отсутствуют	данные отсутствуют
342	93670.66	116367.16	данные отсутствуют	данные отсутствуют
343	93671.07	116367.12	данные отсутствуют	данные отсутствуют
344	93640.01	116243.47	данные отсутствуют	данные отсутствуют
345	93641.93	116244.09	данные отсутствуют	данные отсутствуют
Государственный регистратор				ФГИС ЕГРН
полное наименование должности			подпись	инициалы, фамилия

М.П.

Выписка из Единого государственного реестра недвижимости об объекте недвижимости
Сведения о частях земельного участка

Земельный участок			
(вид объекта недвижимости)			
Лист № ___ Раздела 4.2	Всего листов раздела 4.2 : ___	Всего разделов: ___	Всего листов выписки: ___
04.04.2022 № 99/2022/459146061			
Кадастровый номер:		78:31:0000000:7	

Номер точки	Координаты, м		Описание закрепления на местности	Средняя квадратическая погрешность определения координат характерных точек границы части земельного участка, м
	X	Y		
1	2	3	4	5
346	93641.29	116245.56	данные отсутствуют	данные отсутствуют
347	93641.12	116246.04	данные отсутствуют	данные отсутствуют
348	93641.06	116246.19	данные отсутствуют	данные отсутствуют
349	93640.98	116246.34	данные отсутствуют	данные отсутствуют
350	93640.86	116246.5	данные отсутствуют	данные отсутствуют
351	93640.75	116246.62	данные отсутствуют	данные отсутствуют
352	93640.59	116246.75	данные отсутствуют	данные отсутствуют
353	93640.45	116246.84	данные отсутствуют	данные отсутствуют
354	93640.27	116246.93	данные отсутствуют	данные отсутствуют
355	93640.07	116246.99	данные отсутствуют	данные отсутствуют
356	93632.91	116248.71	данные отсутствуют	данные отсутствуют
357	93632.74	116248.73	данные отсутствуют	данные отсутствуют
358	93632.58	116248.73	данные отсутствуют	данные отсутствуют
359	93632.41	116248.7	данные отсутствуют	данные отсутствуют
360	93632.26	116248.65	данные отсутствуют	данные отсутствуют
361	93632.05	116248.52	данные отсутствуют	данные отсутствуют
362	93630.12	116246.97	данные отсутствуют	данные отсутствуют
Государственный регистратор				ФГИС ЕГРН
полное наименование должности			подпись	инициалы, фамилия

М.П.

Выписка из Единого государственного реестра недвижимости об объекте недвижимости
Сведения о частях земельного участка

Земельный участок			
(вид объекта недвижимости)			
Лист № <u> </u> Раздела 4.2	Всего листов раздела 4.2 : <u> </u>	Всего разделов: <u> </u>	Всего листов выписки: <u> </u>
04.04.2022 № 99/2022/459146061			
Кадастровый номер:		78:31:0000000:7	

Номер точки	Координаты, м		Описание закрепления на местности	Средняя квадратическая погрешность определения координат характерных точек границы части земельного участка, м
	X	Y		
1	2	3	4	5
363	93630.79	116244.93	данные отсутствуют	данные отсутствуют
364	93632.92	116246.65	данные отсутствуют	данные отсутствуют
365	93639.32	116245.11	данные отсутствуют	данные отсутствуют
366	93639.44	116244.8	данные отсутствуют	данные отсутствуют
367	93681.17	116354.14	данные отсутствуют	данные отсутствуют
368	93679.97	116355.74	данные отсутствуют	данные отсутствуют
369	93679.38	116355.31	данные отсутствуют	данные отсутствуют
370	93677.58	116354.27	данные отсутствуют	данные отсутствуют
371	93660.01	116381.76	данные отсутствуют	данные отсутствуют
372	93659.92	116381.88	данные отсутствуют	данные отсутствуют
373	93659.8	116382.03	данные отсутствуют	данные отсутствуют
374	93659.67	116382.16	данные отсутствуют	данные отсутствуют
375	93659.53	116382.29	данные отсутствуют	данные отсутствуют
376	93659.38	116382.4	данные отсутствуют	данные отсутствуют
377	93659.22	116382.49	данные отсутствуют	данные отсутствуют
378	93659.05	116382.57	данные отсутствуют	данные отсутствуют
379	93658.87	116382.64	данные отсутствуют	данные отсутствуют
Государственный регистратор				ФГИС ЕГРН
полное наименование должности			подпись	инициалы, фамилия

М.П.

Выписка из Единого государственного реестра недвижимости об объекте недвижимости
Сведения о частях земельного участка

Земельный участок			
(вид объекта недвижимости)			
Лист № <u> </u> Раздела 4.2	Всего листов раздела 4.2 : <u> </u>	Всего разделов: <u> </u>	Всего листов выписки: <u> </u>
04.04.2022 № 99/2022/459146061			
Кадастровый номер:		78:31:0000000:7	

Номер точки	Координаты, м		Описание закрепления на местности	Средняя квадратическая погрешность определения координат характерных точек границы части земельного участка, м
	X	Y		
1	2	3	4	5
380	93658.69	116382.69	данные отсутствуют	данные отсутствуют
381	93658.5	116382.72	данные отсутствуют	данные отсутствуют
382	93658.32	116382.74	данные отсутствуют	данные отсутствуют
383	93658.13	116382.74	данные отсутствуют	данные отсутствуют
384	93657.94	116382.73	данные отсутствуют	данные отсутствуют
385	93657.75	116382.7	данные отсутствуют	данные отсутствуют
386	93657.57	116382.65	данные отсутствуют	данные отсутствуют
387	93657.39	116382.58	данные отсутствуют	данные отсутствуют
388	93657.22	116382.5	данные отсутствуют	данные отсутствуют
389	93657.02	116382.39	данные отсутствуют	данные отсутствуют
390	93656.47	116382.02	данные отсутствуют	данные отсутствуют
391	93657.77	116380.47	данные отсутствуют	данные отсутствуют
392	93658.12	116380.71	данные отсутствуют	данные отсутствуют
393	93658.33	116380.67	данные отсутствуют	данные отсутствуют
394	93662.51	116374.13	данные отсутствуют	данные отсутствуют
395	93666.86	116367.33	данные отсутствуют	данные отсутствуют
396	93676.12	116352.84	данные отсутствуют	данные отсутствуют
Государственный регистратор				ФГИС ЕГРН
полное наименование должности			подпись	инициалы, фамилия

М.П.

Выписка из Единого государственного реестра недвижимости об объекте недвижимости
Сведения о частях земельного участка

Земельный участок			
(вид объекта недвижимости)			
Лист № <u> </u> Раздела 4.2	Всего листов раздела 4.2 : <u> </u>	Всего разделов: <u> </u>	Всего листов выписки: <u> </u>
04.04.2022 № 99/2022/459146061			
Кадастровый номер:		78:31:0000000:7	

Номер точки	Координаты, м		Описание закрепления на местности	Средняя квадратическая погрешность определения координат характерных точек границы части земельного участка, м
	X	Y		
1	2	3	4	5
397	93676.23	116352.7	данные отсутствуют	данные отсутствуют
398	93676.35	116352.57	данные отсутствуют	данные отсутствуют
399	93676.51	116352.43	данные отсутствуют	данные отсутствуют
400	93676.66	116352.33	данные отсутствуют	данные отсутствуют
401	93676.86	116352.24	данные отсутствуют	данные отсутствуют
402	93677.03	116352.18	данные отсутствуют	данные отсутствуют
403	93677.24	116352.14	данные отсутствуют	данные отсутствуют
404	93677.42	116352.12	данные отсутствуют	данные отсутствуют
405	93677.64	116352.14	данные отсутствуют	данные отсутствуют
406	93677.81	116352.17	данные отсутствуют	данные отсутствуют
407	93678.02	116352.24	данные отсутствуют	данные отсутствуют
408	93678.22	116352.33	данные отсутствуют	данные отсутствуют
409	93680.42	116353.6	данные отсутствуют	данные отсутствуют
410	93630.34	116246.3	данные отсутствуют	данные отсутствуют
411	93644.56	116250.72	данные отсутствуют	данные отсутствуют
412	93644.71	116250.77	данные отсутствуют	данные отсутствуют
413	93644.84	116250.83	данные отсутствуют	данные отсутствуют
Государственный регистратор				ФГИС ЕГРН
полное наименование должности			подпись	инициалы, фамилия

М.П.

Сведения о частях земельного участка

Земельный участок			
(вид объекта недвижимости)			
Лист № ___ Раздела 4.2	Всего листов раздела 4.2 : ___	Всего разделов: ___	Всего листов выписки: ___
04.04.2022 № 99/2022/459146061			
Кадастровый номер:		78:31:0000000:7	

Номер точки	Координаты, м		Описание закрепления на местности	Средняя квадратическая погрешность определения координат характерных точек границы части земельного участка, м
	X	Y		
1	2	3	4	5
414	93644.97	116250.9	данные отсутствуют	данные отсутствуют
415	93645.11	116250.99	данные отсутствуют	данные отсутствуют
416	93645.24	116251.09	данные отсутствуют	данные отсутствуют
417	93645.36	116251.2	данные отсутствуют	данные отсутствуют
418	93645.47	116251.32	данные отсутствуют	данные отсутствуют
419	93664.95	116273.76	данные отсутствуют	данные отсутствуют
420	93665.05	116273.89	данные отсутствуют	данные отсутствуют
421	93665.15	116274.03	данные отсутствуют	данные отсутствуют
422	93665.23	116274.17	данные отсутствуют	данные отсутствуют
423	93665.29	116274.32	данные отсутствуют	данные отсутствуют
424	93665.35	116274.48	данные отсутствуют	данные отсутствуют
425	93665.41	116274.72	данные отсутствуют	данные отсутствуют
426	93679.44	116353.48	данные отсутствуют	данные отсутствуют
427	93680.91	116354.49	данные отсутствуют	данные отсутствуют
428	93678.5	116357.69	данные отсутствуют	данные отсутствуют
429	93678.08	116357.4	данные отсутствуют	данные отсутствуют
430	93665.23	116374.88	данные отсутствуют	данные отсутствуют
Государственный регистратор				ФГИС ЕГРН
полное наименование должности			подпись	инициалы, фамилия

М.П.

Выписка из Единого государственного реестра недвижимости об объекте недвижимости
Сведения о частях земельного участка

Земельный участок			
(вид объекта недвижимости)			
Лист № <u> </u> Раздела 4.2	Всего листов раздела 4.2 : <u> </u>	Всего разделов: <u> </u>	Всего листов выписки: <u> </u>
04.04.2022 № 99/2022/459146061			
Кадастровый номер:		78:31:0000000:7	

Номер точки	Координаты, м		Описание закрепления на местности	Средняя квадратическая погрешность определения координат характерных точек границы части земельного участка, м
	X	Y		
1	2	3	4	5
431	93665.63	116374.72	данные отсутствуют	данные отсутствуют
432	93659.19	116383.17	данные отсутствуют	данные отсутствуют
433	93658.19	116384.53	данные отсутствуют	данные отсутствуют
434	93667.21	116365.47	данные отсутствуют	данные отсутствуют
435	93675.5	116354.16	данные отсутствуют	данные отсутствуют
436	93669.24	116319.02	данные отсутствуют	данные отсутствуют
437	93665.46	116297.82	данные отсутствуют	данные отсутствуют
438	93661.57	116275.97	данные отсутствуют	данные отсутствуют
439	93653.33	116266.47	данные отсутствуют	данные отсутствуют
440	93666.66	116252.33	данные отсутствуют	данные отсутствуют
441	93666.88	116253.54	данные отсутствуют	данные отсутствуют
442	93670.47	116273.14	данные отсутствуют	данные отсутствуют
443	93673.23	116288.28	данные отсутствуют	данные отсутствуют
444	93678.23	116315.69	данные отсутствуют	данные отсутствуют
445	93684.24	116349.04	данные отсутствуют	данные отсутствуют
446	93684.39	116349.87	данные отсутствуют	данные отсутствуют
447	93666.52	116252.28	данные отсутствуют	данные отсутствуют

Государственный регистратор		ФГИС ЕГРН
полное наименование должности	подпись	инициалы, фамилия

М.П.

Выписка из Единого государственного реестра недвижимости об объекте недвижимости
Сведения о частях ¹¹¹¹ земельного участка

Земельный участок			
<small>(вид объекта недвижимости)</small>			
Лист № <u> </u> Раздела 4.2	Всего листов раздела 4.2 : <u> </u>	Всего разделов: <u> </u>	Всего листов выписки: <u> </u>
04.04.2022 № 99/2022/459146061			
Кадастровый номер:		78:31:0000000:7	

Номер точки	Координаты, м		Описание закрепления на местности	Средняя квадратическая погрешность определения координат характерных точек границы части земельного участка, м
	X	Y		
1	2	3	4	5
447	93666.52	116252.28	данные отсутствуют	данные отсутствуют
448	93667.58	116253.07	данные отсутствуют	данные отсутствуют
448	93667.58	116253.07	данные отсутствуют	данные отсутствуют
449	93669.43	116254.68	данные отсутствуют	данные отсутствуют
449	93669.43	116254.68	данные отсутствуют	данные отсутствуют
450	93671.2	116256.62	данные отсутствуют	данные отсутствуют
450	93671.2	116256.62	данные отсутствуют	данные отсутствуют
451	93672.68	116258.82	данные отсутствуют	данные отсутствуют
451	93672.68	116258.82	данные отсутствуют	данные отсутствуют
452	93673.14	116260.79	данные отсутствуют	данные отсутствуют
452	93673.14	116260.79	данные отсутствуют	данные отсутствуют
453	93672.47	116262.46	данные отсутствуют	данные отсутствуют
453	93672.47	116262.46	данные отсутствуют	данные отсутствуют
454	93670.55	116266.35	данные отсутствуют	данные отсутствуют
454	93670.55	116266.35	данные отсутствуют	данные отсутствуют
455	93670.96	116267.32	данные отсутствуют	данные отсутствуют
455	93670.96	116267.32	данные отсутствуют	данные отсутствуют
Государственный регистратор				ФГИС ЕГРН
полное наименование должности			подпись	инициалы, фамилия

М.П.

Выписка из Единого государственного реестра недвижимости об объекте недвижимости
Сведения о частях земельного участка

Земельный участок			
(вид объекта недвижимости)			
Лист № <u> </u> Раздела 4.2	Всего листов раздела 4.2 : <u> </u>	Всего разделов: <u> </u>	Всего листов выписки: <u> </u>
04.04.2022 № 99/2022/459146061			
Кадастровый номер:		78:31:0000000:7	

Номер точки	Координаты, м		Описание закрепления на местности	Средняя квадратическая погрешность определения координат характерных точек границы части земельного участка, м
	X	Y		
1	2	3	4	5
456	93675.74	116290.46	данные отсутствуют	данные отсутствуют
456	93675.74	116290.46	данные отсутствуют	данные отсутствуют
457	93678.4	116291.17	данные отсутствуют	данные отсутствуют
457	93678.4	116291.17	данные отсутствуют	данные отсутствуют
458	93679.12	116292.6	данные отсутствуют	данные отсутствуют
458	93679.12	116292.6	данные отсутствуют	данные отсутствуют
459	93678.6	116293.69	данные отсутствуют	данные отсутствуют
459	93678.6	116293.69	данные отсутствуют	данные отсутствуют
460	93677.27	116295	данные отсутствуют	данные отсутствуют
460	93677.27	116295	данные отсутствуют	данные отсутствуют
461	93680.07	116311.77	данные отсутствуют	данные отсутствуют
461	93680.07	116311.77	данные отсутствуют	данные отсутствуют
462	93681.85	116310.48	данные отсутствуют	данные отсутствуют
462	93681.85	116310.48	данные отсутствуют	данные отсутствуют
463	93700.94	116309.24	данные отсутствуют	данные отсутствуют
463	93700.94	116309.24	данные отсутствуют	данные отсутствуют
464	93701.43	116311.75	данные отсутствуют	данные отсутствуют

Государственный регистратор		ФГИС ЕГРН
полное наименование должности	подпись	инициалы, фамилия

М.П.

Выписка из Единого государственного реестра недвижимости об объекте недвижимости
Сведения о частях земельного участка

Земельный участок			
(вид объекта недвижимости)			
Лист № <u> </u> Раздела 4.2	Всего листов раздела 4.2 : <u> </u>	Всего разделов: <u> </u>	Всего листов выписки: <u> </u>
04.04.2022 № 99/2022/459146061			
Кадастровый номер:		78:31:0000000:7	

Номер точки	Координаты, м		Описание закрепления на местности	Средняя квадратическая погрешность определения координат характерных точек границы части земельного участка, м
	X	Y		
1	2	3	4	5
464	93701.43	116311.75	данные отсутствуют	данные отсутствуют
465	93682.61	116312.91	данные отсутствуют	данные отсутствуют
465	93682.61	116312.91	данные отсутствуют	данные отсутствуют
466	93680.56	116314.72	данные отсутствуют	данные отсутствуют
466	93680.56	116314.72	данные отсутствуют	данные отсутствуют
467	93680.97	116317.23	данные отсутствуют	данные отсутствуют
467	93680.97	116317.23	данные отсутствуют	данные отсутствуют
468	93683.01	116317.99	данные отсутствуют	данные отсутствуют
468	93683.01	116317.99	данные отсутствуют	данные отсутствуют
469	93683.73	116319.09	данные отсутствуют	данные отсутствуют
469	93683.73	116319.09	данные отсутствуют	данные отсутствуют
470	93683.8	116319.91	данные отсутствуют	данные отсутствуют
470	93683.8	116319.91	данные отсутствуют	данные отсутствуют
471	93683.49	116320.78	данные отсутствуют	данные отсутствуют
471	93683.49	116320.78	данные отсутствуют	данные отсутствуют
472	93682.02	116322.23	данные отсутствуют	данные отсутствуют
472	93682.02	116322.23	данные отсутствуют	данные отсутствуют
Государственный регистратор				ФГИС ЕГРН
полное наименование должности			подпись	инициалы, фамилия

М.П.

Выписка из Единого государственного реестра недвижимости об объекте недвижимости
Сведения о частях ¹¹¹⁴ земельного участка

Земельный участок			
(вид объекта недвижимости)			
Лист № <u> </u> Раздела 4.2	Всего листов раздела 4.2 : <u> </u>	Всего разделов: <u> </u>	Всего листов выписки: <u> </u>
04.04.2022 № 99/2022/459146061			
Кадастровый номер:		78:31:0000000:7	

Номер точки	Координаты, м		Описание закрепления на местности	Средняя квадратическая погрешность определения координат характерных точек границы части земельного участка, м
	X	Y		
1	2	3	4	5
473	93685.09	116339.05	данные отсутствуют	данные отсутствуют
473	93685.09	116339.05	данные отсутствуют	данные отсутствуют
474	93685.1	116340.21	данные отсутствуют	данные отсутствуют
474	93685.1	116340.21	данные отсутствуют	данные отсутствуют
475	93684.4	116341.6	данные отсутствуют	данные отсутствуют
475	93684.4	116341.6	данные отсутствуют	данные отсутствуют
476	93684.45	116342.84	данные отсутствуют	данные отсутствуют
476	93684.45	116342.84	данные отсутствуют	данные отсутствуют
477	93684.26	116343.79	данные отсутствуют	данные отсутствуют
477	93684.26	116343.79	данные отсутствуют	данные отсутствуют
478	93684.6	116346.67	данные отсутствуют	данные отсутствуют
478	93684.6	116346.67	данные отсутствуют	данные отсутствуют
479	93684.65	116349.01	данные отсутствуют	данные отсутствуют
479	93684.65	116349.01	данные отсутствуют	данные отсутствуют
480	93684.57	116349.64	данные отсутствуют	данные отсутствуют
480	93684.57	116349.64	данные отсутствуют	данные отсутствуют
481	93678.24	116358.03	данные отсутствуют	данные отсутствуют
Государственный регистратор				ФГИС ЕГРН
полное наименование должности			подпись	инициалы, фамилия

М.П.

Выписка из Единого государственного реестра недвижимости об объекте недвижимости
Сведения о частях земельного участка

Земельный участок			
(вид объекта недвижимости)			
Лист № ___ Раздела 4.2	Всего листов раздела 4.2 : ___	Всего разделов: ___	Всего листов выписки: ___
04.04.2022 № 99/2022/459146061			
Кадастровый номер:		78:31:0000000:7	

Номер точки	Координаты, м		Описание закрепления на местности	Средняя квадратическая погрешность определения координат характерных точек границы части земельного участка, м
	X	Y		
1	2	3	4	5
481	93678.24	116358.03	данные отсутствуют	данные отсутствуют
482	93677.4	116358.08	данные отсутствуют	данные отсутствуют
482	93677.4	116358.08	данные отсутствуют	данные отсутствуют
483	93676.23	116358.53	данные отсутствуют	данные отсутствуют
483	93676.23	116358.53	данные отсутствуют	данные отсутствуют
484	93672.49	116360.81	данные отсутствуют	данные отсутствуют
484	93672.49	116360.81	данные отсутствуют	данные отсутствуют
485	93666.87	116371.58	данные отсутствуют	данные отсутствуют
485	93666.87	116371.58	данные отсутствуют	данные отсутствуют
486	93666	116371.99	данные отсутствуют	данные отсутствуют
486	93666	116371.99	данные отсутствуют	данные отсутствуют
487	93664.73	116371.33	данные отсутствуют	данные отсутствуют
487	93664.73	116371.33	данные отсутствуют	данные отсутствуют
488	93664.67	116371.22	данные отсутствуют	данные отсутствуют
488	93664.67	116371.22	данные отсутствуют	данные отсутствуют
489	93667.03	116366.41	данные отсутствуют	данные отсутствуют
489	93667.03	116366.41	данные отсутствуют	данные отсутствуют
Государственный регистратор				ФГИС ЕГРН
полное наименование должности			подпись	инициалы, фамилия

М.П.

Выписка из Единого государственного реестра недвижимости об объекте недвижимости
Сведения о частях земельного участка

Земельный участок			
(вид объекта недвижимости)			
Лист № <u> </u> Раздела 4.2	Всего листов раздела 4.2 : <u> </u>	Всего разделов: <u> </u>	Всего листов выписки: <u> </u>
04.04.2022 № 99/2022/459146061			
Кадастровый номер:		78:31:0000000:7	

Номер точки	Координаты, м		Описание закрепления на местности	Средняя квадратическая погрешность определения координат характерных точек границы части земельного участка, м
	X	Y		
1	2	3	4	5
490	93670.48	116359.87	данные отсутствуют	данные отсутствуют
490	93670.48	116359.87	данные отсутствуют	данные отсутствуют
491	93671.14	116359.07	данные отсутствуют	данные отсутствуют
491	93671.14	116359.07	данные отсутствуют	данные отсутствуют
492	93675.23	116356.49	данные отсутствуют	данные отсутствуют
492	93675.23	116356.49	данные отсутствуют	данные отсутствуют
493	93676.92	116355.91	данные отсутствуют	данные отсутствуют
493	93676.92	116355.91	данные отсутствуют	данные отсутствуют
494	93677.7	116355.84	данные отсутствуют	данные отсутствуют
494	93677.7	116355.84	данные отсутствуют	данные отсутствуют
495	93679.18	116353.45	данные отсутствуют	данные отсутствуют
495	93679.18	116353.45	данные отсутствуют	данные отсутствуют
496	93680.24	116352.36	данные отсутствуют	данные отсутствуют
496	93680.24	116352.36	данные отсутствуют	данные отсутствуют
497	93680.79	116351.99	данные отсутствуют	данные отсутствуют
497	93680.79	116351.99	данные отсутствуют	данные отсутствуют
498	93682.07	116349.76	данные отсутствуют	данные отсутствуют
Государственный регистратор				ФГИС ЕГРН
полное наименование должности			подпись	инициалы, фамилия

М.П.

Выписка из Единого государственного реестра недвижимости об объекте недвижимости
Сведения о частях земельного участка

Земельный участок			
(вид объекта недвижимости)			
Лист № <u> </u> Раздела 4.2	Всего листов раздела 4.2 : <u> </u>	Всего разделов: <u> </u>	Всего листов выписки: <u> </u>
04.04.2022 № 99/2022/459146061			
Кадастровый номер:		78:31:0000000:7	

Номер точки	Координаты, м		Описание закрепления на местности	Средняя квадратическая погрешность определения координат характерных точек границы части земельного участка, м
	X	Y		
1	2	3	4	5
498	93682.07	116349.76	данные отсутствуют	данные отсутствуют
499	93682.41	116349.44	данные отсутствуют	данные отсутствуют
499	93682.41	116349.44	данные отсутствуют	данные отсутствуют
500	93682.4	116346.84	данные отсутствуют	данные отсутствуют
500	93682.4	116346.84	данные отсутствуют	данные отсутствуют
501	93682.04	116343.4	данные отсутствуют	данные отсутствуют
501	93682.04	116343.4	данные отсутствуют	данные отсутствуют
502	93682.22	116342.96	данные отсутствуют	данные отсутствуют
502	93682.22	116342.96	данные отсутствуют	данные отсутствуют
503	93682.19	116341.23	данные отсутствуют	данные отсутствуют
503	93682.19	116341.23	данные отсутствуют	данные отсутствуют
504	93682.87	116340	данные отсутствуют	данные отсутствуют
504	93682.87	116340	данные отсутствуют	данные отсутствуют
505	93682.89	116339.26	данные отсутствуют	данные отсутствуют
505	93682.89	116339.26	данные отсутствуют	данные отсутствуют
506	93679.82	116322.54	данные отсутствуют	данные отсутствуют
506	93679.82	116322.54	данные отсутствуют	данные отсутствуют
Государственный регистратор				ФГИС ЕГРН
полное наименование должности			подпись	инициалы, фамилия

М.П.

Выписка из Единого государственного реестра недвижимости об объекте недвижимости
Сведения о частях земельного участка

Земельный участок			
(вид объекта недвижимости)			
Лист № <u> </u> Раздела 4.2	Всего листов раздела 4.2 : <u> </u>	Всего разделов: <u> </u>	Всего листов выписки: <u> </u>
04.04.2022 № 99/2022/459146061			
Кадастровый номер:		78:31:0000000:7	

Номер точки	Координаты, м		Описание закрепления на местности	Средняя квадратическая погрешность определения координат характерных точек границы части земельного участка, м
	X	Y		
1	2	3	4	5
507	93679.78	116321.66	данные отсутствуют	данные отсутствуют
507	93679.78	116321.66	данные отсутствуют	данные отсутствуют
508	93680.04	116321.09	данные отсутствуют	данные отсутствуют
508	93680.04	116321.09	данные отсутствуют	данные отсутствуют
509	93681.41	116319.74	данные отсутствуют	данные отсутствуют
509	93681.41	116319.74	данные отсутствуют	данные отсутствуют
510	93679.35	116318.97	данные отсутствуют	данные отсутствуют
510	93679.35	116318.97	данные отсутствуют	данные отсутствуют
511	93679.03	116318.65	данные отсутствуют	данные отсутствуют
511	93679.03	116318.65	данные отсутствуют	данные отсутствуют
512	93678.92	116318.26	данные отсутствуют	данные отсутствуют
512	93678.92	116318.26	данные отсутствуют	данные отсутствуют
513	93675	116294.74	данные отсутствуют	данные отсутствуют
513	93675	116294.74	данные отсутствуют	данные отсутствуют
514	93675.13	116294.03	данные отсутствуют	данные отсутствуют
514	93675.13	116294.03	данные отсутствуют	данные отсутствуют
515	93676.28	116292.89	данные отсутствуют	данные отсутствуют
Государственный регистратор				ФГИС ЕГРН
полное наименование должности			подпись	инициалы, фамилия

М.П.

Выписка из Единого государственного реестра недвижимости об объекте недвижимости
Сведения о частях земельного участка

Земельный участок			
(вид объекта недвижимости)			
Лист № ___ Раздела 4.2	Всего листов раздела 4.2 : ___	Всего разделов: ___	Всего листов выписки: ___
04.04.2022 № 99/2022/459146061			
Кадастровый номер:		78:31:0000000:7	

Номер точки	Координаты, м		Описание закрепления на местности	Средняя квадратическая погрешность определения координат характерных точек границы части земельного участка, м
	X	Y		
1	2	3	4	5
515	93676.28	116292.89	данные отсутствуют	данные отсутствуют
516	93674.38	116292.39	данные отсутствуют	данные отсутствуют
516	93674.38	116292.39	данные отсутствуют	данные отсутствуют
517	93673.96	116292.08	данные отсутствуют	данные отсутствуют
517	93673.96	116292.08	данные отсутствуют	данные отсутствуют
518	93673.74	116291.66	данные отсутствуют	данные отсутствуют
518	93673.74	116291.66	данные отсутствуют	данные отсутствуют
519	93668.72	116267.58	данные отсутствуют	данные отсутствуют
519	93668.72	116267.58	данные отсутствуют	данные отсутствуют
520	93668.26	116266.79	данные отсутствуют	данные отсутствуют
520	93668.26	116266.79	данные отсутствуют	данные отсутствуют
521	93668.27	116266.12	данные отсутствуют	данные отсутствуют
521	93668.27	116266.12	данные отсутствуют	данные отсутствуют
522	93670.6	116261.12	данные отсутствуют	данные отсутствуют
522	93670.6	116261.12	данные отсутствуют	данные отсутствуют
523	93670.63	116259.65	данные отсутствуют	данные отсутствуют
523	93670.63	116259.65	данные отсутствуют	данные отсутствуют
Государственный регистратор				ФГИС ЕГРН
полное наименование должности			подпись	инициалы, фамилия

М.П.

Выписка из Единого государственного реестра недвижимости об объекте недвижимости
Сведения о частях земельного участка

Земельный участок			
(вид объекта недвижимости)			
Лист № <u> </u> Раздела 4.2	Всего листов раздела 4.2 : <u> </u>	Всего разделов: <u> </u>	Всего листов выписки: <u> </u>
04.04.2022 № 99/2022/459146061			
Кадастровый номер:		78:31:0000000:7	

Номер точки	Координаты, м		Описание закрепления на местности	Средняя квадратическая погрешность определения координат характерных точек границы части земельного участка, м
	X	Y		
1	2	3	4	5
524	93669.52	116258.04	данные отсутствуют	данные отсутствуют
524	93669.52	116258.04	данные отсутствуют	данные отсутствуют
525	93667.89	116256.26	данные отсутствуют	данные отсутствуют
525	93667.89	116256.26	данные отсутствуют	данные отсутствуют
526	93664.26	116253.34	данные отсутствуют	данные отсутствуют
526	93664.26	116253.34	данные отсутствуют	данные отсутствуют
527	93662.17	116252.13	данные отсутствуют	данные отсутствуют
527	93662.17	116252.13	данные отсутствуют	данные отсутствуют
528	93657.7	116250.38	данные отсутствуют	данные отсутствуют
528	93657.7	116250.38	данные отсутствуют	данные отсутствуют
529	93651.48	116248.49	данные отсутствуют	данные отсутствуют
529	93651.48	116248.49	данные отсутствуют	данные отсутствуют
530	93649.07	116248.38	данные отсутствуют	данные отсутствуют
530	93649.07	116248.38	данные отсутствуют	данные отсутствуют
531	93648.7	116247.75	данные отсутствуют	данные отсутствуют
531	93648.7	116247.75	данные отсутствуют	данные отсутствуют
532	93648.97	116246.95	данные отсутствуют	данные отсутствуют
Государственный регистратор				ФГИС ЕГРН
полное наименование должности			подпись	инициалы, фамилия

М.П.

Выписка из Единого государственного реестра недвижимости об объекте недвижимости
Сведения о частях ¹¹²¹ земельного участка

Земельный участок			
(вид объекта недвижимости)			
Лист № <u> </u> Раздела 4.2	Всего листов раздела 4.2 : <u> </u>	Всего разделов: <u> </u>	Всего листов выписки: <u> </u>
04.04.2022 № 99/2022/459146061			
Кадастровый номер:		78:31:0000000:7	

Номер точки	Координаты, м		Описание закрепления на местности	Средняя квадратическая погрешность определения координат характерных точек границы части земельного участка, м
	X	Y		
1	2	3	4	5
532	93648.97	116246.95	данные отсутствуют	данные отсутствуют
533	93649.78	116246.6	данные отсутствуют	данные отсутствуют
533	93649.78	116246.6	данные отсутствуют	данные отсутствуют
534	93699.71	116329.61	данные отсутствуют	данные отсутствуют
535	93683.33	116351.28	данные отсутствуют	данные отсутствуют
536	93690.2	116334.99	данные отсутствуют	данные отсутствуют
537	93684.12	116330.52	данные отсутствуют	данные отсутствуют
538	93683.8	116330.26	данные отсутствуют	данные отсутствуют
539	93683.5	116329.97	данные отсутствуют	данные отсутствуют
540	93683.23	116329.66	данные отсутствуют	данные отсутствуют
541	93682.98	116329.33	данные отсутствуют	данные отсутствуют
542	93682.76	116328.99	данные отсутствуют	данные отсутствуют
543	93682.57	116328.62	данные отсутствуют	данные отсутствуют
544	93682.41	116328.24	данные отсутствуют	данные отсутствуют
545	93682.28	116327.85	данные отсутствуют	данные отсутствуют
546	93682.18	116327.44	данные отсутствуют	данные отсутствуют
547	93682.12	116327.03	данные отсутствуют	данные отсутствуют
Государственный регистратор				ФГИС ЕГРН
полное наименование должности			подпись	инициалы, фамилия

М.П.

Выписка из Единого государственного реестра недвижимости об объекте недвижимости
Сведения о частях ¹¹²² земельного участка

Земельный участок			
(вид объекта недвижимости)			
Лист № <u> </u> Раздела 4.2	Всего листов раздела 4.2 : <u> </u>	Всего разделов: <u> </u>	Всего листов выписки: <u> </u>
04.04.2022 № 99/2022/459146061			
Кадастровый номер:		78:31:0000000:7	

Номер точки	Координаты, м		Описание закрепления на местности	Средняя квадратическая погрешность определения координат характерных точек границы части земельного участка, м
	X	Y		
1	2	3	4	5
548	93682.09	116326.62	данные отсутствуют	данные отсутствуют
549	93682.1	116326.21	данные отсутствуют	данные отсутствуют
550	93682.14	116325.8	данные отсутствуют	данные отсутствуют
551	93682.21	116325.39	данные отсутствуют	данные отсутствуют
552	93682.32	116324.99	данные отсутствуют	данные отсутствуют
553	93682.46	116324.6	данные отсутствуют	данные отсутствуют
554	93682.63	116324.23	данные отсутствуют	данные отсутствуют
555	93682.83	116323.87	данные отсутствуют	данные отсутствуют
556	93683.07	116323.52	данные отсутствуют	данные отсутствуют
557	93683.32	116323.2	данные отсутствуют	данные отсутствуют
558	93683.61	116322.9	данные отсутствуют	данные отсутствуют
559	93683.92	116322.63	данные отсутствуют	данные отсутствуют
560	93684.25	116322.38	данные отсутствуют	данные отсутствуют
561	93684.6	116322.16	данные отсутствуют	данные отсутствуют
562	93684.96	116321.97	данные отсутствуют	данные отсутствуют
563	93685.34	116321.81	данные отсутствуют	данные отсутствуют
564	93685.74	116321.68	данные отсутствуют	данные отсутствуют
Государственный регистратор				ФГИС ЕГРН
полное наименование должности			подпись	инициалы, фамилия

М.П.

Выписка из Единого государственного реестра недвижимости об объекте недвижимости
Сведения о частях земельного участка

Земельный участок			
(вид объекта недвижимости)			
Лист № ___ Раздела 4.2	Всего листов раздела 4.2 : ___	Всего разделов: ___	Всего листов выписки: ___
04.04.2022 № 99/2022/459146061			
Кадастровый номер:		78:31:0000000:7	

Номер точки	Координаты, м		Описание закрепления на местности	Средняя квадратическая погрешность определения координат характерных точек границы части земельного участка, м
	X	Y		
1	2	3	4	5
565	93686.14	116321.58	данные отсутствуют	данные отсутствуют
566	93686.55	116321.52	данные отсутствуют	данные отсутствуют
567	93686.96	116321.49	данные отсутствуют	данные отсутствуют
568	93687.37	116321.5	данные отсутствуют	данные отсутствуют
569	93687.78	116321.54	данные отсутствуют	данные отсутствуют
570	93688.19	116321.61	данные отсутствуют	данные отсутствуют
571	93688.59	116321.72	данные отсутствуют	данные отсутствуют
572	93688.98	116321.86	данные отсутствуют	данные отсутствуют
573	93689.35	116322.03	данные отсутствуют	данные отсутствуют
574	93689.71	116322.23	данные отсутствуют	данные отсутствуют
575	93690.06	116322.47	данные отсутствуют	данные отсутствуют
576	93699.3	116329.27	данные отсутствуют	данные отсутствуют
577	93699.45	116329.4	данные отсутствуют	данные отсутствуют

Государственный регистратор		ФГИС ЕГРН
полное наименование должности	подпись	инициалы, фамилия

М.П.

Выписка из Единого государственного реестра недвижимости об объекте недвижимости
Сведения о частях ¹¹²⁴ земельного участка

Земельный участок				
(вид объекта недвижимости)				
Лист № ___ Раздела 4.2		Всего листов раздела 4.2 : ___		Всего разделов: ___
Всего листов выписки: ___				
04.04.2022 № 99/2022/459146061				
Кадастровый номер:			78:31:0000000:7	
Сведения о характерных точках границы части (частей) земельного участка				
Учетный номер части: 53				
Система координат: МСК-05				
Зона №				
Номер точки	Координаты, м		Описание закрепления на местности	Средняя квадратическая погрешность определения координат характерных точек границы части земельного участка, м
	X	Y		
1	2	3	4	5
1	93632.11	116240.91	данные отсутствуют	данные отсутствуют
1	93632.11	116240.91	данные отсутствуют	данные отсутствуют
1	93632.11	116240.91	данные отсутствуют	данные отсутствуют
1	93632.11	116240.91	данные отсутствуют	данные отсутствуют
1	93632.11	116240.91	данные отсутствуют	данные отсутствуют
2	93642.11	116244.15	данные отсутствуют	данные отсутствуют
2	93642.11	116244.15	данные отсутствуют	данные отсутствуют
2	93642.11	116244.15	данные отсутствуют	данные отсутствуют
2	93642.11	116244.15	данные отсутствуют	данные отсутствуют
2	93642.11	116244.15	данные отсутствуют	данные отсутствуют
3	93662.15	116250.55	данные отсутствуют	данные отсутствуют
3	93662.15	116250.55	данные отсутствуют	данные отсутствуют
3	93662.15	116250.55	данные отсутствуют	данные отсутствуют
3	93662.15	116250.55	данные отсутствуют	данные отсутствуют
3	93662.15	116250.55	данные отсутствуют	данные отсутствуют
3	93662.15	116250.55	данные отсутствуют	данные отсутствуют
Государственный регистратор			ФГИС ЕГРН	
полное наименование должности			подпись	
			инициалы, фамилия	

М.П.

Выписка из Единого государственного реестра недвижимости об объекте недвижимости
Сведения о частях земельного участка

Земельный участок			
(вид объекта недвижимости)			
Лист № <u> </u> Раздела 4.2	Всего листов раздела 4.2 : <u> </u>	Всего разделов: <u> </u>	Всего листов выписки: <u> </u>
04.04.2022 № 99/2022/459146061			
Кадастровый номер:		78:31:0000000:7	

Номер точки	Координаты, м		Описание закрепления на местности	Средняя квадратическая погрешность определения координат характерных точек границы части земельного участка, м
	X	Y		
1	2	3	4	5
3	93662.15	116250.55	данные отсутствуют	данные отсутствуют
4	93668.12	116252.91	данные отсутствуют	данные отсутствуют
4	93668.12	116252.91	данные отсутствуют	данные отсутствуют
4	93668.12	116252.91	данные отсутствуют	данные отсутствуют
4	93668.12	116252.91	данные отсутствуют	данные отсутствуют
5	93675.11	116256.03	данные отсутствуют	данные отсутствуют
5	93675.11	116256.03	данные отсутствуют	данные отсутствуют
5	93675.11	116256.03	данные отсутствуют	данные отсутствуют
5	93675.11	116256.03	данные отсутствуют	данные отсутствуют
6	93679.7	116258.24	данные отсутствуют	данные отсутствуют
6	93679.7	116258.24	данные отсутствуют	данные отсутствуют
6	93679.7	116258.24	данные отсутствуют	данные отсутствуют
6	93679.7	116258.24	данные отсутствуют	данные отсутствуют
7	93684.81	116260.97	данные отсутствуют	данные отсутствуют
7	93684.81	116260.97	данные отсутствуют	данные отсутствуют
7	93684.81	116260.97	данные отсутствуют	данные отсутствуют
8	93685.7	116261.49	данные отсутствуют	данные отсутствуют
Государственный регистратор				ФГИС ЕГРН
полное наименование должности			подпись	инициалы, фамилия

М.П.

Выписка из Единого государственного реестра недвижимости об объекте недвижимости
Сведения о частях земельного участка

Земельный участок			
<small>(вид объекта недвижимости)</small>			
Лист № <u> </u> Раздела 4.2	Всего листов раздела 4.2 : <u> </u>	Всего разделов: <u> </u>	Всего листов выписки: <u> </u>
04.04.2022 № 99/2022/459146061			
Кадастровый номер:		78:31:0000000:7	

Номер точки	Координаты, м		Описание закрепления на местности	Средняя квадратическая погрешность определения координат характерных точек границы части земельного участка, м
	X	Y		
1	2	3	4	5
8	93685.7	116261.49	данные отсутствуют	данные отсутствуют
8	93685.7	116261.49	данные отсутствуют	данные отсутствуют
9	93686.55	116262.07	данные отсутствуют	данные отсутствуют
9	93686.55	116262.07	данные отсутствуют	данные отсутствуют
9	93686.55	116262.07	данные отсутствуют	данные отсутствуют
10	93687.36	116262.68	данные отсутствуют	данные отсутствуют
10	93687.36	116262.68	данные отсутствуют	данные отсутствуют
10	93687.36	116262.68	данные отсутствуют	данные отсутствуют
11	93688.16	116263.35	данные отсутствуют	данные отсутствуют
11	93688.16	116263.35	данные отсутствуют	данные отсутствуют
11	93688.16	116263.35	данные отсутствуют	данные отсутствуют
12	93688.9	116264.06	данные отсутствуют	данные отсутствуют
12	93688.9	116264.06	данные отсутствуют	данные отсутствуют
12	93688.9	116264.06	данные отсутствуют	данные отсутствуют
13	93689.61	116264.81	данные отсутствуют	данные отсутствуют
13	93689.61	116264.81	данные отсутствуют	данные отсутствуют
14	93690.41	116265.61	данные отсутствуют	данные отсутствуют
Государственный регистратор				ФГИС ЕГРН
полное наименование должности			подпись	инициалы, фамилия

М.П.

Выписка из Единого государственного реестра недвижимости об объекте недвижимости
Сведения о частях земельного участка

Земельный участок			
(вид объекта недвижимости)			
Лист № <u> </u> Раздела 4.2	Всего листов раздела 4.2 : <u> </u>	Всего разделов: <u> </u>	Всего листов выписки: <u> </u>
04.04.2022 № 99/2022/459146061			
Кадастровый номер:		78:31:0000000:7	

Номер точки	Координаты, м		Описание закрепления на местности	Средняя квадратическая погрешность определения координат характерных точек границы части земельного участка, м
	X	Y		
1	2	3	4	5
14	93690.41	116265.61	данные отсутствуют	данные отсутствуют
15	93691.15	116266.47	данные отсутствуют	данные отсутствуют
15	93691.15	116266.47	данные отсутствуют	данные отсутствуют
16	93691.82	116267.36	данные отсутствуют	данные отсутствуют
16	93691.82	116267.36	данные отсутствуют	данные отсутствуют
17	93692.45	116268.32	данные отсутствуют	данные отсутствуют
17	93692.45	116268.32	данные отсутствуют	данные отсутствуют
18	93693	116269.31	данные отсутствуют	данные отсутствуют
18	93693	116269.31	данные отсутствуют	данные отсутствуют
19	93693.48	116270.34	данные отсутствуют	данные отсутствуют
19	93693.48	116270.34	данные отсутствуют	данные отсутствуют
20	93693.73	116270.82	данные отсутствуют	данные отсутствуют
20	93693.73	116270.82	данные отсутствуют	данные отсутствуют
21	93694.22	116272.64	данные отсутствуют	данные отсутствуют
21	93694.22	116272.64	данные отсутствуют	данные отсутствуют
21	93694.22	116272.64	данные отсутствуют	данные отсутствуют
22	93694.55	116274.63	данные отсутствуют	данные отсутствуют
Государственный регистратор				ФГИС ЕГРН
полное наименование должности			подпись	инициалы, фамилия

М.П.

Выписка из Единого государственного реестра недвижимости об объекте недвижимости
Сведения о частях земельного участка

Земельный участок			
(вид объекта недвижимости)			
Лист № <u> </u> Раздела 4.2	Всего листов раздела 4.2 : <u> </u>	Всего разделов: <u> </u>	Всего листов выписки: <u> </u>
04.04.2022 № 99/2022/459146061			
Кадастровый номер:		78:31:0000000:7	

Номер точки	Координаты, м		Описание закрепления на местности	Средняя квадратическая погрешность определения координат характерных точек границы части земельного участка, м
	X	Y		
1	2	3	4	5
22	93694.55	116274.63	данные отсутствуют	данные отсутствуют
22	93694.55	116274.63	данные отсутствуют	данные отсутствуют
23	93694.64	116275.09	данные отсутствуют	данные отсутствуют
23	93694.64	116275.09	данные отсутствуют	данные отсутствуют
23	93694.64	116275.09	данные отсутствуют	данные отсутствуют
24	93695.51	116279.91	данные отсутствуют	данные отсутствуют
24	93695.51	116279.91	данные отсутствуют	данные отсутствуют
24	93695.51	116279.91	данные отсутствуют	данные отсутствуют
25	93695.64	116280.43	данные отсутствуют	данные отсутствуют
25	93695.64	116280.43	данные отсутствуют	данные отсутствуют
25	93695.64	116280.43	данные отсутствуют	данные отсутствуют
26	93696.02	116282.32	данные отсутствуют	данные отсутствуют
26	93696.02	116282.32	данные отсутствуют	данные отсутствуют
26	93696.02	116282.32	данные отсутствуют	данные отсутствуют
27	93699	116298.64	данные отсутствуют	данные отсутствуют
27	93699	116298.64	данные отсутствуют	данные отсутствуют
27	93699	116298.64	данные отсутствуют	данные отсутствуют
Государственный регистратор				ФГИС ЕГРН
полное наименование должности			подпись	инициалы, фамилия

М.П.

Выписка из Единого государственного реестра недвижимости об объекте недвижимости
Сведения о частях земельного участка

Земельный участок			
(вид объекта недвижимости)			
Лист № <u> </u> Раздела 4.2	Всего листов раздела 4.2 : <u> </u>	Всего разделов: <u> </u>	Всего листов выписки: <u> </u>
04.04.2022 № 99/2022/459146061			
Кадастровый номер:		78:31:0000000:7	

Номер точки	Координаты, м		Описание закрепления на местности	Средняя квадратическая погрешность определения координат характерных точек границы части земельного участка, м
	X	Y		
1	2	3	4	5
28	93699.57	116301.56	данные отсутствуют	данные отсутствуют
28	93699.57	116301.56	данные отсутствуют	данные отсутствуют
28	93699.57	116301.56	данные отсутствуют	данные отсутствуют
29	93699.66	116302.11	данные отсутствуют	данные отсутствуют
29	93699.66	116302.11	данные отсутствуют	данные отсутствуют
29	93699.66	116302.11	данные отсутствуют	данные отсутствуют
30	93701.18	116310.6	данные отсутствуют	данные отсутствуют
30	93701.18	116310.6	данные отсутствуют	данные отсутствуют
30	93701.18	116310.6	данные отсутствуют	данные отсутствуют
30	93701.18	116310.6	данные отсутствуют	данные отсутствуют
31	93701.31	116311.1	данные отсутствуют	данные отсутствуют
31	93701.31	116311.1	данные отсутствуют	данные отсутствуют
31	93701.31	116311.1	данные отсутствуют	данные отсутствуют
31	93701.31	116311.1	данные отсутствуют	данные отсутствуют
32	93702.84	116319.64	данные отсутствуют	данные отсутствуют
32	93702.84	116319.64	данные отсутствуют	данные отсутствуют
33	93702.93	116320.16	данные отсутствуют	данные отсутствуют
Государственный регистратор				ФГИС ЕГРН
полное наименование должности			подпись	инициалы, фамилия

М.П.

Сведения о частях земельного участка

Земельный участок			
(вид объекта недвижимости)			
Лист № ___ Раздела 4.2	Всего листов раздела 4.2 : ___	Всего разделов: ___	Всего листов выписки: ___
04.04.2022 № 99/2022/459146061			
Кадастровый номер:		78:31:0000000:7	

Номер точки	Координаты, м		Описание закрепления на местности	Средняя квадратическая погрешность определения координат характерных точек границы части земельного участка, м
	X	Y		
1	2	3	4	5
33	93702.93	116320.16	данные отсутствуют	данные отсутствуют
34	93703.02	116321.26	данные отсутствуют	данные отсутствуют
34	93703.02	116321.26	данные отсутствуют	данные отсутствуют
35	93703	116322.37	данные отсутствуют	данные отсутствуют
35	93703	116322.37	данные отсутствуют	данные отсутствуют
36	93702.73	116324.12	данные отсутствуют	данные отсутствуют
36	93702.73	116324.12	данные отсутствуют	данные отсутствуют
37	93702.26	116325.6	данные отсутствуют	данные отсутствуют
37	93702.26	116325.6	данные отсутствуют	данные отсутствуют
38	93701.79	116326.61	данные отсутствуют	данные отсутствуют
38	93701.79	116326.61	данные отсутствуют	данные отсутствуют
39	93701.23	116327.56	данные отсутствуют	данные отсутствуют
39	93701.23	116327.56	данные отсутствуют	данные отсутствуют
40	93700.57	116328.45	данные отсутствуют	данные отсутствуют
40	93700.57	116328.45	данные отсутствуют	данные отсутствуют
41	93697.19	116333.02	данные отсутствуют	данные отсутствуют
41	93697.19	116333.02	данные отсутствуют	данные отсутствуют
Государственный регистратор				ФГИС ЕГРН
полное наименование должности			подпись	инициалы, фамилия

М.П.

Выписка из Единого государственного реестра недвижимости об объекте недвижимости
Сведения о частях ¹¹³¹ земельного участка

Земельный участок			
(вид объекта недвижимости)			
Лист № <u> </u> Раздела 4.2	Всего листов раздела 4.2 : <u> </u>	Всего разделов: <u> </u>	Всего листов выписки: <u> </u>
04.04.2022 № 99/2022/459146061			
Кадастровый номер:		78:31:0000000:7	

Номер точки	Координаты, м		Описание закрепления на местности	Средняя квадратическая погрешность определения координат характерных точек границы части земельного участка, м
	X	Y		
1	2	3	4	5
41	93697.19	116333.02	данные отсутствуют	данные отсутствуют
42	93690.96	116341.34	данные отсутствуют	данные отсутствуют
42	93690.96	116341.34	данные отсутствуют	данные отсутствуют
42	93690.96	116341.34	данные отсутствуют	данные отсутствуют
42	93690.96	116341.34	данные отсутствуют	данные отсутствуют
43	93686.91	116346.61	данные отсутствуют	данные отсутствуют
43	93686.91	116346.61	данные отсутствуют	данные отсутствуют
43	93686.91	116346.61	данные отсутствуют	данные отсутствуют
43	93686.91	116346.61	данные отсутствуют	данные отсутствуют
44	93684.7	116349.47	данные отсутствуют	данные отсутствуют
44	93684.7	116349.47	данные отсутствуют	данные отсутствуют
44	93684.7	116349.47	данные отсутствуют	данные отсутствуют
44	93684.7	116349.47	данные отсутствуют	данные отсутствуют
45	93666.96	116372.97	данные отсутствуют	данные отсутствуют
45	93666.96	116372.97	данные отсутствуют	данные отсутствуют
45	93666.96	116372.97	данные отсутствуют	данные отсутствуют
45	93666.96	116372.97	данные отсутствуют	данные отсутствуют
Государственный регистратор				ФГИС ЕГРН
полное наименование должности			подпись	инициалы, фамилия

М.П.

Выписка из Единого государственного реестра недвижимости об объекте недвижимости
Сведения о частях земельного участка

Земельный участок			
(вид объекта недвижимости)			
Лист № <u> </u> Раздела 4.2	Всего листов раздела 4.2 : <u> </u>	Всего разделов: <u> </u>	Всего листов выписки: <u> </u>
04.04.2022 № 99/2022/459146061			
Кадастровый номер:		78:31:0000000:7	

Номер точки	Координаты, м		Описание закрепления на местности	Средняя квадратическая погрешность определения координат характерных точек границы части земельного участка, м
	X	Y		
1	2	3	4	5
45	93666.96	116372.97	данные отсутствуют	данные отсутствуют
46	93659.99	116382.16	данные отсутствуют	данные отсутствуют
46	93659.99	116382.16	данные отсутствуют	данные отсутствуют
46	93659.99	116382.16	данные отсутствуют	данные отсутствуют
46	93659.99	116382.16	данные отсутствуют	данные отсутствуют
46	93659.99	116382.16	данные отсутствуют	данные отсутствуют
46	93659.99	116382.16	данные отсутствуют	данные отсутствуют
47	93656.54	116386.71	данные отсутствуют	данные отсутствуют
47	93656.54	116386.71	данные отсутствуют	данные отсутствуют
47	93656.54	116386.71	данные отсутствуют	данные отсутствуют
47	93656.54	116386.71	данные отсутствуют	данные отсутствуют
47	93656.54	116386.71	данные отсутствуют	данные отсутствуют
47	93656.54	116386.71	данные отсутствуют	данные отсутствуют
47	93656.54	116386.71	данные отсутствуют	данные отсутствуют
48	93653.68	116385.33	данные отсутствуют	данные отсутствуют
48	93653.68	116385.33	данные отсутствуют	данные отсутствуют
48	93653.68	116385.33	данные отсутствуют	данные отсутствуют
48	93653.68	116385.33	данные отсутствуют	данные отсутствуют
48	93653.68	116385.33	данные отсутствуют	данные отсутствуют

Государственный регистратор		ФГИС ЕГРН
полное наименование должности	подпись	инициалы, фамилия

М.П.

Выписка из Единого государственного реестра недвижимости об объекте недвижимости
Сведения о частях земельного участка

Земельный участок			
(вид объекта недвижимости)			
Лист № <u> </u> Раздела 4.2	Всего листов раздела 4.2 : <u> </u>	Всего разделов: <u> </u>	Всего листов выписки: <u> </u>
04.04.2022 № 99/2022/459146061			
Кадастровый номер:		78:31:0000000:7	

Номер точки	Координаты, м		Описание закрепления на местности	Средняя квадратическая погрешность определения координат характерных точек границы части земельного участка, м
	X	Y		
1	2	3	4	5
49	93658.09	116380.09	данные отсутствуют	данные отсутствуют
49	93658.09	116380.09	данные отсутствуют	данные отсутствуют
49	93658.09	116380.09	данные отсутствуют	данные отсутствуют
49	93658.09	116380.09	данные отсутствуют	данные отсутствуют
50	93666.62	116368.59	данные отсутствуют	данные отсутствуют
50	93666.62	116368.59	данные отсутствуют	данные отсутствуют
50	93666.62	116368.59	данные отсутствуют	данные отсутствуют
50	93666.62	116368.59	данные отсутствуют	данные отсутствуют
50	93666.62	116368.59	данные отсутствуют	данные отсутствуют
50	93666.62	116368.59	данные отсутствуют	данные отсутствуют
50	93666.62	116368.59	данные отсутствуют	данные отсутствуют
50	93666.62	116368.59	данные отсутствуют	данные отсутствуют
51	93669.29	116354.42	данные отсутствуют	данные отсутствуют
51	93669.29	116354.42	данные отсутствуют	данные отсутствуют
51	93669.29	116354.42	данные отсутствуют	данные отсутствуют
51	93669.29	116354.42	данные отсутствуют	данные отсутствуют
52	93667.37	116342.87	данные отсутствуют	данные отсутствуют
52	93667.37	116342.87	данные отсутствуют	данные отсутствуют
Государственный регистратор				ФГИС ЕГРН
полное наименование должности			подпись	инициалы, фамилия

М.П.

Выписка из Единого государственного реестра недвижимости об объекте недвижимости
Сведения о частях земельного участка

Земельный участок			
(вид объекта недвижимости)			
Лист № <u> </u> Раздела 4.2	Всего листов раздела 4.2 : <u> </u>	Всего разделов: <u> </u>	Всего листов выписки: <u> </u>
04.04.2022 № 99/2022/459146061			
Кадастровый номер:		78:31:0000000:7	

Номер точки	Координаты, м		Описание закрепления на местности	Средняя квадратическая погрешность определения координат характерных точек границы части земельного участка, м
	X	Y		
1	2	3	4	5
52	93667.37	116342.87	данные отсутствуют	данные отсутствуют
52	93667.37	116342.87	данные отсутствуют	данные отсутствуют
53	93670.25	116342.38	данные отсутствуют	данные отсутствуют
53	93670.25	116342.38	данные отсутствуют	данные отсутствуют
53	93670.25	116342.38	данные отсутствуют	данные отсутствуют
53	93670.25	116342.38	данные отсутствуют	данные отсутствуют
53	93670.25	116342.38	данные отсутствуют	данные отсутствуют
54	93666.19	116319.57	данные отсутствуют	данные отсутствуют
54	93666.19	116319.57	данные отсутствуют	данные отсутствуют
54	93666.19	116319.57	данные отсутствуют	данные отсутствуют
55	93672.68	116318.4	данные отсутствуют	данные отсутствуют
55	93672.68	116318.4	данные отсутствуют	данные отсутствуют
55	93672.68	116318.4	данные отсутствуют	данные отсутствуют
55	93672.68	116318.4	данные отсутствуют	данные отсутствуют
55	93672.68	116318.4	данные отсутствуют	данные отсутствуют
56	93668.74	116297.28	данные отсутствуют	данные отсутствуют
56	93668.74	116297.28	данные отсутствуют	данные отсутствуют
56	93668.74	116297.28	данные отсутствуют	данные отсутствуют
Государственный регистратор				ФГИС ЕГРН
полное наименование должности			подпись	инициалы, фамилия

М.П.

Выписка из Единого государственного реестра недвижимости об объекте недвижимости
Сведения о частях земельного участка

Земельный участок			
(вид объекта недвижимости)			
Лист № <u> </u> Раздела 4.2	Всего листов раздела 4.2 : <u> </u>	Всего разделов: <u> </u>	Всего листов выписки: <u> </u>
04.04.2022 № 99/2022/459146061			
Кадастровый номер:		78:31:0000000:7	

Номер точки	Координаты, м		Описание закрепления на местности	Средняя квадратическая погрешность определения координат характерных точек границы части земельного участка, м
	X	Y		
1	2	3	4	5
56	93668.74	116297.28	данные отсутствуют	данные отсутствуют
56	93668.74	116297.28	данные отсутствуют	данные отсутствуют
57	93662.27	116298.35	данные отсутствуют	данные отсутствуют
57	93662.27	116298.35	данные отсутствуют	данные отсутствуют
57	93662.27	116298.35	данные отсутствуют	данные отсутствуют
58	93658.05	116274.8	данные отсутствуют	данные отсутствуют
58	93658.05	116274.8	данные отсутствуют	данные отсутствуют
58	93658.05	116274.8	данные отсутствуют	данные отсутствуют
59	93657.69	116273.67	данные отсутствуют	данные отсутствуют
59	93657.69	116273.67	данные отсутствуют	данные отсутствуют
59	93657.69	116273.67	данные отсутствуют	данные отсутствуют
60	93656.71	116273.08	данные отсутствуют	данные отсутствуют
60	93656.71	116273.08	данные отсутствуют	данные отсутствуют
60	93656.71	116273.08	данные отсутствуют	данные отсутствуют
61	93655.53	116273.33	данные отсутствуют	данные отсутствуют
61	93655.53	116273.33	данные отсутствуют	данные отсутствуют
61	93655.53	116273.33	данные отсутствуют	данные отсутствуют
Государственный регистратор				ФГИС ЕГРН
полное наименование должности			подпись	инициалы, фамилия

М.П.

Выписка из Единого государственного реестра недвижимости об объекте недвижимости
Сведения о частях земельного участка

Земельный участок			
(вид объекта недвижимости)			
Лист № <u> </u> Раздела 4.2	Всего листов раздела 4.2 : <u> </u>	Всего разделов: <u> </u>	Всего листов выписки: <u> </u>
04.04.2022 № 99/2022/459146061			
Кадастровый номер:		78:31:0000000:7	

Номер точки	Координаты, м		Описание закрепления на местности	Средняя квадратическая погрешность определения координат характерных точек границы части земельного участка, м
	X	Y		
1	2	3	4	5
62	93652.74	116264.64	данные отсутствуют	данные отсутствуют
62	93652.74	116264.64	данные отсутствуют	данные отсутствуют
62	93652.74	116264.64	данные отсутствуют	данные отсутствуют
62	93652.74	116264.64	данные отсутствуют	данные отсутствуют
63	93652.12	116263.94	данные отсутствуют	данные отсутствуют
63	93652.12	116263.94	данные отсутствуют	данные отсутствуют
63	93652.12	116263.94	данные отсутствуют	данные отсутствуют
63	93652.12	116263.94	данные отсутствуют	данные отсутствуют
64	93643.64	116254.86	данные отсутствуют	данные отсутствуют
64	93643.64	116254.86	данные отсутствуют	данные отсутствуют
64	93643.64	116254.86	данные отсутствуют	данные отсутствуют
64	93643.64	116254.86	данные отсутствуют	данные отсутствуют
65	93642.97	116254.2	данные отсутствуют	данные отсутствуют
65	93642.97	116254.2	данные отсутствуют	данные отсутствуют
65	93642.97	116254.2	данные отсутствуют	данные отсутствуют
65	93642.97	116254.2	данные отсутствуют	данные отсутствуют
66	93629.26	116249.58	данные отсутствуют	данные отсутствуют
Государственный регистратор				ФГИС ЕГРН
полное наименование должности			подпись	инициалы, фамилия

М.П.

Выписка из Единого государственного реестра недвижимости об объекте недвижимости
Сведения о частях земельного участка

Земельный участок			
(вид объекта недвижимости)			
Лист № <u> </u> Раздела 4.2	Всего листов раздела 4.2 : <u> </u>	Всего разделов: <u> </u>	Всего листов выписки: <u> </u>
04.04.2022 № 99/2022/459146061			
Кадастровый номер:		78:31:0000000:7	

Номер точки	Координаты, м		Описание закрепления на местности	Средняя квадратическая погрешность определения координат характерных точек границы части земельного участка, м
	X	Y		
1	2	3	4	5
66	93629.26	116249.58	данные отсутствуют	данные отсутствуют
66	93629.26	116249.58	данные отсутствуют	данные отсутствуют
66	93629.26	116249.58	данные отсутствуют	данные отсутствуют
67	93670.22	116342.21	данные отсутствуют	данные отсутствуют
67	93670.22	116342.21	данные отсутствуют	данные отсутствуют
68	93670.66	116342.13	данные отсутствуют	данные отсутствуют
68	93670.66	116342.13	данные отсутствуют	данные отсутствуют
69	93676.14	116341.19	данные отсутствуют	данные отсутствуют
69	93676.14	116341.19	данные отсутствуют	данные отсутствуют
70	93671.82	116318.55	данные отсутствуют	данные отсутствуют
70	93671.82	116318.55	данные отсутствуют	данные отсутствуют
71	93667.79	116297.44	данные отсутствуют	данные отсутствуют
71	93667.79	116297.44	данные отсутствуют	данные отсутствуют
72	93663.55	116275.22	данные отсутствуют	данные отсутствуют
72	93663.55	116275.22	данные отсутствуют	данные отсутствуют
73	93658.29	116276.11	данные отсутствуют	данные отсутствуют
73	93658.29	116276.11	данные отсутствуют	данные отсутствуют
Государственный регистратор				ФГИС ЕГРН
полное наименование должности			подпись	инициалы, фамилия

М.П.

Выписка из Единого государственного реестра недвижимости об объекте недвижимости
Сведения о частях земельного участка

Земельный участок			
(вид объекта недвижимости)			
Лист № <u> </u> Раздела 4.2	Всего листов раздела 4.2 : <u> </u>	Всего разделов: <u> </u>	Всего листов выписки: <u> </u>
04.04.2022 № 99/2022/459146061			
Кадастровый номер:		78:31:0000000:7	

Номер точки	Координаты, м		Описание закрепления на местности	Средняя квадратическая погрешность определения координат характерных точек границы части земельного участка, м
	X	Y		
1	2	3	4	5
74	93682.11	116262.48	данные отсутствуют	данные отсутствуют
75	93684.15	116276.81	данные отсутствуют	данные отсутствуют
76	93684.17	116276.96	данные отсутствуют	данные отсутствуют
77	93684.18	116277.12	данные отсутствуют	данные отсутствуют
78	93684.64	116282.87	данные отсутствуют	данные отсутствуют
79	93686.59	116302.33	данные отсутствуют	данные отсутствуют
80	93693.16	116273.9	данные отсутствуют	данные отсутствуют
81	93693.74	116270.85	данные отсутствуют	данные отсутствуют
82	93700.43	116306.39	данные отсутствуют	данные отсутствуют
83	93692.79	116338.9	данные отсутствуют	данные отсутствуют
84	93655.21	116386.07	данные отсутствуют	данные отсутствуют
85	93675.79	116358.23	данные отсутствуют	данные отсутствуют
86	93669.18	116355	данные отсутствуют	данные отсутствуют
87	93668.79	116334.19	данные отсутствуют	данные отсутствуют
88	93672.76	116333.56	данные отсутствуют	данные отсутствуют
89	93670.18	116318.85	данные отсутствуют	данные отсутствуют
90	93666.47	116297.66	данные отсутствуют	данные отсутствуют
Государственный регистратор				ФГИС ЕГРН
полное наименование должности			подпись	инициалы, фамилия

М.П.

Выписка из Единого государственного реестра недвижимости об объекте недвижимости
Сведения о частях земельного участка

Земельный участок			
(вид объекта недвижимости)			
Лист № <u> </u> Раздела 4.2	Всего листов раздела 4.2 : <u> </u>	Всего разделов: <u> </u>	Всего листов выписки: <u> </u>
04.04.2022 № 99/2022/459146061			
Кадастровый номер:		78:31:0000000:7	

Номер точки	Координаты, м		Описание закрепления на местности	Средняя квадратическая погрешность определения координат характерных точек границы части земельного участка, м
	X	Y		
1	2	3	4	5
91	93664.48	116286.31	данные отсутствуют	данные отсутствуют
92	93660.23	116286.98	данные отсутствуют	данные отсутствуют
93	93658.47	116277.14	данные отсутствуют	данные отсутствуют
94	93667.78	116275.67	данные отсутствуют	данные отсутствуют
95	93668.19	116275.62	данные отсутствуют	данные отсутствуют
96	93668.6	116275.61	данные отсутствуют	данные отсутствуют
97	93669.02	116275.63	данные отсутствуют	данные отсутствуют
98	93669.43	116275.68	данные отсутствуют	данные отсутствуют
99	93669.83	116275.77	данные отсутствуют	данные отсутствуют
100	93670.22	116275.89	данные отсутствуют	данные отсутствуют
101	93670.61	116276.05	данные отсутствуют	данные отсутствуют
102	93670.98	116276.23	данные отсутствуют	данные отсутствуют
103	93671.33	116276.44	данные отсутствуют	данные отсутствуют
104	93671.67	116276.69	данные отсутствуют	данные отсутствуют
105	93671.98	116276.96	данные отсутствуют	данные отсутствуют
106	93672.27	116277.25	данные отсутствуют	данные отсутствуют
107	93672.53	116277.57	данные отсутствуют	данные отсутствуют
Государственный регистратор				ФГИС ЕГРН
полное наименование должности			подпись	инициалы, фамилия

М.П.

Выписка из Единого государственного реестра недвижимости об объекте недвижимости
Сведения о частях земельного участка

Земельный участок			
(вид объекта недвижимости)			
Лист № ___ Раздела 4.2	Всего листов раздела 4.2 : ___	Всего разделов: ___	Всего листов выписки: ___
04.04.2022 № 99/2022/459146061			
Кадастровый номер:		78:31:0000000:7	

Номер точки	Координаты, м		Описание закрепления на местности	Средняя квадратическая погрешность определения координат характерных точек границы части земельного участка, м
	X	Y		
1	2	3	4	5
108	93672.77	116277.91	данные отсутствуют	данные отсутствуют
109	93672.98	116278.27	данные отсутствуют	данные отсутствуют
110	93673.16	116278.64	данные отсутствуют	данные отсутствуют
111	93673.3	116279.03	данные отсутствуют	данные отсутствуют
112	93673.42	116279.42	данные отсутствуют	данные отсутствуют
113	93673.48	116279.74	данные отсутствуют	данные отсутствуют
114	93675.34	116290.33	данные отсутствуют	данные отсутствуют
115	93674.69	116283.82	данные отсутствуют	данные отсутствуют
116	93674.23	116278.07	данные отсутствуют	данные отсутствуют
117	93671.65	116259.99	данные отсутствуют	данные отсутствуют
118	93652.04	116255.42	данные отсутствуют	данные отсутствуют
119	93651.76	116255.35	данные отсутствуют	данные отсутствуют
120	93651.51	116255.26	данные отсутствуют	данные отсутствуют
121	93651.37	116255.21	данные отсутствуют	данные отсутствуют
122	93630.11	116247.01	данные отсутствуют	данные отсутствуют
123	93673.12	116255.14	данные отсутствуют	данные отсутствуют
124	93662.63	116252.14	данные отсутствуют	данные отсутствуют
Государственный регистратор				ФГИС ЕГРН
полное наименование должности			подпись	инициалы, фамилия

М.П.

Выписка из Единого государственного реестра недвижимости об объекте недвижимости
Сведения о частях ¹¹⁴¹ земельного участка

Земельный участок			
(вид объекта недвижимости)			
Лист № <u> </u> Раздела 4.2	Всего листов раздела 4.2 : <u> </u>	Всего разделов: <u> </u>	Всего листов выписки: <u> </u>
04.04.2022 № 99/2022/459146061			
Кадастровый номер:		78:31:0000000:7	

Номер точки	Координаты, м		Описание закрепления на местности	Средняя квадратическая погрешность определения координат характерных точек границы части земельного участка, м
	X	Y		
1	2	3	4	5
125	93662.35	116252.07	данные отсутствуют	данные отсутствуют
126	93662.01	116251.96	данные отсутствуют	данные отсутствуют
127	93661.83	116251.91	данные отсутствуют	данные отсутствуют
128	93655.88	116250.09	данные отсутствуют	данные отсутствуют
129	93654.71	116249.71	данные отсутствуют	данные отсутствуют
130	93651.02	116248.46	данные отсутствуют	данные отсутствуют
131	93648.95	116247.76	данные отсутствуют	данные отсутствуют
132	93644.04	116246.09	данные отсутствуют	данные отсутствуют
133	93637.92	116244.04	данные отсутствуют	данные отсутствуют
134	93637.99	116244.4	данные отсутствуют	данные отсутствуют
135	93638.17	116245.18	данные отсутствуют	данные отсутствуют
136	93647.33	116247.44	данные отсутствуют	данные отсутствуют
137	93648.26	116247.72	данные отсутствуют	данные отсутствуют
138	93648.38	116247.83	данные отсутствуют	данные отсутствуют
139	93648.55	116248.03	данные отсутствуют	данные отсутствуют
140	93649.13	116248.79	данные отсутствуют	данные отсутствуют
141	93649.61	116249.45	данные отсутствуют	данные отсутствуют
Государственный регистратор				ФГИС ЕГРН
полное наименование должности			подпись	инициалы, фамилия

М.П.

Выписка из Единого государственного реестра недвижимости об объекте недвижимости
Сведения о частях земельного участка

Земельный участок			
(вид объекта недвижимости)			
Лист № <u> </u> Раздела 4.2	Всего листов раздела 4.2 : <u> </u>	Всего разделов: <u> </u>	Всего листов выписки: <u> </u>
04.04.2022 № 99/2022/459146061			
Кадастровый номер:		78:31:0000000:7	

Номер точки	Координаты, м		Описание закрепления на местности	Средняя квадратическая погрешность определения координат характерных точек границы части земельного участка, м
	X	Y		
1	2	3	4	5
142	93651.8	116252.5	данные отсутствуют	данные отсутствуют
143	93652.53	116253.5	данные отсутствуют	данные отсутствуют
144	93654.99	116254.51	данные отсутствуют	данные отсутствуют
145	93670.95	116261.02	данные отсутствуют	данные отсутствуют
146	93671.85	116261.39	данные отсутствуют	данные отсутствуют
147	93677.7	116263.78	данные отсутствуют	данные отсутствуют
148	93678.11	116263.95	данные отсутствуют	данные отсутствуют
149	93679.67	116264.58	данные отсутствуют	данные отсутствуют
150	93682.41	116265.7	данные отсутствуют	данные отсутствуют
151	93682.56	116265.77	данные отсутствуют	данные отсутствуют
152	93682.7	116265.85	данные отсутствуют	данные отсутствуют
153	93682.84	116265.94	данные отсутствуют	данные отсутствуют
154	93682.97	116266.05	данные отсутствуют	данные отсутствуют
155	93683.09	116266.16	данные отсутствуют	данные отсутствуют
156	93683.2	116266.28	данные отсутствуют	данные отсутствуют
157	93683.3	116266.42	данные отсутствуют	данные отсутствуют
158	93683.39	116266.56	данные отсутствуют	данные отсутствуют
Государственный регистратор				ФГИС ЕГРН
полное наименование должности			подпись	инициалы, фамилия

М.П.

Выписка из Единого государственного реестра недвижимости об объекте недвижимости
Сведения о частях земельного участка

Земельный участок			
(вид объекта недвижимости)			
Лист № <u> </u> Раздела 4.2	Всего листов раздела 4.2 : <u> </u>	Всего разделов: <u> </u>	Всего листов выписки: <u> </u>
04.04.2022 № 99/2022/459146061			
Кадастровый номер:		78:31:0000000:7	

Номер точки	Координаты, м		Описание закрепления на местности	Средняя квадратическая погрешность определения координат характерных точек границы части земельного участка, м
	X	Y		
1	2	3	4	5
159	93683.46	116266.7	данные отсутствуют	данные отсутствуют
160	93683.53	116266.86	данные отсутствуют	данные отсутствуют
161	93683.58	116267.01	данные отсутствуют	данные отсутствуют
162	93683.62	116267.18	данные отсутствуют	данные отсутствуют
163	93684.21	116270.31	данные отсутствуют	данные отсутствуют
164	93685.36	116276.42	данные отсутствуют	данные отсутствуют
165	93685.66	116278.06	данные отсутствуют	данные отсутствуют
166	93685.73	116278.41	данные отсутствуют	данные отсутствуют
167	93685.79	116278.75	данные отсутствуют	данные отсутствуют
168	93688.28	116291.88	данные отсутствуют	данные отсутствуют
169	93691.89	116310.97	данные отсутствуют	данные отсутствуют
170	93692.83	116315.93	данные отсутствуют	данные отсутствуют
171	93694.01	116322.17	данные отсутствуют	данные отсутствуют
172	93695.26	116328.77	данные отсутствуют	данные отсутствуют
173	93695.48	116329.99	данные отсутствуют	данные отсутствуют
174	93695.87	116332.1	данные отсутствуют	данные отсутствуют
175	93696.27	116334.25	данные отсутствуют	данные отсутствуют
Государственный регистратор				ФГИС ЕГРН
полное наименование должности			подпись	инициалы, фамилия

М.П.

Выписка из Единого государственного реестра недвижимости об объекте недвижимости
Сведения о частях ¹¹⁴⁴ земельного участка

Земельный участок			
(вид объекта недвижимости)			
Лист № <u> </u> Раздела 4.2	Всего листов раздела 4.2 : <u> </u>	Всего разделов: <u> </u>	Всего листов выписки: <u> </u>
04.04.2022 № 99/2022/459146061			
Кадастровый номер:		78:31:0000000:7	

Номер точки	Координаты, м		Описание закрепления на местности	Средняя квадратическая погрешность определения координат характерных точек границы части земельного участка, м
	X	Y		
1	2	3	4	5
176	93693	116338.61	данные отсутствуют	данные отсутствуют
177	93691.93	116332.82	данные отсутствуют	данные отсутствуют
178	93691.54	116330.71	данные отсутствуют	данные отсутствуют
179	93691.32	116329.51	данные отсутствуют	данные отсутствуют
180	93690.07	116322.91	данные отсутствуют	данные отсутствуют
181	93688.89	116316.67	данные отсутствуют	данные отсутствуют
182	93687.95	116311.71	данные отсутствуют	данные отсутствуют
183	93684.34	116292.62	данные отсутствуют	данные отсутствуют
184	93681.85	116279.47	данные отсутствуют	данные отсутствуют
185	93681.79	116279.11	данные отсутствуют	данные отсутствуют
186	93681.73	116278.82	данные отсутствуют	данные отсутствуют
187	93681.42	116277.16	данные отсутствуют	данные отсутствуют
188	93680.27	116271.05	данные отсутствуют	данные отсутствуют
189	93679.89	116268.99	данные отсутствуют	данные отсутствуют
190	93678.17	116268.28	данные отсутствуют	данные отсутствуют
191	93676.61	116267.66	данные отсутствуют	данные отсутствуют
192	93676.18	116267.48	данные отсутствуют	данные отсутствуют
Государственный регистратор				ФГИС ЕГРН
полное наименование должности			подпись	инициалы, фамилия

М.П.

Выписка из Единого государственного реестра недвижимости об объекте недвижимости
Сведения о частях земельного участка

Земельный участок			
(вид объекта недвижимости)			
Лист № <u> </u> Раздела 4.2	Всего листов раздела 4.2 : <u> </u>	Всего разделов: <u> </u>	Всего листов выписки: <u> </u>
04.04.2022 № 99/2022/459146061			
Кадастровый номер:		78:31:0000000:7	

Номер точки	Координаты, м		Описание закрепления на местности	Средняя квадратическая погрешность определения координат характерных точек границы части земельного участка, м
	X	Y		
1	2	3	4	5
193	93670.33	116265.09	данные отсутствуют	данные отсутствуют
194	93669.43	116264.72	данные отсутствуют	данные отсутствуют
195	93653.47	116258.21	данные отсутствуют	данные отсутствуют
196	93650.48	116256.99	данные отсутствуют	данные отсутствуют
197	93650.33	116256.92	данные отсутствуют	данные отсутствуют
198	93650.19	116256.84	данные отсутствуют	данные отсутствуют
199	93650.05	116256.75	данные отсутствуют	данные отсутствуют
200	93649.92	116256.65	данные отсутствуют	данные отсутствуют
201	93649.8	116256.53	данные отсутствуют	данные отсутствуют
202	93649.62	116256.31	данные отсутствуют	данные отсутствуют
203	93648.56	116254.84	данные отсутствуют	данные отсутствуют
204	93646.37	116251.79	данные отсутствуют	данные отсутствуют
205	93645.94	116251.19	данные отсутствуют	данные отсутствуют
206	93645.82	116251.04	данные отсутствуют	данные отсутствуют
207	93636.09	116248.95	данные отсутствуют	данные отсутствуют
208	93635.93	116248.9	данные отсутствуют	данные отсутствуют
209	93635.77	116248.85	данные отсутствуют	данные отсутствуют
Государственный регистратор				ФГИС ЕГРН
полное наименование должности			подпись	инициалы, фамилия

М.П.

Выписка из Единого государственного реестра недвижимости об объекте недвижимости
Сведения о частях земельного участка

Земельный участок			
(вид объекта недвижимости)			
Лист № <u> </u> Раздела 4.2	Всего листов раздела 4.2 : <u> </u>	Всего разделов: <u> </u>	Всего листов выписки: <u> </u>
04.04.2022 № 99/2022/459146061			
Кадастровый номер:		78:31:0000000:7	

Номер точки	Координаты, м		Описание закрепления на местности	Средняя квадратическая погрешность определения координат характерных точек границы части земельного участка, м
	X	Y		
1	2	3	4	5
210	93635.62	116248.78	данные отсутствуют	данные отсутствуют
211	93635.48	116248.7	данные отсутствуют	данные отсутствуют
212	93635.34	116248.61	данные отсутствуют	данные отсутствуют
213	93635.21	116248.51	данные отсутствуют	данные отсутствуют
214	93635.09	116248.4	данные отсутствуют	данные отсутствуют
215	93634.98	116248.27	данные отсутствуют	данные отсутствуют
216	93634.88	116248.14	данные отсутствуют	данные отсутствуют
217	93634.79	116248	данные отсутствуют	данные отсутствуют
218	93634.71	116247.86	данные отсутствуют	данные отсутствуют
219	93634.64	116247.71	данные отсутствуют	данные отсутствуют
220	93634.59	116247.55	данные отсутствуют	данные отсутствуют
221	93634.55	116247.4	данные отсутствуют	данные отсутствуют
222	93634.44	116246.89	данные отсутствуют	данные отсутствуют
223	93634.09	116245.26	данные отсутствуют	данные отсутствуют
224	93633.85	116244.14	данные отсутствуют	данные отсутствуют
225	93633.79	116243.88	данные отсутствуют	данные отсутствуют
226	93633.51	116242.58	данные отсутствуют	данные отсутствуют
Государственный регистратор				ФГИС ЕГРН
полное наименование должности			подпись	инициалы, фамилия

М.П.

Выписка из Единого государственного реестра недвижимости об объекте недвижимости
Сведения о частях земельного участка

Земельный участок			
(вид объекта недвижимости)			
Лист № <u> </u> Раздела 4.2	Всего листов раздела 4.2 : <u> </u>	Всего разделов: <u> </u>	Всего листов выписки: <u> </u>
04.04.2022 № 99/2022/459146061			
Кадастровый номер:		78:31:0000000:7	

Номер точки	Координаты, м		Описание закрепления на местности	Средняя квадратическая погрешность определения координат характерных точек границы части земельного участка, м
	X	Y		
1	2	3	4	5
227	93631.75	116241.99	данные отсутствуют	данные отсутствуют
228	93654.66	116384.16	данные отсутствуют	данные отсутствуют
229	93657.05	116386.04	данные отсутствуют	данные отсутствуют
230	93674.57	116255.79	данные отсутствуют	данные отсутствуют
231	93684.05	116260.56	данные отсутствуют	данные отсутствуют
232	93683.75	116262.94	данные отсутствуют	данные отсутствуют
233	93684.04	116264.61	данные отсутствуют	данные отсутствуют
234	93687.04	116280.68	данные отсутствуют	данные отсутствуют
235	93687.08	116280.95	данные отсутствуют	данные отсутствуют
236	93687.1	116281.19	данные отсутствуют	данные отсутствуют
237	93687.11	116281.36	данные отсутствуют	данные отсутствуют
238	93687.12	116281.6	данные отсутствуют	данные отсутствуют
239	93687.11	116281.76	данные отсутствуют	данные отсутствуют
240	93687.11	116281.92	данные отсутствуют	данные отсутствуют
241	93687.09	116282.16	данные отсутствуют	данные отсутствуют
242	93687.07	116282.33	данные отсутствуют	данные отсутствуют
243	93687.02	116282.56	данные отсутствуют	данные отсутствуют
Государственный регистратор				ФГИС ЕГРН
полное наименование должности			подпись	инициалы, фамилия

М.П.

Выписка из Единого государственного реестра недвижимости об объекте недвижимости
Сведения о частях земельного участка

Земельный участок			
(вид объекта недвижимости)			
Лист № <u> </u> Раздела 4.2	Всего листов раздела 4.2 : <u> </u>	Всего разделов: <u> </u>	Всего листов выписки: <u> </u>
04.04.2022 № 99/2022/459146061			
Кадастровый номер:		78:31:0000000:7	

Номер точки	Координаты, м		Описание закрепления на местности	Средняя квадратическая погрешность определения координат характерных точек границы части земельного участка, м
	X	Y		
1	2	3	4	5
244	93686.99	116282.73	данные отсутствуют	данные отсутствуют
245	93686.92	116282.99	данные отсутствуют	данные отсутствуют
246	93686.85	116283.22	данные отсутствуют	данные отсутствуют
247	93686.79	116283.37	данные отсутствуют	данные отсутствуют
248	93686.74	116283.52	данные отсутствуют	данные отсутствуют
249	93686.64	116283.73	данные отсутствуют	данные отсутствуют
250	93686.52	116283.98	данные отсутствуют	данные отсутствуют
251	93681.61	116293.06	данные отсутствуют	данные отсутствуют
252	93681.4	116293.41	данные отсутствуют	данные отсутствуют
253	93681.16	116293.75	данные отсутствуют	данные отсутствуют
254	93680.89	116294.06	данные отсутствуют	данные отсутствуют
255	93680.6	116294.36	данные отсутствуют	данные отсутствуют
256	93680.28	116294.62	данные отсутствуют	данные отсутствуют
257	93679.95	116294.86	данные отсутствуют	данные отсутствуют
258	93679.59	116295.08	данные отсутствуют	данные отсутствуют
259	93679.22	116295.26	данные отсутствуют	данные отсутствуют
260	93678.84	116295.41	данные отсутствуют	данные отсутствуют
Государственный регистратор				ФГИС ЕГРН
полное наименование должности			подпись	инициалы, фамилия

М.П.

Выписка из Единого государственного реестра недвижимости об объекте недвижимости
Сведения о частях земельного участка

Земельный участок			
(вид объекта недвижимости)			
Лист № ___ Раздела 4.2	Всего листов раздела 4.2 : ___	Всего разделов: ___	Всего листов выписки: ___
04.04.2022 № 99/2022/459146061			
Кадастровый номер:		78:31:0000000:7	

Номер точки	Координаты, м		Описание закрепления на местности	Средняя квадратическая погрешность определения координат характерных точек границы части земельного участка, м
	X	Y		
1	2	3	4	5
261	93678.44	116295.53	данные отсутствуют	данные отсутствуют
262	93678.04	116295.61	данные отсутствуют	данные отсутствуют
263	93677.63	116295.66	данные отсутствуют	данные отсутствуют
264	93677.21	116295.68	данные отсутствуют	данные отсутствуют
265	93676.8	116295.66	данные отсутствуют	данные отсутствуют
266	93676.39	116295.61	данные отсутствуют	данные отсутствуют
267	93675.99	116295.53	данные отсутствуют	данные отсутствуют
268	93675.59	116295.41	данные отсутствуют	данные отсутствуют
269	93675.2	116295.26	данные отсутствуют	данные отсутствуют
270	93674.83	116295.08	данные отсутствуют	данные отсутствуют
271	93674.48	116294.87	данные отсутствуют	данные отсутствуют
272	93674.14	116294.63	данные отсутствуют	данные отсутствуют
273	93673.83	116294.36	данные отсутствуют	данные отсутствуют
274	93673.53	116294.07	данные отсутствуют	данные отсутствуют
275	93673.27	116293.75	данные отсутствуют	данные отсутствуют
276	93673.03	116293.42	данные отсутствуют	данные отсутствуют
277	93672.81	116293.06	данные отсутствуют	данные отсутствуют
Государственный регистратор				ФГИС ЕГРН
полное наименование должности			подпись	инициалы, фамилия

М.П.

Выписка из Единого государственного реестра недвижимости об объекте недвижимости
Сведения о частях земельного участка

Земельный участок			
(вид объекта недвижимости)			
Лист № <u> </u> Раздела 4.2	Всего листов раздела 4.2 : <u> </u>	Всего разделов: <u> </u>	Всего листов выписки: <u> </u>
04.04.2022 № 99/2022/459146061			
Кадастровый номер:		78:31:0000000:7	

Номер точки	Координаты, м		Описание закрепления на местности	Средняя квадратическая погрешность определения координат характерных точек границы части земельного участка, м
	X	Y		
1	2	3	4	5
278	93672.63	116292.69	данные отсутствуют	данные отсутствуют
279	93672.48	116292.3	данные отсутствуют	данные отсутствуют
280	93672.36	116291.91	данные отсутствуют	данные отсутствуют
281	93672.28	116291.5	данные отсутствуют	данные отсутствуют
282	93672.23	116291.09	данные отсутствуют	данные отсутствуют
283	93672.21	116290.68	данные отсутствуют	данные отсутствуют
284	93672.23	116290.27	данные отсутствуют	данные отсутствуют
285	93672.28	116289.86	данные отсутствуют	данные отсутствуют
286	93672.36	116289.45	данные отсутствуют	данные отсутствуют
287	93672.48	116289.06	данные отсутствуют	данные отсутствуют
288	93672.63	116288.67	данные отсутствуют	данные отсутствуют
289	93672.81	116288.3	данные отсутствуют	данные отсутствуют
290	93676.88	116280.78	данные отсутствуют	данные отсутствуют
291	93675.72	116274.56	данные отсутствуют	данные отсутствуют
292	93675.51	116274.59	данные отсутствуют	данные отсутствуют
293	93675.1	116274.6	данные отсутствуют	данные отсутствуют
294	93674.69	116274.58	данные отсутствуют	данные отсутствуют

Государственный регистратор		ФГИС ЕГРН
полное наименование должности	подпись	инициалы, фамилия

М.П.

Выписка из Единого государственного реестра недвижимости об объекте недвижимости
Сведения о частях ¹¹⁵¹ земельного участка

Земельный участок			
(вид объекта недвижимости)			
Лист № <u> </u> Раздела 4.2	Всего листов раздела 4.2 : <u> </u>	Всего разделов: <u> </u>	Всего листов выписки: <u> </u>
04.04.2022 № 99/2022/459146061			
Кадастровый номер:		78:31:0000000:7	

Номер точки	Координаты, м		Описание закрепления на местности	Средняя квадратическая погрешность определения координат характерных точек границы части земельного участка, м
	X	Y		
1	2	3	4	5
295	93674.28	116274.53	данные отсутствуют	данные отсутствуют
296	93673.87	116274.44	данные отсутствуют	данные отсутствуют
297	93673.48	116274.32	данные отсутствуют	данные отсутствуют
298	93673.09	116274.17	данные отсутствуют	данные отсутствуют
299	93672.72	116273.99	данные отсутствуют	данные отсутствуют
300	93672.37	116273.77	данные отсутствуют	данные отсутствуют
301	93672.03	116273.53	данные отсутствуют	данные отсутствуют
302	93671.72	116273.26	данные отсутствуют	данные отсутствуют
303	93671.43	116272.97	данные отсутствуют	данные отсутствуют
304	93671.16	116272.66	данные отсутствуют	данные отсутствуют
305	93670.92	116272.32	данные отсутствуют	данные отсутствуют
306	93670.71	116271.96	данные отсутствуют	данные отсутствуют
307	93670.53	116271.59	данные отсутствуют	данные отсутствуют
308	93670.38	116271.2	данные отсутствуют	данные отсутствуют
309	93670.27	116270.81	данные отсутствуют	данные отсутствуют
310	93670.19	116270.4	данные отсутствуют	данные отсутствуют
311	93670.14	116269.99	данные отсутствуют	данные отсутствуют
Государственный регистратор				ФГИС ЕГРН
полное наименование должности			подпись	инициалы, фамилия

М.П.

Выписка из Единого государственного реестра недвижимости об объекте недвижимости
Сведения о частях земельного участка

Земельный участок			
(вид объекта недвижимости)			
Лист № <u> </u> Раздела 4.2	Всего листов раздела 4.2 : <u> </u>	Всего разделов: <u> </u>	Всего листов выписки: <u> </u>
04.04.2022 № 99/2022/459146061			
Кадастровый номер:		78:31:0000000:7	

Номер точки	Координаты, м		Описание закрепления на местности	Средняя квадратическая погрешность определения координат характерных точек границы части земельного участка, м
	X	Y		
1	2	3	4	5
312	93670.12	116269.58	данные отсутствуют	данные отсутствуют
313	93670.14	116269.17	данные отсутствуют	данные отсутствуют
314	93670.19	116268.76	данные отсутствуют	данные отсутствуют
315	93670.28	116268.35	данные отсутствуют	данные отсутствуют
316	93670.4	116267.96	данные отсутствуют	данные отсутствуют
317	93670.55	116267.57	данные отсутствуют	данные отсутствуют
318	93670.73	116267.2	данные отсутствуют	данные отсутствуют
319	93673.86	116261.49	данные отсутствуют	данные отсутствуют
320	93671.38	116367.12	данные отсутствуют	данные отсутствуют
321	93666.49	116373.58	данные отсутствуют	данные отсутствуют
322	93666.38	116373.14	данные отсутствуют	данные отсутствуют
323	93666.31	116372.74	данные отсутствуют	данные отсутствуют
324	93666.28	116372.32	данные отсутствуют	данные отсутствуют
325	93666.28	116371.91	данные отсутствуют	данные отсутствуют
326	93666.31	116371.5	данные отсутствуют	данные отсутствуют
327	93666.38	116371.09	данные отсутствуют	данные отсутствуют
328	93666.48	116370.69	данные отсутствуют	данные отсутствуют
Государственный регистратор				ФГИС ЕГРН
полное наименование должности			подпись	инициалы, фамилия

М.П.

Выписка из Единого государственного реестра недвижимости об объекте недвижимости
Сведения о частях земельного участка

Земельный участок			
(вид объекта недвижимости)			
Лист № <u> </u> Раздела 4.2	Всего листов раздела 4.2 : <u> </u>	Всего разделов: <u> </u>	Всего листов выписки: <u> </u>
04.04.2022 № 99/2022/459146061			
Кадастровый номер:		78:31:0000000:7	

Номер точки	Координаты, м		Описание закрепления на местности	Средняя квадратическая погрешность определения координат характерных точек границы части земельного участка, м
	X	Y		
1	2	3	4	5
329	93666.61	116370.3	данные отсутствуют	данные отсутствуют
330	93666.78	116369.92	данные отсутствуют	данные отсутствуют
331	93666.98	116369.56	данные отсутствуют	данные отсутствуют
332	93667.2	116369.21	данные отсутствуют	данные отсутствуют
333	93667.46	116368.89	данные отсутствуют	данные отсутствуют
334	93667.74	116368.58	данные отсутствуют	данные отсутствуют
335	93668.04	116368.3	данные отсутствуют	данные отсутствуют
336	93668.37	116368.05	данные отсутствуют	данные отсутствуют
337	93668.71	116367.82	данные отсутствуют	данные отсутствуют
338	93669.08	116367.63	данные отсутствуют	данные отсутствуют
339	93669.46	116367.46	данные отсутствуют	данные отсутствуют
340	93669.85	116367.33	данные отсутствуют	данные отсутствуют
341	93670.25	116367.23	данные отсутствуют	данные отсутствуют
342	93670.66	116367.16	данные отсутствуют	данные отсутствуют
343	93671.07	116367.12	данные отсутствуют	данные отсутствуют
344	93640.01	116243.47	данные отсутствуют	данные отсутствуют
345	93641.93	116244.09	данные отсутствуют	данные отсутствуют
Государственный регистратор				ФГИС ЕГРН
полное наименование должности			подпись	инициалы, фамилия

М.П.

Выписка из Единого государственного реестра недвижимости об объекте недвижимости
Сведения о частях земельного участка

Земельный участок			
(вид объекта недвижимости)			
Лист № <u> </u> Раздела 4.2	Всего листов раздела 4.2 : <u> </u>	Всего разделов: <u> </u>	Всего листов выписки: <u> </u>
04.04.2022 № 99/2022/459146061			
Кадастровый номер:		78:31:0000000:7	

Номер точки	Координаты, м		Описание закрепления на местности	Средняя квадратическая погрешность определения координат характерных точек границы части земельного участка, м
	X	Y		
1	2	3	4	5
346	93641.29	116245.56	данные отсутствуют	данные отсутствуют
347	93641.12	116246.04	данные отсутствуют	данные отсутствуют
348	93641.06	116246.19	данные отсутствуют	данные отсутствуют
349	93640.98	116246.34	данные отсутствуют	данные отсутствуют
350	93640.86	116246.5	данные отсутствуют	данные отсутствуют
351	93640.75	116246.62	данные отсутствуют	данные отсутствуют
352	93640.59	116246.75	данные отсутствуют	данные отсутствуют
353	93640.45	116246.84	данные отсутствуют	данные отсутствуют
354	93640.27	116246.93	данные отсутствуют	данные отсутствуют
355	93640.07	116246.99	данные отсутствуют	данные отсутствуют
356	93632.91	116248.71	данные отсутствуют	данные отсутствуют
357	93632.74	116248.73	данные отсутствуют	данные отсутствуют
358	93632.58	116248.73	данные отсутствуют	данные отсутствуют
359	93632.41	116248.7	данные отсутствуют	данные отсутствуют
360	93632.26	116248.65	данные отсутствуют	данные отсутствуют
361	93632.05	116248.52	данные отсутствуют	данные отсутствуют
362	93630.12	116246.97	данные отсутствуют	данные отсутствуют
Государственный регистратор				ФГИС ЕГРН
полное наименование должности			подпись	инициалы, фамилия

М.П.

Выписка из Единого государственного реестра недвижимости об объекте недвижимости
Сведения о частях земельного участка

Земельный участок			
(вид объекта недвижимости)			
Лист № <u> </u> Раздела 4.2	Всего листов раздела 4.2 : <u> </u>	Всего разделов: <u> </u>	Всего листов выписки: <u> </u>
04.04.2022 № 99/2022/459146061			
Кадастровый номер:		78:31:0000000:7	

Номер точки	Координаты, м		Описание закрепления на местности	Средняя квадратическая погрешность определения координат характерных точек границы части земельного участка, м
	X	Y		
1	2	3	4	5
363	93630.79	116244.93	данные отсутствуют	данные отсутствуют
364	93632.92	116246.65	данные отсутствуют	данные отсутствуют
365	93639.32	116245.11	данные отсутствуют	данные отсутствуют
366	93639.44	116244.8	данные отсутствуют	данные отсутствуют
367	93681.17	116354.14	данные отсутствуют	данные отсутствуют
368	93679.97	116355.74	данные отсутствуют	данные отсутствуют
369	93679.38	116355.31	данные отсутствуют	данные отсутствуют
370	93677.58	116354.27	данные отсутствуют	данные отсутствуют
371	93660.01	116381.76	данные отсутствуют	данные отсутствуют
372	93659.92	116381.88	данные отсутствуют	данные отсутствуют
373	93659.8	116382.03	данные отсутствуют	данные отсутствуют
374	93659.67	116382.16	данные отсутствуют	данные отсутствуют
375	93659.53	116382.29	данные отсутствуют	данные отсутствуют
376	93659.38	116382.4	данные отсутствуют	данные отсутствуют
377	93659.22	116382.49	данные отсутствуют	данные отсутствуют
378	93659.05	116382.57	данные отсутствуют	данные отсутствуют
379	93658.87	116382.64	данные отсутствуют	данные отсутствуют
Государственный регистратор				ФГИС ЕГРН
полное наименование должности			подпись	инициалы, фамилия

М.П.

Выписка из Единого государственного реестра недвижимости об объекте недвижимости
Сведения о частях земельного участка

Земельный участок			
(вид объекта недвижимости)			
Лист № <u> </u> Раздела 4.2	Всего листов раздела 4.2 : <u> </u>	Всего разделов: <u> </u>	Всего листов выписки: <u> </u>
04.04.2022 № 99/2022/459146061			
Кадастровый номер:		78:31:0000000:7	

Номер точки	Координаты, м		Описание закрепления на местности	Средняя квадратическая погрешность определения координат характерных точек границы части земельного участка, м
	X	Y		
1	2	3	4	5
380	93658.69	116382.69	данные отсутствуют	данные отсутствуют
381	93658.5	116382.72	данные отсутствуют	данные отсутствуют
382	93658.32	116382.74	данные отсутствуют	данные отсутствуют
383	93658.13	116382.74	данные отсутствуют	данные отсутствуют
384	93657.94	116382.73	данные отсутствуют	данные отсутствуют
385	93657.75	116382.7	данные отсутствуют	данные отсутствуют
386	93657.57	116382.65	данные отсутствуют	данные отсутствуют
387	93657.39	116382.58	данные отсутствуют	данные отсутствуют
388	93657.22	116382.5	данные отсутствуют	данные отсутствуют
389	93657.02	116382.39	данные отсутствуют	данные отсутствуют
390	93656.47	116382.02	данные отсутствуют	данные отсутствуют
391	93657.77	116380.47	данные отсутствуют	данные отсутствуют
392	93658.12	116380.71	данные отсутствуют	данные отсутствуют
393	93658.33	116380.67	данные отсутствуют	данные отсутствуют
394	93662.51	116374.13	данные отсутствуют	данные отсутствуют
395	93666.86	116367.33	данные отсутствуют	данные отсутствуют
396	93676.12	116352.84	данные отсутствуют	данные отсутствуют
Государственный регистратор				ФГИС ЕГРН
полное наименование должности			подпись	инициалы, фамилия

М.П.

Выписка из Единого государственного реестра недвижимости об объекте недвижимости
Сведения о частях земельного участка

Земельный участок			
(вид объекта недвижимости)			
Лист № <u> </u> Раздела 4.2	Всего листов раздела 4.2 : <u> </u>	Всего разделов: <u> </u>	Всего листов выписки: <u> </u>
04.04.2022 № 99/2022/459146061			
Кадастровый номер:		78:31:0000000:7	

Номер точки	Координаты, м		Описание закрепления на местности	Средняя квадратическая погрешность определения координат характерных точек границы части земельного участка, м
	X	Y		
1	2	3	4	5
397	93676.23	116352.7	данные отсутствуют	данные отсутствуют
398	93676.35	116352.57	данные отсутствуют	данные отсутствуют
399	93676.51	116352.43	данные отсутствуют	данные отсутствуют
400	93676.66	116352.33	данные отсутствуют	данные отсутствуют
401	93676.86	116352.24	данные отсутствуют	данные отсутствуют
402	93677.03	116352.18	данные отсутствуют	данные отсутствуют
403	93677.24	116352.14	данные отсутствуют	данные отсутствуют
404	93677.42	116352.12	данные отсутствуют	данные отсутствуют
405	93677.64	116352.14	данные отсутствуют	данные отсутствуют
406	93677.81	116352.17	данные отсутствуют	данные отсутствуют
407	93678.02	116352.24	данные отсутствуют	данные отсутствуют
408	93678.22	116352.33	данные отсутствуют	данные отсутствуют
409	93680.42	116353.6	данные отсутствуют	данные отсутствуют
410	93630.34	116246.3	данные отсутствуют	данные отсутствуют
411	93644.56	116250.72	данные отсутствуют	данные отсутствуют
412	93644.71	116250.77	данные отсутствуют	данные отсутствуют
413	93644.84	116250.83	данные отсутствуют	данные отсутствуют
Государственный регистратор				ФГИС ЕГРН
полное наименование должности			подпись	инициалы, фамилия

М.П.

Выписка из Единого государственного реестра недвижимости об объекте недвижимости
Сведения о частях земельного участка

Земельный участок			
(вид объекта недвижимости)			
Лист № <u> </u> Раздела 4.2	Всего листов раздела 4.2 : <u> </u>	Всего разделов: <u> </u>	Всего листов выписки: <u> </u>
04.04.2022 № 99/2022/459146061			
Кадастровый номер:		78:31:0000000:7	

Номер точки	Координаты, м		Описание закрепления на местности	Средняя квадратическая погрешность определения координат характерных точек границы части земельного участка, м
	X	Y		
1	2	3	4	5
414	93644.97	116250.9	данные отсутствуют	данные отсутствуют
415	93645.11	116250.99	данные отсутствуют	данные отсутствуют
416	93645.24	116251.09	данные отсутствуют	данные отсутствуют
417	93645.36	116251.2	данные отсутствуют	данные отсутствуют
418	93645.47	116251.32	данные отсутствуют	данные отсутствуют
419	93664.95	116273.76	данные отсутствуют	данные отсутствуют
420	93665.05	116273.89	данные отсутствуют	данные отсутствуют
421	93665.15	116274.03	данные отсутствуют	данные отсутствуют
422	93665.23	116274.17	данные отсутствуют	данные отсутствуют
423	93665.29	116274.32	данные отсутствуют	данные отсутствуют
424	93665.35	116274.48	данные отсутствуют	данные отсутствуют
425	93665.41	116274.72	данные отсутствуют	данные отсутствуют
426	93679.44	116353.48	данные отсутствуют	данные отсутствуют
427	93680.91	116354.49	данные отсутствуют	данные отсутствуют
428	93678.5	116357.69	данные отсутствуют	данные отсутствуют
429	93678.08	116357.4	данные отсутствуют	данные отсутствуют
430	93665.23	116374.88	данные отсутствуют	данные отсутствуют
Государственный регистратор				ФГИС ЕГРН
полное наименование должности			подпись	инициалы, фамилия

М.П.

Выписка из Единого государственного реестра недвижимости об объекте недвижимости
Сведения о частях земельного участка

Земельный участок			
(вид объекта недвижимости)			
Лист № <u> </u> Раздела 4.2	Всего листов раздела 4.2 : <u> </u>	Всего разделов: <u> </u>	Всего листов выписки: <u> </u>
04.04.2022 № 99/2022/459146061			
Кадастровый номер:		78:31:0000000:7	

Номер точки	Координаты, м		Описание закрепления на местности	Средняя квадратическая погрешность определения координат характерных точек границы части земельного участка, м
	X	Y		
1	2	3	4	5
431	93665.63	116374.72	данные отсутствуют	данные отсутствуют
432	93659.19	116383.17	данные отсутствуют	данные отсутствуют
433	93658.19	116384.53	данные отсутствуют	данные отсутствуют
434	93667.21	116365.47	данные отсутствуют	данные отсутствуют
435	93675.5	116354.16	данные отсутствуют	данные отсутствуют
436	93669.24	116319.02	данные отсутствуют	данные отсутствуют
437	93665.46	116297.82	данные отсутствуют	данные отсутствуют
438	93661.57	116275.97	данные отсутствуют	данные отсутствуют
439	93653.33	116266.47	данные отсутствуют	данные отсутствуют
440	93666.66	116252.33	данные отсутствуют	данные отсутствуют
441	93666.88	116253.54	данные отсутствуют	данные отсутствуют
442	93670.47	116273.14	данные отсутствуют	данные отсутствуют
443	93673.23	116288.28	данные отсутствуют	данные отсутствуют
444	93678.23	116315.69	данные отсутствуют	данные отсутствуют
445	93684.24	116349.04	данные отсутствуют	данные отсутствуют
446	93684.39	116349.87	данные отсутствуют	данные отсутствуют
447	93666.52	116252.28	данные отсутствуют	данные отсутствуют
Государственный регистратор				ФГИС ЕГРН
полное наименование должности			подпись	инициалы, фамилия

М.П.

Сведения о частях земельного участка

Земельный участок			
(вид объекта недвижимости)			
Лист № <u> </u> Раздела 4.2	Всего листов раздела 4.2 : <u> </u>	Всего разделов: <u> </u>	Всего листов выписки: <u> </u>
04.04.2022 № 99/2022/459146061			
Кадастровый номер:		78:31:0000000:7	

Номер точки	Координаты, м		Описание закрепления на местности	Средняя квадратическая погрешность определения координат характерных точек границы части земельного участка, м
	X	Y		
1	2	3	4	5
447	93666.52	116252.28	данные отсутствуют	данные отсутствуют
448	93667.58	116253.07	данные отсутствуют	данные отсутствуют
448	93667.58	116253.07	данные отсутствуют	данные отсутствуют
449	93669.43	116254.68	данные отсутствуют	данные отсутствуют
449	93669.43	116254.68	данные отсутствуют	данные отсутствуют
450	93671.2	116256.62	данные отсутствуют	данные отсутствуют
450	93671.2	116256.62	данные отсутствуют	данные отсутствуют
451	93672.68	116258.82	данные отсутствуют	данные отсутствуют
451	93672.68	116258.82	данные отсутствуют	данные отсутствуют
452	93673.14	116260.79	данные отсутствуют	данные отсутствуют
452	93673.14	116260.79	данные отсутствуют	данные отсутствуют
453	93672.47	116262.46	данные отсутствуют	данные отсутствуют
453	93672.47	116262.46	данные отсутствуют	данные отсутствуют
454	93670.55	116266.35	данные отсутствуют	данные отсутствуют
454	93670.55	116266.35	данные отсутствуют	данные отсутствуют
455	93670.96	116267.32	данные отсутствуют	данные отсутствуют
455	93670.96	116267.32	данные отсутствуют	данные отсутствуют
Государственный регистратор				ФГИС ЕГРН
полное наименование должности			подпись	инициалы, фамилия

М.П.

Выписка из Единого государственного реестра недвижимости об объекте недвижимости
Сведения о частях ¹¹⁶¹ земельного участка

Земельный участок			
(вид объекта недвижимости)			
Лист № <u> </u> Раздела 4.2	Всего листов раздела 4.2 : <u> </u>	Всего разделов: <u> </u>	Всего листов выписки: <u> </u>
04.04.2022 № 99/2022/459146061			
Кадастровый номер:		78:31:0000000:7	

Номер точки	Координаты, м		Описание закрепления на местности	Средняя квадратическая погрешность определения координат характерных точек границы части земельного участка, м
	X	Y		
1	2	3	4	5
456	93675.74	116290.46	данные отсутствуют	данные отсутствуют
456	93675.74	116290.46	данные отсутствуют	данные отсутствуют
457	93678.4	116291.17	данные отсутствуют	данные отсутствуют
457	93678.4	116291.17	данные отсутствуют	данные отсутствуют
458	93679.12	116292.6	данные отсутствуют	данные отсутствуют
458	93679.12	116292.6	данные отсутствуют	данные отсутствуют
459	93678.6	116293.69	данные отсутствуют	данные отсутствуют
459	93678.6	116293.69	данные отсутствуют	данные отсутствуют
460	93677.27	116295	данные отсутствуют	данные отсутствуют
460	93677.27	116295	данные отсутствуют	данные отсутствуют
461	93680.07	116311.77	данные отсутствуют	данные отсутствуют
461	93680.07	116311.77	данные отсутствуют	данные отсутствуют
462	93681.85	116310.48	данные отсутствуют	данные отсутствуют
462	93681.85	116310.48	данные отсутствуют	данные отсутствуют
463	93700.94	116309.24	данные отсутствуют	данные отсутствуют
463	93700.94	116309.24	данные отсутствуют	данные отсутствуют
464	93701.43	116311.75	данные отсутствуют	данные отсутствуют
Государственный регистратор				ФГИС ЕГРН
полное наименование должности			подпись	инициалы, фамилия

М.П.

Выписка из Единого государственного реестра недвижимости об объекте недвижимости
Сведения о частях земельного участка

Земельный участок			
(вид объекта недвижимости)			
Лист № <u> </u> Раздела 4.2	Всего листов раздела 4.2 : <u> </u>	Всего разделов: <u> </u>	Всего листов выписки: <u> </u>
04.04.2022 № 99/2022/459146061			
Кадастровый номер:		78:31:0000000:7	

Номер точки	Координаты, м		Описание закрепления на местности	Средняя квадратическая погрешность определения координат характерных точек границы части земельного участка, м
	X	Y		
1	2	3	4	5
464	93701.43	116311.75	данные отсутствуют	данные отсутствуют
465	93682.61	116312.91	данные отсутствуют	данные отсутствуют
465	93682.61	116312.91	данные отсутствуют	данные отсутствуют
466	93680.56	116314.72	данные отсутствуют	данные отсутствуют
466	93680.56	116314.72	данные отсутствуют	данные отсутствуют
467	93680.97	116317.23	данные отсутствуют	данные отсутствуют
467	93680.97	116317.23	данные отсутствуют	данные отсутствуют
468	93683.01	116317.99	данные отсутствуют	данные отсутствуют
468	93683.01	116317.99	данные отсутствуют	данные отсутствуют
469	93683.73	116319.09	данные отсутствуют	данные отсутствуют
469	93683.73	116319.09	данные отсутствуют	данные отсутствуют
470	93683.8	116319.91	данные отсутствуют	данные отсутствуют
470	93683.8	116319.91	данные отсутствуют	данные отсутствуют
471	93683.49	116320.78	данные отсутствуют	данные отсутствуют
471	93683.49	116320.78	данные отсутствуют	данные отсутствуют
472	93682.02	116322.23	данные отсутствуют	данные отсутствуют
472	93682.02	116322.23	данные отсутствуют	данные отсутствуют
Государственный регистратор				ФГИС ЕГРН
полное наименование должности			подпись	инициалы, фамилия

М.П.

Выписка из Единого государственного реестра недвижимости об объекте недвижимости
Сведения о частях земельного участка

Земельный участок			
(вид объекта недвижимости)			
Лист № <u> </u> Раздела 4.2	Всего листов раздела 4.2 : <u> </u>	Всего разделов: <u> </u>	Всего листов выписки: <u> </u>
04.04.2022 № 99/2022/459146061			
Кадастровый номер:		78:31:0000000:7	

Номер точки	Координаты, м		Описание закрепления на местности	Средняя квадратическая погрешность определения координат характерных точек границы части земельного участка, м
	X	Y		
1	2	3	4	5
473	93685.09	116339.05	данные отсутствуют	данные отсутствуют
473	93685.09	116339.05	данные отсутствуют	данные отсутствуют
474	93685.1	116340.21	данные отсутствуют	данные отсутствуют
474	93685.1	116340.21	данные отсутствуют	данные отсутствуют
475	93684.4	116341.6	данные отсутствуют	данные отсутствуют
475	93684.4	116341.6	данные отсутствуют	данные отсутствуют
476	93684.45	116342.84	данные отсутствуют	данные отсутствуют
476	93684.45	116342.84	данные отсутствуют	данные отсутствуют
477	93684.26	116343.79	данные отсутствуют	данные отсутствуют
477	93684.26	116343.79	данные отсутствуют	данные отсутствуют
478	93684.6	116346.67	данные отсутствуют	данные отсутствуют
478	93684.6	116346.67	данные отсутствуют	данные отсутствуют
479	93684.65	116349.01	данные отсутствуют	данные отсутствуют
479	93684.65	116349.01	данные отсутствуют	данные отсутствуют
480	93684.57	116349.64	данные отсутствуют	данные отсутствуют
480	93684.57	116349.64	данные отсутствуют	данные отсутствуют
481	93678.24	116358.03	данные отсутствуют	данные отсутствуют
Государственный регистратор				ФГИС ЕГРН
полное наименование должности			подпись	инициалы, фамилия

М.П.

Выписка из Единого государственного реестра недвижимости об объекте недвижимости
Сведения о частях земельного участка

Земельный участок			
(вид объекта недвижимости)			
Лист № <u> </u> Раздела 4.2	Всего листов раздела 4.2 : <u> </u>	Всего разделов: <u> </u>	Всего листов выписки: <u> </u>
04.04.2022 № 99/2022/459146061			
Кадастровый номер:		78:31:0000000:7	

Номер точки	Координаты, м		Описание закрепления на местности	Средняя квадратическая погрешность определения координат характерных точек границы части земельного участка, м
	X	Y		
1	2	3	4	5
481	93678.24	116358.03	данные отсутствуют	данные отсутствуют
482	93677.4	116358.08	данные отсутствуют	данные отсутствуют
482	93677.4	116358.08	данные отсутствуют	данные отсутствуют
483	93676.23	116358.53	данные отсутствуют	данные отсутствуют
483	93676.23	116358.53	данные отсутствуют	данные отсутствуют
484	93672.49	116360.81	данные отсутствуют	данные отсутствуют
484	93672.49	116360.81	данные отсутствуют	данные отсутствуют
485	93666.87	116371.58	данные отсутствуют	данные отсутствуют
485	93666.87	116371.58	данные отсутствуют	данные отсутствуют
486	93666	116371.99	данные отсутствуют	данные отсутствуют
486	93666	116371.99	данные отсутствуют	данные отсутствуют
487	93664.73	116371.33	данные отсутствуют	данные отсутствуют
487	93664.73	116371.33	данные отсутствуют	данные отсутствуют
488	93664.67	116371.22	данные отсутствуют	данные отсутствуют
488	93664.67	116371.22	данные отсутствуют	данные отсутствуют
489	93667.03	116366.41	данные отсутствуют	данные отсутствуют
489	93667.03	116366.41	данные отсутствуют	данные отсутствуют
Государственный регистратор				ФГИС ЕГРН
полное наименование должности			подпись	инициалы, фамилия

М.П.

Выписка из Единого государственного реестра недвижимости об объекте недвижимости
Сведения о частях земельного участка

Земельный участок			
(вид объекта недвижимости)			
Лист № ___ Раздела 4.2	Всего листов раздела 4.2 : ___	Всего разделов: ___	Всего листов выписки: ___
04.04.2022 № 99/2022/459146061			
Кадастровый номер:		78:31:0000000:7	

Номер точки	Координаты, м		Описание закрепления на местности	Средняя квадратическая погрешность определения координат характерных точек границы части земельного участка, м
	X	Y		
1	2	3	4	5
490	93670.48	116359.87	данные отсутствуют	данные отсутствуют
490	93670.48	116359.87	данные отсутствуют	данные отсутствуют
491	93671.14	116359.07	данные отсутствуют	данные отсутствуют
491	93671.14	116359.07	данные отсутствуют	данные отсутствуют
492	93675.23	116356.49	данные отсутствуют	данные отсутствуют
492	93675.23	116356.49	данные отсутствуют	данные отсутствуют
493	93676.92	116355.91	данные отсутствуют	данные отсутствуют
493	93676.92	116355.91	данные отсутствуют	данные отсутствуют
494	93677.7	116355.84	данные отсутствуют	данные отсутствуют
494	93677.7	116355.84	данные отсутствуют	данные отсутствуют
495	93679.18	116353.45	данные отсутствуют	данные отсутствуют
495	93679.18	116353.45	данные отсутствуют	данные отсутствуют
496	93680.24	116352.36	данные отсутствуют	данные отсутствуют
496	93680.24	116352.36	данные отсутствуют	данные отсутствуют
497	93680.79	116351.99	данные отсутствуют	данные отсутствуют
497	93680.79	116351.99	данные отсутствуют	данные отсутствуют
498	93682.07	116349.76	данные отсутствуют	данные отсутствуют
Государственный регистратор				ФГИС ЕГРН
полное наименование должности			подпись	инициалы, фамилия

М.П.

Выписка из Единого государственного реестра недвижимости об объекте недвижимости
Сведения о частях земельного участка

Земельный участок			
(вид объекта недвижимости)			
Лист № ___ Раздела 4.2	Всего листов раздела 4.2 : ___	Всего разделов: ___	Всего листов выписки: ___
04.04.2022 № 99/2022/459146061			
Кадастровый номер:		78:31:0000000:7	

Номер точки	Координаты, м		Описание закрепления на местности	Средняя квадратическая погрешность определения координат характерных точек границы части земельного участка, м
	X	Y		
1	2	3	4	5
498	93682.07	116349.76	данные отсутствуют	данные отсутствуют
499	93682.41	116349.44	данные отсутствуют	данные отсутствуют
499	93682.41	116349.44	данные отсутствуют	данные отсутствуют
500	93682.4	116346.84	данные отсутствуют	данные отсутствуют
500	93682.4	116346.84	данные отсутствуют	данные отсутствуют
501	93682.04	116343.4	данные отсутствуют	данные отсутствуют
501	93682.04	116343.4	данные отсутствуют	данные отсутствуют
502	93682.22	116342.96	данные отсутствуют	данные отсутствуют
502	93682.22	116342.96	данные отсутствуют	данные отсутствуют
503	93682.19	116341.23	данные отсутствуют	данные отсутствуют
503	93682.19	116341.23	данные отсутствуют	данные отсутствуют
504	93682.87	116340	данные отсутствуют	данные отсутствуют
504	93682.87	116340	данные отсутствуют	данные отсутствуют
505	93682.89	116339.26	данные отсутствуют	данные отсутствуют
505	93682.89	116339.26	данные отсутствуют	данные отсутствуют
506	93679.82	116322.54	данные отсутствуют	данные отсутствуют
506	93679.82	116322.54	данные отсутствуют	данные отсутствуют
Государственный регистратор				ФГИС ЕГРН
полное наименование должности			подпись	инициалы, фамилия

М.П.

Выписка из Единого государственного реестра недвижимости об объекте недвижимости
Сведения о частях земельного участка

Земельный участок			
(вид объекта недвижимости)			
Лист № ___ Раздела 4.2	Всего листов раздела 4.2 : ___	Всего разделов: ___	Всего листов выписки: ___
04.04.2022 № 99/2022/459146061			
Кадастровый номер:		78:31:0000000:7	

Номер точки	Координаты, м		Описание закрепления на местности	Средняя квадратическая погрешность определения координат характерных точек границы части земельного участка, м
	X	Y		
1	2	3	4	5
507	93679.78	116321.66	данные отсутствуют	данные отсутствуют
507	93679.78	116321.66	данные отсутствуют	данные отсутствуют
508	93680.04	116321.09	данные отсутствуют	данные отсутствуют
508	93680.04	116321.09	данные отсутствуют	данные отсутствуют
509	93681.41	116319.74	данные отсутствуют	данные отсутствуют
509	93681.41	116319.74	данные отсутствуют	данные отсутствуют
510	93679.35	116318.97	данные отсутствуют	данные отсутствуют
510	93679.35	116318.97	данные отсутствуют	данные отсутствуют
511	93679.03	116318.65	данные отсутствуют	данные отсутствуют
511	93679.03	116318.65	данные отсутствуют	данные отсутствуют
512	93678.92	116318.26	данные отсутствуют	данные отсутствуют
512	93678.92	116318.26	данные отсутствуют	данные отсутствуют
513	93675	116294.74	данные отсутствуют	данные отсутствуют
513	93675	116294.74	данные отсутствуют	данные отсутствуют
514	93675.13	116294.03	данные отсутствуют	данные отсутствуют
514	93675.13	116294.03	данные отсутствуют	данные отсутствуют
515	93676.28	116292.89	данные отсутствуют	данные отсутствуют

Государственный регистратор		ФГИС ЕГРН
полное наименование должности	подпись	инициалы, фамилия

М.П.

Выписка из Единого государственного реестра недвижимости об объекте недвижимости
Сведения о частях земельного участка

Земельный участок			
(вид объекта недвижимости)			
Лист № <u> </u> Раздела 4.2	Всего листов раздела 4.2 : <u> </u>	Всего разделов: <u> </u>	Всего листов выписки: <u> </u>
04.04.2022 № 99/2022/459146061			
Кадастровый номер:		78:31:0000000:7	

Номер точки	Координаты, м		Описание закрепления на местности	Средняя квадратическая погрешность определения координат характерных точек границы части земельного участка, м
	X	Y		
1	2	3	4	5
515	93676.28	116292.89	данные отсутствуют	данные отсутствуют
516	93674.38	116292.39	данные отсутствуют	данные отсутствуют
516	93674.38	116292.39	данные отсутствуют	данные отсутствуют
517	93673.96	116292.08	данные отсутствуют	данные отсутствуют
517	93673.96	116292.08	данные отсутствуют	данные отсутствуют
518	93673.74	116291.66	данные отсутствуют	данные отсутствуют
518	93673.74	116291.66	данные отсутствуют	данные отсутствуют
519	93668.72	116267.58	данные отсутствуют	данные отсутствуют
519	93668.72	116267.58	данные отсутствуют	данные отсутствуют
520	93668.26	116266.79	данные отсутствуют	данные отсутствуют
520	93668.26	116266.79	данные отсутствуют	данные отсутствуют
521	93668.27	116266.12	данные отсутствуют	данные отсутствуют
521	93668.27	116266.12	данные отсутствуют	данные отсутствуют
522	93670.6	116261.12	данные отсутствуют	данные отсутствуют
522	93670.6	116261.12	данные отсутствуют	данные отсутствуют
523	93670.63	116259.65	данные отсутствуют	данные отсутствуют
523	93670.63	116259.65	данные отсутствуют	данные отсутствуют
Государственный регистратор				ФГИС ЕГРН
полное наименование должности			подпись	инициалы, фамилия

М.П.

Выписка из Единого государственного реестра недвижимости об объекте недвижимости
Сведения о частях земельного участка

Земельный участок			
(вид объекта недвижимости)			
Лист № <u> </u> Раздела 4.2	Всего листов раздела 4.2 : <u> </u>	Всего разделов: <u> </u>	Всего листов выписки: <u> </u>
04.04.2022 № 99/2022/459146061			
Кадастровый номер:		78:31:0000000:7	

Номер точки	Координаты, м		Описание закрепления на местности	Средняя квадратическая погрешность определения координат характерных точек границы части земельного участка, м
	X	Y		
1	2	3	4	5
524	93669.52	116258.04	данные отсутствуют	данные отсутствуют
524	93669.52	116258.04	данные отсутствуют	данные отсутствуют
525	93667.89	116256.26	данные отсутствуют	данные отсутствуют
525	93667.89	116256.26	данные отсутствуют	данные отсутствуют
526	93664.26	116253.34	данные отсутствуют	данные отсутствуют
526	93664.26	116253.34	данные отсутствуют	данные отсутствуют
527	93662.17	116252.13	данные отсутствуют	данные отсутствуют
527	93662.17	116252.13	данные отсутствуют	данные отсутствуют
528	93657.7	116250.38	данные отсутствуют	данные отсутствуют
528	93657.7	116250.38	данные отсутствуют	данные отсутствуют
529	93651.48	116248.49	данные отсутствуют	данные отсутствуют
529	93651.48	116248.49	данные отсутствуют	данные отсутствуют
530	93649.07	116248.38	данные отсутствуют	данные отсутствуют
530	93649.07	116248.38	данные отсутствуют	данные отсутствуют
531	93648.7	116247.75	данные отсутствуют	данные отсутствуют
531	93648.7	116247.75	данные отсутствуют	данные отсутствуют
532	93648.97	116246.95	данные отсутствуют	данные отсутствуют
Государственный регистратор				ФГИС ЕГРН
полное наименование должности			подпись	инициалы, фамилия

М.П.

Выписка из Единого государственного реестра недвижимости об объекте недвижимости
Сведения о частях земельного участка

Земельный участок			
<small>(вид объекта недвижимости)</small>			
Лист № <u> </u> Раздела 4.2	Всего листов раздела 4.2 : <u> </u>	Всего разделов: <u> </u>	Всего листов выписки: <u> </u>
04.04.2022 № 99/2022/459146061			
Кадастровый номер:		78:31:0000000:7	

Номер точки	Координаты, м		Описание закрепления на местности	Средняя квадратическая погрешность определения координат характерных точек границы части земельного участка, м
	X	Y		
1	2	3	4	5
532	93648.97	116246.95	данные отсутствуют	данные отсутствуют
533	93649.78	116246.6	данные отсутствуют	данные отсутствуют
533	93649.78	116246.6	данные отсутствуют	данные отсутствуют
534	93699.71	116329.61	данные отсутствуют	данные отсутствуют
535	93683.33	116351.28	данные отсутствуют	данные отсутствуют
536	93690.2	116334.99	данные отсутствуют	данные отсутствуют
537	93684.12	116330.52	данные отсутствуют	данные отсутствуют
538	93683.8	116330.26	данные отсутствуют	данные отсутствуют
539	93683.5	116329.97	данные отсутствуют	данные отсутствуют
540	93683.23	116329.66	данные отсутствуют	данные отсутствуют
541	93682.98	116329.33	данные отсутствуют	данные отсутствуют
542	93682.76	116328.99	данные отсутствуют	данные отсутствуют
543	93682.57	116328.62	данные отсутствуют	данные отсутствуют
544	93682.41	116328.24	данные отсутствуют	данные отсутствуют
545	93682.28	116327.85	данные отсутствуют	данные отсутствуют
546	93682.18	116327.44	данные отсутствуют	данные отсутствуют
547	93682.12	116327.03	данные отсутствуют	данные отсутствуют

Государственный регистратор		ФГИС ЕГРН
полное наименование должности	подпись	инициалы, фамилия

М.П.

Выписка из Единого государственного реестра недвижимости об объекте недвижимости
Сведения о частях ¹¹⁷¹ земельного участка

Земельный участок			
(вид объекта недвижимости)			
Лист № <u> </u> Раздела 4.2	Всего листов раздела 4.2 : <u> </u>	Всего разделов: <u> </u>	Всего листов выписки: <u> </u>
04.04.2022 № 99/2022/459146061			
Кадастровый номер:		78:31:0000000:7	

Номер точки	Координаты, м		Описание закрепления на местности	Средняя квадратическая погрешность определения координат характерных точек границы части земельного участка, м
	X	Y		
1	2	3	4	5
548	93682.09	116326.62	данные отсутствуют	данные отсутствуют
549	93682.1	116326.21	данные отсутствуют	данные отсутствуют
550	93682.14	116325.8	данные отсутствуют	данные отсутствуют
551	93682.21	116325.39	данные отсутствуют	данные отсутствуют
552	93682.32	116324.99	данные отсутствуют	данные отсутствуют
553	93682.46	116324.6	данные отсутствуют	данные отсутствуют
554	93682.63	116324.23	данные отсутствуют	данные отсутствуют
555	93682.83	116323.87	данные отсутствуют	данные отсутствуют
556	93683.07	116323.52	данные отсутствуют	данные отсутствуют
557	93683.32	116323.2	данные отсутствуют	данные отсутствуют
558	93683.61	116322.9	данные отсутствуют	данные отсутствуют
559	93683.92	116322.63	данные отсутствуют	данные отсутствуют
560	93684.25	116322.38	данные отсутствуют	данные отсутствуют
561	93684.6	116322.16	данные отсутствуют	данные отсутствуют
562	93684.96	116321.97	данные отсутствуют	данные отсутствуют
563	93685.34	116321.81	данные отсутствуют	данные отсутствуют
564	93685.74	116321.68	данные отсутствуют	данные отсутствуют

Государственный регистратор		ФГИС ЕГРН
полное наименование должности	подпись	инициалы, фамилия

М.П.

Выписка из Единого государственного реестра недвижимости об объекте недвижимости
Сведения о частях земельного участка

Земельный участок			
(вид объекта недвижимости)			
Лист № ___ Раздела 4.2	Всего листов раздела 4.2 : ___	Всего разделов: ___	Всего листов выписки: ___
04.04.2022 № 99/2022/459146061			
Кадастровый номер:		78:31:0000000:7	

Номер точки	Координаты, м		Описание закрепления на местности	Средняя квадратическая погрешность определения координат характерных точек границы части земельного участка, м
	X	Y		
1	2	3	4	5
565	93686.14	116321.58	данные отсутствуют	данные отсутствуют
566	93686.55	116321.52	данные отсутствуют	данные отсутствуют
567	93686.96	116321.49	данные отсутствуют	данные отсутствуют
568	93687.37	116321.5	данные отсутствуют	данные отсутствуют
569	93687.78	116321.54	данные отсутствуют	данные отсутствуют
570	93688.19	116321.61	данные отсутствуют	данные отсутствуют
571	93688.59	116321.72	данные отсутствуют	данные отсутствуют
572	93688.98	116321.86	данные отсутствуют	данные отсутствуют
573	93689.35	116322.03	данные отсутствуют	данные отсутствуют
574	93689.71	116322.23	данные отсутствуют	данные отсутствуют
575	93690.06	116322.47	данные отсутствуют	данные отсутствуют
576	93699.3	116329.27	данные отсутствуют	данные отсутствуют
577	93699.45	116329.4	данные отсутствуют	данные отсутствуют

Государственный регистратор		ФГИС ЕГРН
полное наименование должности	подпись	инициалы, фамилия

М.П.

Выписка из Единого государственного реестра недвижимости об объекте недвижимости
Сведения о частях земельного участка

Земельный участок					
(вид объекта недвижимости)					
Лист № ___ Раздела 4.2		Всего листов раздела 4.2 : ___		Всего разделов: ___	Всего листов выписки: ___
04.04.2022 № 99/2022/459146061					
Кадастровый номер:			78:31:0000000:7		
Сведения о характерных точках границы части (частей) земельного участка					
Учетный номер части: 54					
Система координат: МСК-05					
Зона №					
Номер точки	Координаты, м		Описание закрепления на местности	Средняя квадратическая погрешность определения координат характерных точек границы части земельного участка, м	
	X	Y			
1	2	3	4	5	
1	93632.11	116240.91	данные отсутствуют	данные отсутствуют	
1	93632.11	116240.91	данные отсутствуют	данные отсутствуют	
1	93632.11	116240.91	данные отсутствуют	данные отсутствуют	
1	93632.11	116240.91	данные отсутствуют	данные отсутствуют	
1	93632.11	116240.91	данные отсутствуют	данные отсутствуют	
2	93642.11	116244.15	данные отсутствуют	данные отсутствуют	
2	93642.11	116244.15	данные отсутствуют	данные отсутствуют	
2	93642.11	116244.15	данные отсутствуют	данные отсутствуют	
2	93642.11	116244.15	данные отсутствуют	данные отсутствуют	
2	93642.11	116244.15	данные отсутствуют	данные отсутствуют	
3	93662.15	116250.55	данные отсутствуют	данные отсутствуют	
3	93662.15	116250.55	данные отсутствуют	данные отсутствуют	
3	93662.15	116250.55	данные отсутствуют	данные отсутствуют	
3	93662.15	116250.55	данные отсутствуют	данные отсутствуют	
3	93662.15	116250.55	данные отсутствуют	данные отсутствуют	
3	93662.15	116250.55	данные отсутствуют	данные отсутствуют	
Государственный регистратор			ФГИС ЕГРН		
полное наименование должности			подпись		
			инициалы, фамилия		

М.П.

Выписка из Единого государственного реестра недвижимости об объекте недвижимости
Сведения о частях ¹¹⁷⁴ земельного участка

Земельный участок			
(вид объекта недвижимости)			
Лист № <u> </u> Раздела 4.2	Всего листов раздела 4.2 : <u> </u>	Всего разделов: <u> </u>	Всего листов выписки: <u> </u>
04.04.2022 № 99/2022/459146061			
Кадастровый номер:		78:31:0000000:7	

Номер точки	Координаты, м		Описание закрепления на местности	Средняя квадратическая погрешность определения координат характерных точек границы части земельного участка, м
	X	Y		
1	2	3	4	5
3	93662.15	116250.55	данные отсутствуют	данные отсутствуют
4	93668.12	116252.91	данные отсутствуют	данные отсутствуют
4	93668.12	116252.91	данные отсутствуют	данные отсутствуют
4	93668.12	116252.91	данные отсутствуют	данные отсутствуют
4	93668.12	116252.91	данные отсутствуют	данные отсутствуют
5	93675.11	116256.03	данные отсутствуют	данные отсутствуют
5	93675.11	116256.03	данные отсутствуют	данные отсутствуют
5	93675.11	116256.03	данные отсутствуют	данные отсутствуют
5	93675.11	116256.03	данные отсутствуют	данные отсутствуют
6	93679.7	116258.24	данные отсутствуют	данные отсутствуют
6	93679.7	116258.24	данные отсутствуют	данные отсутствуют
6	93679.7	116258.24	данные отсутствуют	данные отсутствуют
6	93679.7	116258.24	данные отсутствуют	данные отсутствуют
7	93684.81	116260.97	данные отсутствуют	данные отсутствуют
7	93684.81	116260.97	данные отсутствуют	данные отсутствуют
7	93684.81	116260.97	данные отсутствуют	данные отсутствуют
8	93685.7	116261.49	данные отсутствуют	данные отсутствуют

Государственный регистратор		ФГИС ЕГРН
полное наименование должности	подпись	инициалы, фамилия

М.П.

Выписка из Единого государственного реестра недвижимости об объекте недвижимости
Сведения о частях земельного участка

Земельный участок			
(вид объекта недвижимости)			
Лист № <u> </u> Раздела 4.2	Всего листов раздела 4.2 : <u> </u>	Всего разделов: <u> </u>	Всего листов выписки: <u> </u>
04.04.2022 № 99/2022/459146061			
Кадастровый номер:		78:31:0000000:7	

Номер точки	Координаты, м		Описание закрепления на местности	Средняя квадратическая погрешность определения координат характерных точек границы части земельного участка, м
	X	Y		
1	2	3	4	5
8	93685.7	116261.49	данные отсутствуют	данные отсутствуют
8	93685.7	116261.49	данные отсутствуют	данные отсутствуют
9	93686.55	116262.07	данные отсутствуют	данные отсутствуют
9	93686.55	116262.07	данные отсутствуют	данные отсутствуют
9	93686.55	116262.07	данные отсутствуют	данные отсутствуют
10	93687.36	116262.68	данные отсутствуют	данные отсутствуют
10	93687.36	116262.68	данные отсутствуют	данные отсутствуют
10	93687.36	116262.68	данные отсутствуют	данные отсутствуют
11	93688.16	116263.35	данные отсутствуют	данные отсутствуют
11	93688.16	116263.35	данные отсутствуют	данные отсутствуют
11	93688.16	116263.35	данные отсутствуют	данные отсутствуют
12	93688.9	116264.06	данные отсутствуют	данные отсутствуют
12	93688.9	116264.06	данные отсутствуют	данные отсутствуют
12	93688.9	116264.06	данные отсутствуют	данные отсутствуют
13	93689.61	116264.81	данные отсутствуют	данные отсутствуют
13	93689.61	116264.81	данные отсутствуют	данные отсутствуют
14	93690.41	116265.61	данные отсутствуют	данные отсутствуют
Государственный регистратор				ФГИС ЕГРН
полное наименование должности			подпись	инициалы, фамилия

М.П.

Выписка из Единого государственного реестра недвижимости об объекте недвижимости
Сведения о частях земельного участка

Земельный участок			
(вид объекта недвижимости)			
Лист № <u> </u> Раздела 4.2	Всего листов раздела 4.2 : <u> </u>	Всего разделов: <u> </u>	Всего листов выписки: <u> </u>
04.04.2022 № 99/2022/459146061			
Кадастровый номер:		78:31:0000000:7	

Номер точки	Координаты, м		Описание закрепления на местности	Средняя квадратическая погрешность определения координат характерных точек границы части земельного участка, м
	X	Y		
1	2	3	4	5
14	93690.41	116265.61	данные отсутствуют	данные отсутствуют
15	93691.15	116266.47	данные отсутствуют	данные отсутствуют
15	93691.15	116266.47	данные отсутствуют	данные отсутствуют
16	93691.82	116267.36	данные отсутствуют	данные отсутствуют
16	93691.82	116267.36	данные отсутствуют	данные отсутствуют
17	93692.45	116268.32	данные отсутствуют	данные отсутствуют
17	93692.45	116268.32	данные отсутствуют	данные отсутствуют
18	93693	116269.31	данные отсутствуют	данные отсутствуют
18	93693	116269.31	данные отсутствуют	данные отсутствуют
19	93693.48	116270.34	данные отсутствуют	данные отсутствуют
19	93693.48	116270.34	данные отсутствуют	данные отсутствуют
20	93693.73	116270.82	данные отсутствуют	данные отсутствуют
20	93693.73	116270.82	данные отсутствуют	данные отсутствуют
21	93694.22	116272.64	данные отсутствуют	данные отсутствуют
21	93694.22	116272.64	данные отсутствуют	данные отсутствуют
21	93694.22	116272.64	данные отсутствуют	данные отсутствуют
22	93694.55	116274.63	данные отсутствуют	данные отсутствуют
Государственный регистратор				ФГИС ЕГРН
полное наименование должности			подпись	инициалы, фамилия

М.П.

Выписка из Единого государственного реестра недвижимости об объекте недвижимости
Сведения о частях ¹¹⁷⁷ земельного участка

Земельный участок			
(вид объекта недвижимости)			
Лист № <u> </u> Раздела 4.2	Всего листов раздела 4.2 : <u> </u>	Всего разделов: <u> </u>	Всего листов выписки: <u> </u>
04.04.2022 № 99/2022/459146061			
Кадастровый номер:		78:31:0000000:7	

Номер точки	Координаты, м		Описание закрепления на местности	Средняя квадратическая погрешность определения координат характерных точек границы части земельного участка, м
	X	Y		
1	2	3	4	5
22	93694.55	116274.63	данные отсутствуют	данные отсутствуют
22	93694.55	116274.63	данные отсутствуют	данные отсутствуют
23	93694.64	116275.09	данные отсутствуют	данные отсутствуют
23	93694.64	116275.09	данные отсутствуют	данные отсутствуют
23	93694.64	116275.09	данные отсутствуют	данные отсутствуют
24	93695.51	116279.91	данные отсутствуют	данные отсутствуют
24	93695.51	116279.91	данные отсутствуют	данные отсутствуют
24	93695.51	116279.91	данные отсутствуют	данные отсутствуют
25	93695.64	116280.43	данные отсутствуют	данные отсутствуют
25	93695.64	116280.43	данные отсутствуют	данные отсутствуют
25	93695.64	116280.43	данные отсутствуют	данные отсутствуют
26	93696.02	116282.32	данные отсутствуют	данные отсутствуют
26	93696.02	116282.32	данные отсутствуют	данные отсутствуют
26	93696.02	116282.32	данные отсутствуют	данные отсутствуют
27	93699	116298.64	данные отсутствуют	данные отсутствуют
27	93699	116298.64	данные отсутствуют	данные отсутствуют
27	93699	116298.64	данные отсутствуют	данные отсутствуют
Государственный регистратор				ФГИС ЕГРН
полное наименование должности			подпись	инициалы, фамилия

М.П.

Выписка из Единого государственного реестра недвижимости об объекте недвижимости
Сведения о частях земельного участка

Земельный участок			
(вид объекта недвижимости)			
Лист № <u> </u> Раздела 4.2	Всего листов раздела 4.2 : <u> </u>	Всего разделов: <u> </u>	Всего листов выписки: <u> </u>
04.04.2022 № 99/2022/459146061			
Кадастровый номер:		78:31:0000000:7	

Номер точки	Координаты, м		Описание закрепления на местности	Средняя квадратическая погрешность определения координат характерных точек границы части земельного участка, м
	X	Y		
1	2	3	4	5
28	93699.57	116301.56	данные отсутствуют	данные отсутствуют
28	93699.57	116301.56	данные отсутствуют	данные отсутствуют
28	93699.57	116301.56	данные отсутствуют	данные отсутствуют
29	93699.66	116302.11	данные отсутствуют	данные отсутствуют
29	93699.66	116302.11	данные отсутствуют	данные отсутствуют
29	93699.66	116302.11	данные отсутствуют	данные отсутствуют
30	93701.18	116310.6	данные отсутствуют	данные отсутствуют
30	93701.18	116310.6	данные отсутствуют	данные отсутствуют
30	93701.18	116310.6	данные отсутствуют	данные отсутствуют
30	93701.18	116310.6	данные отсутствуют	данные отсутствуют
31	93701.31	116311.1	данные отсутствуют	данные отсутствуют
31	93701.31	116311.1	данные отсутствуют	данные отсутствуют
31	93701.31	116311.1	данные отсутствуют	данные отсутствуют
31	93701.31	116311.1	данные отсутствуют	данные отсутствуют
32	93702.84	116319.64	данные отсутствуют	данные отсутствуют
32	93702.84	116319.64	данные отсутствуют	данные отсутствуют
33	93702.93	116320.16	данные отсутствуют	данные отсутствуют
Государственный регистратор				ФГИС ЕГРН
полное наименование должности			подпись	инициалы, фамилия

М.П.

Сведения о частях земельного участка

Земельный участок			
(вид объекта недвижимости)			
Лист № <u> </u> Раздела 4.2	Всего листов раздела 4.2 : <u> </u>	Всего разделов: <u> </u>	Всего листов выписки: <u> </u>
04.04.2022 № 99/2022/459146061			
Кадастровый номер:		78:31:0000000:7	

Номер точки	Координаты, м		Описание закрепления на местности	Средняя квадратическая погрешность определения координат характерных точек границы части земельного участка, м
	X	Y		
1	2	3	4	5
33	93702.93	116320.16	данные отсутствуют	данные отсутствуют
34	93703.02	116321.26	данные отсутствуют	данные отсутствуют
34	93703.02	116321.26	данные отсутствуют	данные отсутствуют
35	93703	116322.37	данные отсутствуют	данные отсутствуют
35	93703	116322.37	данные отсутствуют	данные отсутствуют
36	93702.73	116324.12	данные отсутствуют	данные отсутствуют
36	93702.73	116324.12	данные отсутствуют	данные отсутствуют
37	93702.26	116325.6	данные отсутствуют	данные отсутствуют
37	93702.26	116325.6	данные отсутствуют	данные отсутствуют
38	93701.79	116326.61	данные отсутствуют	данные отсутствуют
38	93701.79	116326.61	данные отсутствуют	данные отсутствуют
39	93701.23	116327.56	данные отсутствуют	данные отсутствуют
39	93701.23	116327.56	данные отсутствуют	данные отсутствуют
40	93700.57	116328.45	данные отсутствуют	данные отсутствуют
40	93700.57	116328.45	данные отсутствуют	данные отсутствуют
41	93697.19	116333.02	данные отсутствуют	данные отсутствуют
41	93697.19	116333.02	данные отсутствуют	данные отсутствуют
Государственный регистратор				ФГИС ЕГРН
полное наименование должности			подпись	инициалы, фамилия

М.П.

Выписка из Единого государственного реестра недвижимости об объекте недвижимости
Сведения о частях земельного участка

Земельный участок			
(вид объекта недвижимости)			
Лист № <u> </u> Раздела 4.2	Всего листов раздела 4.2 : <u> </u>	Всего разделов: <u> </u>	Всего листов выписки: <u> </u>
04.04.2022 № 99/2022/459146061			
Кадастровый номер:		78:31:0000000:7	

Номер точки	Координаты, м		Описание закрепления на местности	Средняя квадратическая погрешность определения координат характерных точек границы части земельного участка, м
	X	Y		
1	2	3	4	5
41	93697.19	116333.02	данные отсутствуют	данные отсутствуют
42	93690.96	116341.34	данные отсутствуют	данные отсутствуют
42	93690.96	116341.34	данные отсутствуют	данные отсутствуют
42	93690.96	116341.34	данные отсутствуют	данные отсутствуют
42	93690.96	116341.34	данные отсутствуют	данные отсутствуют
43	93686.91	116346.61	данные отсутствуют	данные отсутствуют
43	93686.91	116346.61	данные отсутствуют	данные отсутствуют
43	93686.91	116346.61	данные отсутствуют	данные отсутствуют
43	93686.91	116346.61	данные отсутствуют	данные отсутствуют
44	93684.7	116349.47	данные отсутствуют	данные отсутствуют
44	93684.7	116349.47	данные отсутствуют	данные отсутствуют
44	93684.7	116349.47	данные отсутствуют	данные отсутствуют
44	93684.7	116349.47	данные отсутствуют	данные отсутствуют
45	93666.96	116372.97	данные отсутствуют	данные отсутствуют
45	93666.96	116372.97	данные отсутствуют	данные отсутствуют
45	93666.96	116372.97	данные отсутствуют	данные отсутствуют
45	93666.96	116372.97	данные отсутствуют	данные отсутствуют
Государственный регистратор				ФГИС ЕГРН
полное наименование должности			подпись	инициалы, фамилия

М.П.

Выписка из Единого государственного реестра недвижимости об объекте недвижимости
Сведения о частях земельного участка

Земельный участок			
(вид объекта недвижимости)			
Лист № <u> </u> Раздела 4.2	Всего листов раздела 4.2 : <u> </u>	Всего разделов: <u> </u>	Всего листов выписки: <u> </u>
04.04.2022 № 99/2022/459146061			
Кадастровый номер:		78:31:0000000:7	

Номер точки	Координаты, м		Описание закрепления на местности	Средняя квадратическая погрешность определения координат характерных точек границы части земельного участка, м
	X	Y		
1	2	3	4	5
45	93666.96	116372.97	данные отсутствуют	данные отсутствуют
46	93659.99	116382.16	данные отсутствуют	данные отсутствуют
46	93659.99	116382.16	данные отсутствуют	данные отсутствуют
46	93659.99	116382.16	данные отсутствуют	данные отсутствуют
46	93659.99	116382.16	данные отсутствуют	данные отсутствуют
46	93659.99	116382.16	данные отсутствуют	данные отсутствуют
46	93659.99	116382.16	данные отсутствуют	данные отсутствуют
47	93656.54	116386.71	данные отсутствуют	данные отсутствуют
47	93656.54	116386.71	данные отсутствуют	данные отсутствуют
47	93656.54	116386.71	данные отсутствуют	данные отсутствуют
47	93656.54	116386.71	данные отсутствуют	данные отсутствуют
47	93656.54	116386.71	данные отсутствуют	данные отсутствуют
47	93656.54	116386.71	данные отсутствуют	данные отсутствуют
47	93656.54	116386.71	данные отсутствуют	данные отсутствуют
48	93653.68	116385.33	данные отсутствуют	данные отсутствуют
48	93653.68	116385.33	данные отсутствуют	данные отсутствуют
48	93653.68	116385.33	данные отсутствуют	данные отсутствуют
48	93653.68	116385.33	данные отсутствуют	данные отсутствуют
48	93653.68	116385.33	данные отсутствуют	данные отсутствуют

Государственный регистратор		ФГИС ЕГРН
полное наименование должности	подпись	инициалы, фамилия

М.П.

Выписка из Единого государственного реестра недвижимости об объекте недвижимости
Сведения о частях земельного участка

Земельный участок			
(вид объекта недвижимости)			
Лист № <u> </u> Раздела 4.2	Всего листов раздела 4.2 : <u> </u>	Всего разделов: <u> </u>	Всего листов выписки: <u> </u>
04.04.2022 № 99/2022/459146061			
Кадастровый номер:		78:31:0000000:7	

Номер точки	Координаты, м		Описание закрепления на местности	Средняя квадратическая погрешность определения координат характерных точек границы части земельного участка, м
	X	Y		
1	2	3	4	5
49	93658.09	116380.09	данные отсутствуют	данные отсутствуют
49	93658.09	116380.09	данные отсутствуют	данные отсутствуют
49	93658.09	116380.09	данные отсутствуют	данные отсутствуют
49	93658.09	116380.09	данные отсутствуют	данные отсутствуют
50	93666.62	116368.59	данные отсутствуют	данные отсутствуют
50	93666.62	116368.59	данные отсутствуют	данные отсутствуют
50	93666.62	116368.59	данные отсутствуют	данные отсутствуют
50	93666.62	116368.59	данные отсутствуют	данные отсутствуют
50	93666.62	116368.59	данные отсутствуют	данные отсутствуют
50	93666.62	116368.59	данные отсутствуют	данные отсутствуют
50	93666.62	116368.59	данные отсутствуют	данные отсутствуют
50	93666.62	116368.59	данные отсутствуют	данные отсутствуют
51	93669.29	116354.42	данные отсутствуют	данные отсутствуют
51	93669.29	116354.42	данные отсутствуют	данные отсутствуют
51	93669.29	116354.42	данные отсутствуют	данные отсутствуют
51	93669.29	116354.42	данные отсутствуют	данные отсутствуют
52	93667.37	116342.87	данные отсутствуют	данные отсутствуют
52	93667.37	116342.87	данные отсутствуют	данные отсутствуют
Государственный регистратор				ФГИС ЕГРН
полное наименование должности			подпись	инициалы, фамилия

М.П.

Сведения о частях земельного участка

Земельный участок			
(вид объекта недвижимости)			
Лист № <u> </u> Раздела 4.2	Всего листов раздела 4.2 : <u> </u>	Всего разделов: <u> </u>	Всего листов выписки: <u> </u>
04.04.2022 № 99/2022/459146061			
Кадастровый номер:		78:31:0000000:7	

Номер точки	Координаты, м		Описание закрепления на местности	Средняя квадратическая погрешность определения координат характерных точек границы части земельного участка, м
	X	Y		
1	2	3	4	5
52	93667.37	116342.87	данные отсутствуют	данные отсутствуют
52	93667.37	116342.87	данные отсутствуют	данные отсутствуют
53	93670.25	116342.38	данные отсутствуют	данные отсутствуют
53	93670.25	116342.38	данные отсутствуют	данные отсутствуют
53	93670.25	116342.38	данные отсутствуют	данные отсутствуют
53	93670.25	116342.38	данные отсутствуют	данные отсутствуют
53	93670.25	116342.38	данные отсутствуют	данные отсутствуют
54	93666.19	116319.57	данные отсутствуют	данные отсутствуют
54	93666.19	116319.57	данные отсутствуют	данные отсутствуют
54	93666.19	116319.57	данные отсутствуют	данные отсутствуют
55	93672.68	116318.4	данные отсутствуют	данные отсутствуют
55	93672.68	116318.4	данные отсутствуют	данные отсутствуют
55	93672.68	116318.4	данные отсутствуют	данные отсутствуют
55	93672.68	116318.4	данные отсутствуют	данные отсутствуют
55	93672.68	116318.4	данные отсутствуют	данные отсутствуют
56	93668.74	116297.28	данные отсутствуют	данные отсутствуют
56	93668.74	116297.28	данные отсутствуют	данные отсутствуют
56	93668.74	116297.28	данные отсутствуют	данные отсутствуют

Государственный регистратор		ФГИС ЕГРН
полное наименование должности	подпись	инициалы, фамилия

М.П.

Выписка из Единого государственного реестра недвижимости об объекте недвижимости
Сведения о частях земельного участка

Земельный участок			
(вид объекта недвижимости)			
Лист № <u> </u> Раздела 4.2	Всего листов раздела 4.2 : <u> </u>	Всего разделов: <u> </u>	Всего листов выписки: <u> </u>
04.04.2022 № 99/2022/459146061			
Кадастровый номер:		78:31:0000000:7	

Номер точки	Координаты, м		Описание закрепления на местности	Средняя квадратическая погрешность определения координат характерных точек границы части земельного участка, м
	X	Y		
1	2	3	4	5
56	93668.74	116297.28	данные отсутствуют	данные отсутствуют
56	93668.74	116297.28	данные отсутствуют	данные отсутствуют
57	93662.27	116298.35	данные отсутствуют	данные отсутствуют
57	93662.27	116298.35	данные отсутствуют	данные отсутствуют
57	93662.27	116298.35	данные отсутствуют	данные отсутствуют
58	93658.05	116274.8	данные отсутствуют	данные отсутствуют
58	93658.05	116274.8	данные отсутствуют	данные отсутствуют
58	93658.05	116274.8	данные отсутствуют	данные отсутствуют
59	93657.69	116273.67	данные отсутствуют	данные отсутствуют
59	93657.69	116273.67	данные отсутствуют	данные отсутствуют
59	93657.69	116273.67	данные отсутствуют	данные отсутствуют
60	93656.71	116273.08	данные отсутствуют	данные отсутствуют
60	93656.71	116273.08	данные отсутствуют	данные отсутствуют
60	93656.71	116273.08	данные отсутствуют	данные отсутствуют
61	93655.53	116273.33	данные отсутствуют	данные отсутствуют
61	93655.53	116273.33	данные отсутствуют	данные отсутствуют
61	93655.53	116273.33	данные отсутствуют	данные отсутствуют
Государственный регистратор				ФГИС ЕГРН
полное наименование должности			подпись	инициалы, фамилия

М.П.

Выписка из Единого государственного реестра недвижимости об объекте недвижимости
Сведения о частях земельного участка

Земельный участок			
(вид объекта недвижимости)			
Лист № <u> </u> Раздела 4.2	Всего листов раздела 4.2 : <u> </u>	Всего разделов: <u> </u>	Всего листов выписки: <u> </u>
04.04.2022 № 99/2022/459146061			
Кадастровый номер:		78:31:0000000:7	

Номер точки	Координаты, м		Описание закрепления на местности	Средняя квадратическая погрешность определения координат характерных точек границы части земельного участка, м
	X	Y		
1	2	3	4	5
62	93652.74	116264.64	данные отсутствуют	данные отсутствуют
62	93652.74	116264.64	данные отсутствуют	данные отсутствуют
62	93652.74	116264.64	данные отсутствуют	данные отсутствуют
62	93652.74	116264.64	данные отсутствуют	данные отсутствуют
63	93652.12	116263.94	данные отсутствуют	данные отсутствуют
63	93652.12	116263.94	данные отсутствуют	данные отсутствуют
63	93652.12	116263.94	данные отсутствуют	данные отсутствуют
63	93652.12	116263.94	данные отсутствуют	данные отсутствуют
64	93643.64	116254.86	данные отсутствуют	данные отсутствуют
64	93643.64	116254.86	данные отсутствуют	данные отсутствуют
64	93643.64	116254.86	данные отсутствуют	данные отсутствуют
64	93643.64	116254.86	данные отсутствуют	данные отсутствуют
65	93642.97	116254.2	данные отсутствуют	данные отсутствуют
65	93642.97	116254.2	данные отсутствуют	данные отсутствуют
65	93642.97	116254.2	данные отсутствуют	данные отсутствуют
65	93642.97	116254.2	данные отсутствуют	данные отсутствуют
66	93629.26	116249.58	данные отсутствуют	данные отсутствуют

Государственный регистратор		ФГИС ЕГРН
полное наименование должности	подпись	инициалы, фамилия

М.П.

Выписка из Единого государственного реестра недвижимости об объекте недвижимости
Сведения о частях земельного участка

Земельный участок			
(вид объекта недвижимости)			
Лист № <u> </u> Раздела 4.2	Всего листов раздела 4.2 : <u> </u>	Всего разделов: <u> </u>	Всего листов выписки: <u> </u>
04.04.2022 № 99/2022/459146061			
Кадастровый номер:		78:31:0000000:7	

Номер точки	Координаты, м		Описание закрепления на местности	Средняя квадратическая погрешность определения координат характерных точек границы части земельного участка, м
	X	Y		
1	2	3	4	5
66	93629.26	116249.58	данные отсутствуют	данные отсутствуют
66	93629.26	116249.58	данные отсутствуют	данные отсутствуют
66	93629.26	116249.58	данные отсутствуют	данные отсутствуют
67	93670.22	116342.21	данные отсутствуют	данные отсутствуют
67	93670.22	116342.21	данные отсутствуют	данные отсутствуют
68	93670.66	116342.13	данные отсутствуют	данные отсутствуют
68	93670.66	116342.13	данные отсутствуют	данные отсутствуют
69	93676.14	116341.19	данные отсутствуют	данные отсутствуют
69	93676.14	116341.19	данные отсутствуют	данные отсутствуют
70	93671.82	116318.55	данные отсутствуют	данные отсутствуют
70	93671.82	116318.55	данные отсутствуют	данные отсутствуют
71	93667.79	116297.44	данные отсутствуют	данные отсутствуют
71	93667.79	116297.44	данные отсутствуют	данные отсутствуют
72	93663.55	116275.22	данные отсутствуют	данные отсутствуют
72	93663.55	116275.22	данные отсутствуют	данные отсутствуют
73	93658.29	116276.11	данные отсутствуют	данные отсутствуют
73	93658.29	116276.11	данные отсутствуют	данные отсутствуют
Государственный регистратор				ФГИС ЕГРН
полное наименование должности			подпись	инициалы, фамилия

М.П.

Выписка из Единого государственного реестра недвижимости об объекте недвижимости
Сведения о частях земельного участка

Земельный участок			
(вид объекта недвижимости)			
Лист № <u> </u> Раздела 4.2	Всего листов раздела 4.2 : <u> </u>	Всего разделов: <u> </u>	Всего листов выписки: <u> </u>
04.04.2022 № 99/2022/459146061			
Кадастровый номер:		78:31:0000000:7	

Номер точки	Координаты, м		Описание закрепления на местности	Средняя квадратическая погрешность определения координат характерных точек границы части земельного участка, м
	X	Y		
1	2	3	4	5
74	93682.11	116262.48	данные отсутствуют	данные отсутствуют
75	93684.15	116276.81	данные отсутствуют	данные отсутствуют
76	93684.17	116276.96	данные отсутствуют	данные отсутствуют
77	93684.18	116277.12	данные отсутствуют	данные отсутствуют
78	93684.64	116282.87	данные отсутствуют	данные отсутствуют
79	93686.59	116302.33	данные отсутствуют	данные отсутствуют
80	93693.16	116273.9	данные отсутствуют	данные отсутствуют
81	93693.74	116270.85	данные отсутствуют	данные отсутствуют
82	93700.43	116306.39	данные отсутствуют	данные отсутствуют
83	93692.79	116338.9	данные отсутствуют	данные отсутствуют
84	93655.21	116386.07	данные отсутствуют	данные отсутствуют
85	93675.79	116358.23	данные отсутствуют	данные отсутствуют
86	93669.18	116355	данные отсутствуют	данные отсутствуют
87	93668.79	116334.19	данные отсутствуют	данные отсутствуют
88	93672.76	116333.56	данные отсутствуют	данные отсутствуют
89	93670.18	116318.85	данные отсутствуют	данные отсутствуют
90	93666.47	116297.66	данные отсутствуют	данные отсутствуют
Государственный регистратор				ФГИС ЕГРН
полное наименование должности			подпись	инициалы, фамилия

М.П.

Выписка из Единого государственного реестра недвижимости об объекте недвижимости
Сведения о частях земельного участка

Земельный участок			
(вид объекта недвижимости)			
Лист № <u> </u> Раздела 4.2	Всего листов раздела 4.2 : <u> </u>	Всего разделов: <u> </u>	Всего листов выписки: <u> </u>
04.04.2022 № 99/2022/459146061			
Кадастровый номер:		78:31:0000000:7	

Номер точки	Координаты, м		Описание закрепления на местности	Средняя квадратическая погрешность определения координат характерных точек границы части земельного участка, м
	X	Y		
1	2	3	4	5
91	93664.48	116286.31	данные отсутствуют	данные отсутствуют
92	93660.23	116286.98	данные отсутствуют	данные отсутствуют
93	93658.47	116277.14	данные отсутствуют	данные отсутствуют
94	93667.78	116275.67	данные отсутствуют	данные отсутствуют
95	93668.19	116275.62	данные отсутствуют	данные отсутствуют
96	93668.6	116275.61	данные отсутствуют	данные отсутствуют
97	93669.02	116275.63	данные отсутствуют	данные отсутствуют
98	93669.43	116275.68	данные отсутствуют	данные отсутствуют
99	93669.83	116275.77	данные отсутствуют	данные отсутствуют
100	93670.22	116275.89	данные отсутствуют	данные отсутствуют
101	93670.61	116276.05	данные отсутствуют	данные отсутствуют
102	93670.98	116276.23	данные отсутствуют	данные отсутствуют
103	93671.33	116276.44	данные отсутствуют	данные отсутствуют
104	93671.67	116276.69	данные отсутствуют	данные отсутствуют
105	93671.98	116276.96	данные отсутствуют	данные отсутствуют
106	93672.27	116277.25	данные отсутствуют	данные отсутствуют
107	93672.53	116277.57	данные отсутствуют	данные отсутствуют
Государственный регистратор				ФГИС ЕГРН
полное наименование должности			подпись	инициалы, фамилия

М.П.

Сведения о частях земельного участка

Земельный участок			
(вид объекта недвижимости)			
Лист № <u> </u> Раздела 4.2	Всего листов раздела 4.2 : <u> </u>	Всего разделов: <u> </u>	Всего листов выписки: <u> </u>
04.04.2022 № 99/2022/459146061			
Кадастровый номер:		78:31:0000000:7	

Номер точки	Координаты, м		Описание закрепления на местности	Средняя квадратическая погрешность определения координат характерных точек границы части земельного участка, м
	X	Y		
1	2	3	4	5
108	93672.77	116277.91	данные отсутствуют	данные отсутствуют
109	93672.98	116278.27	данные отсутствуют	данные отсутствуют
110	93673.16	116278.64	данные отсутствуют	данные отсутствуют
111	93673.3	116279.03	данные отсутствуют	данные отсутствуют
112	93673.42	116279.42	данные отсутствуют	данные отсутствуют
113	93673.48	116279.74	данные отсутствуют	данные отсутствуют
114	93675.34	116290.33	данные отсутствуют	данные отсутствуют
115	93674.69	116283.82	данные отсутствуют	данные отсутствуют
116	93674.23	116278.07	данные отсутствуют	данные отсутствуют
117	93671.65	116259.99	данные отсутствуют	данные отсутствуют
118	93652.04	116255.42	данные отсутствуют	данные отсутствуют
119	93651.76	116255.35	данные отсутствуют	данные отсутствуют
120	93651.51	116255.26	данные отсутствуют	данные отсутствуют
121	93651.37	116255.21	данные отсутствуют	данные отсутствуют
122	93630.11	116247.01	данные отсутствуют	данные отсутствуют
123	93673.12	116255.14	данные отсутствуют	данные отсутствуют
124	93662.63	116252.14	данные отсутствуют	данные отсутствуют
Государственный регистратор				ФГИС ЕГРН
полное наименование должности			подпись	инициалы, фамилия

М.П.

Сведения о частях земельного участка

Земельный участок			
(вид объекта недвижимости)			
Лист № <u> </u> Раздела 4.2	Всего листов раздела 4.2 : <u> </u>	Всего разделов: <u> </u>	Всего листов выписки: <u> </u>
04.04.2022 № 99/2022/459146061			
Кадастровый номер:		78:31:0000000:7	

Номер точки	Координаты, м		Описание закрепления на местности	Средняя квадратическая погрешность определения координат характерных точек границы части земельного участка, м
	X	Y		
1	2	3	4	5
125	93662.35	116252.07	данные отсутствуют	данные отсутствуют
126	93662.01	116251.96	данные отсутствуют	данные отсутствуют
127	93661.83	116251.91	данные отсутствуют	данные отсутствуют
128	93655.88	116250.09	данные отсутствуют	данные отсутствуют
129	93654.71	116249.71	данные отсутствуют	данные отсутствуют
130	93651.02	116248.46	данные отсутствуют	данные отсутствуют
131	93648.95	116247.76	данные отсутствуют	данные отсутствуют
132	93644.04	116246.09	данные отсутствуют	данные отсутствуют
133	93637.92	116244.04	данные отсутствуют	данные отсутствуют
134	93637.99	116244.4	данные отсутствуют	данные отсутствуют
135	93638.17	116245.18	данные отсутствуют	данные отсутствуют
136	93647.33	116247.44	данные отсутствуют	данные отсутствуют
137	93648.26	116247.72	данные отсутствуют	данные отсутствуют
138	93648.38	116247.83	данные отсутствуют	данные отсутствуют
139	93648.55	116248.03	данные отсутствуют	данные отсутствуют
140	93649.13	116248.79	данные отсутствуют	данные отсутствуют
141	93649.61	116249.45	данные отсутствуют	данные отсутствуют
Государственный регистратор				ФГИС ЕГРН
полное наименование должности			подпись	инициалы, фамилия

М.П.

Выписка из Единого государственного реестра недвижимости об объекте недвижимости
Сведения о частях земельного участка

Земельный участок			
(вид объекта недвижимости)			
Лист № <u> </u> Раздела 4.2	Всего листов раздела 4.2 : <u> </u>	Всего разделов: <u> </u>	Всего листов выписки: <u> </u>
04.04.2022 № 99/2022/459146061			
Кадастровый номер:		78:31:0000000:7	

Номер точки	Координаты, м		Описание закрепления на местности	Средняя квадратическая погрешность определения координат характерных точек границы части земельного участка, м
	X	Y		
1	2	3	4	5
142	93651.8	116252.5	данные отсутствуют	данные отсутствуют
143	93652.53	116253.5	данные отсутствуют	данные отсутствуют
144	93654.99	116254.51	данные отсутствуют	данные отсутствуют
145	93670.95	116261.02	данные отсутствуют	данные отсутствуют
146	93671.85	116261.39	данные отсутствуют	данные отсутствуют
147	93677.7	116263.78	данные отсутствуют	данные отсутствуют
148	93678.11	116263.95	данные отсутствуют	данные отсутствуют
149	93679.67	116264.58	данные отсутствуют	данные отсутствуют
150	93682.41	116265.7	данные отсутствуют	данные отсутствуют
151	93682.56	116265.77	данные отсутствуют	данные отсутствуют
152	93682.7	116265.85	данные отсутствуют	данные отсутствуют
153	93682.84	116265.94	данные отсутствуют	данные отсутствуют
154	93682.97	116266.05	данные отсутствуют	данные отсутствуют
155	93683.09	116266.16	данные отсутствуют	данные отсутствуют
156	93683.2	116266.28	данные отсутствуют	данные отсутствуют
157	93683.3	116266.42	данные отсутствуют	данные отсутствуют
158	93683.39	116266.56	данные отсутствуют	данные отсутствуют
Государственный регистратор				ФГИС ЕГРН
полное наименование должности			подпись	инициалы, фамилия

М.П.

Выписка из Единого государственного реестра недвижимости об объекте недвижимости
Сведения о частях земельного участка

Земельный участок			
(вид объекта недвижимости)			
Лист № <u> </u> Раздела 4.2	Всего листов раздела 4.2 : <u> </u>	Всего разделов: <u> </u>	Всего листов выписки: <u> </u>
04.04.2022 № 99/2022/459146061			
Кадастровый номер:		78:31:0000000:7	

Номер точки	Координаты, м		Описание закрепления на местности	Средняя квадратическая погрешность определения координат характерных точек границы части земельного участка, м
	X	Y		
1	2	3	4	5
159	93683.46	116266.7	данные отсутствуют	данные отсутствуют
160	93683.53	116266.86	данные отсутствуют	данные отсутствуют
161	93683.58	116267.01	данные отсутствуют	данные отсутствуют
162	93683.62	116267.18	данные отсутствуют	данные отсутствуют
163	93684.21	116270.31	данные отсутствуют	данные отсутствуют
164	93685.36	116276.42	данные отсутствуют	данные отсутствуют
165	93685.66	116278.06	данные отсутствуют	данные отсутствуют
166	93685.73	116278.41	данные отсутствуют	данные отсутствуют
167	93685.79	116278.75	данные отсутствуют	данные отсутствуют
168	93688.28	116291.88	данные отсутствуют	данные отсутствуют
169	93691.89	116310.97	данные отсутствуют	данные отсутствуют
170	93692.83	116315.93	данные отсутствуют	данные отсутствуют
171	93694.01	116322.17	данные отсутствуют	данные отсутствуют
172	93695.26	116328.77	данные отсутствуют	данные отсутствуют
173	93695.48	116329.99	данные отсутствуют	данные отсутствуют
174	93695.87	116332.1	данные отсутствуют	данные отсутствуют
175	93696.27	116334.25	данные отсутствуют	данные отсутствуют

Государственный регистратор		ФГИС ЕГРН
полное наименование должности	подпись	инициалы, фамилия

М.П.

Сведения о частях земельного участка

Земельный участок			
(вид объекта недвижимости)			
Лист № <u> </u> Раздела 4.2	Всего листов раздела 4.2 : <u> </u>	Всего разделов: <u> </u>	Всего листов выписки: <u> </u>
04.04.2022 № 99/2022/459146061			
Кадастровый номер:		78:31:0000000:7	

Номер точки	Координаты, м		Описание закрепления на местности	Средняя квадратическая погрешность определения координат характерных точек границы части земельного участка, м
	X	Y		
1	2	3	4	5
176	93693	116338.61	данные отсутствуют	данные отсутствуют
177	93691.93	116332.82	данные отсутствуют	данные отсутствуют
178	93691.54	116330.71	данные отсутствуют	данные отсутствуют
179	93691.32	116329.51	данные отсутствуют	данные отсутствуют
180	93690.07	116322.91	данные отсутствуют	данные отсутствуют
181	93688.89	116316.67	данные отсутствуют	данные отсутствуют
182	93687.95	116311.71	данные отсутствуют	данные отсутствуют
183	93684.34	116292.62	данные отсутствуют	данные отсутствуют
184	93681.85	116279.47	данные отсутствуют	данные отсутствуют
185	93681.79	116279.11	данные отсутствуют	данные отсутствуют
186	93681.73	116278.82	данные отсутствуют	данные отсутствуют
187	93681.42	116277.16	данные отсутствуют	данные отсутствуют
188	93680.27	116271.05	данные отсутствуют	данные отсутствуют
189	93679.89	116268.99	данные отсутствуют	данные отсутствуют
190	93678.17	116268.28	данные отсутствуют	данные отсутствуют
191	93676.61	116267.66	данные отсутствуют	данные отсутствуют
192	93676.18	116267.48	данные отсутствуют	данные отсутствуют
Государственный регистратор				ФГИС ЕГРН
полное наименование должности			подпись	инициалы, фамилия

М.П.

Выписка из Единого государственного реестра недвижимости об объекте недвижимости
Сведения о частях земельного участка

Земельный участок			
(вид объекта недвижимости)			
Лист № <u> </u> Раздела 4.2	Всего листов раздела 4.2 : <u> </u>	Всего разделов: <u> </u>	Всего листов выписки: <u> </u>
04.04.2022 № 99/2022/459146061			
Кадастровый номер:		78:31:0000000:7	

Номер точки	Координаты, м		Описание закрепления на местности	Средняя квадратическая погрешность определения координат характерных точек границы части земельного участка, м
	X	Y		
1	2	3	4	5
193	93670.33	116265.09	данные отсутствуют	данные отсутствуют
194	93669.43	116264.72	данные отсутствуют	данные отсутствуют
195	93653.47	116258.21	данные отсутствуют	данные отсутствуют
196	93650.48	116256.99	данные отсутствуют	данные отсутствуют
197	93650.33	116256.92	данные отсутствуют	данные отсутствуют
198	93650.19	116256.84	данные отсутствуют	данные отсутствуют
199	93650.05	116256.75	данные отсутствуют	данные отсутствуют
200	93649.92	116256.65	данные отсутствуют	данные отсутствуют
201	93649.8	116256.53	данные отсутствуют	данные отсутствуют
202	93649.62	116256.31	данные отсутствуют	данные отсутствуют
203	93648.56	116254.84	данные отсутствуют	данные отсутствуют
204	93646.37	116251.79	данные отсутствуют	данные отсутствуют
205	93645.94	116251.19	данные отсутствуют	данные отсутствуют
206	93645.82	116251.04	данные отсутствуют	данные отсутствуют
207	93636.09	116248.95	данные отсутствуют	данные отсутствуют
208	93635.93	116248.9	данные отсутствуют	данные отсутствуют
209	93635.77	116248.85	данные отсутствуют	данные отсутствуют
Государственный регистратор				ФГИС ЕГРН
полное наименование должности			подпись	инициалы, фамилия

М.П.

Выписка из Единого государственного реестра недвижимости об объекте недвижимости
Сведения о частях земельного участка

Земельный участок			
(вид объекта недвижимости)			
Лист № <u> </u> Раздела 4.2	Всего листов раздела 4.2 : <u> </u>	Всего разделов: <u> </u>	Всего листов выписки: <u> </u>
04.04.2022 № 99/2022/459146061			
Кадастровый номер:		78:31:0000000:7	

Номер точки	Координаты, м		Описание закрепления на местности	Средняя квадратическая погрешность определения координат характерных точек границы части земельного участка, м
	X	Y		
1	2	3	4	5
210	93635.62	116248.78	данные отсутствуют	данные отсутствуют
211	93635.48	116248.7	данные отсутствуют	данные отсутствуют
212	93635.34	116248.61	данные отсутствуют	данные отсутствуют
213	93635.21	116248.51	данные отсутствуют	данные отсутствуют
214	93635.09	116248.4	данные отсутствуют	данные отсутствуют
215	93634.98	116248.27	данные отсутствуют	данные отсутствуют
216	93634.88	116248.14	данные отсутствуют	данные отсутствуют
217	93634.79	116248	данные отсутствуют	данные отсутствуют
218	93634.71	116247.86	данные отсутствуют	данные отсутствуют
219	93634.64	116247.71	данные отсутствуют	данные отсутствуют
220	93634.59	116247.55	данные отсутствуют	данные отсутствуют
221	93634.55	116247.4	данные отсутствуют	данные отсутствуют
222	93634.44	116246.89	данные отсутствуют	данные отсутствуют
223	93634.09	116245.26	данные отсутствуют	данные отсутствуют
224	93633.85	116244.14	данные отсутствуют	данные отсутствуют
225	93633.79	116243.88	данные отсутствуют	данные отсутствуют
226	93633.51	116242.58	данные отсутствуют	данные отсутствуют
Государственный регистратор				ФГИС ЕГРН
полное наименование должности			подпись	инициалы, фамилия

М.П.

Сведения о частях земельного участка

Земельный участок			
(вид объекта недвижимости)			
Лист № <u> </u> Раздела 4.2	Всего листов раздела 4.2 : <u> </u>	Всего разделов: <u> </u>	Всего листов выписки: <u> </u>
04.04.2022 № 99/2022/459146061			
Кадастровый номер:		78:31:0000000:7	

Номер точки	Координаты, м		Описание закрепления на местности	Средняя квадратическая погрешность определения координат характерных точек границы части земельного участка, м
	X	Y		
1	2	3	4	5
227	93631.75	116241.99	данные отсутствуют	данные отсутствуют
228	93654.66	116384.16	данные отсутствуют	данные отсутствуют
229	93657.05	116386.04	данные отсутствуют	данные отсутствуют
230	93674.57	116255.79	данные отсутствуют	данные отсутствуют
231	93684.05	116260.56	данные отсутствуют	данные отсутствуют
232	93683.75	116262.94	данные отсутствуют	данные отсутствуют
233	93684.04	116264.61	данные отсутствуют	данные отсутствуют
234	93687.04	116280.68	данные отсутствуют	данные отсутствуют
235	93687.08	116280.95	данные отсутствуют	данные отсутствуют
236	93687.1	116281.19	данные отсутствуют	данные отсутствуют
237	93687.11	116281.36	данные отсутствуют	данные отсутствуют
238	93687.12	116281.6	данные отсутствуют	данные отсутствуют
239	93687.11	116281.76	данные отсутствуют	данные отсутствуют
240	93687.11	116281.92	данные отсутствуют	данные отсутствуют
241	93687.09	116282.16	данные отсутствуют	данные отсутствуют
242	93687.07	116282.33	данные отсутствуют	данные отсутствуют
243	93687.02	116282.56	данные отсутствуют	данные отсутствуют
Государственный регистратор				ФГИС ЕГРН
полное наименование должности			подпись	инициалы, фамилия

М.П.

Сведения о частях земельного участка

Земельный участок			
(вид объекта недвижимости)			
Лист № ___ Раздела 4.2	Всего листов раздела 4.2 : ___	Всего разделов: ___	Всего листов выписки: ___
04.04.2022 № 99/2022/459146061			
Кадастровый номер:		78:31:0000000:7	

Номер точки	Координаты, м		Описание закрепления на местности	Средняя квадратическая погрешность определения координат характерных точек границы части земельного участка, м
	X	Y		
1	2	3	4	5
244	93686.99	116282.73	данные отсутствуют	данные отсутствуют
245	93686.92	116282.99	данные отсутствуют	данные отсутствуют
246	93686.85	116283.22	данные отсутствуют	данные отсутствуют
247	93686.79	116283.37	данные отсутствуют	данные отсутствуют
248	93686.74	116283.52	данные отсутствуют	данные отсутствуют
249	93686.64	116283.73	данные отсутствуют	данные отсутствуют
250	93686.52	116283.98	данные отсутствуют	данные отсутствуют
251	93681.61	116293.06	данные отсутствуют	данные отсутствуют
252	93681.4	116293.41	данные отсутствуют	данные отсутствуют
253	93681.16	116293.75	данные отсутствуют	данные отсутствуют
254	93680.89	116294.06	данные отсутствуют	данные отсутствуют
255	93680.6	116294.36	данные отсутствуют	данные отсутствуют
256	93680.28	116294.62	данные отсутствуют	данные отсутствуют
257	93679.95	116294.86	данные отсутствуют	данные отсутствуют
258	93679.59	116295.08	данные отсутствуют	данные отсутствуют
259	93679.22	116295.26	данные отсутствуют	данные отсутствуют
260	93678.84	116295.41	данные отсутствуют	данные отсутствуют
Государственный регистратор				ФГИС ЕГРН
полное наименование должности			подпись	инициалы, фамилия

М.П.

Выписка из Единого государственного реестра недвижимости об объекте недвижимости
Сведения о частях земельного участка

Земельный участок			
(вид объекта недвижимости)			
Лист № <u> </u> Раздела 4.2	Всего листов раздела 4.2 : <u> </u>	Всего разделов: <u> </u>	Всего листов выписки: <u> </u>
04.04.2022 № 99/2022/459146061			
Кадастровый номер:		78:31:0000000:7	

Номер точки	Координаты, м		Описание закрепления на местности	Средняя квадратическая погрешность определения координат характерных точек границы части земельного участка, м
	X	Y		
1	2	3	4	5
261	93678.44	116295.53	данные отсутствуют	данные отсутствуют
262	93678.04	116295.61	данные отсутствуют	данные отсутствуют
263	93677.63	116295.66	данные отсутствуют	данные отсутствуют
264	93677.21	116295.68	данные отсутствуют	данные отсутствуют
265	93676.8	116295.66	данные отсутствуют	данные отсутствуют
266	93676.39	116295.61	данные отсутствуют	данные отсутствуют
267	93675.99	116295.53	данные отсутствуют	данные отсутствуют
268	93675.59	116295.41	данные отсутствуют	данные отсутствуют
269	93675.2	116295.26	данные отсутствуют	данные отсутствуют
270	93674.83	116295.08	данные отсутствуют	данные отсутствуют
271	93674.48	116294.87	данные отсутствуют	данные отсутствуют
272	93674.14	116294.63	данные отсутствуют	данные отсутствуют
273	93673.83	116294.36	данные отсутствуют	данные отсутствуют
274	93673.53	116294.07	данные отсутствуют	данные отсутствуют
275	93673.27	116293.75	данные отсутствуют	данные отсутствуют
276	93673.03	116293.42	данные отсутствуют	данные отсутствуют
277	93672.81	116293.06	данные отсутствуют	данные отсутствуют
Государственный регистратор				ФГИС ЕГРН
полное наименование должности			подпись	инициалы, фамилия

М.П.

Сведения о частях земельного участка

Земельный участок			
(вид объекта недвижимости)			
Лист № <u> </u> Раздела 4.2	Всего листов раздела 4.2 : <u> </u>	Всего разделов: <u> </u>	Всего листов выписки: <u> </u>
04.04.2022 № 99/2022/459146061			
Кадастровый номер:		78:31:0000000:7	

Номер точки	Координаты, м		Описание закрепления на местности	Средняя квадратическая погрешность определения координат характерных точек границы части земельного участка, м
	X	Y		
1	2	3	4	5
278	93672.63	116292.69	данные отсутствуют	данные отсутствуют
279	93672.48	116292.3	данные отсутствуют	данные отсутствуют
280	93672.36	116291.91	данные отсутствуют	данные отсутствуют
281	93672.28	116291.5	данные отсутствуют	данные отсутствуют
282	93672.23	116291.09	данные отсутствуют	данные отсутствуют
283	93672.21	116290.68	данные отсутствуют	данные отсутствуют
284	93672.23	116290.27	данные отсутствуют	данные отсутствуют
285	93672.28	116289.86	данные отсутствуют	данные отсутствуют
286	93672.36	116289.45	данные отсутствуют	данные отсутствуют
287	93672.48	116289.06	данные отсутствуют	данные отсутствуют
288	93672.63	116288.67	данные отсутствуют	данные отсутствуют
289	93672.81	116288.3	данные отсутствуют	данные отсутствуют
290	93676.88	116280.78	данные отсутствуют	данные отсутствуют
291	93675.72	116274.56	данные отсутствуют	данные отсутствуют
292	93675.51	116274.59	данные отсутствуют	данные отсутствуют
293	93675.1	116274.6	данные отсутствуют	данные отсутствуют
294	93674.69	116274.58	данные отсутствуют	данные отсутствуют
Государственный регистратор				ФГИС ЕГРН
полное наименование должности			подпись	инициалы, фамилия

М.П.

Выписка из Единого государственного реестра недвижимости об объекте недвижимости
Сведения о частях земельного участка

Земельный участок			
(вид объекта недвижимости)			
Лист № <u> </u> Раздела 4.2	Всего листов раздела 4.2 : <u> </u>	Всего разделов: <u> </u>	Всего листов выписки: <u> </u>
04.04.2022 № 99/2022/459146061			
Кадастровый номер:		78:31:0000000:7	

Номер точки	Координаты, м		Описание закрепления на местности	Средняя квадратическая погрешность определения координат характерных точек границы части земельного участка, м
	X	Y		
1	2	3	4	5
295	93674.28	116274.53	данные отсутствуют	данные отсутствуют
296	93673.87	116274.44	данные отсутствуют	данные отсутствуют
297	93673.48	116274.32	данные отсутствуют	данные отсутствуют
298	93673.09	116274.17	данные отсутствуют	данные отсутствуют
299	93672.72	116273.99	данные отсутствуют	данные отсутствуют
300	93672.37	116273.77	данные отсутствуют	данные отсутствуют
301	93672.03	116273.53	данные отсутствуют	данные отсутствуют
302	93671.72	116273.26	данные отсутствуют	данные отсутствуют
303	93671.43	116272.97	данные отсутствуют	данные отсутствуют
304	93671.16	116272.66	данные отсутствуют	данные отсутствуют
305	93670.92	116272.32	данные отсутствуют	данные отсутствуют
306	93670.71	116271.96	данные отсутствуют	данные отсутствуют
307	93670.53	116271.59	данные отсутствуют	данные отсутствуют
308	93670.38	116271.2	данные отсутствуют	данные отсутствуют
309	93670.27	116270.81	данные отсутствуют	данные отсутствуют
310	93670.19	116270.4	данные отсутствуют	данные отсутствуют
311	93670.14	116269.99	данные отсутствуют	данные отсутствуют
Государственный регистратор				ФГИС ЕГРН
полное наименование должности			подпись	инициалы, фамилия

М.П.

Выписка из Единого государственного реестра недвижимости об объекте недвижимости
Сведения о частях земельного участка

Земельный участок			
(вид объекта недвижимости)			
Лист № <u> </u> Раздела 4.2	Всего листов раздела 4.2 : <u> </u>	Всего разделов: <u> </u>	Всего листов выписки: <u> </u>
04.04.2022 № 99/2022/459146061			
Кадастровый номер:		78:31:0000000:7	

Номер точки	Координаты, м		Описание закрепления на местности	Средняя квадратическая погрешность определения координат характерных точек границы части земельного участка, м
	X	Y		
1	2	3	4	5
312	93670.12	116269.58	данные отсутствуют	данные отсутствуют
313	93670.14	116269.17	данные отсутствуют	данные отсутствуют
314	93670.19	116268.76	данные отсутствуют	данные отсутствуют
315	93670.28	116268.35	данные отсутствуют	данные отсутствуют
316	93670.4	116267.96	данные отсутствуют	данные отсутствуют
317	93670.55	116267.57	данные отсутствуют	данные отсутствуют
318	93670.73	116267.2	данные отсутствуют	данные отсутствуют
319	93673.86	116261.49	данные отсутствуют	данные отсутствуют
320	93671.38	116367.12	данные отсутствуют	данные отсутствуют
321	93666.49	116373.58	данные отсутствуют	данные отсутствуют
322	93666.38	116373.14	данные отсутствуют	данные отсутствуют
323	93666.31	116372.74	данные отсутствуют	данные отсутствуют
324	93666.28	116372.32	данные отсутствуют	данные отсутствуют
325	93666.28	116371.91	данные отсутствуют	данные отсутствуют
326	93666.31	116371.5	данные отсутствуют	данные отсутствуют
327	93666.38	116371.09	данные отсутствуют	данные отсутствуют
328	93666.48	116370.69	данные отсутствуют	данные отсутствуют

Государственный регистратор		ФГИС ЕГРН
полное наименование должности	подпись	инициалы, фамилия

М.П.

Выписка из Единого государственного реестра недвижимости об объекте недвижимости
Сведения о частях земельного участка

Земельный участок			
(вид объекта недвижимости)			
Лист № <u> </u> Раздела 4.2	Всего листов раздела 4.2 : <u> </u>	Всего разделов: <u> </u>	Всего листов выписки: <u> </u>
04.04.2022 № 99/2022/459146061			
Кадастровый номер:		78:31:0000000:7	

Номер точки	Координаты, м		Описание закрепления на местности	Средняя квадратическая погрешность определения координат характерных точек границы части земельного участка, м
	X	Y		
1	2	3	4	5
329	93666.61	116370.3	данные отсутствуют	данные отсутствуют
330	93666.78	116369.92	данные отсутствуют	данные отсутствуют
331	93666.98	116369.56	данные отсутствуют	данные отсутствуют
332	93667.2	116369.21	данные отсутствуют	данные отсутствуют
333	93667.46	116368.89	данные отсутствуют	данные отсутствуют
334	93667.74	116368.58	данные отсутствуют	данные отсутствуют
335	93668.04	116368.3	данные отсутствуют	данные отсутствуют
336	93668.37	116368.05	данные отсутствуют	данные отсутствуют
337	93668.71	116367.82	данные отсутствуют	данные отсутствуют
338	93669.08	116367.63	данные отсутствуют	данные отсутствуют
339	93669.46	116367.46	данные отсутствуют	данные отсутствуют
340	93669.85	116367.33	данные отсутствуют	данные отсутствуют
341	93670.25	116367.23	данные отсутствуют	данные отсутствуют
342	93670.66	116367.16	данные отсутствуют	данные отсутствуют
343	93671.07	116367.12	данные отсутствуют	данные отсутствуют
344	93640.01	116243.47	данные отсутствуют	данные отсутствуют
345	93641.93	116244.09	данные отсутствуют	данные отсутствуют
Государственный регистратор				ФГИС ЕГРН
полное наименование должности			подпись	инициалы, фамилия

М.П.

Выписка из Единого государственного реестра недвижимости об объекте недвижимости
Сведения о частях земельного участка

Земельный участок			
(вид объекта недвижимости)			
Лист № <u> </u> Раздела 4.2	Всего листов раздела 4.2 : <u> </u>	Всего разделов: <u> </u>	Всего листов выписки: <u> </u>
04.04.2022 № 99/2022/459146061			
Кадастровый номер:		78:31:0000000:7	

Номер точки	Координаты, м		Описание закрепления на местности	Средняя квадратическая погрешность определения координат характерных точек границы части земельного участка, м
	X	Y		
1	2	3	4	5
346	93641.29	116245.56	данные отсутствуют	данные отсутствуют
347	93641.12	116246.04	данные отсутствуют	данные отсутствуют
348	93641.06	116246.19	данные отсутствуют	данные отсутствуют
349	93640.98	116246.34	данные отсутствуют	данные отсутствуют
350	93640.86	116246.5	данные отсутствуют	данные отсутствуют
351	93640.75	116246.62	данные отсутствуют	данные отсутствуют
352	93640.59	116246.75	данные отсутствуют	данные отсутствуют
353	93640.45	116246.84	данные отсутствуют	данные отсутствуют
354	93640.27	116246.93	данные отсутствуют	данные отсутствуют
355	93640.07	116246.99	данные отсутствуют	данные отсутствуют
356	93632.91	116248.71	данные отсутствуют	данные отсутствуют
357	93632.74	116248.73	данные отсутствуют	данные отсутствуют
358	93632.58	116248.73	данные отсутствуют	данные отсутствуют
359	93632.41	116248.7	данные отсутствуют	данные отсутствуют
360	93632.26	116248.65	данные отсутствуют	данные отсутствуют
361	93632.05	116248.52	данные отсутствуют	данные отсутствуют
362	93630.12	116246.97	данные отсутствуют	данные отсутствуют

Государственный регистратор		ФГИС ЕГРН
полное наименование должности	подпись	инициалы, фамилия

М.П.

Выписка из Единого государственного реестра недвижимости об объекте недвижимости
Сведения о частях земельного участка

Земельный участок			
(вид объекта недвижимости)			
Лист № <u> </u> Раздела 4.2	Всего листов раздела 4.2 : <u> </u>	Всего разделов: <u> </u>	Всего листов выписки: <u> </u>
04.04.2022 № 99/2022/459146061			
Кадастровый номер:		78:31:0000000:7	

Номер точки	Координаты, м		Описание закрепления на местности	Средняя квадратическая погрешность определения координат характерных точек границы части земельного участка, м
	X	Y		
1	2	3	4	5
363	93630.79	116244.93	данные отсутствуют	данные отсутствуют
364	93632.92	116246.65	данные отсутствуют	данные отсутствуют
365	93639.32	116245.11	данные отсутствуют	данные отсутствуют
366	93639.44	116244.8	данные отсутствуют	данные отсутствуют
367	93681.17	116354.14	данные отсутствуют	данные отсутствуют
368	93679.97	116355.74	данные отсутствуют	данные отсутствуют
369	93679.38	116355.31	данные отсутствуют	данные отсутствуют
370	93677.58	116354.27	данные отсутствуют	данные отсутствуют
371	93660.01	116381.76	данные отсутствуют	данные отсутствуют
372	93659.92	116381.88	данные отсутствуют	данные отсутствуют
373	93659.8	116382.03	данные отсутствуют	данные отсутствуют
374	93659.67	116382.16	данные отсутствуют	данные отсутствуют
375	93659.53	116382.29	данные отсутствуют	данные отсутствуют
376	93659.38	116382.4	данные отсутствуют	данные отсутствуют
377	93659.22	116382.49	данные отсутствуют	данные отсутствуют
378	93659.05	116382.57	данные отсутствуют	данные отсутствуют
379	93658.87	116382.64	данные отсутствуют	данные отсутствуют

Государственный регистратор		ФГИС ЕГРН
полное наименование должности	подпись	инициалы, фамилия

М.П.

Выписка из Единого государственного реестра недвижимости об объекте недвижимости
Сведения о частях земельного участка

Земельный участок			
(вид объекта недвижимости)			
Лист № <u> </u> Раздела 4.2	Всего листов раздела 4.2 : <u> </u>	Всего разделов: <u> </u>	Всего листов выписки: <u> </u>
04.04.2022 № 99/2022/459146061			
Кадастровый номер:		78:31:0000000:7	

Номер точки	Координаты, м		Описание закрепления на местности	Средняя квадратическая погрешность определения координат характерных точек границы части земельного участка, м
	X	Y		
1	2	3	4	5
380	93658.69	116382.69	данные отсутствуют	данные отсутствуют
381	93658.5	116382.72	данные отсутствуют	данные отсутствуют
382	93658.32	116382.74	данные отсутствуют	данные отсутствуют
383	93658.13	116382.74	данные отсутствуют	данные отсутствуют
384	93657.94	116382.73	данные отсутствуют	данные отсутствуют
385	93657.75	116382.7	данные отсутствуют	данные отсутствуют
386	93657.57	116382.65	данные отсутствуют	данные отсутствуют
387	93657.39	116382.58	данные отсутствуют	данные отсутствуют
388	93657.22	116382.5	данные отсутствуют	данные отсутствуют
389	93657.02	116382.39	данные отсутствуют	данные отсутствуют
390	93656.47	116382.02	данные отсутствуют	данные отсутствуют
391	93657.77	116380.47	данные отсутствуют	данные отсутствуют
392	93658.12	116380.71	данные отсутствуют	данные отсутствуют
393	93658.33	116380.67	данные отсутствуют	данные отсутствуют
394	93662.51	116374.13	данные отсутствуют	данные отсутствуют
395	93666.86	116367.33	данные отсутствуют	данные отсутствуют
396	93676.12	116352.84	данные отсутствуют	данные отсутствуют
Государственный регистратор				ФГИС ЕГРН
полное наименование должности			подпись	инициалы, фамилия

М.П.

Выписка из Единого государственного реестра недвижимости об объекте недвижимости
Сведения о частях земельного участка

Земельный участок			
(вид объекта недвижимости)			
Лист № <u> </u> Раздела 4.2	Всего листов раздела 4.2 : <u> </u>	Всего разделов: <u> </u>	Всего листов выписки: <u> </u>
04.04.2022 № 99/2022/459146061			
Кадастровый номер:		78:31:0000000:7	

Номер точки	Координаты, м		Описание закрепления на местности	Средняя квадратическая погрешность определения координат характерных точек границы части земельного участка, м
	X	Y		
1	2	3	4	5
397	93676.23	116352.7	данные отсутствуют	данные отсутствуют
398	93676.35	116352.57	данные отсутствуют	данные отсутствуют
399	93676.51	116352.43	данные отсутствуют	данные отсутствуют
400	93676.66	116352.33	данные отсутствуют	данные отсутствуют
401	93676.86	116352.24	данные отсутствуют	данные отсутствуют
402	93677.03	116352.18	данные отсутствуют	данные отсутствуют
403	93677.24	116352.14	данные отсутствуют	данные отсутствуют
404	93677.42	116352.12	данные отсутствуют	данные отсутствуют
405	93677.64	116352.14	данные отсутствуют	данные отсутствуют
406	93677.81	116352.17	данные отсутствуют	данные отсутствуют
407	93678.02	116352.24	данные отсутствуют	данные отсутствуют
408	93678.22	116352.33	данные отсутствуют	данные отсутствуют
409	93680.42	116353.6	данные отсутствуют	данные отсутствуют
410	93630.34	116246.3	данные отсутствуют	данные отсутствуют
411	93644.56	116250.72	данные отсутствуют	данные отсутствуют
412	93644.71	116250.77	данные отсутствуют	данные отсутствуют
413	93644.84	116250.83	данные отсутствуют	данные отсутствуют

Государственный регистратор		ФГИС ЕГРН
полное наименование должности	подпись	инициалы, фамилия

М.П.

Выписка из Единого государственного реестра недвижимости об объекте недвижимости
Сведения о частях земельного участка

Земельный участок			
(вид объекта недвижимости)			
Лист № <u> </u> Раздела 4.2	Всего листов раздела 4.2 : <u> </u>	Всего разделов: <u> </u>	Всего листов выписки: <u> </u>
04.04.2022 № 99/2022/459146061			
Кадастровый номер:		78:31:0000000:7	

Номер точки	Координаты, м		Описание закрепления на местности	Средняя квадратическая погрешность определения координат характерных точек границы части земельного участка, м
	X	Y		
1	2	3	4	5
414	93644.97	116250.9	данные отсутствуют	данные отсутствуют
415	93645.11	116250.99	данные отсутствуют	данные отсутствуют
416	93645.24	116251.09	данные отсутствуют	данные отсутствуют
417	93645.36	116251.2	данные отсутствуют	данные отсутствуют
418	93645.47	116251.32	данные отсутствуют	данные отсутствуют
419	93664.95	116273.76	данные отсутствуют	данные отсутствуют
420	93665.05	116273.89	данные отсутствуют	данные отсутствуют
421	93665.15	116274.03	данные отсутствуют	данные отсутствуют
422	93665.23	116274.17	данные отсутствуют	данные отсутствуют
423	93665.29	116274.32	данные отсутствуют	данные отсутствуют
424	93665.35	116274.48	данные отсутствуют	данные отсутствуют
425	93665.41	116274.72	данные отсутствуют	данные отсутствуют
426	93679.44	116353.48	данные отсутствуют	данные отсутствуют
427	93680.91	116354.49	данные отсутствуют	данные отсутствуют
428	93678.5	116357.69	данные отсутствуют	данные отсутствуют
429	93678.08	116357.4	данные отсутствуют	данные отсутствуют
430	93665.23	116374.88	данные отсутствуют	данные отсутствуют
Государственный регистратор				ФГИС ЕГРН
полное наименование должности			подпись	инициалы, фамилия

М.П.

Выписка из Единого государственного реестра недвижимости об объекте недвижимости
 1208
 Сведения о частях земельного участка

Земельный участок			
(вид объекта недвижимости)			
Лист № ___ Раздела 4.2	Всего листов раздела 4.2 : ___	Всего разделов: ___	Всего листов выписки: ___
04.04.2022 № 99/2022/459146061			
Кадастровый номер:		78:31:0000000:7	

Номер точки	Координаты, м		Описание закрепления на местности	Средняя квадратическая погрешность определения координат характерных точек границы части земельного участка, м
	X	Y		
1	2	3	4	5
431	93665.63	116374.72	данные отсутствуют	данные отсутствуют
432	93659.19	116383.17	данные отсутствуют	данные отсутствуют
433	93658.19	116384.53	данные отсутствуют	данные отсутствуют
434	93667.21	116365.47	данные отсутствуют	данные отсутствуют
435	93675.5	116354.16	данные отсутствуют	данные отсутствуют
436	93669.24	116319.02	данные отсутствуют	данные отсутствуют
437	93665.46	116297.82	данные отсутствуют	данные отсутствуют
438	93661.57	116275.97	данные отсутствуют	данные отсутствуют
439	93653.33	116266.47	данные отсутствуют	данные отсутствуют
440	93666.66	116252.33	данные отсутствуют	данные отсутствуют
441	93666.88	116253.54	данные отсутствуют	данные отсутствуют
442	93670.47	116273.14	данные отсутствуют	данные отсутствуют
443	93673.23	116288.28	данные отсутствуют	данные отсутствуют
444	93678.23	116315.69	данные отсутствуют	данные отсутствуют
445	93684.24	116349.04	данные отсутствуют	данные отсутствуют
446	93684.39	116349.87	данные отсутствуют	данные отсутствуют
447	93666.52	116252.28	данные отсутствуют	данные отсутствуют

Государственный регистратор		ФГИС ЕГРН
полное наименование должности	подпись	инициалы, фамилия

М.П.

Выписка из Единого государственного реестра недвижимости об объекте недвижимости
Сведения о частях земельного участка

Земельный участок			
(вид объекта недвижимости)			
Лист № <u> </u> Раздела 4.2	Всего листов раздела 4.2 : <u> </u>	Всего разделов: <u> </u>	Всего листов выписки: <u> </u>
04.04.2022 № 99/2022/459146061			
Кадастровый номер:		78:31:0000000:7	

Номер точки	Координаты, м		Описание закрепления на местности	Средняя квадратическая погрешность определения координат характерных точек границы части земельного участка, м
	X	Y		
1	2	3	4	5
447	93666.52	116252.28	данные отсутствуют	данные отсутствуют
448	93667.58	116253.07	данные отсутствуют	данные отсутствуют
448	93667.58	116253.07	данные отсутствуют	данные отсутствуют
449	93669.43	116254.68	данные отсутствуют	данные отсутствуют
449	93669.43	116254.68	данные отсутствуют	данные отсутствуют
450	93671.2	116256.62	данные отсутствуют	данные отсутствуют
450	93671.2	116256.62	данные отсутствуют	данные отсутствуют
451	93672.68	116258.82	данные отсутствуют	данные отсутствуют
451	93672.68	116258.82	данные отсутствуют	данные отсутствуют
452	93673.14	116260.79	данные отсутствуют	данные отсутствуют
452	93673.14	116260.79	данные отсутствуют	данные отсутствуют
453	93672.47	116262.46	данные отсутствуют	данные отсутствуют
453	93672.47	116262.46	данные отсутствуют	данные отсутствуют
454	93670.55	116266.35	данные отсутствуют	данные отсутствуют
454	93670.55	116266.35	данные отсутствуют	данные отсутствуют
455	93670.96	116267.32	данные отсутствуют	данные отсутствуют
455	93670.96	116267.32	данные отсутствуют	данные отсутствуют
Государственный регистратор				ФГИС ЕГРН
полное наименование должности			подпись	инициалы, фамилия

М.П.

Выписка из Единого государственного реестра недвижимости об объекте недвижимости
Сведения о частях земельного участка

Земельный участок			
(вид объекта недвижимости)			
Лист № <u> </u> Раздела 4.2	Всего листов раздела 4.2 : <u> </u>	Всего разделов: <u> </u>	Всего листов выписки: <u> </u>
04.04.2022 № 99/2022/459146061			
Кадастровый номер:		78:31:0000000:7	

Номер точки	Координаты, м		Описание закрепления на местности	Средняя квадратическая погрешность определения координат характерных точек границы части земельного участка, м
	X	Y		
1	2	3	4	5
456	93675.74	116290.46	данные отсутствуют	данные отсутствуют
456	93675.74	116290.46	данные отсутствуют	данные отсутствуют
457	93678.4	116291.17	данные отсутствуют	данные отсутствуют
457	93678.4	116291.17	данные отсутствуют	данные отсутствуют
458	93679.12	116292.6	данные отсутствуют	данные отсутствуют
458	93679.12	116292.6	данные отсутствуют	данные отсутствуют
459	93678.6	116293.69	данные отсутствуют	данные отсутствуют
459	93678.6	116293.69	данные отсутствуют	данные отсутствуют
460	93677.27	116295	данные отсутствуют	данные отсутствуют
460	93677.27	116295	данные отсутствуют	данные отсутствуют
461	93680.07	116311.77	данные отсутствуют	данные отсутствуют
461	93680.07	116311.77	данные отсутствуют	данные отсутствуют
462	93681.85	116310.48	данные отсутствуют	данные отсутствуют
462	93681.85	116310.48	данные отсутствуют	данные отсутствуют
463	93700.94	116309.24	данные отсутствуют	данные отсутствуют
463	93700.94	116309.24	данные отсутствуют	данные отсутствуют
464	93701.43	116311.75	данные отсутствуют	данные отсутствуют
Государственный регистратор				ФГИС ЕГРН
полное наименование должности			подпись	инициалы, фамилия

М.П.

Выписка из Единого государственного реестра недвижимости об объекте недвижимости
Сведения о частях земельного участка

Земельный участок			
(вид объекта недвижимости)			
Лист № <u> </u> Раздела 4.2	Всего листов раздела 4.2 : <u> </u>	Всего разделов: <u> </u>	Всего листов выписки: <u> </u>
04.04.2022 № 99/2022/459146061			
Кадастровый номер:		78:31:0000000:7	

Номер точки	Координаты, м		Описание закрепления на местности	Средняя квадратическая погрешность определения координат характерных точек границы части земельного участка, м
	X	Y		
1	2	3	4	5
464	93701.43	116311.75	данные отсутствуют	данные отсутствуют
465	93682.61	116312.91	данные отсутствуют	данные отсутствуют
465	93682.61	116312.91	данные отсутствуют	данные отсутствуют
466	93680.56	116314.72	данные отсутствуют	данные отсутствуют
466	93680.56	116314.72	данные отсутствуют	данные отсутствуют
467	93680.97	116317.23	данные отсутствуют	данные отсутствуют
467	93680.97	116317.23	данные отсутствуют	данные отсутствуют
468	93683.01	116317.99	данные отсутствуют	данные отсутствуют
468	93683.01	116317.99	данные отсутствуют	данные отсутствуют
469	93683.73	116319.09	данные отсутствуют	данные отсутствуют
469	93683.73	116319.09	данные отсутствуют	данные отсутствуют
470	93683.8	116319.91	данные отсутствуют	данные отсутствуют
470	93683.8	116319.91	данные отсутствуют	данные отсутствуют
471	93683.49	116320.78	данные отсутствуют	данные отсутствуют
471	93683.49	116320.78	данные отсутствуют	данные отсутствуют
472	93682.02	116322.23	данные отсутствуют	данные отсутствуют
472	93682.02	116322.23	данные отсутствуют	данные отсутствуют
Государственный регистратор				ФГИС ЕГРН
полное наименование должности			подпись	инициалы, фамилия

М.П.

Выписка из Единого государственного реестра недвижимости об объекте недвижимости
Сведения о частях земельного участка

Земельный участок			
(вид объекта недвижимости)			
Лист № ___ Раздела 4.2	Всего листов раздела 4.2 : ___	Всего разделов: ___	Всего листов выписки: ___
04.04.2022 № 99/2022/459146061			
Кадастровый номер:		78:31:0000000:7	

Номер точки	Координаты, м		Описание закрепления на местности	Средняя квадратическая погрешность определения координат характерных точек границы части земельного участка, м
	X	Y		
1	2	3	4	5
473	93685.09	116339.05	данные отсутствуют	данные отсутствуют
473	93685.09	116339.05	данные отсутствуют	данные отсутствуют
474	93685.1	116340.21	данные отсутствуют	данные отсутствуют
474	93685.1	116340.21	данные отсутствуют	данные отсутствуют
475	93684.4	116341.6	данные отсутствуют	данные отсутствуют
475	93684.4	116341.6	данные отсутствуют	данные отсутствуют
476	93684.45	116342.84	данные отсутствуют	данные отсутствуют
476	93684.45	116342.84	данные отсутствуют	данные отсутствуют
477	93684.26	116343.79	данные отсутствуют	данные отсутствуют
477	93684.26	116343.79	данные отсутствуют	данные отсутствуют
478	93684.6	116346.67	данные отсутствуют	данные отсутствуют
478	93684.6	116346.67	данные отсутствуют	данные отсутствуют
479	93684.65	116349.01	данные отсутствуют	данные отсутствуют
479	93684.65	116349.01	данные отсутствуют	данные отсутствуют
480	93684.57	116349.64	данные отсутствуют	данные отсутствуют
480	93684.57	116349.64	данные отсутствуют	данные отсутствуют
481	93678.24	116358.03	данные отсутствуют	данные отсутствуют

Государственный регистратор		ФГИС ЕГРН
полное наименование должности	подпись	инициалы, фамилия

М.П.

Выписка из Единого государственного реестра недвижимости об объекте недвижимости
Сведения о частях земельного участка

Земельный участок			
(вид объекта недвижимости)			
Лист № <u> </u> Раздела 4.2	Всего листов раздела 4.2 : <u> </u>	Всего разделов: <u> </u>	Всего листов выписки: <u> </u>
04.04.2022 № 99/2022/459146061			
Кадастровый номер:		78:31:0000000:7	

Номер точки	Координаты, м		Описание закрепления на местности	Средняя квадратическая погрешность определения координат характерных точек границы части земельного участка, м
	X	Y		
1	2	3	4	5
481	93678.24	116358.03	данные отсутствуют	данные отсутствуют
482	93677.4	116358.08	данные отсутствуют	данные отсутствуют
482	93677.4	116358.08	данные отсутствуют	данные отсутствуют
483	93676.23	116358.53	данные отсутствуют	данные отсутствуют
483	93676.23	116358.53	данные отсутствуют	данные отсутствуют
484	93672.49	116360.81	данные отсутствуют	данные отсутствуют
484	93672.49	116360.81	данные отсутствуют	данные отсутствуют
485	93666.87	116371.58	данные отсутствуют	данные отсутствуют
485	93666.87	116371.58	данные отсутствуют	данные отсутствуют
486	93666	116371.99	данные отсутствуют	данные отсутствуют
486	93666	116371.99	данные отсутствуют	данные отсутствуют
487	93664.73	116371.33	данные отсутствуют	данные отсутствуют
487	93664.73	116371.33	данные отсутствуют	данные отсутствуют
488	93664.67	116371.22	данные отсутствуют	данные отсутствуют
488	93664.67	116371.22	данные отсутствуют	данные отсутствуют
489	93667.03	116366.41	данные отсутствуют	данные отсутствуют
489	93667.03	116366.41	данные отсутствуют	данные отсутствуют
Государственный регистратор				ФГИС ЕГРН
полное наименование должности			подпись	инициалы, фамилия

М.П.

Выписка из Единого государственного реестра недвижимости об объекте недвижимости
Сведения о частях земельного участка

Земельный участок			
(вид объекта недвижимости)			
Лист № <u> </u> Раздела 4.2	Всего листов раздела 4.2 : <u> </u>	Всего разделов: <u> </u>	Всего листов выписки: <u> </u>
04.04.2022 № 99/2022/459146061			
Кадастровый номер:		78:31:0000000:7	

Номер точки	Координаты, м		Описание закрепления на местности	Средняя квадратическая погрешность определения координат характерных точек границы части земельного участка, м
	X	Y		
1	2	3	4	5
490	93670.48	116359.87	данные отсутствуют	данные отсутствуют
490	93670.48	116359.87	данные отсутствуют	данные отсутствуют
491	93671.14	116359.07	данные отсутствуют	данные отсутствуют
491	93671.14	116359.07	данные отсутствуют	данные отсутствуют
492	93675.23	116356.49	данные отсутствуют	данные отсутствуют
492	93675.23	116356.49	данные отсутствуют	данные отсутствуют
493	93676.92	116355.91	данные отсутствуют	данные отсутствуют
493	93676.92	116355.91	данные отсутствуют	данные отсутствуют
494	93677.7	116355.84	данные отсутствуют	данные отсутствуют
494	93677.7	116355.84	данные отсутствуют	данные отсутствуют
495	93679.18	116353.45	данные отсутствуют	данные отсутствуют
495	93679.18	116353.45	данные отсутствуют	данные отсутствуют
496	93680.24	116352.36	данные отсутствуют	данные отсутствуют
496	93680.24	116352.36	данные отсутствуют	данные отсутствуют
497	93680.79	116351.99	данные отсутствуют	данные отсутствуют
497	93680.79	116351.99	данные отсутствуют	данные отсутствуют
498	93682.07	116349.76	данные отсутствуют	данные отсутствуют
Государственный регистратор				ФГИС ЕГРН
полное наименование должности			подпись	инициалы, фамилия

М.П.

Выписка из Единого государственного реестра недвижимости об объекте недвижимости
Сведения о частях земельного участка

Земельный участок			
(вид объекта недвижимости)			
Лист № <u> </u> Раздела 4.2	Всего листов раздела 4.2 : <u> </u>	Всего разделов: <u> </u>	Всего листов выписки: <u> </u>
04.04.2022 № 99/2022/459146061			
Кадастровый номер:		78:31:0000000:7	

Номер точки	Координаты, м		Описание закрепления на местности	Средняя квадратическая погрешность определения координат характерных точек границы части земельного участка, м
	X	Y		
1	2	3	4	5
498	93682.07	116349.76	данные отсутствуют	данные отсутствуют
499	93682.41	116349.44	данные отсутствуют	данные отсутствуют
499	93682.41	116349.44	данные отсутствуют	данные отсутствуют
500	93682.4	116346.84	данные отсутствуют	данные отсутствуют
500	93682.4	116346.84	данные отсутствуют	данные отсутствуют
501	93682.04	116343.4	данные отсутствуют	данные отсутствуют
501	93682.04	116343.4	данные отсутствуют	данные отсутствуют
502	93682.22	116342.96	данные отсутствуют	данные отсутствуют
502	93682.22	116342.96	данные отсутствуют	данные отсутствуют
503	93682.19	116341.23	данные отсутствуют	данные отсутствуют
503	93682.19	116341.23	данные отсутствуют	данные отсутствуют
504	93682.87	116340	данные отсутствуют	данные отсутствуют
504	93682.87	116340	данные отсутствуют	данные отсутствуют
505	93682.89	116339.26	данные отсутствуют	данные отсутствуют
505	93682.89	116339.26	данные отсутствуют	данные отсутствуют
506	93679.82	116322.54	данные отсутствуют	данные отсутствуют
506	93679.82	116322.54	данные отсутствуют	данные отсутствуют

Государственный регистратор		ФГИС ЕГРН
полное наименование должности	подпись	инициалы, фамилия

М.П.

Выписка из Единого государственного реестра недвижимости об объекте недвижимости
Сведения о частях земельного участка

Земельный участок			
(вид объекта недвижимости)			
Лист № <u> </u> Раздела 4.2	Всего листов раздела 4.2 : <u> </u>	Всего разделов: <u> </u>	Всего листов выписки: <u> </u>
04.04.2022 № 99/2022/459146061			
Кадастровый номер:		78:31:0000000:7	

Номер точки	Координаты, м		Описание закрепления на местности	Средняя квадратическая погрешность определения координат характерных точек границы части земельного участка, м
	X	Y		
1	2	3	4	5
507	93679.78	116321.66	данные отсутствуют	данные отсутствуют
507	93679.78	116321.66	данные отсутствуют	данные отсутствуют
508	93680.04	116321.09	данные отсутствуют	данные отсутствуют
508	93680.04	116321.09	данные отсутствуют	данные отсутствуют
509	93681.41	116319.74	данные отсутствуют	данные отсутствуют
509	93681.41	116319.74	данные отсутствуют	данные отсутствуют
510	93679.35	116318.97	данные отсутствуют	данные отсутствуют
510	93679.35	116318.97	данные отсутствуют	данные отсутствуют
511	93679.03	116318.65	данные отсутствуют	данные отсутствуют
511	93679.03	116318.65	данные отсутствуют	данные отсутствуют
512	93678.92	116318.26	данные отсутствуют	данные отсутствуют
512	93678.92	116318.26	данные отсутствуют	данные отсутствуют
513	93675	116294.74	данные отсутствуют	данные отсутствуют
513	93675	116294.74	данные отсутствуют	данные отсутствуют
514	93675.13	116294.03	данные отсутствуют	данные отсутствуют
514	93675.13	116294.03	данные отсутствуют	данные отсутствуют
515	93676.28	116292.89	данные отсутствуют	данные отсутствуют
Государственный регистратор				ФГИС ЕГРН
полное наименование должности			подпись	инициалы, фамилия

М.П.

Выписка из Единого государственного реестра недвижимости об объекте недвижимости
Сведения о частях земельного участка

Земельный участок			
(вид объекта недвижимости)			
Лист № <u> </u> Раздела 4.2	Всего листов раздела 4.2 : <u> </u>	Всего разделов: <u> </u>	Всего листов выписки: <u> </u>
04.04.2022 № 99/2022/459146061			
Кадастровый номер:		78:31:0000000:7	

Номер точки	Координаты, м		Описание закрепления на местности	Средняя квадратическая погрешность определения координат характерных точек границы части земельного участка, м
	X	Y		
1	2	3	4	5
515	93676.28	116292.89	данные отсутствуют	данные отсутствуют
516	93674.38	116292.39	данные отсутствуют	данные отсутствуют
516	93674.38	116292.39	данные отсутствуют	данные отсутствуют
517	93673.96	116292.08	данные отсутствуют	данные отсутствуют
517	93673.96	116292.08	данные отсутствуют	данные отсутствуют
518	93673.74	116291.66	данные отсутствуют	данные отсутствуют
518	93673.74	116291.66	данные отсутствуют	данные отсутствуют
519	93668.72	116267.58	данные отсутствуют	данные отсутствуют
519	93668.72	116267.58	данные отсутствуют	данные отсутствуют
520	93668.26	116266.79	данные отсутствуют	данные отсутствуют
520	93668.26	116266.79	данные отсутствуют	данные отсутствуют
521	93668.27	116266.12	данные отсутствуют	данные отсутствуют
521	93668.27	116266.12	данные отсутствуют	данные отсутствуют
522	93670.6	116261.12	данные отсутствуют	данные отсутствуют
522	93670.6	116261.12	данные отсутствуют	данные отсутствуют
523	93670.63	116259.65	данные отсутствуют	данные отсутствуют
523	93670.63	116259.65	данные отсутствуют	данные отсутствуют
Государственный регистратор				ФГИС ЕГРН
полное наименование должности			подпись	инициалы, фамилия

М.П.

Выписка из Единого государственного реестра недвижимости об объекте недвижимости
Сведения о частях земельного участка

Земельный участок			
(вид объекта недвижимости)			
Лист № <u> </u> Раздела 4.2	Всего листов раздела 4.2 : <u> </u>	Всего разделов: <u> </u>	Всего листов выписки: <u> </u>
04.04.2022 № 99/2022/459146061			
Кадастровый номер:		78:31:0000000:7	

Номер точки	Координаты, м		Описание закрепления на местности	Средняя квадратическая погрешность определения координат характерных точек границы части земельного участка, м
	X	Y		
1	2	3	4	5
524	93669.52	116258.04	данные отсутствуют	данные отсутствуют
524	93669.52	116258.04	данные отсутствуют	данные отсутствуют
525	93667.89	116256.26	данные отсутствуют	данные отсутствуют
525	93667.89	116256.26	данные отсутствуют	данные отсутствуют
526	93664.26	116253.34	данные отсутствуют	данные отсутствуют
526	93664.26	116253.34	данные отсутствуют	данные отсутствуют
527	93662.17	116252.13	данные отсутствуют	данные отсутствуют
527	93662.17	116252.13	данные отсутствуют	данные отсутствуют
528	93657.7	116250.38	данные отсутствуют	данные отсутствуют
528	93657.7	116250.38	данные отсутствуют	данные отсутствуют
529	93651.48	116248.49	данные отсутствуют	данные отсутствуют
529	93651.48	116248.49	данные отсутствуют	данные отсутствуют
530	93649.07	116248.38	данные отсутствуют	данные отсутствуют
530	93649.07	116248.38	данные отсутствуют	данные отсутствуют
531	93648.7	116247.75	данные отсутствуют	данные отсутствуют
531	93648.7	116247.75	данные отсутствуют	данные отсутствуют
532	93648.97	116246.95	данные отсутствуют	данные отсутствуют

Государственный регистратор		ФГИС ЕГРН
полное наименование должности	подпись	инициалы, фамилия

М.П.

Сведения о частях земельного участка

Земельный участок			
(вид объекта недвижимости)			
Лист № <u> </u> Раздела 4.2	Всего листов раздела 4.2 : <u> </u>	Всего разделов: <u> </u>	Всего листов выписки: <u> </u>
04.04.2022 № 99/2022/459146061			
Кадастровый номер:		78:31:0000000:7	

Номер точки	Координаты, м		Описание закрепления на местности	Средняя квадратическая погрешность определения координат характерных точек границы части земельного участка, м
	X	Y		
1	2	3	4	5
532	93648.97	116246.95	данные отсутствуют	данные отсутствуют
533	93649.78	116246.6	данные отсутствуют	данные отсутствуют
533	93649.78	116246.6	данные отсутствуют	данные отсутствуют
534	93699.71	116329.61	данные отсутствуют	данные отсутствуют
535	93683.33	116351.28	данные отсутствуют	данные отсутствуют
536	93690.2	116334.99	данные отсутствуют	данные отсутствуют
537	93684.12	116330.52	данные отсутствуют	данные отсутствуют
538	93683.8	116330.26	данные отсутствуют	данные отсутствуют
539	93683.5	116329.97	данные отсутствуют	данные отсутствуют
540	93683.23	116329.66	данные отсутствуют	данные отсутствуют
541	93682.98	116329.33	данные отсутствуют	данные отсутствуют
542	93682.76	116328.99	данные отсутствуют	данные отсутствуют
543	93682.57	116328.62	данные отсутствуют	данные отсутствуют
544	93682.41	116328.24	данные отсутствуют	данные отсутствуют
545	93682.28	116327.85	данные отсутствуют	данные отсутствуют
546	93682.18	116327.44	данные отсутствуют	данные отсутствуют
547	93682.12	116327.03	данные отсутствуют	данные отсутствуют
Государственный регистратор				ФГИС ЕГРН
полное наименование должности			подпись	инициалы, фамилия

М.П.

Выписка из Единого государственного реестра недвижимости об объекте недвижимости
Сведения о частях земельного участка

Земельный участок			
(вид объекта недвижимости)			
Лист № <u> </u> Раздела 4.2	Всего листов раздела 4.2 : <u> </u>	Всего разделов: <u> </u>	Всего листов выписки: <u> </u>
04.04.2022 № 99/2022/459146061			
Кадастровый номер:		78:31:0000000:7	

Номер точки	Координаты, м		Описание закрепления на местности	Средняя квадратическая погрешность определения координат характерных точек границы части земельного участка, м
	X	Y		
1	2	3	4	5
548	93682.09	116326.62	данные отсутствуют	данные отсутствуют
549	93682.1	116326.21	данные отсутствуют	данные отсутствуют
550	93682.14	116325.8	данные отсутствуют	данные отсутствуют
551	93682.21	116325.39	данные отсутствуют	данные отсутствуют
552	93682.32	116324.99	данные отсутствуют	данные отсутствуют
553	93682.46	116324.6	данные отсутствуют	данные отсутствуют
554	93682.63	116324.23	данные отсутствуют	данные отсутствуют
555	93682.83	116323.87	данные отсутствуют	данные отсутствуют
556	93683.07	116323.52	данные отсутствуют	данные отсутствуют
557	93683.32	116323.2	данные отсутствуют	данные отсутствуют
558	93683.61	116322.9	данные отсутствуют	данные отсутствуют
559	93683.92	116322.63	данные отсутствуют	данные отсутствуют
560	93684.25	116322.38	данные отсутствуют	данные отсутствуют
561	93684.6	116322.16	данные отсутствуют	данные отсутствуют
562	93684.96	116321.97	данные отсутствуют	данные отсутствуют
563	93685.34	116321.81	данные отсутствуют	данные отсутствуют
564	93685.74	116321.68	данные отсутствуют	данные отсутствуют
Государственный регистратор				ФГИС ЕГРН
полное наименование должности			подпись	инициалы, фамилия

М.П.

Выписка из Единого государственного реестра недвижимости об объекте недвижимости
Сведения о частях земельного участка

Земельный участок			
(вид объекта недвижимости)			
Лист № ___ Раздела 4.2	Всего листов раздела 4.2 : ___	Всего разделов: ___	Всего листов выписки: ___
04.04.2022 № 99/2022/459146061			
Кадастровый номер:		78:31:0000000:7	

Номер точки	Координаты, м		Описание закрепления на местности	Средняя квадратическая погрешность определения координат характерных точек границы части земельного участка, м
	X	Y		
1	2	3	4	5
565	93686.14	116321.58	данные отсутствуют	данные отсутствуют
566	93686.55	116321.52	данные отсутствуют	данные отсутствуют
567	93686.96	116321.49	данные отсутствуют	данные отсутствуют
568	93687.37	116321.5	данные отсутствуют	данные отсутствуют
569	93687.78	116321.54	данные отсутствуют	данные отсутствуют
570	93688.19	116321.61	данные отсутствуют	данные отсутствуют
571	93688.59	116321.72	данные отсутствуют	данные отсутствуют
572	93688.98	116321.86	данные отсутствуют	данные отсутствуют
573	93689.35	116322.03	данные отсутствуют	данные отсутствуют
574	93689.71	116322.23	данные отсутствуют	данные отсутствуют
575	93690.06	116322.47	данные отсутствуют	данные отсутствуют
576	93699.3	116329.27	данные отсутствуют	данные отсутствуют
577	93699.45	116329.4	данные отсутствуют	данные отсутствуют

Государственный регистратор		ФГИС ЕГРН
полное наименование должности	подпись	инициалы, фамилия

М.П.

Выписка из Единого государственного реестра недвижимости об объекте недвижимости
Сведения о частях ¹²²² земельного участка

Земельный участок				
(вид объекта недвижимости)				
Лист № __ Раздела 4.2		Всего листов раздела 4.2 : __		Всего разделов: __
Всего листов выписки: __				
04.04.2022 № 99/2022/459146061				
Кадастровый номер:			78:31:0000000:7	
Сведения о характерных точках границы части (частей) земельного участка				
Учетный номер части: 55				
Система координат: МСК-05				
Зона №				
Номер точки	Координаты, м		Описание закрепления на местности	Средняя квадратическая погрешность определения координат характерных точек границы части земельного участка, м
	X	Y		
1	2	3	4	5
1	93632.11	116240.91	данные отсутствуют	данные отсутствуют
1	93632.11	116240.91	данные отсутствуют	данные отсутствуют
1	93632.11	116240.91	данные отсутствуют	данные отсутствуют
1	93632.11	116240.91	данные отсутствуют	данные отсутствуют
1	93632.11	116240.91	данные отсутствуют	данные отсутствуют
2	93642.11	116244.15	данные отсутствуют	данные отсутствуют
2	93642.11	116244.15	данные отсутствуют	данные отсутствуют
2	93642.11	116244.15	данные отсутствуют	данные отсутствуют
2	93642.11	116244.15	данные отсутствуют	данные отсутствуют
2	93642.11	116244.15	данные отсутствуют	данные отсутствуют
3	93662.15	116250.55	данные отсутствуют	данные отсутствуют
3	93662.15	116250.55	данные отсутствуют	данные отсутствуют
3	93662.15	116250.55	данные отсутствуют	данные отсутствуют
3	93662.15	116250.55	данные отсутствуют	данные отсутствуют
3	93662.15	116250.55	данные отсутствуют	данные отсутствуют
3	93662.15	116250.55	данные отсутствуют	данные отсутствуют
Государственный регистратор			ФГИС ЕГРН	
полное наименование должности			подпись	
			инициалы, фамилия	

М.П.

Выписка из Единого государственного реестра недвижимости об объекте недвижимости
Сведения о частях земельного участка

Земельный участок			
(вид объекта недвижимости)			
Лист № <u> </u> Раздела 4.2	Всего листов раздела 4.2 : <u> </u>	Всего разделов: <u> </u>	Всего листов выписки: <u> </u>
04.04.2022 № 99/2022/459146061			
Кадастровый номер:		78:31:0000000:7	

Номер точки	Координаты, м		Описание закрепления на местности	Средняя квадратическая погрешность определения координат характерных точек границы части земельного участка, м
	X	Y		
1	2	3	4	5
3	93662.15	116250.55	данные отсутствуют	данные отсутствуют
4	93668.12	116252.91	данные отсутствуют	данные отсутствуют
4	93668.12	116252.91	данные отсутствуют	данные отсутствуют
4	93668.12	116252.91	данные отсутствуют	данные отсутствуют
4	93668.12	116252.91	данные отсутствуют	данные отсутствуют
5	93675.11	116256.03	данные отсутствуют	данные отсутствуют
5	93675.11	116256.03	данные отсутствуют	данные отсутствуют
5	93675.11	116256.03	данные отсутствуют	данные отсутствуют
5	93675.11	116256.03	данные отсутствуют	данные отсутствуют
6	93679.7	116258.24	данные отсутствуют	данные отсутствуют
6	93679.7	116258.24	данные отсутствуют	данные отсутствуют
6	93679.7	116258.24	данные отсутствуют	данные отсутствуют
6	93679.7	116258.24	данные отсутствуют	данные отсутствуют
7	93684.81	116260.97	данные отсутствуют	данные отсутствуют
7	93684.81	116260.97	данные отсутствуют	данные отсутствуют
7	93684.81	116260.97	данные отсутствуют	данные отсутствуют
8	93685.7	116261.49	данные отсутствуют	данные отсутствуют

Государственный регистратор		ФГИС ЕГРН
полное наименование должности	подпись	инициалы, фамилия

М.П.

Выписка из Единого государственного реестра недвижимости об объекте недвижимости
Сведения о частях земельного участка

Земельный участок			
(вид объекта недвижимости)			
Лист № <u> </u> Раздела 4.2	Всего листов раздела 4.2 : <u> </u>	Всего разделов: <u> </u>	Всего листов выписки: <u> </u>
04.04.2022 № 99/2022/459146061			
Кадастровый номер:		78:31:0000000:7	

Номер точки	Координаты, м		Описание закрепления на местности	Средняя квадратическая погрешность определения координат характерных точек границы части земельного участка, м
	X	Y		
1	2	3	4	5
8	93685.7	116261.49	данные отсутствуют	данные отсутствуют
8	93685.7	116261.49	данные отсутствуют	данные отсутствуют
9	93686.55	116262.07	данные отсутствуют	данные отсутствуют
9	93686.55	116262.07	данные отсутствуют	данные отсутствуют
9	93686.55	116262.07	данные отсутствуют	данные отсутствуют
10	93687.36	116262.68	данные отсутствуют	данные отсутствуют
10	93687.36	116262.68	данные отсутствуют	данные отсутствуют
10	93687.36	116262.68	данные отсутствуют	данные отсутствуют
11	93688.16	116263.35	данные отсутствуют	данные отсутствуют
11	93688.16	116263.35	данные отсутствуют	данные отсутствуют
11	93688.16	116263.35	данные отсутствуют	данные отсутствуют
12	93688.9	116264.06	данные отсутствуют	данные отсутствуют
12	93688.9	116264.06	данные отсутствуют	данные отсутствуют
12	93688.9	116264.06	данные отсутствуют	данные отсутствуют
13	93689.61	116264.81	данные отсутствуют	данные отсутствуют
13	93689.61	116264.81	данные отсутствуют	данные отсутствуют
14	93690.41	116265.61	данные отсутствуют	данные отсутствуют
Государственный регистратор				ФГИС ЕГРН
полное наименование должности			подпись	инициалы, фамилия

М.П.

Выписка из Единого государственного реестра недвижимости об объекте недвижимости
Сведения о частях земельного участка

Земельный участок			
(вид объекта недвижимости)			
Лист № <u> </u> Раздела 4.2	Всего листов раздела 4.2 : <u> </u>	Всего разделов: <u> </u>	Всего листов выписки: <u> </u>
04.04.2022 № 99/2022/459146061			
Кадастровый номер:		78:31:0000000:7	

Номер точки	Координаты, м		Описание закрепления на местности	Средняя квадратическая погрешность определения координат характерных точек границы части земельного участка, м
	X	Y		
1	2	3	4	5
14	93690.41	116265.61	данные отсутствуют	данные отсутствуют
15	93691.15	116266.47	данные отсутствуют	данные отсутствуют
15	93691.15	116266.47	данные отсутствуют	данные отсутствуют
16	93691.82	116267.36	данные отсутствуют	данные отсутствуют
16	93691.82	116267.36	данные отсутствуют	данные отсутствуют
17	93692.45	116268.32	данные отсутствуют	данные отсутствуют
17	93692.45	116268.32	данные отсутствуют	данные отсутствуют
18	93693	116269.31	данные отсутствуют	данные отсутствуют
18	93693	116269.31	данные отсутствуют	данные отсутствуют
19	93693.48	116270.34	данные отсутствуют	данные отсутствуют
19	93693.48	116270.34	данные отсутствуют	данные отсутствуют
20	93693.73	116270.82	данные отсутствуют	данные отсутствуют
20	93693.73	116270.82	данные отсутствуют	данные отсутствуют
21	93694.22	116272.64	данные отсутствуют	данные отсутствуют
21	93694.22	116272.64	данные отсутствуют	данные отсутствуют
21	93694.22	116272.64	данные отсутствуют	данные отсутствуют
22	93694.55	116274.63	данные отсутствуют	данные отсутствуют
Государственный регистратор				ФГИС ЕГРН
полное наименование должности			подпись	инициалы, фамилия

М.П.

Выписка из Единого государственного реестра недвижимости об объекте недвижимости
Сведения о частях земельного участка

Земельный участок			
(вид объекта недвижимости)			
Лист № ___ Раздела 4.2	Всего листов раздела 4.2 : ___	Всего разделов: ___	Всего листов выписки: ___
04.04.2022 № 99/2022/459146061			
Кадастровый номер:		78:31:0000000:7	

Номер точки	Координаты, м		Описание закрепления на местности	Средняя квадратическая погрешность определения координат характерных точек границы части земельного участка, м
	X	Y		
1	2	3	4	5
22	93694.55	116274.63	данные отсутствуют	данные отсутствуют
22	93694.55	116274.63	данные отсутствуют	данные отсутствуют
23	93694.64	116275.09	данные отсутствуют	данные отсутствуют
23	93694.64	116275.09	данные отсутствуют	данные отсутствуют
23	93694.64	116275.09	данные отсутствуют	данные отсутствуют
24	93695.51	116279.91	данные отсутствуют	данные отсутствуют
24	93695.51	116279.91	данные отсутствуют	данные отсутствуют
24	93695.51	116279.91	данные отсутствуют	данные отсутствуют
25	93695.64	116280.43	данные отсутствуют	данные отсутствуют
25	93695.64	116280.43	данные отсутствуют	данные отсутствуют
25	93695.64	116280.43	данные отсутствуют	данные отсутствуют
26	93696.02	116282.32	данные отсутствуют	данные отсутствуют
26	93696.02	116282.32	данные отсутствуют	данные отсутствуют
26	93696.02	116282.32	данные отсутствуют	данные отсутствуют
27	93699	116298.64	данные отсутствуют	данные отсутствуют
27	93699	116298.64	данные отсутствуют	данные отсутствуют
27	93699	116298.64	данные отсутствуют	данные отсутствуют
Государственный регистратор				ФГИС ЕГРН
полное наименование должности			подпись	инициалы, фамилия

М.П.

Выписка из Единого государственного реестра недвижимости об объекте недвижимости
Сведения о частях земельного участка

Земельный участок			
(вид объекта недвижимости)			
Лист № <u> </u> Раздела 4.2	Всего листов раздела 4.2 : <u> </u>	Всего разделов: <u> </u>	Всего листов выписки: <u> </u>
04.04.2022 № 99/2022/459146061			
Кадастровый номер:		78:31:0000000:7	

Номер точки	Координаты, м		Описание закрепления на местности	Средняя квадратическая погрешность определения координат характерных точек границы части земельного участка, м
	X	Y		
1	2	3	4	5
28	93699.57	116301.56	данные отсутствуют	данные отсутствуют
28	93699.57	116301.56	данные отсутствуют	данные отсутствуют
28	93699.57	116301.56	данные отсутствуют	данные отсутствуют
29	93699.66	116302.11	данные отсутствуют	данные отсутствуют
29	93699.66	116302.11	данные отсутствуют	данные отсутствуют
29	93699.66	116302.11	данные отсутствуют	данные отсутствуют
30	93701.18	116310.6	данные отсутствуют	данные отсутствуют
30	93701.18	116310.6	данные отсутствуют	данные отсутствуют
30	93701.18	116310.6	данные отсутствуют	данные отсутствуют
30	93701.18	116310.6	данные отсутствуют	данные отсутствуют
31	93701.31	116311.1	данные отсутствуют	данные отсутствуют
31	93701.31	116311.1	данные отсутствуют	данные отсутствуют
31	93701.31	116311.1	данные отсутствуют	данные отсутствуют
31	93701.31	116311.1	данные отсутствуют	данные отсутствуют
32	93702.84	116319.64	данные отсутствуют	данные отсутствуют
32	93702.84	116319.64	данные отсутствуют	данные отсутствуют
33	93702.93	116320.16	данные отсутствуют	данные отсутствуют
Государственный регистратор				ФГИС ЕГРН
полное наименование должности			подпись	инициалы, фамилия

М.П.

Выписка из Единого государственного реестра недвижимости об объекте недвижимости
Сведения о частях земельного участка

Земельный участок			
(вид объекта недвижимости)			
Лист № <u> </u> Раздела 4.2	Всего листов раздела 4.2 : <u> </u>	Всего разделов: <u> </u>	Всего листов выписки: <u> </u>
04.04.2022 № 99/2022/459146061			
Кадастровый номер:		78:31:0000000:7	

Номер точки	Координаты, м		Описание закрепления на местности	Средняя квадратическая погрешность определения координат характерных точек границы части земельного участка, м
	X	Y		
1	2	3	4	5
33	93702.93	116320.16	данные отсутствуют	данные отсутствуют
34	93703.02	116321.26	данные отсутствуют	данные отсутствуют
34	93703.02	116321.26	данные отсутствуют	данные отсутствуют
35	93703	116322.37	данные отсутствуют	данные отсутствуют
35	93703	116322.37	данные отсутствуют	данные отсутствуют
36	93702.73	116324.12	данные отсутствуют	данные отсутствуют
36	93702.73	116324.12	данные отсутствуют	данные отсутствуют
37	93702.26	116325.6	данные отсутствуют	данные отсутствуют
37	93702.26	116325.6	данные отсутствуют	данные отсутствуют
38	93701.79	116326.61	данные отсутствуют	данные отсутствуют
38	93701.79	116326.61	данные отсутствуют	данные отсутствуют
39	93701.23	116327.56	данные отсутствуют	данные отсутствуют
39	93701.23	116327.56	данные отсутствуют	данные отсутствуют
40	93700.57	116328.45	данные отсутствуют	данные отсутствуют
40	93700.57	116328.45	данные отсутствуют	данные отсутствуют
41	93697.19	116333.02	данные отсутствуют	данные отсутствуют
41	93697.19	116333.02	данные отсутствуют	данные отсутствуют
Государственный регистратор				ФГИС ЕГРН
полное наименование должности			подпись	инициалы, фамилия

М.П.

Выписка из Единого государственного реестра недвижимости об объекте недвижимости
Сведения о частях земельного участка

Земельный участок			
(вид объекта недвижимости)			
Лист № <u> </u> Раздела 4.2	Всего листов раздела 4.2 : <u> </u>	Всего разделов: <u> </u>	Всего листов выписки: <u> </u>
04.04.2022 № 99/2022/459146061			
Кадастровый номер:		78:31:0000000:7	

Номер точки	Координаты, м		Описание закрепления на местности	Средняя квадратическая погрешность определения координат характерных точек границы части земельного участка, м
	X	Y		
1	2	3	4	5
41	93697.19	116333.02	данные отсутствуют	данные отсутствуют
42	93690.96	116341.34	данные отсутствуют	данные отсутствуют
42	93690.96	116341.34	данные отсутствуют	данные отсутствуют
42	93690.96	116341.34	данные отсутствуют	данные отсутствуют
42	93690.96	116341.34	данные отсутствуют	данные отсутствуют
43	93686.91	116346.61	данные отсутствуют	данные отсутствуют
43	93686.91	116346.61	данные отсутствуют	данные отсутствуют
43	93686.91	116346.61	данные отсутствуют	данные отсутствуют
43	93686.91	116346.61	данные отсутствуют	данные отсутствуют
44	93684.7	116349.47	данные отсутствуют	данные отсутствуют
44	93684.7	116349.47	данные отсутствуют	данные отсутствуют
44	93684.7	116349.47	данные отсутствуют	данные отсутствуют
44	93684.7	116349.47	данные отсутствуют	данные отсутствуют
45	93666.96	116372.97	данные отсутствуют	данные отсутствуют
45	93666.96	116372.97	данные отсутствуют	данные отсутствуют
45	93666.96	116372.97	данные отсутствуют	данные отсутствуют
45	93666.96	116372.97	данные отсутствуют	данные отсутствуют

Государственный регистратор		ФГИС ЕГРН
полное наименование должности	подпись	инициалы, фамилия

М.П.

Сведения о частях земельного участка

Земельный участок			
(вид объекта недвижимости)			
Лист № <u> </u> Раздела 4.2	Всего листов раздела 4.2 : <u> </u>	Всего разделов: <u> </u>	Всего листов выписки: <u> </u>
04.04.2022 № 99/2022/459146061			
Кадастровый номер:		78:31:0000000:7	

Номер точки	Координаты, м		Описание закрепления на местности	Средняя квадратическая погрешность определения координат характерных точек границы части земельного участка, м
	X	Y		
1	2	3	4	5
45	93666.96	116372.97	данные отсутствуют	данные отсутствуют
46	93659.99	116382.16	данные отсутствуют	данные отсутствуют
46	93659.99	116382.16	данные отсутствуют	данные отсутствуют
46	93659.99	116382.16	данные отсутствуют	данные отсутствуют
46	93659.99	116382.16	данные отсутствуют	данные отсутствуют
46	93659.99	116382.16	данные отсутствуют	данные отсутствуют
46	93659.99	116382.16	данные отсутствуют	данные отсутствуют
47	93656.54	116386.71	данные отсутствуют	данные отсутствуют
47	93656.54	116386.71	данные отсутствуют	данные отсутствуют
47	93656.54	116386.71	данные отсутствуют	данные отсутствуют
47	93656.54	116386.71	данные отсутствуют	данные отсутствуют
47	93656.54	116386.71	данные отсутствуют	данные отсутствуют
47	93656.54	116386.71	данные отсутствуют	данные отсутствуют
47	93656.54	116386.71	данные отсутствуют	данные отсутствуют
48	93653.68	116385.33	данные отсутствуют	данные отсутствуют
48	93653.68	116385.33	данные отсутствуют	данные отсутствуют
48	93653.68	116385.33	данные отсутствуют	данные отсутствуют
48	93653.68	116385.33	данные отсутствуют	данные отсутствуют
48	93653.68	116385.33	данные отсутствуют	данные отсутствуют

Государственный регистратор		ФГИС ЕГРН
полное наименование должности	подпись	инициалы, фамилия

М.П.

Выписка из Единого государственного реестра недвижимости об объекте недвижимости
Сведения о частях земельного участка

Земельный участок			
(вид объекта недвижимости)			
Лист № <u> </u> Раздела 4.2	Всего листов раздела 4.2 : <u> </u>	Всего разделов: <u> </u>	Всего листов выписки: <u> </u>
04.04.2022 № 99/2022/459146061			
Кадастровый номер:		78:31:0000000:7	

Номер точки	Координаты, м		Описание закрепления на местности	Средняя квадратическая погрешность определения координат характерных точек границы части земельного участка, м
	X	Y		
1	2	3	4	5
49	93658.09	116380.09	данные отсутствуют	данные отсутствуют
49	93658.09	116380.09	данные отсутствуют	данные отсутствуют
49	93658.09	116380.09	данные отсутствуют	данные отсутствуют
49	93658.09	116380.09	данные отсутствуют	данные отсутствуют
50	93666.62	116368.59	данные отсутствуют	данные отсутствуют
50	93666.62	116368.59	данные отсутствуют	данные отсутствуют
50	93666.62	116368.59	данные отсутствуют	данные отсутствуют
50	93666.62	116368.59	данные отсутствуют	данные отсутствуют
50	93666.62	116368.59	данные отсутствуют	данные отсутствуют
50	93666.62	116368.59	данные отсутствуют	данные отсутствуют
50	93666.62	116368.59	данные отсутствуют	данные отсутствуют
50	93666.62	116368.59	данные отсутствуют	данные отсутствуют
51	93669.29	116354.42	данные отсутствуют	данные отсутствуют
51	93669.29	116354.42	данные отсутствуют	данные отсутствуют
51	93669.29	116354.42	данные отсутствуют	данные отсутствуют
51	93669.29	116354.42	данные отсутствуют	данные отсутствуют
52	93667.37	116342.87	данные отсутствуют	данные отсутствуют
52	93667.37	116342.87	данные отсутствуют	данные отсутствуют
Государственный регистратор				ФГИС ЕГРН
полное наименование должности			подпись	инициалы, фамилия

М.П.

Выписка из Единого государственного реестра недвижимости об объекте недвижимости
Сведения о частях земельного участка

Земельный участок			
(вид объекта недвижимости)			
Лист № <u> </u> Раздела 4.2	Всего листов раздела 4.2 : <u> </u>	Всего разделов: <u> </u>	Всего листов выписки: <u> </u>
04.04.2022 № 99/2022/459146061			
Кадастровый номер:		78:31:0000000:7	

Номер точки	Координаты, м		Описание закрепления на местности	Средняя квадратическая погрешность определения координат характерных точек границы части земельного участка, м
	X	Y		
1	2	3	4	5
52	93667.37	116342.87	данные отсутствуют	данные отсутствуют
52	93667.37	116342.87	данные отсутствуют	данные отсутствуют
53	93670.25	116342.38	данные отсутствуют	данные отсутствуют
53	93670.25	116342.38	данные отсутствуют	данные отсутствуют
53	93670.25	116342.38	данные отсутствуют	данные отсутствуют
53	93670.25	116342.38	данные отсутствуют	данные отсутствуют
53	93670.25	116342.38	данные отсутствуют	данные отсутствуют
54	93666.19	116319.57	данные отсутствуют	данные отсутствуют
54	93666.19	116319.57	данные отсутствуют	данные отсутствуют
54	93666.19	116319.57	данные отсутствуют	данные отсутствуют
55	93672.68	116318.4	данные отсутствуют	данные отсутствуют
55	93672.68	116318.4	данные отсутствуют	данные отсутствуют
55	93672.68	116318.4	данные отсутствуют	данные отсутствуют
55	93672.68	116318.4	данные отсутствуют	данные отсутствуют
55	93672.68	116318.4	данные отсутствуют	данные отсутствуют
56	93668.74	116297.28	данные отсутствуют	данные отсутствуют
56	93668.74	116297.28	данные отсутствуют	данные отсутствуют
56	93668.74	116297.28	данные отсутствуют	данные отсутствуют

Государственный регистратор		ФГИС ЕГРН
полное наименование должности	подпись	инициалы, фамилия

М.П.

Сведения о частях земельного участка

Земельный участок			
(вид объекта недвижимости)			
Лист № <u> </u> Раздела 4.2	Всего листов раздела 4.2 : <u> </u>	Всего разделов: <u> </u>	Всего листов выписки: <u> </u>
04.04.2022 № 99/2022/459146061			
Кадастровый номер:		78:31:0000000:7	

Номер точки	Координаты, м		Описание закрепления на местности	Средняя квадратическая погрешность определения координат характерных точек границы части земельного участка, м
	X	Y		
1	2	3	4	5
56	93668.74	116297.28	данные отсутствуют	данные отсутствуют
56	93668.74	116297.28	данные отсутствуют	данные отсутствуют
57	93662.27	116298.35	данные отсутствуют	данные отсутствуют
57	93662.27	116298.35	данные отсутствуют	данные отсутствуют
57	93662.27	116298.35	данные отсутствуют	данные отсутствуют
58	93658.05	116274.8	данные отсутствуют	данные отсутствуют
58	93658.05	116274.8	данные отсутствуют	данные отсутствуют
58	93658.05	116274.8	данные отсутствуют	данные отсутствуют
59	93657.69	116273.67	данные отсутствуют	данные отсутствуют
59	93657.69	116273.67	данные отсутствуют	данные отсутствуют
59	93657.69	116273.67	данные отсутствуют	данные отсутствуют
60	93656.71	116273.08	данные отсутствуют	данные отсутствуют
60	93656.71	116273.08	данные отсутствуют	данные отсутствуют
60	93656.71	116273.08	данные отсутствуют	данные отсутствуют
61	93655.53	116273.33	данные отсутствуют	данные отсутствуют
61	93655.53	116273.33	данные отсутствуют	данные отсутствуют
61	93655.53	116273.33	данные отсутствуют	данные отсутствуют
Государственный регистратор				ФГИС ЕГРН
полное наименование должности			подпись	инициалы, фамилия

М.П.

Сведения о частях земельного участка

Земельный участок			
(вид объекта недвижимости)			
Лист № <u> </u> Раздела 4.2	Всего листов раздела 4.2 : <u> </u>	Всего разделов: <u> </u>	Всего листов выписки: <u> </u>
04.04.2022 № 99/2022/459146061			
Кадастровый номер:		78:31:0000000:7	

Номер точки	Координаты, м		Описание закрепления на местности	Средняя квадратическая погрешность определения координат характерных точек границы части земельного участка, м
	X	Y		
1	2	3	4	5
62	93652.74	116264.64	данные отсутствуют	данные отсутствуют
62	93652.74	116264.64	данные отсутствуют	данные отсутствуют
62	93652.74	116264.64	данные отсутствуют	данные отсутствуют
62	93652.74	116264.64	данные отсутствуют	данные отсутствуют
63	93652.12	116263.94	данные отсутствуют	данные отсутствуют
63	93652.12	116263.94	данные отсутствуют	данные отсутствуют
63	93652.12	116263.94	данные отсутствуют	данные отсутствуют
63	93652.12	116263.94	данные отсутствуют	данные отсутствуют
64	93643.64	116254.86	данные отсутствуют	данные отсутствуют
64	93643.64	116254.86	данные отсутствуют	данные отсутствуют
64	93643.64	116254.86	данные отсутствуют	данные отсутствуют
64	93643.64	116254.86	данные отсутствуют	данные отсутствуют
65	93642.97	116254.2	данные отсутствуют	данные отсутствуют
65	93642.97	116254.2	данные отсутствуют	данные отсутствуют
65	93642.97	116254.2	данные отсутствуют	данные отсутствуют
65	93642.97	116254.2	данные отсутствуют	данные отсутствуют
66	93629.26	116249.58	данные отсутствуют	данные отсутствуют
Государственный регистратор				ФГИС ЕГРН
полное наименование должности			подпись	инициалы, фамилия

М.П.

Выписка из Единого государственного реестра недвижимости об объекте недвижимости
Сведения о частях земельного участка

Земельный участок			
(вид объекта недвижимости)			
Лист № <u> </u> Раздела 4.2	Всего листов раздела 4.2 : <u> </u>	Всего разделов: <u> </u>	Всего листов выписки: <u> </u>
04.04.2022 № 99/2022/459146061			
Кадастровый номер:		78:31:0000000:7	

Номер точки	Координаты, м		Описание закрепления на местности	Средняя квадратическая погрешность определения координат характерных точек границы части земельного участка, м
	X	Y		
1	2	3	4	5
66	93629.26	116249.58	данные отсутствуют	данные отсутствуют
66	93629.26	116249.58	данные отсутствуют	данные отсутствуют
66	93629.26	116249.58	данные отсутствуют	данные отсутствуют
67	93670.22	116342.21	данные отсутствуют	данные отсутствуют
67	93670.22	116342.21	данные отсутствуют	данные отсутствуют
68	93670.66	116342.13	данные отсутствуют	данные отсутствуют
68	93670.66	116342.13	данные отсутствуют	данные отсутствуют
69	93676.14	116341.19	данные отсутствуют	данные отсутствуют
69	93676.14	116341.19	данные отсутствуют	данные отсутствуют
70	93671.82	116318.55	данные отсутствуют	данные отсутствуют
70	93671.82	116318.55	данные отсутствуют	данные отсутствуют
71	93667.79	116297.44	данные отсутствуют	данные отсутствуют
71	93667.79	116297.44	данные отсутствуют	данные отсутствуют
72	93663.55	116275.22	данные отсутствуют	данные отсутствуют
72	93663.55	116275.22	данные отсутствуют	данные отсутствуют
73	93658.29	116276.11	данные отсутствуют	данные отсутствуют
73	93658.29	116276.11	данные отсутствуют	данные отсутствуют
Государственный регистратор				ФГИС ЕГРН
полное наименование должности			подпись	инициалы, фамилия

М.П.

Выписка из Единого государственного реестра недвижимости об объекте недвижимости
Сведения о частях земельного участка

Земельный участок			
(вид объекта недвижимости)			
Лист № <u> </u> Раздела 4.2	Всего листов раздела 4.2 : <u> </u>	Всего разделов: <u> </u>	Всего листов выписки: <u> </u>
04.04.2022 № 99/2022/459146061			
Кадастровый номер:		78:31:0000000:7	

Номер точки	Координаты, м		Описание закрепления на местности	Средняя квадратическая погрешность определения координат характерных точек границы части земельного участка, м
	X	Y		
1	2	3	4	5
74	93682.11	116262.48	данные отсутствуют	данные отсутствуют
75	93684.15	116276.81	данные отсутствуют	данные отсутствуют
76	93684.17	116276.96	данные отсутствуют	данные отсутствуют
77	93684.18	116277.12	данные отсутствуют	данные отсутствуют
78	93684.64	116282.87	данные отсутствуют	данные отсутствуют
79	93686.59	116302.33	данные отсутствуют	данные отсутствуют
80	93693.16	116273.9	данные отсутствуют	данные отсутствуют
81	93693.74	116270.85	данные отсутствуют	данные отсутствуют
82	93700.43	116306.39	данные отсутствуют	данные отсутствуют
83	93692.79	116338.9	данные отсутствуют	данные отсутствуют
84	93655.21	116386.07	данные отсутствуют	данные отсутствуют
85	93675.79	116358.23	данные отсутствуют	данные отсутствуют
86	93669.18	116355	данные отсутствуют	данные отсутствуют
87	93668.79	116334.19	данные отсутствуют	данные отсутствуют
88	93672.76	116333.56	данные отсутствуют	данные отсутствуют
89	93670.18	116318.85	данные отсутствуют	данные отсутствуют
90	93666.47	116297.66	данные отсутствуют	данные отсутствуют
Государственный регистратор				ФГИС ЕГРН
полное наименование должности			подпись	инициалы, фамилия

М.П.

Выписка из Единого государственного реестра недвижимости об объекте недвижимости
Сведения о частях земельного участка

Земельный участок			
(вид объекта недвижимости)			
Лист № <u> </u> Раздела 4.2	Всего листов раздела 4.2 : <u> </u>	Всего разделов: <u> </u>	Всего листов выписки: <u> </u>
04.04.2022 № 99/2022/459146061			
Кадастровый номер:		78:31:0000000:7	

Номер точки	Координаты, м		Описание закрепления на местности	Средняя квадратическая погрешность определения координат характерных точек границы части земельного участка, м
	X	Y		
1	2	3	4	5
91	93664.48	116286.31	данные отсутствуют	данные отсутствуют
92	93660.23	116286.98	данные отсутствуют	данные отсутствуют
93	93658.47	116277.14	данные отсутствуют	данные отсутствуют
94	93667.78	116275.67	данные отсутствуют	данные отсутствуют
95	93668.19	116275.62	данные отсутствуют	данные отсутствуют
96	93668.6	116275.61	данные отсутствуют	данные отсутствуют
97	93669.02	116275.63	данные отсутствуют	данные отсутствуют
98	93669.43	116275.68	данные отсутствуют	данные отсутствуют
99	93669.83	116275.77	данные отсутствуют	данные отсутствуют
100	93670.22	116275.89	данные отсутствуют	данные отсутствуют
101	93670.61	116276.05	данные отсутствуют	данные отсутствуют
102	93670.98	116276.23	данные отсутствуют	данные отсутствуют
103	93671.33	116276.44	данные отсутствуют	данные отсутствуют
104	93671.67	116276.69	данные отсутствуют	данные отсутствуют
105	93671.98	116276.96	данные отсутствуют	данные отсутствуют
106	93672.27	116277.25	данные отсутствуют	данные отсутствуют
107	93672.53	116277.57	данные отсутствуют	данные отсутствуют
Государственный регистратор				ФГИС ЕГРН
полное наименование должности			подпись	инициалы, фамилия

М.П.

Выписка из Единого государственного реестра недвижимости об объекте недвижимости
Сведения о частях земельного участка

Земельный участок			
(вид объекта недвижимости)			
Лист № <u> </u> Раздела 4.2	Всего листов раздела 4.2 : <u> </u>	Всего разделов: <u> </u>	Всего листов выписки: <u> </u>
04.04.2022 № 99/2022/459146061			
Кадастровый номер:		78:31:0000000:7	

Номер точки	Координаты, м		Описание закрепления на местности	Средняя квадратическая погрешность определения координат характерных точек границы части земельного участка, м
	X	Y		
1	2	3	4	5
108	93672.77	116277.91	данные отсутствуют	данные отсутствуют
109	93672.98	116278.27	данные отсутствуют	данные отсутствуют
110	93673.16	116278.64	данные отсутствуют	данные отсутствуют
111	93673.3	116279.03	данные отсутствуют	данные отсутствуют
112	93673.42	116279.42	данные отсутствуют	данные отсутствуют
113	93673.48	116279.74	данные отсутствуют	данные отсутствуют
114	93675.34	116290.33	данные отсутствуют	данные отсутствуют
115	93674.69	116283.82	данные отсутствуют	данные отсутствуют
116	93674.23	116278.07	данные отсутствуют	данные отсутствуют
117	93671.65	116259.99	данные отсутствуют	данные отсутствуют
118	93652.04	116255.42	данные отсутствуют	данные отсутствуют
119	93651.76	116255.35	данные отсутствуют	данные отсутствуют
120	93651.51	116255.26	данные отсутствуют	данные отсутствуют
121	93651.37	116255.21	данные отсутствуют	данные отсутствуют
122	93630.11	116247.01	данные отсутствуют	данные отсутствуют
123	93673.12	116255.14	данные отсутствуют	данные отсутствуют
124	93662.63	116252.14	данные отсутствуют	данные отсутствуют
Государственный регистратор				ФГИС ЕГРН
полное наименование должности			подпись	инициалы, фамилия

М.П.

Выписка из Единого государственного реестра недвижимости об объекте недвижимости
Сведения о частях земельного участка

Земельный участок			
(вид объекта недвижимости)			
Лист № <u> </u> Раздела 4.2	Всего листов раздела 4.2 : <u> </u>	Всего разделов: <u> </u>	Всего листов выписки: <u> </u>
04.04.2022 № 99/2022/459146061			
Кадастровый номер:		78:31:0000000:7	

Номер точки	Координаты, м		Описание закрепления на местности	Средняя квадратическая погрешность определения координат характерных точек границы части земельного участка, м
	X	Y		
1	2	3	4	5
125	93662.35	116252.07	данные отсутствуют	данные отсутствуют
126	93662.01	116251.96	данные отсутствуют	данные отсутствуют
127	93661.83	116251.91	данные отсутствуют	данные отсутствуют
128	93655.88	116250.09	данные отсутствуют	данные отсутствуют
129	93654.71	116249.71	данные отсутствуют	данные отсутствуют
130	93651.02	116248.46	данные отсутствуют	данные отсутствуют
131	93648.95	116247.76	данные отсутствуют	данные отсутствуют
132	93644.04	116246.09	данные отсутствуют	данные отсутствуют
133	93637.92	116244.04	данные отсутствуют	данные отсутствуют
134	93637.99	116244.4	данные отсутствуют	данные отсутствуют
135	93638.17	116245.18	данные отсутствуют	данные отсутствуют
136	93647.33	116247.44	данные отсутствуют	данные отсутствуют
137	93648.26	116247.72	данные отсутствуют	данные отсутствуют
138	93648.38	116247.83	данные отсутствуют	данные отсутствуют
139	93648.55	116248.03	данные отсутствуют	данные отсутствуют
140	93649.13	116248.79	данные отсутствуют	данные отсутствуют
141	93649.61	116249.45	данные отсутствуют	данные отсутствуют

Государственный регистратор		ФГИС ЕГРН
полное наименование должности	подпись	инициалы, фамилия

М.П.

Выписка из Единого государственного реестра недвижимости об объекте недвижимости
Сведения о частях земельного участка

Земельный участок			
(вид объекта недвижимости)			
Лист № ___ Раздела 4.2	Всего листов раздела 4.2 : ___	Всего разделов: ___	Всего листов выписки: ___
04.04.2022 № 99/2022/459146061			
Кадастровый номер:		78:31:0000000:7	

Номер точки	Координаты, м		Описание закрепления на местности	Средняя квадратическая погрешность определения координат характерных точек границы части земельного участка, м
	X	Y		
1	2	3	4	5
142	93651.8	116252.5	данные отсутствуют	данные отсутствуют
143	93652.53	116253.5	данные отсутствуют	данные отсутствуют
144	93654.99	116254.51	данные отсутствуют	данные отсутствуют
145	93670.95	116261.02	данные отсутствуют	данные отсутствуют
146	93671.85	116261.39	данные отсутствуют	данные отсутствуют
147	93677.7	116263.78	данные отсутствуют	данные отсутствуют
148	93678.11	116263.95	данные отсутствуют	данные отсутствуют
149	93679.67	116264.58	данные отсутствуют	данные отсутствуют
150	93682.41	116265.7	данные отсутствуют	данные отсутствуют
151	93682.56	116265.77	данные отсутствуют	данные отсутствуют
152	93682.7	116265.85	данные отсутствуют	данные отсутствуют
153	93682.84	116265.94	данные отсутствуют	данные отсутствуют
154	93682.97	116266.05	данные отсутствуют	данные отсутствуют
155	93683.09	116266.16	данные отсутствуют	данные отсутствуют
156	93683.2	116266.28	данные отсутствуют	данные отсутствуют
157	93683.3	116266.42	данные отсутствуют	данные отсутствуют
158	93683.39	116266.56	данные отсутствуют	данные отсутствуют

Государственный регистратор		ФГИС ЕГРН
полное наименование должности	подпись	инициалы, фамилия

М.П.

Выписка из Единого государственного реестра недвижимости об объекте недвижимости
Сведения о частях земельного участка

Земельный участок			
(вид объекта недвижимости)			
Лист № <u> </u> Раздела 4.2	Всего листов раздела 4.2 : <u> </u>	Всего разделов: <u> </u>	Всего листов выписки: <u> </u>
04.04.2022 № 99/2022/459146061			
Кадастровый номер:		78:31:0000000:7	

Номер точки	Координаты, м		Описание закрепления на местности	Средняя квадратическая погрешность определения координат характерных точек границы части земельного участка, м
	X	Y		
1	2	3	4	5
159	93683.46	116266.7	данные отсутствуют	данные отсутствуют
160	93683.53	116266.86	данные отсутствуют	данные отсутствуют
161	93683.58	116267.01	данные отсутствуют	данные отсутствуют
162	93683.62	116267.18	данные отсутствуют	данные отсутствуют
163	93684.21	116270.31	данные отсутствуют	данные отсутствуют
164	93685.36	116276.42	данные отсутствуют	данные отсутствуют
165	93685.66	116278.06	данные отсутствуют	данные отсутствуют
166	93685.73	116278.41	данные отсутствуют	данные отсутствуют
167	93685.79	116278.75	данные отсутствуют	данные отсутствуют
168	93688.28	116291.88	данные отсутствуют	данные отсутствуют
169	93691.89	116310.97	данные отсутствуют	данные отсутствуют
170	93692.83	116315.93	данные отсутствуют	данные отсутствуют
171	93694.01	116322.17	данные отсутствуют	данные отсутствуют
172	93695.26	116328.77	данные отсутствуют	данные отсутствуют
173	93695.48	116329.99	данные отсутствуют	данные отсутствуют
174	93695.87	116332.1	данные отсутствуют	данные отсутствуют
175	93696.27	116334.25	данные отсутствуют	данные отсутствуют
Государственный регистратор				ФГИС ЕГРН
полное наименование должности			подпись	инициалы, фамилия

М.П.

Выписка из Единого государственного реестра недвижимости об объекте недвижимости
Сведения о частях земельного участка

Земельный участок			
(вид объекта недвижимости)			
Лист № <u> </u> Раздела 4.2	Всего листов раздела 4.2 : <u> </u>	Всего разделов: <u> </u>	Всего листов выписки: <u> </u>
04.04.2022 № 99/2022/459146061			
Кадастровый номер:		78:31:0000000:7	

Номер точки	Координаты, м		Описание закрепления на местности	Средняя квадратическая погрешность определения координат характерных точек границы части земельного участка, м
	X	Y		
1	2	3	4	5
176	93693	116338.61	данные отсутствуют	данные отсутствуют
177	93691.93	116332.82	данные отсутствуют	данные отсутствуют
178	93691.54	116330.71	данные отсутствуют	данные отсутствуют
179	93691.32	116329.51	данные отсутствуют	данные отсутствуют
180	93690.07	116322.91	данные отсутствуют	данные отсутствуют
181	93688.89	116316.67	данные отсутствуют	данные отсутствуют
182	93687.95	116311.71	данные отсутствуют	данные отсутствуют
183	93684.34	116292.62	данные отсутствуют	данные отсутствуют
184	93681.85	116279.47	данные отсутствуют	данные отсутствуют
185	93681.79	116279.11	данные отсутствуют	данные отсутствуют
186	93681.73	116278.82	данные отсутствуют	данные отсутствуют
187	93681.42	116277.16	данные отсутствуют	данные отсутствуют
188	93680.27	116271.05	данные отсутствуют	данные отсутствуют
189	93679.89	116268.99	данные отсутствуют	данные отсутствуют
190	93678.17	116268.28	данные отсутствуют	данные отсутствуют
191	93676.61	116267.66	данные отсутствуют	данные отсутствуют
192	93676.18	116267.48	данные отсутствуют	данные отсутствуют
Государственный регистратор				ФГИС ЕГРН
полное наименование должности			подпись	инициалы, фамилия

М.П.

Выписка из Единого государственного реестра недвижимости об объекте недвижимости
Сведения о частях земельного участка

Земельный участок			
(вид объекта недвижимости)			
Лист № <u> </u> Раздела 4.2	Всего листов раздела 4.2 : <u> </u>	Всего разделов: <u> </u>	Всего листов выписки: <u> </u>
04.04.2022 № 99/2022/459146061			
Кадастровый номер:		78:31:0000000:7	

Номер точки	Координаты, м		Описание закрепления на местности	Средняя квадратическая погрешность определения координат характерных точек границы части земельного участка, м
	X	Y		
1	2	3	4	5
193	93670.33	116265.09	данные отсутствуют	данные отсутствуют
194	93669.43	116264.72	данные отсутствуют	данные отсутствуют
195	93653.47	116258.21	данные отсутствуют	данные отсутствуют
196	93650.48	116256.99	данные отсутствуют	данные отсутствуют
197	93650.33	116256.92	данные отсутствуют	данные отсутствуют
198	93650.19	116256.84	данные отсутствуют	данные отсутствуют
199	93650.05	116256.75	данные отсутствуют	данные отсутствуют
200	93649.92	116256.65	данные отсутствуют	данные отсутствуют
201	93649.8	116256.53	данные отсутствуют	данные отсутствуют
202	93649.62	116256.31	данные отсутствуют	данные отсутствуют
203	93648.56	116254.84	данные отсутствуют	данные отсутствуют
204	93646.37	116251.79	данные отсутствуют	данные отсутствуют
205	93645.94	116251.19	данные отсутствуют	данные отсутствуют
206	93645.82	116251.04	данные отсутствуют	данные отсутствуют
207	93636.09	116248.95	данные отсутствуют	данные отсутствуют
208	93635.93	116248.9	данные отсутствуют	данные отсутствуют
209	93635.77	116248.85	данные отсутствуют	данные отсутствуют
Государственный регистратор				ФГИС ЕГРН
полное наименование должности			подпись	инициалы, фамилия

М.П.

Выписка из Единого государственного реестра недвижимости об объекте недвижимости
Сведения о частях земельного участка

Земельный участок			
(вид объекта недвижимости)			
Лист № <u> </u> Раздела 4.2	Всего листов раздела 4.2 : <u> </u>	Всего разделов: <u> </u>	Всего листов выписки: <u> </u>
04.04.2022 № 99/2022/459146061			
Кадастровый номер:		78:31:0000000:7	

Номер точки	Координаты, м		Описание закрепления на местности	Средняя квадратическая погрешность определения координат характерных точек границы части земельного участка, м
	X	Y		
1	2	3	4	5
210	93635.62	116248.78	данные отсутствуют	данные отсутствуют
211	93635.48	116248.7	данные отсутствуют	данные отсутствуют
212	93635.34	116248.61	данные отсутствуют	данные отсутствуют
213	93635.21	116248.51	данные отсутствуют	данные отсутствуют
214	93635.09	116248.4	данные отсутствуют	данные отсутствуют
215	93634.98	116248.27	данные отсутствуют	данные отсутствуют
216	93634.88	116248.14	данные отсутствуют	данные отсутствуют
217	93634.79	116248	данные отсутствуют	данные отсутствуют
218	93634.71	116247.86	данные отсутствуют	данные отсутствуют
219	93634.64	116247.71	данные отсутствуют	данные отсутствуют
220	93634.59	116247.55	данные отсутствуют	данные отсутствуют
221	93634.55	116247.4	данные отсутствуют	данные отсутствуют
222	93634.44	116246.89	данные отсутствуют	данные отсутствуют
223	93634.09	116245.26	данные отсутствуют	данные отсутствуют
224	93633.85	116244.14	данные отсутствуют	данные отсутствуют
225	93633.79	116243.88	данные отсутствуют	данные отсутствуют
226	93633.51	116242.58	данные отсутствуют	данные отсутствуют

Государственный регистратор		ФГИС ЕГРН
полное наименование должности	подпись	инициалы, фамилия

М.П.

Выписка из Единого государственного реестра недвижимости об объекте недвижимости
Сведения о частях земельного участка

Земельный участок			
(вид объекта недвижимости)			
Лист № <u> </u> Раздела 4.2	Всего листов раздела 4.2 : <u> </u>	Всего разделов: <u> </u>	Всего листов выписки: <u> </u>
04.04.2022 № 99/2022/459146061			
Кадастровый номер:		78:31:0000000:7	

Номер точки	Координаты, м		Описание закрепления на местности	Средняя квадратическая погрешность определения координат характерных точек границы части земельного участка, м
	X	Y		
1	2	3	4	5
227	93631.75	116241.99	данные отсутствуют	данные отсутствуют
228	93654.66	116384.16	данные отсутствуют	данные отсутствуют
229	93657.05	116386.04	данные отсутствуют	данные отсутствуют
230	93674.57	116255.79	данные отсутствуют	данные отсутствуют
231	93684.05	116260.56	данные отсутствуют	данные отсутствуют
232	93683.75	116262.94	данные отсутствуют	данные отсутствуют
233	93684.04	116264.61	данные отсутствуют	данные отсутствуют
234	93687.04	116280.68	данные отсутствуют	данные отсутствуют
235	93687.08	116280.95	данные отсутствуют	данные отсутствуют
236	93687.1	116281.19	данные отсутствуют	данные отсутствуют
237	93687.11	116281.36	данные отсутствуют	данные отсутствуют
238	93687.12	116281.6	данные отсутствуют	данные отсутствуют
239	93687.11	116281.76	данные отсутствуют	данные отсутствуют
240	93687.11	116281.92	данные отсутствуют	данные отсутствуют
241	93687.09	116282.16	данные отсутствуют	данные отсутствуют
242	93687.07	116282.33	данные отсутствуют	данные отсутствуют
243	93687.02	116282.56	данные отсутствуют	данные отсутствуют

Государственный регистратор		ФГИС ЕГРН
полное наименование должности	подпись	инициалы, фамилия

М.П.

Выписка из Единого государственного реестра недвижимости об объекте недвижимости
Сведения о частях земельного участка

Земельный участок			
(вид объекта недвижимости)			
Лист № <u> </u> Раздела 4.2	Всего листов раздела 4.2 : <u> </u>	Всего разделов: <u> </u>	Всего листов выписки: <u> </u>
04.04.2022 № 99/2022/459146061			
Кадастровый номер:		78:31:0000000:7	

Номер точки	Координаты, м		Описание закрепления на местности	Средняя квадратическая погрешность определения координат характерных точек границы части земельного участка, м
	X	Y		
1	2	3	4	5
244	93686.99	116282.73	данные отсутствуют	данные отсутствуют
245	93686.92	116282.99	данные отсутствуют	данные отсутствуют
246	93686.85	116283.22	данные отсутствуют	данные отсутствуют
247	93686.79	116283.37	данные отсутствуют	данные отсутствуют
248	93686.74	116283.52	данные отсутствуют	данные отсутствуют
249	93686.64	116283.73	данные отсутствуют	данные отсутствуют
250	93686.52	116283.98	данные отсутствуют	данные отсутствуют
251	93681.61	116293.06	данные отсутствуют	данные отсутствуют
252	93681.4	116293.41	данные отсутствуют	данные отсутствуют
253	93681.16	116293.75	данные отсутствуют	данные отсутствуют
254	93680.89	116294.06	данные отсутствуют	данные отсутствуют
255	93680.6	116294.36	данные отсутствуют	данные отсутствуют
256	93680.28	116294.62	данные отсутствуют	данные отсутствуют
257	93679.95	116294.86	данные отсутствуют	данные отсутствуют
258	93679.59	116295.08	данные отсутствуют	данные отсутствуют
259	93679.22	116295.26	данные отсутствуют	данные отсутствуют
260	93678.84	116295.41	данные отсутствуют	данные отсутствуют
Государственный регистратор				ФГИС ЕГРН
полное наименование должности			подпись	инициалы, фамилия

М.П.

Выписка из Единого государственного реестра недвижимости об объекте недвижимости
Сведения о частях земельного участка

Земельный участок			
(вид объекта недвижимости)			
Лист № ___ Раздела 4.2	Всего листов раздела 4.2 : ___	Всего разделов: ___	Всего листов выписки: ___
04.04.2022 № 99/2022/459146061			
Кадастровый номер:		78:31:0000000:7	

Номер точки	Координаты, м		Описание закрепления на местности	Средняя квадратическая погрешность определения координат характерных точек границы части земельного участка, м
	X	Y		
1	2	3	4	5
261	93678.44	116295.53	данные отсутствуют	данные отсутствуют
262	93678.04	116295.61	данные отсутствуют	данные отсутствуют
263	93677.63	116295.66	данные отсутствуют	данные отсутствуют
264	93677.21	116295.68	данные отсутствуют	данные отсутствуют
265	93676.8	116295.66	данные отсутствуют	данные отсутствуют
266	93676.39	116295.61	данные отсутствуют	данные отсутствуют
267	93675.99	116295.53	данные отсутствуют	данные отсутствуют
268	93675.59	116295.41	данные отсутствуют	данные отсутствуют
269	93675.2	116295.26	данные отсутствуют	данные отсутствуют
270	93674.83	116295.08	данные отсутствуют	данные отсутствуют
271	93674.48	116294.87	данные отсутствуют	данные отсутствуют
272	93674.14	116294.63	данные отсутствуют	данные отсутствуют
273	93673.83	116294.36	данные отсутствуют	данные отсутствуют
274	93673.53	116294.07	данные отсутствуют	данные отсутствуют
275	93673.27	116293.75	данные отсутствуют	данные отсутствуют
276	93673.03	116293.42	данные отсутствуют	данные отсутствуют
277	93672.81	116293.06	данные отсутствуют	данные отсутствуют
Государственный регистратор				ФГИС ЕГРН
полное наименование должности			подпись	инициалы, фамилия

М.П.

Выписка из Единого государственного реестра недвижимости об объекте недвижимости
Сведения о частях земельного участка

Земельный участок			
(вид объекта недвижимости)			
Лист № <u> </u> Раздела 4.2	Всего листов раздела 4.2 : <u> </u>	Всего разделов: <u> </u>	Всего листов выписки: <u> </u>
04.04.2022 № 99/2022/459146061			
Кадастровый номер:		78:31:0000000:7	

Номер точки	Координаты, м		Описание закрепления на местности	Средняя квадратическая погрешность определения координат характерных точек границы части земельного участка, м
	X	Y		
1	2	3	4	5
278	93672.63	116292.69	данные отсутствуют	данные отсутствуют
279	93672.48	116292.3	данные отсутствуют	данные отсутствуют
280	93672.36	116291.91	данные отсутствуют	данные отсутствуют
281	93672.28	116291.5	данные отсутствуют	данные отсутствуют
282	93672.23	116291.09	данные отсутствуют	данные отсутствуют
283	93672.21	116290.68	данные отсутствуют	данные отсутствуют
284	93672.23	116290.27	данные отсутствуют	данные отсутствуют
285	93672.28	116289.86	данные отсутствуют	данные отсутствуют
286	93672.36	116289.45	данные отсутствуют	данные отсутствуют
287	93672.48	116289.06	данные отсутствуют	данные отсутствуют
288	93672.63	116288.67	данные отсутствуют	данные отсутствуют
289	93672.81	116288.3	данные отсутствуют	данные отсутствуют
290	93676.88	116280.78	данные отсутствуют	данные отсутствуют
291	93675.72	116274.56	данные отсутствуют	данные отсутствуют
292	93675.51	116274.59	данные отсутствуют	данные отсутствуют
293	93675.1	116274.6	данные отсутствуют	данные отсутствуют
294	93674.69	116274.58	данные отсутствуют	данные отсутствуют

Государственный регистратор		ФГИС ЕГРН
полное наименование должности	подпись	инициалы, фамилия

М.П.

Выписка из Единого государственного реестра недвижимости об объекте недвижимости
Сведения о частях земельного участка

Земельный участок			
(вид объекта недвижимости)			
Лист № <u> </u> Раздела 4.2	Всего листов раздела 4.2 : <u> </u>	Всего разделов: <u> </u>	Всего листов выписки: <u> </u>
04.04.2022 № 99/2022/459146061			
Кадастровый номер:		78:31:0000000:7	

Номер точки	Координаты, м		Описание закрепления на местности	Средняя квадратическая погрешность определения координат характерных точек границы части земельного участка, м
	X	Y		
1	2	3	4	5
295	93674.28	116274.53	данные отсутствуют	данные отсутствуют
296	93673.87	116274.44	данные отсутствуют	данные отсутствуют
297	93673.48	116274.32	данные отсутствуют	данные отсутствуют
298	93673.09	116274.17	данные отсутствуют	данные отсутствуют
299	93672.72	116273.99	данные отсутствуют	данные отсутствуют
300	93672.37	116273.77	данные отсутствуют	данные отсутствуют
301	93672.03	116273.53	данные отсутствуют	данные отсутствуют
302	93671.72	116273.26	данные отсутствуют	данные отсутствуют
303	93671.43	116272.97	данные отсутствуют	данные отсутствуют
304	93671.16	116272.66	данные отсутствуют	данные отсутствуют
305	93670.92	116272.32	данные отсутствуют	данные отсутствуют
306	93670.71	116271.96	данные отсутствуют	данные отсутствуют
307	93670.53	116271.59	данные отсутствуют	данные отсутствуют
308	93670.38	116271.2	данные отсутствуют	данные отсутствуют
309	93670.27	116270.81	данные отсутствуют	данные отсутствуют
310	93670.19	116270.4	данные отсутствуют	данные отсутствуют
311	93670.14	116269.99	данные отсутствуют	данные отсутствуют

Государственный регистратор		ФГИС ЕГРН
полное наименование должности	подпись	инициалы, фамилия

М.П.

Сведения о частях земельного участка

Земельный участок			
(вид объекта недвижимости)			
Лист № <u> </u> Раздела 4.2	Всего листов раздела 4.2 : <u> </u>	Всего разделов: <u> </u>	Всего листов выписки: <u> </u>
04.04.2022 № 99/2022/459146061			
Кадастровый номер:		78:31:0000000:7	

Номер точки	Координаты, м		Описание закрепления на местности	Средняя квадратическая погрешность определения координат характерных точек границы части земельного участка, м
	X	Y		
1	2	3	4	5
312	93670.12	116269.58	данные отсутствуют	данные отсутствуют
313	93670.14	116269.17	данные отсутствуют	данные отсутствуют
314	93670.19	116268.76	данные отсутствуют	данные отсутствуют
315	93670.28	116268.35	данные отсутствуют	данные отсутствуют
316	93670.4	116267.96	данные отсутствуют	данные отсутствуют
317	93670.55	116267.57	данные отсутствуют	данные отсутствуют
318	93670.73	116267.2	данные отсутствуют	данные отсутствуют
319	93673.86	116261.49	данные отсутствуют	данные отсутствуют
320	93671.38	116367.12	данные отсутствуют	данные отсутствуют
321	93666.49	116373.58	данные отсутствуют	данные отсутствуют
322	93666.38	116373.14	данные отсутствуют	данные отсутствуют
323	93666.31	116372.74	данные отсутствуют	данные отсутствуют
324	93666.28	116372.32	данные отсутствуют	данные отсутствуют
325	93666.28	116371.91	данные отсутствуют	данные отсутствуют
326	93666.31	116371.5	данные отсутствуют	данные отсутствуют
327	93666.38	116371.09	данные отсутствуют	данные отсутствуют
328	93666.48	116370.69	данные отсутствуют	данные отсутствуют
Государственный регистратор				ФГИС ЕГРН
полное наименование должности			подпись	инициалы, фамилия

М.П.

Выписка из Единого государственного реестра недвижимости об объекте недвижимости
Сведения о частях земельного участка

Земельный участок			
(вид объекта недвижимости)			
Лист № <u> </u> Раздела 4.2	Всего листов раздела 4.2 : <u> </u>	Всего разделов: <u> </u>	Всего листов выписки: <u> </u>
04.04.2022 № 99/2022/459146061			
Кадастровый номер:		78:31:0000000:7	

Номер точки	Координаты, м		Описание закрепления на местности	Средняя квадратическая погрешность определения координат характерных точек границы части земельного участка, м
	X	Y		
1	2	3	4	5
329	93666.61	116370.3	данные отсутствуют	данные отсутствуют
330	93666.78	116369.92	данные отсутствуют	данные отсутствуют
331	93666.98	116369.56	данные отсутствуют	данные отсутствуют
332	93667.2	116369.21	данные отсутствуют	данные отсутствуют
333	93667.46	116368.89	данные отсутствуют	данные отсутствуют
334	93667.74	116368.58	данные отсутствуют	данные отсутствуют
335	93668.04	116368.3	данные отсутствуют	данные отсутствуют
336	93668.37	116368.05	данные отсутствуют	данные отсутствуют
337	93668.71	116367.82	данные отсутствуют	данные отсутствуют
338	93669.08	116367.63	данные отсутствуют	данные отсутствуют
339	93669.46	116367.46	данные отсутствуют	данные отсутствуют
340	93669.85	116367.33	данные отсутствуют	данные отсутствуют
341	93670.25	116367.23	данные отсутствуют	данные отсутствуют
342	93670.66	116367.16	данные отсутствуют	данные отсутствуют
343	93671.07	116367.12	данные отсутствуют	данные отсутствуют
344	93640.01	116243.47	данные отсутствуют	данные отсутствуют
345	93641.93	116244.09	данные отсутствуют	данные отсутствуют
Государственный регистратор				ФГИС ЕГРН
полное наименование должности			подпись	инициалы, фамилия

М.П.

Выписка из Единого государственного реестра недвижимости об объекте недвижимости
Сведения о частях земельного участка

Земельный участок			
(вид объекта недвижимости)			
Лист № <u> </u> Раздела 4.2	Всего листов раздела 4.2 : <u> </u>	Всего разделов: <u> </u>	Всего листов выписки: <u> </u>
04.04.2022 № 99/2022/459146061			
Кадастровый номер:		78:31:0000000:7	

Номер точки	Координаты, м		Описание закрепления на местности	Средняя квадратическая погрешность определения координат характерных точек границы части земельного участка, м
	X	Y		
1	2	3	4	5
346	93641.29	116245.56	данные отсутствуют	данные отсутствуют
347	93641.12	116246.04	данные отсутствуют	данные отсутствуют
348	93641.06	116246.19	данные отсутствуют	данные отсутствуют
349	93640.98	116246.34	данные отсутствуют	данные отсутствуют
350	93640.86	116246.5	данные отсутствуют	данные отсутствуют
351	93640.75	116246.62	данные отсутствуют	данные отсутствуют
352	93640.59	116246.75	данные отсутствуют	данные отсутствуют
353	93640.45	116246.84	данные отсутствуют	данные отсутствуют
354	93640.27	116246.93	данные отсутствуют	данные отсутствуют
355	93640.07	116246.99	данные отсутствуют	данные отсутствуют
356	93632.91	116248.71	данные отсутствуют	данные отсутствуют
357	93632.74	116248.73	данные отсутствуют	данные отсутствуют
358	93632.58	116248.73	данные отсутствуют	данные отсутствуют
359	93632.41	116248.7	данные отсутствуют	данные отсутствуют
360	93632.26	116248.65	данные отсутствуют	данные отсутствуют
361	93632.05	116248.52	данные отсутствуют	данные отсутствуют
362	93630.12	116246.97	данные отсутствуют	данные отсутствуют

Государственный регистратор		ФГИС ЕГРН
полное наименование должности	подпись	инициалы, фамилия

М.П.

Выписка из Единого государственного реестра недвижимости об объекте недвижимости
Сведения о частях земельного участка

Земельный участок			
(вид объекта недвижимости)			
Лист № <u> </u> Раздела 4.2	Всего листов раздела 4.2 : <u> </u>	Всего разделов: <u> </u>	Всего листов выписки: <u> </u>
04.04.2022 № 99/2022/459146061			
Кадастровый номер:		78:31:0000000:7	

Номер точки	Координаты, м		Описание закрепления на местности	Средняя квадратическая погрешность определения координат характерных точек границы части земельного участка, м
	X	Y		
1	2	3	4	5
363	93630.79	116244.93	данные отсутствуют	данные отсутствуют
364	93632.92	116246.65	данные отсутствуют	данные отсутствуют
365	93639.32	116245.11	данные отсутствуют	данные отсутствуют
366	93639.44	116244.8	данные отсутствуют	данные отсутствуют
367	93681.17	116354.14	данные отсутствуют	данные отсутствуют
368	93679.97	116355.74	данные отсутствуют	данные отсутствуют
369	93679.38	116355.31	данные отсутствуют	данные отсутствуют
370	93677.58	116354.27	данные отсутствуют	данные отсутствуют
371	93660.01	116381.76	данные отсутствуют	данные отсутствуют
372	93659.92	116381.88	данные отсутствуют	данные отсутствуют
373	93659.8	116382.03	данные отсутствуют	данные отсутствуют
374	93659.67	116382.16	данные отсутствуют	данные отсутствуют
375	93659.53	116382.29	данные отсутствуют	данные отсутствуют
376	93659.38	116382.4	данные отсутствуют	данные отсутствуют
377	93659.22	116382.49	данные отсутствуют	данные отсутствуют
378	93659.05	116382.57	данные отсутствуют	данные отсутствуют
379	93658.87	116382.64	данные отсутствуют	данные отсутствуют

Государственный регистратор		ФГИС ЕГРН
полное наименование должности	подпись	инициалы, фамилия

М.П.

Выписка из Единого государственного реестра недвижимости об объекте недвижимости
Сведения о частях земельного участка

Земельный участок			
(вид объекта недвижимости)			
Лист № ___ Раздела 4.2	Всего листов раздела 4.2 : ___	Всего разделов: ___	Всего листов выписки: ___
04.04.2022 № 99/2022/459146061			
Кадастровый номер:		78:31:0000000:7	

Номер точки	Координаты, м		Описание закрепления на местности	Средняя квадратическая погрешность определения координат характерных точек границы части земельного участка, м
	X	Y		
1	2	3	4	5
380	93658.69	116382.69	данные отсутствуют	данные отсутствуют
381	93658.5	116382.72	данные отсутствуют	данные отсутствуют
382	93658.32	116382.74	данные отсутствуют	данные отсутствуют
383	93658.13	116382.74	данные отсутствуют	данные отсутствуют
384	93657.94	116382.73	данные отсутствуют	данные отсутствуют
385	93657.75	116382.7	данные отсутствуют	данные отсутствуют
386	93657.57	116382.65	данные отсутствуют	данные отсутствуют
387	93657.39	116382.58	данные отсутствуют	данные отсутствуют
388	93657.22	116382.5	данные отсутствуют	данные отсутствуют
389	93657.02	116382.39	данные отсутствуют	данные отсутствуют
390	93656.47	116382.02	данные отсутствуют	данные отсутствуют
391	93657.77	116380.47	данные отсутствуют	данные отсутствуют
392	93658.12	116380.71	данные отсутствуют	данные отсутствуют
393	93658.33	116380.67	данные отсутствуют	данные отсутствуют
394	93662.51	116374.13	данные отсутствуют	данные отсутствуют
395	93666.86	116367.33	данные отсутствуют	данные отсутствуют
396	93676.12	116352.84	данные отсутствуют	данные отсутствуют
Государственный регистратор				ФГИС ЕГРН
полное наименование должности			подпись	инициалы, фамилия

М.П.

Выписка из Единого государственного реестра недвижимости об объекте недвижимости
Сведения о частях земельного участка

Земельный участок			
(вид объекта недвижимости)			
Лист № <u> </u> Раздела 4.2	Всего листов раздела 4.2 : <u> </u>	Всего разделов: <u> </u>	Всего листов выписки: <u> </u>
04.04.2022 № 99/2022/459146061			
Кадастровый номер:		78:31:0000000:7	

Номер точки	Координаты, м		Описание закрепления на местности	Средняя квадратическая погрешность определения координат характерных точек границы части земельного участка, м
	X	Y		
1	2	3	4	5
397	93676.23	116352.7	данные отсутствуют	данные отсутствуют
398	93676.35	116352.57	данные отсутствуют	данные отсутствуют
399	93676.51	116352.43	данные отсутствуют	данные отсутствуют
400	93676.66	116352.33	данные отсутствуют	данные отсутствуют
401	93676.86	116352.24	данные отсутствуют	данные отсутствуют
402	93677.03	116352.18	данные отсутствуют	данные отсутствуют
403	93677.24	116352.14	данные отсутствуют	данные отсутствуют
404	93677.42	116352.12	данные отсутствуют	данные отсутствуют
405	93677.64	116352.14	данные отсутствуют	данные отсутствуют
406	93677.81	116352.17	данные отсутствуют	данные отсутствуют
407	93678.02	116352.24	данные отсутствуют	данные отсутствуют
408	93678.22	116352.33	данные отсутствуют	данные отсутствуют
409	93680.42	116353.6	данные отсутствуют	данные отсутствуют
410	93630.34	116246.3	данные отсутствуют	данные отсутствуют
411	93644.56	116250.72	данные отсутствуют	данные отсутствуют
412	93644.71	116250.77	данные отсутствуют	данные отсутствуют
413	93644.84	116250.83	данные отсутствуют	данные отсутствуют
Государственный регистратор				ФГИС ЕГРН
полное наименование должности			подпись	инициалы, фамилия

М.П.

Выписка из Единого государственного реестра недвижимости об объекте недвижимости
Сведения о частях земельного участка

Земельный участок			
(вид объекта недвижимости)			
Лист № ___ Раздела 4.2	Всего листов раздела 4.2 : ___	Всего разделов: ___	Всего листов выписки: ___
04.04.2022 № 99/2022/459146061			
Кадастровый номер:		78:31:0000000:7	

Номер точки	Координаты, м		Описание закрепления на местности	Средняя квадратическая погрешность определения координат характерных точек границы части земельного участка, м
	X	Y		
1	2	3	4	5
414	93644.97	116250.9	данные отсутствуют	данные отсутствуют
415	93645.11	116250.99	данные отсутствуют	данные отсутствуют
416	93645.24	116251.09	данные отсутствуют	данные отсутствуют
417	93645.36	116251.2	данные отсутствуют	данные отсутствуют
418	93645.47	116251.32	данные отсутствуют	данные отсутствуют
419	93664.95	116273.76	данные отсутствуют	данные отсутствуют
420	93665.05	116273.89	данные отсутствуют	данные отсутствуют
421	93665.15	116274.03	данные отсутствуют	данные отсутствуют
422	93665.23	116274.17	данные отсутствуют	данные отсутствуют
423	93665.29	116274.32	данные отсутствуют	данные отсутствуют
424	93665.35	116274.48	данные отсутствуют	данные отсутствуют
425	93665.41	116274.72	данные отсутствуют	данные отсутствуют
426	93679.44	116353.48	данные отсутствуют	данные отсутствуют
427	93680.91	116354.49	данные отсутствуют	данные отсутствуют
428	93678.5	116357.69	данные отсутствуют	данные отсутствуют
429	93678.08	116357.4	данные отсутствуют	данные отсутствуют
430	93665.23	116374.88	данные отсутствуют	данные отсутствуют
Государственный регистратор				ФГИС ЕГРН
полное наименование должности			подпись	инициалы, фамилия

М.П.

Сведения о частях земельного участка

Земельный участок			
(вид объекта недвижимости)			
Лист № <u> </u> Раздела 4.2	Всего листов раздела 4.2 : <u> </u>	Всего разделов: <u> </u>	Всего листов выписки: <u> </u>
04.04.2022 № 99/2022/459146061			
Кадастровый номер:		78:31:0000000:7	

Номер точки	Координаты, м		Описание закрепления на местности	Средняя квадратическая погрешность определения координат характерных точек границы части земельного участка, м
	X	Y		
1	2	3	4	5
431	93665.63	116374.72	данные отсутствуют	данные отсутствуют
432	93659.19	116383.17	данные отсутствуют	данные отсутствуют
433	93658.19	116384.53	данные отсутствуют	данные отсутствуют
434	93667.21	116365.47	данные отсутствуют	данные отсутствуют
435	93675.5	116354.16	данные отсутствуют	данные отсутствуют
436	93669.24	116319.02	данные отсутствуют	данные отсутствуют
437	93665.46	116297.82	данные отсутствуют	данные отсутствуют
438	93661.57	116275.97	данные отсутствуют	данные отсутствуют
439	93653.33	116266.47	данные отсутствуют	данные отсутствуют
440	93666.66	116252.33	данные отсутствуют	данные отсутствуют
441	93666.88	116253.54	данные отсутствуют	данные отсутствуют
442	93670.47	116273.14	данные отсутствуют	данные отсутствуют
443	93673.23	116288.28	данные отсутствуют	данные отсутствуют
444	93678.23	116315.69	данные отсутствуют	данные отсутствуют
445	93684.24	116349.04	данные отсутствуют	данные отсутствуют
446	93684.39	116349.87	данные отсутствуют	данные отсутствуют
447	93666.52	116252.28	данные отсутствуют	данные отсутствуют

Государственный регистратор		ФГИС ЕГРН
полное наименование должности	подпись	инициалы, фамилия

М.П.

Выписка из Единого государственного реестра недвижимости об объекте недвижимости
 1258
 Сведения о частях земельного участка

Земельный участок			
(вид объекта недвижимости)			
Лист № ___ Раздела 4.2	Всего листов раздела 4.2 : ___	Всего разделов: ___	Всего листов выписки: ___
04.04.2022 № 99/2022/459146061			
Кадастровый номер:		78:31:0000000:7	

Номер точки	Координаты, м		Описание закрепления на местности	Средняя квадратическая погрешность определения координат характерных точек границы части земельного участка, м
	X	Y		
1	2	3	4	5
447	93666.52	116252.28	данные отсутствуют	данные отсутствуют
448	93667.58	116253.07	данные отсутствуют	данные отсутствуют
448	93667.58	116253.07	данные отсутствуют	данные отсутствуют
449	93669.43	116254.68	данные отсутствуют	данные отсутствуют
449	93669.43	116254.68	данные отсутствуют	данные отсутствуют
450	93671.2	116256.62	данные отсутствуют	данные отсутствуют
450	93671.2	116256.62	данные отсутствуют	данные отсутствуют
451	93672.68	116258.82	данные отсутствуют	данные отсутствуют
451	93672.68	116258.82	данные отсутствуют	данные отсутствуют
452	93673.14	116260.79	данные отсутствуют	данные отсутствуют
452	93673.14	116260.79	данные отсутствуют	данные отсутствуют
453	93672.47	116262.46	данные отсутствуют	данные отсутствуют
453	93672.47	116262.46	данные отсутствуют	данные отсутствуют
454	93670.55	116266.35	данные отсутствуют	данные отсутствуют
454	93670.55	116266.35	данные отсутствуют	данные отсутствуют
455	93670.96	116267.32	данные отсутствуют	данные отсутствуют
455	93670.96	116267.32	данные отсутствуют	данные отсутствуют
Государственный регистратор				ФГИС ЕГРН
полное наименование должности			подпись	инициалы, фамилия

М.П.

Сведения о частях земельного участка

Земельный участок			
(вид объекта недвижимости)			
Лист № <u> </u> Раздела 4.2	Всего листов раздела 4.2 : <u> </u>	Всего разделов: <u> </u>	Всего листов выписки: <u> </u>
04.04.2022 № 99/2022/459146061			
Кадастровый номер:		78:31:0000000:7	

Номер точки	Координаты, м		Описание закрепления на местности	Средняя квадратическая погрешность определения координат характерных точек границы части земельного участка, м
	X	Y		
1	2	3	4	5
456	93675.74	116290.46	данные отсутствуют	данные отсутствуют
456	93675.74	116290.46	данные отсутствуют	данные отсутствуют
457	93678.4	116291.17	данные отсутствуют	данные отсутствуют
457	93678.4	116291.17	данные отсутствуют	данные отсутствуют
458	93679.12	116292.6	данные отсутствуют	данные отсутствуют
458	93679.12	116292.6	данные отсутствуют	данные отсутствуют
459	93678.6	116293.69	данные отсутствуют	данные отсутствуют
459	93678.6	116293.69	данные отсутствуют	данные отсутствуют
460	93677.27	116295	данные отсутствуют	данные отсутствуют
460	93677.27	116295	данные отсутствуют	данные отсутствуют
461	93680.07	116311.77	данные отсутствуют	данные отсутствуют
461	93680.07	116311.77	данные отсутствуют	данные отсутствуют
462	93681.85	116310.48	данные отсутствуют	данные отсутствуют
462	93681.85	116310.48	данные отсутствуют	данные отсутствуют
463	93700.94	116309.24	данные отсутствуют	данные отсутствуют
463	93700.94	116309.24	данные отсутствуют	данные отсутствуют
464	93701.43	116311.75	данные отсутствуют	данные отсутствуют
Государственный регистратор				ФГИС ЕГРН
полное наименование должности			подпись	инициалы, фамилия

М.П.

Сведения о частях земельного участка

Земельный участок			
(вид объекта недвижимости)			
Лист № <u> </u> Раздела 4.2	Всего листов раздела 4.2 : <u> </u>	Всего разделов: <u> </u>	Всего листов выписки: <u> </u>
04.04.2022 № 99/2022/459146061			
Кадастровый номер:		78:31:0000000:7	

Номер точки	Координаты, м		Описание закрепления на местности	Средняя квадратическая погрешность определения координат характерных точек границы части земельного участка, м
	X	Y		
1	2	3	4	5
464	93701.43	116311.75	данные отсутствуют	данные отсутствуют
465	93682.61	116312.91	данные отсутствуют	данные отсутствуют
465	93682.61	116312.91	данные отсутствуют	данные отсутствуют
466	93680.56	116314.72	данные отсутствуют	данные отсутствуют
466	93680.56	116314.72	данные отсутствуют	данные отсутствуют
467	93680.97	116317.23	данные отсутствуют	данные отсутствуют
467	93680.97	116317.23	данные отсутствуют	данные отсутствуют
468	93683.01	116317.99	данные отсутствуют	данные отсутствуют
468	93683.01	116317.99	данные отсутствуют	данные отсутствуют
469	93683.73	116319.09	данные отсутствуют	данные отсутствуют
469	93683.73	116319.09	данные отсутствуют	данные отсутствуют
470	93683.8	116319.91	данные отсутствуют	данные отсутствуют
470	93683.8	116319.91	данные отсутствуют	данные отсутствуют
471	93683.49	116320.78	данные отсутствуют	данные отсутствуют
471	93683.49	116320.78	данные отсутствуют	данные отсутствуют
472	93682.02	116322.23	данные отсутствуют	данные отсутствуют
472	93682.02	116322.23	данные отсутствуют	данные отсутствуют
Государственный регистратор				ФГИС ЕГРН
полное наименование должности			подпись	инициалы, фамилия

М.П.

Выписка из Единого государственного реестра недвижимости об объекте недвижимости
Сведения о частях земельного участка

Земельный участок			
(вид объекта недвижимости)			
Лист № ___ Раздела 4.2	Всего листов раздела 4.2 : ___	Всего разделов: ___	Всего листов выписки: ___
04.04.2022 № 99/2022/459146061			
Кадастровый номер:		78:31:0000000:7	

Номер точки	Координаты, м		Описание закрепления на местности	Средняя квадратическая погрешность определения координат характерных точек границы части земельного участка, м
	X	Y		
1	2	3	4	5
473	93685.09	116339.05	данные отсутствуют	данные отсутствуют
473	93685.09	116339.05	данные отсутствуют	данные отсутствуют
474	93685.1	116340.21	данные отсутствуют	данные отсутствуют
474	93685.1	116340.21	данные отсутствуют	данные отсутствуют
475	93684.4	116341.6	данные отсутствуют	данные отсутствуют
475	93684.4	116341.6	данные отсутствуют	данные отсутствуют
476	93684.45	116342.84	данные отсутствуют	данные отсутствуют
476	93684.45	116342.84	данные отсутствуют	данные отсутствуют
477	93684.26	116343.79	данные отсутствуют	данные отсутствуют
477	93684.26	116343.79	данные отсутствуют	данные отсутствуют
478	93684.6	116346.67	данные отсутствуют	данные отсутствуют
478	93684.6	116346.67	данные отсутствуют	данные отсутствуют
479	93684.65	116349.01	данные отсутствуют	данные отсутствуют
479	93684.65	116349.01	данные отсутствуют	данные отсутствуют
480	93684.57	116349.64	данные отсутствуют	данные отсутствуют
480	93684.57	116349.64	данные отсутствуют	данные отсутствуют
481	93678.24	116358.03	данные отсутствуют	данные отсутствуют

Государственный регистратор		ФГИС ЕГРН
полное наименование должности	подпись	инициалы, фамилия

М.П.

Выписка из Единого государственного реестра недвижимости об объекте недвижимости
Сведения о частях земельного участка

Земельный участок			
(вид объекта недвижимости)			
Лист № <u> </u> Раздела 4.2	Всего листов раздела 4.2 : <u> </u>	Всего разделов: <u> </u>	Всего листов выписки: <u> </u>
04.04.2022 № 99/2022/459146061			
Кадастровый номер:		78:31:0000000:7	

Номер точки	Координаты, м		Описание закрепления на местности	Средняя квадратическая погрешность определения координат характерных точек границы части земельного участка, м
	X	Y		
1	2	3	4	5
481	93678.24	116358.03	данные отсутствуют	данные отсутствуют
482	93677.4	116358.08	данные отсутствуют	данные отсутствуют
482	93677.4	116358.08	данные отсутствуют	данные отсутствуют
483	93676.23	116358.53	данные отсутствуют	данные отсутствуют
483	93676.23	116358.53	данные отсутствуют	данные отсутствуют
484	93672.49	116360.81	данные отсутствуют	данные отсутствуют
484	93672.49	116360.81	данные отсутствуют	данные отсутствуют
485	93666.87	116371.58	данные отсутствуют	данные отсутствуют
485	93666.87	116371.58	данные отсутствуют	данные отсутствуют
486	93666	116371.99	данные отсутствуют	данные отсутствуют
486	93666	116371.99	данные отсутствуют	данные отсутствуют
487	93664.73	116371.33	данные отсутствуют	данные отсутствуют
487	93664.73	116371.33	данные отсутствуют	данные отсутствуют
488	93664.67	116371.22	данные отсутствуют	данные отсутствуют
488	93664.67	116371.22	данные отсутствуют	данные отсутствуют
489	93667.03	116366.41	данные отсутствуют	данные отсутствуют
489	93667.03	116366.41	данные отсутствуют	данные отсутствуют
Государственный регистратор				ФГИС ЕГРН
полное наименование должности			подпись	инициалы, фамилия

М.П.

Выписка из Единого государственного реестра недвижимости об объекте недвижимости
Сведения о частях земельного участка

Земельный участок			
(вид объекта недвижимости)			
Лист № <u> </u> Раздела 4.2	Всего листов раздела 4.2 : <u> </u>	Всего разделов: <u> </u>	Всего листов выписки: <u> </u>
04.04.2022 № 99/2022/459146061			
Кадастровый номер:		78:31:0000000:7	

Номер точки	Координаты, м		Описание закрепления на местности	Средняя квадратическая погрешность определения координат характерных точек границы части земельного участка, м
	X	Y		
1	2	3	4	5
490	93670.48	116359.87	данные отсутствуют	данные отсутствуют
490	93670.48	116359.87	данные отсутствуют	данные отсутствуют
491	93671.14	116359.07	данные отсутствуют	данные отсутствуют
491	93671.14	116359.07	данные отсутствуют	данные отсутствуют
492	93675.23	116356.49	данные отсутствуют	данные отсутствуют
492	93675.23	116356.49	данные отсутствуют	данные отсутствуют
493	93676.92	116355.91	данные отсутствуют	данные отсутствуют
493	93676.92	116355.91	данные отсутствуют	данные отсутствуют
494	93677.7	116355.84	данные отсутствуют	данные отсутствуют
494	93677.7	116355.84	данные отсутствуют	данные отсутствуют
495	93679.18	116353.45	данные отсутствуют	данные отсутствуют
495	93679.18	116353.45	данные отсутствуют	данные отсутствуют
496	93680.24	116352.36	данные отсутствуют	данные отсутствуют
496	93680.24	116352.36	данные отсутствуют	данные отсутствуют
497	93680.79	116351.99	данные отсутствуют	данные отсутствуют
497	93680.79	116351.99	данные отсутствуют	данные отсутствуют
498	93682.07	116349.76	данные отсутствуют	данные отсутствуют
Государственный регистратор				ФГИС ЕГРН
полное наименование должности			подпись	инициалы, фамилия

М.П.

Сведения о частях земельного участка

Земельный участок			
(вид объекта недвижимости)			
Лист № <u> </u> Раздела 4.2	Всего листов раздела 4.2 : <u> </u>	Всего разделов: <u> </u>	Всего листов выписки: <u> </u>
04.04.2022 № 99/2022/459146061			
Кадастровый номер:		78:31:0000000:7	

Номер точки	Координаты, м		Описание закрепления на местности	Средняя квадратическая погрешность определения координат характерных точек границы части земельного участка, м
	X	Y		
1	2	3	4	5
498	93682.07	116349.76	данные отсутствуют	данные отсутствуют
499	93682.41	116349.44	данные отсутствуют	данные отсутствуют
499	93682.41	116349.44	данные отсутствуют	данные отсутствуют
500	93682.4	116346.84	данные отсутствуют	данные отсутствуют
500	93682.4	116346.84	данные отсутствуют	данные отсутствуют
501	93682.04	116343.4	данные отсутствуют	данные отсутствуют
501	93682.04	116343.4	данные отсутствуют	данные отсутствуют
502	93682.22	116342.96	данные отсутствуют	данные отсутствуют
502	93682.22	116342.96	данные отсутствуют	данные отсутствуют
503	93682.19	116341.23	данные отсутствуют	данные отсутствуют
503	93682.19	116341.23	данные отсутствуют	данные отсутствуют
504	93682.87	116340	данные отсутствуют	данные отсутствуют
504	93682.87	116340	данные отсутствуют	данные отсутствуют
505	93682.89	116339.26	данные отсутствуют	данные отсутствуют
505	93682.89	116339.26	данные отсутствуют	данные отсутствуют
506	93679.82	116322.54	данные отсутствуют	данные отсутствуют
506	93679.82	116322.54	данные отсутствуют	данные отсутствуют
Государственный регистратор				ФГИС ЕГРН
полное наименование должности			подпись	инициалы, фамилия

М.П.

Выписка из Единого государственного реестра недвижимости об объекте недвижимости
Сведения о частях земельного участка

Земельный участок			
(вид объекта недвижимости)			
Лист № <u> </u> Раздела 4.2	Всего листов раздела 4.2 : <u> </u>	Всего разделов: <u> </u>	Всего листов выписки: <u> </u>
04.04.2022 № 99/2022/459146061			
Кадастровый номер:		78:31:0000000:7	

Номер точки	Координаты, м		Описание закрепления на местности	Средняя квадратическая погрешность определения координат характерных точек границы части земельного участка, м
	X	Y		
1	2	3	4	5
507	93679.78	116321.66	данные отсутствуют	данные отсутствуют
507	93679.78	116321.66	данные отсутствуют	данные отсутствуют
508	93680.04	116321.09	данные отсутствуют	данные отсутствуют
508	93680.04	116321.09	данные отсутствуют	данные отсутствуют
509	93681.41	116319.74	данные отсутствуют	данные отсутствуют
509	93681.41	116319.74	данные отсутствуют	данные отсутствуют
510	93679.35	116318.97	данные отсутствуют	данные отсутствуют
510	93679.35	116318.97	данные отсутствуют	данные отсутствуют
511	93679.03	116318.65	данные отсутствуют	данные отсутствуют
511	93679.03	116318.65	данные отсутствуют	данные отсутствуют
512	93678.92	116318.26	данные отсутствуют	данные отсутствуют
512	93678.92	116318.26	данные отсутствуют	данные отсутствуют
513	93675	116294.74	данные отсутствуют	данные отсутствуют
513	93675	116294.74	данные отсутствуют	данные отсутствуют
514	93675.13	116294.03	данные отсутствуют	данные отсутствуют
514	93675.13	116294.03	данные отсутствуют	данные отсутствуют
515	93676.28	116292.89	данные отсутствуют	данные отсутствуют
Государственный регистратор				ФГИС ЕГРН
полное наименование должности			подпись	инициалы, фамилия

М.П.

Выписка из Единого государственного реестра недвижимости об объекте недвижимости
Сведения о частях земельного участка

Земельный участок			
(вид объекта недвижимости)			
Лист № <u> </u> Раздела 4.2	Всего листов раздела 4.2 : <u> </u>	Всего разделов: <u> </u>	Всего листов выписки: <u> </u>
04.04.2022 № 99/2022/459146061			
Кадастровый номер:		78:31:0000000:7	

Номер точки	Координаты, м		Описание закрепления на местности	Средняя квадратическая погрешность определения координат характерных точек границы части земельного участка, м
	X	Y		
1	2	3	4	5
515	93676.28	116292.89	данные отсутствуют	данные отсутствуют
516	93674.38	116292.39	данные отсутствуют	данные отсутствуют
516	93674.38	116292.39	данные отсутствуют	данные отсутствуют
517	93673.96	116292.08	данные отсутствуют	данные отсутствуют
517	93673.96	116292.08	данные отсутствуют	данные отсутствуют
518	93673.74	116291.66	данные отсутствуют	данные отсутствуют
518	93673.74	116291.66	данные отсутствуют	данные отсутствуют
519	93668.72	116267.58	данные отсутствуют	данные отсутствуют
519	93668.72	116267.58	данные отсутствуют	данные отсутствуют
520	93668.26	116266.79	данные отсутствуют	данные отсутствуют
520	93668.26	116266.79	данные отсутствуют	данные отсутствуют
521	93668.27	116266.12	данные отсутствуют	данные отсутствуют
521	93668.27	116266.12	данные отсутствуют	данные отсутствуют
522	93670.6	116261.12	данные отсутствуют	данные отсутствуют
522	93670.6	116261.12	данные отсутствуют	данные отсутствуют
523	93670.63	116259.65	данные отсутствуют	данные отсутствуют
523	93670.63	116259.65	данные отсутствуют	данные отсутствуют
Государственный регистратор				ФГИС ЕГРН
полное наименование должности			подпись	инициалы, фамилия

М.П.

Выписка из Единого государственного реестра недвижимости об объекте недвижимости
Сведения о частях земельного участка

Земельный участок			
(вид объекта недвижимости)			
Лист № ___ Раздела 4.2	Всего листов раздела 4.2 : ___	Всего разделов: ___	Всего листов выписки: ___
04.04.2022 № 99/2022/459146061			
Кадастровый номер:		78:31:0000000:7	

Номер точки	Координаты, м		Описание закрепления на местности	Средняя квадратическая погрешность определения координат характерных точек границы части земельного участка, м
	X	Y		
1	2	3	4	5
524	93669.52	116258.04	данные отсутствуют	данные отсутствуют
524	93669.52	116258.04	данные отсутствуют	данные отсутствуют
525	93667.89	116256.26	данные отсутствуют	данные отсутствуют
525	93667.89	116256.26	данные отсутствуют	данные отсутствуют
526	93664.26	116253.34	данные отсутствуют	данные отсутствуют
526	93664.26	116253.34	данные отсутствуют	данные отсутствуют
527	93662.17	116252.13	данные отсутствуют	данные отсутствуют
527	93662.17	116252.13	данные отсутствуют	данные отсутствуют
528	93657.7	116250.38	данные отсутствуют	данные отсутствуют
528	93657.7	116250.38	данные отсутствуют	данные отсутствуют
529	93651.48	116248.49	данные отсутствуют	данные отсутствуют
529	93651.48	116248.49	данные отсутствуют	данные отсутствуют
530	93649.07	116248.38	данные отсутствуют	данные отсутствуют
530	93649.07	116248.38	данные отсутствуют	данные отсутствуют
531	93648.7	116247.75	данные отсутствуют	данные отсутствуют
531	93648.7	116247.75	данные отсутствуют	данные отсутствуют
532	93648.97	116246.95	данные отсутствуют	данные отсутствуют
Государственный регистратор				ФГИС ЕГРН
полное наименование должности			подпись	инициалы, фамилия

М.П.

Выписка из Единого государственного реестра недвижимости об объекте недвижимости
Сведения о частях земельного участка

Земельный участок			
(вид объекта недвижимости)			
Лист № <u> </u> Раздела 4.2	Всего листов раздела 4.2 : <u> </u>	Всего разделов: <u> </u>	Всего листов выписки: <u> </u>
04.04.2022 № 99/2022/459146061			
Кадастровый номер:		78:31:0000000:7	

Номер точки	Координаты, м		Описание закрепления на местности	Средняя квадратическая погрешность определения координат характерных точек границы части земельного участка, м
	X	Y		
1	2	3	4	5
532	93648.97	116246.95	данные отсутствуют	данные отсутствуют
533	93649.78	116246.6	данные отсутствуют	данные отсутствуют
533	93649.78	116246.6	данные отсутствуют	данные отсутствуют
534	93699.71	116329.61	данные отсутствуют	данные отсутствуют
535	93683.33	116351.28	данные отсутствуют	данные отсутствуют
536	93690.2	116334.99	данные отсутствуют	данные отсутствуют
537	93684.12	116330.52	данные отсутствуют	данные отсутствуют
538	93683.8	116330.26	данные отсутствуют	данные отсутствуют
539	93683.5	116329.97	данные отсутствуют	данные отсутствуют
540	93683.23	116329.66	данные отсутствуют	данные отсутствуют
541	93682.98	116329.33	данные отсутствуют	данные отсутствуют
542	93682.76	116328.99	данные отсутствуют	данные отсутствуют
543	93682.57	116328.62	данные отсутствуют	данные отсутствуют
544	93682.41	116328.24	данные отсутствуют	данные отсутствуют
545	93682.28	116327.85	данные отсутствуют	данные отсутствуют
546	93682.18	116327.44	данные отсутствуют	данные отсутствуют
547	93682.12	116327.03	данные отсутствуют	данные отсутствуют
Государственный регистратор				ФГИС ЕГРН
полное наименование должности			подпись	инициалы, фамилия

М.П.

Выписка из Единого государственного реестра недвижимости об объекте недвижимости
Сведения о частях земельного участка

Земельный участок			
(вид объекта недвижимости)			
Лист № <u> </u> Раздела 4.2	Всего листов раздела 4.2 : <u> </u>	Всего разделов: <u> </u>	Всего листов выписки: <u> </u>
04.04.2022 № 99/2022/459146061			
Кадастровый номер:		78:31:0000000:7	

Номер точки	Координаты, м		Описание закрепления на местности	Средняя квадратическая погрешность определения координат характерных точек границы части земельного участка, м
	X	Y		
1	2	3	4	5
548	93682.09	116326.62	данные отсутствуют	данные отсутствуют
549	93682.1	116326.21	данные отсутствуют	данные отсутствуют
550	93682.14	116325.8	данные отсутствуют	данные отсутствуют
551	93682.21	116325.39	данные отсутствуют	данные отсутствуют
552	93682.32	116324.99	данные отсутствуют	данные отсутствуют
553	93682.46	116324.6	данные отсутствуют	данные отсутствуют
554	93682.63	116324.23	данные отсутствуют	данные отсутствуют
555	93682.83	116323.87	данные отсутствуют	данные отсутствуют
556	93683.07	116323.52	данные отсутствуют	данные отсутствуют
557	93683.32	116323.2	данные отсутствуют	данные отсутствуют
558	93683.61	116322.9	данные отсутствуют	данные отсутствуют
559	93683.92	116322.63	данные отсутствуют	данные отсутствуют
560	93684.25	116322.38	данные отсутствуют	данные отсутствуют
561	93684.6	116322.16	данные отсутствуют	данные отсутствуют
562	93684.96	116321.97	данные отсутствуют	данные отсутствуют
563	93685.34	116321.81	данные отсутствуют	данные отсутствуют
564	93685.74	116321.68	данные отсутствуют	данные отсутствуют

Государственный регистратор		ФГИС ЕГРН
полное наименование должности	подпись	инициалы, фамилия

М.П.

Выписка из Единого государственного реестра недвижимости об объекте недвижимости
Сведения о частях земельного участка

Земельный участок			
(вид объекта недвижимости)			
Лист № ___ Раздела 4.2	Всего листов раздела 4.2 : ___	Всего разделов: ___	Всего листов выписки: ___
04.04.2022 № 99/2022/459146061			
Кадастровый номер:		78:31:0000000:7	

Номер точки	Координаты, м		Описание закрепления на местности	Средняя квадратическая погрешность определения координат характерных точек границы части земельного участка, м
	X	Y		
1	2	3	4	5
565	93686.14	116321.58	данные отсутствуют	данные отсутствуют
566	93686.55	116321.52	данные отсутствуют	данные отсутствуют
567	93686.96	116321.49	данные отсутствуют	данные отсутствуют
568	93687.37	116321.5	данные отсутствуют	данные отсутствуют
569	93687.78	116321.54	данные отсутствуют	данные отсутствуют
570	93688.19	116321.61	данные отсутствуют	данные отсутствуют
571	93688.59	116321.72	данные отсутствуют	данные отсутствуют
572	93688.98	116321.86	данные отсутствуют	данные отсутствуют
573	93689.35	116322.03	данные отсутствуют	данные отсутствуют
574	93689.71	116322.23	данные отсутствуют	данные отсутствуют
575	93690.06	116322.47	данные отсутствуют	данные отсутствуют
576	93699.3	116329.27	данные отсутствуют	данные отсутствуют
577	93699.45	116329.4	данные отсутствуют	данные отсутствуют

Государственный регистратор		ФГИС ЕГРН
полное наименование должности	подпись	инициалы, фамилия

М.П.

Выписка из Единого государственного реестра недвижимости об объекте недвижимости
Сведения о частях земельного участка

Земельный участок				
(вид объекта недвижимости)				
Лист № ___ Раздела 4.2		Всего листов раздела 4.2 : ___		Всего разделов: ___
Всего листов выписки: ___				
04.04.2022 № 99/2022/459146061				
Кадастровый номер:			78:31:0000000:7	
Сведения о характерных точках границы части (частей) земельного участка				
Учетный номер части: 56				
Система координат: МСК-05				
Зона №				
Номер точки	Координаты, м		Описание закрепления на местности	Средняя квадратическая погрешность определения координат характерных точек границы части земельного участка, м
	X	Y		
1	2	3	4	5
1	93632.11	116240.91	данные отсутствуют	данные отсутствуют
1	93632.11	116240.91	данные отсутствуют	данные отсутствуют
1	93632.11	116240.91	данные отсутствуют	данные отсутствуют
1	93632.11	116240.91	данные отсутствуют	данные отсутствуют
1	93632.11	116240.91	данные отсутствуют	данные отсутствуют
2	93642.11	116244.15	данные отсутствуют	данные отсутствуют
2	93642.11	116244.15	данные отсутствуют	данные отсутствуют
2	93642.11	116244.15	данные отсутствуют	данные отсутствуют
2	93642.11	116244.15	данные отсутствуют	данные отсутствуют
2	93642.11	116244.15	данные отсутствуют	данные отсутствуют
3	93662.15	116250.55	данные отсутствуют	данные отсутствуют
3	93662.15	116250.55	данные отсутствуют	данные отсутствуют
3	93662.15	116250.55	данные отсутствуют	данные отсутствуют
3	93662.15	116250.55	данные отсутствуют	данные отсутствуют
3	93662.15	116250.55	данные отсутствуют	данные отсутствуют
3	93662.15	116250.55	данные отсутствуют	данные отсутствуют
Государственный регистратор			ФГИС ЕГРН	
полное наименование должности			подпись	
			инициалы, фамилия	

М.П.

Выписка из Единого государственного реестра недвижимости об объекте недвижимости
Сведения о частях земельного участка

Земельный участок			
(вид объекта недвижимости)			
Лист № <u> </u> Раздела 4.2	Всего листов раздела 4.2 : <u> </u>	Всего разделов: <u> </u>	Всего листов выписки: <u> </u>
04.04.2022 № 99/2022/459146061			
Кадастровый номер:		78:31:0000000:7	

Номер точки	Координаты, м		Описание закрепления на местности	Средняя квадратическая погрешность определения координат характерных точек границы части земельного участка, м
	X	Y		
1	2	3	4	5
3	93662.15	116250.55	данные отсутствуют	данные отсутствуют
4	93668.12	116252.91	данные отсутствуют	данные отсутствуют
4	93668.12	116252.91	данные отсутствуют	данные отсутствуют
4	93668.12	116252.91	данные отсутствуют	данные отсутствуют
4	93668.12	116252.91	данные отсутствуют	данные отсутствуют
5	93675.11	116256.03	данные отсутствуют	данные отсутствуют
5	93675.11	116256.03	данные отсутствуют	данные отсутствуют
5	93675.11	116256.03	данные отсутствуют	данные отсутствуют
5	93675.11	116256.03	данные отсутствуют	данные отсутствуют
6	93679.7	116258.24	данные отсутствуют	данные отсутствуют
6	93679.7	116258.24	данные отсутствуют	данные отсутствуют
6	93679.7	116258.24	данные отсутствуют	данные отсутствуют
6	93679.7	116258.24	данные отсутствуют	данные отсутствуют
7	93684.81	116260.97	данные отсутствуют	данные отсутствуют
7	93684.81	116260.97	данные отсутствуют	данные отсутствуют
7	93684.81	116260.97	данные отсутствуют	данные отсутствуют
8	93685.7	116261.49	данные отсутствуют	данные отсутствуют

Государственный регистратор		ФГИС ЕГРН
полное наименование должности	подпись	инициалы, фамилия

М.П.

Выписка из Единого государственного реестра недвижимости об объекте недвижимости
Сведения о частях земельного участка

Земельный участок			
(вид объекта недвижимости)			
Лист № <u> </u> Раздела 4.2	Всего листов раздела 4.2 : <u> </u>	Всего разделов: <u> </u>	Всего листов выписки: <u> </u>
04.04.2022 № 99/2022/459146061			
Кадастровый номер:		78:31:0000000:7	

Номер точки	Координаты, м		Описание закрепления на местности	Средняя квадратическая погрешность определения координат характерных точек границы части земельного участка, м
	X	Y		
1	2	3	4	5
8	93685.7	116261.49	данные отсутствуют	данные отсутствуют
8	93685.7	116261.49	данные отсутствуют	данные отсутствуют
9	93686.55	116262.07	данные отсутствуют	данные отсутствуют
9	93686.55	116262.07	данные отсутствуют	данные отсутствуют
9	93686.55	116262.07	данные отсутствуют	данные отсутствуют
10	93687.36	116262.68	данные отсутствуют	данные отсутствуют
10	93687.36	116262.68	данные отсутствуют	данные отсутствуют
10	93687.36	116262.68	данные отсутствуют	данные отсутствуют
11	93688.16	116263.35	данные отсутствуют	данные отсутствуют
11	93688.16	116263.35	данные отсутствуют	данные отсутствуют
11	93688.16	116263.35	данные отсутствуют	данные отсутствуют
12	93688.9	116264.06	данные отсутствуют	данные отсутствуют
12	93688.9	116264.06	данные отсутствуют	данные отсутствуют
12	93688.9	116264.06	данные отсутствуют	данные отсутствуют
13	93689.61	116264.81	данные отсутствуют	данные отсутствуют
13	93689.61	116264.81	данные отсутствуют	данные отсутствуют
14	93690.41	116265.61	данные отсутствуют	данные отсутствуют
Государственный регистратор				ФГИС ЕГРН
полное наименование должности			подпись	инициалы, фамилия

М.П.

Выписка из Единого государственного реестра недвижимости об объекте недвижимости
Сведения о частях земельного участка

Земельный участок			
(вид объекта недвижимости)			
Лист № ___ Раздела 4.2	Всего листов раздела 4.2 : ___	Всего разделов: ___	Всего листов выписки: ___
04.04.2022 № 99/2022/459146061			
Кадастровый номер:		78:31:0000000:7	

Номер точки	Координаты, м		Описание закрепления на местности	Средняя квадратическая погрешность определения координат характерных точек границы части земельного участка, м
	X	Y		
1	2	3	4	5
14	93690.41	116265.61	данные отсутствуют	данные отсутствуют
15	93691.15	116266.47	данные отсутствуют	данные отсутствуют
15	93691.15	116266.47	данные отсутствуют	данные отсутствуют
16	93691.82	116267.36	данные отсутствуют	данные отсутствуют
16	93691.82	116267.36	данные отсутствуют	данные отсутствуют
17	93692.45	116268.32	данные отсутствуют	данные отсутствуют
17	93692.45	116268.32	данные отсутствуют	данные отсутствуют
18	93693	116269.31	данные отсутствуют	данные отсутствуют
18	93693	116269.31	данные отсутствуют	данные отсутствуют
19	93693.48	116270.34	данные отсутствуют	данные отсутствуют
19	93693.48	116270.34	данные отсутствуют	данные отсутствуют
20	93693.73	116270.82	данные отсутствуют	данные отсутствуют
20	93693.73	116270.82	данные отсутствуют	данные отсутствуют
21	93694.22	116272.64	данные отсутствуют	данные отсутствуют
21	93694.22	116272.64	данные отсутствуют	данные отсутствуют
21	93694.22	116272.64	данные отсутствуют	данные отсутствуют
22	93694.55	116274.63	данные отсутствуют	данные отсутствуют
Государственный регистратор				ФГИС ЕГРН
полное наименование должности			подпись	инициалы, фамилия

М.П.

Выписка из Единого государственного реестра недвижимости об объекте недвижимости
Сведения о частях земельного участка

Земельный участок			
(вид объекта недвижимости)			
Лист № ___ Раздела 4.2	Всего листов раздела 4.2 : ___	Всего разделов: ___	Всего листов выписки: ___
04.04.2022 № 99/2022/459146061			
Кадастровый номер:		78:31:0000000:7	

Номер точки	Координаты, м		Описание закрепления на местности	Средняя квадратическая погрешность определения координат характерных точек границы части земельного участка, м
	X	Y		
1	2	3	4	5
22	93694.55	116274.63	данные отсутствуют	данные отсутствуют
22	93694.55	116274.63	данные отсутствуют	данные отсутствуют
23	93694.64	116275.09	данные отсутствуют	данные отсутствуют
23	93694.64	116275.09	данные отсутствуют	данные отсутствуют
23	93694.64	116275.09	данные отсутствуют	данные отсутствуют
24	93695.51	116279.91	данные отсутствуют	данные отсутствуют
24	93695.51	116279.91	данные отсутствуют	данные отсутствуют
24	93695.51	116279.91	данные отсутствуют	данные отсутствуют
25	93695.64	116280.43	данные отсутствуют	данные отсутствуют
25	93695.64	116280.43	данные отсутствуют	данные отсутствуют
25	93695.64	116280.43	данные отсутствуют	данные отсутствуют
26	93696.02	116282.32	данные отсутствуют	данные отсутствуют
26	93696.02	116282.32	данные отсутствуют	данные отсутствуют
26	93696.02	116282.32	данные отсутствуют	данные отсутствуют
27	93699	116298.64	данные отсутствуют	данные отсутствуют
27	93699	116298.64	данные отсутствуют	данные отсутствуют
27	93699	116298.64	данные отсутствуют	данные отсутствуют
Государственный регистратор				ФГИС ЕГРН
полное наименование должности			подпись	инициалы, фамилия

М.П.

Выписка из Единого государственного реестра недвижимости об объекте недвижимости
Сведения о частях земельного участка

Земельный участок			
(вид объекта недвижимости)			
Лист № <u> </u> Раздела 4.2	Всего листов раздела 4.2 : <u> </u>	Всего разделов: <u> </u>	Всего листов выписки: <u> </u>
04.04.2022 № 99/2022/459146061			
Кадастровый номер:		78:31:0000000:7	

Номер точки	Координаты, м		Описание закрепления на местности	Средняя квадратическая погрешность определения координат характерных точек границы части земельного участка, м
	X	Y		
1	2	3	4	5
28	93699.57	116301.56	данные отсутствуют	данные отсутствуют
28	93699.57	116301.56	данные отсутствуют	данные отсутствуют
28	93699.57	116301.56	данные отсутствуют	данные отсутствуют
29	93699.66	116302.11	данные отсутствуют	данные отсутствуют
29	93699.66	116302.11	данные отсутствуют	данные отсутствуют
29	93699.66	116302.11	данные отсутствуют	данные отсутствуют
30	93701.18	116310.6	данные отсутствуют	данные отсутствуют
30	93701.18	116310.6	данные отсутствуют	данные отсутствуют
30	93701.18	116310.6	данные отсутствуют	данные отсутствуют
30	93701.18	116310.6	данные отсутствуют	данные отсутствуют
31	93701.31	116311.1	данные отсутствуют	данные отсутствуют
31	93701.31	116311.1	данные отсутствуют	данные отсутствуют
31	93701.31	116311.1	данные отсутствуют	данные отсутствуют
31	93701.31	116311.1	данные отсутствуют	данные отсутствуют
32	93702.84	116319.64	данные отсутствуют	данные отсутствуют
32	93702.84	116319.64	данные отсутствуют	данные отсутствуют
33	93702.93	116320.16	данные отсутствуют	данные отсутствуют
Государственный регистратор				ФГИС ЕГРН
полное наименование должности			подпись	инициалы, фамилия

М.П.

Выписка из Единого государственного реестра недвижимости об объекте недвижимости
Сведения о частях земельного участка

Земельный участок			
(вид объекта недвижимости)			
Лист № ___ Раздела 4.2	Всего листов раздела 4.2 : ___	Всего разделов: ___	Всего листов выписки: ___
04.04.2022 № 99/2022/459146061			
Кадастровый номер:		78:31:0000000:7	

Номер точки	Координаты, м		Описание закрепления на местности	Средняя квадратическая погрешность определения координат характерных точек границы части земельного участка, м
	X	Y		
1	2	3	4	5
33	93702.93	116320.16	данные отсутствуют	данные отсутствуют
34	93703.02	116321.26	данные отсутствуют	данные отсутствуют
34	93703.02	116321.26	данные отсутствуют	данные отсутствуют
35	93703	116322.37	данные отсутствуют	данные отсутствуют
35	93703	116322.37	данные отсутствуют	данные отсутствуют
36	93702.73	116324.12	данные отсутствуют	данные отсутствуют
36	93702.73	116324.12	данные отсутствуют	данные отсутствуют
37	93702.26	116325.6	данные отсутствуют	данные отсутствуют
37	93702.26	116325.6	данные отсутствуют	данные отсутствуют
38	93701.79	116326.61	данные отсутствуют	данные отсутствуют
38	93701.79	116326.61	данные отсутствуют	данные отсутствуют
39	93701.23	116327.56	данные отсутствуют	данные отсутствуют
39	93701.23	116327.56	данные отсутствуют	данные отсутствуют
40	93700.57	116328.45	данные отсутствуют	данные отсутствуют
40	93700.57	116328.45	данные отсутствуют	данные отсутствуют
41	93697.19	116333.02	данные отсутствуют	данные отсутствуют
41	93697.19	116333.02	данные отсутствуют	данные отсутствуют
Государственный регистратор				ФГИС ЕГРН
полное наименование должности			подпись	инициалы, фамилия

М.П.

Выписка из Единого государственного реестра недвижимости об объекте недвижимости
Сведения о частях земельного участка

Земельный участок			
(вид объекта недвижимости)			
Лист № <u> </u> Раздела 4.2	Всего листов раздела 4.2 : <u> </u>	Всего разделов: <u> </u>	Всего листов выписки: <u> </u>
04.04.2022 № 99/2022/459146061			
Кадастровый номер:		78:31:0000000:7	

Номер точки	Координаты, м		Описание закрепления на местности	Средняя квадратическая погрешность определения координат характерных точек границы части земельного участка, м
	X	Y		
1	2	3	4	5
41	93697.19	116333.02	данные отсутствуют	данные отсутствуют
42	93690.96	116341.34	данные отсутствуют	данные отсутствуют
42	93690.96	116341.34	данные отсутствуют	данные отсутствуют
42	93690.96	116341.34	данные отсутствуют	данные отсутствуют
42	93690.96	116341.34	данные отсутствуют	данные отсутствуют
43	93686.91	116346.61	данные отсутствуют	данные отсутствуют
43	93686.91	116346.61	данные отсутствуют	данные отсутствуют
43	93686.91	116346.61	данные отсутствуют	данные отсутствуют
43	93686.91	116346.61	данные отсутствуют	данные отсутствуют
44	93684.7	116349.47	данные отсутствуют	данные отсутствуют
44	93684.7	116349.47	данные отсутствуют	данные отсутствуют
44	93684.7	116349.47	данные отсутствуют	данные отсутствуют
44	93684.7	116349.47	данные отсутствуют	данные отсутствуют
45	93666.96	116372.97	данные отсутствуют	данные отсутствуют
45	93666.96	116372.97	данные отсутствуют	данные отсутствуют
45	93666.96	116372.97	данные отсутствуют	данные отсутствуют
45	93666.96	116372.97	данные отсутствуют	данные отсутствуют
Государственный регистратор				ФГИС ЕГРН
полное наименование должности			подпись	инициалы, фамилия

М.П.

Выписка из Единого государственного реестра недвижимости об объекте недвижимости
Сведения о частях земельного участка

Земельный участок			
(вид объекта недвижимости)			
Лист № <u> </u> Раздела 4.2	Всего листов раздела 4.2 : <u> </u>	Всего разделов: <u> </u>	Всего листов выписки: <u> </u>
04.04.2022 № 99/2022/459146061			
Кадастровый номер:		78:31:0000000:7	

Номер точки	Координаты, м		Описание закрепления на местности	Средняя квадратическая погрешность определения координат характерных точек границы части земельного участка, м
	X	Y		
1	2	3	4	5
45	93666.96	116372.97	данные отсутствуют	данные отсутствуют
46	93659.99	116382.16	данные отсутствуют	данные отсутствуют
46	93659.99	116382.16	данные отсутствуют	данные отсутствуют
46	93659.99	116382.16	данные отсутствуют	данные отсутствуют
46	93659.99	116382.16	данные отсутствуют	данные отсутствуют
46	93659.99	116382.16	данные отсутствуют	данные отсутствуют
46	93659.99	116382.16	данные отсутствуют	данные отсутствуют
47	93656.54	116386.71	данные отсутствуют	данные отсутствуют
47	93656.54	116386.71	данные отсутствуют	данные отсутствуют
47	93656.54	116386.71	данные отсутствуют	данные отсутствуют
47	93656.54	116386.71	данные отсутствуют	данные отсутствуют
47	93656.54	116386.71	данные отсутствуют	данные отсутствуют
47	93656.54	116386.71	данные отсутствуют	данные отсутствуют
47	93656.54	116386.71	данные отсутствуют	данные отсутствуют
48	93653.68	116385.33	данные отсутствуют	данные отсутствуют
48	93653.68	116385.33	данные отсутствуют	данные отсутствуют
48	93653.68	116385.33	данные отсутствуют	данные отсутствуют
48	93653.68	116385.33	данные отсутствуют	данные отсутствуют
48	93653.68	116385.33	данные отсутствуют	данные отсутствуют

Государственный регистратор		ФГИС ЕГРН
полное наименование должности	подпись	инициалы, фамилия

М.П.

Сведения о частях земельного участка

Земельный участок			
(вид объекта недвижимости)			
Лист № <u> </u> Раздела 4.2	Всего листов раздела 4.2 : <u> </u>	Всего разделов: <u> </u>	Всего листов выписки: <u> </u>
04.04.2022 № 99/2022/459146061			
Кадастровый номер:		78:31:0000000:7	

Номер точки	Координаты, м		Описание закрепления на местности	Средняя квадратическая погрешность определения координат характерных точек границы части земельного участка, м
	X	Y		
1	2	3	4	5
49	93658.09	116380.09	данные отсутствуют	данные отсутствуют
49	93658.09	116380.09	данные отсутствуют	данные отсутствуют
49	93658.09	116380.09	данные отсутствуют	данные отсутствуют
49	93658.09	116380.09	данные отсутствуют	данные отсутствуют
50	93666.62	116368.59	данные отсутствуют	данные отсутствуют
50	93666.62	116368.59	данные отсутствуют	данные отсутствуют
50	93666.62	116368.59	данные отсутствуют	данные отсутствуют
50	93666.62	116368.59	данные отсутствуют	данные отсутствуют
50	93666.62	116368.59	данные отсутствуют	данные отсутствуют
50	93666.62	116368.59	данные отсутствуют	данные отсутствуют
50	93666.62	116368.59	данные отсутствуют	данные отсутствуют
50	93666.62	116368.59	данные отсутствуют	данные отсутствуют
51	93669.29	116354.42	данные отсутствуют	данные отсутствуют
51	93669.29	116354.42	данные отсутствуют	данные отсутствуют
51	93669.29	116354.42	данные отсутствуют	данные отсутствуют
51	93669.29	116354.42	данные отсутствуют	данные отсутствуют
52	93667.37	116342.87	данные отсутствуют	данные отсутствуют
52	93667.37	116342.87	данные отсутствуют	данные отсутствуют
Государственный регистратор				ФГИС ЕГРН
полное наименование должности			подпись	инициалы, фамилия

М.П.

Выписка из Единого государственного реестра недвижимости об объекте недвижимости
Сведения о частях земельного участка

Земельный участок			
(вид объекта недвижимости)			
Лист № <u> </u> Раздела 4.2	Всего листов раздела 4.2 : <u> </u>	Всего разделов: <u> </u>	Всего листов выписки: <u> </u>
04.04.2022 № 99/2022/459146061			
Кадастровый номер:		78:31:0000000:7	

Номер точки	Координаты, м		Описание закрепления на местности	Средняя квадратическая погрешность определения координат характерных точек границы части земельного участка, м
	X	Y		
1	2	3	4	5
52	93667.37	116342.87	данные отсутствуют	данные отсутствуют
52	93667.37	116342.87	данные отсутствуют	данные отсутствуют
53	93670.25	116342.38	данные отсутствуют	данные отсутствуют
53	93670.25	116342.38	данные отсутствуют	данные отсутствуют
53	93670.25	116342.38	данные отсутствуют	данные отсутствуют
53	93670.25	116342.38	данные отсутствуют	данные отсутствуют
53	93670.25	116342.38	данные отсутствуют	данные отсутствуют
54	93666.19	116319.57	данные отсутствуют	данные отсутствуют
54	93666.19	116319.57	данные отсутствуют	данные отсутствуют
54	93666.19	116319.57	данные отсутствуют	данные отсутствуют
55	93672.68	116318.4	данные отсутствуют	данные отсутствуют
55	93672.68	116318.4	данные отсутствуют	данные отсутствуют
55	93672.68	116318.4	данные отсутствуют	данные отсутствуют
55	93672.68	116318.4	данные отсутствуют	данные отсутствуют
55	93672.68	116318.4	данные отсутствуют	данные отсутствуют
56	93668.74	116297.28	данные отсутствуют	данные отсутствуют
56	93668.74	116297.28	данные отсутствуют	данные отсутствуют
56	93668.74	116297.28	данные отсутствуют	данные отсутствуют

Государственный регистратор		ФГИС ЕГРН
полное наименование должности	подпись	инициалы, фамилия

М.П.

Выписка из Единого государственного реестра недвижимости об объекте недвижимости
Сведения о частях земельного участка

Земельный участок			
(вид объекта недвижимости)			
Лист № <u> </u> Раздела 4.2	Всего листов раздела 4.2 : <u> </u>	Всего разделов: <u> </u>	Всего листов выписки: <u> </u>
04.04.2022 № 99/2022/459146061			
Кадастровый номер:		78:31:0000000:7	

Номер точки	Координаты, м		Описание закрепления на местности	Средняя квадратическая погрешность определения координат характерных точек границы части земельного участка, м
	X	Y		
1	2	3	4	5
56	93668.74	116297.28	данные отсутствуют	данные отсутствуют
56	93668.74	116297.28	данные отсутствуют	данные отсутствуют
57	93662.27	116298.35	данные отсутствуют	данные отсутствуют
57	93662.27	116298.35	данные отсутствуют	данные отсутствуют
57	93662.27	116298.35	данные отсутствуют	данные отсутствуют
58	93658.05	116274.8	данные отсутствуют	данные отсутствуют
58	93658.05	116274.8	данные отсутствуют	данные отсутствуют
58	93658.05	116274.8	данные отсутствуют	данные отсутствуют
59	93657.69	116273.67	данные отсутствуют	данные отсутствуют
59	93657.69	116273.67	данные отсутствуют	данные отсутствуют
59	93657.69	116273.67	данные отсутствуют	данные отсутствуют
60	93656.71	116273.08	данные отсутствуют	данные отсутствуют
60	93656.71	116273.08	данные отсутствуют	данные отсутствуют
60	93656.71	116273.08	данные отсутствуют	данные отсутствуют
61	93655.53	116273.33	данные отсутствуют	данные отсутствуют
61	93655.53	116273.33	данные отсутствуют	данные отсутствуют
61	93655.53	116273.33	данные отсутствуют	данные отсутствуют
Государственный регистратор				ФГИС ЕГРН
полное наименование должности			подпись	инициалы, фамилия

М.П.

Выписка из Единого государственного реестра недвижимости об объекте недвижимости
Сведения о частях земельного участка

Земельный участок			
(вид объекта недвижимости)			
Лист № ___ Раздела 4.2	Всего листов раздела 4.2 : ___	Всего разделов: ___	Всего листов выписки: ___
04.04.2022 № 99/2022/459146061			
Кадастровый номер:		78:31:0000000:7	

Номер точки	Координаты, м		Описание закрепления на местности	Средняя квадратическая погрешность определения координат характерных точек границы части земельного участка, м
	X	Y		
1	2	3	4	5
62	93652.74	116264.64	данные отсутствуют	данные отсутствуют
62	93652.74	116264.64	данные отсутствуют	данные отсутствуют
62	93652.74	116264.64	данные отсутствуют	данные отсутствуют
62	93652.74	116264.64	данные отсутствуют	данные отсутствуют
63	93652.12	116263.94	данные отсутствуют	данные отсутствуют
63	93652.12	116263.94	данные отсутствуют	данные отсутствуют
63	93652.12	116263.94	данные отсутствуют	данные отсутствуют
63	93652.12	116263.94	данные отсутствуют	данные отсутствуют
64	93643.64	116254.86	данные отсутствуют	данные отсутствуют
64	93643.64	116254.86	данные отсутствуют	данные отсутствуют
64	93643.64	116254.86	данные отсутствуют	данные отсутствуют
64	93643.64	116254.86	данные отсутствуют	данные отсутствуют
65	93642.97	116254.2	данные отсутствуют	данные отсутствуют
65	93642.97	116254.2	данные отсутствуют	данные отсутствуют
65	93642.97	116254.2	данные отсутствуют	данные отсутствуют
65	93642.97	116254.2	данные отсутствуют	данные отсутствуют
66	93629.26	116249.58	данные отсутствуют	данные отсутствуют

Государственный регистратор		ФГИС ЕГРН
полное наименование должности	подпись	инициалы, фамилия

М.П.

Выписка из Единого государственного реестра недвижимости об объекте недвижимости
Сведения о частях земельного участка

Земельный участок			
(вид объекта недвижимости)			
Лист № <u> </u> Раздела 4.2	Всего листов раздела 4.2 : <u> </u>	Всего разделов: <u> </u>	Всего листов выписки: <u> </u>
04.04.2022 № 99/2022/459146061			
Кадастровый номер:		78:31:0000000:7	

Номер точки	Координаты, м		Описание закрепления на местности	Средняя квадратическая погрешность определения координат характерных точек границы части земельного участка, м
	X	Y		
1	2	3	4	5
66	93629.26	116249.58	данные отсутствуют	данные отсутствуют
66	93629.26	116249.58	данные отсутствуют	данные отсутствуют
66	93629.26	116249.58	данные отсутствуют	данные отсутствуют
67	93670.22	116342.21	данные отсутствуют	данные отсутствуют
67	93670.22	116342.21	данные отсутствуют	данные отсутствуют
68	93670.66	116342.13	данные отсутствуют	данные отсутствуют
68	93670.66	116342.13	данные отсутствуют	данные отсутствуют
69	93676.14	116341.19	данные отсутствуют	данные отсутствуют
69	93676.14	116341.19	данные отсутствуют	данные отсутствуют
70	93671.82	116318.55	данные отсутствуют	данные отсутствуют
70	93671.82	116318.55	данные отсутствуют	данные отсутствуют
71	93667.79	116297.44	данные отсутствуют	данные отсутствуют
71	93667.79	116297.44	данные отсутствуют	данные отсутствуют
72	93663.55	116275.22	данные отсутствуют	данные отсутствуют
72	93663.55	116275.22	данные отсутствуют	данные отсутствуют
73	93658.29	116276.11	данные отсутствуют	данные отсутствуют
73	93658.29	116276.11	данные отсутствуют	данные отсутствуют

Государственный регистратор		ФГИС ЕГРН
полное наименование должности	подпись	инициалы, фамилия

М.П.

Выписка из Единого государственного реестра недвижимости об объекте недвижимости
Сведения о частях земельного участка

Земельный участок			
(вид объекта недвижимости)			
Лист № <u> </u> Раздела 4.2	Всего листов раздела 4.2 : <u> </u>	Всего разделов: <u> </u>	Всего листов выписки: <u> </u>
04.04.2022 № 99/2022/459146061			
Кадастровый номер:		78:31:0000000:7	

Номер точки	Координаты, м		Описание закрепления на местности	Средняя квадратическая погрешность определения координат характерных точек границы части земельного участка, м
	X	Y		
1	2	3	4	5
74	93682.11	116262.48	данные отсутствуют	данные отсутствуют
75	93684.15	116276.81	данные отсутствуют	данные отсутствуют
76	93684.17	116276.96	данные отсутствуют	данные отсутствуют
77	93684.18	116277.12	данные отсутствуют	данные отсутствуют
78	93684.64	116282.87	данные отсутствуют	данные отсутствуют
79	93686.59	116302.33	данные отсутствуют	данные отсутствуют
80	93693.16	116273.9	данные отсутствуют	данные отсутствуют
81	93693.74	116270.85	данные отсутствуют	данные отсутствуют
82	93700.43	116306.39	данные отсутствуют	данные отсутствуют
83	93692.79	116338.9	данные отсутствуют	данные отсутствуют
84	93655.21	116386.07	данные отсутствуют	данные отсутствуют
85	93675.79	116358.23	данные отсутствуют	данные отсутствуют
86	93669.18	116355	данные отсутствуют	данные отсутствуют
87	93668.79	116334.19	данные отсутствуют	данные отсутствуют
88	93672.76	116333.56	данные отсутствуют	данные отсутствуют
89	93670.18	116318.85	данные отсутствуют	данные отсутствуют
90	93666.47	116297.66	данные отсутствуют	данные отсутствуют
Государственный регистратор				ФГИС ЕГРН
полное наименование должности			подпись	инициалы, фамилия

М.П.

Выписка из Единого государственного реестра недвижимости об объекте недвижимости
Сведения о частях земельного участка

Земельный участок			
(вид объекта недвижимости)			
Лист № <u> </u> Раздела 4.2	Всего листов раздела 4.2 : <u> </u>	Всего разделов: <u> </u>	Всего листов выписки: <u> </u>
04.04.2022 № 99/2022/459146061			
Кадастровый номер:		78:31:0000000:7	

Номер точки	Координаты, м		Описание закрепления на местности	Средняя квадратическая погрешность определения координат характерных точек границы части земельного участка, м
	X	Y		
1	2	3	4	5
91	93664.48	116286.31	данные отсутствуют	данные отсутствуют
92	93660.23	116286.98	данные отсутствуют	данные отсутствуют
93	93658.47	116277.14	данные отсутствуют	данные отсутствуют
94	93667.78	116275.67	данные отсутствуют	данные отсутствуют
95	93668.19	116275.62	данные отсутствуют	данные отсутствуют
96	93668.6	116275.61	данные отсутствуют	данные отсутствуют
97	93669.02	116275.63	данные отсутствуют	данные отсутствуют
98	93669.43	116275.68	данные отсутствуют	данные отсутствуют
99	93669.83	116275.77	данные отсутствуют	данные отсутствуют
100	93670.22	116275.89	данные отсутствуют	данные отсутствуют
101	93670.61	116276.05	данные отсутствуют	данные отсутствуют
102	93670.98	116276.23	данные отсутствуют	данные отсутствуют
103	93671.33	116276.44	данные отсутствуют	данные отсутствуют
104	93671.67	116276.69	данные отсутствуют	данные отсутствуют
105	93671.98	116276.96	данные отсутствуют	данные отсутствуют
106	93672.27	116277.25	данные отсутствуют	данные отсутствуют
107	93672.53	116277.57	данные отсутствуют	данные отсутствуют

Государственный регистратор		ФГИС ЕГРН
полное наименование должности	подпись	инициалы, фамилия

М.П.

Выписка из Единого государственного реестра недвижимости об объекте недвижимости
Сведения о частях земельного участка

Земельный участок			
(вид объекта недвижимости)			
Лист № ___ Раздела 4.2	Всего листов раздела 4.2 : ___	Всего разделов: ___	Всего листов выписки: ___
04.04.2022 № 99/2022/459146061			
Кадастровый номер:		78:31:0000000:7	

Номер точки	Координаты, м		Описание закрепления на местности	Средняя квадратическая погрешность определения координат характерных точек границы части земельного участка, м
	X	Y		
1	2	3	4	5
108	93672.77	116277.91	данные отсутствуют	данные отсутствуют
109	93672.98	116278.27	данные отсутствуют	данные отсутствуют
110	93673.16	116278.64	данные отсутствуют	данные отсутствуют
111	93673.3	116279.03	данные отсутствуют	данные отсутствуют
112	93673.42	116279.42	данные отсутствуют	данные отсутствуют
113	93673.48	116279.74	данные отсутствуют	данные отсутствуют
114	93675.34	116290.33	данные отсутствуют	данные отсутствуют
115	93674.69	116283.82	данные отсутствуют	данные отсутствуют
116	93674.23	116278.07	данные отсутствуют	данные отсутствуют
117	93671.65	116259.99	данные отсутствуют	данные отсутствуют
118	93652.04	116255.42	данные отсутствуют	данные отсутствуют
119	93651.76	116255.35	данные отсутствуют	данные отсутствуют
120	93651.51	116255.26	данные отсутствуют	данные отсутствуют
121	93651.37	116255.21	данные отсутствуют	данные отсутствуют
122	93630.11	116247.01	данные отсутствуют	данные отсутствуют
123	93673.12	116255.14	данные отсутствуют	данные отсутствуют
124	93662.63	116252.14	данные отсутствуют	данные отсутствуют
Государственный регистратор				ФГИС ЕГРН
полное наименование должности			подпись	инициалы, фамилия

М.П.

Выписка из Единого государственного реестра недвижимости об объекте недвижимости
 1288
 Сведения о частях земельного участка

Земельный участок			
(вид объекта недвижимости)			
Лист № ___ Раздела 4.2	Всего листов раздела 4.2 : ___	Всего разделов: ___	Всего листов выписки: ___
04.04.2022 № 99/2022/459146061			
Кадастровый номер:		78:31:0000000:7	

Номер точки	Координаты, м		Описание закрепления на местности	Средняя квадратическая погрешность определения координат характерных точек границы части земельного участка, м
	X	Y		
1	2	3	4	5
125	93662.35	116252.07	данные отсутствуют	данные отсутствуют
126	93662.01	116251.96	данные отсутствуют	данные отсутствуют
127	93661.83	116251.91	данные отсутствуют	данные отсутствуют
128	93655.88	116250.09	данные отсутствуют	данные отсутствуют
129	93654.71	116249.71	данные отсутствуют	данные отсутствуют
130	93651.02	116248.46	данные отсутствуют	данные отсутствуют
131	93648.95	116247.76	данные отсутствуют	данные отсутствуют
132	93644.04	116246.09	данные отсутствуют	данные отсутствуют
133	93637.92	116244.04	данные отсутствуют	данные отсутствуют
134	93637.99	116244.4	данные отсутствуют	данные отсутствуют
135	93638.17	116245.18	данные отсутствуют	данные отсутствуют
136	93647.33	116247.44	данные отсутствуют	данные отсутствуют
137	93648.26	116247.72	данные отсутствуют	данные отсутствуют
138	93648.38	116247.83	данные отсутствуют	данные отсутствуют
139	93648.55	116248.03	данные отсутствуют	данные отсутствуют
140	93649.13	116248.79	данные отсутствуют	данные отсутствуют
141	93649.61	116249.45	данные отсутствуют	данные отсутствуют

Государственный регистратор		ФГИС ЕГРН
полное наименование должности	подпись	инициалы, фамилия

М.П.

Выписка из Единого государственного реестра недвижимости об объекте недвижимости
Сведения о частях земельного участка

Земельный участок			
(вид объекта недвижимости)			
Лист № <u> </u> Раздела 4.2	Всего листов раздела 4.2 : <u> </u>	Всего разделов: <u> </u>	Всего листов выписки: <u> </u>
04.04.2022 № 99/2022/459146061			
Кадастровый номер:		78:31:0000000:7	

Номер точки	Координаты, м		Описание закрепления на местности	Средняя квадратическая погрешность определения координат характерных точек границы части земельного участка, м
	X	Y		
1	2	3	4	5
142	93651.8	116252.5	данные отсутствуют	данные отсутствуют
143	93652.53	116253.5	данные отсутствуют	данные отсутствуют
144	93654.99	116254.51	данные отсутствуют	данные отсутствуют
145	93670.95	116261.02	данные отсутствуют	данные отсутствуют
146	93671.85	116261.39	данные отсутствуют	данные отсутствуют
147	93677.7	116263.78	данные отсутствуют	данные отсутствуют
148	93678.11	116263.95	данные отсутствуют	данные отсутствуют
149	93679.67	116264.58	данные отсутствуют	данные отсутствуют
150	93682.41	116265.7	данные отсутствуют	данные отсутствуют
151	93682.56	116265.77	данные отсутствуют	данные отсутствуют
152	93682.7	116265.85	данные отсутствуют	данные отсутствуют
153	93682.84	116265.94	данные отсутствуют	данные отсутствуют
154	93682.97	116266.05	данные отсутствуют	данные отсутствуют
155	93683.09	116266.16	данные отсутствуют	данные отсутствуют
156	93683.2	116266.28	данные отсутствуют	данные отсутствуют
157	93683.3	116266.42	данные отсутствуют	данные отсутствуют
158	93683.39	116266.56	данные отсутствуют	данные отсутствуют
Государственный регистратор				ФГИС ЕГРН
полное наименование должности			подпись	инициалы, фамилия

М.П.

Выписка из Единого государственного реестра недвижимости об объекте недвижимости
Сведения о частях земельного участка

Земельный участок			
(вид объекта недвижимости)			
Лист № <u> </u> Раздела 4.2	Всего листов раздела 4.2 : <u> </u>	Всего разделов: <u> </u>	Всего листов выписки: <u> </u>
04.04.2022 № 99/2022/459146061			
Кадастровый номер:		78:31:0000000:7	

Номер точки	Координаты, м		Описание закрепления на местности	Средняя квадратическая погрешность определения координат характерных точек границы части земельного участка, м
	X	Y		
1	2	3	4	5
159	93683.46	116266.7	данные отсутствуют	данные отсутствуют
160	93683.53	116266.86	данные отсутствуют	данные отсутствуют
161	93683.58	116267.01	данные отсутствуют	данные отсутствуют
162	93683.62	116267.18	данные отсутствуют	данные отсутствуют
163	93684.21	116270.31	данные отсутствуют	данные отсутствуют
164	93685.36	116276.42	данные отсутствуют	данные отсутствуют
165	93685.66	116278.06	данные отсутствуют	данные отсутствуют
166	93685.73	116278.41	данные отсутствуют	данные отсутствуют
167	93685.79	116278.75	данные отсутствуют	данные отсутствуют
168	93688.28	116291.88	данные отсутствуют	данные отсутствуют
169	93691.89	116310.97	данные отсутствуют	данные отсутствуют
170	93692.83	116315.93	данные отсутствуют	данные отсутствуют
171	93694.01	116322.17	данные отсутствуют	данные отсутствуют
172	93695.26	116328.77	данные отсутствуют	данные отсутствуют
173	93695.48	116329.99	данные отсутствуют	данные отсутствуют
174	93695.87	116332.1	данные отсутствуют	данные отсутствуют
175	93696.27	116334.25	данные отсутствуют	данные отсутствуют
Государственный регистратор				ФГИС ЕГРН
полное наименование должности			подпись	инициалы, фамилия

М.П.

Выписка из Единого государственного реестра недвижимости об объекте недвижимости
Сведения о частях земельного участка

Земельный участок			
(вид объекта недвижимости)			
Лист № <u> </u> Раздела 4.2	Всего листов раздела 4.2 : <u> </u>	Всего разделов: <u> </u>	Всего листов выписки: <u> </u>
04.04.2022 № 99/2022/459146061			
Кадастровый номер:		78:31:0000000:7	

Номер точки	Координаты, м		Описание закрепления на местности	Средняя квадратическая погрешность определения координат характерных точек границы части земельного участка, м
	X	Y		
1	2	3	4	5
176	93693	116338.61	данные отсутствуют	данные отсутствуют
177	93691.93	116332.82	данные отсутствуют	данные отсутствуют
178	93691.54	116330.71	данные отсутствуют	данные отсутствуют
179	93691.32	116329.51	данные отсутствуют	данные отсутствуют
180	93690.07	116322.91	данные отсутствуют	данные отсутствуют
181	93688.89	116316.67	данные отсутствуют	данные отсутствуют
182	93687.95	116311.71	данные отсутствуют	данные отсутствуют
183	93684.34	116292.62	данные отсутствуют	данные отсутствуют
184	93681.85	116279.47	данные отсутствуют	данные отсутствуют
185	93681.79	116279.11	данные отсутствуют	данные отсутствуют
186	93681.73	116278.82	данные отсутствуют	данные отсутствуют
187	93681.42	116277.16	данные отсутствуют	данные отсутствуют
188	93680.27	116271.05	данные отсутствуют	данные отсутствуют
189	93679.89	116268.99	данные отсутствуют	данные отсутствуют
190	93678.17	116268.28	данные отсутствуют	данные отсутствуют
191	93676.61	116267.66	данные отсутствуют	данные отсутствуют
192	93676.18	116267.48	данные отсутствуют	данные отсутствуют
Государственный регистратор				ФГИС ЕГРН
полное наименование должности			подпись	инициалы, фамилия

М.П.

Сведения о частях земельного участка

Земельный участок			
(вид объекта недвижимости)			
Лист № <u> </u> Раздела 4.2	Всего листов раздела 4.2 : <u> </u>	Всего разделов: <u> </u>	Всего листов выписки: <u> </u>
04.04.2022 № 99/2022/459146061			
Кадастровый номер:		78:31:0000000:7	

Номер точки	Координаты, м		Описание закрепления на местности	Средняя квадратическая погрешность определения координат характерных точек границы части земельного участка, м
	X	Y		
1	2	3	4	5
193	93670.33	116265.09	данные отсутствуют	данные отсутствуют
194	93669.43	116264.72	данные отсутствуют	данные отсутствуют
195	93653.47	116258.21	данные отсутствуют	данные отсутствуют
196	93650.48	116256.99	данные отсутствуют	данные отсутствуют
197	93650.33	116256.92	данные отсутствуют	данные отсутствуют
198	93650.19	116256.84	данные отсутствуют	данные отсутствуют
199	93650.05	116256.75	данные отсутствуют	данные отсутствуют
200	93649.92	116256.65	данные отсутствуют	данные отсутствуют
201	93649.8	116256.53	данные отсутствуют	данные отсутствуют
202	93649.62	116256.31	данные отсутствуют	данные отсутствуют
203	93648.56	116254.84	данные отсутствуют	данные отсутствуют
204	93646.37	116251.79	данные отсутствуют	данные отсутствуют
205	93645.94	116251.19	данные отсутствуют	данные отсутствуют
206	93645.82	116251.04	данные отсутствуют	данные отсутствуют
207	93636.09	116248.95	данные отсутствуют	данные отсутствуют
208	93635.93	116248.9	данные отсутствуют	данные отсутствуют
209	93635.77	116248.85	данные отсутствуют	данные отсутствуют
Государственный регистратор				ФГИС ЕГРН
полное наименование должности			подпись	инициалы, фамилия

М.П.

Выписка из Единого государственного реестра недвижимости об объекте недвижимости
Сведения о частях земельного участка

Земельный участок			
(вид объекта недвижимости)			
Лист № ___ Раздела 4.2	Всего листов раздела 4.2 : ___	Всего разделов: ___	Всего листов выписки: ___
04.04.2022 № 99/2022/459146061			
Кадастровый номер:		78:31:0000000:7	

Номер точки	Координаты, м		Описание закрепления на местности	Средняя квадратическая погрешность определения координат характерных точек границы части земельного участка, м
	X	Y		
1	2	3	4	5
210	93635.62	116248.78	данные отсутствуют	данные отсутствуют
211	93635.48	116248.7	данные отсутствуют	данные отсутствуют
212	93635.34	116248.61	данные отсутствуют	данные отсутствуют
213	93635.21	116248.51	данные отсутствуют	данные отсутствуют
214	93635.09	116248.4	данные отсутствуют	данные отсутствуют
215	93634.98	116248.27	данные отсутствуют	данные отсутствуют
216	93634.88	116248.14	данные отсутствуют	данные отсутствуют
217	93634.79	116248	данные отсутствуют	данные отсутствуют
218	93634.71	116247.86	данные отсутствуют	данные отсутствуют
219	93634.64	116247.71	данные отсутствуют	данные отсутствуют
220	93634.59	116247.55	данные отсутствуют	данные отсутствуют
221	93634.55	116247.4	данные отсутствуют	данные отсутствуют
222	93634.44	116246.89	данные отсутствуют	данные отсутствуют
223	93634.09	116245.26	данные отсутствуют	данные отсутствуют
224	93633.85	116244.14	данные отсутствуют	данные отсутствуют
225	93633.79	116243.88	данные отсутствуют	данные отсутствуют
226	93633.51	116242.58	данные отсутствуют	данные отсутствуют

Государственный регистратор		ФГИС ЕГРН
полное наименование должности	подпись	инициалы, фамилия

М.П.

Выписка из Единого государственного реестра недвижимости об объекте недвижимости
Сведения о частях земельного участка

Земельный участок			
(вид объекта недвижимости)			
Лист № <u> </u> Раздела 4.2	Всего листов раздела 4.2 : <u> </u>	Всего разделов: <u> </u>	Всего листов выписки: <u> </u>
04.04.2022 № 99/2022/459146061			
Кадастровый номер:		78:31:0000000:7	

Номер точки	Координаты, м		Описание закрепления на местности	Средняя квадратическая погрешность определения координат характерных точек границы части земельного участка, м
	X	Y		
1	2	3	4	5
227	93631.75	116241.99	данные отсутствуют	данные отсутствуют
228	93654.66	116384.16	данные отсутствуют	данные отсутствуют
229	93657.05	116386.04	данные отсутствуют	данные отсутствуют
230	93674.57	116255.79	данные отсутствуют	данные отсутствуют
231	93684.05	116260.56	данные отсутствуют	данные отсутствуют
232	93683.75	116262.94	данные отсутствуют	данные отсутствуют
233	93684.04	116264.61	данные отсутствуют	данные отсутствуют
234	93687.04	116280.68	данные отсутствуют	данные отсутствуют
235	93687.08	116280.95	данные отсутствуют	данные отсутствуют
236	93687.1	116281.19	данные отсутствуют	данные отсутствуют
237	93687.11	116281.36	данные отсутствуют	данные отсутствуют
238	93687.12	116281.6	данные отсутствуют	данные отсутствуют
239	93687.11	116281.76	данные отсутствуют	данные отсутствуют
240	93687.11	116281.92	данные отсутствуют	данные отсутствуют
241	93687.09	116282.16	данные отсутствуют	данные отсутствуют
242	93687.07	116282.33	данные отсутствуют	данные отсутствуют
243	93687.02	116282.56	данные отсутствуют	данные отсутствуют

Государственный регистратор		ФГИС ЕГРН
полное наименование должности	подпись	инициалы, фамилия

М.П.

Выписка из Единого государственного реестра недвижимости об объекте недвижимости
Сведения о частях земельного участка

Земельный участок			
(вид объекта недвижимости)			
Лист № <u> </u> Раздела 4.2	Всего листов раздела 4.2 : <u> </u>	Всего разделов: <u> </u>	Всего листов выписки: <u> </u>
04.04.2022 № 99/2022/459146061			
Кадастровый номер:		78:31:0000000:7	

Номер точки	Координаты, м		Описание закрепления на местности	Средняя квадратическая погрешность определения координат характерных точек границы части земельного участка, м
	X	Y		
1	2	3	4	5
244	93686.99	116282.73	данные отсутствуют	данные отсутствуют
245	93686.92	116282.99	данные отсутствуют	данные отсутствуют
246	93686.85	116283.22	данные отсутствуют	данные отсутствуют
247	93686.79	116283.37	данные отсутствуют	данные отсутствуют
248	93686.74	116283.52	данные отсутствуют	данные отсутствуют
249	93686.64	116283.73	данные отсутствуют	данные отсутствуют
250	93686.52	116283.98	данные отсутствуют	данные отсутствуют
251	93681.61	116293.06	данные отсутствуют	данные отсутствуют
252	93681.4	116293.41	данные отсутствуют	данные отсутствуют
253	93681.16	116293.75	данные отсутствуют	данные отсутствуют
254	93680.89	116294.06	данные отсутствуют	данные отсутствуют
255	93680.6	116294.36	данные отсутствуют	данные отсутствуют
256	93680.28	116294.62	данные отсутствуют	данные отсутствуют
257	93679.95	116294.86	данные отсутствуют	данные отсутствуют
258	93679.59	116295.08	данные отсутствуют	данные отсутствуют
259	93679.22	116295.26	данные отсутствуют	данные отсутствуют
260	93678.84	116295.41	данные отсутствуют	данные отсутствуют

Государственный регистратор		ФГИС ЕГРН
полное наименование должности	подпись	инициалы, фамилия

М.П.

Выписка из Единого государственного реестра недвижимости об объекте недвижимости
Сведения о частях земельного участка

Земельный участок			
(вид объекта недвижимости)			
Лист № <u> </u> Раздела 4.2	Всего листов раздела 4.2 : <u> </u>	Всего разделов: <u> </u>	Всего листов выписки: <u> </u>
04.04.2022 № 99/2022/459146061			
Кадастровый номер:		78:31:0000000:7	

Номер точки	Координаты, м		Описание закрепления на местности	Средняя квадратическая погрешность определения координат характерных точек границы части земельного участка, м
	X	Y		
1	2	3	4	5
261	93678.44	116295.53	данные отсутствуют	данные отсутствуют
262	93678.04	116295.61	данные отсутствуют	данные отсутствуют
263	93677.63	116295.66	данные отсутствуют	данные отсутствуют
264	93677.21	116295.68	данные отсутствуют	данные отсутствуют
265	93676.8	116295.66	данные отсутствуют	данные отсутствуют
266	93676.39	116295.61	данные отсутствуют	данные отсутствуют
267	93675.99	116295.53	данные отсутствуют	данные отсутствуют
268	93675.59	116295.41	данные отсутствуют	данные отсутствуют
269	93675.2	116295.26	данные отсутствуют	данные отсутствуют
270	93674.83	116295.08	данные отсутствуют	данные отсутствуют
271	93674.48	116294.87	данные отсутствуют	данные отсутствуют
272	93674.14	116294.63	данные отсутствуют	данные отсутствуют
273	93673.83	116294.36	данные отсутствуют	данные отсутствуют
274	93673.53	116294.07	данные отсутствуют	данные отсутствуют
275	93673.27	116293.75	данные отсутствуют	данные отсутствуют
276	93673.03	116293.42	данные отсутствуют	данные отсутствуют
277	93672.81	116293.06	данные отсутствуют	данные отсутствуют
Государственный регистратор				ФГИС ЕГРН
полное наименование должности			подпись	инициалы, фамилия

М.П.

Выписка из Единого государственного реестра недвижимости об объекте недвижимости
Сведения о частях земельного участка

Земельный участок			
(вид объекта недвижимости)			
Лист № <u> </u> Раздела 4.2	Всего листов раздела 4.2 : <u> </u>	Всего разделов: <u> </u>	Всего листов выписки: <u> </u>
04.04.2022 № 99/2022/459146061			
Кадастровый номер:		78:31:0000000:7	

Номер точки	Координаты, м		Описание закрепления на местности	Средняя квадратическая погрешность определения координат характерных точек границы части земельного участка, м
	X	Y		
1	2	3	4	5
278	93672.63	116292.69	данные отсутствуют	данные отсутствуют
279	93672.48	116292.3	данные отсутствуют	данные отсутствуют
280	93672.36	116291.91	данные отсутствуют	данные отсутствуют
281	93672.28	116291.5	данные отсутствуют	данные отсутствуют
282	93672.23	116291.09	данные отсутствуют	данные отсутствуют
283	93672.21	116290.68	данные отсутствуют	данные отсутствуют
284	93672.23	116290.27	данные отсутствуют	данные отсутствуют
285	93672.28	116289.86	данные отсутствуют	данные отсутствуют
286	93672.36	116289.45	данные отсутствуют	данные отсутствуют
287	93672.48	116289.06	данные отсутствуют	данные отсутствуют
288	93672.63	116288.67	данные отсутствуют	данные отсутствуют
289	93672.81	116288.3	данные отсутствуют	данные отсутствуют
290	93676.88	116280.78	данные отсутствуют	данные отсутствуют
291	93675.72	116274.56	данные отсутствуют	данные отсутствуют
292	93675.51	116274.59	данные отсутствуют	данные отсутствуют
293	93675.1	116274.6	данные отсутствуют	данные отсутствуют
294	93674.69	116274.58	данные отсутствуют	данные отсутствуют
Государственный регистратор				ФГИС ЕГРН
полное наименование должности			подпись	инициалы, фамилия

М.П.

Выписка из Единого государственного реестра недвижимости об объекте недвижимости
Сведения о частях земельного участка

Земельный участок			
(вид объекта недвижимости)			
Лист № <u> </u> Раздела 4.2	Всего листов раздела 4.2 : <u> </u>	Всего разделов: <u> </u>	Всего листов выписки: <u> </u>
04.04.2022 № 99/2022/459146061			
Кадастровый номер:		78:31:0000000:7	

Номер точки	Координаты, м		Описание закрепления на местности	Средняя квадратическая погрешность определения координат характерных точек границы части земельного участка, м
	X	Y		
1	2	3	4	5
295	93674.28	116274.53	данные отсутствуют	данные отсутствуют
296	93673.87	116274.44	данные отсутствуют	данные отсутствуют
297	93673.48	116274.32	данные отсутствуют	данные отсутствуют
298	93673.09	116274.17	данные отсутствуют	данные отсутствуют
299	93672.72	116273.99	данные отсутствуют	данные отсутствуют
300	93672.37	116273.77	данные отсутствуют	данные отсутствуют
301	93672.03	116273.53	данные отсутствуют	данные отсутствуют
302	93671.72	116273.26	данные отсутствуют	данные отсутствуют
303	93671.43	116272.97	данные отсутствуют	данные отсутствуют
304	93671.16	116272.66	данные отсутствуют	данные отсутствуют
305	93670.92	116272.32	данные отсутствуют	данные отсутствуют
306	93670.71	116271.96	данные отсутствуют	данные отсутствуют
307	93670.53	116271.59	данные отсутствуют	данные отсутствуют
308	93670.38	116271.2	данные отсутствуют	данные отсутствуют
309	93670.27	116270.81	данные отсутствуют	данные отсутствуют
310	93670.19	116270.4	данные отсутствуют	данные отсутствуют
311	93670.14	116269.99	данные отсутствуют	данные отсутствуют
Государственный регистратор				ФГИС ЕГРН
полное наименование должности			подпись	инициалы, фамилия

М.П.

Сведения о частях земельного участка

Земельный участок			
(вид объекта недвижимости)			
Лист № <u> </u> Раздела 4.2	Всего листов раздела 4.2 : <u> </u>	Всего разделов: <u> </u>	Всего листов выписки: <u> </u>
04.04.2022 № 99/2022/459146061			
Кадастровый номер:		78:31:0000000:7	

Номер точки	Координаты, м		Описание закрепления на местности	Средняя квадратическая погрешность определения координат характерных точек границы части земельного участка, м
	X	Y		
1	2	3	4	5
312	93670.12	116269.58	данные отсутствуют	данные отсутствуют
313	93670.14	116269.17	данные отсутствуют	данные отсутствуют
314	93670.19	116268.76	данные отсутствуют	данные отсутствуют
315	93670.28	116268.35	данные отсутствуют	данные отсутствуют
316	93670.4	116267.96	данные отсутствуют	данные отсутствуют
317	93670.55	116267.57	данные отсутствуют	данные отсутствуют
318	93670.73	116267.2	данные отсутствуют	данные отсутствуют
319	93673.86	116261.49	данные отсутствуют	данные отсутствуют
320	93671.38	116367.12	данные отсутствуют	данные отсутствуют
321	93666.49	116373.58	данные отсутствуют	данные отсутствуют
322	93666.38	116373.14	данные отсутствуют	данные отсутствуют
323	93666.31	116372.74	данные отсутствуют	данные отсутствуют
324	93666.28	116372.32	данные отсутствуют	данные отсутствуют
325	93666.28	116371.91	данные отсутствуют	данные отсутствуют
326	93666.31	116371.5	данные отсутствуют	данные отсутствуют
327	93666.38	116371.09	данные отсутствуют	данные отсутствуют
328	93666.48	116370.69	данные отсутствуют	данные отсутствуют
Государственный регистратор				ФГИС ЕГРН
полное наименование должности			подпись	инициалы, фамилия

М.П.

Сведения о частях земельного участка

1300

Земельный участок			
(вид объекта недвижимости)			
Лист № <u> </u> Раздела 4.2	Всего листов раздела 4.2 : <u> </u>	Всего разделов: <u> </u>	Всего листов выписки: <u> </u>
04.04.2022 № 99/2022/459146061			
Кадастровый номер:		78:31:0000000:7	

Номер точки	Координаты, м		Описание закрепления на местности	Средняя квадратическая погрешность определения координат характерных точек границы части земельного участка, м
	X	Y		
1	2	3	4	5
329	93666.61	116370.3	данные отсутствуют	данные отсутствуют
330	93666.78	116369.92	данные отсутствуют	данные отсутствуют
331	93666.98	116369.56	данные отсутствуют	данные отсутствуют
332	93667.2	116369.21	данные отсутствуют	данные отсутствуют
333	93667.46	116368.89	данные отсутствуют	данные отсутствуют
334	93667.74	116368.58	данные отсутствуют	данные отсутствуют
335	93668.04	116368.3	данные отсутствуют	данные отсутствуют
336	93668.37	116368.05	данные отсутствуют	данные отсутствуют
337	93668.71	116367.82	данные отсутствуют	данные отсутствуют
338	93669.08	116367.63	данные отсутствуют	данные отсутствуют
339	93669.46	116367.46	данные отсутствуют	данные отсутствуют
340	93669.85	116367.33	данные отсутствуют	данные отсутствуют
341	93670.25	116367.23	данные отсутствуют	данные отсутствуют
342	93670.66	116367.16	данные отсутствуют	данные отсутствуют
343	93671.07	116367.12	данные отсутствуют	данные отсутствуют
344	93640.01	116243.47	данные отсутствуют	данные отсутствуют
345	93641.93	116244.09	данные отсутствуют	данные отсутствуют
Государственный регистратор				ФГИС ЕГРН
полное наименование должности			подпись	инициалы, фамилия

М.П.

Выписка из Единого государственного реестра недвижимости об объекте недвижимости
Сведения о частях земельного участка

Земельный участок			
(вид объекта недвижимости)			
Лист № <u> </u> Раздела 4.2	Всего листов раздела 4.2 : <u> </u>	Всего разделов: <u> </u>	Всего листов выписки: <u> </u>
04.04.2022 № 99/2022/459146061			
Кадастровый номер:		78:31:0000000:7	

Номер точки	Координаты, м		Описание закрепления на местности	Средняя квадратическая погрешность определения координат характерных точек границы части земельного участка, м
	X	Y		
1	2	3	4	5
346	93641.29	116245.56	данные отсутствуют	данные отсутствуют
347	93641.12	116246.04	данные отсутствуют	данные отсутствуют
348	93641.06	116246.19	данные отсутствуют	данные отсутствуют
349	93640.98	116246.34	данные отсутствуют	данные отсутствуют
350	93640.86	116246.5	данные отсутствуют	данные отсутствуют
351	93640.75	116246.62	данные отсутствуют	данные отсутствуют
352	93640.59	116246.75	данные отсутствуют	данные отсутствуют
353	93640.45	116246.84	данные отсутствуют	данные отсутствуют
354	93640.27	116246.93	данные отсутствуют	данные отсутствуют
355	93640.07	116246.99	данные отсутствуют	данные отсутствуют
356	93632.91	116248.71	данные отсутствуют	данные отсутствуют
357	93632.74	116248.73	данные отсутствуют	данные отсутствуют
358	93632.58	116248.73	данные отсутствуют	данные отсутствуют
359	93632.41	116248.7	данные отсутствуют	данные отсутствуют
360	93632.26	116248.65	данные отсутствуют	данные отсутствуют
361	93632.05	116248.52	данные отсутствуют	данные отсутствуют
362	93630.12	116246.97	данные отсутствуют	данные отсутствуют
Государственный регистратор				ФГИС ЕГРН
полное наименование должности			подпись	инициалы, фамилия

М.П.

Выписка из Единого государственного реестра недвижимости об объекте недвижимости
Сведения о частях земельного участка

Земельный участок			
<small>(вид объекта недвижимости)</small>			
Лист № <u> </u> Раздела 4.2	Всего листов раздела 4.2 : <u> </u>	Всего разделов: <u> </u>	Всего листов выписки: <u> </u>
04.04.2022 № 99/2022/459146061			
Кадастровый номер:		78:31:0000000:7	

Номер точки	Координаты, м		Описание закрепления на местности	Средняя квадратическая погрешность определения координат характерных точек границы части земельного участка, м
	X	Y		
1	2	3	4	5
363	93630.79	116244.93	данные отсутствуют	данные отсутствуют
364	93632.92	116246.65	данные отсутствуют	данные отсутствуют
365	93639.32	116245.11	данные отсутствуют	данные отсутствуют
366	93639.44	116244.8	данные отсутствуют	данные отсутствуют
367	93681.17	116354.14	данные отсутствуют	данные отсутствуют
368	93679.97	116355.74	данные отсутствуют	данные отсутствуют
369	93679.38	116355.31	данные отсутствуют	данные отсутствуют
370	93677.58	116354.27	данные отсутствуют	данные отсутствуют
371	93660.01	116381.76	данные отсутствуют	данные отсутствуют
372	93659.92	116381.88	данные отсутствуют	данные отсутствуют
373	93659.8	116382.03	данные отсутствуют	данные отсутствуют
374	93659.67	116382.16	данные отсутствуют	данные отсутствуют
375	93659.53	116382.29	данные отсутствуют	данные отсутствуют
376	93659.38	116382.4	данные отсутствуют	данные отсутствуют
377	93659.22	116382.49	данные отсутствуют	данные отсутствуют
378	93659.05	116382.57	данные отсутствуют	данные отсутствуют
379	93658.87	116382.64	данные отсутствуют	данные отсутствуют

Государственный регистратор		ФГИС ЕГРН
полное наименование должности	подпись	инициалы, фамилия

М.П.

Сведения о частях земельного участка

Земельный участок			
(вид объекта недвижимости)			
Лист № <u> </u> Раздела 4.2	Всего листов раздела 4.2 : <u> </u>	Всего разделов: <u> </u>	Всего листов выписки: <u> </u>
04.04.2022 № 99/2022/459146061			
Кадастровый номер:		78:31:0000000:7	

Номер точки	Координаты, м		Описание закрепления на местности	Средняя квадратическая погрешность определения координат характерных точек границы части земельного участка, м
	X	Y		
1	2	3	4	5
380	93658.69	116382.69	данные отсутствуют	данные отсутствуют
381	93658.5	116382.72	данные отсутствуют	данные отсутствуют
382	93658.32	116382.74	данные отсутствуют	данные отсутствуют
383	93658.13	116382.74	данные отсутствуют	данные отсутствуют
384	93657.94	116382.73	данные отсутствуют	данные отсутствуют
385	93657.75	116382.7	данные отсутствуют	данные отсутствуют
386	93657.57	116382.65	данные отсутствуют	данные отсутствуют
387	93657.39	116382.58	данные отсутствуют	данные отсутствуют
388	93657.22	116382.5	данные отсутствуют	данные отсутствуют
389	93657.02	116382.39	данные отсутствуют	данные отсутствуют
390	93656.47	116382.02	данные отсутствуют	данные отсутствуют
391	93657.77	116380.47	данные отсутствуют	данные отсутствуют
392	93658.12	116380.71	данные отсутствуют	данные отсутствуют
393	93658.33	116380.67	данные отсутствуют	данные отсутствуют
394	93662.51	116374.13	данные отсутствуют	данные отсутствуют
395	93666.86	116367.33	данные отсутствуют	данные отсутствуют
396	93676.12	116352.84	данные отсутствуют	данные отсутствуют
Государственный регистратор				ФГИС ЕГРН
полное наименование должности			подпись	инициалы, фамилия

М.П.

Выписка из Единого государственного реестра недвижимости об объекте недвижимости
Сведения о частях земельного участка

Земельный участок			
(вид объекта недвижимости)			
Лист № <u> </u> Раздела 4.2	Всего листов раздела 4.2 : <u> </u>	Всего разделов: <u> </u>	Всего листов выписки: <u> </u>
04.04.2022 № 99/2022/459146061			
Кадастровый номер:		78:31:0000000:7	

Номер точки	Координаты, м		Описание закрепления на местности	Средняя квадратическая погрешность определения координат характерных точек границы части земельного участка, м
	X	Y		
1	2	3	4	5
397	93676.23	116352.7	данные отсутствуют	данные отсутствуют
398	93676.35	116352.57	данные отсутствуют	данные отсутствуют
399	93676.51	116352.43	данные отсутствуют	данные отсутствуют
400	93676.66	116352.33	данные отсутствуют	данные отсутствуют
401	93676.86	116352.24	данные отсутствуют	данные отсутствуют
402	93677.03	116352.18	данные отсутствуют	данные отсутствуют
403	93677.24	116352.14	данные отсутствуют	данные отсутствуют
404	93677.42	116352.12	данные отсутствуют	данные отсутствуют
405	93677.64	116352.14	данные отсутствуют	данные отсутствуют
406	93677.81	116352.17	данные отсутствуют	данные отсутствуют
407	93678.02	116352.24	данные отсутствуют	данные отсутствуют
408	93678.22	116352.33	данные отсутствуют	данные отсутствуют
409	93680.42	116353.6	данные отсутствуют	данные отсутствуют
410	93630.34	116246.3	данные отсутствуют	данные отсутствуют
411	93644.56	116250.72	данные отсутствуют	данные отсутствуют
412	93644.71	116250.77	данные отсутствуют	данные отсутствуют
413	93644.84	116250.83	данные отсутствуют	данные отсутствуют
Государственный регистратор				ФГИС ЕГРН
полное наименование должности			подпись	инициалы, фамилия

М.П.

Выписка из Единого государственного реестра недвижимости об объекте недвижимости
Сведения о частях земельного участка

Земельный участок			
(вид объекта недвижимости)			
Лист № <u> </u> Раздела 4.2	Всего листов раздела 4.2 : <u> </u>	Всего разделов: <u> </u>	Всего листов выписки: <u> </u>
04.04.2022 № 99/2022/459146061			
Кадастровый номер:		78:31:0000000:7	

Номер точки	Координаты, м		Описание закрепления на местности	Средняя квадратическая погрешность определения координат характерных точек границы части земельного участка, м
	X	Y		
1	2	3	4	5
414	93644.97	116250.9	данные отсутствуют	данные отсутствуют
415	93645.11	116250.99	данные отсутствуют	данные отсутствуют
416	93645.24	116251.09	данные отсутствуют	данные отсутствуют
417	93645.36	116251.2	данные отсутствуют	данные отсутствуют
418	93645.47	116251.32	данные отсутствуют	данные отсутствуют
419	93664.95	116273.76	данные отсутствуют	данные отсутствуют
420	93665.05	116273.89	данные отсутствуют	данные отсутствуют
421	93665.15	116274.03	данные отсутствуют	данные отсутствуют
422	93665.23	116274.17	данные отсутствуют	данные отсутствуют
423	93665.29	116274.32	данные отсутствуют	данные отсутствуют
424	93665.35	116274.48	данные отсутствуют	данные отсутствуют
425	93665.41	116274.72	данные отсутствуют	данные отсутствуют
426	93679.44	116353.48	данные отсутствуют	данные отсутствуют
427	93680.91	116354.49	данные отсутствуют	данные отсутствуют
428	93678.5	116357.69	данные отсутствуют	данные отсутствуют
429	93678.08	116357.4	данные отсутствуют	данные отсутствуют
430	93665.23	116374.88	данные отсутствуют	данные отсутствуют
Государственный регистратор				ФГИС ЕГРН
полное наименование должности			подпись	инициалы, фамилия

М.П.

Выписка из Единого государственного реестра недвижимости об объекте недвижимости
Сведения о частях земельного участка

1306

Земельный участок			
(вид объекта недвижимости)			
Лист № <u> </u> Раздела 4.2	Всего листов раздела 4.2 : <u> </u>	Всего разделов: <u> </u>	Всего листов выписки: <u> </u>
04.04.2022 № 99/2022/459146061			
Кадастровый номер:		78:31:0000000:7	

Номер точки	Координаты, м		Описание закрепления на местности	Средняя квадратическая погрешность определения координат характерных точек границы части земельного участка, м
	X	Y		
1	2	3	4	5
431	93665.63	116374.72	данные отсутствуют	данные отсутствуют
432	93659.19	116383.17	данные отсутствуют	данные отсутствуют
433	93658.19	116384.53	данные отсутствуют	данные отсутствуют
434	93667.21	116365.47	данные отсутствуют	данные отсутствуют
435	93675.5	116354.16	данные отсутствуют	данные отсутствуют
436	93669.24	116319.02	данные отсутствуют	данные отсутствуют
437	93665.46	116297.82	данные отсутствуют	данные отсутствуют
438	93661.57	116275.97	данные отсутствуют	данные отсутствуют
439	93653.33	116266.47	данные отсутствуют	данные отсутствуют
440	93666.66	116252.33	данные отсутствуют	данные отсутствуют
441	93666.88	116253.54	данные отсутствуют	данные отсутствуют
442	93670.47	116273.14	данные отсутствуют	данные отсутствуют
443	93673.23	116288.28	данные отсутствуют	данные отсутствуют
444	93678.23	116315.69	данные отсутствуют	данные отсутствуют
445	93684.24	116349.04	данные отсутствуют	данные отсутствуют
446	93684.39	116349.87	данные отсутствуют	данные отсутствуют
447	93666.52	116252.28	данные отсутствуют	данные отсутствуют
Государственный регистратор				ФГИС ЕГРН
полное наименование должности			подпись	инициалы, фамилия

М.П.

Выписка из Единого государственного реестра недвижимости об объекте недвижимости
Сведения о частях земельного участка

Земельный участок			
(вид объекта недвижимости)			
Лист № <u> </u> Раздела 4.2	Всего листов раздела 4.2 : <u> </u>	Всего разделов: <u> </u>	Всего листов выписки: <u> </u>
04.04.2022 № 99/2022/459146061			
Кадастровый номер:		78:31:0000000:7	

Номер точки	Координаты, м		Описание закрепления на местности	Средняя квадратическая погрешность определения координат характерных точек границы части земельного участка, м
	X	Y		
1	2	3	4	5
447	93666.52	116252.28	данные отсутствуют	данные отсутствуют
448	93667.58	116253.07	данные отсутствуют	данные отсутствуют
448	93667.58	116253.07	данные отсутствуют	данные отсутствуют
449	93669.43	116254.68	данные отсутствуют	данные отсутствуют
449	93669.43	116254.68	данные отсутствуют	данные отсутствуют
450	93671.2	116256.62	данные отсутствуют	данные отсутствуют
450	93671.2	116256.62	данные отсутствуют	данные отсутствуют
451	93672.68	116258.82	данные отсутствуют	данные отсутствуют
451	93672.68	116258.82	данные отсутствуют	данные отсутствуют
452	93673.14	116260.79	данные отсутствуют	данные отсутствуют
452	93673.14	116260.79	данные отсутствуют	данные отсутствуют
453	93672.47	116262.46	данные отсутствуют	данные отсутствуют
453	93672.47	116262.46	данные отсутствуют	данные отсутствуют
454	93670.55	116266.35	данные отсутствуют	данные отсутствуют
454	93670.55	116266.35	данные отсутствуют	данные отсутствуют
455	93670.96	116267.32	данные отсутствуют	данные отсутствуют
455	93670.96	116267.32	данные отсутствуют	данные отсутствуют
Государственный регистратор				ФГИС ЕГРН
полное наименование должности			подпись	инициалы, фамилия

М.П.

Выписка из Единого государственного реестра недвижимости об объекте недвижимости
Сведения о частях земельного участка

1308

Земельный участок			
(вид объекта недвижимости)			
Лист № <u> </u> Раздела 4.2	Всего листов раздела 4.2 : <u> </u>	Всего разделов: <u> </u>	Всего листов выписки: <u> </u>
04.04.2022 № 99/2022/459146061			
Кадастровый номер:		78:31:0000000:7	

Номер точки	Координаты, м		Описание закрепления на местности	Средняя квадратическая погрешность определения координат характерных точек границы части земельного участка, м
	X	Y		
1	2	3	4	5
456	93675.74	116290.46	данные отсутствуют	данные отсутствуют
456	93675.74	116290.46	данные отсутствуют	данные отсутствуют
457	93678.4	116291.17	данные отсутствуют	данные отсутствуют
457	93678.4	116291.17	данные отсутствуют	данные отсутствуют
458	93679.12	116292.6	данные отсутствуют	данные отсутствуют
458	93679.12	116292.6	данные отсутствуют	данные отсутствуют
459	93678.6	116293.69	данные отсутствуют	данные отсутствуют
459	93678.6	116293.69	данные отсутствуют	данные отсутствуют
460	93677.27	116295	данные отсутствуют	данные отсутствуют
460	93677.27	116295	данные отсутствуют	данные отсутствуют
461	93680.07	116311.77	данные отсутствуют	данные отсутствуют
461	93680.07	116311.77	данные отсутствуют	данные отсутствуют
462	93681.85	116310.48	данные отсутствуют	данные отсутствуют
462	93681.85	116310.48	данные отсутствуют	данные отсутствуют
463	93700.94	116309.24	данные отсутствуют	данные отсутствуют
463	93700.94	116309.24	данные отсутствуют	данные отсутствуют
464	93701.43	116311.75	данные отсутствуют	данные отсутствуют

Государственный регистратор		ФГИС ЕГРН
полное наименование должности	подпись	инициалы, фамилия

М.П.

Сведения о частях земельного участка

Земельный участок			
(вид объекта недвижимости)			
Лист № <u> </u> Раздела 4.2	Всего листов раздела 4.2 : <u> </u>	Всего разделов: <u> </u>	Всего листов выписки: <u> </u>
04.04.2022 № 99/2022/459146061			
Кадастровый номер:		78:31:0000000:7	

Номер точки	Координаты, м		Описание закрепления на местности	Средняя квадратическая погрешность определения координат характерных точек границы части земельного участка, м
	X	Y		
1	2	3	4	5
464	93701.43	116311.75	данные отсутствуют	данные отсутствуют
465	93682.61	116312.91	данные отсутствуют	данные отсутствуют
465	93682.61	116312.91	данные отсутствуют	данные отсутствуют
466	93680.56	116314.72	данные отсутствуют	данные отсутствуют
466	93680.56	116314.72	данные отсутствуют	данные отсутствуют
467	93680.97	116317.23	данные отсутствуют	данные отсутствуют
467	93680.97	116317.23	данные отсутствуют	данные отсутствуют
468	93683.01	116317.99	данные отсутствуют	данные отсутствуют
468	93683.01	116317.99	данные отсутствуют	данные отсутствуют
469	93683.73	116319.09	данные отсутствуют	данные отсутствуют
469	93683.73	116319.09	данные отсутствуют	данные отсутствуют
470	93683.8	116319.91	данные отсутствуют	данные отсутствуют
470	93683.8	116319.91	данные отсутствуют	данные отсутствуют
471	93683.49	116320.78	данные отсутствуют	данные отсутствуют
471	93683.49	116320.78	данные отсутствуют	данные отсутствуют
472	93682.02	116322.23	данные отсутствуют	данные отсутствуют
472	93682.02	116322.23	данные отсутствуют	данные отсутствуют
Государственный регистратор				ФГИС ЕГРН
полное наименование должности			подпись	инициалы, фамилия

М.П.

Сведения о частях земельного участка

Земельный участок			
(вид объекта недвижимости)			
Лист № <u> </u> Раздела 4.2	Всего листов раздела 4.2 : <u> </u>	Всего разделов: <u> </u>	Всего листов выписки: <u> </u>
04.04.2022 № 99/2022/459146061			
Кадастровый номер:		78:31:0000000:7	

Номер точки	Координаты, м		Описание закрепления на местности	Средняя квадратическая погрешность определения координат характерных точек границы части земельного участка, м
	X	Y		
1	2	3	4	5
473	93685.09	116339.05	данные отсутствуют	данные отсутствуют
473	93685.09	116339.05	данные отсутствуют	данные отсутствуют
474	93685.1	116340.21	данные отсутствуют	данные отсутствуют
474	93685.1	116340.21	данные отсутствуют	данные отсутствуют
475	93684.4	116341.6	данные отсутствуют	данные отсутствуют
475	93684.4	116341.6	данные отсутствуют	данные отсутствуют
476	93684.45	116342.84	данные отсутствуют	данные отсутствуют
476	93684.45	116342.84	данные отсутствуют	данные отсутствуют
477	93684.26	116343.79	данные отсутствуют	данные отсутствуют
477	93684.26	116343.79	данные отсутствуют	данные отсутствуют
478	93684.6	116346.67	данные отсутствуют	данные отсутствуют
478	93684.6	116346.67	данные отсутствуют	данные отсутствуют
479	93684.65	116349.01	данные отсутствуют	данные отсутствуют
479	93684.65	116349.01	данные отсутствуют	данные отсутствуют
480	93684.57	116349.64	данные отсутствуют	данные отсутствуют
480	93684.57	116349.64	данные отсутствуют	данные отсутствуют
481	93678.24	116358.03	данные отсутствуют	данные отсутствуют
Государственный регистратор				ФГИС ЕГРН
полное наименование должности			подпись	инициалы, фамилия

М.П.

Выписка из Единого государственного реестра недвижимости об объекте недвижимости
Сведения о частях земельного участка

Земельный участок			
(вид объекта недвижимости)			
Лист № <u> </u> Раздела 4.2	Всего листов раздела 4.2 : <u> </u>	Всего разделов: <u> </u>	Всего листов выписки: <u> </u>
04.04.2022 № 99/2022/459146061			
Кадастровый номер:		78:31:0000000:7	

Номер точки	Координаты, м		Описание закрепления на местности	Средняя квадратическая погрешность определения координат характерных точек границы части земельного участка, м
	X	Y		
1	2	3	4	5
481	93678.24	116358.03	данные отсутствуют	данные отсутствуют
482	93677.4	116358.08	данные отсутствуют	данные отсутствуют
482	93677.4	116358.08	данные отсутствуют	данные отсутствуют
483	93676.23	116358.53	данные отсутствуют	данные отсутствуют
483	93676.23	116358.53	данные отсутствуют	данные отсутствуют
484	93672.49	116360.81	данные отсутствуют	данные отсутствуют
484	93672.49	116360.81	данные отсутствуют	данные отсутствуют
485	93666.87	116371.58	данные отсутствуют	данные отсутствуют
485	93666.87	116371.58	данные отсутствуют	данные отсутствуют
486	93666	116371.99	данные отсутствуют	данные отсутствуют
486	93666	116371.99	данные отсутствуют	данные отсутствуют
487	93664.73	116371.33	данные отсутствуют	данные отсутствуют
487	93664.73	116371.33	данные отсутствуют	данные отсутствуют
488	93664.67	116371.22	данные отсутствуют	данные отсутствуют
488	93664.67	116371.22	данные отсутствуют	данные отсутствуют
489	93667.03	116366.41	данные отсутствуют	данные отсутствуют
489	93667.03	116366.41	данные отсутствуют	данные отсутствуют
Государственный регистратор				ФГИС ЕГРН
полное наименование должности			подпись	инициалы, фамилия

М.П.

Выписка из Единого государственного реестра недвижимости об объекте недвижимости
Сведения о частях земельного участка

Земельный участок			
(вид объекта недвижимости)			
Лист № <u> </u> Раздела 4.2	Всего листов раздела 4.2 : <u> </u>	Всего разделов: <u> </u>	Всего листов выписки: <u> </u>
04.04.2022 № 99/2022/459146061			
Кадастровый номер:		78:31:0000000:7	

Номер точки	Координаты, м		Описание закрепления на местности	Средняя квадратическая погрешность определения координат характерных точек границы части земельного участка, м
	X	Y		
1	2	3	4	5
490	93670.48	116359.87	данные отсутствуют	данные отсутствуют
490	93670.48	116359.87	данные отсутствуют	данные отсутствуют
491	93671.14	116359.07	данные отсутствуют	данные отсутствуют
491	93671.14	116359.07	данные отсутствуют	данные отсутствуют
492	93675.23	116356.49	данные отсутствуют	данные отсутствуют
492	93675.23	116356.49	данные отсутствуют	данные отсутствуют
493	93676.92	116355.91	данные отсутствуют	данные отсутствуют
493	93676.92	116355.91	данные отсутствуют	данные отсутствуют
494	93677.7	116355.84	данные отсутствуют	данные отсутствуют
494	93677.7	116355.84	данные отсутствуют	данные отсутствуют
495	93679.18	116353.45	данные отсутствуют	данные отсутствуют
495	93679.18	116353.45	данные отсутствуют	данные отсутствуют
496	93680.24	116352.36	данные отсутствуют	данные отсутствуют
496	93680.24	116352.36	данные отсутствуют	данные отсутствуют
497	93680.79	116351.99	данные отсутствуют	данные отсутствуют
497	93680.79	116351.99	данные отсутствуют	данные отсутствуют
498	93682.07	116349.76	данные отсутствуют	данные отсутствуют
Государственный регистратор				ФГИС ЕГРН
полное наименование должности			подпись	инициалы, фамилия

М.П.

Выписка из Единого государственного реестра недвижимости об объекте недвижимости
Сведения о частях земельного участка

Земельный участок			
(вид объекта недвижимости)			
Лист № <u> </u> Раздела 4.2	Всего листов раздела 4.2 : <u> </u>	Всего разделов: <u> </u>	Всего листов выписки: <u> </u>
04.04.2022 № 99/2022/459146061			
Кадастровый номер:		78:31:0000000:7	

Номер точки	Координаты, м		Описание закрепления на местности	Средняя квадратическая погрешность определения координат характерных точек границы части земельного участка, м
	X	Y		
1	2	3	4	5
498	93682.07	116349.76	данные отсутствуют	данные отсутствуют
499	93682.41	116349.44	данные отсутствуют	данные отсутствуют
499	93682.41	116349.44	данные отсутствуют	данные отсутствуют
500	93682.4	116346.84	данные отсутствуют	данные отсутствуют
500	93682.4	116346.84	данные отсутствуют	данные отсутствуют
501	93682.04	116343.4	данные отсутствуют	данные отсутствуют
501	93682.04	116343.4	данные отсутствуют	данные отсутствуют
502	93682.22	116342.96	данные отсутствуют	данные отсутствуют
502	93682.22	116342.96	данные отсутствуют	данные отсутствуют
503	93682.19	116341.23	данные отсутствуют	данные отсутствуют
503	93682.19	116341.23	данные отсутствуют	данные отсутствуют
504	93682.87	116340	данные отсутствуют	данные отсутствуют
504	93682.87	116340	данные отсутствуют	данные отсутствуют
505	93682.89	116339.26	данные отсутствуют	данные отсутствуют
505	93682.89	116339.26	данные отсутствуют	данные отсутствуют
506	93679.82	116322.54	данные отсутствуют	данные отсутствуют
506	93679.82	116322.54	данные отсутствуют	данные отсутствуют
Государственный регистратор				ФГИС ЕГРН
полное наименование должности			подпись	инициалы, фамилия

М.П.

Выписка из Единого государственного реестра недвижимости об объекте недвижимости
Сведения о частях земельного участка

Земельный участок			
(вид объекта недвижимости)			
Лист № <u> </u> Раздела 4.2	Всего листов раздела 4.2 : <u> </u>	Всего разделов: <u> </u>	Всего листов выписки: <u> </u>
04.04.2022 № 99/2022/459146061			
Кадастровый номер:		78:31:0000000:7	

Номер точки	Координаты, м		Описание закрепления на местности	Средняя квадратическая погрешность определения координат характерных точек границы части земельного участка, м
	X	Y		
1	2	3	4	5
507	93679.78	116321.66	данные отсутствуют	данные отсутствуют
507	93679.78	116321.66	данные отсутствуют	данные отсутствуют
508	93680.04	116321.09	данные отсутствуют	данные отсутствуют
508	93680.04	116321.09	данные отсутствуют	данные отсутствуют
509	93681.41	116319.74	данные отсутствуют	данные отсутствуют
509	93681.41	116319.74	данные отсутствуют	данные отсутствуют
510	93679.35	116318.97	данные отсутствуют	данные отсутствуют
510	93679.35	116318.97	данные отсутствуют	данные отсутствуют
511	93679.03	116318.65	данные отсутствуют	данные отсутствуют
511	93679.03	116318.65	данные отсутствуют	данные отсутствуют
512	93678.92	116318.26	данные отсутствуют	данные отсутствуют
512	93678.92	116318.26	данные отсутствуют	данные отсутствуют
513	93675	116294.74	данные отсутствуют	данные отсутствуют
513	93675	116294.74	данные отсутствуют	данные отсутствуют
514	93675.13	116294.03	данные отсутствуют	данные отсутствуют
514	93675.13	116294.03	данные отсутствуют	данные отсутствуют
515	93676.28	116292.89	данные отсутствуют	данные отсутствуют
Государственный регистратор				ФГИС ЕГРН
полное наименование должности			подпись	инициалы, фамилия

М.П.

Выписка из Единого государственного реестра недвижимости об объекте недвижимости
Сведения о частях земельного участка

Земельный участок			
(вид объекта недвижимости)			
Лист № <u> </u> Раздела 4.2	Всего листов раздела 4.2 : <u> </u>	Всего разделов: <u> </u>	Всего листов выписки: <u> </u>
04.04.2022 № 99/2022/459146061			
Кадастровый номер:		78:31:0000000:7	

Номер точки	Координаты, м		Описание закрепления на местности	Средняя квадратическая погрешность определения координат характерных точек границы части земельного участка, м
	X	Y		
1	2	3	4	5
515	93676.28	116292.89	данные отсутствуют	данные отсутствуют
516	93674.38	116292.39	данные отсутствуют	данные отсутствуют
516	93674.38	116292.39	данные отсутствуют	данные отсутствуют
517	93673.96	116292.08	данные отсутствуют	данные отсутствуют
517	93673.96	116292.08	данные отсутствуют	данные отсутствуют
518	93673.74	116291.66	данные отсутствуют	данные отсутствуют
518	93673.74	116291.66	данные отсутствуют	данные отсутствуют
519	93668.72	116267.58	данные отсутствуют	данные отсутствуют
519	93668.72	116267.58	данные отсутствуют	данные отсутствуют
520	93668.26	116266.79	данные отсутствуют	данные отсутствуют
520	93668.26	116266.79	данные отсутствуют	данные отсутствуют
521	93668.27	116266.12	данные отсутствуют	данные отсутствуют
521	93668.27	116266.12	данные отсутствуют	данные отсутствуют
522	93670.6	116261.12	данные отсутствуют	данные отсутствуют
522	93670.6	116261.12	данные отсутствуют	данные отсутствуют
523	93670.63	116259.65	данные отсутствуют	данные отсутствуют
523	93670.63	116259.65	данные отсутствуют	данные отсутствуют

Государственный регистратор		ФГИС ЕГРН
полное наименование должности	подпись	инициалы, фамилия

М.П.

Выписка из Единого государственного реестра недвижимости об объекте недвижимости
Сведения о частях земельного участка

Земельный участок			
(вид объекта недвижимости)			
Лист № <u> </u> Раздела 4.2	Всего листов раздела 4.2 : <u> </u>	Всего разделов: <u> </u>	Всего листов выписки: <u> </u>
04.04.2022 № 99/2022/459146061			
Кадастровый номер:		78:31:0000000:7	

Номер точки	Координаты, м		Описание закрепления на местности	Средняя квадратическая погрешность определения координат характерных точек границы части земельного участка, м
	X	Y		
1	2	3	4	5
524	93669.52	116258.04	данные отсутствуют	данные отсутствуют
524	93669.52	116258.04	данные отсутствуют	данные отсутствуют
525	93667.89	116256.26	данные отсутствуют	данные отсутствуют
525	93667.89	116256.26	данные отсутствуют	данные отсутствуют
526	93664.26	116253.34	данные отсутствуют	данные отсутствуют
526	93664.26	116253.34	данные отсутствуют	данные отсутствуют
527	93662.17	116252.13	данные отсутствуют	данные отсутствуют
527	93662.17	116252.13	данные отсутствуют	данные отсутствуют
528	93657.7	116250.38	данные отсутствуют	данные отсутствуют
528	93657.7	116250.38	данные отсутствуют	данные отсутствуют
529	93651.48	116248.49	данные отсутствуют	данные отсутствуют
529	93651.48	116248.49	данные отсутствуют	данные отсутствуют
530	93649.07	116248.38	данные отсутствуют	данные отсутствуют
530	93649.07	116248.38	данные отсутствуют	данные отсутствуют
531	93648.7	116247.75	данные отсутствуют	данные отсутствуют
531	93648.7	116247.75	данные отсутствуют	данные отсутствуют
532	93648.97	116246.95	данные отсутствуют	данные отсутствуют
Государственный регистратор				ФГИС ЕГРН
полное наименование должности			подпись	инициалы, фамилия

М.П.

Сведения о частях земельного участка

Земельный участок			
(вид объекта недвижимости)			
Лист № <u> </u> Раздела 4.2	Всего листов раздела 4.2 : <u> </u>	Всего разделов: <u> </u>	Всего листов выписки: <u> </u>
04.04.2022 № 99/2022/459146061			
Кадастровый номер:		78:31:0000000:7	

Номер точки	Координаты, м		Описание закрепления на местности	Средняя квадратическая погрешность определения координат характерных точек границы части земельного участка, м
	X	Y		
1	2	3	4	5
532	93648.97	116246.95	данные отсутствуют	данные отсутствуют
533	93649.78	116246.6	данные отсутствуют	данные отсутствуют
533	93649.78	116246.6	данные отсутствуют	данные отсутствуют
534	93699.71	116329.61	данные отсутствуют	данные отсутствуют
535	93683.33	116351.28	данные отсутствуют	данные отсутствуют
536	93690.2	116334.99	данные отсутствуют	данные отсутствуют
537	93684.12	116330.52	данные отсутствуют	данные отсутствуют
538	93683.8	116330.26	данные отсутствуют	данные отсутствуют
539	93683.5	116329.97	данные отсутствуют	данные отсутствуют
540	93683.23	116329.66	данные отсутствуют	данные отсутствуют
541	93682.98	116329.33	данные отсутствуют	данные отсутствуют
542	93682.76	116328.99	данные отсутствуют	данные отсутствуют
543	93682.57	116328.62	данные отсутствуют	данные отсутствуют
544	93682.41	116328.24	данные отсутствуют	данные отсутствуют
545	93682.28	116327.85	данные отсутствуют	данные отсутствуют
546	93682.18	116327.44	данные отсутствуют	данные отсутствуют
547	93682.12	116327.03	данные отсутствуют	данные отсутствуют
Государственный регистратор				ФГИС ЕГРН
полное наименование должности			подпись	инициалы, фамилия

М.П.

Выписка из Единого государственного реестра недвижимости об объекте недвижимости
Сведения о частях земельного участка

Земельный участок			
(вид объекта недвижимости)			
Лист № <u> </u> Раздела 4.2	Всего листов раздела 4.2 : <u> </u>	Всего разделов: <u> </u>	Всего листов выписки: <u> </u>
04.04.2022 № 99/2022/459146061			
Кадастровый номер:		78:31:0000000:7	

Номер точки	Координаты, м		Описание закрепления на местности	Средняя квадратическая погрешность определения координат характерных точек границы части земельного участка, м
	X	Y		
1	2	3	4	5
548	93682.09	116326.62	данные отсутствуют	данные отсутствуют
549	93682.1	116326.21	данные отсутствуют	данные отсутствуют
550	93682.14	116325.8	данные отсутствуют	данные отсутствуют
551	93682.21	116325.39	данные отсутствуют	данные отсутствуют
552	93682.32	116324.99	данные отсутствуют	данные отсутствуют
553	93682.46	116324.6	данные отсутствуют	данные отсутствуют
554	93682.63	116324.23	данные отсутствуют	данные отсутствуют
555	93682.83	116323.87	данные отсутствуют	данные отсутствуют
556	93683.07	116323.52	данные отсутствуют	данные отсутствуют
557	93683.32	116323.2	данные отсутствуют	данные отсутствуют
558	93683.61	116322.9	данные отсутствуют	данные отсутствуют
559	93683.92	116322.63	данные отсутствуют	данные отсутствуют
560	93684.25	116322.38	данные отсутствуют	данные отсутствуют
561	93684.6	116322.16	данные отсутствуют	данные отсутствуют
562	93684.96	116321.97	данные отсутствуют	данные отсутствуют
563	93685.34	116321.81	данные отсутствуют	данные отсутствуют
564	93685.74	116321.68	данные отсутствуют	данные отсутствуют

Государственный регистратор		ФГИС ЕГРН
полное наименование должности	подпись	инициалы, фамилия

М.П.

Выписка из Единого государственного реестра недвижимости об объекте недвижимости
Сведения о частях земельного участка

Земельный участок			
<small>(вид объекта недвижимости)</small>			
Лист № <u> </u> Раздела 4.2	Всего листов раздела 4.2 : <u> </u>	Всего разделов: <u> </u>	Всего листов выписки: <u> </u>
04.04.2022 № 99/2022/459146061			
Кадастровый номер:		78:31:0000000:7	

Номер точки	Координаты, м		Описание закрепления на местности	Средняя квадратическая погрешность определения координат характерных точек границы части земельного участка, м
	X	Y		
1	2	3	4	5
565	93686.14	116321.58	данные отсутствуют	данные отсутствуют
566	93686.55	116321.52	данные отсутствуют	данные отсутствуют
567	93686.96	116321.49	данные отсутствуют	данные отсутствуют
568	93687.37	116321.5	данные отсутствуют	данные отсутствуют
569	93687.78	116321.54	данные отсутствуют	данные отсутствуют
570	93688.19	116321.61	данные отсутствуют	данные отсутствуют
571	93688.59	116321.72	данные отсутствуют	данные отсутствуют
572	93688.98	116321.86	данные отсутствуют	данные отсутствуют
573	93689.35	116322.03	данные отсутствуют	данные отсутствуют
574	93689.71	116322.23	данные отсутствуют	данные отсутствуют
575	93690.06	116322.47	данные отсутствуют	данные отсутствуют
576	93699.3	116329.27	данные отсутствуют	данные отсутствуют
577	93699.45	116329.4	данные отсутствуют	данные отсутствуют

Государственный регистратор		ФГИС ЕГРН
полное наименование должности	подпись	инициалы, фамилия

М.П.

Выписка из Единого государственного реестра недвижимости об объекте недвижимости

Сведения о характеристиках объекта недвижимости

На основании запроса от 04.04.2022 г., поступившего на рассмотрение 04.04.2022 г., сообщаем, что согласно записям Единого государственного реестра недвижимости:

Земельный участок			
(вид объекта недвижимости)			
Лист № 2 Раздела 1	Всего листов раздела 1:	Всего разделов:	Всего листов выписки:
04.04.2022 № 99/2022/459148765			
Кадастровый номер:		78:31:0151502:17	

Номер кадастрового квартала:	78:31:0151502
Дата присвоения кадастрового номера:	17.11.2005
Ранее присвоенный государственный учетный номер:	Кадастровый номер: 78:31:1515Б:17
Адрес:	г.Санкт-Петербург, Невский проспект, дом 85, литера А
Площадь:	360113 +/- 210кв. м
Кадастровая стоимость, руб.:	372724229.28
Кадастровые номера расположенных в пределах земельного участка объектов недвижимости:	78:31:0151502:6290, 78:31:0151502:3072, 78:31:0151502:3073, 78:31:0151502:3031, 78:31:0151502:3049, 78:31:0151502:3050, 78:31:0151502:3045, 78:31:0151502:3044, 78:00:0000000:1185, 78:00:0000000:1194, 78:00:0000000:1186, 78:31:0151502:3898, 78:31:0151502:3899, 78:31:0000000:3114, 78:31:0151502:6740, 78:31:0151502:8942, 78:31:0151502:8944, 78:00:0000000:35415, 78:00:0000000:35477, 78:31:0151502:8943, 78:31:0151502:3904, 78:31:0151502:3901, 78:31:0151502:3903, 78:31:0151502:3902, 78:31:0151502:3893, 78:31:0151502:3052, 78:31:0151502:3062, 78:31:0151502:3060, 78:31:0151502:3063, 78:31:0151502:3068, 78:31:0151502:3061, 78:31:0151502:3059, 78:31:0151502:3071, 78:31:0151502:3053, 78:31:0151502:3058, 78:31:0151502:3070, 78:31:0151502:3055, 78:31:0151502:3203, 78:31:0151502:3199, 78:31:0151502:3198, 78:31:0000000:3023, 78:31:0151502:3205, 78:31:0151502:3197, 78:31:0151502:3202, 78:31:0151502:3307, 78:31:0151502:3304, 78:31:0151502:3287, 78:31:0151502:3268, 78:31:0151502:3305, 78:31:0151502:3301, 78:31:0151502:3288, 78:31:0151502:3276, 78:31:0151502:3266, 78:31:0151502:3298, 78:31:0151502:3261, 78:31:0151502:3265, 78:31:0151502:3308, 78:31:0151502:3286, 78:31:0151502:3291, 78:31:0151502:3306, 78:31:0151502:3303, 78:31:0151502:3290, 78:31:0151502:3282, 78:31:0151502:3284, 78:31:0151502:3272, 78:31:0151502:3281, 78:31:0151502:3278, 78:31:0151502:3270, 78:31:0151502:3285, 78:31:0151502:3294, 78:31:0151502:3271, 78:31:0151502:3275, 78:31:0151502:3295, 78:31:0151502:3293, 78:31:0151502:3277, 78:31:0151502:3300, 78:31:0151502:3299, 78:31:0151502:3260, 78:31:0151502:3279, 78:31:0151502:3264, 78:31:0151502:3302, 78:31:0151502:3256, 78:31:0151502:3280, 78:31:0151502:3269, 78:31:0151502:3274, 78:31:0151502:3289, 78:31:0151502:3262, 78:31:0151502:3273, 78:31:0151502:3297, 78:31:0151502:3283, 78:31:0151502:3309, 78:31:0151502:3257, 78:31:0151502:3258, 78:31:0151502:3263, 78:31:0151502:3310, 78:31:0151502:3267,

	78:31:0151502:3259, 78:31:0151502:3292, 78:31:0151502:3296, 78:31:0151502:3218, 78:31:0151502:3220, 78:31:0151502:3219, 78:31:0151502:3240, 78:31:0151502:3250, 78:31:0151502:3243, 78:31:0151502:3241, 78:31:0151502:3252, 78:31:0151502:3244, 78:31:0151502:3251, 78:31:0151502:3242, 78:31:0151502:3245, 78:31:0151502:3255, 78:31:0151502:3254, 78:31:0151502:3221, 78:31:0151502:3249, 78:31:0151502:3234, 78:31:0151502:3225, 78:31:0151502:3223, 78:31:0151502:3226, 78:31:0151502:3253, 78:31:0151502:3209, 78:31:0151502:3235, 78:31:0151502:3227, 78:31:0151502:3236, 78:31:0151502:3232, 78:31:0151502:3233, 78:31:0151502:3228, 78:31:0151502:3224, 78:31:0151502:3230, 78:31:0151502:3216, 78:31:0151502:3231, 78:31:0151502:3210, 78:31:0151502:3208, 78:31:0151502:3217, 78:31:0151502:3897, 78:31:0000000:3116, 78:31:0000000:3096, 78:31:0151502:8945, 78:31:0151502:3896, 78:31:0151502:6278, 78:31:0151502:6279, 78:31:0151502:4834, 78:31:0151502:4835, 78:31:0151502:3132, 78:31:0000000:3105, 78:31:0000000:3109, 78:31:0151502:3016, 78:31:0151502:3014, 78:31:0151502:3033, 78:31:0151502:3024, 78:31:0151502:3026, 78:31:0151502:3029, 78:31:0151502:3028, 78:31:0151502:3041, 78:31:0151502:3037, 78:31:0151502:3023, 78:31:0151502:3042, 78:31:0151502:3025, 78:31:0151502:3048, 78:31:0151502:3038, 78:31:0151502:3043, 78:31:0151502:3035, 78:31:0151502:3013, 78:31:0151502:3022, 78:31:0000000:3083, 78:31:0000000:3082
Кадастровые номера объектов недвижимости, из которых образован объект недвижимости:	78:1515Б:8
Кадастровые номера образованных объектов недвижимости:	данные отсутствуют
Сведения о включении объекта недвижимости в состав предприятия как имущественного комплекса:	

Государственный регистратор		ФГИС ЕГРН
полное наименование должности	подпись	инициалы, фамилия

М.П.

Сведения о характеристиках объекта недвижимости

Земельный участок			
(вид объекта недвижимости)			
Лист № 3 Раздела 1	Всего листов раздела 1:	Всего разделов:	Всего листов выписки:
04.04.2022 № 99/2022/459148765			
Кадастровый номер:		78:31:0151502:17	

Категория земель:	Земли населённых пунктов
Виды разрешенного использования:	Для размещения объектов транспорта (за исключением автозаправочных и газонаполнительных станций, предприятий автосервиса, гаражей и автостоянок)
Сведения о кадастровом инженере:	Трипольникова Дарья Владимировна №78-10-0162
Сведения о лесах, водных объектах и об иных природных объектах, расположенных в пределах земельного участка:	данные отсутствуют
Сведения о том, что земельный участок полностью или частично расположен в границах зоны с особыми условиями использования территории или территории объекта культурного наследия	данные отсутствуют
Сведения о том, что земельный участок расположен в границах особой экономической зоны, территории опережающего социально-экономического развития, зоны территориального развития в Российской Федерации, игровой зоны:	данные отсутствуют
Сведения о том, что земельный участок расположен в границах особо охраняемой природной территории, охотничьих угодий, лесничеств, лесопарков:	данные отсутствуют
Сведения о результатах проведения государственного земельного надзора:	данные отсутствуют
Сведения о расположении земельного участка в границах территории, в отношении которой утвержден проект межевания территории:	данные отсутствуют

Государственный регистратор		ФГИС ЕГРН
полное наименование должности	подпись	инициалы, фамилия

М.П.

Сведения о характеристиках объекта недвижимости

Земельный участок			
(вид объекта недвижимости)			
Лист № 4 Раздела 1	Всего листов раздела 1:	Всего разделов:	Всего листов выписки:
04.04.2022 № 99/2022/459148765			
Кадастровый номер:		78:31:0151502:17	

Условный номер земельного участка:	данные отсутствуют
Сведения о принятии акта и (или) заключении договора, предусматривающих предоставление в соответствии с земельным законодательством исполнительным органом государственной власти или органом местного самоуправления находящегося в государственной или муниципальной собственности земельного участка для строительства наемного дома социального использования или наемного дома коммерческого использования:	данные отсутствуют
Сведения о том, что земельный участок или земельные участки образованы на основании решения об изъятии земельного участка и (или) расположенного на нем объекта недвижимости для государственных или муниципальных нужд:	данные отсутствуют
Сведения о том, что земельный участок образован из земель или земельного участка, государственная собственность на которые не разграничена:	данные отсутствуют
Сведения о наличии земельного спора о местоположении границ земельных участков:	данные отсутствуют
Статус записи об объекте недвижимости:	Сведения об объекте недвижимости имеют статус "актуальные, ранее учтенные"
Особые отметки:	Сведения о видах разрешенного использования имеют статус «Актуальные незасвидетельствованные». Право (ограничение права, обременение объекта недвижимости) зарегистрировано на данный объект недвижимости с видами разрешенного использования отсутствует. Сведения необходимые для заполнения раздела 3.1 отсутствуют.
Получатель выписки:	Кононович Екатерина Юрьевна

Государственный регистратор		ФГИС ЕГРН
полное наименование должности	подпись	инициалы, фамилия

М.П.

Выписка из Единого государственного реестра недвижимости об объекте недвижимости
Сведения о зарегистрированных правах

Земельный участок	
(вид объекта недвижимости)	
Лист № 1 Раздела 2	Всего листов раздела 2:
04.04.2022 № 99/2022/459148765	
Кадастровый номер:	78:31:0151502:17
1. Правообладатель (правообладатели):	1.1. Российская Федерация
2. Вид, номер и дата государственной регистрации права:	2.1. Собственность, № 78-78-01/0690/2006-486 от 11.12.2006
3. Ограничение прав и обременение объекта недвижимости:	
3.1.1. вид:	Аренда (в том числе, субаренда)
дата государственной регистрации:	21.10.2014
номер государственной регистрации:	78-78-59/101/2014-481
срок, на который установлено ограничение прав и обременение объекта недвижимости:	с 21.10.2014 на 49 лет
лицо, в пользу которого установлено ограничение прав и обременение объекта недвижимости:	Открытое акционерное общество "Российские железные дороги", ИНН: 7708503727
основание государственной регистрации:	'Договор аренды земельного участка' №20/ЗК-06041 от 25.04.2008; 'Дополнительное соглашение о внесении изменений и дополнений' №1 от 24.06.2014

Государственный регистратор		ФГИС ЕГРН
полное наименование должности	подпись	инициалы, фамилия

М.П.

Земельный участок			
(вид объекта недвижимости)			
Лист № 1 Раздела 2	Всего листов раздела 2:	Всего разделов:	Всего листов выписки:
04.04.2022 № 99/2022/459148765			
Кадастровый номер:		78:31:0151502:17	

1.	Правообладатель (правообладатели):	1.2.	данные о правообладателе отсутствуют
2.	Вид, номер и дата государственной регистрации права:	2.2.	не зарегистрировано
Ограничение прав и обременение объекта недвижимости:			
3.	3.2.1.	вид:	Иные ограничения (обременения) прав
		дата государственной регистрации:	11.12.2006
		номер государственной регистрации:	78-78-01/0060/2007-060
		срок, на который установлено ограничение прав и обременение объекта недвижимости:	
		лицо, в пользу которого установлено ограничение прав и обременение объекта недвижимости:	публичный
		основание государственной регистрации:	'Кадастровый план земельного участка' от 17.11.2005
	3.2.2.	вид:	Иные ограничения (обременения) прав
		дата государственной регистрации:	11.12.2006
		номер государственной регистрации:	78-78-01/0060/2007-053
		срок, на который установлено ограничение прав и обременение объекта недвижимости:	
		лицо, в пользу которого установлено ограничение прав и обременение объекта недвижимости:	публичный
		основание государственной регистрации:	'Кадастровый план земельного участка' от 17.11.2005

Государственный регистратор		ФГИС ЕГРН
полное наименование должности	подпись	инициалы, фамилия

М.П.

Земельный участок			
(вид объекта недвижимости)			
Лист № 2 Раздела 2	Всего листов раздела 2:	Всего разделов:	Всего листов выписки:
04.04.2022 № 99/2022/459148765			
Кадастровый номер:		78:31:0151502:17	
3.2.3.	вид:	Иные ограничения (обременения) прав	
	дата государственной регистрации:	11.12.2006	
	номер государственной регистрации:	78-78-01/0060/2007-056	
	срок, на который установлено ограничение прав и обременение объекта недвижимости:		
	лицо, в пользу которого установлено ограничение прав и обременение объекта недвижимости:	публичный	
	основание государственной регистрации:	'Кадастровый план земельного участка' от 17.11.2005	
3.2.4.	вид:	Иные ограничения (обременения) прав	
	дата государственной регистрации:	11.12.2006	
	номер государственной регистрации:	78-78-01/0060/2007-051	
	срок, на который установлено ограничение прав и обременение объекта недвижимости:		
	лицо, в пользу которого установлено ограничение прав и обременение объекта недвижимости:	публичный	
	основание государственной регистрации:	'Кадастровый план земельного участка' от 17.11.2005	
3.2.5.	вид:	Иные ограничения (обременения) прав	
	дата государственной регистрации:	11.12.2006	
	номер государственной регистрации:	78-78-01/0060/2007-046	
	срок, на который установлено ограничение прав и обременение объекта недвижимости:		
	лицо, в пользу которого установлено ограничение прав и обременение объекта недвижимости:	публичный	
	основание государственной регистрации:	'Кадастровый план земельного участка' от 17.11.2005	

Государственный регистратор		ФГИС ЕГРН
полное наименование должности	подпись	инициалы, фамилия

М.П.

Земельный участок			
(вид объекта недвижимости)			
Лист № 2 Раздела 2	Всего листов раздела 2:	Всего разделов:	Всего листов выписки:
04.04.2022 № 99/2022/459148765			
Кадастровый номер:		78:31:0151502:17	
3.2.6.	вид:	Иные ограничения (обременения) прав	
	дата государственной регистрации:	11.12.2006	
	номер государственной регистрации:	78-78-01/0060/2007-062	
	срок, на который установлено ограничение прав и обременение объекта недвижимости:		
	лицо, в пользу которого установлено ограничение прав и обременение объекта недвижимости:	публичный	
	основание государственной регистрации:	'Кадастровый план земельного участка' от 17.11.2005	
3.2.7.	вид:	Иные ограничения (обременения) прав	
	дата государственной регистрации:	11.12.2006	
	номер государственной регистрации:	78-78-01/0060/2007-055	
	срок, на который установлено ограничение прав и обременение объекта недвижимости:		
	лицо, в пользу которого установлено ограничение прав и обременение объекта недвижимости:	публичный	
	основание государственной регистрации:	'Кадастровый план земельного участка' от 17.11.2005	
3.2.8.	вид:	Иные ограничения (обременения) прав	
	дата государственной регистрации:	11.12.2006	
	номер государственной регистрации:	78-78-01/0060/2007-045	
	срок, на который установлено ограничение прав и обременение объекта недвижимости:		
	лицо, в пользу которого установлено ограничение прав и обременение объекта недвижимости:	публичный	
	основание государственной регистрации:	'Кадастровый план земельного участка' от 17.11.2005	

Государственный регистратор		ФГИС ЕГРН
полное наименование должности	подпись	инициалы, фамилия

М.П.

Земельный участок			
(вид объекта недвижимости)			
Лист № 2 Раздела 2	Всего листов раздела 2:	Всего разделов:	Всего листов выписки:
04.04.2022 № 99/2022/459148765			
Кадастровый номер:		78:31:0151502:17	
3.2.9.	вид:	Иные ограничения (обременения) прав	
	дата государственной регистрации:	11.12.2006	
	номер государственной регистрации:	78-78-01/0060/2007-042	
	срок, на который установлено ограничение прав и обременение объекта недвижимости:		
	лицо, в пользу которого установлено ограничение прав и обременение объекта недвижимости:	публичный	
	основание государственной регистрации:	'Кадастровый план земельного участка' от 17.11.2005	
3.2.10.	вид:	Иные ограничения (обременения) прав	
	дата государственной регистрации:	11.12.2006	
	номер государственной регистрации:	78-78-01/0060/2007-054	
	срок, на который установлено ограничение прав и обременение объекта недвижимости:		
	лицо, в пользу которого установлено ограничение прав и обременение объекта недвижимости:	публичный	
	основание государственной регистрации:	'Кадастровый план земельного участка' от 17.11.2005	
3.2.11.	вид:	Иные ограничения (обременения) прав	
	дата государственной регистрации:	11.12.2006	
	номер государственной регистрации:	78-78-01/0060/2007-061	
	срок, на который установлено ограничение прав и обременение объекта недвижимости:		
	лицо, в пользу которого установлено ограничение прав и обременение объекта недвижимости:	публичный	
	основание государственной регистрации:	'Кадастровый план земельного участка' от 17.11.2005	

Государственный регистратор		ФГИС ЕГРН
полное наименование должности	подпись	инициалы, фамилия

М.П.

Земельный участок			
(вид объекта недвижимости)			
Лист № 2 Раздела 2	Всего листов раздела 2:	Всего разделов:	Всего листов выписки:
04.04.2022 № 99/2022/459148765			
Кадастровый номер:		78:31:0151502:17	
3.2.12.	вид:	Иные ограничения (обременения) прав	
	дата государственной регистрации:	11.12.2006	
	номер государственной регистрации:	78-78-01/0060/2007-049	
	срок, на который установлено ограничение прав и обременение объекта недвижимости:		
	лицо, в пользу которого установлено ограничение прав и обременение объекта недвижимости:	публичный	
	основание государственной регистрации:	'Кадастровый план земельного участка' от 17.11.2005	
3.2.13.	вид:	Иные ограничения (обременения) прав	
	дата государственной регистрации:	11.12.2006	
	номер государственной регистрации:	78-78-01/0060/2007-040	
	срок, на который установлено ограничение прав и обременение объекта недвижимости:		
	лицо, в пользу которого установлено ограничение прав и обременение объекта недвижимости:	публичный	
	основание государственной регистрации:	'Кадастровый план земельного участка' от 17.11.2005	
3.2.14.	вид:	Иные ограничения (обременения) прав	
	дата государственной регистрации:	11.12.2006	
	номер государственной регистрации:	78-78-01/0060/2007-052	
	срок, на который установлено ограничение прав и обременение объекта недвижимости:		
	лицо, в пользу которого установлено ограничение прав и обременение объекта недвижимости:	публичный	
	основание государственной регистрации:	'Кадастровый план земельного участка' от 17.11.2005	

Государственный регистратор		ФГИС ЕГРН
полное наименование должности	подпись	инициалы, фамилия

М.П.

Земельный участок			
(вид объекта недвижимости)			
Лист № 2 Раздела 2		Всего листов раздела 2:	Всего разделов:
Всего листов выписки:			
04.04.2022 № 99/2022/459148765			
Кадастровый номер:		78:31:0151502:17	
3.2.15.	вид:	Иные ограничения (обременения) прав	
	дата государственной регистрации:	11.12.2006	
	номер государственной регистрации:	78-78-01/0060/2007-047	
	срок, на который установлено ограничение прав и обременение объекта недвижимости:		
	лицо, в пользу которого установлено ограничение прав и обременение объекта недвижимости:	публичный	
	основание государственной регистрации:	'Кадастровый план земельного участка' от 17.11.2005	
3.2.16.	вид:	Иные ограничения (обременения) прав	
	дата государственной регистрации:	11.12.2006	
	номер государственной регистрации:	78-78-01/0060/2007-043	
	срок, на который установлено ограничение прав и обременение объекта недвижимости:		
	лицо, в пользу которого установлено ограничение прав и обременение объекта недвижимости:	публичный	
	основание государственной регистрации:	'Кадастровый план земельного участка' от 17.11.2005	
3.2.17.	вид:	Иные ограничения (обременения) прав	
	дата государственной регистрации:	11.12.2006	
	номер государственной регистрации:	78-78-01/0060/2007-050	
	срок, на который установлено ограничение прав и обременение объекта недвижимости:		
	лицо, в пользу которого установлено ограничение прав и обременение объекта недвижимости:	публичный	
	основание государственной регистрации:	'Кадастровый план земельного участка' от 17.11.2005	

Государственный регистратор		ФГИС ЕГРН
полное наименование должности	подпись	инициалы, фамилия

М.П.

Земельный участок			
(вид объекта недвижимости)			
Лист № 2 Раздела 2	Всего листов раздела 2:	Всего разделов:	Всего листов выписки:
04.04.2022 № 99/2022/459148765			
Кадастровый номер:		78:31:0151502:17	
3.2.18.	вид:	Иные ограничения (обременения) прав	
	дата государственной регистрации:	11.12.2006	
	номер государственной регистрации:	78-78-01/0060/2007-044	
	срок, на который установлено ограничение прав и обременение объекта недвижимости:		
	лицо, в пользу которого установлено ограничение прав и обременение объекта недвижимости:	публичный	
	основание государственной регистрации:	'Кадастровый план земельного участка' от 17.11.2005	
3.2.19.	вид:	Иные ограничения (обременения) прав	
	дата государственной регистрации:	11.12.2006	
	номер государственной регистрации:	78-78-01/0060/2007-041	
	срок, на который установлено ограничение прав и обременение объекта недвижимости:		
	лицо, в пользу которого установлено ограничение прав и обременение объекта недвижимости:	публичный	
	основание государственной регистрации:	'Кадастровый план земельного участка' от 17.11.2005	
3.2.20.	вид:	Иные ограничения (обременения) прав	
	дата государственной регистрации:	11.12.2006	
	номер государственной регистрации:	78-78-01/0060/2007-058	
	срок, на который установлено ограничение прав и обременение объекта недвижимости:		
	лицо, в пользу которого установлено ограничение прав и обременение объекта недвижимости:	публичный	
	основание государственной регистрации:	'Кадастровый план земельного участка' от 17.11.2005	

Государственный регистратор		ФГИС ЕГРН
полное наименование должности	подпись	инициалы, фамилия

М.П.

Земельный участок			
(вид объекта недвижимости)			
Лист № 2 Раздела 2	Всего листов раздела 2:	Всего разделов:	Всего листов выписки:
04.04.2022 № 99/2022/459148765			
Кадастровый номер:		78:31:0151502:17	
3.2.21.	вид:	Иные ограничения (обременения) прав	
	дата государственной регистрации:	11.12.2006	
	номер государственной регистрации:	78-78-01/0060/2007-059	
	срок, на который установлено ограничение прав и обременение объекта недвижимости:		
	лицо, в пользу которого установлено ограничение прав и обременение объекта недвижимости:	публичный	
	основание государственной регистрации:	'Кадастровый план земельного участка' от 17.11.2005	
3.2.22.	вид:	Иные ограничения (обременения) прав	
	дата государственной регистрации:	11.12.2006	
	номер государственной регистрации:	78-78-01/0060/2007-063	
	срок, на который установлено ограничение прав и обременение объекта недвижимости:		
	лицо, в пользу которого установлено ограничение прав и обременение объекта недвижимости:	публичный	
	основание государственной регистрации:	'Кадастровый план земельного участка' от 17.11.2005	
3.2.23.	вид:	Иные ограничения (обременения) прав	
	дата государственной регистрации:	11.12.2006	
	номер государственной регистрации:	78-78-01/0060/2007-057	
	срок, на который установлено ограничение прав и обременение объекта недвижимости:		
	лицо, в пользу которого установлено ограничение прав и обременение объекта недвижимости:	публичный	
	основание государственной регистрации:	'Кадастровый план земельного участка' от 17.11.2005	

Государственный регистратор		ФГИС ЕГРН
полное наименование должности	подпись	инициалы, фамилия

М.П.

Земельный участок

(вид объекта недвижимости)

Лист № 2 Раздела 2

Всего листов раздела 2:

Всего разделов:

Всего листов выписки:

04.04.2022 № 99/2022/459148765

Кадастровый номер:

78:31:0151502:17


	3.2.24.	вид:	Иные ограничения (обременения) прав
		дата государственной регистрации:	11.12.2006
		номер государственной регистрации:	78-78-01/0060/2007-048
		срок, на который установлено ограничение прав и обременение объекта недвижимости:	
		лицо, в пользу которого установлено ограничение прав и обременение объекта недвижимости:	публичный
		основание государственной регистрации:	'Кадастровый план земельного участка' от 17.11.2005
	3.2.25.	вид:	Аренда (в том числе, субаренда)
		дата государственной регистрации:	26.08.2016
		номер государственной регистрации:	78-78/042-78/088/024/2016-93/2
		срок, на который установлено ограничение прав и обременение объекта недвижимости:	с 26.08.2016 по 24.04.2057
		лицо, в пользу которого установлено ограничение прав и обременение объекта недвижимости:	Акционерное общество "Федеральная пассажирская Компания", ИНН: 7708709686
		основание государственной регистрации:	'Договор субаренды земельного участка (части земельного участка)' №ЦРИ/04/СА/5063/16/000565 от 01.04.2016; 'Дополнительное соглашение №1 от 25.09.2018 к договору субаренды' №ЦРИ/04/СА/5063/16/000565 от 01.04.2016
4.	Договоры участия в долевом строительстве:	не зарегистрировано	
5.	Заявленные в судебном порядке права требования:	данные отсутствуют	
6.	Сведения о возражении в отношении зарегистрированного права:	данные отсутствуют	
7.	Сведения о наличии решения об изъятии объекта недвижимости для государственных и муниципальных нужд:	данные отсутствуют	
8.	Сведения о невозможности государственной регистрации без личного участия правообладателя или его законного представителя:		
9.	Правопритязания и сведения о наличии поступивших, но не рассмотренных заявлений о проведении государственной регистрации права (перехода, прекращения права), ограничения права или обременения объекта недвижимости, сделки в отношении объекта недвижимости:	--.	
10.	Сведения об осуществлении государственной регистрации сделки, права, ограничения права без необходимого в силу закона согласия третьего лица, органа:	данные отсутствуют	
11.	Сведения о невозможности государственной регистрации перехода, прекращения, ограничения права на земельный участок из земель сельскохозяйственного назначения:		

Государственный регистратор		ФГИС ЕГРН
полное наименование должности	1334 подпись	инициалы, фамилия

М.П.

Выписка из Единого государственного реестра недвижимости об объекте недвижимости
Описание местоположения земельного участка

Земельный участок			
(вид объекта недвижимости)			
Лист № 1 Раздела 3	Всего листов раздела 3:	Всего разделов:	Всего листов выписки:
04.04.2022 № 99/2022/459148765			
Кадастровый номер:		78:31:0151502:17	

План (чертеж, схема) земельного участка			
			
Масштаб 1: данные отсутствуют	Условные обозначения:		

Государственный регистратор		ФГИС ЕГРН
полное наименование должности	подпись	инициалы, фамилия

М.П.

Выписка из Единого государственного реестра недвижимости об объекте недвижимости
Описание местоположения земельного участка

Земельный участок			
(вид объекта недвижимости)			
Лист № 1 Раздела 3.2	Всего листов раздела 3.2: 16	Всего разделов:	Всего листов выписки:
04.04.2022 № 99/2022/459148765			
Кадастровый номер:		78:31:0151502:17	

Сведения о характерных точках границы земельного участка

1336

Система координат:

Зона №

Номер точки	Координаты		Описание закрепления на местности	Средняя квадратическая погрешность определения координат характерных точек границ земельного участка, м
	X	Y		
1	2	3	4	5
1	93560.17	116249.97	данные отсутствуют	данные отсутствуют
2	93563.01	116265.63	данные отсутствуют	данные отсутствуют
3	93576.4	116263.11	данные отсутствуют	данные отсутствуют
4	93576.49	116265.26	данные отсутствуют	данные отсутствуют
5	93576.62	116268.61	данные отсутствуют	данные отсутствуют
6	93579.55	116268.53	данные отсутствуют	данные отсутствуют
7	93579.75	116269.61	данные отсутствуют	данные отсутствуют
8	93596.36	116268.57	данные отсутствуют	данные отсутствуют
9	93596.04	116264.14	данные отсутствуют	данные отсутствуют
10	93595.88	116262	данные отсутствуют	данные отсутствуют
11	93611.83	116261.07	данные отсутствуют	данные отсутствуют
12	93624.24	116265.02	данные отсутствуют	данные отсутствуют
13	93629.26	116249.58	данные отсутствуют	данные отсутствуют
14	93642.97	116254.2	данные отсутствуют	данные отсутствуют
15	93643.64	116254.86	данные отсутствуют	данные отсутствуют

Государственный регистратор		ФГИС ЕГРН
полное наименование должности	подпись	инициалы, фамилия

М.П.

Выписка из Единого государственного реестра недвижимости об объекте недвижимости
Описание местоположения земельного участка

Земельный участок			
(вид объекта недвижимости)			
Лист № 2 Раздела 3.2	Всего листов раздела 3.2: 16	Всего разделов:	Всего листов выписки:
04.04.2022 № 99/2022/459148765			
Кадастровый номер:		78:31:0151502:17	

Сведения о характерных точках границы земельного участка				
Система координат: Зона №				
Номер точки	Координаты		Описание закрепления на местности	Средняя квадратическая погрешность определения координат характерных точек границ земельного участка, м
	X	Y		
1	2	3	4	5
16	93652.12	116263.94	данные отсутствуют	данные отсутствуют
17	93652.74	116264.64	данные отсутствуют	данные отсутствуют
18	93655.53	116273.33	данные отсутствуют	данные отсутствуют
19	93656.71	116273.08	данные отсутствуют	данные отсутствуют
20	93657.69	116273.67	данные отсутствуют	данные отсутствуют
21	93658.05	116274.8	данные отсутствуют	данные отсутствуют
22	93662.27	116298.35	данные отсутствуют	данные отсутствуют
23	93668.74	116297.28	данные отсутствуют	данные отсутствуют
24	93672.68	116318.4	данные отсутствуют	данные отсутствуют
25	93666.19	116319.57	данные отсутствуют	данные отсутствуют
26	93670.25	116342.38	данные отсутствуют	данные отсутствуют
27	93667.37	116342.87	данные отсутствуют	данные отсутствуют
28	93669.29	116354.42	данные отсутствуют	данные отсутствуют
29	93666.62	116368.59	данные отсутствуют	данные отсутствуют
30	93658.09	116380.09	данные отсутствуют	данные отсутствуют

Государственный регистратор		ФГИС ЕГРН
полное наименование должности	подпись	инициалы, фамилия

М.П.

Выписка из Единого государственного реестра недвижимости об объекте недвижимости
Описание местоположения земельного участка

Земельный участок			
(вид объекта недвижимости)			
Лист № 3 Раздела 3.2	Всего листов раздела 3.2: 16	Всего разделов:	Всего листов выписки:
04.04.2022 № 99/2022/459148765			
Кадастровый номер:		78:31:0151502:17	

Сведения о характерных точках границы земельного участка				
Система координат: Зона №				
Номер точки	Координаты		Описание закрепления на местности	Средняя квадратическая погрешность определения координат характерных точек границ земельного участка, м
	X	Y		
1	2	3	4	5
31	93653.68	116385.33	данные отсутствуют	данные отсутствуют
32	93620	116369.07	данные отсутствуют	данные отсутствуют
33	93581.9	116376.23	данные отсутствуют	данные отсутствуют
34	93582.07	116377.23	данные отсутствуют	данные отсутствуют
35	93573.84	116395.12	данные отсутствуют	данные отсутствуют
36	93570.66	116401.4	данные отсутствуют	данные отсутствуют
37	93570.27	116401.26	данные отсутствуют	данные отсутствуют
38	93570	116401.91	данные отсутствуют	данные отсутствуют
39	93572.24	116402.94	данные отсутствуют	данные отсутствуют
40	93583.72	116407.97	данные отсутствуют	данные отсутствуют
41	93580.45	116415.11	данные отсутствуют	данные отсутствуют
42	93568.92	116410.2	данные отсутствуют	данные отсутствуют
43	93563.06	116421.74	данные отсутствуют	данные отсутствуют
44	93561.96	116423.24	данные отсутствуют	данные отсутствуют
45	93559.2	116424.08	данные отсутствуют	данные отсутствуют

Государственный регистратор		ФГИС ЕГРН
полное наименование должности	подпись	инициалы, фамилия

М.П.

Выписка из Единого государственного реестра недвижимости об объекте недвижимости
Описание местоположения земельного участка

Земельный участок			
(вид объекта недвижимости)			
Лист № 4 Раздела 3.2	Всего листов раздела 3.2: 16	Всего разделов:	Всего листов выписки:
04.04.2022 № 99/2022/459148765			
Кадастровый номер:		78:31:0151502:17	

Сведения о характерных точках границы земельного участка				
Система координат: Зона №				
Номер точки	Координаты		Описание закрепления на местности	Средняя квадратическая погрешность определения координат характерных точек границ земельного участка, м
	X	Y		
1	2	3	4	5
46	93557.57	116423.26	данные отсутствуют	данные отсутствуют
47	93548.79	116437.32	данные отсутствуют	данные отсутствуют
48	93546.48	116435.97	данные отсутствуют	данные отсутствуют
49	93546.21	116436.22	данные отсутствуют	данные отсутствуют
50	93530.87	116429.65	данные отсутствуют	данные отсутствуют
51	93531.11	116429.21	данные отсутствуют	данные отсутствуют
52	93519.57	116422.01	данные отсутствуют	данные отсутствуют
53	93516.34	116427.15	данные отсутствуют	данные отсутствуют
54	93510.28	116423.44	данные отсутствуют	данные отсутствуют
55	93506.18	116430.03	данные отсутствуют	данные отсутствуют
56	93506.29	116430.6	данные отсутствуют	данные отсутствуют
57	93507.41	116431.33	данные отсутствуют	данные отсутствуют
58	93506.6	116432.68	данные отсутствуют	данные отсутствуют
59	93509.95	116434.71	данные отсутствуют	данные отсутствуют
60	93506.12	116440.91	данные отсутствуют	данные отсутствуют

Государственный регистратор		ФГИС ЕГРН
полное наименование должности	подпись	инициалы, фамилия

М.П.

Выписка из Единого государственного реестра недвижимости об объекте недвижимости
Описание местоположения земельного участка

Земельный участок			
(вид объекта недвижимости)			
Лист № 5 Раздела 3.2	Всего листов раздела 3.2: 16	Всего разделов:	Всего листов выписки:
04.04.2022 № 99/2022/459148765			
Кадастровый номер:		78:31:0151502:17	

Сведения о характерных точках границы земельного участка				
Система координат: Зона №				
Номер точки	Координаты		Описание закрепления на местности	Средняя квадратическая погрешность определения координат характерных точек границ земельного участка, м
	X	Y		
1	2	3	4	5
61	93506.25	116441.5	данные отсутствуют	данные отсутствуют
62	93498.3	116436.86	данные отсутствуют	данные отсутствуют
63	93473.85	116470.31	данные отсутствуют	данные отсутствуют
64	93451.5	116474.7	данные отсутствуют	данные отсутствуют
65	93450.18	116467.39	данные отсутствуют	данные отсутствуют
66	93451.51	116467.19	данные отсутствуют	данные отсутствуют
67	93450.9	116463.93	данные отсутствуют	данные отсутствуют
68	93449.58	116464.11	данные отсутствуют	данные отсутствуют
69	93447.49	116452.59	данные отсутствуют	данные отсутствуют
70	93394.95	116463.1	данные отсутствуют	данные отсутствуют
71	93398.5	116482.47	данные отсутствуют	данные отсутствуют
72	93398.68	116482.44	данные отсутствуют	данные отсутствуют
73	93399.46	116486.91	данные отсутствуют	данные отсутствуют
74	93383.64	116489.66	данные отсутствуют	данные отсутствуют
75	93385.81	116503.13	данные отсутствуют	данные отсутствуют

Государственный регистратор		ФГИС ЕГРН
полное наименование должности	подпись	инициалы, фамилия

М.П.

Выписка из Единого государственного реестра недвижимости об объекте недвижимости
Описание местоположения земельного участка

Земельный участок			
(вид объекта недвижимости)			
Лист № 6 Раздела 3.2	Всего листов раздела 3.2: 16	Всего разделов:	Всего листов выписки:
04.04.2022 № 99/2022/459148765			
Кадастровый номер:		78:31:0151502:17	

Сведения о характерных точках границы земельного участка				
Система координат: Зона №				
Номер точки	Координаты		Описание закрепления на местности	Средняя квадратическая погрешность определения координат характерных точек границ земельного участка, м
	X	Y		
1	2	3	4	5
76	93403.98	116512	данные отсутствуют	данные отсутствуют
77	93400.07	116519.53	данные отсутствуют	данные отсутствуют
78	93400	116522.49	данные отсутствуют	данные отсутствуют
79	93405.41	116528.22	данные отсутствуют	данные отсутствуют
80	93396.26	116545.64	данные отсутствуют	данные отсутствуют
81	93393.91	116544.49	данные отсутствуют	данные отсутствуют
82	93380.28	116571.15	данные отсутствуют	данные отсутствуют
83	93364.13	116563.02	данные отсутствуют	данные отсутствуют
84	93346.57	116554.13	данные отсутствуют	данные отсутствуют
85	93346.06	116554.88	данные отсутствуют	данные отсутствуют
86	93335.73	116548.1	данные отсутствуют	данные отсутствуют
87	93324.51	116570.12	данные отсутствуют	данные отсутствуют
88	93319.67	116575.57	данные отсутствуют	данные отсутствуют
89	93315.75	116585.56	данные отсутствуют	данные отсутствуют
90	93317.22	116590.46	данные отсутствуют	данные отсутствуют

Государственный регистратор		ФГИС ЕГРН
полное наименование должности	подпись	инициалы, фамилия

М.П.

Выписка из Единого государственного реестра недвижимости об объекте недвижимости
1342
Описание местоположения земельного участка

Земельный участок			
(вид объекта недвижимости)			
Лист № 7 Раздела 3.2	Всего листов раздела 3.2: 16	Всего разделов:	Всего листов выписки:
04.04.2022 № 99/2022/459148765			
Кадастровый номер:		78:31:0151502:17	

Сведения о характерных точках границы земельного участка				
Система координат: Зона №				
Номер точки	Координаты		Описание закрепления на местности	Средняя квадратическая погрешность определения координат характерных точек границ земельного участка, м
	X	Y		
1	2	3	4	5
91	93318.33	116593.19	данные отсутствуют	данные отсутствуют
92	93319.86	116596.9	данные отсутствуют	данные отсутствуют
93	93317.02	116595.71	данные отсутствуют	данные отсутствуют
94	93312.25	116607	данные отсутствуют	данные отсутствуют
95	93310.78	116606.71	данные отсутствуют	данные отсутствуют
96	93280.74	116594.81	данные отсутствуют	данные отсутствуют
97	93268.01	116591.45	данные отсутствуют	данные отсутствуют
98	93260.38	116555.06	данные отсутствуют	данные отсутствуют
99	93259.2	116545.57	данные отсутствуют	данные отсутствуют
100	93253.02	116513.02	данные отсутствуют	данные отсутствуют
101	92902.46	116577.65	данные отсутствуют	данные отсутствуют
102	92855.45	116564.85	данные отсутствуют	данные отсутствуют
103	92624.54	116606.84	данные отсутствуют	данные отсутствуют
104	92366.23	116654.14	данные отсутствуют	данные отсутствуют
105	92344.88	116652.73	данные отсутствуют	данные отсутствуют

Государственный регистратор		ФГИС ЕГРН
полное наименование должности	подпись	инициалы, фамилия

М.П.

Выписка из Единого государственного реестра недвижимости об объекте недвижимости
Описание местоположения земельного участка

Земельный участок			
(вид объекта недвижимости)			
Лист № 8 Раздела 3.2	Всего листов раздела 3.2: 16	Всего разделов:	Всего листов выписки:
04.04.2022 № 99/2022/459148765			
Кадастровый номер:		78:31:0151502:17	

Сведения о характерных точках границы земельного участка				
Система координат: Зона №				
Номер точки	Координаты		Описание закрепления на местности	Средняя квадратическая погрешность определения координат характерных точек границ земельного участка, м
	X	Y		
1	2	3	4	5
106	92294.99	116645.87	данные отсутствуют	данные отсутствуют
107	92192.47	116639.43	данные отсутствуют	данные отсутствуют
108	92089.95	116624.91	данные отсутствуют	данные отсутствуют
109	91979.19	116632.22	данные отсутствуют	данные отсутствуют
110	91973.19	116636.64	данные отсутствуют	данные отсутствуют
111	91916.35	116646.94	данные отсутствуют	данные отсутствуют
112	91894.95	116647.97	данные отсутствуют	данные отсутствуют
113	91894.7	116647.21	данные отсутствуют	данные отсутствуют
114	91894.32	116646.52	данные отсутствуют	данные отсутствуют
115	91893.83	116645.9	данные отсутствуют	данные отсутствуют
116	91893.23	116645.37	данные отсутствуют	данные отсутствуют
117	91892.55	116644.97	данные отсутствуют	данные отсутствуют
118	91891.81	116644.69	данные отсутствуют	данные отсутствуют
119	91891.04	116644.55	данные отсутствуют	данные отсутствуют
120	91888.93	116644.97	данные отсутствуют	данные отсутствуют

Государственный регистратор		ФГИС ЕГРН
полное наименование должности	подпись	инициалы, фамилия

М.П.

Выписка из Единого государственного реестра недвижимости об объекте недвижимости
Описание местоположения земельного участка

Земельный участок			
(вид объекта недвижимости)			
Лист № 9 Раздела 3.2	Всего листов раздела 3.2: 16	Всего разделов:	Всего листов выписки:
04.04.2022 № 99/2022/459148765			
Кадастровый номер:		78:31:0151502:17	

Сведения о характерных точках границы земельного участка				
Система координат: Зона №				
Номер точки	Координаты		Описание закрепления на местности	Средняя квадратическая погрешность определения координат характерных точек границ земельного участка, м
	X	Y		
1	2	3	4	5
121	91884.62	116601.85	данные отсутствуют	данные отсутствуют
122	91883.4	116563.51	данные отсутствуют	данные отсутствуют
123	91885.59	116563.41	данные отсутствуют	данные отсутствуют
124	91885.13	116547.37	данные отсутствуют	данные отсутствуют
125	91883.08	116547.35	данные отсутствуют	данные отсутствуют
126	91873.66	116430.45	данные отсутствуют	данные отсутствуют
127	91875.29	116386.25	данные отсутствуют	данные отсутствуют
128	91893.11	116382.74	данные отсутствуют	данные отсутствуют
129	91929.67	116376	данные отсутствуют	данные отсутствуют
130	91980.9	116366.42	данные отсутствуют	данные отсутствуют
131	92066.17	116351.33	данные отсутствуют	данные отсутствуют
132	92110.4	116346.81	данные отсутствуют	данные отсутствуют
133	92166.96	116350.04	данные отсутствуют	данные отсутствуют
134	92197.11	116351.45	данные отсутствуют	данные отсутствуют
135	92212.23	116351.29	данные отсутствуют	данные отсутствуют

Государственный регистратор		ФГИС ЕГРН
полное наименование должности	подпись	инициалы, фамилия

М.П.

Выписка из Единого государственного реестра недвижимости об объекте недвижимости
1345
Описание местоположения земельного участка

Земельный участок			
(вид объекта недвижимости)			
Лист № 10 Раздела 3.2	Всего листов раздела 3.2: 16	Всего разделов:	Всего листов выписки:
04.04.2022 № 99/2022/459148765			
Кадастровый номер:		78:31:0151502:17	

Сведения о характерных точках границы земельного участка				
Система координат: Зона №				
Номер точки	Координаты		Описание закрепления на местности	Средняя квадратическая погрешность определения координат характерных точек границ земельного участка, м
	X	Y		
1	2	3	4	5
136	92249.58	116356.32	данные отсутствуют	данные отсутствуют
137	92258.58	116358.24	данные отсутствуют	данные отсутствуют
138	92284.18	116362.17	данные отсутствуют	данные отсутствуют
139	92301.39	116365.75	данные отсутствуют	данные отсутствуют
140	92306.42	116366.36	данные отсутствуют	данные отсутствуют
141	92312.75	116368.62	данные отсутствуют	данные отсутствуют
142	92313.15	116367.65	данные отсутствуют	данные отсутствуют
143	92332.29	116370.68	данные отсутствуют	данные отсутствуют
144	92337.73	116373.53	данные отсутствуют	данные отсутствуют
145	92337.18	116375.21	данные отсутствуют	данные отсутствуют
146	92348.51	116379.01	данные отсутствуют	данные отсутствуют
147	92350.17	116373.99	данные отсутствуют	данные отсутствуют
148	92414.02	116392.33	данные отсутствуют	данные отсутствуют
149	92477.01	116403.3	данные отсутствуют	данные отсутствуют
150	92600.3	116434	данные отсутствуют	данные отсутствуют

Государственный регистратор		ФГИС ЕГРН
полное наименование должности	подпись	инициалы, фамилия

М.П.

Выписка из Единого государственного реестра недвижимости об объекте недвижимости
1346
Описание местоположения земельного участка

Земельный участок			
(вид объекта недвижимости)			
Лист № 11 Раздела 3.2	Всего листов раздела 3.2: 16	Всего разделов:	Всего листов выписки:
04.04.2022 № 99/2022/459148765			
Кадастровый номер:		78:31:0151502:17	

Сведения о характерных точках границы земельного участка				
Система координат: Зона №				
Номер точки	Координаты		Описание закрепления на местности	Средняя квадратическая погрешность определения координат характерных точек границ земельного участка, м
	X	Y		
1	2	3	4	5
151	92640.63	116440.39	данные отсутствуют	данные отсутствуют
152	92668.37	116443.2	данные отсутствуют	данные отсутствуют
153	92685.16	116444.08	данные отсутствуют	данные отсутствуют
154	92798.76	116440.02	данные отсутствуют	данные отсутствуют
155	92840.11	116429.45	данные отсутствуют	данные отсутствуют
156	92968.32	116406.21	данные отсутствуют	данные отсутствуют
157	92969.61	116404.62	данные отсутствуют	данные отсутствуют
158	93005.19	116397.52	данные отсутствуют	данные отсутствуют
159	93051.67	116385.28	данные отсутствуют	данные отсутствуют
160	93106.43	116371.92	данные отсутствуют	данные отсутствуют
161	93139.89	116365.77	данные отсутствуют	данные отсутствуют
162	93151.92	116362.42	данные отсутствуют	данные отсутствуют
163	93162.65	116358.94	данные отсутствуют	данные отсутствуют
164	93200.52	116346.66	данные отсутствуют	данные отсутствуют
165	93298.93	116319.77	данные отсутствуют	данные отсутствуют

Государственный регистратор		ФГИС ЕГРН
полное наименование должности	подпись	инициалы, фамилия

М.П.

Выписка из Единого государственного реестра недвижимости об объекте недвижимости
Описание местоположения земельного участка

Земельный участок			
(вид объекта недвижимости)			
Лист № 12 Раздела 3.2	Всего листов раздела 3.2: 16	Всего разделов:	Всего листов выписки:
04.04.2022 № 99/2022/459148765			
Кадастровый номер:		78:31:0151502:17	

Сведения о характерных точках границы земельного участка				
Система координат: Зона №				
Номер точки	Координаты		Описание закрепления на местности	Средняя квадратическая погрешность определения координат характерных точек границ земельного участка, м
	X	Y		
1	2	3	4	5
166	93486.03	116281.23	данные отсутствуют	данные отсутствуют
167	93482.2	116261.1	данные отсутствуют	данные отсутствуют
168	93490.2	116251.8	данные отсутствуют	данные отсутствуют
169	93495.38	116253.59	данные отсутствуют	данные отсутствуют
170	93500.17	116257.49	данные отсутствуют	данные отсутствуют
171	93501.72	116255.59	данные отсутствуют	данные отсутствуют
172	93503.09	116256.82	данные отсутствуют	данные отсутствуют
173	93501.62	116258.66	данные отсутствуют	данные отсутствуют
174	93501.39	116260.47	данные отсутствуют	данные отсутствуют
175	93519.1	116257.09	данные отсутствуют	данные отсутствуют
176	93518.55	116254.11	данные отсутствуют	данные отсутствуют
177	93538.49	116250.42	данные отсутствуют	данные отсутствуют
178	93538.99	116253.37	данные отсутствуют	данные отсутствуют
179	93242.84	116483.88	данные отсутствуют	данные отсутствуют
180	93242.87	116483.34	данные отсутствуют	данные отсутствуют

Государственный регистратор		ФГИС ЕГРН
полное наименование должности	подпись	инициалы, фамилия

М.П.

Выписка из Единого государственного реестра недвижимости об объекте недвижимости
1348
Описание местоположения земельного участка

Земельный участок			
(вид объекта недвижимости)			
Лист № 13 Раздела 3.2	Всего листов раздела 3.2: 16	Всего разделов:	Всего листов выписки:
04.04.2022 № 99/2022/459148765			
Кадастровый номер:		78:31:0151502:17	

Сведения о характерных точках границы земельного участка				
Система координат: Зона №				
Номер точки	Координаты		Описание закрепления на местности	Средняя квадратическая погрешность определения координат характерных точек границ земельного участка, м
	X	Y		
1	2	3	4	5
181	93248.44	116470.27	данные отсутствуют	данные отсутствуют
182	93248.74	116469.57	данные отсутствуют	данные отсутствуют
183	93253.81	116468.5	данные отсутствуют	данные отсутствуют
184	93263.41	116466.04	данные отсутствуют	данные отсутствуют
185	93266	116465.36	данные отсутствуют	данные отсутствуют
186	93275.69	116462.56	данные отсутствуют	данные отсутствуют
187	93279.2	116461.69	данные отсутствуют	данные отсутствуют
188	93274.99	116433.89	данные отсутствуют	данные отсутствуют
189	93271.35	116434.49	данные отсутствуют	данные отсутствуют
190	93270.47	116425.78	данные отсутствуют	данные отсутствуют
191	93240.73	116428.39	данные отсутствуют	данные отсутствуют
192	93215.88	116433.23	данные отсутствуют	данные отсутствуют
193	93209.01	116434.2	данные отсутствуют	данные отсутствуют
194	93094.55	116455.13	данные отсутствуют	данные отсутствуют
195	93069.33	116460.9	данные отсутствуют	данные отсутствуют

Государственный регистратор		ФГИС ЕГРН
полное наименование должности	подпись	инициалы, фамилия

М.П.

Выписка из Единого государственного реестра недвижимости об объекте недвижимости
1349
Описание местоположения земельного участка

Земельный участок			
(вид объекта недвижимости)			
Лист № 14 Раздела 3.2	Всего листов раздела 3.2: 16	Всего разделов:	Всего листов выписки:
04.04.2022 № 99/2022/459148765			
Кадастровый номер:		78:31:0151502:17	

Сведения о характерных точках границы земельного участка				
Система координат: Зона №				
Номер точки	Координаты		Описание закрепления на местности	Средняя квадратическая погрешность определения координат характерных точек границ земельного участка, м
	X	Y		
1	2	3	4	5
196	93070.51	116468.37	данные отсутствуют	данные отсутствуют
197	93071.25	116473.53	данные отсутствуют	данные отсутствуют
198	93071.5	116475.3	данные отсутствуют	данные отсутствуют
199	93072.2	116480.19	данные отсутствуют	данные отсутствуют
200	93072.42	116481.63	данные отсутствуют	данные отсутствуют
201	93102.89	116482.17	данные отсутствуют	данные отсутствуют
202	93102.99	116482.94	данные отсутствуют	данные отсутствуют
203	93104.72	116483.83	данные отсутствуют	данные отсутствуют
204	93106.79	116487.15	данные отсутствуют	данные отсутствуют
205	93107.16	116487.76	данные отсутствуют	данные отсутствуют
206	93114.01	116486.45	данные отсутствуют	данные отсутствуют
207	93143.29	116487.56	данные отсутствуют	данные отсутствуют
208	93148.63	116487.73	данные отсутствуют	данные отсутствуют
209	93154.98	116487.96	данные отсутствуют	данные отсутствуют
210	93177.41	116488.76	данные отсутствуют	данные отсутствуют

Государственный регистратор		ФГИС ЕГРН
полное наименование должности	подпись	инициалы, фамилия

М.П.

Выписка из Единого государственного реестра недвижимости об объекте недвижимости
Описание местоположения земельного участка

Земельный участок			
(вид объекта недвижимости)			
Лист № 15 Раздела 3.2	Всего листов раздела 3.2: 16	Всего разделов:	Всего листов выписки:
04.04.2022 № 99/2022/459148765			
Кадастровый номер:		78:31:0151502:17	

Сведения о характерных точках границы земельного участка				
Система координат: Зона №				
Номер точки	Координаты		Описание закрепления на местности	Средняя квадратическая погрешность определения координат характерных точек границ земельного участка, м
	X	Y		
1	2	3	4	5
211	93186.25	116489.56	данные отсутствуют	данные отсутствуют
212	93186.67	116490.62	данные отсутствуют	данные отсутствуют
213	93193.79	116489.36	данные отсутствуют	данные отсутствуют
214	93194	116490.16	данные отсутствуют	данные отсутствуют
215	93194.26	116490.1	данные отсутствуют	данные отсутствуют
216	93204.59	116488.06	данные отсутствуют	данные отсутствуют
217	93205.34	116491.09	данные отсутствуют	данные отсутствуют
218	93223.55	116487.32	данные отсутствуют	данные отсутствуют
219	93224.31	116491.01	данные отсутствуют	данные отсутствуют
220	93224.52	116490.97	данные отсутствуют	данные отсутствуют
221	93232.93	116489.7	данные отсутствуют	данные отсутствуют
222	93232.59	116487.92	данные отсутствуют	данные отсутствуют
223	93233.23	116486.41	данные отсутствуют	данные отсутствуют
224	93357.65	116486.05	данные отсутствуют	данные отсутствуют
225	93355.08	116471.83	данные отсутствуют	данные отсутствуют

Государственный регистратор		ФГИС ЕГРН
полное наименование должности	подпись	инициалы, фамилия

М.П.

Выписка из Единого государственного реестра недвижимости об объекте недвижимости
1351
Описание местоположения земельного участка

Земельный участок			
(вид объекта недвижимости)			
Лист № 16 Раздела 3.2	Всего листов раздела 3.2: 16	Всего разделов:	Всего листов выписки:
04.04.2022 № 99/2022/459148765			
Кадастровый номер:		78:31:0151502:17	


Сведения о характерных точках границы земельного участка				
Система координат:				
Зона №				
Номер точки	Координаты		Описание закрепления на местности	Средняя квадратическая погрешность определения координат характерных точек границ земельного участка, м
	X	Y		
1	2	3	4	5
226	93310.54	116479.69	данные отсутствуют	данные отсутствуют
227	93313.05	116493.96	данные отсутствуют	данные отсутствуют

Государственный регистратор		ФГИС ЕГРН
полное наименование должности	подпись	инициалы, фамилия

М.П.

Выписка из Единого государственного реестра недвижимости об объекте недвижимости
Сведения о частях земельного участка

Земельный участок			
(вид объекта недвижимости)			
Лист № 1 Раздела 4	Всего листов раздела 4:	Всего разделов:	Всего листов выписки:
04.04.2022 № 99/2022/459148765			
Кадастровый номер:		78:31:0151502:17	

План (чертеж, схема) части земельного участка	Учетный номер части: 78:31:0151502:17/171
	
Масштаб 1: данные отсутствуют	Условные обозначения:

Государственный регистратор		ФГИС ЕГРН
полное наименование должности	подпись	инициалы, фамилия

М.П.

Выписка из Единого государственного реестра недвижимости об объекте недвижимости
Сведения о частях земельного участка

Земельный участок			
(вид объекта недвижимости)			
Лист № 2 Раздела 4	Всего листов раздела 4:	Всего разделов:	Всего листов выписки:
04.04.2022 № 99/2022/459148765			
Кадастровый номер:		78:31:0151502:17	


План (чертеж, схема) части земельного участка	Учетный номер части: 78:31:0151502:17/172		
			
Масштаб 1: данные отсутствуют	Условные обозначения:		

Государственный регистратор		ФГИС ЕГРН
полное наименование должности	подпись	инициалы, фамилия

М.П.

Выписка из Единого государственного реестра недвижимости об объекте недвижимости
Сведения о частях земельного участка

Земельный участок			
(вид объекта недвижимости)			
Лист № 3 Раздела 4	Всего листов раздела 4:	Всего разделов:	Всего листов выписки:
04.04.2022 № 99/2022/459148765			
Кадастровый номер:		78:31:0151502:17	

План (чертеж, схема) части земельного участка		Учетный номер части: 78:31:0151502:17/173	
			
Масштаб 1: данные отсутствуют	Условные обозначения:		

Государственный регистратор		ФГИС ЕГРН
полное наименование должности	подпись	инициалы, фамилия

М.П.

Выписка из Единого государственного реестра недвижимости об объекте недвижимости
Сведения о частях земельного участка

Земельный участок			
(вид объекта недвижимости)			
Лист № 4 Раздела 4	Всего листов раздела 4:	Всего разделов:	Всего листов выписки:
04.04.2022 № 99/2022/459148765			
Кадастровый номер:		78:31:0151502:17	

План (чертеж, схема) части земельного участка		Учетный номер части: 78:31:0151502:17/174	
			
Масштаб 1: данные отсутствуют	Условные обозначения:		

Государственный регистратор		ФГИС ЕГРН
полное наименование должности	подпись	инициалы, фамилия

М.П.

Выписка из Единого государственного реестра недвижимости об объекте недвижимости
Сведения о частях земельного участка

Земельный участок			
(вид объекта недвижимости)			
Лист № 5 Раздела 4	Всего листов раздела 4:	Всего разделов:	Всего листов выписки:
04.04.2022 № 99/2022/459148765			
Кадастровый номер:		78:31:0151502:17	


План (чертеж, схема) части земельного участка		Учетный номер части: 78:31:0151502:17/175	
			
Масштаб 1: данные отсутствуют	Условные обозначения:		

Государственный регистратор		ФГИС ЕГРН
полное наименование должности	подпись	инициалы, фамилия

М.П.

Выписка из Единого государственного реестра недвижимости об объекте недвижимости
Сведения о частях земельного участка

Земельный участок			
(вид объекта недвижимости)			
Лист № 6 Раздела 4	Всего листов раздела 4:	Всего разделов:	Всего листов выписки:
04.04.2022 № 99/2022/459148765			
Кадастровый номер:		78:31:0151502:17	


План (чертеж, схема) части земельного участка	Учетный номер части: 78:31:0151502:17/176
	
Масштаб 1: данные отсутствуют	Условные обозначения:

Государственный регистратор		ФГИС ЕГРН
полное наименование должности	подпись	инициалы, фамилия

М.П.

Выписка из Единого государственного реестра недвижимости об объекте недвижимости
Сведения о частях земельного участка

Земельный участок			
(вид объекта недвижимости)			
Лист № 7 Раздела 4	Всего листов раздела 4:	Всего разделов:	Всего листов выписки:
04.04.2022 № 99/2022/459148765			
Кадастровый номер:		78:31:0151502:17	

План (чертеж, схема) части земельного участка		Учетный номер части: 78:31:0151502:17/177	
			
Масштаб 1: данные отсутствуют	Условные обозначения:		

Государственный регистратор		ФГИС ЕГРН
полное наименование должности	подпись	инициалы, фамилия

М.П.

Выписка из Единого государственного реестра недвижимости об объекте недвижимости
Сведения о частях земельного участка

1359

Земельный участок			
(вид объекта недвижимости)			
Лист № 8 Раздела 4	Всего листов раздела 4:	Всего разделов:	Всего листов выписки:
04.04.2022 № 99/2022/459148765			
Кадастровый номер:		78:31:0151502:17	

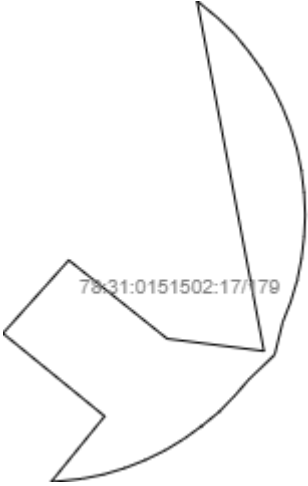
План (чертеж, схема) части земельного участка	Учетный номер части: 78:31:0151502:17/178
	
Масштаб 1: данные отсутствуют	Условные обозначения:

Государственный регистратор		ФГИС ЕГРН
полное наименование должности	подпись	инициалы, фамилия

М.П.

Выписка из Единого государственного реестра недвижимости об объекте недвижимости
Сведения о частях земельного участка

Земельный участок			
(вид объекта недвижимости)			
Лист № 9 Раздела 4	Всего листов раздела 4:	Всего разделов:	Всего листов выписки:
04.04.2022 № 99/2022/459148765			
Кадастровый номер:		78:31:0151502:17	


План (чертеж, схема) части земельного участка	Учетный номер части: 78:31:0151502:17/179
	
Масштаб 1: данные отсутствуют	Условные обозначения:

Государственный регистратор		ФГИС ЕГРН
полное наименование должности	подпись	инициалы, фамилия

М.П.

Выписка из Единого государственного реестра недвижимости об объекте недвижимости
Сведения о частях земельного участка

Земельный участок			
(вид объекта недвижимости)			
Лист № 10 Раздела 4	Всего листов раздела 4:	Всего разделов:	Всего листов выписки:
04.04.2022 № 99/2022/459148765			
Кадастровый номер:		78:31:0151502:17	

План (чертеж, схема) части земельного участка	Учетный номер части: 78:31:0151502:17/180
	
Масштаб 1: данные отсутствуют	Условные обозначения:

Государственный регистратор		ФГИС ЕГРН
полное наименование должности	подпись	инициалы, фамилия

М.П.

Выписка из Единого государственного реестра недвижимости об объекте недвижимости
Сведения о частях земельного участка

Земельный участок			
(вид объекта недвижимости)			
Лист № 11 Раздела 4	Всего листов раздела 4:	Всего разделов:	Всего листов выписки:
04.04.2022 № 99/2022/459148765			
Кадастровый номер:		78:31:0151502:17	

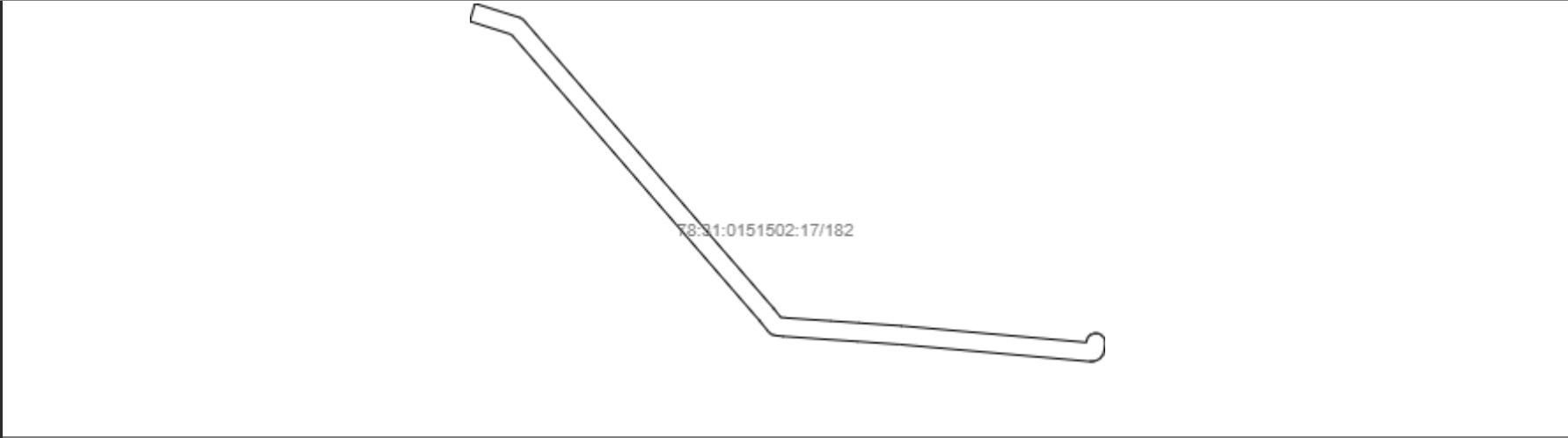
План (чертеж, схема) части земельного участка	Учетный номер части: 78:31:0151502:17/181
 <p>78:31:0151502:17/181</p>	
Масштаб 1: данные отсутствуют	Условные обозначения:

Государственный регистратор		ФГИС ЕГРН
полное наименование должности	подпись	инициалы, фамилия

М.П.

Выписка из Единого государственного реестра недвижимости об объекте недвижимости
Сведения о частях земельного участка

Земельный участок			
(вид объекта недвижимости)			
Лист № 12 Раздела 4	Всего листов раздела 4:	Всего разделов:	Всего листов выписки:
04.04.2022 № 99/2022/459148765			
Кадастровый номер:		78:31:0151502:17	


План (чертеж, схема) части земельного участка		Учетный номер части: 78:31:0151502:17/182	
			
Масштаб 1: данные отсутствуют	Условные обозначения:		

Государственный регистратор		ФГИС ЕГРН
полное наименование должности	подпись	инициалы, фамилия

М.П.

Выписка из Единого государственного реестра недвижимости об объекте недвижимости
Сведения о частях земельного участка

Земельный участок			
(вид объекта недвижимости)			
Лист № 13 Раздела 4	Всего листов раздела 4:	Всего разделов:	Всего листов выписки:
04.04.2022 № 99/2022/459148765			
Кадастровый номер:		78:31:0151502:17	

План (чертеж, схема) части земельного участка		Учетный номер части: 78:31:0151502:17/183	
			
Масштаб 1: данные отсутствуют	Условные обозначения:		

Государственный регистратор		ФГИС ЕГРН
полное наименование должности	подпись	инициалы, фамилия

М.П.

Выписка из Единого государственного реестра недвижимости об объекте недвижимости
1365
Сведения о частях земельного участка

Земельный участок			
(вид объекта недвижимости)			
Лист № 14 Раздела 4	Всего листов раздела 4:	Всего разделов:	Всего листов выписки:
04.04.2022 № 99/2022/459148765			
Кадастровый номер:		78:31:0151502:17	


План (чертеж, схема) части земельного участка		Учетный номер части: 78:31:0151502:17/184	
			
Масштаб 1: данные отсутствуют	Условные обозначения:		

Государственный регистратор		ФГИС ЕГРН
полное наименование должности	подпись	инициалы, фамилия

М.П.

Выписка из Единого государственного реестра недвижимости об объекте недвижимости
Сведения о частях земельного участка

Земельный участок			
(вид объекта недвижимости)			
Лист № 15 Раздела 4	Всего листов раздела 4:	Всего разделов:	Всего листов выписки:
04.04.2022 № 99/2022/459148765			
Кадастровый номер:		78:31:0151502:17	

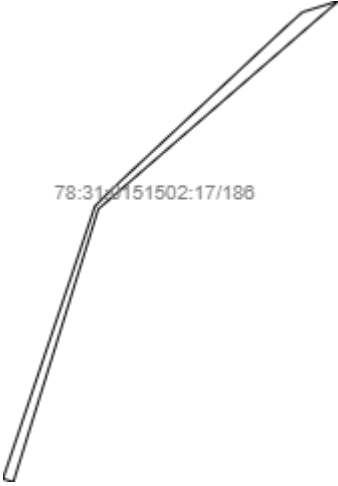
План (чертеж, схема) части земельного участка		Учетный номер части: 78:31:0151502:17/185	
 <p>151502:17/185</p>			
Масштаб 1: данные отсутствуют	Условные обозначения:		

Государственный регистратор		ФГИС ЕГРН
полное наименование должности	подпись	инициалы, фамилия

М.П.

Выписка из Единого государственного реестра недвижимости об объекте недвижимости
Сведения о частях земельного участка

Земельный участок			
(вид объекта недвижимости)			
Лист № 16 Раздела 4	Всего листов раздела 4:	Всего разделов:	Всего листов выписки:
04.04.2022 № 99/2022/459148765			
Кадастровый номер:		78:31:0151502:17	

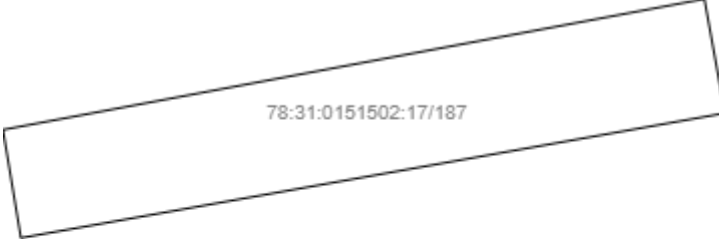
План (чертеж, схема) части земельного участка		Учетный номер части: 78:31:0151502:17/186	
			
Масштаб 1: данные отсутствуют	Условные обозначения:		

Государственный регистратор		ФГИС ЕГРН
полное наименование должности	подпись	инициалы, фамилия

М.П.

Выписка из Единого государственного реестра недвижимости об объекте недвижимости
Сведения о частях земельного участка

Земельный участок			
(вид объекта недвижимости)			
Лист № 17 Раздела 4	Всего листов раздела 4:	Всего разделов:	Всего листов выписки:
04.04.2022 № 99/2022/459148765			
Кадастровый номер:		78:31:0151502:17	

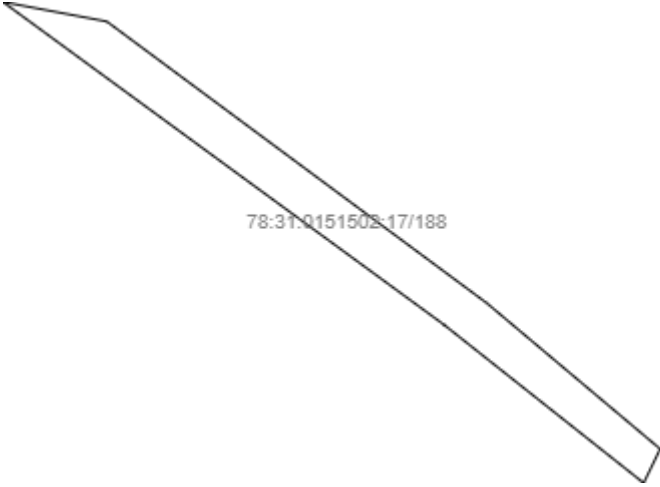
План (чертеж, схема) части земельного участка		Учетный номер части: 78:31:0151502:17/187	
			
Масштаб 1: данные отсутствуют	Условные обозначения:		

Государственный регистратор		ФГИС ЕГРН
полное наименование должности	подпись	инициалы, фамилия

М.П.

Выписка из Единого государственного реестра недвижимости об объекте недвижимости
Сведения о частях земельного участка

Земельный участок			
(вид объекта недвижимости)			
Лист № 18 Раздела 4	Всего листов раздела 4:	Всего разделов:	Всего листов выписки:
04.04.2022 № 99/2022/459148765			
Кадастровый номер:		78:31:0151502:17	

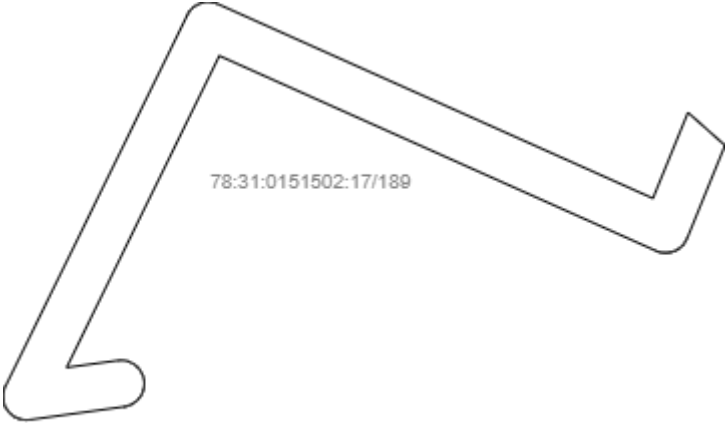
План (чертеж, схема) части земельного участка	Учетный номер части: 78:31:0151502:17/188
	
Масштаб 1: данные отсутствуют	Условные обозначения:

Государственный регистратор		ФГИС ЕГРН
полное наименование должности	подпись	инициалы, фамилия

М.П.

Выписка из Единого государственного реестра недвижимости об объекте недвижимости
Сведения о частях земельного участка

Земельный участок			
(вид объекта недвижимости)			
Лист № 19 Раздела 4	Всего листов раздела 4:	Всего разделов:	Всего листов выписки:
04.04.2022 № 99/2022/459148765			
Кадастровый номер:		78:31:0151502:17	

План (чертеж, схема) части земельного участка		Учетный номер части: 78:31:0151502:17/189	
			
Масштаб 1: данные отсутствуют	Условные обозначения:		

Государственный регистратор		ФГИС ЕГРН
полное наименование должности	подпись	инициалы, фамилия

М.П.

Выписка из Единого государственного реестра недвижимости об объекте недвижимости
Сведения о частях земельного участка

1371

Земельный участок			
(вид объекта недвижимости)			
Лист № 20 Раздела 4	Всего листов раздела 4:	Всего разделов:	Всего листов выписки:
04.04.2022 № 99/2022/459148765			
Кадастровый номер:		78:31:0151502:17	

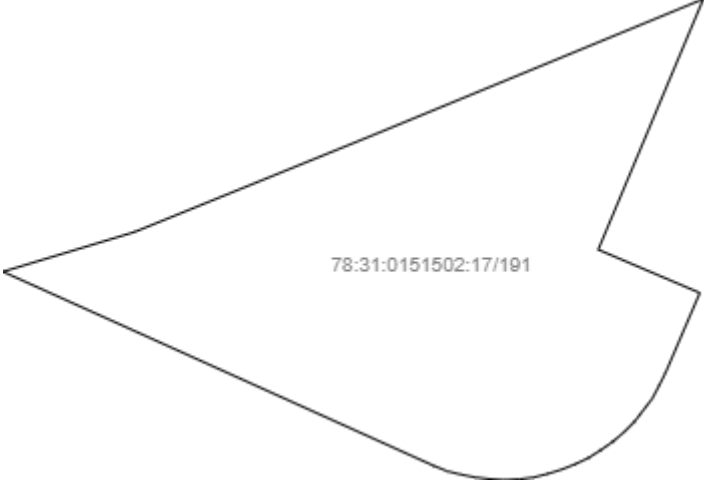
План (чертеж, схема) части земельного участка		Учетный номер части: 78:31:0151502:17/190	
			
Масштаб 1: данные отсутствуют	Условные обозначения:		

Государственный регистратор		ФГИС ЕГРН
полное наименование должности	подпись	инициалы, фамилия

М.П.

Выписка из Единого государственного реестра недвижимости об объекте недвижимости
Сведения о частях земельного участка

Земельный участок			
(вид объекта недвижимости)			
Лист № 21 Раздела 4	Всего листов раздела 4:	Всего разделов:	Всего листов выписки:
04.04.2022 № 99/2022/459148765			
Кадастровый номер:		78:31:0151502:17	


План (чертеж, схема) части земельного участка	Учетный номер части: 78:31:0151502:17/191
	
Масштаб 1: данные отсутствуют	Условные обозначения:

Государственный регистратор		ФГИС ЕГРН
полное наименование должности	подпись	инициалы, фамилия

М.П.

Выписка из Единого государственного реестра недвижимости об объекте недвижимости
Сведения о частях земельного участка

Земельный участок			
(вид объекта недвижимости)			
Лист № 22 Раздела 4	Всего листов раздела 4:	Всего разделов:	Всего листов выписки:
04.04.2022 № 99/2022/459148765			
Кадастровый номер:		78:31:0151502:17	

План (чертеж, схема) части земельного участка		Учетный номер части: 78:31:0151502:17/192	
			
Масштаб 1: данные отсутствуют	Условные обозначения:		

Государственный регистратор		ФГИС ЕГРН
полное наименование должности	подпись	инициалы, фамилия

М.П.

Выписка из Единого государственного реестра недвижимости об объекте недвижимости
Сведения о частях земельного участка

Земельный участок			
(вид объекта недвижимости)			
Лист № 23 Раздела 4	Всего листов раздела 4:	Всего разделов:	Всего листов выписки:
04.04.2022 № 99/2022/459148765			
Кадастровый номер:		78:31:0151502:17	


План (чертеж, схема) части земельного участка	Учетный номер части: 78:31:0151502:17/193
 <p>78:31:0151502:17/193</p>	
Масштаб 1: данные отсутствуют	Условные обозначения:

Государственный регистратор		ФГИС ЕГРН
полное наименование должности	подпись	инициалы, фамилия

М.П.

Выписка из Единого государственного реестра недвижимости об объекте недвижимости
Сведения о частях земельного участка

Земельный участок			
(вид объекта недвижимости)			
Лист № 24 Раздела 4	Всего листов раздела 4:	Всего разделов:	Всего листов выписки:
04.04.2022 № 99/2022/459148765			
Кадастровый номер:		78:31:0151502:17	

План (чертеж, схема) части земельного участка		Учетный номер части: 78:31:0151502:17/194	
			
Масштаб 1: данные отсутствуют	Условные обозначения:		

Государственный регистратор		ФГИС ЕГРН
полное наименование должности	подпись	инициалы, фамилия

М.П.

Выписка из Единого государственного реестра недвижимости об объекте недвижимости
Сведения о частях земельного участка

Земельный участок			
(вид объекта недвижимости)			
Лист № 25 Раздела 4	Всего листов раздела 4:	Всего разделов:	Всего листов выписки:
04.04.2022 № 99/2022/459148765			
Кадастровый номер:		78:31:0151502:17	

План (чертеж, схема) части земельного участка		Учетный номер части: 78:31:0151502:17/195	
			
Масштаб 1: данные отсутствуют	Условные обозначения:		

Государственный регистратор		ФГИС ЕГРН
полное наименование должности	подпись	инициалы, фамилия

М.П.

Выписка из Единого государственного реестра недвижимости об объекте недвижимости
Сведения о частях земельного участка

Земельный участок			
(вид объекта недвижимости)			
Лист № 26 Раздела 4	Всего листов раздела 4:	Всего разделов:	Всего листов выписки:
04.04.2022 № 99/2022/459148765			
Кадастровый номер:		78:31:0151502:17	

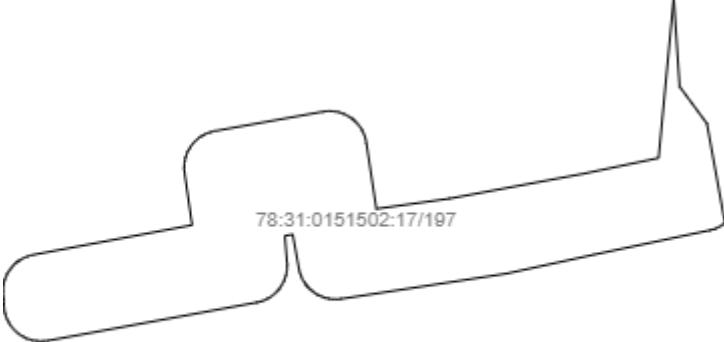
План (чертеж, схема) части земельного участка	Учетный номер части: 78:31:0151502:17/196
	
Масштаб 1: данные отсутствуют	Условные обозначения:

Государственный регистратор		ФГИС ЕГРН
полное наименование должности	подпись	инициалы, фамилия

М.П.

Выписка из Единого государственного реестра недвижимости об объекте недвижимости
Сведения о частях земельного участка

Земельный участок			
(вид объекта недвижимости)			
Лист № 27 Раздела 4	Всего листов раздела 4:	Всего разделов:	Всего листов выписки:
04.04.2022 № 99/2022/459148765			
Кадастровый номер:		78:31:0151502:17	

План (чертеж, схема) части земельного участка	Учетный номер части: 78:31:0151502:17/197		
			
Масштаб 1: данные отсутствуют	Условные обозначения:		

Государственный регистратор		ФГИС ЕГРН
полное наименование должности	подпись	инициалы, фамилия

М.П.

Выписка из Единого государственного реестра недвижимости об объекте недвижимости
Сведения о частях земельного участка

Земельный участок			
(вид объекта недвижимости)			
Лист № 28 Раздела 4	Всего листов раздела 4:	Всего разделов:	Всего листов выписки:
04.04.2022 № 99/2022/459148765			
Кадастровый номер:		78:31:0151502:17	

План (чертеж, схема) части земельного участка	Учетный номер части: 78:31:0151502:17/198
	
Масштаб 1: данные отсутствуют	Условные обозначения:

Государственный регистратор		ФГИС ЕГРН
полное наименование должности	подпись	инициалы, фамилия

М.П.

Выписка из Единого государственного реестра недвижимости об объекте недвижимости
Сведения о частях земельного участка

Земельный участок			
(вид объекта недвижимости)			
Лист № 29 Раздела 4	Всего листов раздела 4:	Всего разделов:	Всего листов выписки:
04.04.2022 № 99/2022/459148765			
Кадастровый номер:		78:31:0151502:17	


План (чертеж, схема) части земельного участка	Учетный номер части: 78:31:0151502:17/199		
			
Масштаб 1: данные отсутствуют	Условные обозначения:		

Государственный регистратор		ФГИС ЕГРН
полное наименование должности	подпись	инициалы, фамилия

М.П.

Выписка из Единого государственного реестра недвижимости об объекте недвижимости
Сведения о частях земельного участка

Земельный участок			
(вид объекта недвижимости)			
Лист № 30 Раздела 4	Всего листов раздела 4:	Всего разделов:	Всего листов выписки:
04.04.2022 № 99/2022/459148765			
Кадастровый номер:		78:31:0151502:17	

План (чертеж, схема) части земельного участка		Учетный номер части: 78:31:0151502:17/200	
			
Масштаб 1: данные отсутствуют	Условные обозначения:		

Государственный регистратор		ФГИС ЕГРН
полное наименование должности	подпись	инициалы, фамилия

М.П.

Выписка из Единого государственного реестра недвижимости об объекте недвижимости
Сведения о частях земельного участка

Земельный участок			
(вид объекта недвижимости)			
Лист № 31 Раздела 4	Всего листов раздела 4:	Всего разделов:	Всего листов выписки:
04.04.2022 № 99/2022/459148765			
Кадастровый номер:		78:31:0151502:17	

План (чертеж, схема) части земельного участка		Учетный номер части: 78:31:0151502:17/201	
			
Масштаб 1: данные отсутствуют	Условные обозначения:		

Государственный регистратор		ФГИС ЕГРН
полное наименование должности	подпись	инициалы, фамилия

М.П.

Выписка из Единого государственного реестра недвижимости об объекте недвижимости
Сведения о частях земельного участка

Земельный участок			
(вид объекта недвижимости)			
Лист № 32 Раздела 4	Всего листов раздела 4:	Всего разделов:	Всего листов выписки:
04.04.2022 № 99/2022/459148765			
Кадастровый номер:		78:31:0151502:17	

План (чертеж, схема) части земельного участка		Учетный номер части: 78:31:0151502:17/202	
			
Масштаб 1: данные отсутствуют	Условные обозначения:		

Государственный регистратор		ФГИС ЕГРН
полное наименование должности	подпись	инициалы, фамилия

М.П.

Выписка из Единого государственного реестра недвижимости об объекте недвижимости
Сведения о частях земельного участка

Земельный участок			
(вид объекта недвижимости)			
Лист № 33 Раздела 4	Всего листов раздела 4:	Всего разделов:	Всего листов выписки:
04.04.2022 № 99/2022/459148765			
Кадастровый номер:		78:31:0151502:17	

План (чертеж, схема) части земельного участка		Учетный номер части: 78:31:0151502:17/203	
 <p>78:31:0151502:17/203</p>			
Масштаб 1: данные отсутствуют	Условные обозначения:		

Государственный регистратор		ФГИС ЕГРН
полное наименование должности	подпись	инициалы, фамилия

М.П.

Выписка из Единого государственного реестра недвижимости об объекте недвижимости
Сведения о частях земельного участка

Земельный участок			
(вид объекта недвижимости)			
Лист № 34 Раздела 4	Всего листов раздела 4:	Всего разделов:	Всего листов выписки:
04.04.2022 № 99/2022/459148765			
Кадастровый номер:		78:31:0151502:17	

План (чертеж, схема) части земельного участка	Учетный номер части: 78:31:0151502:17/204
	
Масштаб 1: данные отсутствуют	Условные обозначения:

Государственный регистратор		ФГИС ЕГРН
полное наименование должности	подпись	инициалы, фамилия

М.П.

Выписка из Единого государственного реестра недвижимости об объекте недвижимости
1386
Сведения о частях земельного участка

Земельный участок			
(вид объекта недвижимости)			
Лист № 35 Раздела 4	Всего листов раздела 4 :	Всего разделов:	Всего листов выписки:
04.04.2022 № 99/2022/459148765			
Кадастровый номер:		78:31:0151502:17	

План (чертеж, схема) части земельного участка	Учетный номер части: 78:31:0151502:17/205
	
Масштаб 1: данные отсутствуют	Условные обозначения:

Государственный регистратор		ФГИС ЕГРН
полное наименование должности	подпись	инициалы, фамилия

М.П.

Выписка из Единого государственного реестра недвижимости об объекте недвижимости
1387
Сведения о частях земельного участка

Земельный участок			
(вид объекта недвижимости)			
Лист № 36 Раздела 4	Всего листов раздела 4:	Всего разделов:	Всего листов выписки:
04.04.2022 № 99/2022/459148765			
Кадастровый номер:		78:31:0151502:17	

План (чертеж, схема) части земельного участка		Учетный номер части: 78:31:0151502:17/206	
			
Масштаб 1: данные отсутствуют	Условные обозначения:		

Государственный регистратор		ФГИС ЕГРН
полное наименование должности	подпись	инициалы, фамилия

М.П.

Выписка из Единого государственного реестра недвижимости об объекте недвижимости
Сведения о частях земельного участка

Земельный участок			
(вид объекта недвижимости)			
Лист № 37 Раздела 4	Всего листов раздела 4:	Всего разделов:	Всего листов выписки:
04.04.2022 № 99/2022/459148765			
Кадастровый номер:		78:31:0151502:17	

План (чертеж, схема) части земельного участка	Учетный номер части: 78:31:0151502:17/207
	
Масштаб 1: данные отсутствуют	Условные обозначения:


Государственный регистратор		ФГИС ЕГРН
полное наименование должности	подпись	инициалы, фамилия

М.П.

Выписка из Единого государственного реестра недвижимости об объекте недвижимости
Сведения о частях земельного участка

1389

Земельный участок			
(вид объекта недвижимости)			
Лист № 38 Раздела 4	Всего листов раздела 4:	Всего разделов:	Всего листов выписки:
04.04.2022 № 99/2022/459148765			
Кадастровый номер:		78:31:0151502:17	

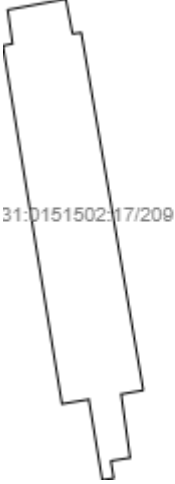
План (чертеж, схема) части земельного участка	Учетный номер части: 78:31:0151502:17/208
	
Масштаб 1: данные отсутствуют	Условные обозначения:

Государственный регистратор		ФГИС ЕГРН
полное наименование должности	подпись	инициалы, фамилия

М.П.

Выписка из Единого государственного реестра недвижимости об объекте недвижимости
Сведения о частях земельного участка

Земельный участок			
(вид объекта недвижимости)			
Лист № 39 Раздела 4	Всего листов раздела 4:	Всего разделов:	Всего листов выписки:
04.04.2022 № 99/2022/459148765			
Кадастровый номер:		78:31:0151502:17	


План (чертеж, схема) части земельного участка		Учетный номер части: 78:31:0151502:17/209	
 <p>31:0151502:17/209</p>			
Масштаб 1: данные отсутствуют	Условные обозначения:		

Государственный регистратор		ФГИС ЕГРН
полное наименование должности	подпись	инициалы, фамилия

М.П.

Выписка из Единого государственного реестра недвижимости об объекте недвижимости
Сведения о частях земельного участка

Земельный участок			
(вид объекта недвижимости)			
Лист № 40 Раздела 4	Всего листов раздела 4:	Всего разделов:	Всего листов выписки:
04.04.2022 № 99/2022/459148765			
Кадастровый номер:		78:31:0151502:17	

План (чертеж, схема) части земельного участка		Учетный номер части: 78:31:0151502:17/210	
			
Масштаб 1: данные отсутствуют	Условные обозначения:		

Государственный регистратор		ФГИС ЕГРН
полное наименование должности	подпись	инициалы, фамилия

М.П.

Выписка из Единого государственного реестра недвижимости об объекте недвижимости
Сведения о частях земельного участка

Земельный участок			
(вид объекта недвижимости)			
Лист № 41 Раздела 4	Всего листов раздела 4:	Всего разделов:	Всего листов выписки:
04.04.2022 № 99/2022/459148765			
Кадастровый номер:		78:31:0151502:17	

План (чертеж, схема) части земельного участка	Учетный номер части: 78:31:0151502:17/211
	
Масштаб 1: данные отсутствуют	Условные обозначения:

Государственный регистратор		ФГИС ЕГРН
полное наименование должности	подпись	инициалы, фамилия

М.П.

Выписка из Единого государственного реестра недвижимости об объекте недвижимости
Сведения о частях земельного участка

Земельный участок			
(вид объекта недвижимости)			
Лист № 42 Раздела 4	Всего листов раздела 4:	Всего разделов:	Всего листов выписки:
04.04.2022 № 99/2022/459148765			
Кадастровый номер:		78:31:0151502:17	

План (чертеж, схема) части земельного участка	Учетный номер части: 78:31:0151502:17/212
	
Масштаб 1: данные отсутствуют	Условные обозначения:

Государственный регистратор		ФГИС ЕГРН
полное наименование должности	подпись	инициалы, фамилия

М.П.

Выписка из Единого государственного реестра недвижимости об объекте недвижимости
Сведения о частях земельного участка

Земельный участок			
(вид объекта недвижимости)			
Лист № 43 Раздела 4	Всего листов раздела 4:	Всего разделов:	Всего листов выписки:
04.04.2022 № 99/2022/459148765			
Кадастровый номер:		78:31:0151502:17	

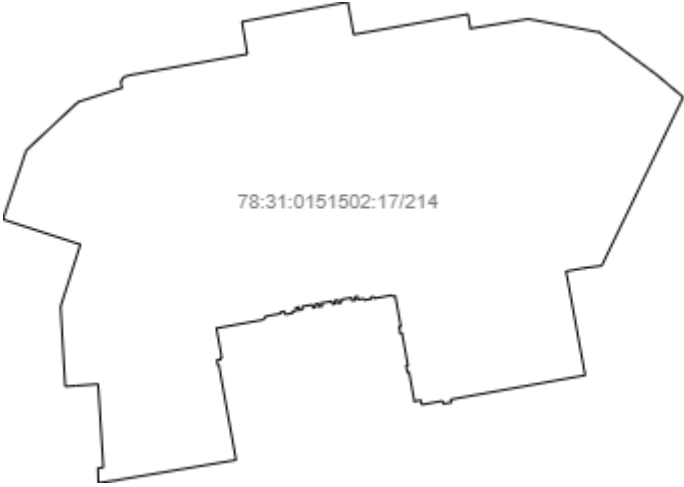
План (чертеж, схема) части земельного участка		Учетный номер части: 78:31:0151502:17/213	
			
Масштаб 1: данные отсутствуют	Условные обозначения:		

Государственный регистратор		ФГИС ЕГРН
полное наименование должности	подпись	инициалы, фамилия

М.П.

Выписка из Единого государственного реестра недвижимости об объекте недвижимости
Сведения о частях земельного участка

Земельный участок			
(вид объекта недвижимости)			
Лист № 44 Раздела 4	Всего листов раздела 4:	Всего разделов:	Всего листов выписки:
04.04.2022 № 99/2022/459148765			
Кадастровый номер:		78:31:0151502:17	

План (чертеж, схема) части земельного участка		Учетный номер части: 78:31:0151502:17/214	
			
Масштаб 1: данные отсутствуют	Условные обозначения:		

Государственный регистратор		ФГИС ЕГРН
полное наименование должности	подпись	инициалы, фамилия

М.П.

Выписка из Единого государственного реестра недвижимости об объекте недвижимости
1396
Сведения о частях земельного участка

Земельный участок			
(вид объекта недвижимости)			
Лист № 45 Раздела 4	Всего листов раздела 4:	Всего разделов:	Всего листов выписки:
04.04.2022 № 99/2022/459148765			
Кадастровый номер:		78:31:0151502:17	


План (чертеж, схема) части земельного участка		Учетный номер части: 78:31:0151502:17/215	
			
Масштаб 1: данные отсутствуют	Условные обозначения:		

Государственный регистратор		ФГИС ЕГРН
полное наименование должности	подпись	инициалы, фамилия

М.П.

Выписка из Единого государственного реестра недвижимости об объекте недвижимости
1397
Сведения о частях земельного участка

Земельный участок			
(вид объекта недвижимости)			
Лист № 46 Раздела 4	Всего листов раздела 4:	Всего разделов:	Всего листов выписки:
04.04.2022 № 99/2022/459148765			
Кадастровый номер:		78:31:0151502:17	


План (чертеж, схема) части земельного участка		Учетный номер части: 78:31:0151502:17/216	
			
Масштаб 1: данные отсутствуют	Условные обозначения:		

Государственный регистратор		ФГИС ЕГРН
полное наименование должности	подпись	инициалы, фамилия

М.П.

Выписка из Единого государственного реестра недвижимости об объекте недвижимости
Сведения о частях земельного участка

Земельный участок			
(вид объекта недвижимости)			
Лист № 47 Раздела 4	Всего листов раздела 4:	Всего разделов:	Всего листов выписки:
04.04.2022 № 99/2022/459148765			
Кадастровый номер:		78:31:0151502:17	


План (чертеж, схема) части земельного участка		Учетный номер части: 78:31:0151502:17/217	
			
Масштаб 1: данные отсутствуют	Условные обозначения:		

Государственный регистратор		ФГИС ЕГРН
полное наименование должности	подпись	инициалы, фамилия

М.П.

Выписка из Единого государственного реестра недвижимости об объекте недвижимости
Сведения о частях земельного участка

Земельный участок			
(вид объекта недвижимости)			
Лист № 48 Раздела 4	Всего листов раздела 4:	Всего разделов:	Всего листов выписки:
04.04.2022 № 99/2022/459148765			
Кадастровый номер:		78:31:0151502:17	

План (чертеж, схема) части земельного участка		Учетный номер части: 78:31:0151502:17/218	
			
Масштаб 1: данные отсутствуют	Условные обозначения:		

Государственный регистратор		ФГИС ЕГРН
полное наименование должности	подпись	инициалы, фамилия

М.П.

Выписка из Единого государственного реестра недвижимости об объекте недвижимости
Сведения о частях земельного участка

Земельный участок			
(вид объекта недвижимости)			
Лист № 49 Раздела 4	Всего листов раздела 4:	Всего разделов:	Всего листов выписки:
04.04.2022 № 99/2022/459148765			
Кадастровый номер:		78:31:0151502:17	

План (чертеж, схема) части земельного участка		Учетный номер части: 78:31:0151502:17/219	
			
Масштаб 1: данные отсутствуют	Условные обозначения:		

Государственный регистратор		ФГИС ЕГРН
полное наименование должности	подпись	инициалы, фамилия

М.П.

Выписка из Единого государственного реестра недвижимости об объекте недвижимости
Сведения о частях земельного участка

Земельный участок			
(вид объекта недвижимости)			
Лист № 50 Раздела 4	Всего листов раздела 4:	Всего разделов:	Всего листов выписки:
04.04.2022 № 99/2022/459148765			
Кадастровый номер:		78:31:0151502:17	

План (чертеж, схема) части земельного участка		Учетный номер части: 78:31:0151502:17/220	
			
Масштаб 1: данные отсутствуют	Условные обозначения:		

Государственный регистратор		ФГИС ЕГРН
полное наименование должности	подпись	инициалы, фамилия

М.П.

Выписка из Единого государственного реестра недвижимости об объекте недвижимости
Сведения о частях земельного участка

Земельный участок			
(вид объекта недвижимости)			
Лист № 51 Раздела 4	Всего листов раздела 4:	Всего разделов:	Всего листов выписки:
04.04.2022 № 99/2022/459148765			
Кадастровый номер:		78:31:0151502:17	

План (чертеж, схема) части земельного участка		Учетный номер части: 78:31:0151502:17/221	
			
Масштаб 1: данные отсутствуют	Условные обозначения:		

Государственный регистратор		ФГИС ЕГРН
полное наименование должности	подпись	инициалы, фамилия

М.П.

Выписка из Единого государственного реестра недвижимости об объекте недвижимости
Сведения о частях земельного участка

Земельный участок			
(вид объекта недвижимости)			
Лист № 52 Раздела 4	Всего листов раздела 4:	Всего разделов:	Всего листов выписки:
04.04.2022 № 99/2022/459148765			
Кадастровый номер:		78:31:0151502:17	

План (чертеж, схема) части земельного участка		Учетный номер части: 78:31:0151502:17/222	
			
Масштаб 1: данные отсутствуют	Условные обозначения:		

Государственный регистратор		ФГИС ЕГРН
полное наименование должности	подпись	инициалы, фамилия

М.П.

Выписка из Единого государственного реестра недвижимости об объекте недвижимости
Сведения о частях земельного участка

Земельный участок			
(вид объекта недвижимости)			
Лист № 53 Раздела 4	Всего листов раздела 4:	Всего разделов:	Всего листов выписки:
04.04.2022 № 99/2022/459148765			
Кадастровый номер:		78:31:0151502:17	

План (чертеж, схема) части земельного участка		Учетный номер части: 78:31:0151502:17/223	
			
Масштаб 1: данные отсутствуют	Условные обозначения:		

Государственный регистратор		ФГИС ЕГРН
полное наименование должности	подпись	инициалы, фамилия

М.П.

Выписка из Единого государственного реестра недвижимости об объекте недвижимости
Сведения о частях земельного участка

Земельный участок			
(вид объекта недвижимости)			
Лист № 54 Раздела 4	Всего листов раздела 4:	Всего разделов:	Всего листов выписки:
04.04.2022 № 99/2022/459148765			
Кадастровый номер:		78:31:0151502:17	

План (чертеж, схема) части земельного участка		Учетный номер части: 78:31:0151502:17/224	
			
Масштаб 1: данные отсутствуют	Условные обозначения:		

Государственный регистратор		ФГИС ЕГРН
полное наименование должности	подпись	инициалы, фамилия

М.П.

Выписка из Единого государственного реестра недвижимости об объекте недвижимости
Сведения о частях земельного участка

Земельный участок			
(вид объекта недвижимости)			
Лист № 55 Раздела 4	Всего листов раздела 4:	Всего разделов:	Всего листов выписки:
04.04.2022 № 99/2022/459148765			
Кадастровый номер:		78:31:0151502:17	

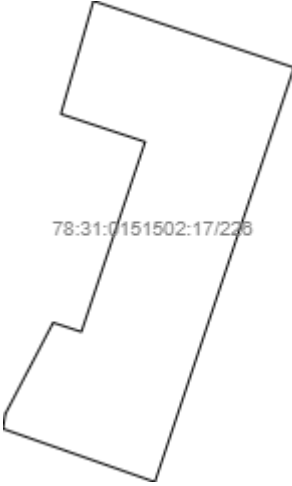
План (чертеж, схема) части земельного участка		Учетный номер части: 78:31:0151502:17/225	
			
Масштаб 1: данные отсутствуют	Условные обозначения:		

Государственный регистратор		ФГИС ЕГРН
полное наименование должности	подпись	инициалы, фамилия

М.П.

Выписка из Единого государственного реестра недвижимости об объекте недвижимости
Сведения о частях земельного участка

Земельный участок			
(вид объекта недвижимости)			
Лист № 56 Раздела 4	Всего листов раздела 4:	Всего разделов:	Всего листов выписки:
04.04.2022 № 99/2022/459148765			
Кадастровый номер:		78:31:0151502:17	

План (чертеж, схема) части земельного участка		Учетный номер части: 78:31:0151502:17/226	
			
Масштаб 1: данные отсутствуют	Условные обозначения:		

Государственный регистратор		ФГИС ЕГРН
полное наименование должности	подпись	инициалы, фамилия

М.П.

Выписка из Единого государственного реестра недвижимости об объекте недвижимости
Сведения о частях земельного участка

Земельный участок			
(вид объекта недвижимости)			
Лист № 57 Раздела 4	Всего листов раздела 4:	Всего разделов:	Всего листов выписки:
04.04.2022 № 99/2022/459148765			
Кадастровый номер:		78:31:0151502:17	

План (чертеж, схема) части земельного участка		Учетный номер части: 78:31:0151502:17/227	
			
Масштаб 1: данные отсутствуют	Условные обозначения:		

Государственный регистратор		ФГИС ЕГРН
полное наименование должности	подпись	инициалы, фамилия

М.П.

Выписка из Единого государственного реестра недвижимости об объекте недвижимости
Сведения о частях земельного участка

Земельный участок			
(вид объекта недвижимости)			
Лист № 58 Раздела 4	Всего листов раздела 4:	Всего разделов:	Всего листов выписки:
04.04.2022 № 99/2022/459148765			
Кадастровый номер:		78:31:0151502:17	


План (чертеж, схема) части земельного участка		Учетный номер части: 78:31:0151502:17/228	
			
Масштаб 1: данные отсутствуют	Условные обозначения:		

Государственный регистратор		ФГИС ЕГРН
полное наименование должности	подпись	инициалы, фамилия

М.П.

Выписка из Единого государственного реестра недвижимости об объекте недвижимости
Сведения о частях земельного участка

Земельный участок			
(вид объекта недвижимости)			
Лист № 59 Раздела 4	Всего листов раздела 4:	Всего разделов:	Всего листов выписки:
04.04.2022 № 99/2022/459148765			
Кадастровый номер:		78:31:0151502:17	

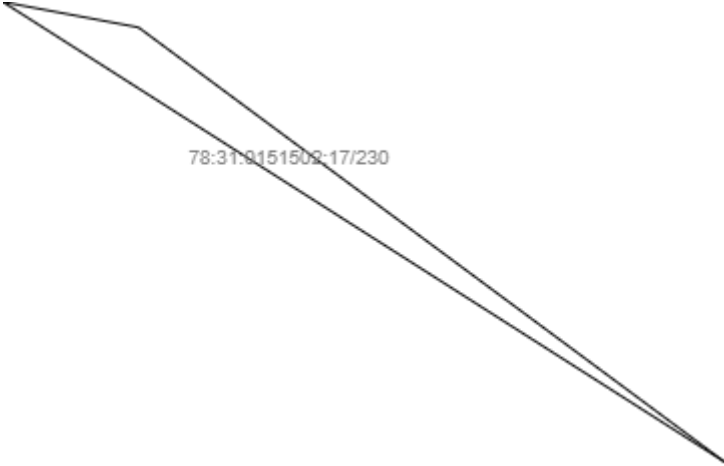
План (чертеж, схема) части земельного участка		Учетный номер части: 78:31:0151502:17/229	
			
Масштаб 1: данные отсутствуют	Условные обозначения:		

Государственный регистратор		ФГИС ЕГРН
полное наименование должности	подпись	инициалы, фамилия

М.П.

Выписка из Единого государственного реестра недвижимости об объекте недвижимости
Сведения о частях земельного участка

Земельный участок			
(вид объекта недвижимости)			
Лист № 60 Раздела 4	Всего листов раздела 4:	Всего разделов:	Всего листов выписки:
04.04.2022 № 99/2022/459148765			
Кадастровый номер:		78:31:0151502:17	

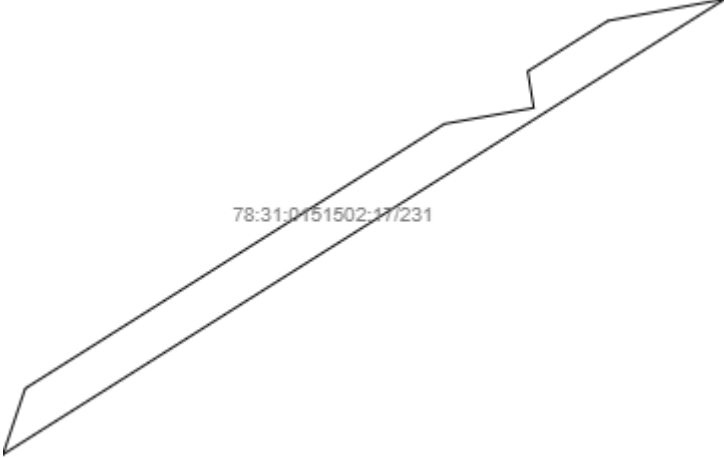
План (чертеж, схема) части земельного участка		Учетный номер части: 78:31:0151502:17/230	
			
Масштаб 1: данные отсутствуют	Условные обозначения:		

Государственный регистратор		ФГИС ЕГРН
полное наименование должности	подпись	инициалы, фамилия

М.П.

Выписка из Единого государственного реестра недвижимости об объекте недвижимости
Сведения о частях земельного участка

Земельный участок			
(вид объекта недвижимости)			
Лист № 61 Раздела 4	Всего листов раздела 4:	Всего разделов:	Всего листов выписки:
04.04.2022 № 99/2022/459148765			
Кадастровый номер:		78:31:0151502:17	

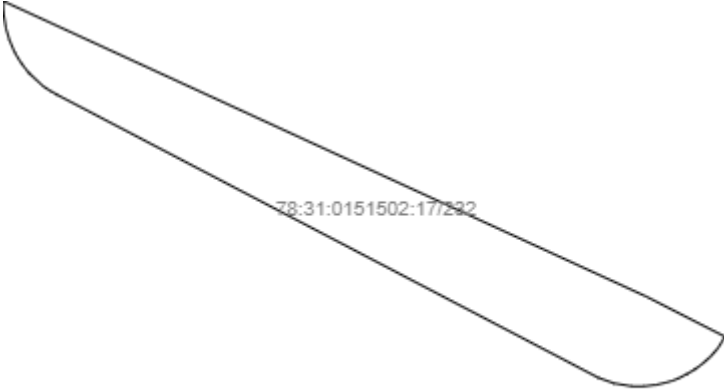
План (чертеж, схема) части земельного участка	Учетный номер части: 78:31:0151502:17/231
	
Масштаб 1: данные отсутствуют	Условные обозначения:

Государственный регистратор		ФГИС ЕГРН
полное наименование должности	подпись	инициалы, фамилия

М.П.

Выписка из Единого государственного реестра недвижимости об объекте недвижимости
Сведения о частях земельного участка

Земельный участок			
(вид объекта недвижимости)			
Лист № 62 Раздела 4	Всего листов раздела 4:	Всего разделов:	Всего листов выписки:
04.04.2022 № 99/2022/459148765			
Кадастровый номер:		78:31:0151502:17	

План (чертеж, схема) части земельного участка		Учетный номер части: 78:31:0151502:17/232	
			
Масштаб 1: данные отсутствуют	Условные обозначения:		

Государственный регистратор		ФГИС ЕГРН
полное наименование должности	подпись	инициалы, фамилия

М.П.

Выписка из Единого государственного реестра недвижимости об объекте недвижимости
Сведения о частях земельного участка

Земельный участок			
(вид объекта недвижимости)			
Лист № 63 Раздела 4	Всего листов раздела 4:	Всего разделов:	Всего листов выписки:
04.04.2022 № 99/2022/459148765			
Кадастровый номер:		78:31:0151502:17	

План (чертеж, схема) части земельного участка		Учетный номер части: 78:31:0151502:17/233	
			
Масштаб 1: данные отсутствуют	Условные обозначения:		

Государственный регистратор		ФГИС ЕГРН
полное наименование должности	подпись	инициалы, фамилия

М.П.

Выписка из Единого государственного реестра недвижимости об объекте недвижимости
Сведения о частях земельного участка

Земельный участок			
(вид объекта недвижимости)			
Лист № 64 Раздела 4	Всего листов раздела 4:	Всего разделов:	Всего листов выписки:
04.04.2022 № 99/2022/459148765			
Кадастровый номер:		78:31:0151502:17	

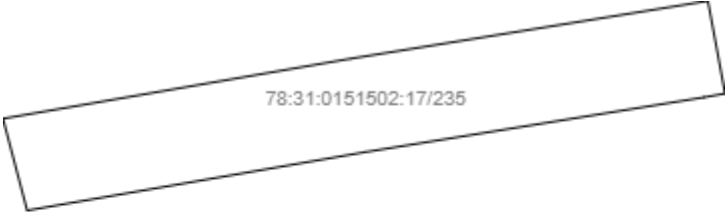
План (чертеж, схема) части земельного участка	Учетный номер части: 78:31:0151502:17/234
	
Масштаб 1: данные отсутствуют	Условные обозначения:

Государственный регистратор		ФГИС ЕГРН
полное наименование должности	подпись	инициалы, фамилия

М.П.

Выписка из Единого государственного реестра недвижимости об объекте недвижимости
Сведения о частях земельного участка

Земельный участок			
(вид объекта недвижимости)			
Лист № 65 Раздела 4	Всего листов раздела 4:	Всего разделов:	Всего листов выписки:
04.04.2022 № 99/2022/459148765			
Кадастровый номер:		78:31:0151502:17	

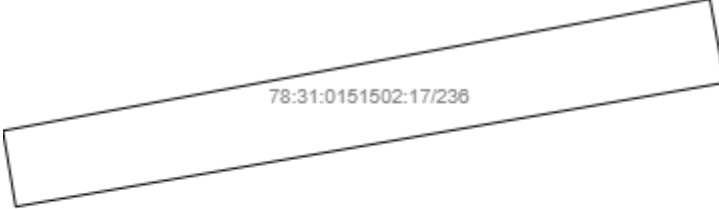
План (чертеж, схема) части земельного участка	Учетный номер части: 78:31:0151502:17/235
	
Масштаб 1: данные отсутствуют	Условные обозначения:

Государственный регистратор		ФГИС ЕГРН
полное наименование должности	подпись	инициалы, фамилия

М.П.

Выписка из Единого государственного реестра недвижимости об объекте недвижимости
Сведения о частях земельного участка

Земельный участок			
(вид объекта недвижимости)			
Лист № 66 Раздела 4	Всего листов раздела 4:	Всего разделов:	Всего листов выписки:
04.04.2022 № 99/2022/459148765			
Кадастровый номер:		78:31:0151502:17	

План (чертеж, схема) части земельного участка		Учетный номер части: 78:31:0151502:17/236	
			
Масштаб 1: данные отсутствуют	Условные обозначения:		

Государственный регистратор		ФГИС ЕГРН
полное наименование должности	подпись	инициалы, фамилия

М.П.

Выписка из Единого государственного реестра недвижимости об объекте недвижимости
Сведения о частях земельного участка

Земельный участок			
(вид объекта недвижимости)			
Лист № 67 Раздела 4	Всего листов раздела 4:	Всего разделов:	Всего листов выписки:
04.04.2022 № 99/2022/459148765			
Кадастровый номер:		78:31:0151502:17	

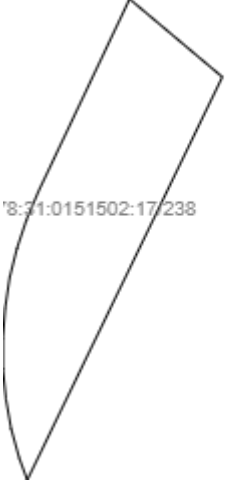
План (чертеж, схема) части земельного участка		Учетный номер части: 78:31:0151502:17/237	
			
Масштаб 1: данные отсутствуют	Условные обозначения:		

Государственный регистратор		ФГИС ЕГРН
полное наименование должности	подпись	инициалы, фамилия

М.П.

Выписка из Единого государственного реестра недвижимости об объекте недвижимости
Сведения о частях земельного участка

Земельный участок			
(вид объекта недвижимости)			
Лист № 68 Раздела 4	Всего листов раздела 4:	Всего разделов:	Всего листов выписки:
04.04.2022 № 99/2022/459148765			
Кадастровый номер:		78:31:0151502:17	

План (чертеж, схема) части земельного участка		Учетный номер части: 78:31:0151502:17/238	
			
Масштаб 1: данные отсутствуют	Условные обозначения:		

Государственный регистратор		ФГИС ЕГРН
полное наименование должности	подпись	инициалы, фамилия

М.П.

Выписка из Единого государственного реестра недвижимости об объекте недвижимости
Сведения о частях земельного участка

Земельный участок			
(вид объекта недвижимости)			
Лист № 69 Раздела 4	Всего листов раздела 4:	Всего разделов:	Всего листов выписки:
04.04.2022 № 99/2022/459148765			
Кадастровый номер:		78:31:0151502:17	

План (чертеж, схема) части земельного участка	Учетный номер части: 78:31:0151502:17/239
	
Масштаб 1: данные отсутствуют	Условные обозначения:

Государственный регистратор		ФГИС ЕГРН
полное наименование должности	подпись	инициалы, фамилия

М.П.

Выписка из Единого государственного реестра недвижимости об объекте недвижимости
Сведения о частях земельного участка

Земельный участок			
(вид объекта недвижимости)			
Лист № 70 Раздела 4	Всего листов раздела 4:	Всего разделов:	Всего листов выписки:
04.04.2022 № 99/2022/459148765			
Кадастровый номер:		78:31:0151502:17	

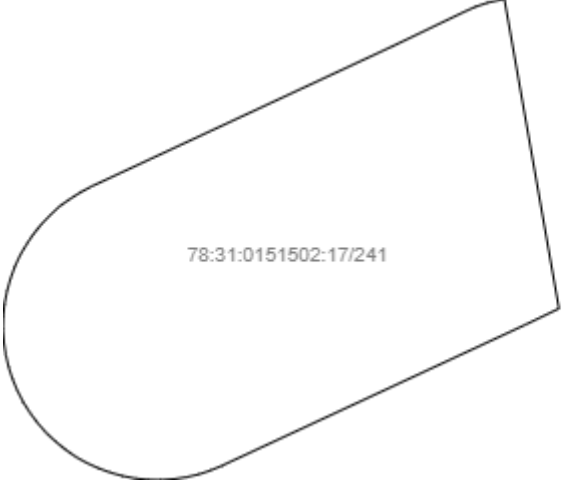
План (чертеж, схема) части земельного участка		Учетный номер части: 78:31:0151502:17/240	
			
Масштаб 1: данные отсутствуют	Условные обозначения:		

Государственный регистратор		ФГИС ЕГРН
полное наименование должности	подпись	инициалы, фамилия

М.П.

Выписка из Единого государственного реестра недвижимости об объекте недвижимости
Сведения о частях земельного участка

Земельный участок			
(вид объекта недвижимости)			
Лист № 71 Раздела 4	Всего листов раздела 4:	Всего разделов:	Всего листов выписки:
04.04.2022 № 99/2022/459148765			
Кадастровый номер:		78:31:0151502:17	

План (чертеж, схема) части земельного участка	Учетный номер части: 78:31:0151502:17/241
	
Масштаб 1: данные отсутствуют	Условные обозначения:

Государственный регистратор		ФГИС ЕГРН
полное наименование должности	подпись	инициалы, фамилия

М.П.

Выписка из Единого государственного реестра недвижимости об объекте недвижимости
Сведения о частях земельного участка

Земельный участок			
(вид объекта недвижимости)			
Лист № 72 Раздела 4	Всего листов раздела 4:	Всего разделов:	Всего листов выписки:
04.04.2022 № 99/2022/459148765			
Кадастровый номер:		78:31:0151502:17	

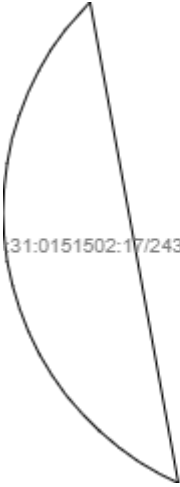
План (чертеж, схема) части земельного участка	Учетный номер части: 78:31:0151502:17/242		
			
Масштаб 1: данные отсутствуют	Условные обозначения:		

Государственный регистратор		ФГИС ЕГРН
полное наименование должности	подпись	инициалы, фамилия

М.П.

Выписка из Единого государственного реестра недвижимости об объекте недвижимости
Сведения о частях земельного участка

Земельный участок			
(вид объекта недвижимости)			
Лист № 73 Раздела 4	Всего листов раздела 4:	Всего разделов:	Всего листов выписки:
04.04.2022 № 99/2022/459148765			
Кадастровый номер:		78:31:0151502:17	


План (чертеж, схема) части земельного участка	Учетный номер части: 78:31:0151502:17/243
	
Масштаб 1: данные отсутствуют	Условные обозначения:

Государственный регистратор		ФГИС ЕГРН
полное наименование должности	подпись	инициалы, фамилия

М.П.

Выписка из Единого государственного реестра недвижимости об объекте недвижимости
Сведения о частях земельного участка

Земельный участок			
(вид объекта недвижимости)			
Лист № 74 Раздела 4	Всего листов раздела 4:	Всего разделов:	Всего листов выписки:
04.04.2022 № 99/2022/459148765			
Кадастровый номер:		78:31:0151502:17	

План (чертеж, схема) части земельного участка		Учетный номер части: 78:31:0151502:17/244	
 <p>1:0151502:17/244</p>			
Масштаб 1: данные отсутствуют	Условные обозначения:		

Государственный регистратор		ФГИС ЕГРН
полное наименование должности	подпись	инициалы, фамилия

М.П.

Выписка из Единого государственного реестра недвижимости об объекте недвижимости
Сведения о частях земельного участка

Земельный участок			
(вид объекта недвижимости)			
Лист № 75 Раздела 4	Всего листов раздела 4:	Всего разделов:	Всего листов выписки:
04.04.2022 № 99/2022/459148765			
Кадастровый номер:		78:31:0151502:17	

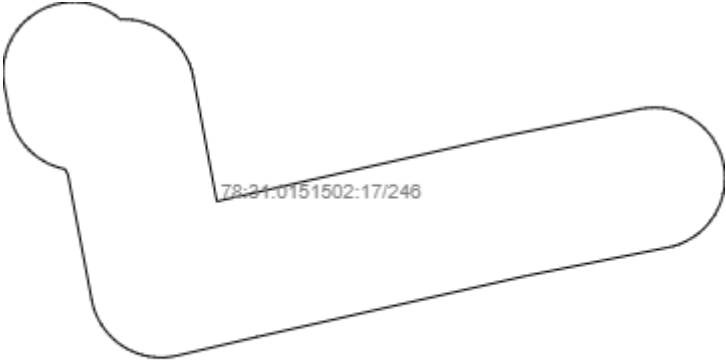
План (чертеж, схема) части земельного участка	Учетный номер части: 78:31:0151502:17/245
	
Масштаб 1: данные отсутствуют	Условные обозначения:

Государственный регистратор		ФГИС ЕГРН
полное наименование должности	подпись	инициалы, фамилия

М.П.

Выписка из Единого государственного реестра недвижимости об объекте недвижимости
1427
Сведения о частях земельного участка

Земельный участок			
(вид объекта недвижимости)			
Лист № 76 Раздела 4	Всего листов раздела 4:	Всего разделов:	Всего листов выписки:
04.04.2022 № 99/2022/459148765			
Кадастровый номер:		78:31:0151502:17	


План (чертеж, схема) части земельного участка		Учетный номер части: 78:31:0151502:17/246	
			
Масштаб 1: данные отсутствуют	Условные обозначения:		

Государственный регистратор		ФГИС ЕГРН
полное наименование должности	подпись	инициалы, фамилия

М.П.

Выписка из Единого государственного реестра недвижимости об объекте недвижимости
Сведения о частях земельного участка

Земельный участок			
(вид объекта недвижимости)			
Лист № 77 Раздела 4	Всего листов раздела 4:	Всего разделов:	Всего листов выписки:
04.04.2022 № 99/2022/459148765			
Кадастровый номер:		78:31:0151502:17	

План (чертеж, схема) части земельного участка		Учетный номер части: 78:31:0151502:17/247	
			
Масштаб 1: данные отсутствуют	Условные обозначения:		

Государственный регистратор		ФГИС ЕГРН
полное наименование должности	подпись	инициалы, фамилия

М.П.

Выписка из Единого государственного реестра недвижимости об объекте недвижимости
Сведения о частях земельного участка

Земельный участок			
(вид объекта недвижимости)			
Лист № 78 Раздела 4	Всего листов раздела 4:	Всего разделов:	Всего листов выписки:
04.04.2022 № 99/2022/459148765			
Кадастровый номер:		78:31:0151502:17	

План (чертеж, схема) части земельного участка	Учетный номер части: 78:31:0151502:17/248
	
Масштаб 1: данные отсутствуют	Условные обозначения:

Государственный регистратор		ФГИС ЕГРН
полное наименование должности	подпись	инициалы, фамилия

М.П.

Выписка из Единого государственного реестра недвижимости об объекте недвижимости
Сведения о частях земельного участка

Земельный участок			
(вид объекта недвижимости)			
Лист № 79 Раздела 4	Всего листов раздела 4:	Всего разделов:	Всего листов выписки:
04.04.2022 № 99/2022/459148765			
Кадастровый номер:		78:31:0151502:17	


План (чертеж, схема) части земельного участка		Учетный номер части: 78:31:0151502:17/249	
			
Масштаб 1: данные отсутствуют	Условные обозначения:		

Государственный регистратор		ФГИС ЕГРН
полное наименование должности	подпись	инициалы, фамилия

М.П.

Выписка из Единого государственного реестра недвижимости об объекте недвижимости
Сведения о частях земельного участка

Земельный участок			
(вид объекта недвижимости)			
Лист № 80 Раздела 4	Всего листов раздела 4:	Всего разделов:	Всего листов выписки:
04.04.2022 № 99/2022/459148765			
Кадастровый номер:		78:31:0151502:17	

План (чертеж, схема) части земельного участка		Учетный номер части: 78:31:0151502:17/250	
			
Масштаб 1: данные отсутствуют	Условные обозначения:		

Государственный регистратор		ФГИС ЕГРН
полное наименование должности	подпись	инициалы, фамилия

М.П.

Выписка из Единого государственного реестра недвижимости об объекте недвижимости
Сведения о частях земельного участка

Земельный участок			
(вид объекта недвижимости)			
Лист № 81 Раздела 4	Всего листов раздела 4:	Всего разделов:	Всего листов выписки:
04.04.2022 № 99/2022/459148765			
Кадастровый номер:		78:31:0151502:17	

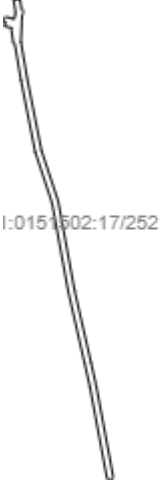
План (чертеж, схема) части земельного участка		Учетный номер части: 78:31:0151502:17/251	
			
Масштаб 1: данные отсутствуют	Условные обозначения:		

Государственный регистратор		ФГИС ЕГРН
полное наименование должности	подпись	инициалы, фамилия

М.П.

Выписка из Единого государственного реестра недвижимости об объекте недвижимости
Сведения о частях земельного участка

Земельный участок			
(вид объекта недвижимости)			
Лист № 82 Раздела 4	Всего листов раздела 4:	Всего разделов:	Всего листов выписки:
04.04.2022 № 99/2022/459148765			
Кадастровый номер:		78:31:0151502:17	

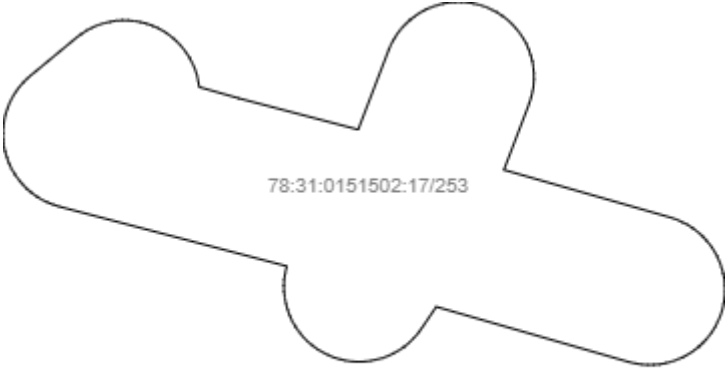
План (чертеж, схема) части земельного участка		Учетный номер части: 78:31:0151502:17/252	
			
Масштаб 1: данные отсутствуют	Условные обозначения:		

Государственный регистратор		ФГИС ЕГРН
полное наименование должности	подпись	инициалы, фамилия

М.П.

Выписка из Единого государственного реестра недвижимости об объекте недвижимости
Сведения о частях земельного участка

Земельный участок			
(вид объекта недвижимости)			
Лист № 83 Раздела 4	Всего листов раздела 4:	Всего разделов:	Всего листов выписки:
04.04.2022 № 99/2022/459148765			
Кадастровый номер:		78:31:0151502:17	

План (чертеж, схема) части земельного участка		Учетный номер части: 78:31:0151502:17/253	
			
Масштаб 1: данные отсутствуют	Условные обозначения:		

Государственный регистратор		ФГИС ЕГРН
полное наименование должности	подпись	инициалы, фамилия

М.П.

Выписка из Единого государственного реестра недвижимости об объекте недвижимости
Сведения о частях земельного участка

Земельный участок			
(вид объекта недвижимости)			
Лист № 84 Раздела 4	Всего листов раздела 4:	Всего разделов:	Всего листов выписки:
04.04.2022 № 99/2022/459148765			
Кадастровый номер:		78:31:0151502:17	

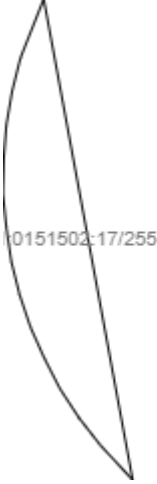
План (чертеж, схема) части земельного участка		Учетный номер части: 78:31:0151502:17/254	
			
Масштаб 1: данные отсутствуют	Условные обозначения:		

Государственный регистратор		ФГИС ЕГРН
полное наименование должности	подпись	инициалы, фамилия

М.П.

Выписка из Единого государственного реестра недвижимости об объекте недвижимости
Сведения о частях земельного участка

Земельный участок			
(вид объекта недвижимости)			
Лист № 85 Раздела 4	Всего листов раздела 4:	Всего разделов:	Всего листов выписки:
04.04.2022 № 99/2022/459148765			
Кадастровый номер:		78:31:0151502:17	

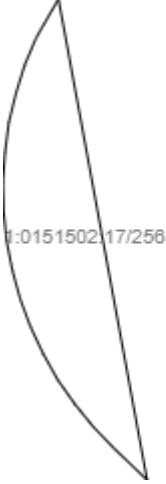
План (чертеж, схема) части земельного участка		Учетный номер части: 78:31:0151502:17/255	
			
Масштаб 1: данные отсутствуют	Условные обозначения:		

Государственный регистратор		ФГИС ЕГРН
полное наименование должности	подпись	инициалы, фамилия

М.П.

Выписка из Единого государственного реестра недвижимости об объекте недвижимости
Сведения о частях земельного участка

Земельный участок			
(вид объекта недвижимости)			
Лист № 86 Раздела 4	Всего листов раздела 4:	Всего разделов:	Всего листов выписки:
04.04.2022 № 99/2022/459148765			
Кадастровый номер:		78:31:0151502:17	

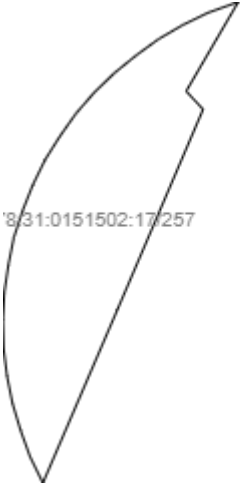
План (чертеж, схема) части земельного участка		Учетный номер части: 78:31:0151502:17/256	
			
Масштаб 1: данные отсутствуют	Условные обозначения:		

Государственный регистратор		ФГИС ЕГРН
полное наименование должности	подпись	инициалы, фамилия

М.П.

Выписка из Единого государственного реестра недвижимости об объекте недвижимости
Сведения о частях земельного участка

Земельный участок			
(вид объекта недвижимости)			
Лист № 87 Раздела 4	Всего листов раздела 4:	Всего разделов:	Всего листов выписки:
04.04.2022 № 99/2022/459148765			
Кадастровый номер:		78:31:0151502:17	

План (чертеж, схема) части земельного участка		Учетный номер части: 78:31:0151502:17/257	
			
Масштаб 1: данные отсутствуют	Условные обозначения:		

Государственный регистратор		ФГИС ЕГРН
полное наименование должности	подпись	инициалы, фамилия

М.П.

Выписка из Единого государственного реестра недвижимости об объекте недвижимости
Сведения о частях земельного участка

Земельный участок			
(вид объекта недвижимости)			
Лист № 88 Раздела 4	Всего листов раздела 4:	Всего разделов:	Всего листов выписки:
04.04.2022 № 99/2022/459148765			
Кадастровый номер:		78:31:0151502:17	

План (чертеж, схема) части земельного участка		Учетный номер части: 78:31:0151502:17/258	
			
Масштаб 1: данные отсутствуют	Условные обозначения:		

Государственный регистратор		ФГИС ЕГРН
полное наименование должности	подпись	инициалы, фамилия

М.П.

Выписка из Единого государственного реестра недвижимости об объекте недвижимости
 1440
 Сведения о частях земельного участка

Земельный участок			
(вид объекта недвижимости)			
Лист № 89 Раздела 4	Всего листов раздела 4 :	Всего разделов:	Всего листов выписки:
04.04.2022 № 99/2022/459148765			
Кадастровый номер:		78:31:0151502:17	

План (чертеж, схема) части земельного участка	Учетный номер части: 78:31:0151502:17/259
 <p>78:31:0151502:17/259</p>	
Масштаб 1: данные отсутствуют	Условные обозначения:

Государственный регистратор		ФГИС ЕГРН
полное наименование должности	подпись	инициалы, фамилия

М.П.

Выписка из Единого государственного реестра недвижимости об объекте недвижимости
Сведения о частях земельного участка

Земельный участок			
(вид объекта недвижимости)			
Лист № 90 Раздела 4	Всего листов раздела 4:	Всего разделов:	Всего листов выписки:
04.04.2022 № 99/2022/459148765			
Кадастровый номер:		78:31:0151502:17	

План (чертеж, схема) части земельного участка		Учетный номер части: 78:31:0151502:17/260	
			
Масштаб 1: данные отсутствуют	Условные обозначения:		

Государственный регистратор		ФГИС ЕГРН
полное наименование должности	подпись	инициалы, фамилия

М.П.

Выписка из Единого государственного реестра недвижимости об объекте недвижимости
1442
Сведения о частях земельного участка

Земельный участок			
(вид объекта недвижимости)			
Лист № 91 Раздела 4	Всего листов раздела 4:	Всего разделов:	Всего листов выписки:
04.04.2022 № 99/2022/459148765			
Кадастровый номер:		78:31:0151502:17	

План (чертеж, схема) части земельного участка		Учетный номер части: 78:31:0151502:17/261	
			
Масштаб 1: данные отсутствуют	Условные обозначения:		

Государственный регистратор		ФГИС ЕГРН
полное наименование должности	подпись	инициалы, фамилия

М.П.

Выписка из Единого государственного реестра недвижимости об объекте недвижимости
Сведения о частях земельного участка

Земельный участок			
(вид объекта недвижимости)			
Лист № 92 Раздела 4	Всего листов раздела 4:	Всего разделов:	Всего листов выписки:
04.04.2022 № 99/2022/459148765			
Кадастровый номер:		78:31:0151502:17	

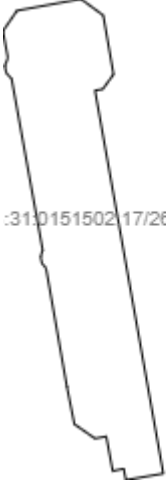
План (чертеж, схема) части земельного участка	Учетный номер части: 78:31:0151502:17/262
	
Масштаб 1: данные отсутствуют	Условные обозначения:

Государственный регистратор		ФГИС ЕГРН
полное наименование должности	подпись	инициалы, фамилия

М.П.

Выписка из Единого государственного реестра недвижимости об объекте недвижимости
Сведения о частях земельного участка

Земельный участок			
(вид объекта недвижимости)			
Лист № 93 Раздела 4	Всего листов раздела 4:	Всего разделов:	Всего листов выписки:
04.04.2022 № 99/2022/459148765			
Кадастровый номер:		78:31:0151502:17	

План (чертеж, схема) части земельного участка		Учетный номер части: 78:31:0151502:17/263	
			
Масштаб 1: данные отсутствуют	Условные обозначения:		

Государственный регистратор		ФГИС ЕГРН
полное наименование должности	подпись	инициалы, фамилия

М.П.

Выписка из Единого государственного реестра недвижимости об объекте недвижимости
Сведения о частях земельного участка

Земельный участок			
(вид объекта недвижимости)			
Лист № 94 Раздела 4	Всего листов раздела 4:	Всего разделов:	Всего листов выписки:
04.04.2022 № 99/2022/459148765			
Кадастровый номер:		78:31:0151502:17	

План (чертеж, схема) части земельного участка		Учетный номер части: 78:31:0151502:17/264	
			
Масштаб 1: данные отсутствуют	Условные обозначения:		

Государственный регистратор		ФГИС ЕГРН
полное наименование должности	подпись	инициалы, фамилия

М.П.

Выписка из Единого государственного реестра недвижимости об объекте недвижимости
Сведения о частях земельного участка

Земельный участок			
(вид объекта недвижимости)			
Лист № 95 Раздела 4	Всего листов раздела 4:	Всего разделов:	Всего листов выписки:
04.04.2022 № 99/2022/459148765			
Кадастровый номер:		78:31:0151502:17	

План (чертеж, схема) части земельного участка		Учетный номер части: 78:31:0151502:17/265	
			
Масштаб 1: данные отсутствуют	Условные обозначения:		

Государственный регистратор		ФГИС ЕГРН
полное наименование должности	подпись	инициалы, фамилия

М.П.

Выписка из Единого государственного реестра недвижимости об объекте недвижимости
Сведения о частях земельного участка

Земельный участок			
(вид объекта недвижимости)			
Лист № 96 Раздела 4	Всего листов раздела 4:	Всего разделов:	Всего листов выписки:
04.04.2022 № 99/2022/459148765			
Кадастровый номер:		78:31:0151502:17	

План (чертеж, схема) части земельного участка		Учетный номер части: 78:31:0151502:17/266	
			
Масштаб 1: данные отсутствуют	Условные обозначения:		

Государственный регистратор		ФГИС ЕГРН
полное наименование должности	подпись	инициалы, фамилия

М.П.

Выписка из Единого государственного реестра недвижимости об объекте недвижимости
Сведения о частях земельного участка

Земельный участок			
(вид объекта недвижимости)			
Лист № 97 Раздела 4	Всего листов раздела 4:	Всего разделов:	Всего листов выписки:
04.04.2022 № 99/2022/459148765			
Кадастровый номер:		78:31:0151502:17	

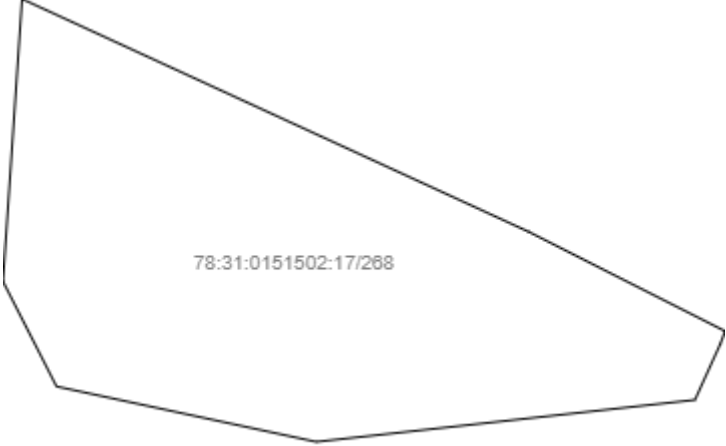
План (чертеж, схема) части земельного участка		Учетный номер части: 78:31:0151502:17/267	
			
Масштаб 1: данные отсутствуют	Условные обозначения:		

Государственный регистратор		ФГИС ЕГРН
полное наименование должности	подпись	инициалы, фамилия

М.П.

Выписка из Единого государственного реестра недвижимости об объекте недвижимости
Сведения о частях земельного участка

Земельный участок			
(вид объекта недвижимости)			
Лист № 98 Раздела 4	Всего листов раздела 4:	Всего разделов:	Всего листов выписки:
04.04.2022 № 99/2022/459148765			
Кадастровый номер:		78:31:0151502:17	

План (чертеж, схема) части земельного участка	Учетный номер части: 78:31:0151502:17/268
	
Масштаб 1: данные отсутствуют	Условные обозначения:

Государственный регистратор		ФГИС ЕГРН
полное наименование должности	подпись	инициалы, фамилия

М.П.

Выписка из Единого государственного реестра недвижимости об объекте недвижимости
Сведения о частях земельного участка

Земельный участок			
(вид объекта недвижимости)			
Лист № 99 Раздела 4	Всего листов раздела 4:	Всего разделов:	Всего листов выписки:
04.04.2022 № 99/2022/459148765			
Кадастровый номер:		78:31:0151502:17	

План (чертеж, схема) части земельного участка		Учетный номер части: 78:31:0151502:17/269	
			
Масштаб 1: данные отсутствуют	Условные обозначения:		

Государственный регистратор		ФГИС ЕГРН
полное наименование должности	подпись	инициалы, фамилия

М.П.

Выписка из Единого государственного реестра недвижимости об объекте недвижимости
Сведения о частях земельного участка

Земельный участок			
(вид объекта недвижимости)			
Лист № 100 Раздела 4	Всего листов раздела 4:	Всего разделов:	Всего листов выписки:
04.04.2022 № 99/2022/459148765			
Кадастровый номер:		78:31:0151502:17	

План (чертеж, схема) части земельного участка	Учетный номер части: 78:31:0151502:17/270		
 <p>78:31:0151502:17/270</p>			
Масштаб 1: данные отсутствуют	Условные обозначения:		

Государственный регистратор		ФГИС ЕГРН
полное наименование должности	подпись	инициалы, фамилия

М.П.

Выписка из Единого государственного реестра недвижимости об объекте недвижимости
Сведения о частях земельного участка

Земельный участок			
(вид объекта недвижимости)			
Лист № 101 Раздела 4	Всего листов раздела 4:	Всего разделов:	Всего листов выписки:
04.04.2022 № 99/2022/459148765			
Кадастровый номер:		78:31:0151502:17	

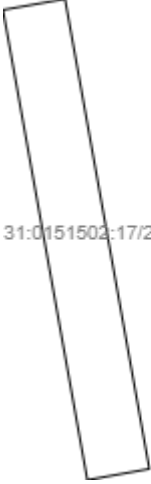
План (чертеж, схема) части земельного участка		Учетный номер части: 78:31:0151502:17/271	
			
Масштаб 1: данные отсутствуют	Условные обозначения:		

Государственный регистратор		ФГИС ЕГРН
полное наименование должности	подпись	инициалы, фамилия

М.П.

Выписка из Единого государственного реестра недвижимости об объекте недвижимости
Сведения о частях земельного участка

Земельный участок			
(вид объекта недвижимости)			
Лист № 102 Раздела 4	Всего листов раздела 4:	Всего разделов:	Всего листов выписки:
04.04.2022 № 99/2022/459148765			
Кадастровый номер:		78:31:0151502:17	


План (чертеж, схема) части земельного участка		Учетный номер части: 78:31:0151502:17/272	
 <p>31:0151502:17/272</p>			
Масштаб 1: данные отсутствуют	Условные обозначения:		

Государственный регистратор		ФГИС ЕГРН
полное наименование должности	подпись	инициалы, фамилия

М.П.

Выписка из Единого государственного реестра недвижимости об объекте недвижимости
Сведения о частях земельного участка

Земельный участок			
(вид объекта недвижимости)			
Лист № 103 Раздела 4	Всего листов раздела 4:	Всего разделов:	Всего листов выписки:
04.04.2022 № 99/2022/459148765			
Кадастровый номер:		78:31:0151502:17	

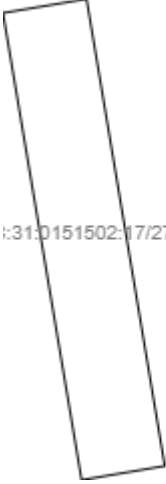
План (чертеж, схема) части земельного участка		Учетный номер части: 78:31:0151502:17/273	
 <p>31:0151502:17/273</p>			
Масштаб 1: данные отсутствуют	Условные обозначения:		

Государственный регистратор		ФГИС ЕГРН
полное наименование должности	подпись	инициалы, фамилия

М.П.

Выписка из Единого государственного реестра недвижимости об объекте недвижимости
Сведения о частях земельного участка

Земельный участок			
(вид объекта недвижимости)			
Лист № 104 Раздела 4	Всего листов раздела 4:	Всего разделов:	Всего листов выписки:
04.04.2022 № 99/2022/459148765			
Кадастровый номер:		78:31:0151502:17	

План (чертеж, схема) части земельного участка		Учетный номер части: 78:31:0151502:17/274	
			
Масштаб 1: данные отсутствуют	Условные обозначения:		

Государственный регистратор		ФГИС ЕГРН
полное наименование должности	подпись	инициалы, фамилия

М.П.

Выписка из Единого государственного реестра недвижимости об объекте недвижимости
Сведения о частях земельного участка

Земельный участок			
(вид объекта недвижимости)			
Лист № 105 Раздела 4	Всего листов раздела 4:	Всего разделов:	Всего листов выписки:
04.04.2022 № 99/2022/459148765			
Кадастровый номер:		78:31:0151502:17	

План (чертеж, схема) части земельного участка		Учетный номер части: 78:31:0151502:17/275	
			
Масштаб 1: данные отсутствуют	Условные обозначения:		

Государственный регистратор		ФГИС ЕГРН
полное наименование должности	подпись	инициалы, фамилия

М.П.

Выписка из Единого государственного реестра недвижимости об объекте недвижимости
1457
Сведения о частях земельного участка

Земельный участок			
(вид объекта недвижимости)			
Лист № 106 Раздела 4	Всего листов раздела 4:	Всего разделов:	Всего листов выписки:
04.04.2022 № 99/2022/459148765			
Кадастровый номер:		78:31:0151502:17	

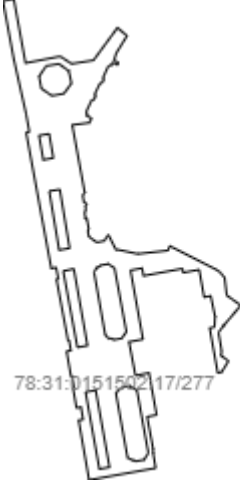
План (чертеж, схема) части земельного участка	Учетный номер части: 78:31:0151502:17/276
	
Масштаб 1: данные отсутствуют	Условные обозначения:

Государственный регистратор		ФГИС ЕГРН
полное наименование должности	подпись	инициалы, фамилия

М.П.

Выписка из Единого государственного реестра недвижимости об объекте недвижимости
Сведения о частях земельного участка

Земельный участок			
(вид объекта недвижимости)			
Лист № 107 Раздела 4	Всего листов раздела 4 :	Всего разделов:	Всего листов выписки:
04.04.2022 № 99/2022/459148765			
Кадастровый номер:		78:31:0151502:17	

План (чертеж, схема) части земельного участка		Учетный номер части: 78:31:0151502:17/277	
			
Масштаб 1: данные отсутствуют	Условные обозначения:		

Государственный регистратор		ФГИС ЕГРН
полное наименование должности	подпись	инициалы, фамилия

М.П.

Выписка из Единого государственного реестра недвижимости об объекте недвижимости
Сведения о частях земельного участка

Земельный участок			
(вид объекта недвижимости)			
Лист № 108 Раздела 4	Всего листов раздела 4:	Всего разделов:	Всего листов выписки:
04.04.2022 № 99/2022/459148765			
Кадастровый номер:		78:31:0151502:17	

План (чертеж, схема) части земельного участка		Учетный номер части: 78:31:0151502:17/278	
			
Масштаб 1: данные отсутствуют	Условные обозначения:		

Государственный регистратор		ФГИС ЕГРН
полное наименование должности	подпись	инициалы, фамилия

М.П.

Выписка из Единого государственного реестра недвижимости об объекте недвижимости
Сведения о частях земельного участка

Земельный участок			
(вид объекта недвижимости)			
Лист № 109 Раздела 4	Всего листов раздела 4:	Всего разделов:	Всего листов выписки:
04.04.2022 № 99/2022/459148765			
Кадастровый номер:		78:31:0151502:17	

План (чертеж, схема) части земельного участка	Учетный номер части: 78:31:0151502:17/279
	
Масштаб 1: данные отсутствуют	Условные обозначения:

Государственный регистратор		ФГИС ЕГРН
полное наименование должности	подпись	инициалы, фамилия

М.П.

Выписка из Единого государственного реестра недвижимости об объекте недвижимости
Сведения о частях земельного участка

Земельный участок			
(вид объекта недвижимости)			
Лист № 110 Раздела 4	Всего листов раздела 4:	Всего разделов:	Всего листов выписки:
04.04.2022 № 99/2022/459148765			
Кадастровый номер:		78:31:0151502:17	

План (чертеж, схема) части земельного участка		Учетный номер части: 78:31:0151502:17/280	
			
Масштаб 1: данные отсутствуют	Условные обозначения:		

Государственный регистратор		ФГИС ЕГРН
полное наименование должности	подпись	инициалы, фамилия

М.П.

Выписка из Единого государственного реестра недвижимости об объекте недвижимости
Сведения о частях земельного участка

Земельный участок			
(вид объекта недвижимости)			
Лист № 111 Раздела 4	Всего листов раздела 4:	Всего разделов:	Всего листов выписки:
04.04.2022 № 99/2022/459148765			
Кадастровый номер:		78:31:0151502:17	

План (чертеж, схема) части земельного участка	Учетный номер части: 78:31:0151502:17/281
	
Масштаб 1: данные отсутствуют	Условные обозначения:

Государственный регистратор		ФГИС ЕГРН
полное наименование должности	подпись	инициалы, фамилия

М.П.

Выписка из Единого государственного реестра недвижимости об объекте недвижимости
Сведения о частях земельного участка

Земельный участок			
(вид объекта недвижимости)			
Лист № 112 Раздела 4	Всего листов раздела 4:	Всего разделов:	Всего листов выписки:
04.04.2022 № 99/2022/459148765			
Кадастровый номер:		78:31:0151502:17	

План (чертеж, схема) части земельного участка		Учетный номер части: 78:31:0151502:17/282	
 <p>78:31:0151502:17/282</p>			
Масштаб 1: данные отсутствуют	Условные обозначения:		

Государственный регистратор		ФГИС ЕГРН
полное наименование должности	подпись	инициалы, фамилия

М.П.

Выписка из Единого государственного реестра недвижимости об объекте недвижимости
Сведения о частях земельного участка

Земельный участок			
(вид объекта недвижимости)			
Лист № 113 Раздела 4	Всего листов раздела 4:	Всего разделов:	Всего листов выписки:
04.04.2022 № 99/2022/459148765			
Кадастровый номер:		78:31:0151502:17	

План (чертеж, схема) части земельного участка	Учетный номер части: 78:31:0151502:17/283		
			
Масштаб 1: данные отсутствуют	Условные обозначения:		

Государственный регистратор		ФГИС ЕГРН
полное наименование должности	подпись	инициалы, фамилия

М.П.

Выписка из Единого государственного реестра недвижимости об объекте недвижимости
Сведения о частях земельного участка

Земельный участок			
(вид объекта недвижимости)			
Лист № 114 Раздела 4	Всего листов раздела 4:	Всего разделов:	Всего листов выписки:
04.04.2022 № 99/2022/459148765			
Кадастровый номер:		78:31:0151502:17	

План (чертеж, схема) части земельного участка	Учетный номер части: 78:31:0151502:17/284
 <p>78:31:0151502:17/284</p>	
Масштаб 1: данные отсутствуют	Условные обозначения:

Государственный регистратор		ФГИС ЕГРН
полное наименование должности	подпись	инициалы, фамилия

М.П.

Выписка из Единого государственного реестра недвижимости об объекте недвижимости
Сведения о частях земельного участка

Земельный участок			
(вид объекта недвижимости)			
Лист № 115 Раздела 4	Всего листов раздела 4:	Всего разделов:	Всего листов выписки:
04.04.2022 № 99/2022/459148765			
Кадастровый номер:		78:31:0151502:17	

План (чертеж, схема) части земельного участка		Учетный номер части: 78:31:0151502:17/285	
			
Масштаб 1: данные отсутствуют	Условные обозначения:		

Государственный регистратор		ФГИС ЕГРН
полное наименование должности	подпись	инициалы, фамилия

М.П.

Выписка из Единого государственного реестра недвижимости об объекте недвижимости
Сведения о частях земельного участка

Земельный участок			
(вид объекта недвижимости)			
Лист № 116 Раздела 4	Всего листов раздела 4:	Всего разделов:	Всего листов выписки:
04.04.2022 № 99/2022/459148765			
Кадастровый номер:		78:31:0151502:17	


План (чертеж, схема) части земельного участка	Учетный номер части: 78:31:0151502:17/286
 <p>31:0151502:17/286</p>	
Масштаб 1: данные отсутствуют	Условные обозначения:

Государственный регистратор		ФГИС ЕГРН
полное наименование должности	подпись	инициалы, фамилия

М.П.

Выписка из Единого государственного реестра недвижимости об объекте недвижимости
Сведения о частях земельного участка

Земельный участок			
(вид объекта недвижимости)			
Лист № 117 Раздела 4	Всего листов раздела 4:	Всего разделов:	Всего листов выписки:
04.04.2022 № 99/2022/459148765			
Кадастровый номер:		78:31:0151502:17	

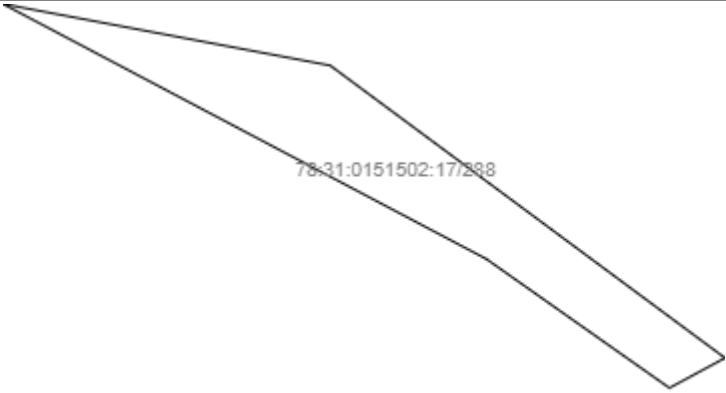
План (чертеж, схема) части земельного участка		Учетный номер части: 78:31:0151502:17/287	
			
Масштаб 1: данные отсутствуют	Условные обозначения:		

Государственный регистратор		ФГИС ЕГРН
полное наименование должности	подпись	инициалы, фамилия

М.П.

Выписка из Единого государственного реестра недвижимости об объекте недвижимости
Сведения о частях земельного участка

Земельный участок			
(вид объекта недвижимости)			
Лист № 118 Раздела 4	Всего листов раздела 4:	Всего разделов:	Всего листов выписки:
04.04.2022 № 99/2022/459148765			
Кадастровый номер:		78:31:0151502:17	

План (чертеж, схема) части земельного участка	Учетный номер части: 78:31:0151502:17/288		
			
Масштаб 1: данные отсутствуют	Условные обозначения:		

Государственный регистратор		ФГИС ЕГРН
полное наименование должности	подпись	инициалы, фамилия

М.П.

Выписка из Единого государственного реестра недвижимости об объекте недвижимости
Сведения о частях земельного участка

Земельный участок			
(вид объекта недвижимости)			
Лист № 119 Раздела 4	Всего листов раздела 4:	Всего разделов:	Всего листов выписки:
04.04.2022 № 99/2022/459148765			
Кадастровый номер:		78:31:0151502:17	

План (чертеж, схема) части земельного участка	Учетный номер части: 78:31:0151502:17/289
	
Масштаб 1: данные отсутствуют	Условные обозначения:

Государственный регистратор		ФГИС ЕГРН
полное наименование должности	подпись	инициалы, фамилия

М.П.

Выписка из Единого государственного реестра недвижимости об объекте недвижимости
Сведения о частях земельного участка

Земельный участок			
(вид объекта недвижимости)			
Лист № 120 Раздела 4	Всего листов раздела 4:	Всего разделов:	Всего листов выписки:
04.04.2022 № 99/2022/459148765			
Кадастровый номер:		78:31:0151502:17	

План (чертеж, схема) части земельного участка		Учетный номер части: 78:31:0151502:17/290	
			
Масштаб 1: данные отсутствуют	Условные обозначения:		

Государственный регистратор		ФГИС ЕГРН
полное наименование должности	подпись	инициалы, фамилия

М.П.

Выписка из Единого государственного реестра недвижимости об объекте недвижимости
Сведения о частях земельного участка

Земельный участок			
(вид объекта недвижимости)			
Лист № 121 Раздела 4	Всего листов раздела 4:	Всего разделов:	Всего листов выписки:
04.04.2022 № 99/2022/459148765			
Кадастровый номер:		78:31:0151502:17	


План (чертеж, схема) части земельного участка		Учетный номер части: 78:31:0151502:17/291	
			
Масштаб 1: данные отсутствуют	Условные обозначения:		

Государственный регистратор		ФГИС ЕГРН
полное наименование должности	подпись	инициалы, фамилия

М.П.

Выписка из Единого государственного реестра недвижимости об объекте недвижимости
Сведения о частях земельного участка

Земельный участок			
(вид объекта недвижимости)			
Лист № 122 Раздела 4	Всего листов раздела 4:	Всего разделов:	Всего листов выписки:
04.04.2022 № 99/2022/459148765			
Кадастровый номер:		78:31:0151502:17	


План (чертеж, схема) части земельного участка		Учетный номер части: 78:31:0151502:17/292	
			
Масштаб 1: данные отсутствуют	Условные обозначения:		

Государственный регистратор		ФГИС ЕГРН
полное наименование должности	подпись	инициалы, фамилия

М.П.

Выписка из Единого государственного реестра недвижимости об объекте недвижимости
Сведения о частях земельного участка

Земельный участок			
(вид объекта недвижимости)			
Лист № 123 Раздела 4	Всего листов раздела 4:	Всего разделов:	Всего листов выписки:
04.04.2022 № 99/2022/459148765			
Кадастровый номер:		78:31:0151502:17	

План (чертеж, схема) части земельного участка		Учетный номер части: 78:31:0151502:17/293	
			
Масштаб 1: данные отсутствуют	Условные обозначения:		

Государственный регистратор		ФГИС ЕГРН
полное наименование должности	подпись	инициалы, фамилия

М.П.

Выписка из Единого государственного реестра недвижимости об объекте недвижимости
Сведения о частях земельного участка

Земельный участок			
(вид объекта недвижимости)			
Лист № 124 Раздела 4	Всего листов раздела 4:	Всего разделов:	Всего листов выписки:
04.04.2022 № 99/2022/459148765			
Кадастровый номер:		78:31:0151502:17	

План (чертеж, схема) части земельного участка		Учетный номер части: 78:31:0151502:17/294	
			
Масштаб 1: данные отсутствуют	Условные обозначения:		

Государственный регистратор		ФГИС ЕГРН
полное наименование должности	подпись	инициалы, фамилия

М.П.

Выписка из Единого государственного реестра недвижимости об объекте недвижимости
Сведения о частях земельного участка

Земельный участок			
(вид объекта недвижимости)			
Лист № 1 Раздела 4.1	Всего листов раздела 4.1:	Всего разделов:	Всего листов выписки:
04.04.2022 № 99/2022/459148765			
Кадастровый номер:		78:31:0151502:17	

Учетный номер части	Площадь (м ²)	Содержание ограничения в использовании или ограничения права на объект недвижимости или обременения объекта недвижимости
1	2	3
171	64	Иные ограничения (обременения) прав, Временные. Дата истечения срока действия временного характера - 21.07.2020
172	15757	Иные ограничения (обременения) прав, Временные. Дата истечения срока действия временного характера - 21.07.2020
173	175	Иные ограничения (обременения) прав, Временные. Дата истечения срока действия временного характера - 21.07.2020
174	89	Иные ограничения (обременения) прав, Временные. Дата истечения срока действия временного характера - 21.07.2020
175	824	Иные ограничения (обременения) прав, Временные. Дата истечения срока действия временного характера - 21.07.2020
176	2	Иные ограничения (обременения) прав, Временные. Дата истечения срока действия временного характера - 21.07.2020
177	3	Иные ограничения (обременения) прав, Временные. Дата истечения срока действия временного характера - 21.07.2020
178	17	Иные ограничения (обременения) прав, Временные. Дата истечения срока действия временного характера - 21.07.2020

Государственный регистратор		ФГИС ЕГРН
полное наименование должности	подпись	инициалы, фамилия

М.П.

Выписка из Единого государственного реестра недвижимости об объекте недвижимости
Сведения о частях земельного участка

Земельный участок			
(вид объекта недвижимости)			
Лист № 2 Раздела 4.1	Всего листов раздела 4.1:	Всего разделов:	Всего листов выписки:
04.04.2022 № 99/2022/459148765			
Кадастровый номер:		78:31:0151502:17	

Учетный номер части	Площадь (м ²)	Содержание ограничения в использовании или ограничения права на объект недвижимости или обременения объекта недвижимости
1	2	3
179	15	Иные ограничения (обременения) прав, Временные. Дата истечения срока действия временного характера - 21.07.2020
180	39298	Иные ограничения (обременения) прав, Временные. Дата истечения срока действия временного характера - 21.07.2020
181	2201	Иные ограничения (обременения) прав, Временные. Дата истечения срока действия временного характера - 21.07.2020
182	167	Иные ограничения (обременения) прав, Временные. Дата истечения срока действия временного характера - 21.07.2020
183	2546	Иные ограничения (обременения) прав, Временные. Дата истечения срока действия временного характера - 21.07.2020
184	3	Иные ограничения (обременения) прав, Временные. Дата истечения срока действия временного характера - 21.07.2020
185	1	Иные ограничения (обременения) прав, Временные. Дата истечения срока действия временного характера - 21.07.2020
186	13	Иные ограничения (обременения) прав, Временные. Дата истечения срока действия временного характера - 21.07.2020

Государственный регистратор		ФГИС ЕГРН
полное наименование должности	подпись	инициалы, фамилия

М.П.

Выписка из Единого государственного реестра недвижимости об объекте недвижимости
Сведения о частях земельного участка

Земельный участок			
(вид объекта недвижимости)			
Лист № 3 Раздела 4.1	Всего листов раздела 4.1:	Всего разделов:	Всего листов выписки:
04.04.2022 № 99/2022/459148765			
Кадастровый номер:		78:31:0151502:17	

Учетный номер части	Площадь (м ²)	Содержание ограничения в использовании или ограничения права на объект недвижимости или обременения объекта недвижимости
1	2	3
187	73	Иные ограничения (обременения) прав, Временные. Дата истечения срока действия временного характера - 21.07.2020
188	30	Иные ограничения (обременения) прав, Временные. Дата истечения срока действия временного характера - 21.07.2020
189	385	Иные ограничения (обременения) прав, Временные. Дата истечения срока действия временного характера - 21.07.2020
190	184	Иные ограничения (обременения) прав, Временные. Дата истечения срока действия временного характера - 21.07.2020
191	21	Иные ограничения (обременения) прав, Временные. Дата истечения срока действия временного характера - 21.07.2020
192	2105	Иные ограничения (обременения) прав, Временные. Дата истечения срока действия временного характера - 21.07.2020
193	169	Иные ограничения (обременения) прав, Временные. Дата истечения срока действия временного характера - 21.07.2020
194	770	Иные ограничения (обременения) прав, Временные. Дата истечения срока действия временного характера - 21.07.2020

Государственный регистратор		ФГИС ЕГРН
полное наименование должности	подпись	инициалы, фамилия

М.П.

Выписка из Единого государственного реестра недвижимости об объекте недвижимости
Сведения о частях земельного участка

Земельный участок			
(вид объекта недвижимости)			
Лист № 4 Раздела 4.1	Всего листов раздела 4.1:	Всего разделов:	Всего листов выписки:
04.04.2022 № 99/2022/459148765			
Кадастровый номер:		78:31:0151502:17	

Учетный номер части	Площадь (м ²)	Содержание ограничения в использовании или ограничения права на объект недвижимости или обременения объекта недвижимости
1	2	3
195	7477	Иные ограничения (обременения) прав, Временные. Дата истечения срока действия временного характера - 21.07.2020
196	291	Иные ограничения (обременения) прав, Временные. Дата истечения срока действия временного характера - 21.07.2020
197	2088	Иные ограничения (обременения) прав, Временные. Дата истечения срока действия временного характера - 21.07.2020
198	299	Иные ограничения (обременения) прав, Временные. Дата истечения срока действия временного характера - 21.07.2020
199	397	Иные ограничения (обременения) прав, Временные. Дата истечения срока действия временного характера - 21.07.2020
200	376	Иные ограничения (обременения) прав, Временные. Дата истечения срока действия временного характера - 21.07.2020
201	9252	Иные ограничения (обременения) прав, Временные. Дата истечения срока действия временного характера - 21.07.2020
202	8217	Иные ограничения (обременения) прав, Временные. Дата истечения срока действия временного характера - 21.07.2020

Государственный регистратор		ФГИС ЕГРН
полное наименование должности	подпись	инициалы, фамилия

М.П.

Выписка из Единого государственного реестра недвижимости об объекте недвижимости
Сведения о частях земельного участка

Земельный участок			
(вид объекта недвижимости)			
Лист № 5 Раздела 4.1	Всего листов раздела 4.1:	Всего разделов:	Всего листов выписки:
04.04.2022 № 99/2022/459148765			
Кадастровый номер:		78:31:0151502:17	

Учетный номер части	Площадь (м ²)	Содержание ограничения в использовании или ограничения права на объект недвижимости или обременения объекта недвижимости
1	2	3
203	4077	Иные ограничения (обременения) прав, Временные. Дата истечения срока действия временного характера - 21.07.2020
204	3645	Иные ограничения (обременения) прав, Временные. Дата истечения срока действия временного характера - 21.07.2020
205	1145	Иные ограничения (обременения) прав, Временные. Дата истечения срока действия временного характера - 21.07.2020
206	19	Аренда (в том числе, субаренда), Временные. Дата истечения срока действия временного характера - 21.07.2020
207	21	Аренда (в том числе, субаренда), Временные. Дата истечения срока действия временного характера - 21.07.2020
208	69	Аренда (в том числе, субаренда), Временные. Дата истечения срока действия временного характера - 21.07.2020
209	89	Аренда (в том числе, субаренда), Временные. Дата истечения срока действия временного характера - 21.07.2020
210	67	Аренда (в том числе, субаренда), Временные. Дата истечения срока действия временного характера - 21.07.2020

Государственный регистратор		ФГИС ЕГРН
полное наименование должности	подпись	инициалы, фамилия

М.П.

Выписка из Единого государственного реестра недвижимости об объекте недвижимости
Сведения о частях земельного участка

Земельный участок			
(вид объекта недвижимости)			
Лист № 6 Раздела 4.1	Всего листов раздела 4.1:	Всего разделов:	Всего листов выписки:
04.04.2022 № 99/2022/459148765			
Кадастровый номер:		78:31:0151502:17	

Учетный номер части	Площадь (м ²)	Содержание ограничения в использовании или ограничения права на объект недвижимости или обременения объекта недвижимости
1	2	3
211	644	Аренда (в том числе, субаренда), Временные. Дата истечения срока действия временного характера - 21.07.2020
212	138	Аренда (в том числе, субаренда), Временные. Дата истечения срока действия временного характера - 21.07.2020
213	3150	Аренда (в том числе, субаренда), Временные. Дата истечения срока действия временного характера - 21.07.2020
214	7768	Иные ограничения (обременения) прав, Временные. Дата истечения срока действия временного характера - 21.07.2020
215	343478	Иные ограничения (обременения) прав, Временные. Дата истечения срока действия временного характера - 21.07.2020
216	2512	Иные ограничения (обременения) прав, Временные. Дата истечения срока действия временного характера - 21.07.2020
217	9536	Иные ограничения (обременения) прав, Временные. Дата истечения срока действия временного характера - 21.07.2020
218	11983	Иные ограничения (обременения) прав, Временные. Дата истечения срока действия временного характера - 21.07.2020

Государственный регистратор		ФГИС ЕГРН
полное наименование должности	подпись	инициалы, фамилия

М.П.

Выписка из Единого государственного реестра недвижимости об объекте недвижимости
Сведения о частях земельного участка

Земельный участок			
(вид объекта недвижимости)			
Лист № 7 Раздела 4.1	Всего листов раздела 4.1:	Всего разделов:	Всего листов выписки:
04.04.2022 № 99/2022/459148765			
Кадастровый номер:		78:31:0151502:17	

Учетный номер части	Площадь (м ²)	Содержание ограничения в использовании или ограничения права на объект недвижимости или обременения объекта недвижимости
1	2	3
219	1922	Иные ограничения (обременения) прав, Временные. Дата истечения срока действия временного характера - 21.07.2020
220	387	Иные ограничения (обременения) прав, Временные. Дата истечения срока действия временного характера - 21.07.2020
221	276	Иные ограничения (обременения) прав, Временные. Дата истечения срока действия временного характера - 21.07.2020
222	256	Иные ограничения (обременения) прав, Временные. Дата истечения срока действия временного характера - 21.07.2020
223	219	Иные ограничения (обременения) прав, Временные. Дата истечения срока действия временного характера - 21.07.2020
224	372	Иные ограничения (обременения) прав, Временные. Дата истечения срока действия временного характера - 21.07.2020
225	140	Иные ограничения (обременения) прав, Временные. Дата истечения срока действия временного характера - 21.07.2020
226	236	Иные ограничения (обременения) прав, Временные. Дата истечения срока действия временного характера - 21.07.2020

Государственный регистратор		ФГИС ЕГРН
полное наименование должности	подпись	инициалы, фамилия

М.П.

Выписка из Единого государственного реестра недвижимости об объекте недвижимости
Сведения о частях земельного участка

Земельный участок			
(вид объекта недвижимости)			
Лист № 8 Раздела 4.1	Всего листов раздела 4.1:	Всего разделов:	Всего листов выписки:
04.04.2022 № 99/2022/459148765			
Кадастровый номер:		78:31:0151502:17	

Учетный номер части	Площадь (м ²)	Содержание ограничения в использовании или ограничения права на объект недвижимости или обременения объекта недвижимости
1	2	3
227	341	Иные ограничения (обременения) прав, Временные. Дата истечения срока действия временного характера - 21.07.2020
228	2942	Иные ограничения (обременения) прав, Временные. Дата истечения срока действия временного характера - 21.07.2020
229	6	Иные ограничения (обременения) прав, Временные. Дата истечения срока действия временного характера - 21.07.2020
230	2	Иные ограничения (обременения) прав, Временные. Дата истечения срока действия временного характера - 21.07.2020
231	267	Иные ограничения (обременения) прав, Временные. Дата истечения срока действия временного характера - 21.07.2020
232	23	Иные ограничения (обременения) прав, Временные. Дата истечения срока действия временного характера - 21.07.2020
233	380	Иные ограничения (обременения) прав, Временные. Дата истечения срока действия временного характера - 21.07.2020
234	91	Иные ограничения (обременения) прав, Временные. Дата истечения срока действия временного характера - 21.07.2020

Государственный регистратор		ФГИС ЕГРН
полное наименование должности	подпись	инициалы, фамилия

М.П.

Выписка из Единого государственного реестра недвижимости об объекте недвижимости
Сведения о частях земельного участка

Земельный участок			
(вид объекта недвижимости)			
Лист № 9 Раздела 4.1	Всего листов раздела 4.1:	Всего разделов:	Всего листов выписки:
04.04.2022 № 99/2022/459148765			
Кадастровый номер:		78:31:0151502:17	

Учетный номер части	Площадь (м ²)	Содержание ограничения в использовании или ограничения права на объект недвижимости или обременения объекта недвижимости
1	2	3
235	120	Иные ограничения (обременения) прав, Временные. Дата истечения срока действия временного характера - 21.07.2020
236	52	Иные ограничения (обременения) прав, Временные. Дата истечения срока действия временного характера - 21.07.2020
237	5015	Иные ограничения (обременения) прав, Временные. Дата истечения срока действия временного характера - 21.07.2020
238	8	Иные ограничения (обременения) прав, Временные. Дата истечения срока действия временного характера - 21.07.2020
239	809	Иные ограничения (обременения) прав, Временные. Дата истечения срока действия временного характера - 21.07.2020
240	713	Иные ограничения (обременения) прав, Временные. Дата истечения срока действия временного характера - 21.07.2020
241	173	Иные ограничения (обременения) прав, Временные. Дата истечения срока действия временного характера - 21.07.2020
242	195	Иные ограничения (обременения) прав, Временные. Дата истечения срока действия временного характера - 21.07.2020

Государственный регистратор		ФГИС ЕГРН
полное наименование должности	подпись	инициалы, фамилия

М.П.

Выписка из Единого государственного реестра недвижимости об объекте недвижимости
Сведения о частях земельного участка

Земельный участок			
(вид объекта недвижимости)			
Лист № 10 Раздела 4.1	Всего листов раздела 4.1:	Всего разделов:	Всего листов выписки:
04.04.2022 № 99/2022/459148765			
Кадастровый номер:		78:31:0151502:17	

Учетный номер части	Площадь (м ²)	Содержание ограничения в использовании или ограничения права на объект недвижимости или обременения объекта недвижимости
1	2	3
243	12	Иные ограничения (обременения) прав, Временные. Дата истечения срока действия временного характера - 21.07.2020
244	1307	Иные ограничения (обременения) прав, Временные. Дата истечения срока действия временного характера - 21.07.2020
245	628	Иные ограничения (обременения) прав, Временные. Дата истечения срока действия временного характера - 21.07.2020
246	614	Иные ограничения (обременения) прав, Временные. Дата истечения срока действия временного характера - 21.07.2020
247	6370	Иные ограничения (обременения) прав, Временные. Дата истечения срока действия временного характера - 21.07.2020
248	4412	Иные ограничения (обременения) прав, Временные. Дата истечения срока действия временного характера - 21.07.2020
249	1131	Иные ограничения (обременения) прав, Временные. Дата истечения срока действия временного характера - 21.07.2020
250	4777	Иные ограничения (обременения) прав, Временные. Дата истечения срока действия временного характера - 21.07.2020

Государственный регистратор		ФГИС ЕГРН
полное наименование должности	подпись	инициалы, фамилия

М.П.

Выписка из Единого государственного реестра недвижимости об объекте недвижимости
Сведения о частях земельного участка

Земельный участок			
(вид объекта недвижимости)			
Лист № 11 Раздела 4.1	Всего листов раздела 4.1:	Всего разделов:	Всего листов выписки:
04.04.2022 № 99/2022/459148765			
Кадастровый номер:		78:31:0151502:17	

Учетный номер части	Площадь (м ²)	Содержание ограничения в использовании или ограничения права на объект недвижимости или обременения объекта недвижимости
1	2	3
251	103	Иные ограничения (обременения) прав, Временные. Дата истечения срока действия временного характера - 21.07.2020
252	8011	Иные ограничения (обременения) прав, Временные. Дата истечения срока действия временного характера - 21.07.2020
253	627	Иные ограничения (обременения) прав, Временные. Дата истечения срока действия временного характера - 21.07.2020
254	126	Иные ограничения (обременения) прав, Временные. Дата истечения срока действия временного характера - 21.07.2020
255	4	Иные ограничения (обременения) прав, Временные. Дата истечения срока действия временного характера - 21.07.2020
256	6	Иные ограничения (обременения) прав, Временные. Дата истечения срока действия временного характера - 21.07.2020
257	10	Иные ограничения (обременения) прав, Временные. Дата истечения срока действия временного характера - 21.07.2020
258	73	Аренда (в том числе, субаренда), Временные. Дата истечения срока действия временного характера - 28.05.2021

Государственный регистратор		ФГИС ЕГРН
полное наименование должности	подпись	инициалы, фамилия

М.П.

Выписка из Единого государственного реестра недвижимости об объекте недвижимости
Сведения о частях земельного участка

Земельный участок			
(вид объекта недвижимости)			
Лист № 12 Раздела 4.1	Всего листов раздела 4.1:	Всего разделов:	Всего листов выписки:
04.04.2022 № 99/2022/459148765			
Кадастровый номер:		78:31:0151502:17	

Учетный номер части	Площадь (м ²)	Содержание ограничения в использовании или ограничения права на объект недвижимости или обременения объекта недвижимости
1	2	3
259	5	Аренда (в том числе, субаренда), Временные. Дата истечения срока действия временного характера - 28.05.2021
260	5	Аренда (в том числе, субаренда), Временные. Дата истечения срока действия временного характера - 28.05.2021
261	14	Аренда (в том числе, субаренда), Временные. Дата истечения срока действия временного характера - 28.05.2021
262	14	Аренда (в том числе, субаренда), Временные. Дата истечения срока действия временного характера - 28.05.2021
263	135	Аренда (в том числе, субаренда), Временные. Дата истечения срока действия временного характера - 28.05.2021
264	123	Аренда (в том числе, субаренда), Временные. Дата истечения срока действия временного характера - 28.05.2021
265	68	Аренда (в том числе, субаренда), Временные. Дата истечения срока действия временного характера - 28.05.2021
266	224	Аренда (в том числе, субаренда), Временные. Дата истечения срока действия временного характера - 28.05.2021

Государственный регистратор		ФГИС ЕГРН
полное наименование должности	подпись	инициалы, фамилия

М.П.

Выписка из Единого государственного реестра недвижимости об объекте недвижимости
Сведения о частях земельного участка

Земельный участок			
(вид объекта недвижимости)			
Лист № 13 Раздела 4.1	Всего листов раздела 4.1:	Всего разделов:	Всего листов выписки:
04.04.2022 № 99/2022/459148765			
Кадастровый номер:		78:31:0151502:17	

Учетный номер части	Площадь (м ²)	Содержание ограничения в использовании или ограничения права на объект недвижимости или обременения объекта недвижимости
1	2	3
267	107	Аренда (в том числе, субаренда), Временные. Дата истечения срока действия временного характера - 28.05.2021
268	183	Аренда (в том числе, субаренда), Временные. Дата истечения срока действия временного характера - 28.05.2021
269	231	Аренда (в том числе, субаренда), Временные. Дата истечения срока действия временного характера - 28.05.2021
270	247	Аренда (в том числе, субаренда), Временные. Дата истечения срока действия временного характера - 28.05.2021
271	247	Аренда (в том числе, субаренда), Временные. Дата истечения срока действия временного характера - 28.05.2021
272	130	Аренда (в том числе, субаренда), Временные. Дата истечения срока действия временного характера - 28.05.2021
273	132	Аренда (в том числе, субаренда), Временные. Дата истечения срока действия временного характера - 28.05.2021
274	103	Аренда (в том числе, субаренда), Временные. Дата истечения срока действия временного характера - 28.05.2021

Государственный регистратор		ФГИС ЕГРН
полное наименование должности	подпись	инициалы, фамилия

М.П.

Выписка из Единого государственного реестра недвижимости об объекте недвижимости
Сведения о частях земельного участка

Земельный участок			
(вид объекта недвижимости)			
Лист № 14 Раздела 4.1	Всего листов раздела 4.1:	Всего разделов:	Всего листов выписки:
04.04.2022 № 99/2022/459148765			
Кадастровый номер:		78:31:0151502:17	

Учетный номер части	Площадь (м ²)	Содержание ограничения в использовании или ограничения права на объект недвижимости или обременения объекта недвижимости
1	2	3
275	41	Аренда (в том числе, субаренда), Временные. Дата истечения срока действия временного характера - 28.05.2021
276	1466	Иные ограничения (обременения) прав, Временные. Дата истечения срока действия временного характера - 28.05.2021
277	4013	Иные ограничения (обременения) прав, Временные. Дата истечения срока действия временного характера - 28.05.2021
278	53	Аренда (в том числе, субаренда), Временные. Дата истечения срока действия временного характера - 28.05.2021
279	2	Ограничения прав на земельный участок, предусмотренные статьями 56, 56.1 Земельного кодекса Российской Федерации, карта(план) № -, срок действия: 01.12.2016
280	19	Ограничения прав на земельный участок, предусмотренные статьями 56, 56.1 Земельного кодекса Российской Федерации, Свидетельство о государственной регистрации права № 78-АБ №186176 от 25.09.2004, срок действия: 16.08.2017
281	10	Ограничения прав на земельный участок, предусмотренные статьями 56, 56.1 Земельного кодекса Российской Федерации, Справка о балансовой принадлежности объектов наружного освещения СПб ГУП "Ленсвет" № 01-00/02618 от 13.04.2017, срок действия: 21.08.2017
282	9239	Ограничения прав на земельный участок, предусмотренные статьями 56, 56.1 Земельного кодекса Российской Федерации, Приказ № 176-ОС от 04.10.2017, срок действия: 19.08.2020

Государственный регистратор		ФГИС ЕГРН
полное наименование должности	подпись	инициалы, фамилия

М.П.

Выписка из Единого государственного реестра недвижимости об объекте недвижимости
Сведения о частях земельного участка

Земельный участок			
(вид объекта недвижимости)			
Лист № 15 Раздела 4.1	Всего листов раздела 4.1:	Всего разделов:	Всего листов выписки:
04.04.2022 № 99/2022/459148765			
Кадастровый номер:		78:31:0151502:17	

Учетный номер части	Площадь (м ²)	Содержание ограничения в использовании или ограничения права на объект недвижимости или обременения объекта недвижимости
1	2	3
283	9239	Ограничения прав на земельный участок, предусмотренные статьями 56, 56.1 Земельного кодекса Российской Федерации, Приказ № 176-ОС от 04.10.2017, срок действия: 19.08.2020
284	9239	Ограничения прав на земельный участок, предусмотренные статьями 56, 56.1 Земельного кодекса Российской Федерации, Распоряжение Комитета по природопользованию, охране окружающей среды и обеспечению экологической безопасности "Об уточнении местоположения береговой линии (границы водного объекта), границы водоохранной зоны и границы прибрежной защитной полосы Обводного канала (ИД 1243) на территории Санкт-Петербурга" № 70-р от 26.03.2021, срок действия: 02.12.2020
285	9239	Ограничения прав на земельный участок, предусмотренные статьями 56, 56.1 Земельного кодекса Российской Федерации, Распоряжение Комитета по природопользованию, охране окружающей среды и обеспечению экологической безопасности "Об уточнении местоположения береговой линии (границы водного объекта), границы водоохранной зоны и границы прибрежной защитной полосы Обводного канала (ИД 1243) на территории Санкт-Петербурга" № 70-р от 26.03.2021, срок действия: 18.12.2020
286	7857	Ограничения прав на земельный участок, предусмотренные статьями 56, 56.1 Земельного кодекса Российской Федерации, Распоряжение КГИОП №413-р от 22.07.2019 № 413-р от 22.07.2019, срок действия: 25.01.2021
287	0	Ограничения прав на земельный участок, предусмотренные статьями 56, 56.1 Земельного кодекса Российской Федерации, Решение о согласовании границ охранной зоны объекта электросетевого хозяйства № 06-1305/РС-1183 от 06.12.2017, срок действия: 11.02.2021
288	2	Ограничения прав на земельный участок, предусмотренные статьями 56, 56.1 Земельного кодекса Российской Федерации, «О порядке установления охранных зон объектов электросетевого хозяйства и особых условий использования земельных участков, расположенных в границах таких зон» № 160 от 24.02.2009, срок действия: 02.06.2021
289	10	Ограничения прав на земельный участок, предусмотренные статьями 56, 56.1 Земельного кодекса Российской Федерации, «О порядке установления охранных зон объектов электросетевого хозяйства и особых условий использования земельных участков, расположенных в границах таких зон» № 160 от 24.02.2009, срок действия: 03.06.2021
290	19	Ограничения прав на земельный участок, предусмотренные статьями 56, 56.1 Земельного кодекса Российской Федерации, Постановление «О порядке установления охранных зон

объектов электросетевого хозяйства и особых условий использования земельных участков,
расположенных в границах таких зон»" № 160 от 24.02.2009, срок действия: 15.06.2021

1491

Государственный регистратор		ФГИС ЕГРН
полное наименование должности	подпись	инициалы, фамилия

М.П.

Выписка из Единого государственного реестра недвижимости об объекте недвижимости
Сведения о частях земельного участка

Земельный участок			
(вид объекта недвижимости)			
Лист № 16 Раздела 4.1	Всего листов раздела 4.1:	Всего разделов:	Всего листов выписки:
04.04.2022 № 99/2022/459148765			
Кадастровый номер:		78:31:0151502:17	

Учетный номер части	Площадь (м ²)	Содержание ограничения в использовании или ограничения права на объект недвижимости или обременения объекта недвижимости
1	2	3
291	692	Ограничения прав на земельный участок, предусмотренные статьями 56, 56.1 Земельного кодекса Российской Федерации, Решение о согласовании границ охранной зоны объекта электросетевого хозяйства № 06-884/РС-194 от 31.05.2021, срок действия: 28.06.2021
292	686	Ограничения прав на земельный участок, предусмотренные статьями 56, 56.1 Земельного кодекса Российской Федерации, Решение о согласовании границ охранной зоны объекта электросетевого хозяйства № 06-864/РС-174 от 28.05.2021, срок действия: 20.07.2021
293	688	Ограничения прав на земельный участок, предусмотренные статьями 56, 56.1 Земельного кодекса Российской Федерации, Решение о согласовании границ охранной зоны объекта электросетевого хозяйства № 06-1142/РС-343 от 22.06.2021, срок действия: 06.08.2021
294	690	Ограничения прав на земельный участок, предусмотренные статьями 56, 56.1 Земельного кодекса Российской Федерации, Решение о согласовании границ охранной зоны объекта электросетевого хозяйства № 06-1049/РС-262 от 10.06.2021, срок действия: 23.08.2021

Государственный регистратор		ФГИС ЕГРН
полное наименование должности	подпись	инициалы, фамилия

М.П.

Выписка из Единого государственного реестра недвижимости об объекте недвижимости
Сведения о частях земельного участка

Земельный участок				
(вид объекта недвижимости)				
Лист № 1 Раздела 4.2		Всего листов раздела 4.2:		Всего разделов:
04.04.2022 № 99/2022/459148765		Всего листов выписки:		
Кадастровый номер:		78:31:0151502:17		
Сведения о характерных точках границы части (частей) земельного участка				
Учетный номер части: 171				
Система координат: МСК-05				
Зона №				
Номер точки	Координаты, м		Описание закрепления на местности	Средняя квадратическая погрешность определения координат характерных точек границы части земельного участка, м
	X	Y		
1	2	3	4	5
228	93186.17	116489.79	данные отсутствуют	данные отсутствуют
229	93185.78	116489.93	данные отсутствуют	данные отсутствуют
230	93185.38	116490.04	данные отсутствуют	данные отсутствуют
231	93184.98	116490.12	данные отсутствуют	данные отсутствуют
232	93184.57	116490.17	данные отсутствуют	данные отсутствуют
233	93184.1	116490.18	данные отсутствуют	данные отсутствуют
234	93158.52	116489.55	данные отсутствуют	данные отсутствуют
235	93139.18	116488.17	данные отсутствуют	данные отсутствуют
236	93116.51	116486.55	данные отсутствуют	данные отсутствуют
207	93143.29	116487.56	данные отсутствуют	данные отсутствуют
208	93148.63	116487.73	данные отсутствуют	данные отсутствуют
209	93154.98	116487.96	данные отсутствуют	данные отсутствуют
210	93177.41	116488.76	данные отсутствуют	данные отсутствуют
211	93186.25	116489.56	данные отсутствуют	данные отсутствуют
228	93186.17	116489.79	данные отсутствуют	данные отсутствуют
Государственный регистратор			ФГИС ЕГРН	
полное наименование должности			подпись	
			инициалы, фамилия	

М.П.

Выписка из Единого государственного реестра недвижимости об объекте недвижимости
Сведения о частях земельного участка

Земельный участок				
(вид объекта недвижимости)				
Лист № 1 Раздела 4.2		Всего листов раздела 4.2:		Всего разделов:
04.04.2022 № 99/2022/459148765		Всего листов выписки:		
Кадастровый номер:			78:31:0151502:17	
Сведения о характерных точках границы части (частей) земельного участка				
Учетный номер части: 172				
Система координат: МСК-05				
Зона №				
Номер точки	Координаты, м		Описание закрепления на местности	Средняя квадратическая погрешность определения координат характерных точек границы части земельного участка, м
	X	Y		
1	2	3	4	5
237	92156.04	116634.27	данные отсутствуют	данные отсутствуют
238	92159.56	116633.78	данные отсутствуют	данные отсутствуют
239	92160.08	116633.73	данные отсутствуют	данные отсутствуют
240	92160.49	116633.74	данные отсутствуют	данные отсутствуют
241	92168.6	116634.33	данные отсутствуют	данные отсутствуют
242	92196.08	116629.08	данные отсутствуют	данные отсутствуют
243	92224.02	116625.62	данные отсутствуют	данные отсутствуют
244	92281.64	116619.13	данные отсутствуют	данные отсутствуют
245	92279.56	116603.82	данные отсутствуют	данные отсутствуют
246	92274.92	116591.48	данные отсутствуют	данные отсутствуют
247	92269.11	116591.95	данные отсутствуют	данные отсутствуют
248	92268.7	116591.97	данные отсутствуют	данные отсутствуют
249	92268.29	116591.95	данные отсутствуют	данные отсутствуют
250	92267.88	116591.9	данные отсутствуют	данные отсутствуют
251	92267.47	116591.81	данные отсутствуют	данные отсутствуют
252	92267.08	116591.7	данные отсутствуют	данные отсутствуют
Государственный регистратор			ФГИС ЕГРН	
полное наименование должности			подпись	
			инициалы, фамилия	

М.П.

Выписка из Единого государственного реестра недвижимости об объекте недвижимости
Сведения о частях земельного участка

Земельный участок			
(вид объекта недвижимости)			
Лист № Раздела 4.2	Всего листов раздела 4.2:	Всего разделов:	Всего листов выписки:
04.04.2022 № 99/2022/459148765			
Кадастровый номер:		78:31:0151502:17	

Номер точки	Координаты, м		Описание закрепления на местности	Средняя квадратическая погрешность определения координат характерных точек границы части земельного участка, м
	X	Y		
1	2	3	4	5
253	92266.69	116591.54	данные отсутствуют	данные отсутствуют
254	92266.32	116591.36	данные отсутствуют	данные отсутствуют
255	92265.97	116591.15	данные отсутствуют	данные отсутствуют
256	92265.63	116590.91	данные отсутствуют	данные отсутствуют
257	92265.32	116590.64	данные отсутствуют	данные отсутствуют
258	92265.22	116590.54	данные отсутствуют	данные отсутствуют
259	92264.94	116590.28	данные отсутствуют	данные отсутствуют
260	92264.66	116589.97	данные отсутствуют	данные отсутствуют
261	92264.4	116589.65	данные отсутствуют	данные отсутствуют
262	92264.17	116589.31	данные отсутствуют	данные отсутствуют
263	92263.97	116588.95	данные отсутствуют	данные отсутствуют
264	92263.8	116588.57	данные отсутствуют	данные отсутствуют
265	92263.66	116588.18	данные отсутствуют	данные отсутствуют
266	92263.55	116587.78	данные отсутствуют	данные отсутствуют
267	92263.48	116587.37	данные отсутствуют	данные отсутствуют
268	92263.44	116586.96	данные отсутствуют	данные отсутствуют
269	92263.44	116586.55	данные отсутствуют	данные отсутствуют
Государственный регистратор				ФГИС ЕГРН
полное наименование должности			подпись	инициалы, фамилия

М.П.

Выписка из Единого государственного реестра недвижимости об объекте недвижимости
Сведения о частях земельного участка

Земельный участок			
(вид объекта недвижимости)			
Лист № Раздела 4.2	Всего листов раздела 4.2:	Всего разделов:	Всего листов выписки:
04.04.2022 № 99/2022/459148765			
Кадастровый номер:		78:31:0151502:17	

Номер точки	Координаты, м		Описание закрепления на местности	Средняя квадратическая погрешность определения координат характерных точек границы части земельного участка, м
	X	Y		
1	2	3	4	5
270	92263.47	116586.14	данные отсутствуют	данные отсутствуют
271	92263.53	116585.73	данные отсутствуют	данные отсутствуют
272	92263.63	116585.33	данные отсутствуют	данные отсутствуют
273	92263.76	116584.93	данные отсутствуют	данные отсутствуют
274	92263.92	116584.55	данные отсутствуют	данные отсутствуют
275	92264.11	116584.19	данные отсутствуют	данные отсутствуют
276	92264.34	116583.84	данные отсутствуют	данные отсутствуют
277	92264.59	116583.51	данные отсутствуют	данные отсутствуют
278	92264.86	116583.2	данные отсутствуют	данные отсутствуют
279	92265.16	116582.92	данные отсутствуют	данные отсутствуют
280	92265.49	116582.66	данные отсутствуют	данные отсутствуют
281	92265.83	116582.43	данные отсутствуют	данные отсутствуют
282	92266.19	116582.23	данные отсутствуют	данные отсутствуют
283	92266.57	116582.06	данные отсутствуют	данные отсутствуют
284	92266.96	116581.92	данные отсутствуют	данные отсутствуют
285	92267.36	116581.82	данные отсутствуют	данные отсутствуют
286	92267.76	116581.75	данные отсутствуют	данные отсутствуют
Государственный регистратор				ФГИС ЕГРН
полное наименование должности			подпись	инициалы, фамилия

М.П.

Выписка из Единого государственного реестра недвижимости об объекте недвижимости
Сведения о частях земельного участка

Земельный участок			
(вид объекта недвижимости)			
Лист № Раздела 4.2	Всего листов раздела 4.2:	Всего разделов:	Всего листов выписки:
04.04.2022 № 99/2022/459148765			
Кадастровый номер:		78:31:0151502:17	

Номер точки	Координаты, м		Описание закрепления на местности	Средняя квадратическая погрешность определения координат характерных точек границы части земельного участка, м
	X	Y		
1	2	3	4	5
287	92268.18	116581.71	данные отсутствуют	данные отсутствуют
288	92268.59	116581.7	данные отсутствуют	данные отсутствуют
289	92269	116581.73	данные отсутствуют	данные отсутствуют
290	92269.41	116581.8	данные отсутствуют	данные отсутствуют
291	92270.58	116581.8	данные отсутствуют	данные отсутствуют
292	92271.26	116581.75	данные отсутствуют	данные отсутствуют
293	92268.36	116574.03	данные отсутствуют	данные отсутствуют
294	92268.23	116573.63	данные отсутствуют	данные отсутствуют
295	92268.13	116573.23	данные отсутствуют	данные отсутствуют
296	92268.07	116572.82	данные отсутствуют	данные отсутствуют
297	92268.04	116572.41	данные отсутствуют	данные отсутствуют
298	92268.04	116572	данные отсутствуют	данные отсутствуют
299	92268.08	116571.59	данные отсутствуют	данные отсутствуют
300	92268.15	116571.18	данные отсутствуют	данные отсутствуют
301	92268.26	116570.78	данные отсутствуют	данные отсутствуют
302	92268.4	116570.39	данные отсутствуют	данные отсутствуют
303	92268.57	116570.01	данные отсутствуют	данные отсутствуют
Государственный регистратор				ФГИС ЕГРН
полное наименование должности			подпись	инициалы, фамилия

М.П.

Выписка из Единого государственного реестра недвижимости об объекте недвижимости
Сведения о частях земельного участка

Земельный участок			
(вид объекта недвижимости)			
Лист № Раздела 4.2	Всего листов раздела 4.2:	Всего разделов:	Всего листов выписки:
04.04.2022 № 99/2022/459148765			
Кадастровый номер:		78:31:0151502:17	

Номер точки	Координаты, м		Описание закрепления на местности	Средняя квадратическая погрешность определения координат характерных точек границы части земельного участка, м
	X	Y		
1	2	3	4	5
304	92268.77	116569.65	данные отсутствуют	данные отсутствуют
305	92269	116569.31	данные отсутствуют	данные отсутствуют
306	92269.26	116568.99	данные отсутствуют	данные отсутствуют
307	92269.54	116568.69	данные отсутствуют	данные отсутствуют
308	92269.85	116568.41	данные отсутствуют	данные отсутствуют
309	92270.18	116568.16	данные отсутствуют	данные отсутствуют
310	92270.53	116567.94	данные отсутствуют	данные отсутствуют
311	92270.89	116567.75	данные отсутствуют	данные отсутствуют
312	92271.27	116567.59	данные отсутствуют	данные отсутствуют
313	92271.67	116567.46	данные отсутствуют	данные отсутствуют
314	92272.07	116567.36	данные отсутствуют	данные отсутствуют
315	92272.56	116567.29	данные отсутствуют	данные отсутствуют
316	92290.3	116565.6	данные отсутствуют	данные отсутствуют
317	92302.6	116564.84	данные отсутствуют	данные отсутствуют
318	92347.97	116555.01	данные отсутствуют	данные отсутствуют
319	92364.67	116552.34	данные отсутствуют	данные отсутствуют
320	92394.05	116546.91	данные отсутствуют	данные отсутствуют
Государственный регистратор				ФГИС ЕГРН
полное наименование должности			подпись	инициалы, фамилия

М.П.

Сведения о частях земельного участка

Земельный участок			
(вид объекта недвижимости)			
Лист № Раздела 4.2	Всего листов раздела 4.2:	Всего разделов:	Всего листов выписки:
04.04.2022 № 99/2022/459148765			
Кадастровый номер:		78:31:0151502:17	

Номер точки	Координаты, м		Описание закрепления на местности	Средняя квадратическая погрешность определения координат характерных точек границы части земельного участка, м
	X	Y		
1	2	3	4	5
321	92428.79	116541.05	данные отсутствуют	данные отсутствуют
322	92430.95	116538.3	данные отсутствуют	данные отсутствуют
323	92431.22	116537.98	данные отсутствуют	данные отсутствуют
324	92431.52	116537.69	данные отсутствуют	данные отсутствуют
325	92431.83	116537.43	данные отсутствуют	данные отсутствуют
326	92432.17	116537.19	данные отсутствуют	данные отсутствуют
327	92432.53	116536.98	данные отсутствуют	данные отсутствуют
328	92432.9	116536.8	данные отсутствуют	данные отсутствуют
329	92433.28	116536.65	данные отсутствуют	данные отсутствуют
330	92433.68	116536.53	данные отсутствуют	данные отсутствуют
331	92434.09	116536.45	данные отсутствуют	данные отсутствуют
332	92434.5	116536.4	данные отсутствуют	данные отсутствуют
333	92434.91	116536.39	данные отсутствуют	данные отсутствуют
334	92435.32	116536.41	данные отсутствуют	данные отсутствуют
335	92435.73	116536.46	данные отсутствуют	данные отсутствуют
336	92436.14	116536.55	данные отсутствуют	данные отсутствуют
337	92436.53	116536.67	данные отсутствуют	данные отсутствуют
Государственный регистратор				ФГИС ЕГРН
полное наименование должности			подпись	инициалы, фамилия

М.П.

Выписка из Единого государственного реестра недвижимости об объекте недвижимости
Сведения о частях земельного участка

Земельный участок			
(вид объекта недвижимости)			
Лист № Раздела 4.2	Всего листов раздела 4.2:	Всего разделов:	Всего листов выписки:
04.04.2022 № 99/2022/459148765			
Кадастровый номер:		78:31:0151502:17	

Номер точки	Координаты, м		Описание закрепления на местности	Средняя квадратическая погрешность определения координат характерных точек границы части земельного участка, м
	X	Y		
1	2	3	4	5
338	92436.92	116536.82	данные отсутствуют	данные отсутствуют
339	92437.29	116537	данные отсутствуют	данные отсутствуют
340	92437.64	116537.21	данные отсутствуют	данные отсутствуют
341	92437.97	116537.46	данные отсутствуют	данные отсутствуют
342	92438.29	116537.73	данные отсутствуют	данные отсутствуют
343	92438.58	116538.02	данные отсутствуют	данные отсутствуют
344	92438.85	116538.34	данные отсутствуют	данные отсутствуют
345	92439.08	116538.67	данные отсутствуют	данные отсутствуют
346	92439.29	116539.03	данные отсутствуют	данные отсутствуют
347	92439.47	116539.4	данные отсутствуют	данные отсутствуют
348	92439.62	116539.79	данные отсутствуют	данные отсутствуют
349	92439.74	116540.18	данные отсутствуют	данные отсутствуют
350	92439.82	116540.59	данные отсутствуют	данные отсутствуют
351	92439.87	116541	данные отсутствуют	данные отсутствуют
352	92439.88	116541.41	данные отсутствуют	данные отсутствуют
353	92439.86	116541.82	данные отсутствуют	данные отсутствуют
354	92439.81	116542.24	данные отсутствуют	данные отсутствуют
Государственный регистратор				ФГИС ЕГРН
полное наименование должности			подпись	инициалы, фамилия

М.П.

Выписка из Единого государственного реестра недвижимости об объекте недвижимости
Сведения о частях земельного участка

Земельный участок			
(вид объекта недвижимости)			
Лист № Раздела 4.2	Всего листов раздела 4.2:	Всего разделов:	Всего листов выписки:
04.04.2022 № 99/2022/459148765			
Кадастровый номер:		78:31:0151502:17	

Номер точки	Координаты, м		Описание закрепления на местности	Средняя квадратическая погрешность определения координат характерных точек границы части земельного участка, м
	X	Y		
1	2	3	4	5
355	92440.14	116542.36	данные отсутствуют	данные отсутствуют
356	92440.52	116542.53	данные отсутствуют	данные отсутствуют
357	92440.88	116542.73	данные отсутствуют	данные отсутствуют
358	92441.22	116542.96	данные отсутствуют	данные отсутствуют
359	92441.54	116543.22	данные отсутствуют	данные отсутствуют
360	92441.84	116543.51	данные отсутствуют	данные отсутствуют
361	92442.11	116543.82	данные отсутствуют	данные отсутствуют
362	92442.36	116544.15	данные отсутствуют	данные отсутствуют
363	92442.58	116544.5	данные отсутствуют	данные отсутствуют
364	92442.77	116544.86	данные отсутствуют	данные отсутствуют
365	92442.93	116545.25	данные отсутствуют	данные отсутствуют
366	92443.06	116545.64	данные отсутствуют	данные отсутствуют
367	92443.16	116546.04	данные отсутствуют	данные отсутствуют
368	92443.93	116550.09	данные отсутствуют	данные отсутствуют
369	92445.31	116556.21	данные отсутствуют	данные отсутствуют
370	92459.75	116553.79	данные отсутствуют	данные отсутствуют
371	92461.28	116553.47	данные отсутствуют	данные отсутствуют
Государственный регистратор				ФГИС ЕГРН
полное наименование должности			подпись	инициалы, фамилия

М.П.

Выписка из Единого государственного реестра недвижимости об объекте недвижимости
Сведения о частях земельного участка

Земельный участок			
(вид объекта недвижимости)			
Лист № Раздела 4.2	Всего листов раздела 4.2:	Всего разделов:	Всего листов выписки:
04.04.2022 № 99/2022/459148765			
Кадастровый номер:		78:31:0151502:17	

Номер точки	Координаты, м		Описание закрепления на местности	Средняя квадратическая погрешность определения координат характерных точек границы части земельного участка, м
	X	Y		
1	2	3	4	5
372	92461.65	116553.3	данные отсутствуют	данные отсутствуют
373	92462.04	116553.16	данные отсутствуют	данные отсутствуют
374	92462.44	116553.06	данные отсутствуют	данные отсутствуют
375	92462.85	116552.98	данные отсутствуют	данные отсутствуют
376	92463.26	116552.94	данные отсутствуют	данные отсутствуют
377	92463.67	116552.94	данные отсутствуют	данные отсутствуют
378	92464.08	116552.97	данные отсутствуют	данные отсутствуют
379	92464.49	116553.03	данные отсутствуют	данные отсутствуют
380	92464.89	116553.12	данные отсутствуют	данные отсутствуют
381	92465.29	116553.25	данные отсутствуют	данные отсутствуют
382	92465.67	116553.41	данные отсутствуют	данные отсутствуют
383	92466.03	116553.61	данные отсутствуют	данные отсутствуют
384	92466.38	116553.83	данные отсутствуют	данные отсутствуют
385	92466.71	116554.08	данные отсутствуют	данные отсутствуют
386	92467.02	116554.35	данные отсутствуют	данные отсутствуют
387	92467.3	116554.65	данные отсутствуют	данные отсутствуют
388	92467.56	116554.97	данные отсутствуют	данные отсутствуют
Государственный регистратор				ФГИС ЕГРН
полное наименование должности			подпись	инициалы, фамилия

М.П.

Выписка из Единого государственного реестра недвижимости об объекте недвижимости
Сведения о частях земельного участка

Земельный участок			
(вид объекта недвижимости)			
Лист № Раздела 4.2	Всего листов раздела 4.2:	Всего разделов:	Всего листов выписки:
04.04.2022 № 99/2022/459148765			
Кадастровый номер:		78:31:0151502:17	

Номер точки	Координаты, м		Описание закрепления на местности	Средняя квадратическая погрешность определения координат характерных точек границы части земельного участка, м
	X	Y		
1	2	3	4	5
389	92467.79	116555.32	данные отсутствуют	данные отсутствуют
390	92467.99	116555.68	данные отсутствуют	данные отсутствуют
391	92468.16	116556.05	данные отсутствуют	данные отсутствуют
392	92468.3	116556.44	данные отсутствуют	данные отсутствуют
393	92468.41	116556.84	данные отсутствуют	данные отсутствуют
394	92468.48	116557.25	данные отсутствуют	данные отсутствуют
395	92468.52	116557.66	данные отсутствуют	данные отсутствуют
396	92468.53	116558.07	данные отсутствуют	данные отсутствуют
397	92468.5	116558.49	данные отсутствуют	данные отсутствуют
398	92468.44	116558.89	данные отсутствуют	данные отсутствуют
399	92468.34	116559.3	данные отсутствуют	данные отсутствуют
400	92468.21	116559.69	данные отсутствуют	данные отсутствуют
401	92468.1	116560	данные отсутствуют	данные отсутствуют
402	92467.94	116560.38	данные отсутствуют	данные отсутствуют
403	92467.75	116560.74	данные отсутствуют	данные отсутствуют
404	92467.53	116561.09	данные отсутствуют	данные отсутствуют
405	92467.28	116561.42	данные отсутствуют	данные отсутствуют
Государственный регистратор				ФГИС ЕГРН
полное наименование должности			подпись	инициалы, фамилия

М.П.

Выписка из Единого государственного реестра недвижимости об объекте недвижимости
Сведения о частях земельного участка

Земельный участок			
(вид объекта недвижимости)			
Лист № Раздела 4.2	Всего листов раздела 4.2:	Всего разделов:	Всего листов выписки:
04.04.2022 № 99/2022/459148765			
Кадастровый номер:		78:31:0151502:17	

Номер точки	Координаты, м		Описание закрепления на местности	Средняя квадратическая погрешность определения координат характерных точек границы части земельного участка, м
	X	Y		
1	2	3	4	5
406	92467	116561.73	данные отсутствуют	данные отсутствуют
407	92466.7	116562.01	данные отсутствуют	данные отсутствуют
408	92466.38	116562.27	данные отсутствуют	данные отсутствуют
409	92466.03	116562.5	данные отсутствуют	данные отсутствуют
410	92465.67	116562.7	данные отсутствуют	данные отсутствуют
411	92465.3	116562.87	данные отсутствуют	данные отсутствуют
412	92464.91	116563.01	данные отсутствуют	данные отсутствуют
413	92464.51	116563.12	данные отсутствуют	данные отсутствуют
414	92464.24	116563.17	данные отсутствуют	данные отсутствуют
415	92391.02	116575.46	данные отсутствуют	данные отсутствуют
416	92390.62	116575.57	данные отсутствуют	данные отсутствуют
417	92365.91	116580.22	данные отсутствуют	данные отсутствуют
418	92365.49	116580.29	данные отсутствуют	данные отсутствуют
419	92365.17	116580.36	данные отсутствуют	данные отсутствуют
420	92341.11	116584.33	данные отсутствуют	данные отсутствуют
421	92340.7	116584.38	данные отсутствуют	данные отсутствуют
422	92340.5	116584.39	данные отсутствуют	данные отсутствуют
Государственный регистратор				ФГИС ЕГРН
полное наименование должности			подпись	инициалы, фамилия

М.П.

Выписка из Единого государственного реестра недвижимости об объекте недвижимости
Сведения о частях земельного участка

Земельный участок			
(вид объекта недвижимости)			
Лист № Раздела 4.2	Всего листов раздела 4.2:	Всего разделов:	Всего листов выписки:
04.04.2022 № 99/2022/459148765			
Кадастровый номер:		78:31:0151502:17	

Номер точки	Координаты, м		Описание закрепления на местности	Средняя квадратическая погрешность определения координат характерных точек границы части земельного участка, м
	X	Y		
1	2	3	4	5
423	92313.5	116587.94	данные отсутствуют	данные отсутствуют
424	92313.09	116587.97	данные отсутствуют	данные отсутствуют
425	92312.68	116587.98	данные отсутствуют	данные отсутствуют
426	92312.26	116587.94	данные отсутствуют	данные отсутствуют
427	92311.85	116587.88	данные отсутствуют	данные отсутствуют
428	92311.45	116587.78	данные отсутствуют	данные отсутствуют
429	92311.06	116587.65	данные отсутствуют	данные отсутствуют
430	92310.68	116587.49	данные отсутствуют	данные отсутствуют
431	92310.32	116587.29	данные отсутствуют	данные отсутствуют
432	92309.97	116587.07	данные отсутствуют	данные отсутствуют
433	92309.64	116586.82	данные отсутствуют	данные отсутствуют
434	92309.34	116586.54	данные отсутствуют	данные отсутствуют
435	92309.05	116586.24	данные отсутствуют	данные отсутствуют
436	92308.8	116585.91	данные отсутствуют	данные отсутствуют
437	92308.57	116585.57	данные отсутствуют	данные отсутствуют
438	92308.37	116585.2	данные отсутствуют	данные отсутствуют
439	92308.2	116584.83	данные отсутствуют	данные отсутствуют
Государственный регистратор				ФГИС ЕГРН
полное наименование должности			подпись	инициалы, фамилия

М.П.

Выписка из Единого государственного реестра недвижимости об объекте недвижимости
Сведения о частях земельного участка

1506

Земельный участок			
(вид объекта недвижимости)			
Лист № Раздела 4.2	Всего листов раздела 4.2:	Всего разделов:	Всего листов выписки:
04.04.2022 № 99/2022/459148765			
Кадастровый номер:		78:31:0151502:17	

Номер точки	Координаты, м		Описание закрепления на местности	Средняя квадратическая погрешность определения координат характерных точек границы части земельного участка, м
	X	Y		
1	2	3	4	5
440	92308.07	116584.44	данные отсутствуют	данные отсутствуют
441	92307.96	116584.04	данные отсутствуют	данные отсутствуют
442	92307.89	116583.63	данные отсутствуют	данные отсутствуют
443	92307.85	116583.22	данные отсутствуют	данные отсутствуют
444	92307.85	116582.81	данные отсутствуют	данные отсутствуют
445	92307.88	116582.39	данные отсутствуют	данные отсутствуют
446	92307.95	116581.99	данные отсутствуют	данные отсутствуют
447	92308.05	116581.58	данные отсутствуют	данные отсутствуют
448	92308.18	116581.19	данные отсутствуют	данные отсутствуют
449	92308.34	116580.81	данные отсутствуют	данные отсутствуют
450	92308.54	116580.45	данные отсутствуют	данные отсутствуют
451	92308.76	116580.1	данные отсутствуют	данные отсутствуют
452	92309.01	116579.77	данные отсутствуют	данные отсутствуют
453	92309.29	116579.47	данные отсутствуют	данные отсутствуют
454	92309.59	116579.18	данные отсутствуют	данные отсутствуют
455	92309.92	116578.93	данные отсутствуют	данные отсутствуют
456	92310.26	116578.7	данные отсутствуют	данные отсутствуют
Государственный регистратор				ФГИС ЕГРН
полное наименование должности			подпись	инициалы, фамилия

М.П.

Выписка из Единого государственного реестра недвижимости об объекте недвижимости
Сведения о частях земельного участка

Земельный участок			
(вид объекта недвижимости)			
Лист № Раздела 4.2	Всего листов раздела 4.2:	Всего разделов:	Всего листов выписки:
04.04.2022 № 99/2022/459148765			
Кадастровый номер:		78:31:0151502:17	

Номер точки	Координаты, м		Описание закрепления на местности	Средняя квадратическая погрешность определения координат характерных точек границы части земельного участка, м
	X	Y		
1	2	3	4	5
457	92310.62	116578.5	данные отсутствуют	данные отсутствуют
458	92333.54	116575.22	данные отсутствуют	данные отсутствуют
459	92333.45	116574.96	данные отсутствуют	данные отсутствуют
460	92314.94	116577.62	данные отсутствуют	данные отсутствуют
461	92296.03	116579.7	данные отсутствуют	данные отсутствуют
462	92296.14	116581.58	данные отсутствуют	данные отсутствуют
463	92296.31	116583.18	данные отсутствуют	данные отсутствуют
464	92296.45	116583.59	данные отсутствуют	данные отсутствуют
465	92296.54	116583.99	данные отсутствуют	данные отсутствуют
466	92296.6	116584.38	данные отсутствуют	данные отсутствуют
467	92296.63	116584.83	данные отсутствуют	данные отсутствуют
468	92296.62	116584.99	данные отсутствуют	данные отсутствуют
469	92296.62	116585.25	данные отсутствуют	данные отсутствуют
470	92296.59	116585.57	данные отсутствуют	данные отсутствуют
471	92296.55	116585.82	данные отсутствуют	данные отсутствуют
472	92296.52	116585.97	данные отсутствуют	данные отсутствуют
473	92296.42	116586.38	данные отсутствуют	данные отсутствуют
Государственный регистратор				ФГИС ЕГРН
полное наименование должности			подпись	инициалы, фамилия

М.П.

Выписка из Единого государственного реестра недвижимости об объекте недвижимости
Сведения о частях земельного участка

1508

Земельный участок			
(вид объекта недвижимости)			
Лист № Раздела 4.2	Всего листов раздела 4.2:	Всего разделов:	Всего листов выписки:
04.04.2022 № 99/2022/459148765			
Кадастровый номер:		78:31:0151502:17	

Номер точки	Координаты, м		Описание закрепления на местности	Средняя квадратическая погрешность определения координат характерных точек границы части земельного участка, м
	X	Y		
1	2	3	4	5
474	92296.32	116586.65	данные отсутствуют	данные отсутствуют
475	92296.26	116586.81	данные отсутствуют	данные отсутствуют
476	92289.57	116603.23	данные отсутствуют	данные отсутствуют
477	92291.53	116617.6	данные отсутствуют	данные отсутствуют
478	92339.97	116608.02	данные отсутствуют	данные отсутствуют
479	92495.09	116580.66	данные отсутствуют	данные отсутствуют
480	92591.15	116562.15	данные отсутствуют	данные отсутствуют
481	92690.81	116543.99	данные отсутствуют	данные отсутствуют
482	92755.54	116532	данные отсутствуют	данные отсутствуют
483	92806.87	116522.6	данные отсутствуют	данные отсутствуют
484	92828.26	116518.53	данные отсутствуют	данные отсутствуют
485	92827.89	116518.18	данные отсутствуют	данные отсутствуют
486	92827.63	116517.86	данные отсутствуют	данные отсутствуют
487	92827.39	116517.52	данные отсутствуют	данные отсутствуют
488	92827.18	116517.17	данные отсутствуют	данные отсутствуют
489	92826.99	116516.8	данные отсутствуют	данные отсутствуют
490	92826.84	116516.41	данные отсутствуют	данные отсутствуют
Государственный регистратор				ФГИС ЕГРН
полное наименование должности			подпись	инициалы, фамилия

М.П.

Выписка из Единого государственного реестра недвижимости об объекте недвижимости
Сведения о частях земельного участка

Земельный участок			
(вид объекта недвижимости)			
Лист № Раздела 4.2	Всего листов раздела 4.2:	Всего разделов:	Всего листов выписки:
04.04.2022 № 99/2022/459148765			
Кадастровый номер:		78:31:0151502:17	

Номер точки	Координаты, м		Описание закрепления на местности	Средняя квадратическая погрешность определения координат характерных точек границы части земельного участка, м
	X	Y		
1	2	3	4	5
491	92826.74	116516.07	данные отсутствуют	данные отсутствуют
492	92778.05	116524.94	данные отсутствуют	данные отсутствуют
493	92750.6	116530.01	данные отсутствуют	данные отсутствуют
494	92744.19	116531.12	данные отсутствуют	данные отсутствуют
495	92730.97	116533.66	данные отсутствуют	данные отсутствуют
496	92727.03	116534.28	данные отсутствуют	данные отсутствуют
497	92721.47	116535.25	данные отсутствуют	данные отсутствуют
498	92716.3	116536.5	данные отсутствуют	данные отсутствуют
499	92705.65	116538.65	данные отсутствуют	данные отсутствуют
500	92705.24	116538.71	данные отсутствуют	данные отсутствуют
501	92704.83	116538.74	данные отсутствуют	данные отсутствуют
502	92704.42	116538.74	данные отсутствуют	данные отсутствуют
503	92704	116538.7	данные отсутствуют	данные отсутствуют
504	92703.6	116538.63	данные отсутствуют	данные отсутствуют
505	92703.2	116538.52	данные отсутствуют	данные отсутствуют
506	92702.81	116538.39	данные отсутствуют	данные отсутствуют
507	92702.43	116538.22	данные отсутствуют	данные отсутствуют
Государственный регистратор				ФГИС ЕГРН
полное наименование должности			подпись	инициалы, фамилия

М.П.

Выписка из Единого государственного реестра недвижимости об объекте недвижимости
Сведения о частях земельного участка

15/10

Земельный участок			
(вид объекта недвижимости)			
Лист № Раздела 4.2	Всего листов раздела 4.2:	Всего разделов:	Всего листов выписки:
04.04.2022 № 99/2022/459148765			
Кадастровый номер:		78:31:0151502:17	

Номер точки	Координаты, м		Описание закрепления на местности	Средняя квадратическая погрешность определения координат характерных точек границы части земельного участка, м
	X	Y		
1	2	3	4	5
508	92702.07	116538.02	данные отсутствуют	данные отсутствуют
509	92701.72	116537.79	данные отсутствуют	данные отсутствуют
510	92701.4	116537.53	данные отсутствуют	данные отсутствуют
511	92701.1	116537.25	данные отсутствуют	данные отсутствуют
512	92700.82	116536.95	данные отсутствуют	данные отсутствуют
513	92700.57	116536.62	данные отсутствуют	данные отсутствуют
514	92700.35	116536.27	данные отсутствуют	данные отсутствуют
515	92700.15	116535.9	данные отсутствуют	данные отсутствуют
516	92699.99	116535.52	данные отсутствуют	данные отсутствуют
517	92699.86	116535.13	данные отсутствуют	данные отсутствуют
518	92699.76	116534.73	данные отсутствуют	данные отсутствуют
519	92699.7	116534.32	данные отсутствуют	данные отсутствуют
520	92699.66	116533.91	данные отсутствуют	данные отсутствуют
521	92699.67	116533.5	данные отсутствуют	данные отсутствуют
522	92699.71	116533.09	данные отсутствуют	данные отсутствуют
523	92699.78	116532.68	данные отсутствуют	данные отсутствуют
524	92699.88	116532.28	данные отсутствуют	данные отсутствуют
Государственный регистратор				ФГИС ЕГРН
полное наименование должности			подпись	инициалы, фамилия

М.П.

Выписка из Единого государственного реестра недвижимости об объекте недвижимости
Сведения о частях земельного участка

Земельный участок			
(вид объекта недвижимости)			
Лист № Раздела 4.2	Всего листов раздела 4.2:	Всего разделов:	Всего листов выписки:
04.04.2022 № 99/2022/459148765			
Кадастровый номер:		78:31:0151502:17	

Номер точки	Координаты, м		Описание закрепления на местности	Средняя квадратическая погрешность определения координат характерных точек границы части земельного участка, м
	X	Y		
1	2	3	4	5
525	92700.02	116531.89	данные отсутствуют	данные отсутствуют
526	92700.19	116531.51	данные отсутствуют	данные отсутствуют
527	92700.39	116531.15	данные отсутствуют	данные отсутствуют
528	92700.62	116530.81	данные отсутствуют	данные отсутствуют
529	92700.87	116530.48	данные отсутствуют	данные отсутствуют
530	92701.15	116530.18	данные отсутствуют	данные отсутствуют
531	92701.46	116529.9	данные отсутствуют	данные отсутствуют
532	92701.79	116529.65	данные отсутствуют	данные отсутствуют
533	92702.14	116529.43	данные отсутствуют	данные отсутствуют
534	92702.5	116529.24	данные отсутствуют	данные отсутствуют
535	92702.88	116529.07	данные отсутствуют	данные отсутствуют
536	92703.27	116528.94	данные отсутствуют	данные отсутствуют
537	92703.67	116528.84	данные отсутствуют	данные отсутствуют
538	92714.17	116526.73	данные отсутствуют	данные отсутствуют
539	92719.38	116525.47	данные отсутствуют	данные отсутствуют
540	92725.35	116524.42	данные отсутствуют	данные отсутствуют
541	92729.23	116523.82	данные отсутствуют	данные отсутствуют
Государственный регистратор				ФГИС ЕГРН
полное наименование должности			подпись	инициалы, фамилия

М.П.

Выписка из Единого государственного реестра недвижимости об объекте недвижимости
Сведения о частях земельного участка

Земельный участок			
(вид объекта недвижимости)			
Лист № Раздела 4.2	Всего листов раздела 4.2:	Всего разделов:	Всего листов выписки:
04.04.2022 № 99/2022/459148765			
Кадастровый номер:		78:31:0151502:17	

Номер точки	Координаты, м		Описание закрепления на местности	Средняя квадратическая погрешность определения координат характерных точек границы части земельного участка, м
	X	Y		
1	2	3	4	5
542	92742.41	116521.28	данные отсутствуют	данные отсутствуют
543	92748.84	116520.17	данные отсутствуют	данные отсутствуют
544	92776.24	116515.11	данные отсутствуют	данные отсутствуют
545	92829.32	116505.43	данные отсутствуют	данные отсутствуют
546	92829.73	116505.38	данные отсутствуют	данные отсутствуют
547	92830.15	116505.35	данные отсутствуют	данные отсутствуют
548	92830.56	116505.36	данные отсутствуют	данные отсутствуют
549	92830.97	116505.41	данные отсутствуют	данные отсутствуют
550	92831.38	116505.49	данные отсутствуют	данные отсутствуют
551	92831.77	116505.6	данные отсутствуют	данные отсутствуют
552	92832.16	116505.74	данные отсутствуют	данные отсутствуют
553	92832.54	116505.92	данные отсутствуют	данные отсутствуют
554	92832.89	116506.13	данные отсутствуют	данные отсутствуют
555	92833.23	116506.36	данные отсутствуют	данные отсутствуют
556	92833.55	116506.62	данные отсутствуют	данные отсутствуют
557	92833.85	116506.91	данные отсутствуют	данные отсутствуют
558	92834.12	116507.22	данные отсутствуют	данные отсутствуют
Государственный регистратор				ФГИС ЕГРН
полное наименование должности			подпись	инициалы, фамилия

М.П.

Выписка из Единого государственного реестра недвижимости об объекте недвижимости
Сведения о частях земельного участка

Земельный участок			
(вид объекта недвижимости)			
Лист № Раздела 4.2	Всего листов раздела 4.2:	Всего разделов:	Всего листов выписки:
04.04.2022 № 99/2022/459148765			
Кадастровый номер:		78:31:0151502:17	

Номер точки	Координаты, м		Описание закрепления на местности	Средняя квадратическая погрешность определения координат характерных точек границы части земельного участка, м
	X	Y		
1	2	3	4	5
559	92834.37	116507.56	данные отсутствуют	данные отсутствуют
560	92834.58	116507.91	данные отсутствуют	данные отсутствуют
561	92834.77	116508.28	данные отсутствуют	данные отсутствуют
562	92834.93	116508.66	данные отсутствуют	данные отсутствуют
563	92835	116508.9	данные отсутствуют	данные отсутствуют
564	92835.08	116509.13	данные отсутствуют	данные отсутствуют
565	92843.59	116507.71	данные отсутствуют	данные отсутствуют
566	92844	116507.66	данные отсутствуют	данные отсутствуют
567	92844.42	116507.64	данные отсутствуют	данные отсутствуют
568	92844.83	116507.66	данные отсутствуют	данные отсутствуют
569	92845.24	116507.71	данные отсутствуют	данные отсутствуют
570	92845.65	116507.79	данные отсутствуют	данные отсутствуют
571	92846.04	116507.91	данные отсутствуют	данные отсутствуют
572	92846.43	116508.06	данные отсутствуют	данные отсутствуют
573	92846.8	116508.24	данные отсутствуют	данные отсутствуют
574	92847.15	116508.45	данные отсутствуют	данные отсутствуют
575	92847.49	116508.69	данные отсутствуют	данные отсутствуют
Государственный регистратор				ФГИС ЕГРН
полное наименование должности			подпись	инициалы, фамилия

М.П.

Выписка из Единого государственного реестра недвижимости об объекте недвижимости
Сведения о частях земельного участка

Земельный участок			
(вид объекта недвижимости)			
Лист № Раздела 4.2	Всего листов раздела 4.2:	Всего разделов:	Всего листов выписки:
04.04.2022 № 99/2022/459148765			
Кадастровый номер:		78:31:0151502:17	

Номер точки	Координаты, м		Описание закрепления на местности	Средняя квадратическая погрешность определения координат характерных точек границы части земельного участка, м
	X	Y		
1	2	3	4	5
576	92847.8	116508.96	данные отсутствуют	данные отсутствуют
577	92848.1	116509.25	данные отсутствуют	данные отсутствуют
578	92848.36	116509.57	данные отсутствуют	данные отсутствуют
579	92848.6	116509.9	данные отсутствуют	данные отсутствуют
580	92848.82	116510.26	данные отсутствуют	данные отсутствуют
581	92849	116510.63	данные отсутствуют	данные отсутствуют
582	92849.15	116511.01	данные отсутствуют	данные отсутствуют
583	92849.27	116511.41	данные отсутствуют	данные отсутствуют
584	92849.31	116511.61	данные отсутствуют	данные отсутствуют
585	92849.93	116514.54	данные отсутствуют	данные отсутствуют
586	92902.66	116505.97	данные отсутствуют	данные отсутствуют
587	93070	116474.05	данные отсутствуют	данные отсутствуют
588	93071.29	116473.82	данные отсутствуют	данные отсутствуют
198	93071.5	116475.3	данные отсутствуют	данные отсутствуют
199	93072.2	116480.19	данные отсутствуют	данные отсутствуют
200	93072.42	116481.63	данные отсутствуют	данные отсутствуют
589	93082.96	116481.82	данные отсутствуют	данные отсутствуют
Государственный регистратор				ФГИС ЕГРН
полное наименование должности			подпись	инициалы, фамилия

М.П.

Выписка из Единого государственного реестра недвижимости об объекте недвижимости
Сведения о частях земельного участка

Земельный участок			
(вид объекта недвижимости)			
Лист № Раздела 4.2	Всего листов раздела 4.2:	Всего разделов:	Всего листов выписки:
04.04.2022 № 99/2022/459148765			
Кадастровый номер:		78:31:0151502:17	

Номер точки	Координаты, м		Описание закрепления на местности	Средняя квадратическая погрешность определения координат характерных точек границы части земельного участка, м
	X	Y		
1	2	3	4	5
590	93071.86	116483.88	данные отсутствуют	данные отсутствуют
591	92904.47	116515.81	данные отсутствуют	данные отсутствуют
592	92846.89	116525.16	данные отсутствуют	данные отсутствуют
593	92808.69	116532.44	данные отсутствуют	данные отсутствуют
594	92757.35	116541.83	данные отсутствуют	данные отсутствуют
595	92692.61	116553.83	данные отсутствуют	данные отсутствуют
596	92592.98	116571.98	данные отсутствуют	данные отсутствуют
597	92496.92	116590.49	данные отсутствуют	данные отсутствуют
598	92341.76	116617.86	данные отсутствуют	данные отсутствуют
599	92288.26	116628.44	данные отсутствуют	данные отсутствуют
600	92287.98	116628.48	данные отсутствуют	данные отсутствуют
601	92225.21	116635.55	данные отсутствуют	данные отсутствуют
602	92197.58	116638.97	данные отсутствуют	данные отсутствуют
603	92194.48	116639.55	данные отсутствуют	данные отсутствуют
107	92192.47	116639.43	данные отсутствуют	данные отсутствуют
237	92156.04	116634.27	данные отсутствуют	данные отсутствуют
604	92280.02	116576.62	данные отсутствуют	данные отсутствуют
Государственный регистратор				ФГИС ЕГРН
полное наименование должности			подпись	инициалы, фамилия

М.П.

Выписка из Единого государственного реестра недвижимости об объекте недвижимости
Сведения о частях земельного участка

15/16

Земельный участок			
(вид объекта недвижимости)			
Лист № Раздела 4.2	Всего листов раздела 4.2:	Всего разделов:	Всего листов выписки:
04.04.2022 № 99/2022/459148765			
Кадастровый номер:		78:31:0151502:17	

Номер точки	Координаты, м		Описание закрепления на местности	Средняя квадратическая погрешность определения координат характерных точек границы части земельного участка, м
	X	Y		
1	2	3	4	5
605	92281.63	116580.91	данные отсутствуют	данные отсутствуют
606	92286.07	116580.55	данные отсутствуют	данные отсутствуют
607	92285.82	116576.09	данные отсутствуют	данные отсутствуют
604	92280.02	116576.62	данные отсутствуют	данные отсутствуют
608	92343.44	116573.32	данные отсутствуют	данные отсутствуют
609	92361.66	116570.85	данные отсутствуют	данные отсутствуют
610	92362.63	116570.55	данные отсутствуют	данные отсутствуют
611	92363.02	116570.41	данные отсутствуют	данные отсутствуют
612	92363.42	116570.3	данные отсутствуют	данные отсутствуют
613	92363.82	116570.22	данные отсутствуют	данные отсутствуют
614	92364.24	116570.17	данные отсутствуют	данные отсутствуют
615	92364.65	116570.16	данные отсутствуют	данные отсутствуют
616	92365.06	116570.19	данные отсутствуют	данные отсутствуют
617	92365.37	116570.15	данные отсутствуют	данные отсутствуют
618	92386.35	116566.25	данные отсутствуют	данные отсутствуют
619	92387.49	116565.86	данные отсутствуют	данные отсутствуют
608	92343.44	116573.32	данные отсутствуют	данные отсутствуют

Государственный регистратор		ФГИС ЕГРН
полное наименование должности	подпись	инициалы, фамилия

М.П.

Выписка из Единого государственного реестра недвижимости об объекте недвижимости
Сведения о частях земельного участка

1517

Земельный участок				
<small>(вид объекта недвижимости)</small>				
Лист № 1 Раздела 4.2		Всего листов раздела 4.2:		Всего разделов:
Всего листов выписки:		04.04.2022 № 99/2022/459148765		
Кадастровый номер:			78:31:0151502:17	
Сведения о характерных точках границы части (частей) земельного участка				
Учетный номер части: 173				
Система координат: МСК-05				
Зона №				
Номер точки	Координаты, м		Описание закрепления на местности	Средняя квадратическая погрешность определения координат характерных точек границы части земельного участка, м
	X	Y		
1	2	3	4	5
620	93119.1	116450.64	данные отсутствуют	данные отсутствуют
621	93119.19	116450.19	данные отсутствуют	данные отсутствуют
622	93119.29	116449.79	данные отсутствуют	данные отсутствуют
623	93119.43	116449.4	данные отсутствуют	данные отсутствуют
624	93119.6	116449.03	данные отсутствуют	данные отсутствуют
625	93119.8	116448.66	данные отсутствуют	данные отсутствуют
626	93120.03	116448.32	данные отсутствуют	данные отсутствуют
627	93120.28	116447.99	данные отсутствуют	данные отсутствуют
628	93120.57	116447.69	данные отсутствуют	данные отсутствуют
629	93120.87	116447.41	данные отсутствуют	данные отсутствуют
630	93121.2	116447.16	данные отсутствуют	данные отсутствуют
631	93121.55	116446.94	данные отсутствуют	данные отсутствуют
632	93121.91	116446.75	данные отсутствуют	данные отсутствуют
633	93122.29	116446.58	данные отсутствуют	данные отсутствуют
634	93122.68	116446.45	данные отсутствуют	данные отсутствуют
635	93123.08	116446.35	данные отсутствуют	данные отсутствуют
Государственный регистратор			ФГИС ЕГРН	
полное наименование должности			подпись	
			инициалы, фамилия	

М.П.

Выписка из Единого государственного реестра недвижимости об объекте недвижимости
Сведения о частях земельного участка

Земельный участок			
(вид объекта недвижимости)			
Лист № Раздела 4.2	Всего листов раздела 4.2:	Всего разделов:	Всего листов выписки:
04.04.2022 № 99/2022/459148765			
Кадастровый номер:		78:31:0151502:17	

Номер точки	Координаты, м		Описание закрепления на местности	Средняя квадратическая погрешность определения координат характерных точек границы части земельного участка, м
	X	Y		
1	2	3	4	5
636	93123.42	116446.3	данные отсутствуют	данные отсутствуют
637	93153.13	116442.35	данные отсутствуют	данные отсутствуют
638	93163.89	116440.6	данные отсутствуют	данные отсутствуют
639	93183.74	116437.81	данные отсутствуют	данные отсутствуют
640	93198.2	116435.07	данные отсутствуют	данные отсутствуют
641	93198.48	116435.03	данные отсутствуют	данные отсутствуют
642	93215.61	116432.78	данные отсутствуют	данные отсутствуют
643	93225.99	116431.26	данные отсутствуют	данные отсутствуют
192	93215.88	116433.23	данные отсутствуют	данные отсутствуют
193	93209.01	116434.2	данные отсутствуют	данные отсутствуют
620	93119.1	116450.64	данные отсутствуют	данные отсутствуют

Государственный регистратор		ФГИС ЕГРН
полное наименование должности	подпись	инициалы, фамилия

М.П.

Выписка из Единого государственного реестра недвижимости об объекте недвижимости
Сведения о частях земельного участка

1519

Земельный участок				
(вид объекта недвижимости)				
Лист № 1 Раздела 4.2		Всего листов раздела 4.2:		Всего разделов:
04.04.2022 № 99/2022/459148765		Всего листов выписки:		
Кадастровый номер:			78:31:0151502:17	
Сведения о характерных точках границы части (частей) земельного участка				
Учетный номер части: 174				
Система координат: МСК-05				
Зона №				
Номер точки	Координаты, м		Описание закрепления на местности	Средняя квадратическая погрешность определения координат характерных точек границы части земельного участка, м
	X	Y		
1	2	3	4	5
644	91877.95	116483.68	данные отсутствуют	данные отсутствуют
645	91883.23	116483.55	данные отсутствуют	данные отсутствуют
646	91883.64	116483.56	данные отсутствуют	данные отсутствуют
647	91884.05	116483.6	данные отсутствуют	данные отсутствуют
648	91884.46	116483.67	данные отсутствуют	данные отсутствуют
649	91884.86	116483.78	данные отсутствуют	данные отсутствуют
650	91885.25	116483.92	данные отсутствуют	данные отсутствуют
651	91885.62	116484.09	данные отсутствуют	данные отсутствуют
652	91885.98	116484.29	данные отсутствуют	данные отсутствуют
653	91886.33	116484.52	данные отсутствуют	данные отсутствуют
654	91886.65	116484.78	данные отсутствуют	данные отсутствуют
655	91886.95	116485.07	данные отсутствуют	данные отсутствуют
656	91887.22	116485.38	данные отсутствуют	данные отсутствуют
657	91887.47	116485.71	данные отсутствуют	данные отсутствуют
658	91887.69	116486.05	данные отсутствуют	данные отсутствуют
659	91887.88	116486.42	данные отсутствуют	данные отсутствуют
Государственный регистратор			ФГИС ЕГРН	
полное наименование должности			подпись	
			инициалы, фамилия	

М.П.

Выписка из Единого государственного реестра недвижимости об объекте недвижимости
Сведения о частях земельного участка

Земельный участок			
(вид объекта недвижимости)			
Лист № Раздела 4.2	Всего листов раздела 4.2:	Всего разделов:	Всего листов выписки:
04.04.2022 № 99/2022/459148765			
Кадастровый номер:		78:31:0151502:17	

Номер точки	Координаты, м		Описание закрепления на местности	Средняя квадратическая погрешность определения координат характерных точек границы части земельного участка, м
	X	Y		
1	2	3	4	5
660	91888.04	116486.8	данные отсутствуют	данные отсутствуют
661	91888.17	116487.2	данные отсутствуют	данные отсутствуют
662	91888.27	116487.6	данные отсутствуют	данные отсутствуют
663	91888.33	116488.01	данные отсутствуют	данные отсутствуют
664	91888.36	116488.42	данные отсутствуют	данные отсутствуют
665	91888.35	116488.83	данные отсутствуют	данные отсутствуют
666	91888.31	116489.24	данные отсутствуют	данные отсутствуют
667	91888.24	116489.65	данные отсутствуют	данные отсутствуют
668	91888.13	116490.05	данные отсутствуют	данные отсутствуют
669	91887.99	116490.44	данные отсутствуют	данные отсутствуют
670	91887.82	116490.81	данные отсутствуют	данные отсутствуют
671	91887.61	116491.17	данные отсутствуют	данные отсутствуют
672	91887.38	116491.52	данные отсутствуют	данные отсутствуют
673	91887.12	116491.84	данные отсутствуют	данные отсутствуют
674	91886.84	116492.14	данные отсутствуют	данные отсутствуют
675	91886.53	116492.41	данные отсутствуют	данные отсутствуют
676	91886.2	116492.66	данные отсутствуют	данные отсутствуют
Государственный регистратор				ФГИС ЕГРН
полное наименование должности			подпись	инициалы, фамилия

М.П.

Выписка из Единого государственного реестра недвижимости об объекте недвижимости
Сведения о частях земельного участка

Земельный участок			
(вид объекта недвижимости)			
Лист № Раздела 4.2	Всего листов раздела 4.2:	Всего разделов:	Всего листов выписки:
04.04.2022 № 99/2022/459148765			
Кадастровый номер:		78:31:0151502:17	

Номер точки	Координаты, м		Описание закрепления на местности	Средняя квадратическая погрешность определения координат характерных точек границы части земельного участка, м
	X	Y		
1	2	3	4	5
677	91885.85	116492.88	данные отсутствуют	данные отсутствуют
678	91885.48	116493.07	данные отсутствуют	данные отсутствуют
679	91885.1	116493.23	данные отсутствуют	данные отсутствуют
680	91884.71	116493.36	данные отсутствуют	данные отсутствуют
681	91884.31	116493.46	данные отсутствуют	данные отсутствуют
682	91883.9	116493.52	данные отсутствуют	данные отсутствуют
683	91883.49	116493.55	данные отсутствуют	данные отсутствуют
684	91878.76	116493.69	данные отсутствуют	данные отсутствуют
644	91877.95	116483.68	данные отсутствуют	данные отсутствуют

Государственный регистратор		ФГИС ЕГРН
полное наименование должности	подпись	инициалы, фамилия

М.П.

Выписка из Единого государственного реестра недвижимости об объекте недвижимости
Сведения о частях земельного участка

Земельный участок				
<small>(вид объекта недвижимости)</small>				
Лист № 1 Раздела 4.2		Всего листов раздела 4.2:		Всего разделов:
Всего листов выписки:		04.04.2022 № 99/2022/459148765		
Кадастровый номер:			78:31:0151502:17	
Сведения о характерных точках границы части (частей) земельного участка				
Учетный номер части: 175				
Система координат: МСК-05				
Зона №				
Номер точки	Координаты, м		Описание закрепления на местности	Средняя квадратическая погрешность определения координат характерных точек границы части земельного участка, м
	X	Y		
1	2	3	4	5
685	91875.5	116453.22	данные отсутствуют	данные отсутствуют
686	91883.92	116452.36	данные отсутствуют	данные отсутствуют
687	91884.57	116452.22	данные отсутствуют	данные отсутствуют
688	91885.2	116447.41	данные отсутствуют	данные отсутствуют
689	91885.4	116444.72	данные отсутствуют	данные отсутствуют
690	91885.26	116444.54	данные отсутствуют	данные отсутствуют
691	91884.9	116444.36	данные отсутствуют	данные отсутствуют
692	91884.55	116444.14	данные отсутствуют	данные отсутствуют
693	91884.21	116443.89	данные отсутствуют	данные отсутствуют
694	91883.9	116443.62	данные отсутствуют	данные отсутствуют
695	91883.61	116443.33	данные отсутствуют	данные отсутствуют
696	91883.35	116443.01	данные отсутствуют	данные отсутствуют
697	91883.12	116442.67	данные отсутствуют	данные отсутствуют
698	91882.91	116442.31	данные отсутствуют	данные отсутствуют
699	91882.74	116441.93	данные отсутствуют	данные отсутствуют
700	91882.59	116441.55	данные отсутствуют	данные отсутствуют
Государственный регистратор			ФГИС ЕГРН	
полное наименование должности			подпись	
			инициалы, фамилия	

М.П.

Выписка из Единого государственного реестра недвижимости об объекте недвижимости
Сведения о частях земельного участка

Земельный участок			
(вид объекта недвижимости)			
Лист № Раздела 4.2	Всего листов раздела 4.2:	Всего разделов:	Всего листов выписки:
04.04.2022 № 99/2022/459148765			
Кадастровый номер:		78:31:0151502:17	

Номер точки	Координаты, м		Описание закрепления на местности	Средняя квадратическая погрешность определения координат характерных точек границы части земельного участка, м
	X	Y		
1	2	3	4	5
701	91882.48	116441.15	данные отсутствуют	данные отсутствуют
702	91882.4	116440.74	данные отсутствуют	данные отсутствуют
703	91882.36	116440.33	данные отсутствуют	данные отсутствуют
704	91882.35	116439.92	данные отсутствуют	данные отсутствуют
705	91882.37	116439.51	данные отсутствуют	данные отсутствуют
706	91882.43	116439.1	данные отсутствуют	данные отсутствуют
707	91882.52	116438.69	данные отсутствуют	данные отсутствуют
708	91884.79	116431.11	данные отсутствуют	данные отсутствуют
709	91885.24	116424.5	данные отсутствуют	данные отсутствуют
710	91885.29	116424.09	данные отсутствуют	данные отсутствуют
711	91885.37	116423.68	данные отсутствуют	данные отсутствуют
712	91885.51	116423.18	данные отсутствуют	данные отсутствуют
713	91888.21	116415.51	данные отсутствуют	данные отсутствуют
714	91888.36	116415.13	данные отсутствуют	данные отсутствуют
715	91888.54	116414.76	данные отсутствуют	данные отсутствуют
716	91888.76	116414.4	данные отсутствуют	данные отсутствуют
717	91889	116414.07	данные отсутствуют	данные отсутствуют
Государственный регистратор				ФГИС ЕГРН
полное наименование должности			подпись	инициалы, фамилия

М.П.

Выписка из Единого государственного реестра недвижимости об объекте недвижимости
Сведения о частях земельного участка

Земельный участок			
(вид объекта недвижимости)			
Лист № Раздела 4.2	Всего листов раздела 4.2:	Всего разделов:	Всего листов выписки:
04.04.2022 № 99/2022/459148765			
Кадастровый номер:		78:31:0151502:17	

Номер точки	Координаты, м		Описание закрепления на местности	Средняя квадратическая погрешность определения координат характерных точек границы части земельного участка, м
	X	Y		
1	2	3	4	5
718	91889.27	116413.75	данные отсутствуют	данные отсутствуют
719	91889.56	116413.46	данные отсутствуют	данные отсутствуют
720	91889.88	116413.2	данные отсутствуют	данные отсутствуют
721	91890.22	116412.96	данные отсутствуют	данные отсутствуют
722	91890.57	116412.75	данные отсутствуют	данные отсутствуют
723	91890.95	116412.57	данные отсутствуют	данные отсутствуют
724	91891.33	116412.43	данные отсутствуют	данные отсутствуют
725	91891.73	116412.31	данные отсутствуют	данные отсутствуют
726	91892.13	116412.23	данные отсутствуют	данные отсутствуют
727	91892.54	116412.18	данные отсутствуют	данные отсутствуют
728	91892.96	116412.17	данные отсутствуют	данные отсутствуют
729	91893.37	116412.18	данные отсутствуют	данные отсутствуют
730	91893.75	116412.23	данные отсутствуют	данные отсутствуют
731	91897.18	116407.04	данные отсутствуют	данные отсутствуют
732	91897.42	116406.71	данные отсутствуют	данные отсутствуют
733	91897.69	116406.39	данные отсутствуют	данные отсутствуют
734	91897.98	116406.1	данные отсутствуют	данные отсутствуют
Государственный регистратор				ФГИС ЕГРН
полное наименование должности			подпись	инициалы, фамилия

М.П.

Выписка из Единого государственного реестра недвижимости об объекте недвижимости
Сведения о частях земельного участка

Земельный участок			
(вид объекта недвижимости)			
Лист № Раздела 4.2	Всего листов раздела 4.2:	Всего разделов:	Всего листов выписки:
04.04.2022 № 99/2022/459148765			
Кадастровый номер:		78:31:0151502:17	

Номер точки	Координаты, м		Описание закрепления на местности	Средняя квадратическая погрешность определения координат характерных точек границы части земельного участка, м
	X	Y		
1	2	3	4	5
735	91898.15	116405.96	данные отсутствуют	данные отсутствуют
736	91903.43	116401.56	данные отсутствуют	данные отсутствуют
737	91903.76	116401.31	данные отсутствуют	данные отсутствуют
738	91904.11	116401.09	данные отсутствуют	данные отсутствуют
739	91904.48	116400.9	данные отсутствуют	данные отсутствуют
740	91904.86	116400.73	данные отсутствуют	данные отсутствуют
741	91905.25	116400.6	данные отсутствуют	данные отсутствуют
742	91905.65	116400.5	данные отсутствуют	данные отсутствуют
743	91906.06	116400.44	данные отсутствуют	данные отсутствуют
744	91906.47	116400.41	данные отсутствуют	данные отсутствуют
745	91906.88	116400.41	данные отсутствуют	данные отсутствуют
746	91907.29	116400.45	данные отсутствуют	данные отсутствуют
747	91907.7	116400.52	данные отсутствуют	данные отсутствуют
748	91908.1	116400.63	данные отсутствуют	данные отсутствуют
749	91908.49	116400.77	данные отсутствуют	данные отсутствуют
750	91908.87	116400.93	данные отсутствуют	данные отсутствуют
751	91909.23	116401.13	данные отсутствуют	данные отсутствуют
Государственный регистратор				ФГИС ЕГРН
полное наименование должности			подпись	инициалы, фамилия

М.П.

Выписка из Единого государственного реестра недвижимости об объекте недвижимости
Сведения о частях земельного участка

Земельный участок			
(вид объекта недвижимости)			
Лист № Раздела 4.2	Всего листов раздела 4.2:	Всего разделов:	Всего листов выписки:
04.04.2022 № 99/2022/459148765			
Кадастровый номер:		78:31:0151502:17	

Номер точки	Координаты, м		Описание закрепления на местности	Средняя квадратическая погрешность определения координат характерных точек границы части земельного участка, м
	X	Y		
1	2	3	4	5
752	91909.57	116401.36	данные отсутствуют	данные отсутствуют
753	91909.9	116401.62	данные отсутствуют	данные отсутствуют
754	91910.2	116401.9	данные отсутствуют	данные отсутствуют
755	91910.48	116402.21	данные отсутствуют	данные отсутствуют
756	91910.73	116402.54	данные отсутствуют	данные отсутствуют
757	91910.95	116402.89	данные отсутствуют	данные отсутствуют
758	91911.14	116403.25	данные отсутствуют	данные отсутствуют
759	91911.31	116403.63	данные отсутствуют	данные отсутствуют
760	91911.44	116404.02	данные отсутствуют	данные отсутствуют
761	91911.53	116404.42	данные отсутствуют	данные отсутствуют
762	91911.6	116404.83	данные отсутствуют	данные отсутствуют
763	91911.63	116405.25	данные отсутствуют	данные отсутствуют
764	91911.63	116405.66	данные отсутствуют	данные отсутствуют
765	91911.59	116406.07	данные отсутствуют	данные отсутствуют
766	91911.52	116406.48	данные отсутствуют	данные отсутствуют
767	91911.41	116406.88	данные отсутствуют	данные отсутствуют
768	91911.27	116407.27	данные отсутствуют	данные отсутствуют
Государственный регистратор				ФГИС ЕГРН
полное наименование должности			подпись	инициалы, фамилия

М.П.

Выписка из Единого государственного реестра недвижимости об объекте недвижимости
Сведения о частях земельного участка

Земельный участок			
(вид объекта недвижимости)			
Лист № Раздела 4.2	Всего листов раздела 4.2:	Всего разделов:	Всего листов выписки:
04.04.2022 № 99/2022/459148765			
Кадастровый номер:		78:31:0151502:17	

Номер точки	Координаты, м		Описание закрепления на местности	Средняя квадратическая погрешность определения координат характерных точек границы части земельного участка, м
	X	Y		
1	2	3	4	5
769	91911.1	116407.64	данные отсутствуют	данные отсутствуют
770	91910.9	116408	данные отсутствуют	данные отсутствуют
771	91910.68	116408.35	данные отсутствуют	данные отсутствуют
772	91910.42	116408.67	данные отсутствуют	данные отсутствуют
773	91910.14	116408.97	данные отсутствуют	данные отсутствуют
774	91909.83	116409.25	данные отсутствуют	данные отсутствуют
775	91905.11	116413.17	данные отсутствуют	данные отсутствуют
776	91900.99	116419.42	данные отсутствуют	данные отсутствуют
777	91897.73	116426.3	данные отсутствуют	данные отсутствуют
778	91894.44	116433.75	данные отсутствуют	данные отсутствуют
779	91893.74	116436.09	данные отсутствуют	данные отсутствуют
780	91893.86	116436.72	данные отсутствуют	данные отсутствуют
781	91894.17	116436.99	данные отсутствуют	данные отсутствуют
782	91894.46	116437.29	данные отсутствуют	данные отсутствуют
783	91894.72	116437.61	данные отсутствуют	данные отсутствуют
784	91894.95	116437.95	данные отсутствуют	данные отсутствуют
785	91895.16	116438.31	данные отсутствуют	данные отсутствуют
Государственный регистратор				ФГИС ЕГРН
полное наименование должности			подпись	инициалы, фамилия

М.П.

Выписка из Единого государственного реестра недвижимости об объекте недвижимости
Сведения о частях земельного участка

1528

Земельный участок			
(вид объекта недвижимости)			
Лист № Раздела 4.2	Всего листов раздела 4.2:	Всего разделов:	Всего листов выписки:
04.04.2022 № 99/2022/459148765			
Кадастровый номер:		78:31:0151502:17	

Номер точки	Координаты, м		Описание закрепления на местности	Средняя квадратическая погрешность определения координат характерных точек границы части земельного участка, м
	X	Y		
1	2	3	4	5
786	91895.33	116438.68	данные отсутствуют	данные отсутствуют
787	91895.48	116439.07	данные отсутствуют	данные отсутствуют
788	91895.59	116439.47	данные отсутствуют	данные отсутствуют
789	91895.67	116439.87	данные отсутствуют	данные отсутствуют
790	91895.71	116440.28	данные отсутствуют	данные отсутствуют
791	91895.72	116440.7	данные отсутствуют	данные отсутствуют
792	91895.71	116440.99	данные отсутствуют	данные отсутствуют
793	91895.16	116448.3	данные отсутствуют	данные отсутствуют
794	91895.13	116448.57	данные отсутствуют	данные отсутствуют
795	91894.62	116452.45	данные отсутствуют	данные отсутствуют
796	91895.55	116454.95	данные отсутствуют	данные отсутствуют
797	91895.68	116455.35	данные отсутствуют	данные отсутствуют
798	91895.77	116455.75	данные отсутствуют	данные отсутствуют
799	91895.83	116456.16	данные отсутствуют	данные отсутствуют
800	91895.86	116456.57	данные отсутствуют	данные отсутствуют
801	91895.85	116456.98	данные отсутствуют	данные отсутствуют
802	91895.81	116457.39	данные отсутствуют	данные отсутствуют
Государственный регистратор				ФГИС ЕГРН
полное наименование должности			подпись	инициалы, фамилия

М.П.

Выписка из Единого государственного реестра недвижимости об объекте недвижимости
Сведения о частях земельного участка

1529

Земельный участок			
(вид объекта недвижимости)			
Лист № Раздела 4.2	Всего листов раздела 4.2:	Всего разделов:	Всего листов выписки:
04.04.2022 № 99/2022/459148765			
Кадастровый номер:		78:31:0151502:17	

Номер точки	Координаты, м		Описание закрепления на местности	Средняя квадратическая погрешность определения координат характерных точек границы части земельного участка, м
	X	Y		
1	2	3	4	5
803	91895.74	116457.8	данные отсутствуют	данные отсутствуют
804	91895.63	116458.2	данные отсутствуют	данные отсутствуют
805	91895.49	116458.59	данные отсутствуют	данные отсутствуют
806	91895.31	116458.96	данные отсутствуют	данные отсутствуют
807	91895.11	116459.32	данные отсутствуют	данные отсутствуют
808	91894.88	116459.67	данные отсутствуют	данные отсутствуют
809	91894.62	116459.99	данные отсутствуют	данные отсутствуют
810	91894.33	116460.29	данные отсутствуют	данные отсутствуют
811	91894.02	116460.56	данные отсутствуют	данные отсутствуют
812	91893.69	116460.81	данные отсутствуют	данные отсутствуют
813	91893.34	116461.03	данные отсутствуют	данные отсутствуют
814	91892.98	116461.22	данные отсутствуют	данные отсутствуют
815	91892.6	116461.38	данные отсутствуют	данные отсутствуют
816	91892.2	116461.51	данные отсутствуют	данные отсутствуют
817	91891.8	116461.6	данные отсутствуют	данные отсутствуют
818	91891.44	116461.65	данные отсутствуют	данные отсутствуют
819	91891.11	116461.83	данные отсутствуют	данные отсутствуют
Государственный регистратор				ФГИС ЕГРН
полное наименование должности			подпись	инициалы, фамилия

М.П.

Выписка из Единого государственного реестра недвижимости об объекте недвижимости
Сведения о частях земельного участка

1530

Земельный участок			
(вид объекта недвижимости)			
Лист № Раздела 4.2	Всего листов раздела 4.2:	Всего разделов:	Всего листов выписки:
04.04.2022 № 99/2022/459148765			
Кадастровый номер:		78:31:0151502:17	

Номер точки	Координаты, м		Описание закрепления на местности	Средняя квадратическая погрешность определения координат характерных точек границы части земельного участка, м
	X	Y		
1	2	3	4	5
820	91890.73	116461.99	данные отсутствуют	данные отсутствуют
821	91890.34	116462.13	данные отсутствуют	данные отсутствуют
822	91889.94	116462.22	данные отсутствуют	данные отсутствуют
823	91889.5	116462.29	данные отсутствуют	данные отсутствуют
824	91876.35	116463.77	данные отсутствуют	данные отсутствуют
685	91875.5	116453.22	данные отсутствуют	данные отсутствуют

Государственный регистратор		ФГИС ЕГРН
полное наименование должности	подпись	инициалы, фамилия

М.П.

Выписка из Единого государственного реестра недвижимости об объекте недвижимости
Сведения о частях земельного участка

Земельный участок				
(вид объекта недвижимости)				
Лист № 1 Раздела 4.2		Всего листов раздела 4.2:		Всего разделов:
04.04.2022 № 99/2022/459148765		Всего листов выписки:		
Кадастровый номер:			78:31:0151502:17	
Сведения о характерных точках границы части (частей) земельного участка				
Учетный номер части: 176				
Система координат: МСК-05				
Зона №				
Номер точки	Координаты, м		Описание закрепления на местности	Средняя квадратическая погрешность определения координат характерных точек границы части земельного участка, м
	X	Y		
1	2	3	4	5
825	93560.38	116251.15	данные отсутствуют	данные отсутствуют
826	93560.01	116251.13	данные отсутствуют	данные отсутствуют
827	93559.6	116251.08	данные отсутствуют	данные отсутствуют
828	93559.2	116251	данные отсутствуют	данные отсутствуют
829	93558.8	116250.88	данные отсутствуют	данные отсутствуют
830	93558.42	116250.73	данные отсутствуют	данные отсутствуют
831	93558.05	116250.55	данные отсутствуют	данные отсутствуют
832	93557.75	116250.36	данные отсутствуют	данные отсутствуют
1	93560.17	116249.97	данные отсутствуют	данные отсутствуют
825	93560.38	116251.15	данные отсутствуют	данные отсутствуют

Государственный регистратор		ФГИС ЕГРН
полное наименование должности	подпись	инициалы, фамилия

М.П.

Выписка из Единого государственного реестра недвижимости об объекте недвижимости
Сведения о частях земельного участка

Земельный участок				
(вид объекта недвижимости)				
Лист № 1 Раздела 4.2		Всего листов раздела 4.2:		Всего разделов:
Всего листов выписки:		04.04.2022 № 99/2022/459148765		
Кадастровый номер:			78:31:0151502:17	
Сведения о характерных точках границы части (частей) земельного участка				
Учетный номер части: 177				
Система координат: МСК-05				
Зона №				
Номер точки	Координаты, м		Описание закрепления на местности	Средняя квадратическая погрешность определения координат характерных точек границы части земельного участка, м
	X	Y		
1	2	3	4	5
833	93538.23	116250.47	данные отсутствуют	данные отсутствуют
834	93536.83	116250.93	данные отсутствуют	данные отсутствуют
835	93535.3	116251.29	данные отсутствуют	данные отсутствуют
836	93534.96	116251.51	данные отсутствуют	данные отсутствуют
837	93534.59	116251.71	данные отсутствуют	данные отсутствуют
838	93534.21	116251.87	данные отсутствуют	данные отсутствуют
839	93533.82	116252.01	данные отсутствуют	данные отсутствуют
840	93533.42	116252.11	данные отсутствуют	данные отсутствуют
841	93533.01	116252.17	данные отсутствуют	данные отсутствуют
842	93532.6	116252.21	данные отсутствуют	данные отсутствуют
843	93532.19	116252.21	данные отсутствуют	данные отсутствуют
844	93531.78	116252.17	данные отсутствуют	данные отсутствуют
845	93531.37	116252.1	данные отсутствуют	данные отсутствуют
846	93530.62	116251.88	данные отсутствуют	данные отсутствуют
833	93538.23	116250.47	данные отсутствуют	данные отсутствуют
Государственный регистратор			ФГИС ЕГРН	
полное наименование должности			подпись	
			инициалы, фамилия	

М.П.

Выписка из Единого государственного реестра недвижимости об объекте недвижимости
Сведения о частях земельного участка

Земельный участок				
(вид объекта недвижимости)				
Лист № 1 Раздела 4.2		Всего листов раздела 4.2:		Всего разделов:
04.04.2022 № 99/2022/459148765				
Кадастровый номер:			78:31:0151502:17	
Сведения о характерных точках границы части (частей) земельного участка				
Учетный номер части: 178				
Система координат: МСК-05				
Зона №				
Номер точки	Координаты, м		Описание закрепления на местности	Средняя квадратическая погрешность определения координат характерных точек границы части земельного участка, м
	X	Y		
1	2	3	4	5
847	93525.54	116252.82	данные отсутствуют	данные отсутствуют
848	93525.48	116253.07	данные отсутствуют	данные отсутствуют
849	93525.35	116253.46	данные отсутствуют	данные отсутствуют
850	93525.19	116253.84	данные отсутствуют	данные отсутствуют
851	93525.01	116254.21	данные отсутствуют	данные отсутствуют
852	93524.79	116254.56	данные отсутствуют	данные отсутствуют
853	93524.54	116254.9	данные отсутствуют	данные отсутствуют
854	93524.27	116255.21	данные отсутствуют	данные отсутствуют
855	93523.97	116255.49	данные отсутствуют	данные отсутствуют
856	93523.65	116255.76	данные отсутствуют	данные отсутствуют
857	93523.31	116255.99	данные отсутствуют	данные отсутствуют
858	93522.96	116256.2	данные отсутствуют	данные отсутствуют
859	93522.58	116256.37	данные отсутствуют	данные отсутствуют
860	93522.19	116256.52	данные отсутствуют	данные отсутствуют
861	93521.8	116256.63	данные отсутствуют	данные отсутствуют
862	93521.39	116256.7	данные отсутствуют	данные отсутствуют
Государственный регистратор			ФГИС ЕГРН	
полное наименование должности			подпись	
			инициалы, фамилия	

М.П.

Выписка из Единого государственного реестра недвижимости об объекте недвижимости
Сведения о частях земельного участка

Земельный участок			
(вид объекта недвижимости)			
Лист № Раздела 4.2	Всего листов раздела 4.2:	Всего разделов:	Всего листов выписки:
04.04.2022 № 99/2022/459148765			
Кадастровый номер:		78:31:0151502:17	

Номер точки	Координаты, м		Описание закрепления на местности	Средняя квадратическая погрешность определения координат характерных точек границы части земельного участка, м
	X	Y		
1	2	3	4	5
863	93520.98	116256.75	данные отсутствуют	данные отсутствуют
864	93520.57	116256.76	данные отсутствуют	данные отсутствуют
865	93520.15	116256.74	данные отсутствуют	данные отсутствуют
866	93519.74	116256.68	данные отсутствуют	данные отсутствуют
867	93519.34	116256.59	данные отсутствуют	данные отсутствуют
868	93518.99	116256.47	данные отсутствуют	данные отсутствуют
176	93518.55	116254.11	данные отсутствуют	данные отсутствуют
847	93525.54	116252.82	данные отсутствуют	данные отсутствуют

Государственный регистратор		ФГИС ЕГРН
полное наименование должности	подпись	инициалы, фамилия

М.П.

Выписка из Единого государственного реестра недвижимости об объекте недвижимости
Сведения о частях земельного участка

Земельный участок				
(вид объекта недвижимости)				
Лист № 1 Раздела 4.2		Всего листов раздела 4.2:		Всего разделов:
04.04.2022 № 99/2022/459148765		Всего листов выписки:		
Кадастровый номер:			78:31:0151502:17	
Сведения о характерных точках границы части (частей) земельного участка				
Учетный номер части: 179				
Система координат: МСК-05				
Зона №				
Номер точки	Координаты, м		Описание закрепления на местности	Средняя квадратическая погрешность определения координат характерных точек границы части земельного участка, м
	X	Y		
1	2	3	4	5
869	93507.94	116259.22	данные отсутствуют	данные отсутствуют
870	93507.61	116259.62	данные отсутствуют	данные отсутствуют
871	93507.32	116259.92	данные отсутствуют	данные отсутствуют
872	93507	116260.18	данные отсутствуют	данные отсутствуют
873	93506.67	116260.42	данные отсутствуют	данные отсутствуют
874	93506.31	116260.64	данные отсутствуют	данные отсутствуют
875	93505.94	116260.82	данные отсутствуют	данные отсутствуют
876	93505.56	116260.97	данные отсутствуют	данные отсутствуют
877	93505.16	116261.09	данные отсутствуют	данные отсутствуют
878	93504.76	116261.17	данные отсутствуют	данные отсутствуют
879	93504.35	116261.22	данные отсутствуют	данные отсутствуют
880	93503.93	116261.24	данные отсутствуют	данные отсутствуют
881	93503.52	116261.22	данные отсутствуют	данные отсутствуют
882	93503.11	116261.17	данные отсутствуют	данные отсутствуют
883	93502.71	116261.09	данные отсутствуют	данные отсутствуют
884	93502.31	116260.97	данные отсутствуют	данные отсутствуют
Государственный регистратор			ФГИС ЕГРН	
полное наименование должности			подпись	
			инициалы, фамилия	

М.П.

Выписка из Единого государственного реестра недвижимости об объекте недвижимости
Сведения о частях земельного участка

1536

Земельный участок			
(вид объекта недвижимости)			
Лист № Раздела 4.2	Всего листов раздела 4.2:	Всего разделов:	Всего листов выписки:
04.04.2022 № 99/2022/459148765			
Кадастровый номер:		78:31:0151502:17	

Номер точки	Координаты, м		Описание закрепления на местности	Средняя квадратическая погрешность определения координат характерных точек границы части земельного участка, м
	X	Y		
1	2	3	4	5
885	93501.93	116260.82	данные отсутствуют	данные отсутствуют
886	93501.32	116260.67	данные отсутствуют	данные отсутствуют
887	93500.86	116260.19	данные отсутствуют	данные отсутствуют
888	93500.55	116259.92	данные отсутствуют	данные отсутствуют
889	93500.25	116259.63	данные отсутствуют	данные отсутствуют
890	93499.99	116259.31	данные отсутствуют	данные отсутствуют
891	93499.75	116258.98	данные отсутствуют	данные отсутствуют
892	93499.53	116258.62	данные отсутствуют	данные отсутствуют
893	93499.35	116258.25	данные отсутствуют	данные отсутствуют
894	93499.2	116257.87	данные отсутствуют	данные отсутствуют
895	93499.08	116257.47	данные отсутствуют	данные отсутствуют
896	93499	116257.07	данные отсутствуют	данные отсутствуют
897	93498.94	116256.49	данные отсутствуют	данные отсутствуют
170	93500.17	116257.49	данные отсутствуют	данные отсутствуют
171	93501.72	116255.59	данные отсутствуют	данные отсутствуют
172	93503.09	116256.82	данные отсутствуют	данные отсутствуют
173	93501.62	116258.66	данные отсутствуют	данные отсутствуют
Государственный регистратор				ФГИС ЕГРН
полное наименование должности			подпись	инициалы, фамилия

М.П.

Выписка из Единого государственного реестра недвижимости об объекте недвижимости
Сведения о частях земельного участка

Земельный участок			
(вид объекта недвижимости)			
Лист № Раздела 4.2	Всего листов раздела 4.2:	Всего разделов:	Всего листов выписки:
04.04.2022 № 99/2022/459148765			
Кадастровый номер:		78:31:0151502:17	

Номер точки	Координаты, м		Описание закрепления на местности	Средняя квадратическая погрешность определения координат характерных точек границы части земельного участка, м
	X	Y		
1	2	3	4	5
174	93501.39	116260.47	данные отсутствуют	данные отсутствуют
869	93507.94	116259.22	данные отсутствуют	данные отсутствуют

Государственный регистратор		ФГИС ЕГРН
полное наименование должности	подпись	инициалы, фамилия

М.П.

Выписка из Единого государственного реестра недвижимости об объекте недвижимости
Сведения о частях земельного участка

1538

Земельный участок				
(вид объекта недвижимости)				
Лист № 1 Раздела 4.2		Всего листов раздела 4.2:		Всего разделов:
Всего листов выписки:		04.04.2022 № 99/2022/459148765		
Кадастровый номер:			78:31:0151502:17	
Сведения о характерных точках границы части (частей) земельного участка				
Учетный номер части: 180				
Система координат: МСК-05				
Зона №				
Номер точки	Координаты, м		Описание закрепления на местности	Средняя квадратическая погрешность определения координат характерных точек границы части земельного участка, м
	X	Y		
1	2	3	4	5
898	93596.31	116267.87	данные отсутствуют	данные отсутствуют
899	93598.66	116268.2	данные отсутствуют	данные отсутствуют
900	93617.82	116269.96	данные отсутствуют	данные отсутствуют
901	93619.07	116266.69	данные отсутствуют	данные отсутствуют
902	93619.13	116266.55	данные отсутствуют	данные отсутствуют
903	93619.19	116266.41	данные отсутствуют	данные отсутствуют
904	93619.25	116266.27	данные отсутствуют	данные отсутствуют
905	93619.32	116266.14	данные отсутствуют	данные отсутствуют
906	93619.39	116266	данные отсутствуют	данные отсутствуют
907	93619.47	116265.87	данные отсутствуют	данные отсутствуют
908	93619.55	116265.74	данные отсутствуют	данные отсутствуют
909	93619.64	116265.62	данные отсутствуют	данные отсутствуют
910	93619.73	116265.49	данные отсутствуют	данные отсутствуют
911	93619.82	116265.37	данные отсутствуют	данные отсутствуют
912	93619.9	116265.27	данные отсутствуют	данные отсутствуют
913	93620.01	116265.14	данные отсутствуют	данные отсутствуют
Государственный регистратор			ФГИС ЕГРН	
полное наименование должности			подпись	
			инициалы, фамилия	

М.П.

Выписка из Единого государственного реестра недвижимости об объекте недвижимости
Сведения о частях земельного участка

Земельный участок			
(вид объекта недвижимости)			
Лист № Раздела 4.2	Всего листов раздела 4.2:	Всего разделов:	Всего листов выписки:
04.04.2022 № 99/2022/459148765			
Кадастровый номер:		78:31:0151502:17	

Номер точки	Координаты, м		Описание закрепления на местности	Средняя квадратическая погрешность определения координат характерных точек границы части земельного участка, м
	X	Y		
1	2	3	4	5
914	93620.12	116265.02	данные отсутствуют	данные отсутствуют
915	93620.22	116264.92	данные отсутствуют	данные отсутствуют
916	93620.33	116264.81	данные отсутствуют	данные отсутствуют
917	93620.44	116264.71	данные отсутствуют	данные отсутствуют
918	93620.56	116264.61	данные отсутствуют	данные отсутствуют
919	93620.68	116264.51	данные отсутствуют	данные отсутствуют
920	93620.8	116264.42	данные отсутствуют	данные отсутствуют
921	93621.31	116264.09	данные отсутствуют	данные отсутствуют
12	93624.24	116265.02	данные отсутствуют	данные отсутствуют
922	93624.72	116263.55	данные отсутствуют	данные отсутствуют
923	93625.13	116263.67	данные отсутствуют	данные отсутствуют
924	93625.27	116263.71	данные отсутствуют	данные отсутствуют
925	93625.41	116263.76	данные отсутствуют	данные отсутствуют
926	93625.55	116263.81	данные отсутствуют	данные отсутствуют
927	93625.69	116263.87	данные отсутствуют	данные отсутствуют
928	93625.82	116263.93	данные отсутствуют	данные отсутствуют
929	93625.95	116263.99	данные отсутствуют	данные отсутствуют
Государственный регистратор				ФГИС ЕГРН
полное наименование должности			подпись	инициалы, фамилия

М.П.

Выписка из Единого государственного реестра недвижимости об объекте недвижимости
Сведения о частях земельного участка

Земельный участок			
(вид объекта недвижимости)			
Лист № Раздела 4.2	Всего листов раздела 4.2:	Всего разделов:	Всего листов выписки:
04.04.2022 № 99/2022/459148765			
Кадастровый номер:		78:31:0151502:17	

Номер точки	Координаты, м		Описание закрепления на местности	Средняя квадратическая погрешность определения координат характерных точек границы части земельного участка, м
	X	Y		
1	2	3	4	5
930	93626.08	116264.06	данные отсутствуют	данные отсутствуют
931	93626.21	116264.13	данные отсутствуют	данные отсутствуют
932	93626.34	116264.2	данные отсутствуют	данные отсутствуют
933	93626.47	116264.28	данные отсутствуют	данные отсутствуют
934	93626.59	116264.37	данные отсутствуют	данные отсутствуют
935	93626.71	116264.45	данные отсутствуют	данные отсутствуют
936	93626.83	116264.54	данные отсутствуют	данные отсутствуют
937	93626.94	116264.63	данные отсутствуют	данные отсутствуют
938	93627.05	116264.73	данные отсутствуют	данные отсутствуют
939	93627.16	116264.83	данные отсутствуют	данные отсутствуют
940	93627.27	116264.93	данные отсутствуют	данные отсутствуют
941	93627.37	116265.04	данные отсутствуют	данные отсутствуют
942	93627.47	116265.15	данные отсутствуют	данные отсутствуют
943	93627.57	116265.26	данные отсутствуют	данные отсутствуют
944	93627.66	116265.37	данные отсутствуют	данные отсутствуют
945	93627.75	116265.49	данные отсутствуют	данные отсутствуют
946	93627.83	116265.61	данные отсутствуют	данные отсутствуют
Государственный регистратор				ФГИС ЕГРН
полное наименование должности			подпись	инициалы, фамилия

М.П.

Выписка из Единого государственного реестра недвижимости об объекте недвижимости
Сведения о частях земельного участка

Земельный участок			
(вид объекта недвижимости)			
Лист № Раздела 4.2	Всего листов раздела 4.2:	Всего разделов:	Всего листов выписки:
04.04.2022 № 99/2022/459148765			
Кадастровый номер:		78:31:0151502:17	

Номер точки	Координаты, м		Описание закрепления на местности	Средняя квадратическая погрешность определения координат характерных точек границы части земельного участка, м
	X	Y		
1	2	3	4	5
947	93627.92	116265.73	данные отсутствуют	данные отсутствуют
948	93628	116265.86	данные отсутствуют	данные отсутствуют
949	93628.07	116265.98	данные отсутствуют	данные отсутствуют
950	93628.14	116266.11	данные отсутствуют	данные отсутствуют
951	93628.21	116266.24	данные отсутствуют	данные отсутствуют
952	93628.27	116266.37	данные отсутствуют	данные отсутствуют
953	93628.33	116266.51	данные отсутствуют	данные отсутствуют
954	93628.39	116266.65	данные отсутствуют	данные отсутствуют
955	93628.44	116266.78	данные отсутствуют	данные отсутствуют
956	93628.49	116266.92	данные отсутствуют	данные отсутствуют
957	93628.53	116267.06	данные отсутствуют	данные отсутствуют
958	93628.57	116267.21	данные отсутствуют	данные отсутствуют
959	93628.61	116267.35	данные отсутствуют	данные отсутствуют
960	93628.64	116267.49	данные отсутствуют	данные отсутствуют
961	93628.67	116267.64	данные отсутствуют	данные отсутствуют
962	93628.69	116267.78	данные отсутствуют	данные отсутствуют
963	93628.71	116267.93	данные отсутствуют	данные отсутствуют
Государственный регистратор				ФГИС ЕГРН
полное наименование должности			подпись	инициалы, фамилия

М.П.

Выписка из Единого государственного реестра недвижимости об объекте недвижимости
Сведения о частях земельного участка

Земельный участок			
(вид объекта недвижимости)			
Лист № Раздела 4.2	Всего листов раздела 4.2:	Всего разделов:	Всего листов выписки:
04.04.2022 № 99/2022/459148765			
Кадастровый номер:		78:31:0151502:17	

Номер точки	Координаты, м		Описание закрепления на местности	Средняя квадратическая погрешность определения координат характерных точек границы части земельного участка, м
	X	Y		
1	2	3	4	5
964	93628.72	116268.08	данные отсутствуют	данные отсутствуют
965	93628.73	116268.23	данные отсутствуют	данные отсутствуют
966	93628.74	116268.37	данные отсутствуют	данные отсутствуют
967	93628.74	116268.52	данные отсутствуют	данные отсутствуют
968	93628.73	116268.67	данные отсутствуют	данные отсутствуют
969	93628.72	116268.81	данные отсутствуют	данные отсутствуют
970	93628.71	116268.96	данные отсутствуют	данные отсутствуют
971	93628.7	116269.11	данные отсутствуют	данные отсутствуют
972	93628.67	116269.25	данные отсутствуют	данные отсутствуют
973	93628.65	116269.4	данные отсутствуют	данные отсутствуют
974	93628.62	116269.54	данные отсутствуют	данные отсутствуют
975	93628.59	116269.69	данные отсутствуют	данные отсутствуют
976	93628.55	116269.83	данные отсутствуют	данные отсутствуют
977	93628.51	116269.97	данные отсутствуют	данные отсутствуют
978	93628.46	116270.11	данные отсутствуют	данные отсутствуют
979	93628.41	116270.25	данные отсутствуют	данные отсутствуют
980	93628.27	116270.61	данные отсутствуют	данные отсутствуют
Государственный регистратор				ФГИС ЕГРН
полное наименование должности			подпись	инициалы, фамилия

М.П.

Выписка из Единого государственного реестра недвижимости об объекте недвижимости
Сведения о частях земельного участка

Земельный участок			
(вид объекта недвижимости)			
Лист № Раздела 4.2	Всего листов раздела 4.2:	Всего разделов:	Всего листов выписки:
04.04.2022 № 99/2022/459148765			
Кадастровый номер:		78:31:0151502:17	

Номер точки	Координаты, м		Описание закрепления на местности	Средняя квадратическая погрешность определения координат характерных точек границы части земельного участка, м
	X	Y		
1	2	3	4	5
981	93633.36	116270.85	данные отсутствуют	данные отсутствуют
982	93633.51	116270.86	данные отсутствуют	данные отсутствуют
983	93633.65	116270.87	данные отсутствуют	данные отсутствуют
984	93633.8	116270.89	данные отсутствуют	данные отсутствуют
985	93633.94	116270.91	данные отсутствуют	данные отсутствуют
986	93634.08	116270.94	данные отсутствуют	данные отсутствуют
987	93634.23	116270.96	данные отсутствуют	данные отсутствуют
988	93634.37	116271	данные отсутствуют	данные отсутствуют
989	93634.51	116271.04	данные отсутствуют	данные отсутствуют
990	93634.65	116271.08	данные отсутствуют	данные отсутствуют
991	93634.78	116271.12	данные отсутствуют	данные отсутствуют
992	93634.92	116271.17	данные отсутствуют	данные отсутствуют
993	93635.06	116271.23	данные отсутствуют	данные отсутствуют
994	93635.19	116271.29	данные отсутствуют	данные отсутствуют
995	93635.32	116271.35	данные отсутствуют	данные отсутствуют
996	93635.45	116271.41	данные отсутствуют	данные отсутствуют
997	93635.58	116271.48	данные отсутствуют	данные отсутствуют
Государственный регистратор				ФГИС ЕГРН
полное наименование должности			подпись	инициалы, фамилия

М.П.

Выписка из Единого государственного реестра недвижимости об объекте недвижимости
Сведения о частях земельного участка

Земельный участок			
(вид объекта недвижимости)			
Лист № Раздела 4.2	Всего листов раздела 4.2:	Всего разделов:	Всего листов выписки:
04.04.2022 № 99/2022/459148765			
Кадастровый номер:		78:31:0151502:17	

Номер точки	Координаты, м		Описание закрепления на местности	Средняя квадратическая погрешность определения координат характерных точек границы части земельного участка, м
	X	Y		
1	2	3	4	5
998	93635.71	116271.56	данные отсутствуют	данные отсутствуют
999	93635.83	116271.63	данные отсутствуют	данные отсутствуют
1000	93635.95	116271.71	данные отсутствуют	данные отсутствуют
1001	93636.07	116271.8	данные отсутствуют	данные отсутствуют
1002	93636.19	116271.88	данные отсутствуют	данные отсутствуют
1003	93636.3	116271.98	данные отсутствуют	данные отсутствуют
1004	93636.41	116272.07	данные отсутствуют	данные отсутствуют
1005	93636.52	116272.17	данные отсутствуют	данные отсутствуют
1006	93636.68	116272.32	данные отсутствуют	данные отсутствуют
1007	93636.83	116272.48	данные отсутствуют	данные отсутствуют
1008	93636.93	116272.59	данные отсутствуют	данные отсутствуют
1009	93637.02	116272.7	данные отсутствуют	данные отсутствуют
1010	93637.11	116272.81	данные отсутствуют	данные отсутствуют
1011	93637.19	116272.93	данные отсутствуют	данные отсутствуют
1012	93637.28	116273.05	данные отсутствуют	данные отсутствуют
1013	93637.36	116273.17	данные отсутствуют	данные отсутствуют
1014	93637.43	116273.29	данные отсутствуют	данные отсутствуют
Государственный регистратор				ФГИС ЕГРН
полное наименование должности			подпись	инициалы, фамилия

М.П.

Выписка из Единого государственного реестра недвижимости об объекте недвижимости
Сведения о частях земельного участка

Земельный участок			
(вид объекта недвижимости)			
Лист № Раздела 4.2	Всего листов раздела 4.2:	Всего разделов:	Всего листов выписки:
04.04.2022 № 99/2022/459148765			
Кадастровый номер:		78:31:0151502:17	

Номер точки	Координаты, м		Описание закрепления на местности	Средняя квадратическая погрешность определения координат характерных точек границы части земельного участка, м
	X	Y		
1	2	3	4	5
1015	93637.51	116273.42	данные отсутствуют	данные отсутствуют
1016	93637.57	116273.55	данные отсутствуют	данные отсутствуют
1017	93637.64	116273.68	данные отсутствуют	данные отсутствуют
1018	93637.7	116273.81	данные отсутствуют	данные отсутствуют
1019	93637.76	116273.95	данные отсутствуют	данные отсутствуют
1020	93637.81	116274.08	данные отсутствуют	данные отсутствуют
1021	93637.86	116274.22	данные отсутствуют	данные отсутствуют
1022	93637.91	116274.36	данные отсутствуют	данные отсутствуют
1023	93637.95	116274.5	данные отсутствуют	данные отсутствуют
1024	93637.98	116274.64	данные отсутствуют	данные отсутствуют
1025	93638.02	116274.78	данные отсутствуют	данные отсутствуют
1026	93638.04	116274.92	данные отсутствуют	данные отсутствуют
1027	93638.07	116275.07	данные отсутствуют	данные отсутствуют
1028	93638.09	116275.21	данные отсутствуют	данные отсутствуют
1029	93638.93	116281.81	данные отсутствуют	данные отсутствуют
1030	93639.83	116287.93	данные отсутствуют	данные отсутствуют
1031	93639.85	116288.07	данные отсутствуют	данные отсутствуют
Государственный регистратор				ФГИС ЕГРН
полное наименование должности			подпись	инициалы, фамилия

М.П.

Выписка из Единого государственного реестра недвижимости об объекте недвижимости
Сведения о частях земельного участка

Земельный участок			
(вид объекта недвижимости)			
Лист № Раздела 4.2	Всего листов раздела 4.2:	Всего разделов:	Всего листов выписки:
04.04.2022 № 99/2022/459148765			
Кадастровый номер:		78:31:0151502:17	

Номер точки	Координаты, м		Описание закрепления на местности	Средняя квадратическая погрешность определения координат характерных точек границы части земельного участка, м
	X	Y		
1	2	3	4	5
1032	93639.86	116288.22	данные отсутствуют	данные отсутствуют
1033	93639.87	116288.36	данные отсутствуют	данные отсутствуют
1034	93639.88	116288.51	данные отсутствуют	данные отсутствуют
1035	93639.88	116288.66	данные отсутствуют	данные отсутствуют
1036	93639.88	116288.8	данные отсутствуют	данные отсутствуют
1037	93639.87	116288.95	данные отсутствуют	данные отсутствуют
1038	93639.86	116289.09	данные отсутствуют	данные отсутствуют
1039	93639.85	116289.24	данные отсутствуют	данные отсутствуют
1040	93639.83	116289.38	данные отсутствуют	данные отсутствуют
1041	93639.81	116289.52	данные отсутствуют	данные отсутствуют
1042	93639.78	116289.67	данные отсутствуют	данные отсутствуют
1043	93639.75	116289.81	данные отсутствуют	данные отсутствуют
1044	93639.71	116289.95	данные отсутствуют	данные отсутствуют
1045	93639.67	116290.09	данные отсутствуют	данные отсутствуют
1046	93639.63	116290.23	данные отсутствуют	данные отсутствуют
1047	93639.58	116290.37	данные отсутствуют	данные отсутствуют
1048	93639.53	116290.5	данные отсутствуют	данные отсутствуют
Государственный регистратор				ФГИС ЕГРН
полное наименование должности			подпись	инициалы, фамилия

М.П.

Выписка из Единого государственного реестра недвижимости об объекте недвижимости
Сведения о частях земельного участка

Земельный участок			
(вид объекта недвижимости)			
Лист № Раздела 4.2	Всего листов раздела 4.2:	Всего разделов:	Всего листов выписки:
04.04.2022 № 99/2022/459148765			
Кадастровый номер:		78:31:0151502:17	

Номер точки	Координаты, м		Описание закрепления на местности	Средняя квадратическая погрешность определения координат характерных точек границы части земельного участка, м
	X	Y		
1	2	3	4	5
1049	93639.47	116290.64	данные отсутствуют	данные отсутствуют
1050	93639.41	116290.77	данные отсутствуют	данные отсутствуют
1051	93639.35	116290.9	данные отсутствуют	данные отсутствуют
1052	93639.28	116291.03	данные отсутствуют	данные отсутствуют
1053	93639.21	116291.16	данные отсутствуют	данные отсутствуют
1054	93639.13	116291.28	данные отсутствуют	данные отсутствуют
1055	93639.06	116291.4	данные отсутствуют	данные отсутствуют
1056	93638.97	116291.52	данные отсутствуют	данные отсутствуют
1057	93638.89	116291.64	данные отсутствуют	данные отсутствуют
1058	93638.8	116291.76	данные отсутствуют	данные отсутствуют
1059	93638.71	116291.87	данные отсутствуют	данные отсутствуют
1060	93638.61	116291.98	данные отсутствуют	данные отсутствуют
1061	93638.51	116292.09	данные отсутствуют	данные отсутствуют
1062	93638.41	116292.19	данные отсутствуют	данные отсутствуют
1063	93638.31	116292.29	данные отсутствуют	данные отсутствуют
1064	93638.2	116292.39	данные отсутствуют	данные отсутствуют
1065	93638.09	116292.49	данные отсутствуют	данные отсутствуют
Государственный регистратор				ФГИС ЕГРН
полное наименование должности			подпись	инициалы, фамилия

М.П.

Выписка из Единого государственного реестра недвижимости об объекте недвижимости
Сведения о частях земельного участка

Земельный участок			
(вид объекта недвижимости)			
Лист № Раздела 4.2	Всего листов раздела 4.2:	Всего разделов:	Всего листов выписки:
04.04.2022 № 99/2022/459148765			
Кадастровый номер:		78:31:0151502:17	

Номер точки	Координаты, м		Описание закрепления на местности	Средняя квадратическая погрешность определения координат характерных точек границы части земельного участка, м
	X	Y		
1	2	3	4	5
1066	93637.98	116292.58	данные отсутствуют	данные отсутствуют
1067	93637.86	116292.67	данные отсутствуют	данные отсутствуют
1068	93637.74	116292.75	данные отсутствуют	данные отсутствуют
1069	93637.62	116292.83	данные отсутствуют	данные отсутствуют
1070	93637.5	116292.91	данные отсутствуют	данные отсутствуют
1071	93637.38	116292.98	данные отсутствуют	данные отсутствуют
1072	93637.25	116293.06	данные отсутствуют	данные отсутствуют
1073	93637.12	116293.12	данные отсутствуют	данные отсутствуют
1074	93636.99	116293.19	данные отсутствуют	данные отсутствуют
1075	93636.86	116293.24	данные отсутствуют	данные отсутствуют
1076	93636.72	116293.3	данные отсутствуют	данные отсутствуют
1077	93636.59	116293.35	данные отсутствуют	данные отсутствуют
1078	93636.45	116293.4	данные отсутствуют	данные отсутствуют
1079	93636.31	116293.44	данные отсутствуют	данные отсутствуют
1080	93636.17	116293.48	данные отсутствуют	данные отсутствуют
1081	93636.03	116293.52	данные отсутствуют	данные отсутствуют
1082	93635.89	116293.55	данные отсутствуют	данные отсутствуют
Государственный регистратор				ФГИС ЕГРН
полное наименование должности			подпись	инициалы, фамилия

М.П.

Выписка из Единого государственного реестра недвижимости об объекте недвижимости
Сведения о частях земельного участка

Земельный участок			
(вид объекта недвижимости)			
Лист № Раздела 4.2	Всего листов раздела 4.2:	Всего разделов:	Всего листов выписки:
04.04.2022 № 99/2022/459148765			
Кадастровый номер:		78:31:0151502:17	

Номер точки	Координаты, м		Описание закрепления на местности	Средняя квадратическая погрешность определения координат характерных точек границы части земельного участка, м
	X	Y		
1	2	3	4	5
1083	93635.74	116293.58	данные отсутствуют	данные отсутствуют
1084	93635.6	116293.6	данные отсутствуют	данные отсутствуют
1085	93635.46	116293.62	данные отсутствуют	данные отсутствуют
1086	93635.31	116293.63	данные отсутствуют	данные отсутствуют
1087	93635.17	116293.64	данные отсутствуют	данные отсутствуют
1088	93635.02	116293.65	данные отсутствуют	данные отсутствуют
1089	93634.87	116293.65	данные отсутствуют	данные отсутствуют
1090	93634.73	116293.65	данные отсутствуют	данные отсутствуют
1091	93634.58	116293.64	данные отсутствуют	данные отсутствуют
1092	93634.44	116293.63	данные отсутствуют	данные отсутствуют
1093	93634.29	116293.62	данные отсутствуют	данные отсутствуют
1094	93634.15	116293.6	данные отсутствуют	данные отсутствуют
1095	93634.01	116293.58	данные отсутствуют	данные отсутствуют
1096	93633.86	116293.55	данные отсутствуют	данные отсутствуют
1097	93633.72	116293.52	данные отсутствуют	данные отсутствуют
1098	93633.58	116293.48	данные отсутствуют	данные отсутствуют
1099	93633.44	116293.44	данные отсутствуют	данные отсутствуют
Государственный регистратор				ФГИС ЕГРН
полное наименование должности			подпись	инициалы, фамилия

М.П.

Выписка из Единого государственного реестра недвижимости об объекте недвижимости
Сведения о частях земельного участка

Земельный участок			
(вид объекта недвижимости)			
Лист № Раздела 4.2	Всего листов раздела 4.2:	Всего разделов:	Всего листов выписки:
04.04.2022 № 99/2022/459148765			
Кадастровый номер:		78:31:0151502:17	

Номер точки	Координаты, м		Описание закрепления на местности	Средняя квадратическая погрешность определения координат характерных точек границы части земельного участка, м
	X	Y		
1	2	3	4	5
1100	93633.3	116293.4	данные отсутствуют	данные отсутствуют
1101	93633.16	116293.35	данные отсутствуют	данные отсутствуют
1102	93633.03	116293.3	данные отсутствуют	данные отсутствуют
1103	93632.89	116293.24	данные отсутствуют	данные отсутствуют
1104	93632.76	116293.18	данные отсутствуют	данные отсутствуют
1105	93632.63	116293.12	данные отсутствуют	данные отсутствуют
1106	93632.5	116293.05	данные отсутствуют	данные отсутствуют
1107	93632.37	116292.98	данные отсутствуют	данные отсутствуют
1108	93632.25	116292.9	данные отсутствуют	данные отсутствуют
1109	93632.13	116292.83	данные отсутствуют	данные отсутствуют
1110	93632.01	116292.74	данные отсутствуют	данные отсутствуют
1111	93631.89	116292.66	данные отсутствуют	данные отсутствуют
1112	93631.77	116292.57	данные отсутствуют	данные отсутствуют
1113	93631.66	116292.48	данные отсутствуют	данные отсутствуют
1114	93631.55	116292.38	данные отсутствуют	данные отсутствуют
1115	93631.44	116292.28	данные отсутствуют	данные отсутствуют
1116	93631.34	116292.18	данные отсутствуют	данные отсутствуют
Государственный регистратор				ФГИС ЕГРН
полное наименование должности			подпись	инициалы, фамилия

М.П.

Выписка из Единого государственного реестра недвижимости об объекте недвижимости
Сведения о частях земельного участка

Земельный участок			
(вид объекта недвижимости)			
Лист № Раздела 4.2	Всего листов раздела 4.2:	Всего разделов:	Всего листов выписки:
04.04.2022 № 99/2022/459148765			
Кадастровый номер:		78:31:0151502:17	

Номер точки	Координаты, м		Описание закрепления на местности	Средняя квадратическая погрешность определения координат характерных точек границы части земельного участка, м
	X	Y		
1	2	3	4	5
1117	93631.24	116292.08	данные отсутствуют	данные отсутствуют
1118	93631.14	116291.97	данные отсутствуют	данные отсутствуют
1119	93631.04	116291.86	данные отсутствуют	данные отсутствуют
1120	93630.95	116291.75	данные отсутствуют	данные отсутствуют
1121	93630.86	116291.63	данные отсутствуют	данные отсутствуют
1122	93630.78	116291.51	данные отсутствуют	данные отсутствуют
1123	93630.7	116291.39	данные отсутствуют	данные отсутствуют
1124	93630.62	116291.27	данные отсутствуют	данные отсутствуют
1125	93630.55	116291.15	данные отсутствуют	данные отсутствуют
1126	93630.47	116291.02	данные отсутствуют	данные отсутствуют
1127	93630.41	116290.89	данные отсутствуют	данные отсутствуют
1128	93630.34	116290.76	данные отсутствуют	данные отсутствуют
1129	93630.29	116290.63	данные отсутствуют	данные отсутствуют
1130	93630.23	116290.49	данные отсутствуют	данные отсутствуют
1131	93630.18	116290.36	данные отсутствуют	данные отсутствуют
1132	93630.13	116290.22	данные отсутствуют	данные отсутствуют
1133	93630.09	116290.08	данные отсутствуют	данные отсутствуют
Государственный регистратор				ФГИС ЕГРН
полное наименование должности			подпись	инициалы, фамилия

М.П.

Выписка из Единого государственного реестра недвижимости об объекте недвижимости
Сведения о частях земельного участка

Земельный участок			
(вид объекта недвижимости)			
Лист № Раздела 4.2	Всего листов раздела 4.2:	Всего разделов:	Всего листов выписки:
04.04.2022 № 99/2022/459148765			
Кадастровый номер:		78:31:0151502:17	

Номер точки	Координаты, м		Описание закрепления на местности	Средняя квадратическая погрешность определения координат характерных точек границы части земельного участка, м
	X	Y		
1	2	3	4	5
1134	93630.05	116289.94	данные отсутствуют	данные отсутствуют
1135	93630.01	116289.8	данные отсутствуют	данные отсутствуют
1136	93629.98	116289.66	данные отсутствуют	данные отсутствуют
1137	93629.95	116289.51	данные отсутствуют	данные отсутствуют
1138	93629.93	116289.37	данные отсутствуют	данные отсутствуют
1139	93629.02	116283.12	данные отсутствуют	данные отсутствуют
1140	93628.7	116280.64	данные отсутствуют	данные отсутствуют
1141	93625.42	116280.73	данные отсутствуют	данные отсутствуют
1142	93625.08	116280.96	данные отсутствуют	данные отсутствуют
1143	93624.95	116281.04	данные отсутствуют	данные отсутствуют
1144	93624.83	116281.11	данные отсутствуют	данные отсутствуют
1145	93624.7	116281.18	данные отсутствуют	данные отсутствуют
1146	93624.57	116281.25	данные отсутствуют	данные отсутствуют
1147	93624.43	116281.31	данные отсутствуют	данные отсутствуют
1148	93624.3	116281.36	данные отсутствуют	данные отсутствуют
1149	93624.16	116281.42	данные отсутствуют	данные отсутствуют
1150	93624.02	116281.47	данные отсутствуют	данные отсутствуют
Государственный регистратор				ФГИС ЕГРН
полное наименование должности			подпись	инициалы, фамилия

М.П.

Выписка из Единого государственного реестра недвижимости об объекте недвижимости
Сведения о частях земельного участка

Земельный участок			
(вид объекта недвижимости)			
Лист № Раздела 4.2	Всего листов раздела 4.2:	Всего разделов:	Всего листов выписки:
04.04.2022 № 99/2022/459148765			
Кадастровый номер:		78:31:0151502:17	

Номер точки	Координаты, м		Описание закрепления на местности	Средняя квадратическая погрешность определения координат характерных точек границы части земельного участка, м
	X	Y		
1	2	3	4	5
1151	93623.88	116281.51	данные отсутствуют	данные отсутствуют
1152	93623.74	116281.55	данные отсутствуют	данные отсутствуют
1153	93623.6	116281.59	данные отсутствуют	данные отсутствуют
1154	93623.46	116281.62	данные отсутствуют	данные отсутствуют
1155	93623.31	116281.65	данные отсутствуют	данные отсутствуют
1156	93623.17	116281.68	данные отсутствуют	данные отсутствуют
1157	93623.02	116281.7	данные отсутствуют	данные отсутствуют
1158	93622.87	116281.71	данные отсутствуют	данные отсутствуют
1159	93622.73	116281.72	данные отсутствуют	данные отсутствуют
1160	93622.58	116281.73	данные отсутствуют	данные отсутствуют
1161	93622.43	116281.73	данные отсутствуют	данные отсутствуют
1162	93622.29	116281.73	данные отсутствуют	данные отсутствуют
1163	93622.14	116281.73	данные отсутствуют	данные отсутствуют
1164	93621.92	116281.71	данные отсутствуют	данные отсутствуют
1165	93621.7	116281.68	данные отсутствуют	данные отсутствуют
1166	93621.56	116281.66	данные отсутствуют	данные отсутствуют
1167	93621.41	116281.63	данные отсутствуют	данные отсутствуют
Государственный регистратор				ФГИС ЕГРН
полное наименование должности			подпись	инициалы, фамилия

М.П.

Выписка из Единого государственного реестра недвижимости об объекте недвижимости
Сведения о частях земельного участка

Земельный участок			
(вид объекта недвижимости)			
Лист № Раздела 4.2	Всего листов раздела 4.2:	Всего разделов:	Всего листов выписки:
04.04.2022 № 99/2022/459148765			
Кадастровый номер:		78:31:0151502:17	

Номер точки	Координаты, м		Описание закрепления на местности	Средняя квадратическая погрешность определения координат характерных точек границы части земельного участка, м
	X	Y		
1	2	3	4	5
1168	93621.27	116281.6	данные отсутствуют	данные отсутствуют
1169	93621.12	116281.56	данные отсутствуют	данные отсутствуют
1170	93620.98	116281.52	данные отсутствуют	данные отсутствуют
1171	93620.84	116281.48	данные отсутствуют	данные отсутствуют
1172	93620.7	116281.43	данные отсутствуют	данные отсутствуют
1173	93620.57	116281.38	данные отсутствуют	данные отсутствуют
1174	93620.43	116281.32	данные отсутствуют	данные отсутствуют
1175	93620.3	116281.26	данные отсутствуют	данные отсутствуют
1176	93620.17	116281.2	данные отсутствуют	данные отсутствуют
1177	93620.04	116281.13	данные отсутствуют	данные отсутствуют
1178	93619.91	116281.06	данные отсутствуют	данные отсутствуют
1179	93619.78	116280.98	данные отсутствуют	данные отсутствуют
1180	93619.66	116280.9	данные отсутствуют	данные отсутствуют
1181	93619.54	116280.82	данные отсутствуют	данные отсутствуют
1182	93619.42	116280.73	данные отсутствуют	данные отсутствуют
1183	93619.3	116280.64	данные отсутствуют	данные отсутствуют
1184	93619.19	116280.55	данные отсутствуют	данные отсутствуют
Государственный регистратор				ФГИС ЕГРН
полное наименование должности			подпись	инициалы, фамилия

М.П.

Выписка из Единого государственного реестра недвижимости об объекте недвижимости
Сведения о частях земельного участка

Земельный участок			
(вид объекта недвижимости)			
Лист № Раздела 4.2	Всего листов раздела 4.2:	Всего разделов:	Всего листов выписки:
04.04.2022 № 99/2022/459148765			
Кадастровый номер:		78:31:0151502:17	

Номер точки	Координаты, м		Описание закрепления на местности	Средняя квадратическая погрешность определения координат характерных точек границы части земельного участка, м
	X	Y		
1	2	3	4	5
1185	93619.08	116280.45	данные отсутствуют	данные отсутствуют
1186	93618.97	116280.35	данные отсутствуют	данные отсутствуют
1187	93618.72	116280.09	данные отсутствуют	данные отсутствуют
1188	93602.93	116278.63	данные отсутствуют	данные отсутствуют
1189	93601	116278.59	данные отсутствуют	данные отсутствуют
1190	93600.66	116278.81	данные отсутствуют	данные отсутствуют
1191	93600.53	116278.88	данные отсутствуют	данные отсутствуют
1192	93600.4	116278.95	данные отсутствуют	данные отсутствуют
1193	93600.27	116279.02	данные отсутствуют	данные отсутствуют
1194	93600.14	116279.08	данные отсутствуют	данные отсутствуют
1195	93600.01	116279.14	данные отсутствуют	данные отсутствуют
1196	93599.87	116279.2	данные отсутствуют	данные отсутствуют
1197	93599.73	116279.25	данные отсутствуют	данные отсутствуют
1198	93599.59	116279.3	данные отсутствуют	данные отсутствуют
1199	93599.45	116279.34	данные отсутствуют	данные отсутствуют
1200	93599.31	116279.38	данные отсутствуют	данные отсутствуют
1201	93599.17	116279.41	данные отсутствуют	данные отсутствуют
Государственный регистратор				ФГИС ЕГРН
полное наименование должности			подпись	инициалы, фамилия

М.П.

Выписка из Единого государственного реестра недвижимости об объекте недвижимости
Сведения о частях земельного участка

1556

Земельный участок			
(вид объекта недвижимости)			
Лист № Раздела 4.2	Всего листов раздела 4.2:	Всего разделов:	Всего листов выписки:
04.04.2022 № 99/2022/459148765			
Кадастровый номер:		78:31:0151502:17	

Номер точки	Координаты, м		Описание закрепления на местности	Средняя квадратическая погрешность определения координат характерных точек границы части земельного участка, м
	X	Y		
1	2	3	4	5
1202	93599.02	116279.44	данные отсутствуют	данные отсутствуют
1203	93598.88	116279.47	данные отсутствуют	данные отсутствуют
1204	93598.73	116279.49	данные отсутствуют	данные отсутствуют
1205	93598.59	116279.5	данные отсутствуют	данные отсутствуют
1206	93598.44	116279.52	данные отсутствуют	данные отсутствуют
1207	93598.29	116279.53	данные отсутствуют	данные отсутствуют
1208	93598.14	116279.53	данные отсутствуют	данные отсутствуют
1209	93598	116279.53	данные отсутствуют	данные отсутствуют
1210	93597.85	116279.53	данные отсутствуют	данные отсутствуют
1211	93597.7	116279.52	данные отсутствуют	данные отсутствуют
1212	93597.56	116279.5	данные отсутствуют	данные отсутствуют
1213	93597.41	116279.49	данные отсутствуют	данные отсутствуют
1214	93597.27	116279.46	данные отсутствуют	данные отсутствуют
1215	93597.08	116279.43	данные отсутствуют	данные отсутствуют
1216	93596.83	116279.37	данные отсутствуют	данные отсутствуют
1217	93596.69	116279.33	данные отсутствуют	данные отсутствуют
1218	93596.55	116279.29	данные отсутствуют	данные отсутствуют
Государственный регистратор				ФГИС ЕГРН
полное наименование должности			подпись	инициалы, фамилия

М.П.

Выписка из Единого государственного реестра недвижимости об объекте недвижимости
Сведения о частях земельного участка

Земельный участок			
(вид объекта недвижимости)			
Лист № Раздела 4.2	Всего листов раздела 4.2:	Всего разделов:	Всего листов выписки:
04.04.2022 № 99/2022/459148765			
Кадастровый номер:		78:31:0151502:17	

Номер точки	Координаты, м		Описание закрепления на местности	Средняя квадратическая погрешность определения координат характерных точек границы части земельного участка, м
	X	Y		
1	2	3	4	5
1219	93596.41	116279.24	данные отсутствуют	данные отсутствуют
1220	93596.27	116279.19	данные отсутствуют	данные отсутствуют
1221	93596.14	116279.14	данные отсутствуют	данные отсутствуют
1222	93596	116279.08	данные отсутствуют	данные отсутствуют
1223	93595.87	116279.02	данные отсутствуют	данные отсутствуют
1224	93595.74	116278.95	данные отсутствуют	данные отсутствуют
1225	93595.61	116278.88	данные отсутствуют	данные отсутствуют
1226	93595.48	116278.8	данные отсутствуют	данные отсутствуют
1227	93595.36	116278.73	данные отсутствуют	данные отсутствуют
1228	93595.24	116278.64	данные отсутствуют	данные отсутствуют
1229	93595.12	116278.56	данные отсутствуют	данные отсутствуют
1230	93595	116278.47	данные отсутствуют	данные отсутствуют
1231	93594.89	116278.38	данные отсутствуют	данные отсутствуют
1232	93594.77	116278.28	данные отсутствуют	данные отсутствуют
1233	93594.67	116278.18	данные отсутствуют	данные отсутствуют
1234	93594.56	116278.08	данные отсутствуют	данные отсутствуют
1235	93594.25	116277.74	данные отсутствуют	данные отсутствуют
Государственный регистратор				ФГИС ЕГРН
полное наименование должности			подпись	инициалы, фамилия

М.П.

Выписка из Единого государственного реестра недвижимости об объекте недвижимости
Сведения о частях земельного участка

1558

Земельный участок			
(вид объекта недвижимости)			
Лист № Раздела 4.2	Всего листов раздела 4.2:	Всего разделов:	Всего листов выписки:
04.04.2022 № 99/2022/459148765			
Кадастровый номер:		78:31:0151502:17	

Номер точки	Координаты, м		Описание закрепления на местности	Средняя квадратическая погрешность определения координат характерных точек границы части земельного участка, м
	X	Y		
1	2	3	4	5
1236	93588.07	116277	данные отсутствуют	данные отсутствуют
1237	93580.95	116276.45	данные отсутствуют	данные отсутствуют
1238	93581.91	116282.38	данные отсутствуют	данные отсутствуют
1239	93581.93	116282.53	данные отсутствуют	данные отсутствуют
1240	93581.95	116282.67	данные отсутствуют	данные отсутствуют
1241	93581.96	116282.82	данные отсутствуют	данные отсутствуют
1242	93581.97	116282.97	данные отсутствуют	данные отсутствуют
1243	93581.97	116283.11	данные отсутствуют	данные отсутствуют
1244	93581.97	116283.26	данные отсутствуют	данные отсутствуют
1245	93581.97	116283.41	данные отсутствуют	данные отсутствуют
1246	93581.96	116283.56	данные отсутствуют	данные отсутствуют
1247	93581.94	116283.7	данные отсутствуют	данные отсутствуют
1248	93581.93	116283.85	данные отсутствуют	данные отсутствуют
1249	93581.9	116284	данные отсутствуют	данные отсутствуют
1250	93581.88	116284.14	данные отсутствуют	данные отсутствуют
1251	93581.85	116284.29	данные отсутствуют	данные отсутствуют
1252	93581.81	116284.43	данные отсутствуют	данные отсутствуют
Государственный регистратор				ФГИС ЕГРН
полное наименование должности			подпись	инициалы, фамилия

М.П.

Сведения о частях земельного участка

Земельный участок			
(вид объекта недвижимости)			
Лист № Раздела 4.2	Всего листов раздела 4.2:	Всего разделов:	Всего листов выписки:
04.04.2022 № 99/2022/459148765			
Кадастровый номер:		78:31:0151502:17	

Номер точки	Координаты, м		Описание закрепления на местности	Средняя квадратическая погрешность определения координат характерных точек границы части земельного участка, м
	X	Y		
1	2	3	4	5
1253	93581.77	116284.57	данные отсутствуют	данные отсутствуют
1254	93581.73	116284.71	данные отсутствуют	данные отсутствуют
1255	93581.68	116284.85	данные отсутствуют	данные отсутствуют
1256	93581.63	116284.99	данные отсутствуют	данные отсутствуют
1257	93581.58	116285.13	данные отсутствуют	данные отсутствуют
1258	93581.52	116285.26	данные отсутствуют	данные отсутствуют
1259	93581.45	116285.39	данные отсутствуют	данные отсутствуют
1260	93581.39	116285.53	данные отсутствуют	данные отсутствуют
1261	93581.32	116285.66	данные отсутствуют	данные отсутствуют
1262	93581.24	116285.78	данные отсутствуют	данные отсутствуют
1263	93581.14	116285.94	данные отсутствуют	данные отсутствуют
1264	93580.99	116286.15	данные отсутствуют	данные отсутствуют
1265	93580.9	116286.27	данные отсутствуют	данные отсутствуют
1266	93580.81	116286.38	данные отсутствуют	данные отсутствуют
1267	93580.72	116286.49	данные отсутствуют	данные отсутствуют
1268	93580.62	116286.6	данные отсутствуют	данные отсутствуют
1269	93580.51	116286.71	данные отсутствуют	данные отсутствуют
Государственный регистратор				ФГИС ЕГРН
полное наименование должности			подпись	инициалы, фамилия

М.П.

Выписка из Единого государственного реестра недвижимости об объекте недвижимости
Сведения о частях земельного участка

1560

Земельный участок			
(вид объекта недвижимости)			
Лист № Раздела 4.2	Всего листов раздела 4.2:	Всего разделов:	Всего листов выписки:
04.04.2022 № 99/2022/459148765			
Кадастровый номер:		78:31:0151502:17	

Номер точки	Координаты, м		Описание закрепления на местности	Средняя квадратическая погрешность определения координат характерных точек границы части земельного участка, м
	X	Y		
1	2	3	4	5
1270	93580.41	116286.81	данные отсутствуют	данные отсутствуют
1271	93580.3	116286.91	данные отсутствуют	данные отсутствуют
1272	93580.19	116287.01	данные отсутствуют	данные отсутствуют
1273	93580.07	116287.1	данные отсутствуют	данные отсутствуют
1274	93579.96	116287.19	данные отсутствуют	данные отсутствуют
1275	93579.84	116287.28	данные отсутствуют	данные отсутствуют
1276	93579.72	116287.36	данные отсутствуют	данные отсутствуют
1277	93579.59	116287.44	данные отсутствуют	данные отсутствуют
1278	93579.46	116287.52	данные отсутствуют	данные отсутствуют
1279	93579.34	116287.59	данные отсутствуют	данные отсутствуют
1280	93579.2	116287.66	данные отсутствуют	данные отсутствуют
1281	93579.07	116287.72	данные отсутствуют	данные отсутствуют
1282	93578.94	116287.78	данные отсутствуют	данные отсутствуют
1283	93578.8	116287.84	данные отсутствуют	данные отсутствуют
1284	93578.66	116287.89	данные отсутствуют	данные отсутствуют
1285	93578.52	116287.94	данные отсутствуют	данные отсутствуют
1286	93578.38	116287.98	данные отсутствуют	данные отсутствуют
Государственный регистратор				ФГИС ЕГРН
полное наименование должности			подпись	инициалы, фамилия

М.П.

Выписка из Единого государственного реестра недвижимости об объекте недвижимости
Сведения о частях земельного участка

Земельный участок			
(вид объекта недвижимости)			
Лист № Раздела 4.2	Всего листов раздела 4.2:	Всего разделов:	Всего листов выписки:
04.04.2022 № 99/2022/459148765			
Кадастровый номер:		78:31:0151502:17	

Номер точки	Координаты, м		Описание закрепления на местности	Средняя квадратическая погрешность определения координат характерных точек границы части земельного участка, м
	X	Y		
1	2	3	4	5
1287	93578.24	116288.02	данные отсутствуют	данные отсутствуют
1288	93571.8	116289.71	данные отсутствуют	данные отсутствуют
1289	93571.86	116290.06	данные отсутствуют	данные отсутствуют
1290	93572.82	116295.13	данные отсутствуют	данные отсутствуют
1291	93573.31	116297.15	данные отсутствуют	данные отсутствуют
1292	93573.39	116297.56	данные отсутствуют	данные отсутствуют
1293	93573.41	116297.7	данные отсутствуют	данные отсутствуют
1294	93573.43	116297.85	данные отсутствуют	данные отсутствуют
1295	93573.44	116298	данные отсутствуют	данные отсутствуют
1296	93573.45	116298.14	данные отсутствуют	данные отсутствуют
1297	93573.45	116298.29	данные отсутствуют	данные отсутствуют
1298	93573.45	116298.43	данные отсутствуют	данные отсутствуют
1299	93573.44	116298.58	данные отсутствуют	данные отсутствуют
1300	93573.43	116298.72	данные отсутствуют	данные отсутствуют
1301	93573.42	116298.87	данные отсутствуют	данные отсутствуют
1302	93573.4	116299.01	данные отсутствуют	данные отсутствуют
1303	93573.38	116299.16	данные отсутствуют	данные отсутствуют
Государственный регистратор				ФГИС ЕГРН
полное наименование должности			подпись	инициалы, фамилия

М.П.

Выписка из Единого государственного реестра недвижимости об объекте недвижимости
Сведения о частях земельного участка

Земельный участок			
(вид объекта недвижимости)			
Лист № Раздела 4.2	Всего листов раздела 4.2:	Всего разделов:	Всего листов выписки:
04.04.2022 № 99/2022/459148765			
Кадастровый номер:		78:31:0151502:17	

Номер точки	Координаты, м		Описание закрепления на местности	Средняя квадратическая погрешность определения координат характерных точек границы части земельного участка, м
	X	Y		
1	2	3	4	5
1304	93573.35	116299.3	данные отсутствуют	данные отсутствуют
1305	93573.32	116299.45	данные отсутствуют	данные отсутствуют
1306	93573.29	116299.59	данные отсутствуют	данные отсутствуют
1307	93573.25	116299.73	данные отсутствуют	данные отсутствуют
1308	93573.21	116299.87	данные отсутствуют	данные отсутствуют
1309	93573.16	116300.01	данные отсутствуют	данные отсутствуют
1310	93573.11	116300.14	данные отсутствуют	данные отсутствуют
1311	93573.06	116300.28	данные отсутствуют	данные отсутствуют
1312	93573	116300.41	данные отсутствуют	данные отсутствуют
1313	93572.93	116300.54	данные отсутствуют	данные отсутствуют
1314	93572.87	116300.67	данные отсутствуют	данные отсутствуют
1315	93572.8	116300.8	данные отсутствуют	данные отсутствуют
1316	93572.72	116300.93	данные отсутствуют	данные отсутствуют
1317	93572.65	116301.05	данные отсутствуют	данные отсутствуют
1318	93572.56	116301.17	данные отсутствуют	данные отсутствуют
1319	93572.48	116301.29	данные отсутствуют	данные отсутствуют
1320	93572.39	116301.41	данные отсутствуют	данные отсутствуют
Государственный регистратор				ФГИС ЕГРН
полное наименование должности			подпись	инициалы, фамилия

М.П.

Выписка из Единого государственного реестра недвижимости об объекте недвижимости
Сведения о частях земельного участка

Земельный участок			
(вид объекта недвижимости)			
Лист № Раздела 4.2	Всего листов раздела 4.2:	Всего разделов:	Всего листов выписки:
04.04.2022 № 99/2022/459148765			
Кадастровый номер:		78:31:0151502:17	

Номер точки	Координаты, м		Описание закрепления на местности	Средняя квадратическая погрешность определения координат характерных точек границы части земельного участка, м
	X	Y		
1	2	3	4	5
1321	93572.3	116301.52	данные отсутствуют	данные отсутствуют
1322	93572.21	116301.63	данные отсутствуют	данные отсутствуют
1323	93572.11	116301.74	данные отсутствуют	данные отсутствуют
1324	93572.01	116301.85	данные отсутствуют	данные отсутствуют
1325	93571.9	116301.95	данные отсутствуют	данные отсутствуют
1326	93571.8	116302.05	данные отсутствуют	данные отсутствуют
1327	93571.69	116302.14	данные отсутствуют	данные отсутствуют
1328	93571.57	116302.24	данные отсутствуют	данные отсутствуют
1329	93571.46	116302.33	данные отсутствуют	данные отсутствуют
1330	93571.34	116302.41	данные отсутствуют	данные отсутствуют
1331	93571.22	116302.49	данные отсутствуют	данные отсутствуют
1332	93571.1	116302.57	данные отсутствуют	данные отсутствуют
1333	93570.97	116302.65	данные отсутствуют	данные отсутствуют
1334	93570.84	116302.72	данные отсутствуют	данные отсутствуют
1335	93570.72	116302.79	данные отсутствуют	данные отсутствуют
1336	93570.58	116302.85	данные отсутствуют	данные отсутствуют
1337	93570.45	116302.91	данные отсутствуют	данные отсутствуют
Государственный регистратор				ФГИС ЕГРН
полное наименование должности			подпись	инициалы, фамилия

М.П.

Выписка из Единого государственного реестра недвижимости об объекте недвижимости
Сведения о частях земельного участка

Земельный участок			
(вид объекта недвижимости)			
Лист № Раздела 4.2	Всего листов раздела 4.2:	Всего разделов:	Всего листов выписки:
04.04.2022 № 99/2022/459148765			
Кадастровый номер:		78:31:0151502:17	

Номер точки	Координаты, м		Описание закрепления на местности	Средняя квадратическая погрешность определения координат характерных точек границы части земельного участка, м
	X	Y		
1	2	3	4	5
1338	93570.32	116302.97	данные отсутствуют	данные отсутствуют
1339	93570.18	116303.02	данные отсутствуют	данные отсутствуют
1340	93570.04	116303.07	данные отсутствуют	данные отсутствуют
1341	93569.9	116303.12	данные отсутствуют	данные отсутствуют
1342	93569.76	116303.16	данные отсутствуют	данные отсутствуют
1343	93569.63	116303.19	данные отсутствуют	данные отсутствуют
1344	93569.48	116303.22	данные отсутствуют	данные отсутствуют
1345	93569.34	116303.25	данные отсутствуют	данные отсутствуют
1346	93569.19	116303.28	данные отсутствуют	данные отсутствуют
1347	93569.05	116303.3	данные отсутствуют	данные отсутствуют
1348	93568.9	116303.31	данные отсутствуют	данные отсутствуют
1349	93568.76	116303.32	данные отсутствуют	данные отсутствуют
1350	93568.61	116303.33	данные отсутствуют	данные отсутствуют
1351	93568.47	116303.33	данные отсутствуют	данные отсутствуют
1352	93568.32	116303.33	данные отсутствуют	данные отсутствуют
1353	93568.17	116303.32	данные отсутствуют	данные отсутствуют
1354	93568.03	116303.31	данные отсутствуют	данные отсутствуют
Государственный регистратор				ФГИС ЕГРН
полное наименование должности			подпись	инициалы, фамилия

М.П.

Выписка из Единого государственного реестра недвижимости об объекте недвижимости
Сведения о частях земельного участка

Земельный участок			
(вид объекта недвижимости)			
Лист № Раздела 4.2	Всего листов раздела 4.2:	Всего разделов:	Всего листов выписки:
04.04.2022 № 99/2022/459148765			
Кадастровый номер:		78:31:0151502:17	

Номер точки	Координаты, м		Описание закрепления на местности	Средняя квадратическая погрешность определения координат характерных точек границы части земельного участка, м
	X	Y		
1	2	3	4	5
1355	93567.88	116303.3	данные отсутствуют	данные отсутствуют
1356	93567.74	116303.28	данные отсутствуют	данные отсутствуют
1357	93567.59	116303.26	данные отсутствуют	данные отсутствуют
1358	93567.45	116303.23	данные отсутствуют	данные отсутствуют
1359	93567.31	116303.2	данные отсутствуют	данные отсутствуют
1360	93567.17	116303.16	данные отсутствуют	данные отсутствуют
1361	93567.03	116303.13	данные отсутствуют	данные отсутствуют
1362	93566.89	116303.08	данные отсутствуют	данные отсутствуют
1363	93566.75	116303.03	данные отсутствуют	данные отсутствуют
1364	93566.61	116302.98	данные отсутствуют	данные отсутствуют
1365	93566.48	116302.93	данные отсутствуют	данные отсутствуют
1366	93566.34	116302.87	данные отсутствуют	данные отсутствуют
1367	93566.21	116302.8	данные отсутствуют	данные отсутствуют
1368	93566.08	116302.74	данные отсутствуют	данные отсутствуют
1369	93565.96	116302.67	данные отсутствуют	данные отсутствуют
1370	93565.83	116302.59	данные отсутствуют	данные отсутствуют
1371	93565.71	116302.51	данные отсутствуют	данные отсутствуют
Государственный регистратор				ФГИС ЕГРН
полное наименование должности			подпись	инициалы, фамилия

М.П.

Выписка из Единого государственного реестра недвижимости об объекте недвижимости
Сведения о частях земельного участка

Земельный участок			
(вид объекта недвижимости)			
Лист № Раздела 4.2	Всего листов раздела 4.2:	Всего разделов:	Всего листов выписки:
04.04.2022 № 99/2022/459148765			
Кадастровый номер:		78:31:0151502:17	

Номер точки	Координаты, м		Описание закрепления на местности	Средняя квадратическая погрешность определения координат характерных точек границы части земельного участка, м
	X	Y		
1	2	3	4	5
1372	93565.59	116302.43	данные отсутствуют	данные отсутствуют
1373	93565.47	116302.35	данные отсутствуют	данные отсутствуют
1374	93565.35	116302.26	данные отсутствуют	данные отсутствуют
1375	93565.24	116302.17	данные отсутствуют	данные отсутствуют
1376	93565.13	116302.07	данные отсутствуют	данные отсутствуют
1377	93565.02	116301.97	данные отсутствуют	данные отсутствуют
1378	93564.92	116301.87	данные отсутствуют	данные отсутствуют
1379	93564.81	116301.77	данные отсутствуют	данные отсутствуют
1380	93564.71	116301.66	данные отсутствуют	данные отсутствуют
1381	93564.62	116301.55	данные отсутствуют	данные отсутствуют
1382	93564.53	116301.43	данные отсутствуют	данные отсутствуют
1383	93564.44	116301.32	данные отсутствуют	данные отсутствуют
1384	93564.35	116301.2	данные отсутствуют	данные отсутствуют
1385	93564.27	116301.08	данные отсутствуют	данные отсутствуют
1386	93564.19	116300.96	данные отсутствуют	данные отсутствуют
1387	93564.12	116300.83	данные отсутствуют	данные отсутствуют
1388	93564.05	116300.7	данные отсутствуют	данные отсутствуют
Государственный регистратор				ФГИС ЕГРН
полное наименование должности			подпись	инициалы, фамилия

М.П.

Выписка из Единого государственного реестра недвижимости об объекте недвижимости
Сведения о частях земельного участка

Земельный участок			
(вид объекта недвижимости)			
Лист № Раздела 4.2	Всего листов раздела 4.2:	Всего разделов:	Всего листов выписки:
04.04.2022 № 99/2022/459148765			
Кадастровый номер:		78:31:0151502:17	

Номер точки	Координаты, м		Описание закрепления на местности	Средняя квадратическая погрешность определения координат характерных точек границы части земельного участка, м
	X	Y		
1	2	3	4	5
1389	93563.98	116300.57	данные отсутствуют	данные отсутствуют
1390	93563.92	116300.44	данные отсутствуют	данные отсутствуют
1391	93563.86	116300.31	данные отсутствуют	данные отсутствуют
1392	93563.8	116300.17	данные отсутствуют	данные отсутствуют
1393	93563.75	116300.04	данные отсутствуют	данные отсутствуют
1394	93563.7	116299.9	данные отсутствуют	данные отсутствуют
1395	93563.59	116299.51	данные отсутствуют	данные отсутствуют
1396	93563.03	116297.19	данные отсутствуют	данные отсутствуют
1397	93562.93	116296.64	данные отсутствуют	данные отсутствуют
1398	93559.08	116297.25	данные отсутствуют	данные отсутствуют
1399	93558.82	116297.69	данные отсутствуют	данные отсутствуют
1400	93558.59	116298.04	данные отсутствуют	данные отсутствуют
1401	93558.34	116298.36	данные отсутствуют	данные отсутствуют
1402	93558.06	116298.67	данные отсутствуют	данные отсутствуют
1403	93557.75	116298.95	данные отсутствуют	данные отсутствуют
1404	93557.43	116299.2	данные отсутствуют	данные отсутствуют
1405	93557.08	116299.43	данные отсутствуют	данные отсутствуют
Государственный регистратор				ФГИС ЕГРН
полное наименование должности			подпись	инициалы, фамилия

М.П.

Выписка из Единого государственного реестра недвижимости об объекте недвижимости
Сведения о частях земельного участка

Земельный участок			
<small>(вид объекта недвижимости)</small>			
Лист № Раздела 4.2	Всего листов раздела 4.2:	Всего разделов:	Всего листов выписки:
04.04.2022 № 99/2022/459148765			
Кадастровый номер:		78:31:0151502:17	

Номер точки	Координаты, м		Описание закрепления на местности	Средняя квадратическая погрешность определения координат характерных точек границы части земельного участка, м
	X	Y		
1	2	3	4	5
1406	93556.72	116299.62	данные отсутствуют	данные отсутствуют
1407	93556.34	116299.79	данные отсутствуют	данные отсутствуют
1408	93555.95	116299.92	данные отсутствуют	данные отсутствуют
1409	93555.55	116300.02	данные отсутствуют	данные отсутствуют
1410	93555.14	116300.09	данные отсутствуют	данные отсутствуют
1411	93554.73	116300.13	данные отсутствуют	данные отсутствуют
1412	93554.31	116300.13	данные отсутствуют	данные отсутствуют
1413	93553.9	116300.09	данные отсутствуют	данные отсутствуют
1414	93553.49	116300.02	данные отсутствуют	данные отсутствуют
1415	93553.09	116299.92	данные отсутствуют	данные отсутствуют
1416	93552.7	116299.79	данные отсутствуют	данные отсутствуют
1417	93552.32	116299.62	данные отсутствуют	данные отсутствуют
1418	93551.96	116299.43	данные отсутствуют	данные отсутствуют
1419	93551.61	116299.2	данные отсутствуют	данные отсутствуют
1420	93551.29	116298.95	данные отсутствуют	данные отсутствуют
1421	93550.92	116298.59	данные отсутствуют	данные отсутствуют
1422	93548.12	116299.06	данные отсутствуют	данные отсутствуют
Государственный регистратор				ФГИС ЕГРН
полное наименование должности			подпись	инициалы, фамилия

М.П.

Выписка из Единого государственного реестра недвижимости об объекте недвижимости
Сведения о частях земельного участка

1569

Земельный участок			
(вид объекта недвижимости)			
Лист № Раздела 4.2	Всего листов раздела 4.2:	Всего разделов:	Всего листов выписки:
04.04.2022 № 99/2022/459148765			
Кадастровый номер:		78:31:0151502:17	

Номер точки	Координаты, м		Описание закрепления на местности	Средняя квадратическая погрешность определения координат характерных точек границы части земельного участка, м
	X	Y		
1	2	3	4	5
1423	93541.77	116300.38	данные отсутствуют	данные отсутствуют
1424	93542.16	116302.2	данные отсутствуют	данные отсутствуют
1425	93542.32	116303.1	данные отсутствуют	данные отсутствуют
1426	93542.34	116303.24	данные отсутствуют	данные отсутствуют
1427	93542.36	116303.39	данные отсутствуют	данные отсутствуют
1428	93542.38	116303.53	данные отсутствуют	данные отсутствуют
1429	93542.39	116303.68	данные отсутствуют	данные отсутствуют
1430	93542.4	116303.83	данные отсутствуют	данные отсутствуют
1431	93542.4	116303.97	данные отсутствуют	данные отсутствуют
1432	93542.4	116304.12	данные отсутствуют	данные отсутствуют
1433	93542.39	116304.26	данные отсутствуют	данные отсутствуют
1434	93542.38	116304.41	данные отсутствуют	данные отсутствуют
1435	93542.37	116304.55	данные отсутствуют	данные отсутствуют
1436	93542.35	116304.7	данные отсутствуют	данные отсутствуют
1437	93542.32	116304.84	данные отсутствуют	данные отсутствуют
1438	93542.3	116304.99	данные отсутствуют	данные отсутствуют
1439	93542.27	116305.13	данные отсутствуют	данные отсутствуют
Государственный регистратор				ФГИС ЕГРН
полное наименование должности			подпись	инициалы, фамилия

М.П.

Выписка из Единого государственного реестра недвижимости об объекте недвижимости
Сведения о частях земельного участка

Земельный участок			
(вид объекта недвижимости)			
Лист № Раздела 4.2	Всего листов раздела 4.2:	Всего разделов:	Всего листов выписки:
04.04.2022 № 99/2022/459148765			
Кадастровый номер:		78:31:0151502:17	

Номер точки	Координаты, м		Описание закрепления на местности	Средняя квадратическая погрешность определения координат характерных точек границы части земельного участка, м
	X	Y		
1	2	3	4	5
1440	93542.23	116305.27	данные отсутствуют	данные отсутствуют
1441	93542.19	116305.41	данные отсутствуют	данные отсутствуют
1442	93542.15	116305.55	данные отсутствуют	данные отсутствуют
1443	93542.1	116305.69	данные отсутствуют	данные отсутствуют
1444	93542.05	116305.83	данные отсутствуют	данные отсутствуют
1445	93541.99	116305.96	данные отсутствуют	данные отсутствуют
1446	93541.93	116306.09	данные отсутствуют	данные отсутствуют
1447	93541.87	116306.23	данные отсутствуют	данные отсутствуют
1448	93541.8	116306.36	данные отсутствуют	данные отсутствуют
1449	93541.73	116306.48	данные отсутствуют	данные отсутствуют
1450	93541.65	116306.61	данные отсутствуют	данные отсутствуют
1451	93541.58	116306.73	данные отсутствуют	данные отсутствуют
1452	93541.49	116306.85	данные отсутствуют	данные отсутствуют
1453	93541.41	116306.97	данные отсутствуют	данные отсутствуют
1454	93541.32	116307.09	данные отсутствуют	данные отсутствуют
1455	93541.23	116307.2	данные отсутствуют	данные отсутствуют
1456	93541.13	116307.31	данные отсутствуют	данные отсутствуют
Государственный регистратор				ФГИС ЕГРН
полное наименование должности			подпись	инициалы, фамилия

М.П.

Выписка из Единого государственного реестра недвижимости об объекте недвижимости
Сведения о частях земельного участка

Земельный участок			
(вид объекта недвижимости)			
Лист № Раздела 4.2	Всего листов раздела 4.2:	Всего разделов:	Всего листов выписки:
04.04.2022 № 99/2022/459148765			
Кадастровый номер:		78:31:0151502:17	

Номер точки	Координаты, м		Описание закрепления на местности	Средняя квадратическая погрешность определения координат характерных точек границы части земельного участка, м
	X	Y		
1	2	3	4	5
1457	93541.03	116307.42	данные отсутствуют	данные отсутствуют
1458	93540.93	116307.52	данные отсутствуют	данные отсутствуют
1459	93540.83	116307.62	данные отсутствуют	данные отсутствуют
1460	93540.72	116307.72	данные отсутствуют	данные отсутствуют
1461	93540.61	116307.82	данные отсутствуют	данные отсутствуют
1462	93540.49	116307.91	данные отсутствуют	данные отсутствуют
1463	93540.38	116308	данные отсутствуют	данные отсутствуют
1464	93540.26	116308.08	данные отсутствуют	данные отсутствуют
1465	93540.14	116308.17	данные отсутствуют	данные отсутствуют
1466	93540.02	116308.24	данные отсутствуют	данные отсутствуют
1467	93539.89	116308.32	данные отсутствуют	данные отсутствуют
1468	93539.76	116308.39	данные отсутствуют	данные отсутствуют
1469	93539.63	116308.46	данные отсутствуют	данные отсутствуют
1470	93539.5	116308.52	данные отсутствуют	данные отсутствуют
1471	93539.37	116308.58	данные отсутствуют	данные отсутствуют
1472	93539.23	116308.63	данные отсутствуют	данные отсутствуют
1473	93539.1	116308.69	данные отсутствуют	данные отсутствуют
Государственный регистратор				ФГИС ЕГРН
полное наименование должности			подпись	инициалы, фамилия

М.П.

Выписка из Единого государственного реестра недвижимости об объекте недвижимости
Сведения о частях земельного участка

Земельный участок			
(вид объекта недвижимости)			
Лист № Раздела 4.2	Всего листов раздела 4.2:	Всего разделов:	Всего листов выписки:
04.04.2022 № 99/2022/459148765			
Кадастровый номер:		78:31:0151502:17	

Номер точки	Координаты, м		Описание закрепления на местности	Средняя квадратическая погрешность определения координат характерных точек границы части земельного участка, м
	X	Y		
1	2	3	4	5
1474	93538.96	116308.73	данные отсутствуют	данные отсутствуют
1475	93538.82	116308.78	данные отсутствуют	данные отсутствуют
1476	93538.68	116308.82	данные отсутствуют	данные отсутствуют
1477	93538.54	116308.85	данные отсутствуют	данные отсутствуют
1478	93538.39	116308.88	данные отсутствуют	данные отсутствуют
1479	93538.25	116308.91	данные отсутствуют	данные отсутствуют
1480	93538.11	116308.93	данные отсутствуют	данные отсутствуют
1481	93537.96	116308.95	данные отсутствуют	данные отсутствуют
1482	93537.81	116308.96	данные отсутствуют	данные отсутствуют
1483	93537.67	116308.97	данные отсутствуют	данные отсутствуют
1484	93537.52	116308.98	данные отсутствуют	данные отсутствуют
1485	93537.38	116308.98	данные отсутствуют	данные отсутствуют
1486	93537.23	116308.98	данные отсутствуют	данные отсутствуют
1487	93537.09	116308.97	данные отсутствуют	данные отсутствуют
1488	93536.94	116308.96	данные отсутствуют	данные отсутствуют
1489	93536.79	116308.94	данные отсутствуют	данные отсутствуют
1490	93536.65	116308.92	данные отсутствуют	данные отсутствуют
Государственный регистратор				ФГИС ЕГРН
полное наименование должности			подпись	инициалы, фамилия

М.П.

Выписка из Единого государственного реестра недвижимости об объекте недвижимости
Сведения о частях земельного участка

Земельный участок			
(вид объекта недвижимости)			
Лист № Раздела 4.2	Всего листов раздела 4.2:	Всего разделов:	Всего листов выписки:
04.04.2022 № 99/2022/459148765			
Кадастровый номер:		78:31:0151502:17	

Номер точки	Координаты, м		Описание закрепления на местности	Средняя квадратическая погрешность определения координат характерных точек границы части земельного участка, м
	X	Y		
1	2	3	4	5
1491	93536.51	116308.9	данные отсутствуют	данные отсутствуют
1492	93536.36	116308.87	данные отсутствуют	данные отсутствуют
1493	93536.22	116308.84	данные отсутствуют	данные отсутствуют
1494	93535.83	116308.73	данные отсутствуют	данные отсутствуют
1495	93535.44	116308.58	данные отсутствуют	данные отсутствуют
1496	93535.15	116308.44	данные отсутствуют	данные отсутствуют
1497	93532.19	116308.88	данные отсутствуют	данные отсутствуют
1498	93531.78	116308.92	данные отсутствуют	данные отсутствуют
1499	93531.37	116308.93	данные отсутствуют	данные отсутствуют
1500	93531.22	116308.92	данные отсутствуют	данные отсутствуют
1501	93531.08	116308.92	данные отсутствуют	данные отсутствуют
1502	93530.93	116308.9	данные отсутствуют	данные отсутствуют
1503	93530.79	116308.88	данные отсутствуют	данные отсутствуют
1504	93530.64	116308.86	данные отсутствуют	данные отсутствуют
1505	93530.5	116308.84	данные отсутствуют	данные отсутствуют
1506	93530.35	116308.81	данные отсутствуют	данные отсутствуют
1507	93530.21	116308.77	данные отсутствуют	данные отсутствуют
Государственный регистратор				ФГИС ЕГРН
полное наименование должности			подпись	инициалы, фамилия

М.П.

Выписка из Единого государственного реестра недвижимости об объекте недвижимости
Сведения о частях земельного участка

Земельный участок			
(вид объекта недвижимости)			
Лист № Раздела 4.2	Всего листов раздела 4.2:	Всего разделов:	Всего листов выписки:
04.04.2022 № 99/2022/459148765			
Кадастровый номер:		78:31:0151502:17	

Номер точки	Координаты, м		Описание закрепления на местности	Средняя квадратическая погрешность определения координат характерных точек границы части земельного участка, м
	X	Y		
1	2	3	4	5
1508	93530.07	116308.73	данные отсутствуют	данные отсутствуют
1509	93529.93	116308.69	данные отсутствуют	данные отсутствуют
1510	93529.79	116308.64	данные отсутствуют	данные отсутствуют
1511	93529.66	116308.59	данные отсутствуют	данные отсутствуют
1512	93529.52	116308.54	данные отсутствуют	данные отсутствуют
1513	93529.39	116308.48	данные отсутствуют	данные отсутствуют
1514	93529.25	116308.41	данные отсутствуют	данные отсутствуют
1515	93529.12	116308.35	данные отсутствуют	данные отсутствуют
1516	93529	116308.28	данные отсутствуют	данные отсутствуют
1517	93528.87	116308.2	данные отсутствуют	данные отсутствуют
1518	93528.75	116308.12	данные отсутствуют	данные отсутствуют
1519	93528.62	116308.04	данные отсутствуют	данные отсутствуют
1520	93528.5	116307.96	данные отсутствуют	данные отсутствуют
1521	93528.39	116307.87	данные отсутствуют	данные отсутствуют
1522	93528.27	116307.78	данные отсутствуют	данные отсутствуют
1523	93528.16	116307.68	данные отсутствуют	данные отсутствуют
1524	93528.05	116307.58	данные отсутствуют	данные отсутствуют
Государственный регистратор				ФГИС ЕГРН
полное наименование должности			подпись	инициалы, фамилия

М.П.

Выписка из Единого государственного реестра недвижимости об объекте недвижимости
Сведения о частях земельного участка

Земельный участок			
(вид объекта недвижимости)			
Лист № Раздела 4.2	Всего листов раздела 4.2:	Всего разделов:	Всего листов выписки:
04.04.2022 № 99/2022/459148765			
Кадастровый номер:		78:31:0151502:17	

Номер точки	Координаты, м		Описание закрепления на местности	Средняя квадратическая погрешность определения координат характерных точек границы части земельного участка, м
	X	Y		
1	2	3	4	5
1525	93527.95	116307.48	данные отсутствуют	данные отсутствуют
1526	93527.85	116307.38	данные отсутствуют	данные отсутствуют
1527	93527.75	116307.27	данные отсутствуют	данные отсутствуют
1528	93527.65	116307.16	данные отсутствуют	данные отсутствуют
1529	93527.56	116307.05	данные отсутствуют	данные отсутствуют
1530	93527.47	116306.93	данные отсутствуют	данные отсутствуют
1531	93527.38	116306.81	данные отсутствуют	данные отсутствуют
1532	93527.3	116306.69	данные отсутствуют	данные отсутствуют
1533	93527.22	116306.57	данные отсутствуют	данные отсутствуют
1534	93527.14	116306.44	данные отсутствуют	данные отсутствуют
1535	93527.07	116306.32	данные отсутствуют	данные отсутствуют
1536	93527.01	116306.19	данные отсутствуют	данные отсутствуют
1537	93526.94	116306.06	данные отсутствуют	данные отсутствуют
1538	93526.88	116305.92	данные отсутствуют	данные отсутствуют
1539	93526.82	116305.79	данные отсутствуют	данные отсутствуют
1540	93526.77	116305.65	данные отсутствуют	данные отсутствуют
1541	93526.72	116305.51	данные отсутствуют	данные отсутствуют
Государственный регистратор				ФГИС ЕГРН
полное наименование должности			подпись	инициалы, фамилия

М.П.

Выписка из Единого государственного реестра недвижимости об объекте недвижимости
Сведения о частях земельного участка

Земельный участок			
(вид объекта недвижимости)			
Лист № Раздела 4.2	Всего листов раздела 4.2:	Всего разделов:	Всего листов выписки:
04.04.2022 № 99/2022/459148765			
Кадастровый номер:		78:31:0151502:17	

Номер точки	Координаты, м		Описание закрепления на местности	Средняя квадратическая погрешность определения координат характерных точек границы части земельного участка, м
	X	Y		
1	2	3	4	5
1542	93526.68	116305.37	данные отсутствуют	данные отсутствуют
1543	93526.64	116305.23	данные отсутствуют	данные отсутствуют
1544	93526.6	116305.09	данные отсутствуют	данные отсутствуют
1545	93526.57	116304.95	данные отсутствуют	данные отсутствуют
1546	93526.54	116304.8	данные отсутствуют	данные отсутствуют
1547	93526.52	116304.66	данные отсутствуют	данные отсутствуют
1548	93526.5	116304.51	данные отсутствуют	данные отсутствуют
1549	93526.49	116304.37	данные отсутствуют	данные отсутствуют
1550	93526.47	116304.22	данные отсутствуют	данные отсутствуют
1551	93526.47	116304.08	данные отсутствуют	данные отсутствуют
1552	93526.47	116303.93	данные отсутствуют	данные отсутствуют
1553	93526.47	116303.78	данные отсутствуют	данные отсутствуют
1554	93526.47	116303.64	данные отсутствуют	данные отсутствуют
1555	93526.49	116303.49	данные отсутствуют	данные отсутствуют
1556	93526.5	116303.35	данные отсутствуют	данные отсутствуют
1557	93526.52	116303.2	данные отсутствуют	данные отсутствуют
1558	93526.54	116303.06	данные отсутствуют	данные отсутствуют
Государственный регистратор				ФГИС ЕГРН
полное наименование должности			подпись	инициалы, фамилия

М.П.

Выписка из Единого государственного реестра недвижимости об объекте недвижимости
Сведения о частях земельного участка

Земельный участок			
<small>(вид объекта недвижимости)</small>			
Лист № Раздела 4.2	Всего листов раздела 4.2:	Всего разделов:	Всего листов выписки:
04.04.2022 № 99/2022/459148765			
Кадастровый номер:		78:31:0151502:17	

Номер точки	Координаты, м		Описание закрепления на местности	Средняя квадратическая погрешность определения координат характерных точек границы части земельного участка, м
	X	Y		
1	2	3	4	5
1559	93526.57	116302.91	данные отсутствуют	данные отсутствуют
1560	93526.6	116302.77	данные отсутствуют	данные отсутствуют
1561	93526.64	116302.63	данные отсутствуют	данные отсутствуют
1562	93526.68	116302.49	данные отсутствуют	данные отсутствуют
1563	93526.72	116302.35	данные отсутствуют	данные отсутствуют
1564	93526.77	116302.21	данные отсутствуют	данные отсутствуют
1565	93526.82	116302.07	данные отсутствуют	данные отсутствуют
1566	93526.88	116301.94	данные отсутствуют	данные отсутствуют
1567	93526.94	116301.8	данные отсутствуют	данные отсутствуют
1568	93527	116301.67	данные отсутствуют	данные отсутствуют
1569	93527.07	116301.54	данные отсутствуют	данные отсутствуют
1570	93527.14	116301.42	данные отсутствуют	данные отсутствуют
1571	93527.22	116301.29	данные отсутствуют	данные отсутствуют
1572	93527.3	116301.17	данные отсутствуют	данные отсутствуют
1573	93527.38	116301.05	данные отсутствуют	данные отсутствуют
1574	93527.47	116300.93	данные отсутствуют	данные отсутствуют
1575	93527.56	116300.81	данные отсутствуют	данные отсутствуют
Государственный регистратор				ФГИС ЕГРН
полное наименование должности			подпись	инициалы, фамилия

М.П.

Выписка из Единого государственного реестра недвижимости об объекте недвижимости
Сведения о частях земельного участка

Земельный участок			
(вид объекта недвижимости)			
Лист № Раздела 4.2	Всего листов раздела 4.2:	Всего разделов:	Всего листов выписки:
04.04.2022 № 99/2022/459148765			
Кадастровый номер:		78:31:0151502:17	

Номер точки	Координаты, м		Описание закрепления на местности	Средняя квадратическая погрешность определения координат характерных точек границы части земельного участка, м
	X	Y		
1	2	3	4	5
1576	93527.65	116300.7	данные отсутствуют	данные отсутствуют
1577	93527.75	116300.59	данные отсутствуют	данные отсутствуют
1578	93527.85	116300.48	данные отсутствуют	данные отсутствуют
1579	93527.95	116300.38	данные отсутствуют	данные отсутствуют
1580	93528.05	116300.27	данные отсутствуют	данные отсутствуют
1581	93528.16	116300.18	данные отсутствуют	данные отсутствуют
1582	93528.27	116300.08	данные отсутствуют	данные отсутствуют
1583	93528.39	116299.99	данные отсутствуют	данные отсутствуют
1584	93528.5	116299.9	данные отсутствуют	данные отсутствуют
1585	93528.62	116299.82	данные отсутствуют	данные отсутствуют
1586	93528.74	116299.73	данные отсутствуют	данные отсутствуют
1587	93528.87	116299.66	данные отсутствуют	данные отсутствуют
1588	93528.99	116299.58	данные отсутствуют	данные отсутствуют
1589	93529.12	116299.51	данные отсутствуют	данные отсутствуют
1590	93529.25	116299.45	данные отсутствуют	данные отсутствуют
1591	93529.38	116299.38	данные отсутствуют	данные отсутствуют
1592	93529.52	116299.32	данные отсутствуют	данные отсутствуют
Государственный регистратор				ФГИС ЕГРН
полное наименование должности			подпись	инициалы, фамилия

М.П.

Выписка из Единого государственного реестра недвижимости об объекте недвижимости
Сведения о частях земельного участка

Земельный участок			
(вид объекта недвижимости)			
Лист № Раздела 4.2	Всего листов раздела 4.2:	Всего разделов:	Всего листов выписки:
04.04.2022 № 99/2022/459148765			
Кадастровый номер:		78:31:0151502:17	

Номер точки	Координаты, м		Описание закрепления на местности	Средняя квадратическая погрешность определения координат характерных точек границы части земельного участка, м
	X	Y		
1	2	3	4	5
1593	93529.65	116299.27	данные отсутствуют	данные отсутствуют
1594	93529.79	116299.22	данные отсутствуют	данные отсутствуют
1595	93529.93	116299.17	данные отсутствуют	данные отсутствуют
1596	93530.33	116299.06	данные отсутствуют	данные отсутствуют
1597	93530.74	116298.98	данные отсутствуют	данные отсутствуют
1598	93531.23	116298.91	данные отсутствуют	данные отсутствуют
1599	93530.86	116297.19	данные отсутствуют	данные отсутствуют
1600	93517.55	116299.65	данные отсутствуют	данные отсутствуют
1601	93440.13	116310.92	данные отсутствуют	данные отсутствуют
1602	93439.72	116310.96	данные отсутствуют	данные отсутствуют
1603	93439.57	116310.97	данные отсутствуют	данные отсутствуют
1604	93439.43	116310.97	данные отсутствуют	данные отсутствуют
1605	93439.28	116310.97	данные отсутствуют	данные отсутствуют
1606	93439.13	116310.96	данные отсутствуют	данные отсутствуют
1607	93438.99	116310.95	данные отсутствуют	данные отсутствуют
1608	93438.84	116310.94	данные отсутствуют	данные отсутствуют
1609	93438.7	116310.92	данные отсутствуют	данные отсутствуют
Государственный регистратор				ФГИС ЕГРН
полное наименование должности			подпись	инициалы, фамилия

М.П.

Выписка из Единого государственного реестра недвижимости об объекте недвижимости
Сведения о частях земельного участка

1580

Земельный участок			
(вид объекта недвижимости)			
Лист № Раздела 4.2	Всего листов раздела 4.2:	Всего разделов:	Всего листов выписки:
04.04.2022 № 99/2022/459148765			
Кадастровый номер:		78:31:0151502:17	

Номер точки	Координаты, м		Описание закрепления на местности	Средняя квадратическая погрешность определения координат характерных точек границы части земельного участка, м
	X	Y		
1	2	3	4	5
1610	93438.55	116310.9	данные отсутствуют	данные отсутствуют
1611	93438.41	116310.87	данные отсутствуют	данные отсутствуют
1612	93438.27	116310.84	данные отсутствуют	данные отсутствуют
1613	93438.12	116310.8	данные отсутствуют	данные отсутствуют
1614	93437.98	116310.76	данные отсутствуют	данные отсутствуют
1615	93437.84	116310.72	данные отсутствуют	данные отсутствуют
1616	93437.71	116310.67	данные отсутствуют	данные отсутствуют
1617	93437.57	116310.62	данные отсутствуют	данные отсутствуют
1618	93437.43	116310.56	данные отсутствуют	данные отсутствуют
1619	93437.3	116310.5	данные отсутствуют	данные отсутствуют
1620	93437.17	116310.44	данные отсутствуют	данные отсутствуют
1621	93437.04	116310.37	данные отсутствуют	данные отсутствуют
1622	93436.91	116310.3	данные отсутствуют	данные отсутствуют
1623	93436.79	116310.23	данные отсутствуют	данные отсутствуют
1624	93436.59	116310.1	данные отсутствуют	данные отсутствуют
1625	93436.42	116309.98	данные отсутствуют	данные отсутствуют
1626	93436.31	116309.89	данные отсутствуют	данные отсутствуют
Государственный регистратор				ФГИС ЕГРН
полное наименование должности			подпись	инициалы, фамилия

М.П.

Выписка из Единого государственного реестра недвижимости об объекте недвижимости
Сведения о частях земельного участка

Земельный участок			
(вид объекта недвижимости)			
Лист № Раздела 4.2	Всего листов раздела 4.2:	Всего разделов:	Всего листов выписки:
04.04.2022 № 99/2022/459148765			
Кадастровый номер:		78:31:0151502:17	

Номер точки	Координаты, м		Описание закрепления на местности	Средняя квадратическая погрешность определения координат характерных точек границы части земельного участка, м
	X	Y		
1	2	3	4	5
1627	93436.19	116309.8	данные отсутствуют	данные отсутствуют
1628	93436.08	116309.7	данные отсутствуют	данные отсутствуют
1629	93435.97	116309.6	данные отсутствуют	данные отсутствуют
1630	93435.87	116309.5	данные отсутствуют	данные отсутствуют
1631	93435.77	116309.4	данные отсутствуют	данные отсутствуют
1632	93435.67	116309.29	данные отсутствуют	данные отсутствуют
1633	93435.57	116309.18	данные отсутствуют	данные отсутствуют
1634	93435.48	116309.06	данные отсутствуют	данные отсутствуют
1635	93435.39	116308.95	данные отсутствуют	данные отсутствуют
1636	93435.31	116308.83	данные отсутствуют	данные отсутствуют
1637	93435.23	116308.71	данные отсутствуют	данные отсутствуют
1638	93435.15	116308.58	данные отсутствуют	данные отсутствуют
1639	93435.07	116308.46	данные отсутствуют	данные отсутствуют
1640	93435	116308.33	данные отсутствуют	данные отсутствуют
1641	93434.93	116308.2	данные отсутствуют	данные отсутствуют
1642	93434.87	116308.07	данные отсутствуют	данные отсутствуют
1643	93434.81	116307.93	данные отсутствуют	данные отсутствуют
Государственный регистратор				ФГИС ЕГРН
полное наименование должности			подпись	инициалы, фамилия

М.П.

Выписка из Единого государственного реестра недвижимости об объекте недвижимости
Сведения о частях земельного участка

Земельный участок			
(вид объекта недвижимости)			
Лист № Раздела 4.2	Всего листов раздела 4.2:	Всего разделов:	Всего листов выписки:
04.04.2022 № 99/2022/459148765			
Кадастровый номер:		78:31:0151502:17	

Номер точки	Координаты, м		Описание закрепления на местности	Средняя квадратическая погрешность определения координат характерных точек границы части земельного участка, м
	X	Y		
1	2	3	4	5
1644	93434.76	116307.8	данные отсутствуют	данные отсутствуют
1645	93434.7	116307.66	данные отсутствуют	данные отсутствуют
1646	93434.66	116307.52	данные отсутствуют	данные отсутствуют
1647	93434.61	116307.38	данные отсутствуют	данные отсутствуют
1648	93434.58	116307.24	данные отсутствуют	данные отсутствуют
1649	93434.54	116307.1	данные отсутствуют	данные отсутствуют
1650	93434.46	116306.69	данные отсутствуют	данные отсутствуют
1651	93433.88	116302.58	данные отсутствуют	данные отсутствуют
1652	93432.84	116302.78	данные отсутствуют	данные отсутствуют
1653	93432.44	116303.22	данные отсутствуют	данные отсутствуют
1654	93432.13	116303.5	данные отсутствуют	данные отсутствуют
1655	93431.85	116303.72	данные отсутствуют	данные отсутствуют
1656	93393.61	116331.53	данные отсутствуют	данные отсутствуют
1657	93393.35	116331.71	данные отсутствуют	данные отсутствуют
1658	93393.13	116331.84	данные отсутствуют	данные отсутствуют
1659	93351.23	116355.57	данные отсутствуют	данные отсутствуют
1660	93350.86	116355.76	данные отсутствуют	данные отсутствуют
Государственный регистратор				ФГИС ЕГРН
полное наименование должности			подпись	инициалы, фамилия

М.П.

Выписка из Единого государственного реестра недвижимости об объекте недвижимости
Сведения о частях земельного участка

Земельный участок			
(вид объекта недвижимости)			
Лист № Раздела 4.2	Всего листов раздела 4.2:	Всего разделов:	Всего листов выписки:
04.04.2022 № 99/2022/459148765			
Кадастровый номер:		78:31:0151502:17	

Номер точки	Координаты, м		Описание закрепления на местности	Средняя квадратическая погрешность определения координат характерных точек границы части земельного участка, м
	X	Y		
1	2	3	4	5
1661	93350.48	116355.92	данные отсутствуют	данные отсутствуют
1662	93350.08	116356.04	данные отсутствуют	данные отсутствуют
1663	93349.71	116356.13	данные отсутствуют	данные отсутствуют
1664	93309.82	116363.85	данные отсутствуют	данные отсутствуют
1665	93262.44	116372.56	данные отсутствуют	данные отсутствуют
1666	93234.61	116377.78	данные отсутствуют	данные отсутствуют
1667	93235.26	116382.74	данные отсутствуют	данные отсутствуют
1668	93235.27	116382.91	данные отсутствуют	данные отсутствуют
1669	93236.01	116390.52	данные отсутствуют	данные отсутствуют
1670	93237.28	116399.55	данные отсутствуют	данные отсутствуют
1671	93239.47	116414.52	данные отсутствуют	данные отсутствуют
1672	93242.28	116428.25	данные отсутствуют	данные отсутствуют
191	93240.73	116428.39	данные отсутствуют	данные отсутствуют
1673	93232.4	116430.01	данные отсутствуют	данные отсутствуют
1674	93229.64	116416.38	данные отсутствуют	данные отсутствуют
1675	93229.6	116416.1	данные отсутствуют	данные отсутствуют
1676	93227.39	116400.98	данные отсутствуют	данные отсутствуют
Государственный регистратор				ФГИС ЕГРН
полное наименование должности			подпись	инициалы, фамилия

М.П.

Выписка из Единого государственного реестра недвижимости об объекте недвижимости
Сведения о частях земельного участка

Земельный участок			
(вид объекта недвижимости)			
Лист № Раздела 4.2	Всего листов раздела 4.2:	Всего разделов:	Всего листов выписки:
04.04.2022 № 99/2022/459148765			
Кадастровый номер:		78:31:0151502:17	

Номер точки	Координаты, м		Описание закрепления на местности	Средняя квадратическая погрешность определения координат характерных точек границы части земельного участка, м
	X	Y		
1	2	3	4	5
1677	93226.06	116391.59	данные отсутствуют	данные отсутствуют
1678	93225.33	116383.94	данные отсутствуют	данные отсутствуют
1679	93224.78	116379.73	данные отсутствуют	данные отсутствуют
1680	93200.71	116384.78	данные отсутствуют	данные отсутствуют
1681	93200.51	116384.81	данные отсутствуют	данные отсутствуют
1682	93171.51	116389.63	данные отсутствуют	данные отсутствуют
1683	93101.69	116402.57	данные отсутствуют	данные отсутствуют
1684	93014.59	116419.21	данные отсутствуют	данные отсутствуют
1685	92993.2	116422.9	данные отсутствуют	данные отсутствуют
1686	92995.75	116440.67	данные отсутствуют	данные отсутствуют
1687	92995.77	116440.81	данные отсутствуют	данные отсутствуют
1688	92995.78	116440.96	данные отсутствуют	данные отсутствуют
1689	92995.79	116441.1	данные отсутствуют	данные отсутствуют
1690	92995.8	116441.25	данные отсутствуют	данные отсутствуют
1691	92995.8	116441.39	данные отсутствуют	данные отсутствуют
1692	92995.8	116441.54	данные отсутствуют	данные отсутствуют
1693	92995.79	116441.69	данные отсутствуют	данные отсутствуют
Государственный регистратор				ФГИС ЕГРН
полное наименование должности			подпись	инициалы, фамилия

М.П.

Выписка из Единого государственного реестра недвижимости об объекте недвижимости
Сведения о частях земельного участка

Земельный участок			
(вид объекта недвижимости)			
Лист № Раздела 4.2	Всего листов раздела 4.2:	Всего разделов:	Всего листов выписки:
04.04.2022 № 99/2022/459148765			
Кадастровый номер:		78:31:0151502:17	

Номер точки	Координаты, м		Описание закрепления на местности	Средняя квадратическая погрешность определения координат характерных точек границы части земельного участка, м
	X	Y		
1	2	3	4	5
1694	92995.78	116441.83	данные отсутствуют	данные отсутствуют
1695	92995.77	116441.98	данные отсутствуют	данные отсутствуют
1696	92995.75	116442.12	данные отсутствуют	данные отсутствуют
1697	92995.72	116442.26	данные отсутствуют	данные отсутствуют
1698	92995.69	116442.41	данные отсутствуют	данные отсутствуют
1699	92995.66	116442.55	данные отсутствуют	данные отсутствуют
1700	92995.63	116442.69	данные отсутствуют	данные отсутствуют
1701	92995.59	116442.83	данные отсутствуют	данные отсутствуют
1702	92995.54	116442.97	данные отсутствуют	данные отсутствуют
1703	92995.49	116443.1	данные отсутствуют	данные отсутствуют
1704	92995.44	116443.24	данные отсутствуют	данные отсутствуют
1705	92995.39	116443.37	данные отсутствуют	данные отсутствуют
1706	92995.33	116443.51	данные отсутствуют	данные отсутствуют
1707	92995.26	116443.64	данные отсутствуют	данные отсутствуют
1708	92995.19	116443.77	данные отсутствуют	данные отсутствуют
1709	92995.12	116443.89	данные отсутствуют	данные отсутствуют
1710	92995.05	116444.02	данные отсутствуют	данные отсутствуют
Государственный регистратор				ФГИС ЕГРН
полное наименование должности			подпись	инициалы, фамилия

М.П.

Выписка из Единого государственного реестра недвижимости об объекте недвижимости
Сведения о частях земельного участка

Земельный участок			
(вид объекта недвижимости)			
Лист № Раздела 4.2	Всего листов раздела 4.2:	Всего разделов:	Всего листов выписки:
04.04.2022 № 99/2022/459148765			
Кадастровый номер:		78:31:0151502:17	

Номер точки	Координаты, м		Описание закрепления на местности	Средняя квадратическая погрешность определения координат характерных точек границы части земельного участка, м
	X	Y		
1	2	3	4	5
1711	92994.97	116444.14	данные отсутствуют	данные отсутствуют
1712	92994.89	116444.26	данные отсутствуют	данные отсутствуют
1713	92994.8	116444.38	данные отсутствуют	данные отсутствуют
1714	92994.71	116444.49	данные отсутствуют	данные отсутствуют
1715	92994.62	116444.61	данные отсутствуют	данные отсутствуют
1716	92994.53	116444.72	данные отсутствуют	данные отсутствуют
1717	92994.43	116444.82	данные отсутствуют	данные отсутствуют
1718	92994.33	116444.93	данные отсутствуют	данные отсутствуют
1719	92994.22	116445.03	данные отсутствуют	данные отсутствуют
1720	92994.11	116445.13	данные отсутствуют	данные отсутствуют
1721	92994	116445.22	данные отсутствуют	данные отсутствуют
1722	92993.89	116445.31	данные отсутствуют	данные отсутствуют
1723	92993.77	116445.4	данные отсутствуют	данные отсутствуют
1724	92993.66	116445.48	данные отсутствуют	данные отсутствуют
1725	92993.54	116445.57	данные отсутствуют	данные отсутствуют
1726	92993.41	116445.64	данные отсутствуют	данные отсутствуют
1727	92993.29	116445.72	данные отсутствуют	данные отсутствуют
Государственный регистратор				ФГИС ЕГРН
полное наименование должности			подпись	инициалы, фамилия

М.П.

Выписка из Единого государственного реестра недвижимости об объекте недвижимости
Сведения о частях земельного участка

Земельный участок			
(вид объекта недвижимости)			
Лист № Раздела 4.2	Всего листов раздела 4.2:	Всего разделов:	Всего листов выписки:
04.04.2022 № 99/2022/459148765			
Кадастровый номер:		78:31:0151502:17	

Номер точки	Координаты, м		Описание закрепления на местности	Средняя квадратическая погрешность определения координат характерных точек границы части земельного участка, м
	X	Y		
1	2	3	4	5
1728	92993.16	116445.79	данные отсутствуют	данные отсутствуют
1729	92993.03	116445.86	данные отсутствуют	данные отсутствуют
1730	92992.9	116445.92	данные отсутствуют	данные отсутствуют
1731	92992.77	116445.98	данные отсутствуют	данные отсутствуют
1732	92992.63	116446.03	данные отсутствуют	данные отсутствуют
1733	92992.5	116446.08	данные отсутствуют	данные отсутствуют
1734	92992.36	116446.13	данные отсутствуют	данные отсутствуют
1735	92992.22	116446.17	данные отсутствуют	данные отсутствуют
1736	92992.08	116446.21	данные отсутствуют	данные отсутствуют
1737	92991.94	116446.25	данные отсутствуют	данные отсутствуют
1738	92991.8	116446.28	данные отсутствуют	данные отсутствуют
1739	92991.65	116446.31	данные отсутствуют	данные отсутствуют
1740	92991.51	116446.33	данные отсутствуют	данные отсутствуют
1741	92991.37	116446.35	данные отсутствуют	данные отсутствуют
1742	92991.22	116446.36	данные отсутствуют	данные отсутствуют
1743	92991.08	116446.37	данные отсутствуют	данные отсутствуют
1744	92990.93	116446.38	данные отсутствуют	данные отсутствуют
Государственный регистратор				ФГИС ЕГРН
полное наименование должности			подпись	инициалы, фамилия

М.П.

Выписка из Единого государственного реестра недвижимости об объекте недвижимости
Сведения о частях земельного участка

1588

Земельный участок			
(вид объекта недвижимости)			
Лист № Раздела 4.2	Всего листов раздела 4.2:	Всего разделов:	Всего листов выписки:
04.04.2022 № 99/2022/459148765			
Кадастровый номер:		78:31:0151502:17	

Номер точки	Координаты, м		Описание закрепления на местности	Средняя квадратическая погрешность определения координат характерных точек границы части земельного участка, м
	X	Y		
1	2	3	4	5
1745	92990.79	116446.38	данные отсутствуют	данные отсутствуют
1746	92990.64	116446.38	данные отсутствуют	данные отсутствуют
1747	92990.49	116446.37	данные отсутствуют	данные отсутствуют
1748	92990.35	116446.36	данные отсутствуют	данные отсутствуют
1749	92990.2	116446.35	данные отсутствуют	данные отсутствуют
1750	92990.06	116446.33	данные отсутствуют	данные отсутствуют
1751	92989.92	116446.3	данные отсутствуют	данные отсутствуют
1752	92989.77	116446.27	данные отсутствуют	данные отсутствуют
1753	92989.63	116446.24	данные отсутствуют	данные отсутствуют
1754	92989.49	116446.21	данные отсутствуют	данные отсутствуют
1755	92989.35	116446.17	данные отсутствуют	данные отсутствуют
1756	92989.21	116446.12	данные отсутствуют	данные отсутствуют
1757	92989.08	116446.07	данные отсутствуют	данные отсутствуют
1758	92988.94	116446.02	данные отсутствуют	данные отсутствуют
1759	92988.81	116445.97	данные отсутствуют	данные отсутствуют
1760	92988.67	116445.91	данные отсутствуют	данные отсутствуют
1761	92988.54	116445.84	данные отсутствуют	данные отсутствуют
Государственный регистратор				ФГИС ЕГРН
полное наименование должности			подпись	инициалы, фамилия

М.П.

Выписка из Единого государственного реестра недвижимости об объекте недвижимости
Сведения о частях земельного участка

Земельный участок			
(вид объекта недвижимости)			
Лист № Раздела 4.2	Всего листов раздела 4.2:	Всего разделов:	Всего листов выписки:
04.04.2022 № 99/2022/459148765			
Кадастровый номер:		78:31:0151502:17	

Номер точки	Координаты, м		Описание закрепления на местности	Средняя квадратическая погрешность определения координат характерных точек границы части земельного участка, м
	X	Y		
1	2	3	4	5
1762	92988.41	116445.77	данные отсутствуют	данные отсутствуют
1763	92988.29	116445.7	данные отсутствуют	данные отсутствуют
1764	92988.16	116445.63	данные отсутствуют	данные отсутствуют
1765	92988.04	116445.55	данные отсутствуют	данные отсутствуют
1766	92987.92	116445.47	данные отсутствуют	данные отсутствуют
1767	92987.8	116445.38	данные отсутствуют	данные отсутствуют
1768	92987.69	116445.29	данные отсутствуют	данные отсутствуют
1769	92987.57	116445.2	данные отсутствуют	данные отсутствуют
1770	92987.46	116445.11	данные отсутствуют	данные отсутствуют
1771	92987.36	116445.01	данные отсутствуют	данные отсутствуют
1772	92987.25	116444.91	данные отсутствуют	данные отсутствуют
1773	92987.15	116444.8	данные отсутствуют	данные отсутствуют
1774	92987.05	116444.69	данные отсутствуют	данные отсутствуют
1775	92986.96	116444.58	данные отсутствуют	данные отсутствуют
1776	92986.87	116444.47	данные отсутствуют	данные отсутствуют
1777	92986.78	116444.35	данные отсутствуют	данные отсутствуют
1778	92986.7	116444.24	данные отсутствуют	данные отсутствуют
Государственный регистратор				ФГИС ЕГРН
полное наименование должности			подпись	инициалы, фамилия

М.П.

Выписка из Единого государственного реестра недвижимости об объекте недвижимости
Сведения о частях земельного участка

1590

Земельный участок			
(вид объекта недвижимости)			
Лист № Раздела 4.2	Всего листов раздела 4.2:	Всего разделов:	Всего листов выписки:
04.04.2022 № 99/2022/459148765			
Кадастровый номер:		78:31:0151502:17	

Номер точки	Координаты, м		Описание закрепления на местности	Средняя квадратическая погрешность определения координат характерных точек границы части земельного участка, м
	X	Y		
1	2	3	4	5
1779	92986.61	116444.12	данные отсутствуют	данные отсутствуют
1780	92986.54	116443.99	данные отсутствуют	данные отсутствуют
1781	92986.46	116443.87	данные отсутствуют	данные отсутствуют
1782	92986.39	116443.74	данные отсутствуют	данные отсутствуют
1783	92986.32	116443.61	данные отсутствуют	данные отсутствуют
1784	92986.26	116443.48	данные отсутствуют	данные отсутствуют
1785	92986.2	116443.35	данные отсутствуют	данные отсутствуют
1786	92986.15	116443.21	данные отсутствуют	данные отсутствуют
1787	92986.1	116443.08	данные отсутствуют	данные отсутствуют
1788	92986.05	116442.94	данные отсутствуют	данные отсутствуют
1789	92986.01	116442.8	данные отсутствуют	данные отсутствуют
1790	92985.97	116442.66	данные отсутствуют	данные отсутствуют
1791	92985.93	116442.52	данные отсутствуют	данные отсутствуют
1792	92985.9	116442.38	данные отсутствуют	данные отсутствуют
1793	92985.87	116442.23	данные отсутствуют	данные отсутствуют
1794	92985.85	116442.09	данные отсутствуют	данные отсутствуют
1795	92983.35	116424.67	данные отсутствуют	данные отсутствуют
Государственный регистратор				ФГИС ЕГРН
полное наименование должности			подпись	инициалы, фамилия

М.П.

Выписка из Единого государственного реестра недвижимости об объекте недвижимости
Сведения о частях земельного участка

Земельный участок			
(вид объекта недвижимости)			
Лист № Раздела 4.2	Всего листов раздела 4.2:	Всего разделов:	Всего листов выписки:
04.04.2022 № 99/2022/459148765			
Кадастровый номер:		78:31:0151502:17	

Номер точки	Координаты, м		Описание закрепления на местности	Средняя квадратическая погрешность определения координат характерных точек границы части земельного участка, м
	X	Y		
1	2	3	4	5
1796	92943.67	116431.99	данные отсутствуют	данные отсутствуют
1797	92908.13	116438.1	данные отсутствуют	данные отсутствуют
1798	92836.74	116450.91	данные отсутствуют	данные отсутствуют
1799	92836.52	116450.94	данные отсутствуют	данные отсутствуют
1800	92836.3	116450.96	данные отсутствуют	данные отсутствуют
1801	92836.09	116450.98	данные отсутствуют	данные отсутствуют
1802	92792.72	116453	данные отсутствуют	данные отсутствуют
1803	92737.08	116455.69	данные отсутствуют	данные отсутствуют
1804	92690.99	116455.69	данные отсутствуют	данные отсутствуют
1805	92690.7	116455.68	данные отсутствуют	данные отсутствуют
1806	92690.42	116455.66	данные отсутствуют	данные отсутствуют
1807	92690.14	116455.62	данные отсутствуют	данные отсутствуют
1808	92629.67	116445.15	данные отсутствуют	данные отсутствуют
1809	92574.64	116434.01	данные отсутствуют	данные отсутствуют
1810	92570.04	116438.83	данные отсутствуют	данные отсутствуют
1811	92545.31	116464.7	данные отсутствуют	данные отсутствуют
1812	92544.9	116467.97	данные отсутствуют	данные отсутствуют
Государственный регистратор				ФГИС ЕГРН
полное наименование должности			подпись	инициалы, фамилия

М.П.

Выписка из Единого государственного реестра недвижимости об объекте недвижимости
Сведения о частях земельного участка

Земельный участок			
(вид объекта недвижимости)			
Лист № Раздела 4.2	Всего листов раздела 4.2:	Всего разделов:	Всего листов выписки:
04.04.2022 № 99/2022/459148765			
Кадастровый номер:		78:31:0151502:17	

Номер точки	Координаты, м		Описание закрепления на местности	Средняя квадратическая погрешность определения координат характерных точек границы части земельного участка, м
	X	Y		
1	2	3	4	5
1813	92545.07	116468.88	данные отсутствуют	данные отсутствуют
1814	92579.3	116463.33	данные отсутствуют	данные отсутствуют
1815	92579.45	116463.31	данные отсутствуют	данные отсутствуют
1816	92579.59	116463.29	данные отсутствуют	данные отсутствуют
1817	92579.74	116463.28	данные отсутствуют	данные отсутствуют
1818	92579.88	116463.27	данные отсутствуют	данные отсутствуют
1819	92580.03	116463.27	данные отсутствуют	данные отсутствуют
1820	92580.18	116463.27	данные отсутствуют	данные отсутствуют
1821	92580.32	116463.27	данные отсутствуют	данные отсутствуют
1822	92580.47	116463.28	данные отсутствуют	данные отсутствуют
1823	92580.62	116463.29	данные отсутствуют	данные отсутствуют
1824	92580.76	116463.31	данные отсутствуют	данные отсутствуют
1825	92580.91	116463.33	данные отсутствуют	данные отсутствуют
1826	92581.05	116463.36	данные отсутствуют	данные отсутствуют
1827	92581.2	116463.39	данные отсутствуют	данные отсутствуют
1828	92581.34	116463.43	данные отсутствуют	данные отсутствуют
1829	92581.48	116463.46	данные отсутствуют	данные отсутствуют
Государственный регистратор				ФГИС ЕГРН
полное наименование должности			подпись	инициалы, фамилия

М.П.

Выписка из Единого государственного реестра недвижимости об объекте недвижимости
Сведения о частях земельного участка

1593

Земельный участок			
(вид объекта недвижимости)			
Лист № Раздела 4.2	Всего листов раздела 4.2:	Всего разделов:	Всего листов выписки:
04.04.2022 № 99/2022/459148765			
Кадастровый номер:		78:31:0151502:17	

Номер точки	Координаты, м		Описание закрепления на местности	Средняя квадратическая погрешность определения координат характерных точек границы части земельного участка, м
	X	Y		
1	2	3	4	5
1830	92581.62	116463.51	данные отсутствуют	данные отсутствуют
1831	92581.76	116463.55	данные отсутствуют	данные отсутствуют
1832	92581.9	116463.6	данные отсутствуют	данные отсутствуют
1833	92582.03	116463.66	данные отсутствуют	данные отсутствуют
1834	92582.17	116463.72	данные отсутствуют	данные отсутствуют
1835	92582.3	116463.78	данные отсутствуют	данные отсутствуют
1836	92582.43	116463.85	данные отсутствуют	данные отсутствуют
1837	92582.56	116463.92	данные отсутствуют	данные отсутствуют
1838	92582.69	116463.99	данные отсутствуют	данные отсутствуют
1839	92582.81	116464.07	данные отсутствуют	данные отсутствуют
1840	92582.93	116464.15	данные отсутствуют	данные отсутствуют
1841	92583.05	116464.24	данные отсутствуют	данные отсутствуют
1842	92583.17	116464.33	данные отсутствуют	данные отсутствуют
1843	92583.28	116464.42	данные отсутствуют	данные отсутствуют
1844	92583.39	116464.51	данные отсутствуют	данные отсутствуют
1845	92583.5	116464.61	данные отсутствуют	данные отсутствуют
1846	92583.61	116464.71	данные отсутствуют	данные отсутствуют
Государственный регистратор				ФГИС ЕГРН
полное наименование должности			подпись	инициалы, фамилия

М.П.

Выписка из Единого государственного реестра недвижимости об объекте недвижимости
Сведения о частях земельного участка

Земельный участок			
(вид объекта недвижимости)			
Лист № Раздела 4.2	Всего листов раздела 4.2:	Всего разделов:	Всего листов выписки:
04.04.2022 № 99/2022/459148765			
Кадастровый номер:		78:31:0151502:17	

Номер точки	Координаты, м		Описание закрепления на местности	Средняя квадратическая погрешность определения координат характерных точек границы части земельного участка, м
	X	Y		
1	2	3	4	5
1847	92583.71	116464.82	данные отсутствуют	данные отсутствуют
1848	92583.81	116464.93	данные отсутствуют	данные отсутствуют
1849	92583.91	116465.04	данные отсутствуют	данные отсутствуют
1850	92584	116465.15	данные отсутствуют	данные отсутствуют
1851	92584.09	116465.27	данные отсутствуют	данные отсутствуют
1852	92584.18	116465.38	данные отсутствуют	данные отсутствуют
1853	92584.26	116465.51	данные отсутствуют	данные отсутствуют
1854	92584.34	116465.63	данные отсутствуют	данные отсутствуют
1855	92584.42	116465.75	данные отсутствуют	данные отсутствуют
1856	92584.49	116465.88	данные отсутствуют	данные отсутствуют
1857	92584.56	116466.01	данные отсутствуют	данные отсутствуют
1858	92584.62	116466.14	данные отсутствуют	данные отсутствуют
1859	92584.68	116466.28	данные отсутствуют	данные отсутствуют
1860	92584.74	116466.41	данные отсутствуют	данные отсутствуют
1861	92584.79	116466.55	данные отсутствуют	данные отсутствуют
1862	92584.84	116466.69	данные отсутствуют	данные отсутствуют
1863	92584.88	116466.83	данные отсутствуют	данные отсутствуют
Государственный регистратор				ФГИС ЕГРН
полное наименование должности			подпись	инициалы, фамилия

М.П.

Выписка из Единого государственного реестра недвижимости об объекте недвижимости
Сведения о частях земельного участка

Земельный участок			
(вид объекта недвижимости)			
Лист № Раздела 4.2	Всего листов раздела 4.2:	Всего разделов:	Всего листов выписки:
04.04.2022 № 99/2022/459148765			
Кадастровый номер:		78:31:0151502:17	

Номер точки	Координаты, м		Описание закрепления на местности	Средняя квадратическая погрешность определения координат характерных точек границы части земельного участка, м
	X	Y		
1	2	3	4	5
1864	92584.92	116466.97	данные отсутствуют	данные отсутствуют
1865	92584.96	116467.11	данные отсутствуют	данные отсутствуют
1866	92584.99	116467.26	данные отсутствуют	данные отсутствуют
1867	92585.03	116467.47	данные отсутствуют	данные отсутствуют
1868	92585.06	116467.69	данные отсутствуют	данные отсутствуют
1869	92585.08	116467.84	данные отсутствуют	данные отсутствуют
1870	92585.09	116467.98	данные отсутствуют	данные отсутствуют
1871	92585.09	116468.13	данные отсутствуют	данные отсутствуют
1872	92585.09	116468.28	данные отсутствуют	данные отсутствуют
1873	92585.09	116468.42	данные отсутствуют	данные отсутствуют
1874	92585.09	116468.57	данные отсутствуют	данные отсутствуют
1875	92585.07	116468.71	данные отсутствуют	данные отсутствуют
1876	92585.06	116468.86	данные отсутствуют	данные отсутствуют
1877	92585.04	116469.01	данные отсутствуют	данные отсутствуют
1878	92585.02	116469.15	данные отсутствуют	данные отсутствуют
1879	92584.99	116469.3	данные отсутствуют	данные отсутствуют
1880	92584.96	116469.44	данные отсутствуют	данные отсутствуют
Государственный регистратор				ФГИС ЕГРН
полное наименование должности			подпись	инициалы, фамилия

М.П.

Выписка из Единого государственного реестра недвижимости об объекте недвижимости
Сведения о частях земельного участка

1596

Земельный участок			
(вид объекта недвижимости)			
Лист № Раздела 4.2	Всего листов раздела 4.2:	Всего разделов:	Всего листов выписки:
04.04.2022 № 99/2022/459148765			
Кадастровый номер:		78:31:0151502:17	

Номер точки	Координаты, м		Описание закрепления на местности	Средняя квадратическая погрешность определения координат характерных точек границы части земельного участка, м
	X	Y		
1	2	3	4	5
1881	92584.92	116469.58	данные отсутствуют	данные отсутствуют
1882	92584.88	116469.72	данные отсутствуют	данные отсутствуют
1883	92584.84	116469.86	данные отсутствуют	данные отсутствуют
1884	92584.79	116470	данные отсутствуют	данные отсутствуют
1885	92584.73	116470.14	данные отсутствуют	данные отсутствуют
1886	92584.68	116470.27	данные отсутствуют	данные отсутствуют
1887	92584.62	116470.41	данные отсутствуют	данные отсутствуют
1888	92584.55	116470.54	данные отсутствуют	данные отсутствуют
1889	92584.48	116470.67	данные отсутствуют	данные отсутствуют
1890	92584.41	116470.8	данные отсутствуют	данные отсутствуют
1891	92584.34	116470.92	данные отсутствуют	данные отсутствуют
1892	92584.26	116471.04	данные отсутствуют	данные отсутствуют
1893	92584.17	116471.17	данные отсутствуют	данные отсутствуют
1894	92584.09	116471.28	данные отсутствуют	данные отсутствуют
1895	92584	116471.4	данные отсутствуют	данные отсутствуют
1896	92583.9	116471.51	данные отсутствуют	данные отсутствуют
1897	92583.81	116471.62	данные отсутствуют	данные отсутствуют
Государственный регистратор				ФГИС ЕГРН
полное наименование должности			подпись	инициалы, фамилия

М.П.

Выписка из Единого государственного реестра недвижимости об объекте недвижимости
Сведения о частях земельного участка

1597

Земельный участок			
(вид объекта недвижимости)			
Лист № Раздела 4.2	Всего листов раздела 4.2:	Всего разделов:	Всего листов выписки:
04.04.2022 № 99/2022/459148765			
Кадастровый номер:		78:31:0151502:17	

Номер точки	Координаты, м		Описание закрепления на местности	Средняя квадратическая погрешность определения координат характерных точек границы части земельного участка, м
	X	Y		
1	2	3	4	5
1898	92583.71	116471.73	данные отсутствуют	данные отсутствуют
1899	92583.6	116471.84	данные отсутствуют	данные отсутствуют
1900	92583.5	116471.94	данные отсутствуют	данные отсутствуют
1901	92583.39	116472.03	данные отсутствуют	данные отсутствуют
1902	92583.28	116472.13	данные отсутствуют	данные отсутствуют
1903	92583.16	116472.22	данные отсутствуют	данные отсутствуют
1904	92583.05	116472.31	данные отсутствуют	данные отсутствуют
1905	92582.93	116472.4	данные отсутствуют	данные отсутствуют
1906	92582.8	116472.48	данные отсутствуют	данные отсутствуют
1907	92582.68	116472.55	данные отсутствуют	данные отсутствуют
1908	92582.55	116472.63	данные отсутствуют	данные отсутствуют
1909	92582.42	116472.7	данные отсутствуют	данные отсутствуют
1910	92582.29	116472.77	данные отсутствуют	данные отсутствуют
1911	92582.16	116472.83	данные отсутствуют	данные отсутствуют
1912	92582.03	116472.89	данные отсутствуют	данные отсутствуют
1913	92581.89	116472.94	данные отсутствуют	данные отсутствуют
1914	92581.75	116472.99	данные отсутствуют	данные отсутствуют
Государственный регистратор				ФГИС ЕГРН
полное наименование должности			подпись	инициалы, фамилия

М.П.

Выписка из Единого государственного реестра недвижимости об объекте недвижимости
Сведения о частях земельного участка

1598

Земельный участок			
(вид объекта недвижимости)			
Лист № Раздела 4.2	Всего листов раздела 4.2:	Всего разделов:	Всего листов выписки:
04.04.2022 № 99/2022/459148765			
Кадастровый номер:		78:31:0151502:17	

Номер точки	Координаты, м		Описание закрепления на местности	Средняя квадратическая погрешность определения координат характерных точек границы части земельного участка, м
	X	Y		
1	2	3	4	5
1915	92581.61	116473.04	данные отсутствуют	данные отсутствуют
1916	92581.47	116473.08	данные отсутствуют	данные отсутствуют
1917	92581.33	116473.12	данные отсутствуют	данные отсутствуют
1918	92581.19	116473.15	данные отсутствуют	данные отсутствуют
1919	92581.04	116473.18	данные отсутствуют	данные отсутствуют
1920	92580.9	116473.21	данные отсутствуют	данные отсутствуют
1921	92546.86	116478.72	данные отсутствуют	данные отсутствуют
1922	92548.33	116486.84	данные отсутствуют	данные отсутствуют
1923	92554.87	116485.45	данные отсутствуют	данные отсутствуют
1924	92596.35	116477.73	данные отсутствуют	данные отсутствуют
1925	92596.5	116477.71	данные отсутствуют	данные отсутствуют
1926	92596.64	116477.68	данные отсутствуют	данные отсутствуют
1927	92596.79	116477.67	данные отсутствуют	данные отсутствуют
1928	92596.93	116477.66	данные отсутствуют	данные отсутствуют
1929	92597.08	116477.65	данные отсутствуют	данные отсутствуют
1930	92597.23	116477.65	данные отсутствуют	данные отсутствуют
1931	92597.38	116477.65	данные отсутствуют	данные отсутствуют
Государственный регистратор				ФГИС ЕГРН
полное наименование должности			подпись	инициалы, фамилия

М.П.

Выписка из Единого государственного реестра недвижимости об объекте недвижимости
Сведения о частях земельного участка

Земельный участок			
(вид объекта недвижимости)			
Лист № Раздела 4.2	Всего листов раздела 4.2:	Всего разделов:	Всего листов выписки:
04.04.2022 № 99/2022/459148765			
Кадастровый номер:		78:31:0151502:17	

Номер точки	Координаты, м		Описание закрепления на местности	Средняя квадратическая погрешность определения координат характерных точек границы части земельного участка, м
	X	Y		
1	2	3	4	5
1932	92597.52	116477.65	данные отсутствуют	данные отсутствуют
1933	92597.67	116477.66	данные отсутствуют	данные отсутствуют
1934	92597.82	116477.68	данные отсутствуют	данные отсутствуют
1935	92597.96	116477.69	данные отсутствуют	данные отсутствуют
1936	92598.11	116477.72	данные отсутствуют	данные отсутствуют
1937	92598.25	116477.74	данные отсутствуют	данные отсутствуют
1938	92598.4	116477.78	данные отсутствуют	данные отсутствуют
1939	92598.54	116477.81	данные отсутствуют	данные отсутствуют
1940	92598.68	116477.85	данные отсутствуют	данные отсутствуют
1941	92598.82	116477.9	данные отсутствуют	данные отсутствуют
1942	92598.96	116477.94	данные отсутствуют	данные отсутствуют
1943	92599.1	116478	данные отсутствуют	данные отсутствуют
1944	92599.24	116478.05	данные отсутствуют	данные отсутствуют
1945	92599.37	116478.11	данные отсутствуют	данные отсутствуют
1946	92599.5	116478.18	данные отсутствуют	данные отсутствуют
1947	92599.63	116478.24	данные отсутствуют	данные отсутствуют
1948	92599.76	116478.32	данные отсутствуют	данные отсутствуют
Государственный регистратор				ФГИС ЕГРН
полное наименование должности			подпись	инициалы, фамилия

М.П.

Выписка из Единого государственного реестра недвижимости об объекте недвижимости
Сведения о частях земельного участка

Земельный участок			
(вид объекта недвижимости)			
Лист № Раздела 4.2	Всего листов раздела 4.2:	Всего разделов:	Всего листов выписки:
04.04.2022 № 99/2022/459148765			
Кадастровый номер:		78:31:0151502:17	

Номер точки	Координаты, м		Описание закрепления на местности	Средняя квадратическая погрешность определения координат характерных точек границы части земельного участка, м
	X	Y		
1	2	3	4	5
1949	92599.89	116478.39	данные отсутствуют	данные отсутствуют
1950	92600.01	116478.47	данные отсутствуют	данные отсутствуют
1951	92600.14	116478.55	данные отсутствуют	данные отсутствуют
1952	92600.25	116478.64	данные отсутствуют	данные отсутствуют
1953	92600.37	116478.73	данные отсутствуют	данные отсутствуют
1954	92600.49	116478.82	данные отсутствуют	данные отсутствуют
1955	92600.6	116478.92	данные отсутствуют	данные отсутствуют
1956	92600.71	116479.02	данные отсутствуют	данные отсутствуют
1957	92600.81	116479.12	данные отсутствуют	данные отсутствуют
1958	92600.91	116479.23	данные отсутствуют	данные отсутствуют
1959	92601.01	116479.34	данные отсутствуют	данные отсутствуют
1960	92601.15	116479.5	данные отсутствуют	данные отсутствуют
1961	92601.29	116479.68	данные отсутствуют	данные отсутствуют
1962	92601.38	116479.8	данные отсутствуют	данные отсутствуют
1963	92601.46	116479.92	данные отсутствуют	данные отсутствуют
1964	92601.54	116480.05	данные отсутствуют	данные отсутствуют
1965	92601.61	116480.17	данные отсутствуют	данные отсутствуют
Государственный регистратор				ФГИС ЕГРН
полное наименование должности			подпись	инициалы, фамилия

М.П.

Выписка из Единого государственного реестра недвижимости об объекте недвижимости
Сведения о частях земельного участка

Земельный участок			
(вид объекта недвижимости)			
Лист № Раздела 4.2	Всего листов раздела 4.2:	Всего разделов:	Всего листов выписки:
04.04.2022 № 99/2022/459148765			
Кадастровый номер:		78:31:0151502:17	

Номер точки	Координаты, м		Описание закрепления на местности	Средняя квадратическая погрешность определения координат характерных точек границы части земельного участка, м
	X	Y		
1	2	3	4	5
1966	92601.68	116480.3	данные отсутствуют	данные отсутствуют
1967	92601.75	116480.43	данные отсутствуют	данные отсутствуют
1968	92601.81	116480.57	данные отсутствуют	данные отсутствуют
1969	92601.87	116480.7	данные отсутствуют	данные отсутствуют
1970	92601.93	116480.84	данные отсутствуют	данные отсутствуют
1971	92601.98	116480.98	данные отсутствуют	данные отсутствуют
1972	92602.02	116481.12	данные отсутствуют	данные отсутствуют
1973	92602.07	116481.26	данные отсутствуют	данные отсутствуют
1974	92602.11	116481.4	данные отсутствуют	данные отсутствуют
1975	92602.14	116481.54	данные отсутствуют	данные отсутствуют
1976	92602.17	116481.69	данные отсутствуют	данные отсутствуют
1977	92602.2	116481.83	данные отсутствуют	данные отсутствуют
1978	92602.22	116481.98	данные отсутствуют	данные отсутствуют
1979	92602.24	116482.12	данные отсутствуют	данные отсутствуют
1980	92602.25	116482.27	данные отсутствуют	данные отсутствуют
1981	92602.26	116482.42	данные отсутствуют	данные отсутствуют
1982	92602.26	116482.57	данные отсутствуют	данные отсутствуют
Государственный регистратор				ФГИС ЕГРН
полное наименование должности			подпись	инициалы, фамилия

М.П.

Выписка из Единого государственного реестра недвижимости об объекте недвижимости
Сведения о частях земельного участка

Земельный участок			
(вид объекта недвижимости)			
Лист № Раздела 4.2	Всего листов раздела 4.2:	Всего разделов:	Всего листов выписки:
04.04.2022 № 99/2022/459148765			
Кадастровый номер:		78:31:0151502:17	

Номер точки	Координаты, м		Описание закрепления на местности	Средняя квадратическая погрешность определения координат характерных точек границы части земельного участка, м
	X	Y		
1	2	3	4	5
1983	92602.26	116482.71	данные отсутствуют	данные отсутствуют
1984	92602.26	116482.86	данные отсутствуют	данные отсутствуют
1985	92602.25	116483.01	данные отсутствуют	данные отсутствуют
1986	92602.24	116483.15	данные отсутствуют	данные отсутствуют
1987	92602.22	116483.3	данные отсутствуют	данные отсутствуют
1988	92602.2	116483.45	данные отсутствуют	данные отсутствуют
1989	92602.17	116483.59	данные отсутствуют	данные отсутствуют
1990	92602.14	116483.74	данные отсутствуют	данные отсутствуют
1991	92602.11	116483.88	данные отсутствуют	данные отсутствуют
1992	92602.07	116484.02	данные отсутствуют	данные отсутствуют
1993	92602.03	116484.16	данные отсутствуют	данные отсутствуют
1994	92601.98	116484.3	данные отсутствуют	данные отсутствуют
1995	92601.93	116484.44	данные отсутствуют	данные отсутствуют
1996	92601.22	116486.28	данные отсутствуют	данные отсутствуют
1997	92601.53	116487.78	данные отсутствуют	данные отсутствуют
1998	92601.6	116488.19	данные отсутствуют	данные отсутствуют
1999	92601.62	116488.34	данные отсутствуют	данные отсутствуют
Государственный регистратор				ФГИС ЕГРН
полное наименование должности			подпись	инициалы, фамилия

М.П.

Выписка из Единого государственного реестра недвижимости об объекте недвижимости
Сведения о частях земельного участка

Земельный участок			
(вид объекта недвижимости)			
Лист № Раздела 4.2	Всего листов раздела 4.2:	Всего разделов:	Всего листов выписки:
04.04.2022 № 99/2022/459148765			
Кадастровый номер:		78:31:0151502:17	

Номер точки	Координаты, м		Описание закрепления на местности	Средняя квадратическая погрешность определения координат характерных точек границы части земельного участка, м
	X	Y		
1	2	3	4	5
2000	92601.63	116488.48	данные отсутствуют	данные отсутствуют
2001	92601.63	116488.63	данные отсутствуют	данные отсутствуют
2002	92601.64	116488.77	данные отсутствуют	данные отсутствуют
2003	92601.64	116488.92	данные отсутствуют	данные отсутствуют
2004	92601.63	116489.06	данные отсутствуют	данные отсутствуют
2005	92601.62	116489.21	данные отсутствуют	данные отсутствуют
2006	92601.61	116489.36	данные отсутствуют	данные отсутствуют
2007	92601.59	116489.5	данные отсутствуют	данные отсутствуют
2008	92601.56	116489.65	данные отсутствуют	данные отсутствуют
2009	92601.54	116489.79	данные отсутствуют	данные отсутствуют
2010	92601.51	116489.93	данные отсутствуют	данные отсутствуют
2011	92601.47	116490.07	данные отсутствуют	данные отсутствуют
2012	92601.43	116490.21	данные отсутствуют	данные отсутствуют
2013	92601.39	116490.35	данные отсутствуют	данные отсутствуют
2014	92601.34	116490.49	данные отсутствуют	данные отсутствуют
2015	92601.29	116490.63	данные отсутствуют	данные отсутствуют
2016	92601.23	116490.76	данные отсутствуют	данные отсутствуют
Государственный регистратор				ФГИС ЕГРН
полное наименование должности			подпись	инициалы, фамилия

М.П.

Выписка из Единого государственного реестра недвижимости об объекте недвижимости
Сведения о частях земельного участка

Земельный участок			
(вид объекта недвижимости)			
Лист № Раздела 4.2	Всего листов раздела 4.2:	Всего разделов:	Всего листов выписки:
04.04.2022 № 99/2022/459148765			
Кадастровый номер:		78:31:0151502:17	

Номер точки	Координаты, м		Описание закрепления на местности	Средняя квадратическая погрешность определения координат характерных точек границы части земельного участка, м
	X	Y		
1	2	3	4	5
2017	92601.17	116490.9	данные отсутствуют	данные отсутствуют
2018	92601.11	116491.03	данные отсутствуют	данные отсутствуют
2019	92601.04	116491.16	данные отсутствуют	данные отсутствуют
2020	92600.97	116491.29	данные отсутствуют	данные отсутствуют
2021	92600.9	116491.41	данные отсутствуют	данные отсутствуют
2022	92600.82	116491.53	данные отсутствуют	данные отсутствуют
2023	92600.74	116491.66	данные отсутствуют	данные отсутствуют
2024	92600.65	116491.77	данные отсутствуют	данные отсутствуют
2025	92600.56	116491.89	данные отсутствуют	данные отсутствуют
2026	92600.47	116492	данные отсутствуют	данные отсутствуют
2027	92600.38	116492.11	данные отсутствуют	данные отсутствуют
2028	92600.28	116492.22	данные отсутствуют	данные отсутствуют
2029	92600.18	116492.33	данные отсутствуют	данные отсутствуют
2030	92600.07	116492.43	данные отсутствуют	данные отсутствуют
2031	92599.96	116492.53	данные отсутствуют	данные отсутствуют
2032	92599.85	116492.62	данные отсутствуют	данные отсутствуют
2033	92599.74	116492.72	данные отсутствуют	данные отсутствуют
Государственный регистратор				ФГИС ЕГРН
полное наименование должности			подпись	инициалы, фамилия

М.П.

Выписка из Единого государственного реестра недвижимости об объекте недвижимости
Сведения о частях земельного участка

Земельный участок			
(вид объекта недвижимости)			
Лист № Раздела 4.2	Всего листов раздела 4.2:	Всего разделов:	Всего листов выписки:
04.04.2022 № 99/2022/459148765			
Кадастровый номер:		78:31:0151502:17	

Номер точки	Координаты, м		Описание закрепления на местности	Средняя квадратическая погрешность определения координат характерных точек границы части земельного участка, м
	X	Y		
1	2	3	4	5
2034	92599.62	116492.8	данные отсутствуют	данные отсутствуют
2035	92599.51	116492.89	данные отсутствуют	данные отсутствуют
2036	92599.39	116492.97	данные отсутствуют	данные отсутствуют
2037	92599.26	116493.05	данные отсутствуют	данные отсутствуют
2038	92599.14	116493.12	данные отсутствуют	данные отсутствуют
2039	92599.01	116493.2	данные отсутствуют	данные отсутствуют
2040	92598.88	116493.26	данные отсутствуют	данные отсутствуют
2041	92598.75	116493.33	данные отсутствуют	данные отсутствуют
2042	92598.61	116493.39	данные отсутствуют	данные отсутствуют
2043	92598.48	116493.44	данные отсутствуют	данные отсутствуют
2044	92598.34	116493.49	данные отсутствуют	данные отсутствуют
2045	92598.2	116493.54	данные отсутствуют	данные отсутствуют
2046	92598.07	116493.59	данные отсутствуют	данные отсутствуют
2047	92597.93	116493.63	данные отсутствуют	данные отсутствуют
2048	92597.78	116493.66	данные отсутствуют	данные отсутствуют
2049	92597.65	116493.69	данные отсутствуют	данные отсутствуют
2050	92597.5	116493.72	данные отсутствуют	данные отсутствуют
Государственный регистратор				ФГИС ЕГРН
полное наименование должности			подпись	инициалы, фамилия

М.П.

Выписка из Единого государственного реестра недвижимости об объекте недвижимости
Сведения о частях земельного участка

Земельный участок			
(вид объекта недвижимости)			
Лист № Раздела 4.2	Всего листов раздела 4.2:	Всего разделов:	Всего листов выписки:
04.04.2022 № 99/2022/459148765			
Кадастровый номер:		78:31:0151502:17	

Номер точки	Координаты, м		Описание закрепления на местности	Средняя квадратическая погрешность определения координат характерных точек границы части земельного участка, м
	X	Y		
1	2	3	4	5
2051	92597.35	116493.74	данные отсутствуют	данные отсутствуют
2052	92597.21	116493.76	данные отсутствуют	данные отсутствуют
2053	92597.06	116493.78	данные отсутствуют	данные отсутствуют
2054	92596.92	116493.79	данные отсутствуют	данные отсутствуют
2055	92596.77	116493.79	данные отсутствуют	данные отсутствуют
2056	92596.63	116493.79	данные отсутствуют	данные отсутствуют
2057	92596.48	116493.79	данные отсутствуют	данные отсутствуют
2058	92596.33	116493.78	данные отсутствуют	данные отсутствуют
2059	92596.19	116493.77	данные отсутствуют	данные отсутствуют
2060	92596.04	116493.76	данные отсутствуют	данные отсутствуют
2061	92595.9	116493.74	данные отсутствуют	данные отсутствуют
2062	92595.75	116493.71	данные отсутствуют	данные отсутствуют
2063	92595.61	116493.69	данные отсутствуют	данные отсутствуют
2064	92595.47	116493.65	данные отсутствуют	данные отсутствуют
2065	92595.33	116493.62	данные отсутствуют	данные отсутствуют
2066	92595.19	116493.58	данные отсутствуют	данные отсутствуют
2067	92595.05	116493.53	данные отсутствуют	данные отсутствуют
Государственный регистратор				ФГИС ЕГРН
полное наименование должности			подпись	инициалы, фамилия

М.П.

Выписка из Единого государственного реестра недвижимости об объекте недвижимости
Сведения о частях земельного участка

Земельный участок			
(вид объекта недвижимости)			
Лист № Раздела 4.2	Всего листов раздела 4.2:	Всего разделов:	Всего листов выписки:
04.04.2022 № 99/2022/459148765			
Кадастровый номер:		78:31:0151502:17	

Номер точки	Координаты, м		Описание закрепления на местности	Средняя квадратическая погрешность определения координат характерных точек границы части земельного участка, м
	X	Y		
1	2	3	4	5
2068	92594.91	116493.48	данные отсутствуют	данные отсутствуют
2069	92594.77	116493.43	данные отсутствуют	данные отсутствуют
2070	92594.64	116493.37	данные отсутствуют	данные отсутствуют
2071	92594.5	116493.31	данные отсутствуют	данные отсутствуют
2072	92594.37	116493.25	данные отсутствуют	данные отсутствуют
2073	92594.24	116493.18	данные отсутствуют	данные отсутствуют
2074	92594.12	116493.11	данные отсутствуют	данные отсутствуют
2075	92593.99	116493.03	данные отсутствуют	данные отсутствуют
2076	92593.87	116492.95	данные отсутствуют	данные отсутствуют
2077	92593.75	116492.87	данные отсутствуют	данные отсутствуют
2078	92593.63	116492.79	данные отсутствуют	данные отсутствуют
2079	92593.52	116492.7	данные отсутствуют	данные отсутствуют
2080	92593.4	116492.6	данные отсутствуют	данные отсутствуют
2081	92593.29	116492.51	данные отсутствуют	данные отсутствуют
2082	92593.19	116492.41	данные отсутствуют	данные отсутствуют
2083	92593.08	116492.31	данные отсутствуют	данные отсутствуют
2084	92592.98	116492.2	данные отсутствуют	данные отсутствуют
Государственный регистратор				ФГИС ЕГРН
полное наименование должности			подпись	инициалы, фамилия

М.П.

Выписка из Единого государственного реестра недвижимости об объекте недвижимости
Сведения о частях земельного участка

1608

Земельный участок			
(вид объекта недвижимости)			
Лист № Раздела 4.2	Всего листов раздела 4.2:	Всего разделов:	Всего листов выписки:
04.04.2022 № 99/2022/459148765			
Кадастровый номер:		78:31:0151502:17	

Номер точки	Координаты, м		Описание закрепления на местности	Средняя квадратическая погрешность определения координат характерных точек границы части земельного участка, м
	X	Y		
1	2	3	4	5
2085	92592.88	116492.09	данные отсутствуют	данные отсутствуют
2086	92592.79	116491.98	данные отсутствуют	данные отсутствуют
2087	92592.7	116491.87	данные отсутствуют	данные отсутствуют
2088	92592.61	116491.75	данные отсутствуют	данные отсутствуют
2089	92592.52	116491.63	данные отсутствуют	данные отсутствуют
2090	92592.44	116491.51	данные отсутствуют	данные отсутствуют
2091	92592.37	116491.39	данные отсутствуют	данные отсутствуют
2092	92592.29	116491.26	данные отсутствуют	данные отсутствуют
2093	92592.22	116491.13	данные отсутствуют	данные отсутствуют
2094	92592.16	116491	данные отсутствуют	данные отсутствуют
2095	92592.09	116490.87	данные отсутствуют	данные отсутствуют
2096	92592.03	116490.74	данные отсутствуют	данные отсутствуют
2097	92591.98	116490.6	данные отсутствуют	данные отсутствуют
2098	92591.84	116490.21	данные отсутствуют	данные отсутствуют
2099	92591.74	116489.81	данные отсутствуют	данные отсутствуют
2100	92589.39	116489.2	данные отсутствуют	данные отсутствуют
2101	92561.95	116494.31	данные отсутствуют	данные отсутствуют
Государственный регистратор				ФГИС ЕГРН
полное наименование должности			подпись	инициалы, фамилия

М.П.

Выписка из Единого государственного реестра недвижимости об объекте недвижимости
Сведения о частях земельного участка

Земельный участок			
(вид объекта недвижимости)			
Лист № Раздела 4.2	Всего листов раздела 4.2:	Всего разделов:	Всего листов выписки:
04.04.2022 № 99/2022/459148765			
Кадастровый номер:		78:31:0151502:17	

Номер точки	Координаты, м		Описание закрепления на местности	Средняя квадратическая погрешность определения координат характерных точек границы части земельного участка, м
	X	Y		
1	2	3	4	5
2102	92562.26	116495.52	данные отсутствуют	данные отсутствуют
2103	92562.29	116495.66	данные отсутствуют	данные отсутствуют
2104	92562.32	116495.81	данные отсутствуют	данные отсутствуют
2105	92562.35	116495.95	данные отсутствуют	данные отсутствуют
2106	92562.37	116496.1	данные отсутствуют	данные отсутствуют
2107	92562.39	116496.24	данные отсутствуют	данные отсутствуют
2108	92562.4	116496.39	данные отсутствуют	данные отсутствуют
2109	92562.41	116496.53	данные отсутствуют	данные отсутствуют
2110	92562.41	116496.68	данные отсутствуют	данные отсутствуют
2111	92562.41	116496.83	данные отсутствуют	данные отсутствуют
2112	92562.41	116496.98	данные отсутствуют	данные отсутствуют
2113	92562.4	116497.12	данные отсутствуют	данные отсутствуют
2114	92562.39	116497.27	данные отсутствуют	данные отсутствуют
2115	92562.37	116497.41	данные отсутствуют	данные отсутствуют
2116	92562.35	116497.56	данные отсутствуют	данные отсутствуют
2117	92562.32	116497.7	данные отсутствуют	данные отсутствуют
2118	92562.29	116497.85	данные отсутствуют	данные отсутствуют
Государственный регистратор				ФГИС ЕГРН
полное наименование должности			подпись	инициалы, фамилия

М.П.

Выписка из Единого государственного реестра недвижимости об объекте недвижимости
Сведения о частях земельного участка

Земельный участок			
(вид объекта недвижимости)			
Лист № Раздела 4.2	Всего листов раздела 4.2:	Всего разделов:	Всего листов выписки:
04.04.2022 № 99/2022/459148765			
Кадастровый номер:		78:31:0151502:17	

Номер точки	Координаты, м		Описание закрепления на местности	Средняя квадратическая погрешность определения координат характерных точек границы части земельного участка, м
	X	Y		
1	2	3	4	5
2119	92562.26	116497.99	данные отсутствуют	данные отсутствуют
2120	92562.22	116498.13	данные отсутствуют	данные отсутствуют
2121	92562.18	116498.27	данные отсутствуют	данные отсутствуют
2122	92562.13	116498.41	данные отсутствуют	данные отсутствуют
2123	92562.08	116498.55	данные отсутствуют	данные отсутствуют
2124	92562.03	116498.69	данные отсутствуют	данные отсутствуют
2125	92561.97	116498.82	данные отсутствуют	данные отсутствуют
2126	92561.91	116498.95	данные отсутствуют	данные отсутствуют
2127	92561.84	116499.08	данные отсутствуют	данные отсутствуют
2128	92561.77	116499.21	данные отсутствуют	данные отсутствуют
2129	92561.7	116499.34	данные отсутствуют	данные отсутствуют
2130	92561.62	116499.46	данные отсутствуют	данные отсутствуют
2131	92561.54	116499.59	данные отсутствуют	данные отсутствуют
2132	92561.45	116499.71	данные отсутствуют	данные отсутствуют
2133	92561.36	116499.82	данные отсутствуют	данные отсутствуют
2134	92561.27	116499.94	данные отсутствуют	данные отсутствуют
2135	92561.18	116500.05	данные отсутствуют	данные отсутствуют
Государственный регистратор				ФГИС ЕГРН
полное наименование должности			подпись	инициалы, фамилия

М.П.

Выписка из Единого государственного реестра недвижимости об объекте недвижимости
Сведения о частях земельного участка

Земельный участок			
(вид объекта недвижимости)			
Лист № Раздела 4.2	Всего листов раздела 4.2:	Всего разделов:	Всего листов выписки:
04.04.2022 № 99/2022/459148765			
Кадастровый номер:		78:31:0151502:17	

Номер точки	Координаты, м		Описание закрепления на местности	Средняя квадратическая погрешность определения координат характерных точек границы части земельного участка, м
	X	Y		
1	2	3	4	5
2136	92561.08	116500.16	данные отсутствуют	данные отсутствуют
2137	92560.98	116500.26	данные отсутствуют	данные отсутствуют
2138	92560.87	116500.37	данные отсутствуют	данные отсутствуют
2139	92560.76	116500.47	данные отсутствуют	данные отсутствуют
2140	92560.65	116500.56	данные отсутствуют	данные отсутствуют
2141	92560.54	116500.66	данные отсутствуют	данные отсутствуют
2142	92560.42	116500.75	данные отсутствуют	данные отсутствуют
2143	92560.31	116500.83	данные отсутствуют	данные отсутствуют
2144	92560.19	116500.92	данные отсутствуют	данные отсутствуют
2145	92560.06	116501	данные отсутствуют	данные отсутствуют
2146	92559.94	116501.07	данные отсутствуют	данные отсутствуют
2147	92559.81	116501.14	данные отсутствуют	данные отсутствуют
2148	92559.68	116501.21	данные отсутствуют	данные отсутствуют
2149	92559.55	116501.28	данные отсутствуют	данные отсутствуют
2150	92559.41	116501.34	данные отсутствуют	данные отсутствуют
2151	92559.28	116501.4	данные отсутствуют	данные отсутствуют
2152	92559.14	116501.45	данные отсутствуют	данные отсутствуют
Государственный регистратор				ФГИС ЕГРН
полное наименование должности			подпись	инициалы, фамилия

М.П.

Выписка из Единого государственного реестра недвижимости об объекте недвижимости
Сведения о частях земельного участка

Земельный участок			
(вид объекта недвижимости)			
Лист № Раздела 4.2	Всего листов раздела 4.2:	Всего разделов:	Всего листов выписки:
04.04.2022 № 99/2022/459148765			
Кадастровый номер:		78:31:0151502:17	

Номер точки	Координаты, м		Описание закрепления на местности	Средняя квадратическая погрешность определения координат характерных точек границы части земельного участка, м
	X	Y		
1	2	3	4	5
2153	92559	116501.5	данные отсутствуют	данные отсутствуют
2154	92558.86	116501.54	данные отсутствуют	данные отсутствуют
2155	92558.65	116501.6	данные отсутствуют	данные отсутствуют
2156	92558.44	116501.65	данные отсутствуют	данные отсутствуют
2157	92558.29	116501.68	данные отсутствуют	данные отсутствуют
2158	92558.15	116501.7	данные отсутствуют	данные отсутствуют
2159	92558	116501.72	данные отсутствуют	данные отсутствуют
2160	92557.85	116501.74	данные отсутствуют	данные отсутствуют
2161	92557.71	116501.75	данные отсутствуют	данные отсутствуют
2162	92557.56	116501.75	данные отсутствуют	данные отсутствуют
2163	92557.42	116501.75	данные отсутствуют	данные отсутствуют
2164	92557.27	116501.75	данные отсутствуют	данные отсутствуют
2165	92557.12	116501.75	данные отсутствуют	данные отсутствуют
2166	92556.98	116501.74	данные отсутствуют	данные отсутствуют
2167	92556.83	116501.72	данные отсутствуют	данные отсутствуют
2168	92556.68	116501.7	данные отсутствуют	данные отсутствуют
2169	92556.54	116501.68	данные отсутствуют	данные отсутствуют
Государственный регистратор				ФГИС ЕГРН
полное наименование должности			подпись	инициалы, фамилия

М.П.

Выписка из Единого государственного реестра недвижимости об объекте недвижимости
Сведения о частях земельного участка

Земельный участок			
(вид объекта недвижимости)			
Лист № Раздела 4.2	Всего листов раздела 4.2:	Всего разделов:	Всего листов выписки:
04.04.2022 № 99/2022/459148765			
Кадастровый номер:		78:31:0151502:17	

Номер точки	Координаты, м		Описание закрепления на местности	Средняя квадратическая погрешность определения координат характерных точек границы части земельного участка, м
	X	Y		
1	2	3	4	5
2170	92556.39	116501.65	данные отсутствуют	данные отсутствуют
2171	92556.25	116501.62	данные отсутствуют	данные отсутствуют
2172	92556.11	116501.58	данные отсутствуют	данные отсутствуют
2173	92555.97	116501.54	данные отсутствуют	данные отсутствуют
2174	92555.83	116501.5	данные отсутствуют	данные отсутствуют
2175	92555.69	116501.45	данные отсутствуют	данные отсутствуют
2176	92555.55	116501.4	данные отсутствуют	данные отсутствуют
2177	92555.42	116501.34	данные отсутствуют	данные отсутствуют
2178	92555.28	116501.28	данные отсутствуют	данные отсутствуют
2179	92555.15	116501.21	данные отсутствуют	данные отсутствуют
2180	92555.02	116501.14	данные отсутствуют	данные отсутствуют
2181	92554.89	116501.07	данные отсутствуют	данные отсутствуют
2182	92554.77	116501	данные отсутствуют	данные отсутствуют
2183	92554.64	116500.92	данные отсутствуют	данные отсутствуют
2184	92554.52	116500.83	данные отсутствуют	данные отсутствуют
2185	92554.41	116500.75	данные отсутствуют	данные отсутствуют
2186	92554.29	116500.66	данные отсутствуют	данные отсутствуют
Государственный регистратор				ФГИС ЕГРН
полное наименование должности			подпись	инициалы, фамилия

М.П.

Выписка из Единого государственного реестра недвижимости об объекте недвижимости
Сведения о частях земельного участка

Земельный участок			
(вид объекта недвижимости)			
Лист № Раздела 4.2	Всего листов раздела 4.2:	Всего разделов:	Всего листов выписки:
04.04.2022 № 99/2022/459148765			
Кадастровый номер:		78:31:0151502:17	

Номер точки	Координаты, м		Описание закрепления на местности	Средняя квадратическая погрешность определения координат характерных точек границы части земельного участка, м
	X	Y		
1	2	3	4	5
2187	92554.18	116500.56	данные отсутствуют	данные отсутствуют
2188	92554.07	116500.47	данные отсутствуют	данные отсутствуют
2189	92553.96	116500.37	данные отсутствуют	данные отсутствуют
2190	92553.85	116500.26	данные отсутствуют	данные отсутствуют
2191	92553.75	116500.16	данные отсутствуют	данные отсутствуют
2192	92553.65	116500.05	данные отсутствуют	данные отсутствуют
2193	92553.56	116499.94	данные отсутствуют	данные отсутствуют
2194	92553.47	116499.82	данные отсутствуют	данные отсутствуют
2195	92553.38	116499.71	данные отсутствуют	данные отсутствуют
2196	92553.29	116499.59	данные отсутствуют	данные отсутствуют
2197	92553.21	116499.46	данные отсутствуют	данные отсутствуют
2198	92553.13	116499.34	данные отсутствуют	данные отсутствуют
2199	92553.06	116499.21	данные отсутствуют	данные отсутствуют
2200	92552.99	116499.08	данные отсутствуют	данные отсутствуют
2201	92552.92	116498.95	данные отсутствуют	данные отсутствуют
2202	92552.86	116498.82	данные отсутствуют	данные отсутствуют
2203	92552.8	116498.69	данные отсутствуют	данные отсутствуют
Государственный регистратор				ФГИС ЕГРН
полное наименование должности			подпись	инициалы, фамилия

М.П.

Выписка из Единого государственного реестра недвижимости об объекте недвижимости
Сведения о частях земельного участка

Земельный участок			
(вид объекта недвижимости)			
Лист № Раздела 4.2	Всего листов раздела 4.2:	Всего разделов:	Всего листов выписки:
04.04.2022 № 99/2022/459148765			
Кадастровый номер:		78:31:0151502:17	

Номер точки	Координаты, м		Описание закрепления на местности	Средняя квадратическая погрешность определения координат характерных точек границы части земельного участка, м
	X	Y		
1	2	3	4	5
2204	92552.75	116498.55	данные отсутствуют	данные отсутствуют
2205	92552.7	116498.41	данные отсутствуют	данные отсутствуют
2206	92552.65	116498.27	данные отсутствуют	данные отсутствуют
2207	92552.61	116498.13	данные отсутствуют	данные отсутствуют
2208	92552.57	116497.99	данные отсутствуют	данные отсутствуют
2209	92552.13	116496.26	данные отсутствуют	данные отсутствуют
2210	92550.12	116496.68	данные отсутствуют	данные отсутствуют
2211	92550.65	116499.59	данные отсутствуют	данные отсутствуют
2212	92550.67	116499.73	данные отсутствуют	данные отсутствуют
2213	92550.69	116499.88	данные отсутствуют	данные отсутствуют
2214	92550.71	116500.03	данные отсутствуют	данные отсутствуют
2215	92550.72	116500.17	данные отсутствуют	данные отсутствуют
2216	92550.73	116500.32	данные отсутствуют	данные отсутствуют
2217	92550.73	116500.47	данные отсутствуют	данные отсутствуют
2218	92550.73	116500.61	данные отсутствуют	данные отсутствуют
2219	92550.72	116500.76	данные отсутствуют	данные отсутствуют
2220	92550.71	116500.91	данные отсутствуют	данные отсутствуют
Государственный регистратор				ФГИС ЕГРН
полное наименование должности			подпись	инициалы, фамилия

М.П.

Выписка из Единого государственного реестра недвижимости об объекте недвижимости
Сведения о частях земельного участка

Земельный участок			
(вид объекта недвижимости)			
Лист № Раздела 4.2	Всего листов раздела 4.2:	Всего разделов:	Всего листов выписки:
04.04.2022 № 99/2022/459148765			
Кадастровый номер:		78:31:0151502:17	

Номер точки	Координаты, м		Описание закрепления на местности	Средняя квадратическая погрешность определения координат характерных точек границы части земельного участка, м
	X	Y		
1	2	3	4	5
2221	92550.7	116501.05	данные отсутствуют	данные отсутствуют
2222	92550.68	116501.2	данные отсутствуют	данные отсутствуют
2223	92550.65	116501.34	данные отсутствуют	данные отсутствуют
2224	92550.63	116501.49	данные отсутствуют	данные отсутствуют
2225	92550.6	116501.63	данные отсутствуют	данные отсутствуют
2226	92550.56	116501.77	данные отсутствуют	данные отсутствуют
2227	92550.52	116501.91	данные отсутствуют	данные отсутствуют
2228	92550.48	116502.05	данные отсутствуют	данные отсутствуют
2229	92550.43	116502.19	данные отсутствуют	данные отсутствуют
2230	92550.38	116502.33	данные отсутствуют	данные отсутствуют
2231	92550.32	116502.46	данные отсутствуют	данные отсутствуют
2232	92550.26	116502.6	данные отсутствуют	данные отсутствуют
2233	92550.19	116502.73	данные отсутствуют	данные отсутствуют
2234	92550.13	116502.86	данные отсутствуют	данные отсутствуют
2235	92550.06	116502.99	данные отсутствуют	данные отсутствуют
2236	92549.98	116503.11	данные отсутствуют	данные отсутствуют
2237	92549.9	116503.24	данные отсутствуют	данные отсутствуют
Государственный регистратор				ФГИС ЕГРН
полное наименование должности			подпись	инициалы, фамилия

М.П.

Выписка из Единого государственного реестра недвижимости об объекте недвижимости
Сведения о частях земельного участка

Земельный участок			
(вид объекта недвижимости)			
Лист № Раздела 4.2	Всего листов раздела 4.2:	Всего разделов:	Всего листов выписки:
04.04.2022 № 99/2022/459148765			
Кадастровый номер:		78:31:0151502:17	

Номер точки	Координаты, м		Описание закрепления на местности	Средняя квадратическая погрешность определения координат характерных точек границы части земельного участка, м
	X	Y		
1	2	3	4	5
2238	92549.82	116503.36	данные отсутствуют	данные отсутствуют
2239	92549.73	116503.48	данные отсутствуют	данные отсутствуют
2240	92549.64	116503.59	данные отсутствуют	данные отсутствуют
2241	92549.55	116503.71	данные отсутствуют	данные отсутствуют
2242	92549.45	116503.82	данные отсутствуют	данные отсутствуют
2243	92549.35	116503.92	данные отсутствуют	данные отсутствуют
2244	92549.25	116504.03	данные отсутствуют	данные отсутствуют
2245	92549.15	116504.13	данные отсутствуют	данные отсутствуют
2246	92549.04	116504.23	данные отсутствуют	данные отсутствуют
2247	92548.93	116504.33	данные отсутствуют	данные отсутствуют
2248	92548.81	116504.42	данные отсутствуют	данные отсутствуют
2249	92548.69	116504.51	данные отсутствуют	данные отсутствуют
2250	92548.57	116504.59	данные отсутствуют	данные отсутствуют
2251	92548.45	116504.67	данные отсутствуют	данные отсутствуют
2252	92548.33	116504.75	данные отсутствуют	данные отсутствуют
2253	92548.2	116504.83	данные отсутствуют	данные отсутствуют
2254	92548.07	116504.9	данные отсутствуют	данные отсутствуют
Государственный регистратор				ФГИС ЕГРН
полное наименование должности			подпись	инициалы, фамилия

М.П.

Выписка из Единого государственного реестра недвижимости об объекте недвижимости
Сведения о частях земельного участка

Земельный участок			
(вид объекта недвижимости)			
Лист № Раздела 4.2	Всего листов раздела 4.2:	Всего разделов:	Всего листов выписки:
04.04.2022 № 99/2022/459148765			
Кадастровый номер:		78:31:0151502:17	

Номер точки	Координаты, м		Описание закрепления на местности	Средняя квадратическая погрешность определения координат характерных точек границы части земельного участка, м
	X	Y		
1	2	3	4	5
2255	92547.94	116504.96	данные отсутствуют	данные отсутствуют
2256	92547.81	116505.03	данные отсутствуют	данные отсутствуют
2257	92547.68	116505.09	данные отсутствуют	данные отсутствуют
2258	92547.54	116505.14	данные отсутствуют	данные отсутствуют
2259	92547.4	116505.19	данные отсутствуют	данные отсутствуют
2260	92547.26	116505.24	данные отсутствуют	данные отсутствуют
2261	92547.12	116505.28	данные отсутствуют	данные отсутствуют
2262	92546.98	116505.32	данные отсутствуют	данные отсутствуют
2263	92546.84	116505.36	данные отсутствуют	данные отсутствуют
2264	92546.62	116505.4	данные отсутствуют	данные отсутствуют
2265	92546.41	116505.43	данные отсутствуют	данные отсутствуют
2266	92546.26	116505.45	данные отсутствуют	данные отсутствуют
2267	92546.11	116505.47	данные отсутствуют	данные отсутствуют
2268	92545.97	116505.47	данные отсутствуют	данные отсутствуют
2269	92545.82	116505.48	данные отсутствуют	данные отсутствуют
2270	92545.68	116505.48	данные отсутствуют	данные отсутствуют
2271	92545.53	116505.48	данные отсутствуют	данные отсутствуют
Государственный регистратор				ФГИС ЕГРН
полное наименование должности			подпись	инициалы, фамилия

М.П.

Выписка из Единого государственного реестра недвижимости об объекте недвижимости
Сведения о частях земельного участка

Земельный участок			
(вид объекта недвижимости)			
Лист № Раздела 4.2	Всего листов раздела 4.2:	Всего разделов:	Всего листов выписки:
04.04.2022 № 99/2022/459148765			
Кадастровый номер:		78:31:0151502:17	

Номер точки	Координаты, м		Описание закрепления на местности	Средняя квадратическая погрешность определения координат характерных точек границы части земельного участка, м
	X	Y		
1	2	3	4	5
2272	92545.38	116505.47	данные отсутствуют	данные отсутствуют
2273	92545.24	116505.46	данные отсутствуют	данные отсутствуют
2274	92545.09	116505.44	данные отсутствуют	данные отсутствуют
2275	92544.94	116505.42	данные отсутствуют	данные отсутствуют
2276	92544.8	116505.39	данные отсутствуют	данные отсутствуют
2277	92544.66	116505.36	данные отсутствуют	данные отсутствуют
2278	92544.51	116505.33	данные отсутствуют	данные отсутствуют
2279	92544.37	116505.29	данные отсутствуют	данные отсутствуют
2280	92544.23	116505.25	данные отсутствуют	данные отсутствуют
2281	92544.09	116505.2	данные отсутствуют	данные отсутствуют
2282	92543.95	116505.15	данные отсутствуют	данные отсутствуют
2283	92543.82	116505.1	данные отсутствуют	данные отсутствуют
2284	92543.68	116505.04	данные отсутствуют	данные отсутствуют
2285	92543.55	116504.98	данные отсутствуют	данные отсутствуют
2286	92543.42	116504.91	данные отсутствуют	данные отсутствуют
2287	92543.29	116504.84	данные отсутствуют	данные отсутствуют
2288	92543.16	116504.77	данные отсутствуют	данные отсутствуют
Государственный регистратор				ФГИС ЕГРН
полное наименование должности			подпись	инициалы, фамилия

М.П.

Выписка из Единого государственного реестра недвижимости об объекте недвижимости
Сведения о частях земельного участка

Земельный участок			
(вид объекта недвижимости)			
Лист № Раздела 4.2	Всего листов раздела 4.2:	Всего разделов:	Всего листов выписки:
04.04.2022 № 99/2022/459148765			
Кадастровый номер:		78:31:0151502:17	

Номер точки	Координаты, м		Описание закрепления на местности	Средняя квадратическая погрешность определения координат характерных точек границы части земельного участка, м
	X	Y		
1	2	3	4	5
2289	92543.04	116504.69	данные отсутствуют	данные отсутствуют
2290	92542.92	116504.61	данные отсутствуют	данные отсутствуют
2291	92542.8	116504.53	данные отсутствуют	данные отсутствуют
2292	92542.68	116504.44	данные отсутствуют	данные отсутствуют
2293	92542.56	116504.35	данные отсутствуют	данные отсутствуют
2294	92542.45	116504.26	данные отсутствуют	данные отсутствуют
2295	92542.34	116504.16	данные отсутствуют	данные отсутствуют
2296	92542.23	116504.06	данные отсутствуют	данные отсутствуют
2297	92542.13	116503.95	данные отсутствуют	данные отсутствуют
2298	92542.03	116503.85	данные отсутствуют	данные отсутствуют
2299	92541.93	116503.74	данные отсутствуют	данные отсутствуют
2300	92541.84	116503.62	данные отсутствуют	данные отсутствуют
2301	92541.75	116503.51	данные отсутствуют	данные отсутствуют
2302	92541.66	116503.39	данные отсутствуют	данные отсутствуют
2303	92541.58	116503.27	данные отсутствуют	данные отсутствуют
2304	92541.5	116503.15	данные отсутствуют	данные отсутствуют
2305	92541.42	116503.02	данные отсутствуют	данные отсутствуют
Государственный регистратор				ФГИС ЕГРН
полное наименование должности			подпись	инициалы, фамилия

М.П.

Выписка из Единого государственного реестра недвижимости об объекте недвижимости
Сведения о частях земельного участка

Земельный участок			
(вид объекта недвижимости)			
Лист № Раздела 4.2	Всего листов раздела 4.2:	Всего разделов:	Всего листов выписки:
04.04.2022 № 99/2022/459148765			
Кадастровый номер:		78:31:0151502:17	

Номер точки	Координаты, м		Описание закрепления на местности	Средняя квадратическая погрешность определения координат характерных точек границы части земельного участка, м
	X	Y		
1	2	3	4	5
2306	92541.35	116502.89	данные отсутствуют	данные отсутствуют
2307	92541.28	116502.76	данные отсутствуют	данные отсутствуют
2308	92541.22	116502.63	данные отсутствуют	данные отсутствуют
2309	92541.15	116502.5	данные отсутствуют	данные отсутствуют
2310	92541.1	116502.36	данные отсутствуют	данные отсутствуют
2311	92541.04	116502.23	данные отсутствуют	данные отсутствуют
2312	92540.99	116502.09	данные отсутствуют	данные отсутствуют
2313	92540.95	116501.95	данные отсутствуют	данные отсутствуют
2314	92540.91	116501.81	данные отсутствуют	данные отсутствуют
2315	92540.87	116501.67	данные отсутствуют	данные отсутствуют
2316	92540.84	116501.52	данные отсутствуют	данные отсутствуют
2317	92540.81	116501.38	данные отсутствуют	данные отсутствуют
2318	92540.33	116498.76	данные отсутствуют	данные отсутствуют
2319	92535.22	116499.84	данные отсутствуют	данные отсутствуют
2320	92535.05	116499.88	данные отсутствуют	данные отсутствуют
2321	92523.41	116501.92	данные отсутствуют	данные отсутствуют
2322	92523.61	116503.21	данные отсутствуют	данные отсутствуют
Государственный регистратор				ФГИС ЕГРН
полное наименование должности			подпись	инициалы, фамилия

М.П.

Выписка из Единого государственного реестра недвижимости об объекте недвижимости
Сведения о частях земельного участка

Земельный участок			
(вид объекта недвижимости)			
Лист № Раздела 4.2	Всего листов раздела 4.2:	Всего разделов:	Всего листов выписки:
04.04.2022 № 99/2022/459148765			
Кадастровый номер:		78:31:0151502:17	

Номер точки	Координаты, м		Описание закрепления на местности	Средняя квадратическая погрешность определения координат характерных точек границы части земельного участка, м
	X	Y		
1	2	3	4	5
2323	92523.64	116503.35	данные отсутствуют	данные отсутствуют
2324	92523.67	116503.5	данные отсутствуют	данные отсутствуют
2325	92523.7	116503.64	данные отсутствуют	данные отсутствуют
2326	92523.72	116503.79	данные отсутствуют	данные отсутствуют
2327	92523.73	116503.93	данные отсутствуют	данные отсутствуют
2328	92523.74	116504.08	данные отсутствуют	данные отсутствуют
2329	92523.75	116504.23	данные отсутствуют	данные отсутствуют
2330	92523.76	116504.37	данные отсутствуют	данные отсутствуют
2331	92523.75	116504.52	данные отсутствуют	данные отсутствуют
2332	92523.75	116504.67	данные отсутствуют	данные отсутствуют
2333	92523.74	116504.81	данные отсутствуют	данные отсутствуют
2334	92523.72	116504.96	данные отсутствуют	данные отсутствуют
2335	92523.71	116505.1	данные отсутствуют	данные отсутствуют
2336	92523.68	116505.25	данные отсутствуют	данные отсутствуют
2337	92523.66	116505.39	данные отсутствуют	данные отсутствуют
2338	92523.63	116505.54	данные отсутствуют	данные отсутствуют
2339	92523.59	116505.68	данные отсутствуют	данные отсутствуют
Государственный регистратор				ФГИС ЕГРН
полное наименование должности			подпись	инициалы, фамилия

М.П.

Выписка из Единого государственного реестра недвижимости об объекте недвижимости
Сведения о частях земельного участка

Земельный участок			
(вид объекта недвижимости)			
Лист № Раздела 4.2	Всего листов раздела 4.2:	Всего разделов:	Всего листов выписки:
04.04.2022 № 99/2022/459148765			
Кадастровый номер:		78:31:0151502:17	

Номер точки	Координаты, м		Описание закрепления на местности	Средняя квадратическая погрешность определения координат характерных точек границы части земельного участка, м
	X	Y		
1	2	3	4	5
2340	92523.55	116505.82	данные отсутствуют	данные отсутствуют
2341	92523.51	116505.96	данные отсутствуют	данные отсутствуют
2342	92523.46	116506.1	данные отсутствуют	данные отсутствуют
2343	92523.41	116506.24	данные отсутствуют	данные отсутствуют
2344	92523.35	116506.37	данные отсутствуют	данные отсутствуют
2345	92523.29	116506.51	данные отсутствуют	данные отсутствуют
2346	92523.23	116506.64	данные отсутствуют	данные отсутствуют
2347	92523.16	116506.77	данные отсутствуют	данные отсутствуют
2348	92523.09	116506.9	данные отсутствуют	данные отсутствуют
2349	92523.02	116507.02	данные отсутствуют	данные отсутствуют
2350	92522.94	116507.15	данные отсутствуют	данные отсутствуют
2351	92522.85	116507.27	данные отсутствуют	данные отсутствуют
2352	92522.77	116507.39	данные отсутствуют	данные отсутствуют
2353	92522.68	116507.5	данные отсутствуют	данные отсутствуют
2354	92522.59	116507.62	данные отсутствуют	данные отсутствуют
2355	92522.49	116507.73	данные отсутствуют	данные отсутствуют
2356	92522.39	116507.84	данные отсутствуют	данные отсутствуют
Государственный регистратор				ФГИС ЕГРН
полное наименование должности			подпись	инициалы, фамилия

М.П.

Выписка из Единого государственного реестра недвижимости об объекте недвижимости
Сведения о частях земельного участка

Земельный участок			
(вид объекта недвижимости)			
Лист № Раздела 4.2	Всего листов раздела 4.2:	Всего разделов:	Всего листов выписки:
04.04.2022 № 99/2022/459148765			
Кадастровый номер:		78:31:0151502:17	

Номер точки	Координаты, м		Описание закрепления на местности	Средняя квадратическая погрешность определения координат характерных точек границы части земельного участка, м
	X	Y		
1	2	3	4	5
2357	92522.29	116507.94	данные отсутствуют	данные отсутствуют
2358	92522.18	116508.05	данные отсутствуют	данные отсутствуют
2359	92522.08	116508.14	данные отсутствуют	данные отсутствуют
2360	92521.97	116508.24	данные отсутствуют	данные отсутствуют
2361	92521.85	116508.33	данные отсутствуют	данные отсутствуют
2362	92521.73	116508.42	данные отсутствуют	данные отсутствуют
2363	92521.62	116508.51	данные отсутствуют	данные отсутствуют
2364	92521.49	116508.59	данные отсутствуют	данные отсутствуют
2365	92521.37	116508.67	данные отсутствуют	данные отсутствуют
2366	92521.24	116508.74	данные отсутствуют	данные отсутствуют
2367	92521.12	116508.81	данные отсутствуют	данные отсутствуют
2368	92520.99	116508.88	данные отсутствуют	данные отсутствуют
2369	92520.85	116508.95	данные отсутствуют	данные отсутствуют
2370	92520.72	116509.01	данные отсутствуют	данные отсутствуют
2371	92520.58	116509.06	данные отсутствуют	данные отсутствуют
2372	92520.45	116509.11	данные отсутствуют	данные отсутствуют
2373	92520.31	116509.16	данные отсутствуют	данные отсутствуют
Государственный регистратор				ФГИС ЕГРН
полное наименование должности			подпись	инициалы, фамилия

М.П.

Выписка из Единого государственного реестра недвижимости об объекте недвижимости
Сведения о частях земельного участка

Земельный участок			
(вид объекта недвижимости)			
Лист № Раздела 4.2	Всего листов раздела 4.2:	Всего разделов:	Всего листов выписки:
04.04.2022 № 99/2022/459148765			
Кадастровый номер:		78:31:0151502:17	

Номер точки	Координаты, м		Описание закрепления на местности	Средняя квадратическая погрешность определения координат характерных точек границы части земельного участка, м
	X	Y		
1	2	3	4	5
2374	92520.17	116509.2	данные отсутствуют	данные отсутствуют
2375	92519.96	116509.26	данные отсутствуют	данные отсутствуют
2376	92519.74	116509.31	данные отсутствуют	данные отсутствуют
2377	92519.6	116509.34	данные отсутствуют	данные отсутствуют
2378	92519.45	116509.36	данные отсутствуют	данные отсутствуют
2379	92519.3	116509.38	данные отсутствуют	данные отсутствуют
2380	92519.16	116509.39	данные отсутствуют	данные отсутствуют
2381	92519.01	116509.4	данные отсутствуют	данные отсутствуют
2382	92518.87	116509.41	данные отсутствуют	данные отсутствуют
2383	92518.72	116509.41	данные отсутствуют	данные отсутствуют
2384	92518.57	116509.4	данные отсутствуют	данные отсутствуют
2385	92518.43	116509.4	данные отсутствуют	данные отсутствуют
2386	92518.28	116509.38	данные отсутствуют	данные отсутствуют
2387	92518.13	116509.37	данные отсутствуют	данные отсутствуют
2388	92517.99	116509.35	данные отсутствуют	данные отсутствуют
2389	92517.84	116509.32	данные отсутствуют	данные отсутствуют
2390	92517.7	116509.29	данные отсутствуют	данные отсутствуют
Государственный регистратор				ФГИС ЕГРН
полное наименование должности			подпись	инициалы, фамилия

М.П.

Выписка из Единого государственного реестра недвижимости об объекте недвижимости
Сведения о частях земельного участка

Земельный участок			
(вид объекта недвижимости)			
Лист № Раздела 4.2	Всего листов раздела 4.2:	Всего разделов:	Всего листов выписки:
04.04.2022 № 99/2022/459148765			
Кадастровый номер:		78:31:0151502:17	

Номер точки	Координаты, м		Описание закрепления на местности	Средняя квадратическая погрешность определения координат характерных точек границы части земельного участка, м
	X	Y		
1	2	3	4	5
2391	92517.56	116509.26	данные отсутствуют	данные отсутствуют
2392	92517.41	116509.22	данные отсутствуют	данные отсутствуют
2393	92517.27	116509.18	данные отсутствуют	данные отсутствуют
2394	92517.13	116509.14	данные отсутствуют	данные отсутствуют
2395	92517	116509.09	данные отсутствуют	данные отсутствуют
2396	92516.86	116509.03	данные отсутствуют	данные отсутствуют
2397	92516.72	116508.98	данные отсутствуют	данные отсутствуют
2398	92516.59	116508.92	данные отсутствуют	данные отсутствуют
2399	92516.46	116508.85	данные отсутствуют	данные отсутствуют
2400	92516.33	116508.78	данные отсутствуют	данные отсутствуют
2401	92516.2	116508.71	данные отсутствуют	данные отсутствуют
2402	92516.08	116508.63	данные отсутствуют	данные отсутствуют
2403	92515.95	116508.55	данные отсутствуют	данные отсутствуют
2404	92515.83	116508.47	данные отсутствуют	данные отсутствуют
2405	92515.72	116508.38	данные отсутствуют	данные отсутствуют
2406	92515.6	116508.29	данные отсутствуют	данные отсутствуют
2407	92515.49	116508.19	данные отсутствуют	данные отсутствуют
Государственный регистратор				ФГИС ЕГРН
полное наименование должности			подпись	инициалы, фамилия

М.П.

Выписка из Единого государственного реестра недвижимости об объекте недвижимости
Сведения о частях земельного участка

Земельный участок			
(вид объекта недвижимости)			
Лист № Раздела 4.2	Всего листов раздела 4.2:	Всего разделов:	Всего листов выписки:
04.04.2022 № 99/2022/459148765			
Кадастровый номер:		78:31:0151502:17	

Номер точки	Координаты, м		Описание закрепления на местности	Средняя квадратическая погрешность определения координат характерных точек границы части земельного участка, м
	X	Y		
1	2	3	4	5
2408	92515.38	116508.1	данные отсутствуют	данные отсутствуют
2409	92515.27	116508	данные отсутствуют	данные отсутствуют
2410	92515.17	116507.89	данные отсутствуют	данные отсутствуют
2411	92515.07	116507.79	данные отсутствуют	данные отсутствуют
2412	92514.97	116507.68	данные отсутствуют	данные отсутствуют
2413	92514.88	116507.56	данные отсутствуют	данные отсутствуют
2414	92514.78	116507.45	данные отсутствуют	данные отсутствуют
2415	92514.7	116507.33	данные отсутствуют	данные отсутствуют
2416	92514.61	116507.21	данные отсутствуют	данные отсутствуют
2417	92514.53	116507.09	данные отсутствуют	данные отсутствуют
2418	92514.46	116506.96	данные отсутствуют	данные отсутствуют
2419	92514.38	116506.84	данные отсутствуют	данные отсутствуют
2420	92514.31	116506.71	данные отсутствуют	данные отсутствуют
2421	92514.25	116506.57	данные отсутствуют	данные отсутствуют
2422	92514.19	116506.44	данные отсутствуют	данные отсутствуют
2423	92514.13	116506.31	данные отсутствуют	данные отсутствуют
2424	92514.07	116506.17	данные отсутствуют	данные отсутствуют
Государственный регистратор				ФГИС ЕГРН
полное наименование должности			подпись	инициалы, фамилия

М.П.

Выписка из Единого государственного реестра недвижимости об объекте недвижимости
Сведения о частях земельного участка

Земельный участок			
(вид объекта недвижимости)			
Лист № Раздела 4.2	Всего листов раздела 4.2:	Всего разделов:	Всего листов выписки:
04.04.2022 № 99/2022/459148765			
Кадастровый номер:		78:31:0151502:17	

Номер точки	Координаты, м		Описание закрепления на местности	Средняя квадратическая погрешность определения координат характерных точек границы части земельного участка, м
	X	Y		
1	2	3	4	5
2425	92514.02	116506.03	данные отсутствуют	данные отсутствуют
2426	92513.98	116505.89	данные отсутствуют	данные отсутствуют
2427	92513.94	116505.75	данные отсутствуют	данные отсутствуют
2428	92513.9	116505.61	данные отсутствуют	данные отсутствуют
2429	92513.41	116503.63	данные отсутствуют	данные отсутствуют
2430	92481.34	116508.95	данные отсутствуют	данные отсутствуют
2431	92479.45	116509.42	данные отсутствуют	данные отсутствуют
2432	92456.36	116513.9	данные отсутствуют	данные отсутствуют
2433	92457.3	116517.43	данные отсутствуют	данные отсутствуют
2434	92457.34	116517.57	данные отсутствуют	данные отсутствуют
2435	92457.37	116517.72	данные отсутствуют	данные отсутствуют
2436	92457.39	116517.86	данные отсутствуют	данные отсутствуют
2437	92457.42	116518	данные отсутствуют	данные отсутствуют
2438	92457.44	116518.15	данные отсутствуют	данные отсутствуют
2439	92457.45	116518.3	данные отсутствуют	данные отсутствуют
2440	92457.46	116518.44	данные отсутствуют	данные отсутствуют
2441	92457.47	116518.59	данные отсутствуют	данные отсутствуют
Государственный регистратор				ФГИС ЕГРН
полное наименование должности			подпись	инициалы, фамилия

М.П.

Выписка из Единого государственного реестра недвижимости об объекте недвижимости
Сведения о частях земельного участка

Земельный участок			
(вид объекта недвижимости)			
Лист № Раздела 4.2	Всего листов раздела 4.2:	Всего разделов:	Всего листов выписки:
04.04.2022 № 99/2022/459148765			
Кадастровый номер:		78:31:0151502:17	

Номер точки	Координаты, м		Описание закрепления на местности	Средняя квадратическая погрешность определения координат характерных точек границы части земельного участка, м
	X	Y		
1	2	3	4	5
2442	92457.47	116518.74	данные отсутствуют	данные отсутствуют
2443	92457.47	116518.88	данные отсутствуют	данные отсутствуют
2444	92457.46	116519.03	данные отсутствуют	данные отсутствуют
2445	92457.45	116519.18	данные отсутствуют	данные отсутствуют
2446	92457.43	116519.32	данные отсутствуют	данные отсутствуют
2447	92457.41	116519.47	данные отсутствуют	данные отсутствуют
2448	92457.39	116519.61	данные отсутствуют	данные отсутствуют
2449	92457.36	116519.76	данные отсутствуют	данные отсутствуют
2450	92457.33	116519.9	данные отсутствуют	данные отсутствуют
2451	92457.29	116520.04	данные отсутствуют	данные отсутствуют
2452	92457.25	116520.18	данные отсутствуют	данные отсутствуют
2453	92457.2	116520.32	данные отсутствуют	данные отсутствуют
2454	92457.16	116520.46	данные отсутствуют	данные отсутствуют
2455	92457.1	116520.6	данные отсутствуют	данные отсутствуют
2456	92457.05	116520.73	данные отсутствуют	данные отсутствуют
2457	92456.98	116520.86	данные отсутствуют	данные отсутствуют
2458	92456.92	116521	данные отсутствуют	данные отсутствуют
Государственный регистратор				ФГИС ЕГРН
полное наименование должности			подпись	инициалы, фамилия

М.П.

Выписка из Единого государственного реестра недвижимости об объекте недвижимости
Сведения о частях земельного участка

1630

Земельный участок			
(вид объекта недвижимости)			
Лист № Раздела 4.2	Всего листов раздела 4.2:	Всего разделов:	Всего листов выписки:
04.04.2022 № 99/2022/459148765			
Кадастровый номер:		78:31:0151502:17	

Номер точки	Координаты, м		Описание закрепления на местности	Средняя квадратическая погрешность определения координат характерных точек границы части земельного участка, м
	X	Y		
1	2	3	4	5
2459	92456.85	116521.13	данные отсутствуют	данные отсутствуют
2460	92456.78	116521.25	данные отсутствуют	данные отсутствуют
2461	92456.7	116521.38	данные отсутствуют	данные отсутствуют
2462	92456.62	116521.5	данные отсутствуют	данные отсутствуют
2463	92456.54	116521.62	данные отсутствуют	данные отсутствуют
2464	92456.45	116521.74	данные отсутствуют	данные отсутствуют
2465	92456.36	116521.86	данные отсутствуют	данные отсутствуют
2466	92456.27	116521.97	данные отсутствуют	данные отсутствуют
2467	92456.17	116522.08	данные отсутствуют	данные отсутствуют
2468	92456.07	116522.19	данные отсутствуют	данные отсутствуют
2469	92455.97	116522.29	данные отсутствуют	данные отсутствуют
2470	92455.86	116522.39	данные отсутствуют	данные отсутствуют
2471	92455.75	116522.49	данные отсутствуют	данные отсутствуют
2472	92455.64	116522.58	данные отсутствуют	данные отсутствуют
2473	92455.52	116522.68	данные отсутствуют	данные отсутствуют
2474	92455.41	116522.76	данные отсутствуют	данные отсутствуют
2475	92455.29	116522.85	данные отсутствуют	данные отсутствуют
Государственный регистратор				ФГИС ЕГРН
полное наименование должности			подпись	инициалы, фамилия

М.П.

Выписка из Единого государственного реестра недвижимости об объекте недвижимости
Сведения о частях земельного участка

Земельный участок			
(вид объекта недвижимости)			
Лист № Раздела 4.2	Всего листов раздела 4.2:	Всего разделов:	Всего листов выписки:
04.04.2022 № 99/2022/459148765			
Кадастровый номер:		78:31:0151502:17	

Номер точки	Координаты, м		Описание закрепления на местности	Средняя квадратическая погрешность определения координат характерных точек границы части земельного участка, м
	X	Y		
1	2	3	4	5
2476	92455.16	116522.93	данные отсутствуют	данные отсутствуют
2477	92455.04	116523.01	данные отсутствуют	данные отсутствуют
2478	92454.91	116523.08	данные отсутствуют	данные отсутствуют
2479	92454.78	116523.15	данные отсутствуют	данные отсутствуют
2480	92454.65	116523.22	данные отсутствуют	данные отсутствуют
2481	92454.52	116523.28	данные отсутствуют	данные отсутствуют
2482	92454.38	116523.34	данные отсутствуют	данные отсутствуют
2483	92454.25	116523.39	данные отсутствуют	данные отсутствуют
2484	92454.11	116523.44	данные отсутствуют	данные отсутствуют
2485	92453.97	116523.49	данные отсутствуют	данные отсутствуют
2486	92453.75	116523.55	данные отсутствуют	данные отсутствуют
2487	92453.55	116523.6	данные отсутствуют	данные отсутствуют
2488	92453.4	116523.63	данные отсутствуют	данные отсутствуют
2489	92453.26	116523.65	данные отсутствуют	данные отсутствуют
2490	92453.11	116523.68	данные отсутствуют	данные отсутствуют
2491	92452.97	116523.69	данные отсутствуют	данные отсутствуют
2492	92452.82	116523.7	данные отсутствуют	данные отсутствуют
Государственный регистратор				ФГИС ЕГРН
полное наименование должности			подпись	инициалы, фамилия

М.П.

Выписка из Единого государственного реестра недвижимости об объекте недвижимости
Сведения о частях земельного участка

Земельный участок			
(вид объекта недвижимости)			
Лист № Раздела 4.2	Всего листов раздела 4.2:	Всего разделов:	Всего листов выписки:
04.04.2022 № 99/2022/459148765			
Кадастровый номер:		78:31:0151502:17	

Номер точки	Координаты, м		Описание закрепления на местности	Средняя квадратическая погрешность определения координат характерных точек границы части земельного участка, м
	X	Y		
1	2	3	4	5
2493	92452.67	116523.71	данные отсутствуют	данные отсутствуют
2494	92452.53	116523.72	данные отсутствуют	данные отсутствуют
2495	92452.38	116523.72	данные отсутствуют	данные отсутствуют
2496	92452.23	116523.71	данные отсутствуют	данные отсутствуют
2497	92452.09	116523.7	данные отсутствуют	данные отсутствуют
2498	92451.94	116523.69	данные отсутствуют	данные отсутствуют
2499	92451.8	116523.67	данные отсутствуют	данные отсутствуют
2500	92451.65	116523.65	данные отсутствуют	данные отсутствуют
2501	92451.51	116523.62	данные отсутствуют	данные отсутствуют
2502	92451.36	116523.59	данные отсутствуют	данные отсутствуют
2503	92451.22	116523.56	данные отсутствуют	данные отсутствуют
2504	92451.08	116523.52	данные отсутствуют	данные отсутствуют
2505	92450.94	116523.48	данные отсутствуют	данные отсутствуют
2506	92450.8	116523.43	данные отсутствуют	данные отсутствуют
2507	92450.66	116523.38	данные отсутствуют	данные отсутствуют
2508	92450.53	116523.32	данные отсутствуют	данные отсутствуют
2509	92450.39	116523.26	данные отсутствуют	данные отсутствуют
Государственный регистратор				ФГИС ЕГРН
полное наименование должности			подпись	инициалы, фамилия

М.П.

Выписка из Единого государственного реестра недвижимости об объекте недвижимости
Сведения о частях земельного участка

Земельный участок			
(вид объекта недвижимости)			
Лист № Раздела 4.2	Всего листов раздела 4.2:	Всего разделов:	Всего листов выписки:
04.04.2022 № 99/2022/459148765			
Кадастровый номер:		78:31:0151502:17	

Номер точки	Координаты, м		Описание закрепления на местности	Средняя квадратическая погрешность определения координат характерных точек границы части земельного участка, м
	X	Y		
1	2	3	4	5
2510	92450.26	116523.2	данные отсутствуют	данные отсутствуют
2511	92450.13	116523.13	данные отсутствуют	данные отсутствуют
2512	92450	116523.06	данные отсутствуют	данные отсутствуют
2513	92449.87	116522.99	данные отсутствуют	данные отсутствуют
2514	92449.75	116522.91	данные отсутствуют	данные отсутствуют
2515	92449.63	116522.83	данные отсутствуют	данные отсутствуют
2516	92449.51	116522.74	данные отсутствуют	данные отсутствуют
2517	92449.39	116522.66	данные отсутствуют	данные отсутствуют
2518	92449.28	116522.56	данные отсутствуют	данные отсутствуют
2519	92449.16	116522.47	данные отсутствуют	данные отсутствуют
2520	92449.06	116522.37	данные отсутствуют	данные отсутствуют
2521	92448.95	116522.27	данные отсутствуют	данные отсутствуют
2522	92448.85	116522.16	данные отсутствуют	данные отсутствуют
2523	92448.75	116522.06	данные отсутствуют	данные отсутствуют
2524	92448.65	116521.94	данные отсутствуют	данные отсутствуют
2525	92448.56	116521.83	данные отсутствуют	данные отсутствуют
2526	92448.47	116521.72	данные отсутствуют	данные отсутствуют
Государственный регистратор				ФГИС ЕГРН
полное наименование должности			подпись	инициалы, фамилия

М.П.

Выписка из Единого государственного реестра недвижимости об объекте недвижимости
Сведения о частях земельного участка

Земельный участок			
(вид объекта недвижимости)			
Лист № Раздела 4.2	Всего листов раздела 4.2:	Всего разделов:	Всего листов выписки:
04.04.2022 № 99/2022/459148765			
Кадастровый номер:		78:31:0151502:17	

Номер точки	Координаты, м		Описание закрепления на местности	Средняя квадратическая погрешность определения координат характерных точек границы части земельного участка, м
	X	Y		
1	2	3	4	5
2527	92448.38	116521.6	данные отсутствуют	данные отсутствуют
2528	92448.3	116521.48	данные отсутствуют	данные отсутствуют
2529	92448.22	116521.35	данные отсутствуют	данные отсутствуют
2530	92448.14	116521.23	данные отсутствуют	данные отсутствуют
2531	92448.07	116521.1	данные отсутствуют	данные отсутствуют
2532	92448.01	116520.97	данные отсутствуют	данные отсутствуют
2533	92447.94	116520.84	данные отсутствуют	данные отсутствуют
2534	92447.88	116520.7	данные отсутствуют	данные отсутствуют
2535	92447.82	116520.57	данные отсутствуют	данные отсутствуют
2536	92447.77	116520.43	данные отсутствуют	данные отсутствуют
2537	92447.72	116520.29	данные отсутствуют	данные отсутствуют
2538	92447.68	116520.15	данные отсутствуют	данные отсутствуют
2539	92447.64	116520.01	данные отсутствуют	данные отсутствуют
2540	92446.5	116515.74	данные отсутствуют	данные отсутствуют
2541	92440.86	116516.74	данные отсутствуют	данные отсутствуют
2542	92441.17	116518.92	данные отсутствуют	данные отсутствуют
2543	92441.19	116519.07	данные отсутствуют	данные отсутствуют
Государственный регистратор				ФГИС ЕГРН
полное наименование должности			подпись	инициалы, фамилия

М.П.

Выписка из Единого государственного реестра недвижимости об объекте недвижимости
Сведения о частях земельного участка

Земельный участок			
(вид объекта недвижимости)			
Лист № Раздела 4.2	Всего листов раздела 4.2:	Всего разделов:	Всего листов выписки:
04.04.2022 № 99/2022/459148765			
Кадастровый номер:		78:31:0151502:17	

Номер точки	Координаты, м		Описание закрепления на местности	Средняя квадратическая погрешность определения координат характерных точек границы части земельного участка, м
	X	Y		
1	2	3	4	5
2544	92441.2	116519.21	данные отсутствуют	данные отсутствуют
2545	92441.21	116519.36	данные отсутствуют	данные отсутствуют
2546	92441.22	116519.5	данные отсутствуют	данные отсутствуют
2547	92441.22	116519.65	данные отсутствуют	данные отсутствуют
2548	92441.22	116519.8	данные отсутствуют	данные отсутствуют
2549	92441.21	116519.94	данные отсутствуют	данные отсутствуют
2550	92441.2	116520.09	данные отсутствуют	данные отсутствуют
2551	92441.18	116520.24	данные отсутствуют	данные отсутствуют
2552	92441.16	116520.38	данные отсутствуют	данные отсутствуют
2553	92441.14	116520.53	данные отсутствуют	данные отсутствуют
2554	92441.11	116520.67	данные отсутствуют	данные отсутствуют
2555	92441.08	116520.81	данные отсутствуют	данные отсутствуют
2556	92441.04	116520.96	данные отсутствуют	данные отсутствуют
2557	92441	116521.1	данные отсутствуют	данные отсутствуют
2558	92440.95	116521.24	данные отсутствуют	данные отсутствуют
2559	92440.9	116521.37	данные отсутствуют	данные отсутствуют
2560	92440.85	116521.51	данные отсутствуют	данные отсутствуют
Государственный регистратор				ФГИС ЕГРН
полное наименование должности			подпись	инициалы, фамилия

М.П.

Выписка из Единого государственного реестра недвижимости об объекте недвижимости
Сведения о частях земельного участка

Земельный участок			
(вид объекта недвижимости)			
Лист № Раздела 4.2	Всего листов раздела 4.2:	Всего разделов:	Всего листов выписки:
04.04.2022 № 99/2022/459148765			
Кадастровый номер:		78:31:0151502:17	

Номер точки	Координаты, м		Описание закрепления на местности	Средняя квадратическая погрешность определения координат характерных точек границы части земельного участка, м
	X	Y		
1	2	3	4	5
2561	92440.79	116521.65	данные отсутствуют	данные отсутствуют
2562	92440.73	116521.78	данные отсутствуют	данные отсутствуют
2563	92440.66	116521.91	данные отсутствуют	данные отсутствуют
2564	92440.6	116522.04	данные отсутствуют	данные отсутствуют
2565	92440.52	116522.17	данные отсутствуют	данные отсутствуют
2566	92440.45	116522.29	данные отсутствуют	данные отсутствуют
2567	92440.37	116522.42	данные отсутствуют	данные отсутствуют
2568	92440.28	116522.54	данные отсутствуют	данные отсутствуют
2569	92440.19	116522.65	данные отсутствуют	данные отсутствуют
2570	92440.1	116522.77	данные отсутствуют	данные отсутствуют
2571	92440.01	116522.88	данные отсутствуют	данные отсутствуют
2572	92439.91	116522.99	данные отсутствуют	данные отсутствуют
2573	92439.81	116523.1	данные отсутствуют	данные отсутствуют
2574	92439.71	116523.2	данные отсутствуют	данные отсутствуют
2575	92439.6	116523.3	данные отсутствуют	данные отсутствуют
2576	92439.49	116523.4	данные отсутствуют	данные отсутствуют
2577	92439.38	116523.49	данные отсутствуют	данные отсутствуют
Государственный регистратор				ФГИС ЕГРН
полное наименование должности			подпись	инициалы, фамилия

М.П.

Выписка из Единого государственного реестра недвижимости об объекте недвижимости
Сведения о частях земельного участка

Земельный участок			
(вид объекта недвижимости)			
Лист № Раздела 4.2	Всего листов раздела 4.2:	Всего разделов:	Всего листов выписки:
04.04.2022 № 99/2022/459148765			
Кадастровый номер:		78:31:0151502:17	

Номер точки	Координаты, м		Описание закрепления на местности	Средняя квадратическая погрешность определения координат характерных точек границы части земельного участка, м
	X	Y		
1	2	3	4	5
2578	92439.27	116523.59	данные отсутствуют	данные отсутствуют
2579	92439.15	116523.67	данные отсутствуют	данные отсутствуют
2580	92439.03	116523.76	данные отсутствуют	данные отсутствуют
2581	92438.9	116523.84	данные отсутствуют	данные отсутствуют
2582	92438.78	116523.92	данные отсутствуют	данные отсутствуют
2583	92438.65	116523.99	данные отсутствуют	данные отсутствуют
2584	92438.52	116524.06	данные отсутствуют	данные отсутствуют
2585	92438.39	116524.12	данные отсутствуют	данные отсутствуют
2586	92438.26	116524.19	данные отсутствуют	данные отсутствуют
2587	92438.12	116524.24	данные отсутствуют	данные отсутствуют
2588	92437.99	116524.3	данные отсутствуют	данные отсутствуют
2589	92437.85	116524.35	данные отсутствуют	данные отсутствуют
2590	92437.71	116524.39	данные отсутствуют	данные отсутствуют
2591	92437.57	116524.43	данные отсутствуют	данные отсутствуют
2592	92437.43	116524.47	данные отсутствуют	данные отсутствуют
2593	92437.29	116524.51	данные отсутствуют	данные отсутствуют
2594	92437.14	116524.53	данные отсутствуют	данные отсутствуют
Государственный регистратор				ФГИС ЕГРН
полное наименование должности			подпись	инициалы, фамилия

М.П.

Выписка из Единого государственного реестра недвижимости об объекте недвижимости
Сведения о частях земельного участка

Земельный участок			
(вид объекта недвижимости)			
Лист № Раздела 4.2	Всего листов раздела 4.2:	Всего разделов:	Всего листов выписки:
04.04.2022 № 99/2022/459148765			
Кадастровый номер:		78:31:0151502:17	

Номер точки	Координаты, м		Описание закрепления на местности	Средняя квадратическая погрешность определения координат характерных точек границы части земельного участка, м
	X	Y		
1	2	3	4	5
2595	92436.93	116524.57	данные отсутствуют	данные отсутствуют
2596	92436.71	116524.6	данные отсутствуют	данные отсутствуют
2597	92436.56	116524.61	данные отсутствуют	данные отсутствуют
2598	92436.41	116524.62	данные отсутствуют	данные отсутствуют
2599	92436.27	116524.62	данные отсутствуют	данные отсутствуют
2600	92436.12	116524.62	данные отсутствуют	данные отсутствуют
2601	92435.97	116524.61	данные отсутствуют	данные отсутствуют
2602	92435.83	116524.61	данные отсутствуют	данные отсутствуют
2603	92435.68	116524.59	данные отсутствуют	данные отсутствуют
2604	92435.54	116524.57	данные отсутствуют	данные отсутствуют
2605	92435.39	116524.55	данные отсутствуют	данные отсутствуют
2606	92435.25	116524.53	данные отсутствуют	данные отсутствуют
2607	92435.1	116524.49	данные отсутствуют	данные отсутствуют
2608	92434.96	116524.46	данные отсутствуют	данные отсутствуют
2609	92434.82	116524.42	данные отсутствуют	данные отсутствуют
2610	92434.68	116524.38	данные отсутствуют	данные отсутствуют
2611	92434.54	116524.33	данные отсутствуют	данные отсутствуют
Государственный регистратор				ФГИС ЕГРН
полное наименование должности			подпись	инициалы, фамилия

М.П.

Выписка из Единого государственного реестра недвижимости об объекте недвижимости
Сведения о частях земельного участка

Земельный участок			
(вид объекта недвижимости)			
Лист № Раздела 4.2	Всего листов раздела 4.2:	Всего разделов:	Всего листов выписки:
04.04.2022 № 99/2022/459148765			
Кадастровый номер:		78:31:0151502:17	

Номер точки	Координаты, м		Описание закрепления на местности	Средняя квадратическая погрешность определения координат характерных точек границы части земельного участка, м
	X	Y		
1	2	3	4	5
2612	92434.4	116524.28	данные отсутствуют	данные отсутствуют
2613	92434.27	116524.22	данные отсутствуют	данные отсутствуют
2614	92434.13	116524.16	данные отсутствуют	данные отсутствуют
2615	92434	116524.1	данные отсутствуют	данные отсутствуют
2616	92433.87	116524.03	данные отсутствуют	данные отсутствуют
2617	92433.74	116523.96	данные отсутствуют	данные отсутствуют
2618	92433.61	116523.89	данные отсутствуют	данные отсутствуют
2619	92433.49	116523.81	данные отсутствуют	данные отсутствуют
2620	92433.37	116523.73	данные отсутствуют	данные отсутствуют
2621	92433.25	116523.64	данные отсутствуют	данные отсутствуют
2622	92433.13	116523.55	данные отсутствуют	данные отсутствуют
2623	92433.02	116523.46	данные отсутствуют	данные отсутствуют
2624	92432.91	116523.37	данные отсутствуют	данные отсутствуют
2625	92432.8	116523.27	данные отсутствуют	данные отсутствуют
2626	92432.69	116523.17	данные отсутствуют	данные отсутствуют
2627	92432.59	116523.06	данные отсутствуют	данные отсутствуют
2628	92432.49	116522.95	данные отсутствуют	данные отсутствуют
Государственный регистратор				ФГИС ЕГРН
полное наименование должности			подпись	инициалы, фамилия

М.П.

Выписка из Единого государственного реестра недвижимости об объекте недвижимости
Сведения о частях земельного участка

Земельный участок			
(вид объекта недвижимости)			
Лист № Раздела 4.2	Всего листов раздела 4.2:	Всего разделов:	Всего листов выписки:
04.04.2022 № 99/2022/459148765			
Кадастровый номер:		78:31:0151502:17	

Номер точки	Координаты, м		Описание закрепления на местности	Средняя квадратическая погрешность определения координат характерных точек границы части земельного участка, м
	X	Y		
1	2	3	4	5
2629	92432.39	116522.84	данные отсутствуют	данные отсутствуют
2630	92432.3	116522.73	данные отсутствуют	данные отсутствуют
2631	92432.21	116522.61	данные отсутствуют	данные отсутствуют
2632	92432.13	116522.49	данные отсутствуют	данные отсутствуют
2633	92432.04	116522.37	данные отсутствуют	данные отсутствуют
2634	92431.97	116522.25	данные отсутствуют	данные отсутствуют
2635	92431.89	116522.12	данные отсутствуют	данные отсутствуют
2636	92431.82	116521.99	данные отсутствуют	данные отсутствуют
2637	92431.75	116521.86	данные отсутствуют	данные отсутствуют
2638	92431.69	116521.73	данные отсутствуют	данные отсутствуют
2639	92431.63	116521.6	данные отсутствуют	данные отсутствуют
2640	92431.57	116521.46	данные отсутствуют	данные отсутствуют
2641	92431.52	116521.32	данные отсутствуют	данные отсутствуют
2642	92431.47	116521.19	данные отсутствуют	данные отсутствуют
2643	92431.43	116521.05	данные отсутствуют	данные отсутствуют
2644	92431.39	116520.9	данные отсутствуют	данные отсутствуют
2645	92431.35	116520.76	данные отсутствуют	данные отсутствуют
Государственный регистратор				ФГИС ЕГРН
полное наименование должности			подпись	инициалы, фамилия

М.П.

Выписка из Единого государственного реестра недвижимости об объекте недвижимости
Сведения о частях земельного участка

Земельный участок			
(вид объекта недвижимости)			
Лист № Раздела 4.2	Всего листов раздела 4.2:	Всего разделов:	Всего листов выписки:
04.04.2022 № 99/2022/459148765			
Кадастровый номер:		78:31:0151502:17	

Номер точки	Координаты, м		Описание закрепления на местности	Средняя квадратическая погрешность определения координат характерных точек границы части земельного участка, м
	X	Y		
1	2	3	4	5
2646	92431.32	116520.62	данные отсутствуют	данные отсутствуют
2647	92431.29	116520.47	данные отсутствуют	данные отсутствуют
2648	92431.27	116520.33	данные отсутствуют	данные отсутствуют
2649	92431.03	116518.67	данные отсутствуют	данные отсутствуют
2650	92428.47	116519.21	данные отсутствуют	данные отсутствуют
2651	92429.55	116523.48	данные отсутствуют	данные отсутствуют
2652	92429.58	116523.62	данные отсутствуют	данные отсутствуют
2653	92429.61	116523.76	данные отсутствуют	данные отсутствуют
2654	92429.64	116523.91	данные отсутствуют	данные отсутствуют
2655	92429.66	116524.05	данные отсутствуют	данные отсутствуют
2656	92429.68	116524.2	данные отсутствуют	данные отсутствуют
2657	92429.69	116524.34	данные отсутствуют	данные отсутствуют
2658	92429.7	116524.49	данные отсутствуют	данные отсутствуют
2659	92429.7	116524.63	данные отсутствуют	данные отсутствуют
2660	92429.7	116524.78	данные отсутствуют	данные отсутствуют
2661	92429.7	116524.92	данные отсутствуют	данные отсутствуют
2662	92429.69	116525.07	данные отсутствуют	данные отсутствуют
Государственный регистратор				ФГИС ЕГРН
полное наименование должности			подпись	инициалы, фамилия

М.П.

Выписка из Единого государственного реестра недвижимости об объекте недвижимости
Сведения о частях земельного участка

Земельный участок			
(вид объекта недвижимости)			
Лист № Раздела 4.2	Всего листов раздела 4.2:	Всего разделов:	Всего листов выписки:
04.04.2022 № 99/2022/459148765			
Кадастровый номер:		78:31:0151502:17	

Номер точки	Координаты, м		Описание закрепления на местности	Средняя квадратическая погрешность определения координат характерных точек границы части земельного участка, м
	X	Y		
1	2	3	4	5
2663	92429.68	116525.21	данные отсутствуют	данные отсутствуют
2664	92429.66	116525.36	данные отсутствуют	данные отсутствуют
2665	92429.64	116525.5	данные отсутствуют	данные отсутствуют
2666	92429.61	116525.64	данные отсутствуют	данные отсутствуют
2667	92429.58	116525.79	данные отсутствуют	данные отсутствуют
2668	92429.55	116525.93	данные отсутствуют	данные отсутствуют
2669	92429.51	116526.07	данные отсутствуют	данные отсутствуют
2670	92429.47	116526.21	данные отсутствуют	данные отсутствуют
2671	92429.42	116526.35	данные отсутствуют	данные отсутствуют
2672	92429.37	116526.48	данные отсутствуют	данные отсутствуют
2673	92429.32	116526.62	данные отсутствуют	данные отсутствуют
2674	92429.26	116526.75	данные отсутствуют	данные отсутствуют
2675	92429.2	116526.88	данные отсутствуют	данные отсутствуют
2676	92429.14	116527.01	данные отсутствуют	данные отсутствуют
2677	92429.07	116527.14	данные отсутствуют	данные отсутствуют
2678	92428.99	116527.27	данные отсутствуют	данные отсутствуют
2679	92428.92	116527.39	данные отсутствуют	данные отсутствуют
Государственный регистратор				ФГИС ЕГРН
полное наименование должности			подпись	инициалы, фамилия

М.П.

Выписка из Единого государственного реестра недвижимости об объекте недвижимости
Сведения о частях земельного участка

Земельный участок			
(вид объекта недвижимости)			
Лист № Раздела 4.2	Всего листов раздела 4.2:	Всего разделов:	Всего листов выписки:
04.04.2022 № 99/2022/459148765			
Кадастровый номер:		78:31:0151502:17	

Номер точки	Координаты, м		Описание закрепления на местности	Средняя квадратическая погрешность определения координат характерных точек границы части земельного участка, м
	X	Y		
1	2	3	4	5
2680	92428.84	116527.51	данные отсутствуют	данные отсутствуют
2681	92428.75	116527.63	данные отсутствуют	данные отсутствуют
2682	92428.67	116527.75	данные отсутствуют	данные отсутствуют
2683	92428.58	116527.86	данные отсутствуют	данные отсутствуют
2684	92428.48	116527.97	данные отсутствуют	данные отсутствуют
2685	92428.39	116528.08	данные отсутствуют	данные отсутствуют
2686	92428.29	116528.19	данные отсутствуют	данные отсутствуют
2687	92428.18	116528.29	данные отсутствуют	данные отсутствуют
2688	92428.08	116528.39	данные отсутствуют	данные отсутствуют
2689	92427.97	116528.49	данные отсутствуют	данные отсутствуют
2690	92427.86	116528.58	данные отсутствуют	данные отсутствуют
2691	92427.74	116528.67	данные отсутствуют	данные отсутствуют
2692	92427.63	116528.76	данные отсутствуют	данные отсутствуют
2693	92427.51	116528.84	данные отсутствуют	данные отсутствуют
2694	92427.39	116528.92	данные отсутствуют	данные отсутствуют
2695	92427.26	116529	данные отсутствуют	данные отсутствуют
2696	92427.14	116529.07	данные отсутствуют	данные отсутствуют
Государственный регистратор				ФГИС ЕГРН
полное наименование должности			подпись	инициалы, фамилия

М.П.

Выписка из Единого государственного реестра недвижимости об объекте недвижимости
Сведения о частях земельного участка

Земельный участок			
(вид объекта недвижимости)			
Лист № Раздела 4.2	Всего листов раздела 4.2:	Всего разделов:	Всего листов выписки:
04.04.2022 № 99/2022/459148765			
Кадастровый номер:		78:31:0151502:17	

Номер точки	Координаты, м		Описание закрепления на местности	Средняя квадратическая погрешность определения координат характерных точек границы части земельного участка, м
	X	Y		
1	2	3	4	5
2697	92427.01	116529.14	данные отсутствуют	данные отсутствуют
2698	92426.88	116529.2	данные отсутствуют	данные отсутствуют
2699	92426.75	116529.27	данные отсутствуют	данные отсутствуют
2700	92426.61	116529.32	данные отсутствуют	данные отсутствуют
2701	92426.48	116529.38	данные отсутствуют	данные отсутствуют
2702	92426.34	116529.43	данные отсутствуют	данные отсутствуют
2703	92426.2	116529.47	данные отсутствуют	данные отсутствуют
2704	92426.06	116529.51	данные отсутствуют	данные отсутствуют
2705	92425.93	116529.55	данные отсутствуют	данные отсутствуют
2706	92425.78	116529.59	данные отсутствуют	данные отсутствуют
2707	92425.64	116529.61	данные отсутствуют	данные отсутствуют
2708	92425.5	116529.64	данные отсутствуют	данные отсутствуют
2709	92425.35	116529.66	данные отсутствуют	данные отсутствуют
2710	92425.21	116529.68	данные отсутствуют	данные отсутствуют
2711	92425.06	116529.69	данные отсутствуют	данные отсутствуют
2712	92424.92	116529.7	данные отсутствуют	данные отсутствуют
2713	92424.77	116529.7	данные отсутствуют	данные отсутствуют
Государственный регистратор				ФГИС ЕГРН
полное наименование должности			подпись	инициалы, фамилия

М.П.

Выписка из Единого государственного реестра недвижимости об объекте недвижимости
Сведения о частях земельного участка

Земельный участок			
(вид объекта недвижимости)			
Лист № Раздела 4.2	Всего листов раздела 4.2:	Всего разделов:	Всего листов выписки:
04.04.2022 № 99/2022/459148765			
Кадастровый номер:		78:31:0151502:17	

Номер точки	Координаты, м		Описание закрепления на местности	Средняя квадратическая погрешность определения координат характерных точек границы части земельного участка, м
	X	Y		
1	2	3	4	5
2714	92424.63	116529.7	данные отсутствуют	данные отсутствуют
2715	92424.48	116529.7	данные отсутствуют	данные отсутствуют
2716	92424.34	116529.69	данные отсутствуют	данные отсутствуют
2717	92424.19	116529.68	данные отсутствуют	данные отсутствуют
2718	92424.05	116529.66	данные отсутствуют	данные отсутствуют
2719	92423.9	116529.64	данные отсутствуют	данные отсутствуют
2720	92423.76	116529.61	данные отсутствуют	данные отсутствуют
2721	92423.62	116529.59	данные отсутствуют	данные отсутствуют
2722	92423.48	116529.55	данные отсутствуют	данные отсутствуют
2723	92423.34	116529.51	данные отсутствуют	данные отсутствуют
2724	92423.2	116529.47	данные отсутствуют	данные отсутствуют
2725	92423.06	116529.43	данные отсутствуют	данные отсутствуют
2726	92422.92	116529.38	данные отсутствуют	данные отсутствуют
2727	92422.79	116529.32	данные отсутствуют	данные отсутствуют
2728	92422.65	116529.27	данные отсутствуют	данные отсутствуют
2729	92422.52	116529.2	данные отсутствуют	данные отсутствуют
2730	92422.39	116529.14	данные отсутствуют	данные отсутствуют
Государственный регистратор				ФГИС ЕГРН
полное наименование должности			подпись	инициалы, фамилия

М.П.

Выписка из Единого государственного реестра недвижимости об объекте недвижимости
Сведения о частях земельного участка

Земельный участок			
(вид объекта недвижимости)			
Лист № Раздела 4.2	Всего листов раздела 4.2:	Всего разделов:	Всего листов выписки:
04.04.2022 № 99/2022/459148765			
Кадастровый номер:		78:31:0151502:17	

Номер точки	Координаты, м		Описание закрепления на местности	Средняя квадратическая погрешность определения координат характерных точек границы части земельного участка, м
	X	Y		
1	2	3	4	5
2731	92422.26	116529.07	данные отсутствуют	данные отсутствуют
2732	92422.14	116529	данные отсутствуют	данные отсутствуют
2733	92422.01	116528.92	данные отсутствуют	данные отсутствуют
2734	92421.89	116528.84	данные отсутствуют	данные отсутствуют
2735	92421.77	116528.76	данные отсутствуют	данные отсутствуют
2736	92421.66	116528.67	данные отсутствуют	данные отсутствуют
2737	92421.54	116528.58	данные отсутствуют	данные отсутствуют
2738	92421.43	116528.49	данные отсутствуют	данные отсутствуют
2739	92421.32	116528.39	данные отсутствуют	данные отсутствуют
2740	92421.22	116528.29	данные отсутствуют	данные отсутствуют
2741	92421.11	116528.19	данные отсутствуют	данные отсутствуют
2742	92421.01	116528.08	данные отсутствуют	данные отсутствуют
2743	92420.92	116527.97	данные отсутствуют	данные отсутствуют
2744	92420.82	116527.86	данные отсутствуют	данные отсутствуют
2745	92420.73	116527.75	данные отсутствуют	данные отсутствуют
2746	92420.65	116527.63	данные отсутствуют	данные отсутствуют
2747	92420.56	116527.51	данные отсутствуют	данные отсутствуют
Государственный регистратор				ФГИС ЕГРН
полное наименование должности			подпись	инициалы, фамилия

М.П.

Выписка из Единого государственного реестра недвижимости об объекте недвижимости
Сведения о частях земельного участка

Земельный участок			
(вид объекта недвижимости)			
Лист № Раздела 4.2	Всего листов раздела 4.2:	Всего разделов:	Всего листов выписки:
04.04.2022 № 99/2022/459148765			
Кадастровый номер:		78:31:0151502:17	

Номер точки	Координаты, м		Описание закрепления на местности	Средняя квадратическая погрешность определения координат характерных точек границы части земельного участка, м
	X	Y		
1	2	3	4	5
2748	92420.48	116527.39	данные отсутствуют	данные отсутствуют
2749	92420.41	116527.27	данные отсутствуют	данные отсутствуют
2750	92420.33	116527.14	данные отсутствуют	данные отсутствуют
2751	92420.26	116527.01	данные отсутствуют	данные отсутствуют
2752	92420.2	116526.88	данные отсутствуют	данные отсутствуют
2753	92420.14	116526.75	данные отсутствуют	данные отсутствуют
2754	92420.08	116526.62	данные отсутствуют	данные отсутствуют
2755	92420.03	116526.48	данные отсутствуют	данные отсутствуют
2756	92419.98	116526.35	данные отсутствуют	данные отсутствуют
2757	92419.93	116526.21	данные отсутствуют	данные отсутствуют
2758	92419.89	116526.07	данные отсутствуют	данные отсутствуют
2759	92419.85	116525.93	данные отсутствуют	данные отсутствуют
2760	92418.65	116521.16	данные отсутствуют	данные отсутствуют
2761	92407.1	116523.3	данные отсутствуют	данные отсутствуют
2762	92407.3	116523.82	данные отсутствуют	данные отсутствуют
2763	92407.42	116524.22	данные отсутствуют	данные отсутствуют
2764	92407.52	116524.62	данные отсутствуют	данные отсутствуют
Государственный регистратор				ФГИС ЕГРН
полное наименование должности			подпись	инициалы, фамилия

М.П.

Выписка из Единого государственного реестра недвижимости об объекте недвижимости
Сведения о частях земельного участка

Земельный участок			
(вид объекта недвижимости)			
Лист № Раздела 4.2	Всего листов раздела 4.2:	Всего разделов:	Всего листов выписки:
04.04.2022 № 99/2022/459148765			
Кадастровый номер:		78:31:0151502:17	

Номер точки	Координаты, м		Описание закрепления на местности	Средняя квадратическая погрешность определения координат характерных точек границы части земельного участка, м
	X	Y		
1	2	3	4	5
2765	92407.55	116524.76	данные отсутствуют	данные отсутствуют
2766	92407.57	116524.91	данные отсутствуют	данные отсутствуют
2767	92407.58	116525.05	данные отсутствуют	данные отсутствуют
2768	92407.6	116525.2	данные отсутствуют	данные отсутствуют
2769	92407.61	116525.34	данные отсутствуют	данные отсутствуют
2770	92407.61	116525.49	данные отсутствуют	данные отсутствуют
2771	92407.61	116525.64	данные отсутствуют	данные отсутствуют
2772	92407.61	116525.78	данные отсутствуют	данные отсутствуют
2773	92407.6	116525.93	данные отсутствуют	данные отсутствуют
2774	92407.59	116526.07	данные отсутствуют	данные отсутствуют
2775	92407.57	116526.22	данные отсутствуют	данные отсутствуют
2776	92407.55	116526.36	данные отсутствуют	данные отсутствуют
2777	92407.53	116526.51	данные отсутствуют	данные отсутствуют
2778	92407.5	116526.65	данные отсутствуют	данные отсутствуют
2779	92407.46	116526.79	данные отсутствуют	данные отсутствуют
2780	92407.43	116526.93	данные отсутствуют	данные отсутствуют
2781	92407.38	116527.07	данные отсутствуют	данные отсутствуют
Государственный регистратор				ФГИС ЕГРН
полное наименование должности			подпись	инициалы, фамилия

М.П.

Выписка из Единого государственного реестра недвижимости об объекте недвижимости
Сведения о частях земельного участка

Земельный участок			
(вид объекта недвижимости)			
Лист № Раздела 4.2	Всего листов раздела 4.2:	Всего разделов:	Всего листов выписки:
04.04.2022 № 99/2022/459148765			
Кадастровый номер:		78:31:0151502:17	

Номер точки	Координаты, м		Описание закрепления на местности	Средняя квадратическая погрешность определения координат характерных точек границы части земельного участка, м
	X	Y		
1	2	3	4	5
2782	92407.34	116527.21	данные отсутствуют	данные отсутствуют
2783	92407.29	116527.35	данные отсутствуют	данные отсутствуют
2784	92407.23	116527.48	данные отсутствуют	данные отсутствуют
2785	92407.18	116527.62	данные отсутствуют	данные отсутствуют
2786	92407.12	116527.75	данные отсутствуют	данные отсутствуют
2787	92407.05	116527.88	данные отсутствуют	данные отсутствуют
2788	92406.98	116528.01	данные отсутствуют	данные отсутствуют
2789	92406.91	116528.13	данные отсутствуют	данные отсутствуют
2790	92406.83	116528.26	данные отсутствуют	данные отсутствуют
2791	92406.75	116528.38	данные отсутствуют	данные отсутствуют
2792	92406.67	116528.5	данные отсутствуют	данные отсутствуют
2793	92406.58	116528.62	данные отсутствуют	данные отсутствуют
2794	92406.49	116528.73	данные отсутствуют	данные отсутствуют
2795	92406.4	116528.84	данные отсутствуют	данные отсутствуют
2796	92406.3	116528.95	данные отсутствуют	данные отсутствуют
2797	92406.2	116529.06	данные отсутствуют	данные отсутствуют
2798	92406.1	116529.16	данные отсутствуют	данные отсутствуют
Государственный регистратор				ФГИС ЕГРН
полное наименование должности			подпись	инициалы, фамилия

М.П.

Сведения о частях земельного участка

Земельный участок			
(вид объекта недвижимости)			
Лист № Раздела 4.2	Всего листов раздела 4.2:	Всего разделов:	Всего листов выписки:
04.04.2022 № 99/2022/459148765			
Кадастровый номер:		78:31:0151502:17	

Номер точки	Координаты, м		Описание закрепления на местности	Средняя квадратическая погрешность определения координат характерных точек границы части земельного участка, м
	X	Y		
1	2	3	4	5
2799	92405.99	116529.26	данные отсутствуют	данные отсутствуют
2800	92405.88	116529.36	данные отсутствуют	данные отсутствуют
2801	92405.77	116529.45	данные отсутствуют	данные отсутствуют
2802	92405.65	116529.54	данные отсутствуют	данные отсутствуют
2803	92405.54	116529.63	данные отсутствуют	данные отсутствуют
2804	92405.42	116529.71	данные отсутствуют	данные отсутствуют
2805	92405.3	116529.79	данные отсутствуют	данные отсутствуют
2806	92405.17	116529.87	данные отсутствуют	данные отсутствуют
2807	92405.05	116529.94	данные отсутствуют	данные отсутствуют
2808	92404.92	116530.01	данные отсутствуют	данные отсутствуют
2809	92404.79	116530.08	данные отсутствуют	данные отсутствуют
2810	92404.65	116530.14	данные отсутствуют	данные отсутствуют
2811	92404.52	116530.2	данные отсутствуют	данные отсутствуют
2812	92404.36	116530.26	данные отсутствуют	данные отсутствуют
2813	92404.11	116530.35	данные отсутствуют	данные отсутствуют
2814	92403.97	116530.39	данные отсутствуют	данные отсутствуют
2815	92403.83	116530.43	данные отсутствуют	данные отсутствуют
Государственный регистратор				ФГИС ЕГРН
полное наименование должности			подпись	инициалы, фамилия

М.П.

Выписка из Единого государственного реестра недвижимости об объекте недвижимости
Сведения о частях земельного участка

Земельный участок			
(вид объекта недвижимости)			
Лист № Раздела 4.2	Всего листов раздела 4.2:	Всего разделов:	Всего листов выписки:
04.04.2022 № 99/2022/459148765			
Кадастровый номер:		78:31:0151502:17	

Номер точки	Координаты, м		Описание закрепления на местности	Средняя квадратическая погрешность определения координат характерных точек границы части земельного участка, м
	X	Y		
1	2	3	4	5
2816	92403.69	116530.46	данные отсутствуют	данные отсутствуют
2817	92403.54	116530.49	данные отсутствуют	данные отсутствуют
2818	92403.4	116530.51	данные отсутствуют	данные отсутствуют
2819	92403.25	116530.53	данные отсутствуют	данные отсутствуют
2820	92403.11	116530.55	данные отсутствуют	данные отсутствуют
2821	92402.96	116530.56	данные отсутствуют	данные отсутствуют
2822	92402.82	116530.57	данные отсутствуют	данные отсутствуют
2823	92402.67	116530.57	данные отсутствуют	данные отсутствуют
2824	92402.53	116530.57	данные отсутствуют	данные отсутствуют
2825	92402.38	116530.57	данные отсутствуют	данные отсутствуют
2826	92402.24	116530.56	данные отсутствуют	данные отсутствуют
2827	92402.09	116530.55	данные отсутствуют	данные отсутствуют
2828	92401.95	116530.53	данные отсутствуют	данные отсутствуют
2829	92401.8	116530.51	данные отсутствуют	данные отсутствуют
2830	92401.66	116530.48	данные отсутствуют	данные отсутствуют
2831	92401.51	116530.45	данные отсутствуют	данные отсутствуют
2832	92401.37	116530.42	данные отсутствуют	данные отсутствуют
Государственный регистратор				ФГИС ЕГРН
полное наименование должности			подпись	инициалы, фамилия

М.П.

Выписка из Единого государственного реестра недвижимости об объекте недвижимости
Сведения о частях земельного участка

Земельный участок			
(вид объекта недвижимости)			
Лист № Раздела 4.2	Всего листов раздела 4.2:	Всего разделов:	Всего листов выписки:
04.04.2022 № 99/2022/459148765			
Кадастровый номер:		78:31:0151502:17	

Номер точки	Координаты, м		Описание закрепления на местности	Средняя квадратическая погрешность определения координат характерных точек границы части земельного участка, м
	X	Y		
1	2	3	4	5
2833	92401.23	116530.38	данные отсутствуют	данные отсутствуют
2834	92401.09	116530.34	данные отсутствуют	данные отсутствуют
2835	92400.95	116530.29	данные отсутствуют	данные отсутствуют
2836	92400.82	116530.24	данные отсутствуют	данные отсутствуют
2837	92400.68	116530.19	данные отсутствуют	данные отсутствуют
2838	92400.55	116530.13	данные отсутствуют	данные отсутствуют
2839	92400.42	116530.07	данные отсутствуют	данные отсутствуют
2840	92400.29	116530	данные отсутствуют	данные отсутствуют
2841	92400.16	116529.93	данные отсутствуют	данные отсутствуют
2842	92400.03	116529.86	данные отсутствуют	данные отсутствуют
2843	92399.91	116529.78	данные отсутствуют	данные отсутствуют
2844	92399.79	116529.7	данные отсутствуют	данные отсутствуют
2845	92399.67	116529.61	данные отсутствуют	данные отсутствуют
2846	92399.55	116529.53	данные отсутствуют	данные отсутствуют
2847	92399.44	116529.43	данные отсутствуют	данные отсутствуют
2848	92399.33	116529.34	данные отсутствуют	данные отсутствуют
2849	92399.22	116529.24	данные отсутствуют	данные отсутствуют
Государственный регистратор				ФГИС ЕГРН
полное наименование должности			подпись	инициалы, фамилия

М.П.

Выписка из Единого государственного реестра недвижимости об объекте недвижимости
Сведения о частях земельного участка

Земельный участок			
<small>(вид объекта недвижимости)</small>			
Лист № Раздела 4.2	Всего листов раздела 4.2:	Всего разделов:	Всего листов выписки:
04.04.2022 № 99/2022/459148765			
Кадастровый номер:		78:31:0151502:17	

Номер точки	Координаты, м		Описание закрепления на местности	Средняя квадратическая погрешность определения координат характерных точек границы части земельного участка, м
	X	Y		
1	2	3	4	5
2850	92399.11	116529.14	данные отсутствуют	данные отсутствуют
2851	92399.01	116529.04	данные отсутствуют	данные отсутствуют
2852	92398.91	116528.93	данные отсутствуют	данные отсутствуют
2853	92398.81	116528.82	данные отсутствуют	данные отсутствуют
2854	92398.72	116528.71	данные отсутствуют	данные отсутствуют
2855	92398.63	116528.59	данные отсутствуют	данные отсутствуют
2856	92398.54	116528.48	данные отсутствуют	данные отсутствуют
2857	92398.46	116528.36	данные отсутствуют	данные отсутствуют
2858	92398.38	116528.23	данные отсутствуют	данные отсутствуют
2859	92398.31	116528.11	данные отсутствуют	данные отсутствуют
2860	92398.23	116527.98	данные отсутствуют	данные отсутствуют
2861	92398.17	116527.85	данные отсутствуют	данные отсутствуют
2862	92398.1	116527.72	данные отсутствуют	данные отсутствуют
2863	92398.04	116527.59	данные отсутствуют	данные отсутствуют
2864	92397.98	116527.46	данные отсутствуют	данные отсутствуют
2865	92397.93	116527.32	данные отсутствуют	данные отсутствуют
2866	92397.1	116525.11	данные отсутствуют	данные отсутствуют
Государственный регистратор				ФГИС ЕГРН
полное наименование должности			подпись	инициалы, фамилия

М.П.

Выписка из Единого государственного реестра недвижимости об объекте недвижимости
Сведения о частях земельного участка

Земельный участок			
(вид объекта недвижимости)			
Лист № Раздела 4.2	Всего листов раздела 4.2:	Всего разделов:	Всего листов выписки:
04.04.2022 № 99/2022/459148765			
Кадастровый номер:		78:31:0151502:17	

Номер точки	Координаты, м		Описание закрепления на местности	Средняя квадратическая погрешность определения координат характерных точек границы части земельного участка, м
	X	Y		
1	2	3	4	5
2867	92395.62	116525.38	данные отсутствуют	данные отсутствуют
2868	92396.78	116527.22	данные отсутствуют	данные отсутствуют
2869	92396.86	116527.35	данные отсутствуют	данные отсутствуют
2870	92396.93	116527.47	данные отсутствуют	данные отсутствуют
2871	92397	116527.6	данные отсутствуют	данные отсутствуют
2872	92397.06	116527.73	данные отсутствуют	данные отсутствуют
2873	92397.12	116527.87	данные отсутствуют	данные отсутствуют
2874	92397.18	116528	данные отсутствуют	данные отсутствуют
2875	92397.23	116528.14	данные отсутствуют	данные отсутствуют
2876	92397.28	116528.28	данные отсутствуют	данные отсутствуют
2877	92397.33	116528.42	данные отсутствуют	данные отсутствуют
2878	92397.37	116528.56	данные отсутствуют	данные отсутствуют
2879	92397.41	116528.7	данные отсутствуют	данные отсутствуют
2880	92397.44	116528.84	данные отсутствуют	данные отсутствуют
2881	92397.47	116528.99	данные отсутствуют	данные отсутствуют
2882	92397.49	116529.13	данные отсутствуют	данные отсутствуют
2883	92397.51	116529.28	данные отсутствуют	данные отсутствуют
Государственный регистратор				ФГИС ЕГРН
полное наименование должности			подпись	инициалы, фамилия

М.П.

Выписка из Единого государственного реестра недвижимости об объекте недвижимости
Сведения о частях земельного участка

Земельный участок			
(вид объекта недвижимости)			
Лист № Раздела 4.2	Всего листов раздела 4.2:	Всего разделов:	Всего листов выписки:
04.04.2022 № 99/2022/459148765			
Кадастровый номер:		78:31:0151502:17	

Номер точки	Координаты, м		Описание закрепления на местности	Средняя квадратическая погрешность определения координат характерных точек границы части земельного участка, м
	X	Y		
1	2	3	4	5
2884	92397.53	116529.42	данные отсутствуют	данные отсутствуют
2885	92397.54	116529.57	данные отсутствуют	данные отсутствуют
2886	92397.55	116529.72	данные отсутствуют	данные отсутствуют
2887	92397.55	116529.86	данные отсутствуют	данные отсутствуют
2888	92397.55	116530.01	данные отсутствуют	данные отсутствуют
2889	92397.54	116530.16	данные отсутствуют	данные отсутствуют
2890	92397.53	116530.3	данные отсутствуют	данные отсутствуют
2891	92397.52	116530.45	данные отсутствуют	данные отсутствуют
2892	92397.5	116530.59	данные отсутствуют	данные отсутствуют
2893	92397.47	116530.74	данные отсутствуют	данные отсутствуют
2894	92397.45	116530.88	данные отсутствуют	данные отсутствуют
2895	92397.42	116531.03	данные отсутствуют	данные отсутствуют
2896	92397.38	116531.17	данные отсутствуют	данные отсутствуют
2897	92397.34	116531.31	данные отсутствуют	данные отсутствуют
2898	92397.3	116531.45	данные отсутствуют	данные отсутствуют
2899	92397.25	116531.59	данные отсутствуют	данные отсутствуют
2900	92397.2	116531.73	данные отсутствуют	данные отсутствуют
Государственный регистратор				ФГИС ЕГРН
полное наименование должности			подпись	инициалы, фамилия

М.П.

Выписка из Единого государственного реестра недвижимости об объекте недвижимости
Сведения о частях земельного участка

Земельный участок			
(вид объекта недвижимости)			
Лист № Раздела 4.2	Всего листов раздела 4.2:	Всего разделов:	Всего листов выписки:
04.04.2022 № 99/2022/459148765			
Кадастровый номер:		78:31:0151502:17	

Номер точки	Координаты, м		Описание закрепления на местности	Средняя квадратическая погрешность определения координат характерных точек границы части земельного участка, м
	X	Y		
1	2	3	4	5
2901	92397.14	116531.86	данные отсутствуют	данные отсутствуют
2902	92397.08	116532	данные отсутствуют	данные отсутствуют
2903	92397.02	116532.13	данные отсутствуют	данные отсутствуют
2904	92396.95	116532.26	данные отсутствуют	данные отсутствуют
2905	92396.88	116532.39	данные отсутствуют	данные отсутствуют
2906	92396.8	116532.51	данные отсутствуют	данные отсутствуют
2907	92396.72	116532.64	данные отсутствуют	данные отсутствуют
2908	92396.64	116532.76	данные отсутствуют	данные отсутствуют
2909	92396.55	116532.88	данные отсутствуют	данные отсутствуют
2910	92396.46	116532.99	данные отсутствуют	данные отсутствуют
2911	92396.37	116533.11	данные отсутствуют	данные отсутствуют
2912	92396.28	116533.22	данные отсутствуют	данные отсутствуют
2913	92396.18	116533.32	данные отсутствуют	данные отсутствуют
2914	92396.07	116533.43	данные отсутствуют	данные отсутствуют
2915	92395.97	116533.53	данные отсутствуют	данные отсутствуют
2916	92395.86	116533.63	данные отсутствуют	данные отсутствуют
2917	92395.75	116533.73	данные отсутствуют	данные отсутствуют
Государственный регистратор				ФГИС ЕГРН
полное наименование должности			подпись	инициалы, фамилия

М.П.

Выписка из Единого государственного реестра недвижимости об объекте недвижимости
Сведения о частях земельного участка

Земельный участок			
(вид объекта недвижимости)			
Лист № Раздела 4.2	Всего листов раздела 4.2:	Всего разделов:	Всего листов выписки:
04.04.2022 № 99/2022/459148765			
Кадастровый номер:		78:31:0151502:17	

Номер точки	Координаты, м		Описание закрепления на местности	Средняя квадратическая погрешность определения координат характерных точек границы части земельного участка, м
	X	Y		
1	2	3	4	5
2918	92395.63	116533.82	данные отсутствуют	данные отсутствуют
2919	92395.52	116533.91	данные отсутствуют	данные отсутствуют
2920	92395.4	116533.99	данные отсутствуют	данные отсутствуют
2921	92395.22	116534.11	данные отсутствуют	данные отсутствуют
2922	92395.03	116534.23	данные отсутствуют	данные отсутствуют
2923	92394.9	116534.3	данные отсутствуют	данные отсутствуют
2924	92394.77	116534.36	данные отсутствуют	данные отсутствуют
2925	92394.63	116534.43	данные отсутствуют	данные отсутствуют
2926	92394.5	116534.49	данные отсутствуют	данные отсутствуют
2927	92394.36	116534.54	данные отсутствуют	данные отсутствуют
2928	92394.23	116534.59	данные отсутствуют	данные отсутствуют
2929	92394.09	116534.64	данные отсутствуют	данные отсутствуют
2930	92393.95	116534.68	данные отсутствуют	данные отсутствуют
2931	92393.81	116534.72	данные отсутствуют	данные отсутствуют
2932	92393.66	116534.76	данные отсутствуют	данные отсутствуют
2933	92393.52	116534.79	данные отсутствуют	данные отсутствуют
2934	92393.37	116534.81	данные отсутствуют	данные отсутствуют
Государственный регистратор				ФГИС ЕГРН
полное наименование должности			подпись	инициалы, фамилия

М.П.

Выписка из Единого государственного реестра недвижимости об объекте недвижимости
Сведения о частях земельного участка

Земельный участок			
(вид объекта недвижимости)			
Лист № Раздела 4.2	Всего листов раздела 4.2:	Всего разделов:	Всего листов выписки:
04.04.2022 № 99/2022/459148765			
Кадастровый номер:		78:31:0151502:17	

Номер точки	Координаты, м		Описание закрепления на местности	Средняя квадратическая погрешность определения координат характерных точек границы части земельного участка, м
	X	Y		
1	2	3	4	5
2935	92393.23	116534.84	данные отсутствуют	данные отсутствуют
2936	92393.08	116534.85	данные отсутствуют	данные отсутствуют
2937	92392.94	116534.87	данные отсутствуют	данные отсутствуют
2938	92392.79	116534.88	данные отсутствуют	данные отсутствуют
2939	92392.64	116534.88	данные отсутствуют	данные отсутствуют
2940	92392.5	116534.88	данные отсутствуют	данные отсутствуют
2941	92392.35	116534.88	данные отсутствуют	данные отсутствуют
2942	92392.2	116534.87	данные отсутствуют	данные отсутствуют
2943	92392.06	116534.86	данные отсутствуют	данные отсутствуют
2944	92391.91	116534.84	данные отсутствуют	данные отсутствуют
2945	92391.77	116534.82	данные отсутствуют	данные отсутствуют
2946	92391.62	116534.8	данные отсутствуют	данные отсутствуют
2947	92391.48	116534.77	данные отсутствуют	данные отсутствуют
2948	92391.34	116534.73	данные отсутствуют	данные отсутствуют
2949	92391.19	116534.7	данные отсутствуют	данные отсутствуют
2950	92391.05	116534.65	данные отсутствуют	данные отсутствуют
2951	92390.91	116534.61	данные отсутствуют	данные отсутствуют
Государственный регистратор				ФГИС ЕГРН
полное наименование должности			подпись	инициалы, фамилия

М.П.

Выписка из Единого государственного реестра недвижимости об объекте недвижимости
Сведения о частях земельного участка

Земельный участок			
(вид объекта недвижимости)			
Лист № Раздела 4.2	Всего листов раздела 4.2:	Всего разделов:	Всего листов выписки:
04.04.2022 № 99/2022/459148765			
Кадастровый номер:		78:31:0151502:17	

Номер точки	Координаты, м		Описание закрепления на местности	Средняя квадратическая погрешность определения координат характерных точек границы части земельного участка, м
	X	Y		
1	2	3	4	5
2952	92390.78	116534.56	данные отсутствуют	данные отсутствуют
2953	92390.64	116534.5	данные отсутствуют	данные отсутствуют
2954	92390.51	116534.45	данные отсутствуют	данные отсутствуют
2955	92390.37	116534.38	данные отсутствуют	данные отсутствуют
2956	92390.24	116534.32	данные отсутствуют	данные отсутствуют
2957	92390.11	116534.25	данные отсутствуют	данные отсутствуют
2958	92389.98	116534.18	данные отсутствуют	данные отсутствуют
2959	92389.86	116534.1	данные отсутствуют	данные отсутствуют
2960	92389.74	116534.02	данные отсутствуют	данные отсутствуют
2961	92389.62	116533.93	данные отсутствуют	данные отсутствуют
2962	92389.5	116533.85	данные отсутствуют	данные отсутствуют
2963	92389.38	116533.75	данные отсутствуют	данные отсутствуют
2964	92389.27	116533.66	данные отсутствуют	данные отсутствуют
2965	92389.16	116533.56	данные отсутствуют	данные отсутствуют
2966	92389.06	116533.46	данные отсутствуют	данные отсутствуют
2967	92388.95	116533.36	данные отсутствуют	данные отсутствуют
2968	92388.85	116533.25	данные отсутствуют	данные отсутствуют
Государственный регистратор				ФГИС ЕГРН
полное наименование должности			подпись	инициалы, фамилия

М.П.

Выписка из Единого государственного реестра недвижимости об объекте недвижимости
Сведения о частях земельного участка

Земельный участок			
(вид объекта недвижимости)			
Лист № Раздела 4.2	Всего листов раздела 4.2:	Всего разделов:	Всего листов выписки:
04.04.2022 № 99/2022/459148765			
Кадастровый номер:		78:31:0151502:17	

Номер точки	Координаты, м		Описание закрепления на местности	Средняя квадратическая погрешность определения координат характерных точек границы части земельного участка, м
	X	Y		
1	2	3	4	5
2969	92388.76	116533.14	данные отсутствуют	данные отсутствуют
2970	92388.66	116533.03	данные отсутствуют	данные отсутствуют
2971	92388.57	116532.91	данные отсутствуют	данные отсутствуют
2972	92388.48	116532.79	данные отсутствуют	данные отсутствуют
2973	92388.4	116532.67	данные отсутствуют	данные отсутствуют
2974	92388.32	116532.55	данные отсутствуют	данные отсутствуют
2975	92384.55	116527.2	данные отсутствуют	данные отсутствуют
2976	92369.17	116529.43	данные отсутствуют	данные отсутствуют
2977	92366.66	116531.34	данные отсутствуют	данные отсутствуют
2978	92367.15	116534.62	данные отсутствуют	данные отсутствуют
2979	92367.17	116534.76	данные отсутствуют	данные отсутствуют
2980	92367.18	116534.91	данные отсутствуют	данные отсутствуют
2981	92367.2	116535.05	данные отсутствуют	данные отсутствуют
2982	92367.2	116535.2	данные отсутствуют	данные отсутствуют
2983	92367.2	116535.35	данные отсутствуют	данные отсутствуют
2984	92367.2	116535.49	данные отсутствуют	данные отсутствуют
2985	92367.2	116535.64	данные отсутствуют	данные отсутствуют
Государственный регистратор				ФГИС ЕГРН
полное наименование должности			подпись	инициалы, фамилия

М.П.

Выписка из Единого государственного реестра недвижимости об объекте недвижимости
Сведения о частях земельного участка

Земельный участок			
(вид объекта недвижимости)			
Лист № Раздела 4.2	Всего листов раздела 4.2:	Всего разделов:	Всего листов выписки:
04.04.2022 № 99/2022/459148765			
Кадастровый номер:		78:31:0151502:17	

Номер точки	Координаты, м		Описание закрепления на местности	Средняя квадратическая погрешность определения координат характерных точек границы части земельного участка, м
	X	Y		
1	2	3	4	5
2986	92367.19	116535.78	данные отсутствуют	данные отсутствуют
2987	92367.17	116535.93	данные отсутствуют	данные отсутствуют
2988	92367.15	116536.07	данные отсутствуют	данные отсутствуют
2989	92367.13	116536.22	данные отсутствуют	данные отсутствуют
2990	92367.1	116536.36	данные отсутствуют	данные отсутствуют
2991	92367.07	116536.5	данные отсутствуют	данные отсутствуют
2992	92367.03	116536.64	данные отсутствуют	данные отсутствуют
2993	92367	116536.78	данные отсутствуют	данные отсутствуют
2994	92366.95	116536.92	данные отсутствуют	данные отсутствуют
2995	92366.9	116537.06	данные отсутствуют	данные отсутствуют
2996	92366.85	116537.2	данные отсутствуют	данные отсутствуют
2997	92366.8	116537.33	данные отсутствуют	данные отсутствуют
2998	92366.74	116537.46	данные отсутствуют	данные отсутствуют
2999	92366.67	116537.6	данные отсутствуют	данные отсутствуют
3000	92366.61	116537.72	данные отсутствуют	данные отсутствуют
3001	92366.53	116537.85	данные отсутствуют	данные отсутствуют
3002	92366.46	116537.98	данные отсутствуют	данные отсутствуют
Государственный регистратор				ФГИС ЕГРН
полное наименование должности			подпись	инициалы, фамилия

М.П.

Выписка из Единого государственного реестра недвижимости об объекте недвижимости
Сведения о частях земельного участка

Земельный участок			
(вид объекта недвижимости)			
Лист № Раздела 4.2	Всего листов раздела 4.2:	Всего разделов:	Всего листов выписки:
04.04.2022 № 99/2022/459148765			
Кадастровый номер:		78:31:0151502:17	

Номер точки	Координаты, м		Описание закрепления на местности	Средняя квадратическая погрешность определения координат характерных точек границы части земельного участка, м
	X	Y		
1	2	3	4	5
3003	92366.38	116538.1	данные отсутствуют	данные отсутствуют
3004	92366.3	116538.22	данные отсутствуют	данные отсутствуют
3005	92366.21	116538.34	данные отсутствуют	данные отсутствуют
3006	92366.13	116538.45	данные отсутствуют	данные отсутствуют
3007	92366.03	116538.57	данные отсутствуют	данные отсутствуют
3008	92365.94	116538.68	данные отсутствуют	данные отсутствуют
3009	92365.84	116538.79	данные отсутствуют	данные отсутствуют
3010	92365.74	116538.89	данные отсутствуют	данные отсутствуют
3011	92365.63	116538.99	данные отсутствуют	данные отсутствуют
3012	92365.53	116539.09	данные отсутствуют	данные отсутствуют
3013	92365.42	116539.18	данные отсутствуют	данные отсутствуют
3014	92365.3	116539.28	данные отсутствуют	данные отсутствуют
3015	92365.19	116539.37	данные отсутствуют	данные отсутствуют
3016	92365.07	116539.45	данные отсутствуют	данные отсутствуют
3017	92364.95	116539.53	данные отсутствуют	данные отсутствуют
3018	92364.83	116539.61	данные отсутствуют	данные отсутствуют
3019	92364.7	116539.69	данные отсутствуют	данные отсутствуют
Государственный регистратор				ФГИС ЕГРН
полное наименование должности			подпись	инициалы, фамилия

М.П.

Выписка из Единого государственного реестра недвижимости об объекте недвижимости
Сведения о частях земельного участка

Земельный участок			
(вид объекта недвижимости)			
Лист № Раздела 4.2	Всего листов раздела 4.2:	Всего разделов:	Всего листов выписки:
04.04.2022 № 99/2022/459148765			
Кадастровый номер:		78:31:0151502:17	

Номер точки	Координаты, м		Описание закрепления на местности	Средняя квадратическая погрешность определения координат характерных точек границы части земельного участка, м
	X	Y		
1	2	3	4	5
3020	92364.51	116539.79	данные отсутствуют	данные отсутствуют
3021	92364.31	116539.89	данные отсутствуют	данные отсутствуют
3022	92364.18	116539.95	данные отсутствуют	данные отсутствуют
3023	92364.05	116540	данные отсутствуют	данные отсутствуют
3024	92363.91	116540.05	данные отсутствуют	данные отсутствуют
3025	92363.77	116540.1	данные отсутствуют	данные отсутствуют
3026	92363.63	116540.15	данные отсутствуют	данные отсутствуют
3027	92363.49	116540.18	данные отсутствуют	данные отсутствуют
3028	92363.35	116540.22	данные отсутствуют	данные отсутствуют
3029	92363.21	116540.25	данные отсутствуют	данные отсутствуют
3030	92363.07	116540.28	данные отсутствуют	данные отсутствуют
3031	92362.92	116540.3	данные отсутствуют	данные отсутствуют
3032	92362.78	116540.32	данные отсутствуют	данные отсутствуют
3033	92362.63	116540.34	данные отсутствуют	данные отсутствуют
3034	92362.49	116540.35	данные отсутствуют	данные отсутствуют
3035	92362.34	116540.35	данные отсутствуют	данные отсутствуют
3036	92362.19	116540.35	данные отсутствуют	данные отсутствуют
Государственный регистратор				ФГИС ЕГРН
полное наименование должности			подпись	инициалы, фамилия

М.П.

Выписка из Единого государственного реестра недвижимости об объекте недвижимости
Сведения о частях земельного участка

Земельный участок			
(вид объекта недвижимости)			
Лист № Раздела 4.2	Всего листов раздела 4.2:	Всего разделов:	Всего листов выписки:
04.04.2022 № 99/2022/459148765			
Кадастровый номер:		78:31:0151502:17	

Номер точки	Координаты, м		Описание закрепления на местности	Средняя квадратическая погрешность определения координат характерных точек границы части земельного участка, м
	X	Y		
1	2	3	4	5
3037	92362.05	116540.35	данные отсутствуют	данные отсутствуют
3038	92361.9	116540.34	данные отсутствуют	данные отсутствуют
3039	92361.76	116540.33	данные отсутствуют	данные отсутствуют
3040	92361.61	116540.32	данные отсутствуют	данные отсутствуют
3041	92361.47	116540.3	данные отсутствуют	данные отсутствуют
3042	92361.32	116540.28	данные отсутствуют	данные отсутствуют
3043	92361.18	116540.25	данные отсутствуют	данные отсутствуют
3044	92361.04	116540.22	данные отсутствуют	данные отсутствуют
3045	92360.9	116540.18	данные отсутствуют	данные отсутствуют
3046	92360.76	116540.14	данные отсутствуют	данные отсутствуют
3047	92360.62	116540.1	данные отсутствуют	данные отсутствуют
3048	92360.48	116540.05	данные отсутствуют	данные отсутствуют
3049	92360.35	116540	данные отсутствуют	данные отсутствуют
3050	92360.21	116539.94	данные отсутствуют	данные отсутствуют
3051	92360.08	116539.88	данные отсутствуют	данные отсутствуют
3052	92359.95	116539.82	данные отсутствуют	данные отсутствуют
3053	92359.82	116539.75	данные отсутствуют	данные отсутствуют
Государственный регистратор				ФГИС ЕГРН
полное наименование должности			подпись	инициалы, фамилия

М.П.

Выписка из Единого государственного реестра недвижимости об объекте недвижимости
Сведения о частях земельного участка

Земельный участок			
<small>(вид объекта недвижимости)</small>			
Лист № Раздела 4.2	Всего листов раздела 4.2:	Всего разделов:	Всего листов выписки:
04.04.2022 № 99/2022/459148765			
Кадастровый номер:		78:31:0151502:17	

Номер точки	Координаты, м		Описание закрепления на местности	Средняя квадратическая погрешность определения координат характерных точек границы части земельного участка, м
	X	Y		
1	2	3	4	5
3054	92359.69	116539.68	данные отсутствуют	данные отсутствуют
3055	92359.57	116539.6	данные отсутствуют	данные отсутствуют
3056	92359.44	116539.52	данные отсутствуют	данные отсутствуют
3057	92359.32	116539.44	данные отсутствуют	данные отсутствуют
3058	92359.21	116539.36	данные отсутствуют	данные отсутствуют
3059	92359.09	116539.27	данные отсутствуют	данные отсутствуют
3060	92358.98	116539.17	данные отсутствуют	данные отсутствуют
3061	92358.87	116539.08	данные отсутствуют	данные отсутствуют
3062	92358.76	116538.98	данные отсутствуют	данные отсутствуют
3063	92358.47	116538.68	данные отсутствуют	данные отсутствуют
3064	92358.21	116538.36	данные отсутствуют	данные отсутствуют
3065	92357.95	116538.14	данные отсутствуют	данные отсутствуют
3066	92357.56	116538	данные отсутствуют	данные отсутствуют
3067	92357.19	116537.83	данные отсутствуют	данные отсутствуют
3068	92357.06	116537.76	данные отсутствуют	данные отсутствуют
3069	92356.93	116537.69	данные отсутствуют	данные отсутствуют
3070	92356.8	116537.62	данные отсутствуют	данные отсутствуют
Государственный регистратор				ФГИС ЕГРН
полное наименование должности			подпись	инициалы, фамилия

М.П.

Выписка из Единого государственного реестра недвижимости об объекте недвижимости
Сведения о частях земельного участка

Земельный участок			
(вид объекта недвижимости)			
Лист № Раздела 4.2	Всего листов раздела 4.2:	Всего разделов:	Всего листов выписки:
04.04.2022 № 99/2022/459148765			
Кадастровый номер:		78:31:0151502:17	

Номер точки	Координаты, м		Описание закрепления на местности	Средняя квадратическая погрешность определения координат характерных точек границы части земельного участка, м
	X	Y		
1	2	3	4	5
3071	92356.67	116537.54	данные отсутствуют	данные отсутствуют
3072	92356.55	116537.45	данные отсутствуют	данные отсутствуют
3073	92356.43	116537.37	данные отсутствуют	данные отсутствуют
3074	92356.31	116537.28	данные отсутствуют	данные отсутствуют
3075	92356.19	116537.18	данные отсутствуют	данные отсутствуют
3076	92356.08	116537.09	данные отсутствуют	данные отсутствуют
3077	92355.97	116536.99	данные отсутствуют	данные отсутствуют
3078	92355.85	116536.87	данные отсутствуют	данные отсутствуют
3079	92355.76	116536.77	данные отсутствуют	данные отсутствуют
3080	92355.66	116536.66	данные отсутствуют	данные отсутствуют
3081	92355.56	116536.55	данные отсутствуют	данные отсутствуют
3082	92355.47	116536.43	данные отсутствуют	данные отсутствуют
3083	92355.38	116536.32	данные отсутствуют	данные отсутствуют
3084	92355.29	116536.19	данные отсутствуют	данные отсутствуют
3085	92355.21	116536.07	данные отсутствуют	данные отсутствуют
3086	92355.13	116535.94	данные отсутствуют	данные отсутствуют
3087	92355.05	116535.82	данные отсутствуют	данные отсутствуют
Государственный регистратор				ФГИС ЕГРН
полное наименование должности			подпись	инициалы, фамилия

М.П.

Выписка из Единого государственного реестра недвижимости об объекте недвижимости
Сведения о частях земельного участка

Земельный участок			
(вид объекта недвижимости)			
Лист № Раздела 4.2	Всего листов раздела 4.2:	Всего разделов:	Всего листов выписки:
04.04.2022 № 99/2022/459148765			
Кадастровый номер:		78:31:0151502:17	

Номер точки	Координаты, м		Описание закрепления на местности	Средняя квадратическая погрешность определения координат характерных точек границы части земельного участка, м
	X	Y		
1	2	3	4	5
3088	92354.98	116535.68	данные отсутствуют	данные отсутствуют
3089	92354.92	116535.55	данные отсутствуют	данные отсутствуют
3090	92354.85	116535.42	данные отсутствуют	данные отсутствуют
3091	92354.79	116535.28	данные отсутствуют	данные отсутствуют
3092	92354.74	116535.14	данные отсутствуют	данные отсутствуют
3093	92353.76	116532.59	данные отсутствуют	данные отсутствуют
3094	92340.83	116535.3	данные отсутствуют	данные отсутствуют
3095	92340.68	116535.33	данные отсутствуют	данные отсутствуют
3096	92340.54	116535.35	данные отсутствуют	данные отсутствуют
3097	92340.39	116535.37	данные отсутствуют	данные отсутствуют
3098	92340.24	116535.39	данные отсутствуют	данные отсутствуют
3099	92340.1	116535.4	данные отсутствуют	данные отсутствуют
3100	92339.95	116535.4	данные отсутствуют	данные отсутствуют
3101	92339.8	116535.4	данные отсутствуют	данные отсутствуют
3102	92339.65	116535.4	данные отсутствуют	данные отсутствуют
3103	92339.5	116535.39	данные отсутствуют	данные отсутствуют
3104	92339.36	116535.38	данные отсутствуют	данные отсутствуют
Государственный регистратор				ФГИС ЕГРН
полное наименование должности			подпись	инициалы, фамилия

М.П.

Выписка из Единого государственного реестра недвижимости об объекте недвижимости
Сведения о частях земельного участка

Земельный участок			
(вид объекта недвижимости)			
Лист № Раздела 4.2	Всего листов раздела 4.2:	Всего разделов:	Всего листов выписки:
04.04.2022 № 99/2022/459148765			
Кадастровый номер:		78:31:0151502:17	

Номер точки	Координаты, м		Описание закрепления на местности	Средняя квадратическая погрешность определения координат характерных точек границы части земельного участка, м
	X	Y		
1	2	3	4	5
3105	92339.21	116535.37	данные отсутствуют	данные отсутствуют
3106	92339.06	116535.35	данные отсутствуют	данные отсутствуют
3107	92338.92	116535.32	данные отсутствуют	данные отсутствуют
3108	92338.77	116535.29	данные отсутствуют	данные отсутствуют
3109	92338.63	116535.26	данные отсутствуют	данные отсутствуют
3110	92338.48	116535.22	данные отсутствуют	данные отсутствуют
3111	92338.34	116535.18	данные отсутствуют	данные отсутствуют
3112	92338.2	116535.14	данные отсутствуют	данные отсутствуют
3113	92338.06	116535.09	данные отсутствуют	данные отсутствуют
3114	92337.92	116535.03	данные отсутствуют	данные отсутствуют
3115	92337.79	116534.98	данные отсутствуют	данные отсутствуют
3116	92337.65	116534.91	данные отсутствуют	данные отсутствуют
3117	92337.52	116534.85	данные отсутствуют	данные отсутствуют
3118	92337.39	116534.78	данные отсутствуют	данные отсутствуют
3119	92337.26	116534.7	данные отсутствуют	данные отсутствуют
3120	92337.13	116534.63	данные отсутствуют	данные отсутствуют
3121	92337.01	116534.55	данные отсутствуют	данные отсутствуют
Государственный регистратор				ФГИС ЕГРН
полное наименование должности			подпись	инициалы, фамилия

М.П.

Выписка из Единого государственного реестра недвижимости об объекте недвижимости
Сведения о частях земельного участка

Земельный участок			
(вид объекта недвижимости)			
Лист № Раздела 4.2	Всего листов раздела 4.2:	Всего разделов:	Всего листов выписки:
04.04.2022 № 99/2022/459148765			
Кадастровый номер:		78:31:0151502:17	

Номер точки	Координаты, м		Описание закрепления на местности	Средняя квадратическая погрешность определения координат характерных точек границы части земельного участка, м
	X	Y		
1	2	3	4	5
3122	92336.9	116534.47	данные отсутствуют	данные отсутствуют
3123	92336.77	116534.37	данные отсутствуют	данные отсутствуют
3124	92336.65	116534.28	данные отсутствуют	данные отсутствуют
3125	92336.54	116534.19	данные отсутствуют	данные отсутствуют
3126	92336.43	116534.09	данные отсутствуют	данные отсутствуют
3127	92336.32	116533.99	данные отсутствуют	данные отсутствуют
3128	92336.22	116533.88	данные отсутствуют	данные отсутствуют
3129	92336.11	116533.77	данные отсутствуют	данные отсутствуют
3130	92336.02	116533.66	данные отсутствуют	данные отсутствуют
3131	92335.92	116533.55	данные отсутствуют	данные отсутствуют
3132	92335.83	116533.43	данные отсутствуют	данные отсутствуют
3133	92335.74	116533.31	данные отсутствуют	данные отсутствуют
3134	92335.66	116533.19	данные отсутствуют	данные отсутствуют
3135	92335.58	116533.07	данные отсутствуют	данные отсутствуют
3136	92335.5	116532.94	данные отсутствуют	данные отсутствуют
3137	92335.43	116532.81	данные отсутствуют	данные отсутствуют
3138	92335.36	116532.68	данные отсутствуют	данные отсутствуют
Государственный регистратор				ФГИС ЕГРН
полное наименование должности			подпись	инициалы, фамилия

М.П.

Выписка из Единого государственного реестра недвижимости об объекте недвижимости
Сведения о частях земельного участка

Земельный участок			
(вид объекта недвижимости)			
Лист № Раздела 4.2	Всего листов раздела 4.2:	Всего разделов:	Всего листов выписки:
04.04.2022 № 99/2022/459148765			
Кадастровый номер:		78:31:0151502:17	

Номер точки	Координаты, м		Описание закрепления на местности	Средняя квадратическая погрешность определения координат характерных точек границы части земельного участка, м
	X	Y		
1	2	3	4	5
3139	92335.29	116532.55	данные отсутствуют	данные отсутствуют
3140	92335.23	116532.42	данные отсутствуют	данные отсутствуют
3141	92335.17	116532.28	данные отсутствуют	данные отсутствуют
3142	92335.12	116532.14	данные отсутствуют	данные отсутствуют
3143	92335.07	116532	данные отсутствуют	данные отсутствуют
3144	92335.02	116531.86	данные отсутствуют	данные отсутствуют
3145	92334.98	116531.72	данные отсутствуют	данные отсутствуют
3146	92334.94	116531.57	данные отсутствуют	данные отсутствуют
3147	92334.91	116531.43	данные отсутствуют	данные отсутствуют
3148	92334.01	116526.72	данные отсутствуют	данные отсутствуют
3149	92333.98	116526.58	данные отсутствуют	данные отсутствуют
3150	92333.96	116526.43	данные отсутствуют	данные отсутствуют
3151	92333.95	116526.29	данные отсутствуют	данные отсутствуют
3152	92333.93	116526.14	данные отсутствуют	данные отсутствуют
3153	92333.93	116525.99	данные отсутствуют	данные отсутствуют
3154	92333.92	116525.85	данные отсутствуют	данные отсутствуют
3155	92333.92	116525.7	данные отсутствуют	данные отсутствуют
Государственный регистратор				ФГИС ЕГРН
полное наименование должности			подпись	инициалы, фамилия

М.П.

Выписка из Единого государственного реестра недвижимости об объекте недвижимости
Сведения о частях земельного участка

Земельный участок			
(вид объекта недвижимости)			
Лист № Раздела 4.2	Всего листов раздела 4.2:	Всего разделов:	Всего листов выписки:
04.04.2022 № 99/2022/459148765			
Кадастровый номер:		78:31:0151502:17	

Номер точки	Координаты, м		Описание закрепления на местности	Средняя квадратическая погрешность определения координат характерных точек границы части земельного участка, м
	X	Y		
1	2	3	4	5
3156	92333.93	116525.56	данные отсутствуют	данные отсутствуют
3157	92333.94	116525.41	данные отсутствуют	данные отсутствуют
3158	92333.95	116525.26	данные отсутствуют	данные отсутствуют
3159	92333.97	116525.12	данные отсутствуют	данные отсутствуют
3160	92333.99	116524.97	данные отсутствуют	данные отсутствуют
3161	92334.01	116524.83	данные отсутствуют	данные отсутствуют
3162	92334.04	116524.69	данные отсутствуют	данные отсутствуют
3163	92334.08	116524.54	данные отсутствуют	данные отсутствуют
3164	92334.12	116524.4	данные отсутствуют	данные отсутствуют
3165	92334.16	116524.26	данные отсутствуют	данные отсутствуют
3166	92334.2	116524.12	данные отсутствуют	данные отсутствуют
3167	92334.25	116523.99	данные отсутствуют	данные отсутствуют
3168	92334.31	116523.85	данные отсутствуют	данные отсутствуют
3169	92334.37	116523.72	данные отсутствуют	данные отсутствуют
3170	92334.43	116523.59	данные отсутствуют	данные отсутствуют
3171	92334.5	116523.46	данные отсутствуют	данные отсутствуют
3172	92334.57	116523.33	данные отсутствуют	данные отсутствуют

Государственный регистратор		ФГИС ЕГРН
полное наименование должности	подпись	инициалы, фамилия

М.П.

Выписка из Единого государственного реестра недвижимости об объекте недвижимости
Сведения о частях земельного участка

Земельный участок			
(вид объекта недвижимости)			
Лист № Раздела 4.2	Всего листов раздела 4.2:	Всего разделов:	Всего листов выписки:
04.04.2022 № 99/2022/459148765			
Кадастровый номер:		78:31:0151502:17	

Номер точки	Координаты, м		Описание закрепления на местности	Средняя квадратическая погрешность определения координат характерных точек границы части земельного участка, м
	X	Y		
1	2	3	4	5
3173	92334.64	116523.2	данные отсутствуют	данные отсутствуют
3174	92334.72	116523.08	данные отсутствуют	данные отсутствуют
3175	92334.8	116522.95	данные отсутствуют	данные отсутствуют
3176	92334.88	116522.83	данные отсутствуют	данные отсутствуют
3177	92334.97	116522.72	данные отсутствуют	данные отсутствуют
3178	92335.06	116522.6	данные отсутствуют	данные отсутствуют
3179	92335.16	116522.49	данные отсутствуют	данные отсутствуют
3180	92335.25	116522.38	данные отсутствуют	данные отсутствуют
3181	92335.35	116522.28	данные отсутствуют	данные отсутствуют
3182	92335.46	116522.17	данные отсутствуют	данные отсутствуют
3183	92335.57	116522.07	данные отсутствуют	данные отсутствуют
3184	92335.68	116521.98	данные отсутствуют	данные отсутствуют
3185	92335.79	116521.88	данные отсутствуют	данные отсутствуют
3186	92335.9	116521.79	данные отсутствуют	данные отсутствуют
3187	92336.02	116521.71	данные отсутствуют	данные отсутствуют
3188	92336.14	116521.63	данные отсутствуют	данные отсутствуют
3189	92336.26	116521.55	данные отсутствуют	данные отсутствуют
Государственный регистратор				ФГИС ЕГРН
полное наименование должности			подпись	инициалы, фамилия

М.П.

Выписка из Единого государственного реестра недвижимости об объекте недвижимости
Сведения о частях земельного участка

Земельный участок			
(вид объекта недвижимости)			
Лист № Раздела 4.2	Всего листов раздела 4.2:	Всего разделов:	Всего листов выписки:
04.04.2022 № 99/2022/459148765			
Кадастровый номер:		78:31:0151502:17	

Номер точки	Координаты, м		Описание закрепления на местности	Средняя квадратическая погрешность определения координат характерных точек границы части земельного участка, м
	X	Y		
1	2	3	4	5
3190	92336.39	116521.47	данные отсутствуют	данные отсутствуют
3191	92336.52	116521.4	данные отсутствуют	данные отсутствуют
3192	92336.65	116521.33	данные отсутствуют	данные отсутствуют
3193	92336.78	116521.26	данные отсутствуют	данные отсутствуют
3194	92336.91	116521.2	данные отсутствуют	данные отсутствуют
3195	92337.04	116521.15	данные отсутствуют	данные отсутствуют
3196	92337.19	116521.09	данные отсутствуют	данные отсутствуют
3197	92337.32	116521.04	данные отсутствуют	данные отсутствуют
3198	92337.46	116521	данные отсутствуют	данные отсутствуют
3199	92337.6	116520.96	данные отсутствуют	данные отсутствуют
3200	92337.74	116520.92	данные отсутствуют	данные отсутствуют
3201	92337.88	116520.89	данные отсутствуют	данные отсутствуют
3202	92338.03	116520.86	данные отсутствуют	данные отсутствуют
3203	92338.17	116520.84	данные отсутствуют	данные отсутствуют
3204	92338.31	116520.82	данные отсутствуют	данные отсутствуют
3205	92338.46	116520.8	данные отсутствуют	данные отсутствуют
3206	92338.61	116520.79	данные отсутствуют	данные отсутствуют
Государственный регистратор				ФГИС ЕГРН
полное наименование должности			подпись	инициалы, фамилия

М.П.

Выписка из Единого государственного реестра недвижимости об объекте недвижимости
Сведения о частях земельного участка

Земельный участок			
(вид объекта недвижимости)			
Лист № Раздела 4.2	Всего листов раздела 4.2:	Всего разделов:	Всего листов выписки:
04.04.2022 № 99/2022/459148765			
Кадастровый номер:		78:31:0151502:17	

Номер точки	Координаты, м		Описание закрепления на местности	Средняя квадратическая погрешность определения координат характерных точек границы части земельного участка, м
	X	Y		
1	2	3	4	5
3207	92338.75	116520.78	данные отсутствуют	данные отсутствуют
3208	92338.9	116520.78	данные отсутствуют	данные отсутствуют
3209	92339.04	116520.78	данные отсутствуют	данные отсутствуют
3210	92339.19	116520.79	данные отсутствуют	данные отсутствуют
3211	92339.34	116520.8	данные отсутствуют	данные отсутствуют
3212	92339.48	116520.81	данные отсутствуют	данные отсутствуют
3213	92339.63	116520.83	данные отсутствуют	данные отсутствуют
3214	92339.77	116520.85	данные отсутствуют	данные отсутствуют
3215	92339.92	116520.88	данные отсутствуют	данные отсутствуют
3216	92340.06	116520.91	данные отсутствуют	данные отсутствуют
3217	92340.2	116520.95	данные отсутствуют	данные отсутствуют
3218	92340.34	116520.98	данные отсутствуют	данные отсутствуют
3219	92340.48	116521.03	данные отсутствуют	данные отсутствуют
3220	92340.62	116521.08	данные отсутствуют	данные отсутствуют
3221	92340.76	116521.13	данные отсутствуют	данные отсутствуют
3222	92340.89	116521.18	данные отсутствуют	данные отсутствуют
3223	92341.03	116521.24	данные отсутствуют	данные отсутствуют
Государственный регистратор				ФГИС ЕГРН
полное наименование должности			подпись	инициалы, фамилия

М.П.

Выписка из Единого государственного реестра недвижимости об объекте недвижимости
Сведения о частях земельного участка

Земельный участок			
(вид объекта недвижимости)			
Лист № Раздела 4.2	Всего листов раздела 4.2:	Всего разделов:	Всего листов выписки:
04.04.2022 № 99/2022/459148765			
Кадастровый номер:		78:31:0151502:17	

Номер точки	Координаты, м		Описание закрепления на местности	Средняя квадратическая погрешность определения координат характерных точек границы части земельного участка, м
	X	Y		
1	2	3	4	5
3224	92341.16	116521.31	данные отсутствуют	данные отсутствуют
3225	92341.29	116521.37	данные отсутствуют	данные отсутствуют
3226	92341.41	116521.44	данные отсутствуют	данные отсутствуют
3227	92341.54	116521.52	данные отсутствуют	данные отсутствуют
3228	92341.66	116521.6	данные отсутствуют	данные отсутствуют
3229	92341.79	116521.68	данные отсутствуют	данные отсутствуют
3230	92341.9	116521.76	данные отсутствуют	данные отсутствуют
3231	92342.02	116521.85	данные отсутствуют	данные отсутствуют
3232	92342.13	116521.94	данные отсутствуют	данные отсутствуют
3233	92342.24	116522.04	данные отсутствуют	данные отсутствуют
3234	92342.35	116522.14	данные отсутствуют	данные отсутствуют
3235	92342.46	116522.24	данные отсутствуют	данные отсутствуют
3236	92342.56	116522.34	данные отсутствуют	данные отсутствуют
3237	92342.66	116522.45	данные отсутствуют	данные отсутствуют
3238	92342.75	116522.56	данные отсутствуют	данные отсутствуют
3239	92342.85	116522.68	данные отсутствуют	данные отсутствуют
3240	92342.94	116522.79	данные отсутствуют	данные отсутствуют
Государственный регистратор				ФГИС ЕГРН
полное наименование должности			подпись	инициалы, фамилия

М.П.

Выписка из Единого государственного реестра недвижимости об объекте недвижимости
Сведения о частях земельного участка

Земельный участок			
(вид объекта недвижимости)			
Лист № Раздела 4.2	Всего листов раздела 4.2:	Всего разделов:	Всего листов выписки:
04.04.2022 № 99/2022/459148765			
Кадастровый номер:		78:31:0151502:17	

Номер точки	Координаты, м		Описание закрепления на местности	Средняя квадратическая погрешность определения координат характерных точек границы части земельного участка, м
	X	Y		
1	2	3	4	5
3241	92343.02	116522.91	данные отсутствуют	данные отсутствуют
3242	92343.1	116523.03	данные отсутствуют	данные отсутствуют
3243	92343.18	116523.16	данные отсутствуют	данные отсутствуют
3244	92343.26	116523.28	данные отсутствуют	данные отсутствуют
3245	92343.33	116523.41	данные отсутствуют	данные отсутствуют
3246	92343.4	116523.54	данные отсутствуют	данные отсутствуют
3247	92343.46	116523.67	данные отсутствуют	данные отсутствуют
3248	92343.61	116524.05	данные отсутствуют	данные отсутствуют
3249	92343.76	116524.47	данные отсутствуют	данные отсутствуют
3250	92362.23	116520.59	данные отсутствуют	данные отсутствуют
3251	92362.25	116520.09	данные отсутствуют	данные отсутствуют
3252	92362.31	116519.68	данные отсутствуют	данные отсутствуют
3253	92362.34	116519.54	данные отсутствуют	данные отсутствуют
3254	92362.37	116519.39	данные отсутствуют	данные отсутствуют
3255	92362.41	116519.25	данные отсутствуют	данные отсутствуют
3256	92362.45	116519.11	данные отсутствуют	данные отсутствуют
3257	92362.49	116518.97	данные отсутствуют	данные отсутствуют
Государственный регистратор				ФГИС ЕГРН
полное наименование должности			подпись	инициалы, фамилия

М.П.

Выписка из Единого государственного реестра недвижимости об объекте недвижимости
Сведения о частях земельного участка

Земельный участок			
(вид объекта недвижимости)			
Лист № Раздела 4.2	Всего листов раздела 4.2:	Всего разделов:	Всего листов выписки:
04.04.2022 № 99/2022/459148765			
Кадастровый номер:		78:31:0151502:17	

Номер точки	Координаты, м		Описание закрепления на местности	Средняя квадратическая погрешность определения координат характерных точек границы части земельного участка, м
	X	Y		
1	2	3	4	5
3258	92362.54	116518.83	данные отсутствуют	данные отсутствуют
3259	92362.59	116518.7	данные отсутствуют	данные отсутствуют
3260	92362.65	116518.56	данные отсутствуют	данные отсутствуют
3261	92362.71	116518.43	данные отсутствуют	данные отсутствуют
3262	92362.78	116518.3	данные отсутствуют	данные отсутствуют
3263	92362.85	116518.17	данные отсутствуют	данные отсутствуют
3264	92362.92	116518.04	данные отсутствуют	данные отсутствуют
3265	92362.99	116517.92	данные отсутствуют	данные отсутствуют
3266	92363.07	116517.79	данные отсутствуют	данные отсутствуют
3267	92363.16	116517.67	данные отсутствуют	данные отсутствуют
3268	92363.24	116517.55	данные отсутствуют	данные отсутствуют
3269	92363.33	116517.44	данные отсутствуют	данные отсутствуют
3270	92363.43	116517.33	данные отсутствуют	данные отсутствуют
3271	92363.52	116517.22	данные отсутствуют	данные отсутствуют
3272	92363.62	116517.11	данные отсутствуют	данные отсутствуют
3273	92363.73	116517	данные отсутствуют	данные отсутствуют
3274	92363.89	116516.85	данные отсутствуют	данные отсутствуют
Государственный регистратор				ФГИС ЕГРН
полное наименование должности			подпись	инициалы, фамилия

М.П.

Выписка из Единого государственного реестра недвижимости об объекте недвижимости
Сведения о частях земельного участка

Земельный участок			
(вид объекта недвижимости)			
Лист № Раздела 4.2	Всего листов раздела 4.2:	Всего разделов:	Всего листов выписки:
04.04.2022 № 99/2022/459148765			
Кадастровый номер:		78:31:0151502:17	

Номер точки	Координаты, м		Описание закрепления на местности	Средняя квадратическая погрешность определения координат характерных точек границы части земельного участка, м
	X	Y		
1	2	3	4	5
3275	92364.05	116516.71	данные отсутствуют	данные отсутствуют
3276	92364.17	116516.62	данные отсутствуют	данные отсутствуют
3277	92364.28	116516.53	данные отсутствуют	данные отсутствуют
3278	92364.4	116516.45	данные отсутствуют	данные отсутствуют
3279	92364.52	116516.37	данные отсутствуют	данные отсутствуют
3280	92364.65	116516.29	данные отсутствуют	данные отсутствуют
3281	92364.78	116516.21	данные отсутствуют	данные отсутствуют
3282	92364.9	116516.14	данные отсутствуют	данные отсутствуют
3283	92365.03	116516.08	данные отсутствуют	данные отсутствуют
3284	92365.17	116516.02	данные отсутствуют	данные отсутствуют
3285	92365.3	116515.96	данные отсутствуют	данные отсутствуют
3286	92365.44	116515.9	данные отсутствуют	данные отсутствуют
3287	92365.57	116515.85	данные отсутствуют	данные отсутствуют
3288	92365.71	116515.81	данные отсутствуют	данные отсутствуют
3289	92365.85	116515.76	данные отсутствуют	данные отсутствуют
3290	92366	116515.72	данные отсутствуют	данные отсутствуют
3291	92366.14	116515.69	данные отсутствуют	данные отсутствуют
Государственный регистратор				ФГИС ЕГРН
полное наименование должности			подпись	инициалы, фамилия

М.П.

Выписка из Единого государственного реестра недвижимости об объекте недвижимости
Сведения о частях земельного участка

Земельный участок			
(вид объекта недвижимости)			
Лист № Раздела 4.2	Всего листов раздела 4.2:	Всего разделов:	Всего листов выписки:
04.04.2022 № 99/2022/459148765			
Кадастровый номер:		78:31:0151502:17	

Номер точки	Координаты, м		Описание закрепления на местности	Средняя квадратическая погрешность определения координат характерных точек границы части земельного участка, м
	X	Y		
1	2	3	4	5
3292	92366.28	116515.66	данные отсутствуют	данные отсутствуют
3293	92366.42	116515.64	данные отсутствуют	данные отсутствуют
3294	92366.57	116515.61	данные отсутствуют	данные отсутствуют
3295	92366.72	116515.6	данные отсутствуют	данные отсутствуют
3296	92366.86	116515.58	данные отсутствуют	данные отсутствуют
3297	92367.01	116515.57	данные отсутствуют	данные отсутствуют
3298	92367.15	116515.57	данные отсутствуют	данные отсутствуют
3299	92367.3	116515.57	данные отсутствуют	данные отсутствуют
3300	92367.71	116515.6	данные отсутствуют	данные отсутствуют
3301	92368.12	116515.65	данные отсутствуют	данные отсутствуют
3302	92369.57	116515.5	данные отсутствуют	данные отсутствуют
3303	92382.6	116513.32	данные отсутствуют	данные отсутствуют
3304	92383.47	116499.35	данные отсутствуют	данные отсутствуют
3305	92380.81	116499.77	данные отсутствуют	данные отсутствуют
3306	92348.84	116506.06	данные отсутствуют	данные отсутствуют
3307	92340.61	116507.28	данные отсутствуют	данные отсутствуют
3308	92321.38	116510.05	данные отсутствуют	данные отсутствуют
Государственный регистратор				ФГИС ЕГРН
полное наименование должности			подпись	инициалы, фамилия

М.П.

Выписка из Единого государственного реестра недвижимости об объекте недвижимости
Сведения о частях земельного участка

Земельный участок			
(вид объекта недвижимости)			
Лист № Раздела 4.2	Всего листов раздела 4.2:	Всего разделов:	Всего листов выписки:
04.04.2022 № 99/2022/459148765			
Кадастровый номер:		78:31:0151502:17	

Номер точки	Координаты, м		Описание закрепления на местности	Средняя квадратическая погрешность определения координат характерных точек границы части земельного участка, м
	X	Y		
1	2	3	4	5
3309	92315.64	116511.25	данные отсутствуют	данные отсутствуют
3310	92315.42	116511.29	данные отсутствуют	данные отсутствуют
3311	92314.44	116512.12	данные отсутствуют	данные отсутствуют
3312	92308.32	116518.6	данные отсутствуют	данные отсутствуют
3313	92309.02	116520.17	данные отсутствуют	данные отсутствуют
3314	92309.1	116520.36	данные отсутствуют	данные отсутствуют
3315	92309.17	116520.56	данные отсутствуют	данные отсутствуют
3316	92309.29	116520.94	данные отсутствуют	данные отсутствуют
3317	92311.94	116531.16	данные отсутствуют	данные отсутствуют
3318	92312.55	116533.42	данные отсутствуют	данные отсутствуют
3319	92317.62	116532.61	данные отсутствуют	данные отсутствуют
3320	92317.76	116532.59	данные отсутствуют	данные отсутствуют
3321	92317.91	116532.57	данные отсутствуют	данные отсутствуют
3322	92318.05	116532.56	данные отсутствуют	данные отсутствуют
3323	92318.2	116532.55	данные отсутствуют	данные отсутствуют
3324	92318.35	116532.55	данные отсутствуют	данные отсутствуют
3325	92318.49	116532.55	данные отсутствуют	данные отсутствуют
Государственный регистратор				ФГИС ЕГРН
полное наименование должности			подпись	инициалы, фамилия

М.П.

Выписка из Единого государственного реестра недвижимости об объекте недвижимости
Сведения о частях земельного участка

Земельный участок			
(вид объекта недвижимости)			
Лист № Раздела 4.2	Всего листов раздела 4.2:	Всего разделов:	Всего листов выписки:
04.04.2022 № 99/2022/459148765			
Кадастровый номер:		78:31:0151502:17	

Номер точки	Координаты, м		Описание закрепления на местности	Средняя квадратическая погрешность определения координат характерных точек границы части земельного участка, м
	X	Y		
1	2	3	4	5
3326	92318.64	116532.55	данные отсутствуют	данные отсутствуют
3327	92318.78	116532.56	данные отсутствуют	данные отсутствуют
3328	92318.93	116532.57	данные отсутствуют	данные отсутствуют
3329	92319.07	116532.59	данные отсутствуют	данные отсутствуют
3330	92319.22	116532.61	данные отсутствуют	данные отсутствуют
3331	92319.36	116532.64	данные отсутствуют	данные отсутствуют
3332	92319.5	116532.67	данные отсутствуют	данные отсутствуют
3333	92319.64	116532.7	данные отсутствуют	данные отсутствуют
3334	92319.79	116532.74	данные отсутствуют	данные отсутствуют
3335	92319.92	116532.78	данные отсутствуют	данные отсутствуют
3336	92320.06	116532.83	данные отсутствуют	данные отсутствуют
3337	92320.2	116532.88	данные отсутствуют	данные отсутствуют
3338	92320.34	116532.93	данные отсутствуют	данные отсутствуют
3339	92320.47	116532.99	данные отсутствуют	данные отсутствуют
3340	92320.6	116533.05	данные отсутствуют	данные отсутствуют
3341	92320.73	116533.12	данные отсутствуют	данные отсутствуют
3342	92320.86	116533.19	данные отсутствуют	данные отсутствуют
Государственный регистратор				ФГИС ЕГРН
полное наименование должности			подпись	инициалы, фамилия

М.П.

Выписка из Единого государственного реестра недвижимости об объекте недвижимости
Сведения о частях земельного участка

Земельный участок			
(вид объекта недвижимости)			
Лист № Раздела 4.2	Всего листов раздела 4.2:	Всего разделов:	Всего листов выписки:
04.04.2022 № 99/2022/459148765			
Кадастровый номер:		78:31:0151502:17	

Номер точки	Координаты, м		Описание закрепления на местности	Средняя квадратическая погрешность определения координат характерных точек границы части земельного участка, м
	X	Y		
1	2	3	4	5
3343	92320.98	116533.26	данные отсутствуют	данные отсутствуют
3344	92321.17	116533.38	данные отсутствуют	данные отсутствуют
3345	92321.35	116533.5	данные отсутствуют	данные отсутствуют
3346	92321.47	116533.59	данные отсутствуют	данные отсутствуют
3347	92321.58	116533.68	данные отсутствуют	данные отсутствуют
3348	92321.69	116533.78	данные отсутствуют	данные отсутствуют
3349	92321.8	116533.87	данные отсутствуют	данные отсутствуют
3350	92321.91	116533.97	данные отсутствуют	данные отсутствуют
3351	92322.01	116534.08	данные отсутствуют	данные отсутствуют
3352	92322.11	116534.18	данные отсутствуют	данные отсутствуют
3353	92322.2	116534.29	данные отсутствуют	данные отсутствуют
3354	92322.3	116534.41	данные отсутствуют	данные отсутствуют
3355	92322.39	116534.52	данные отсутствуют	данные отсутствуют
3356	92322.47	116534.64	данные отсутствуют	данные отсутствуют
3357	92322.56	116534.76	данные отсутствуют	данные отсутствуют
3358	92322.64	116534.88	данные отсутствуют	данные отсутствуют
3359	92322.71	116535	данные отсутствуют	данные отсутствуют
Государственный регистратор				ФГИС ЕГРН
полное наименование должности			подпись	инициалы, фамилия

М.П.

Выписка из Единого государственного реестра недвижимости об объекте недвижимости
Сведения о частях земельного участка

Земельный участок			
(вид объекта недвижимости)			
Лист № Раздела 4.2	Всего листов раздела 4.2:	Всего разделов:	Всего листов выписки:
04.04.2022 № 99/2022/459148765			
Кадастровый номер:		78:31:0151502:17	

Номер точки	Координаты, м		Описание закрепления на местности	Средняя квадратическая погрешность определения координат характерных точек границы части земельного участка, м
	X	Y		
1	2	3	4	5
3360	92322.78	116535.13	данные отсутствуют	данные отсутствуют
3361	92322.85	116535.26	данные отсутствуют	данные отсутствуют
3362	92322.92	116535.39	данные отсутствуют	данные отсутствуют
3363	92322.98	116535.52	данные отсутствуют	данные отсутствуют
3364	92323.03	116535.66	данные отсутствуют	данные отсутствуют
3365	92323.09	116535.79	данные отсутствуют	данные отсутствуют
3366	92323.14	116535.93	данные отсутствуют	данные отсутствуют
3367	92323.18	116536.07	данные отсутствуют	данные отсутствуют
3368	92323.22	116536.21	данные отсутствуют	данные отсутствуют
3369	92323.26	116536.35	данные отсутствуют	данные отсутствуют
3370	92323.34	116536.73	данные отсутствуют	данные отсутствуют
3371	92323.99	116540.64	данные отсутствуют	данные отсутствуют
3372	92324.01	116540.78	данные отсутствуют	данные отсутствуют
3373	92324.03	116540.93	данные отсутствуют	данные отсутствуют
3374	92324.04	116541.08	данные отсутствуют	данные отсутствуют
3375	92324.05	116541.22	данные отсутствуют	данные отсутствуют
3376	92324.06	116541.37	данные отсутствуют	данные отсутствуют
Государственный регистратор				ФГИС ЕГРН
полное наименование должности			подпись	инициалы, фамилия

М.П.

Выписка из Единого государственного реестра недвижимости об объекте недвижимости
Сведения о частях земельного участка

Земельный участок			
(вид объекта недвижимости)			
Лист № Раздела 4.2	Всего листов раздела 4.2:	Всего разделов:	Всего листов выписки:
04.04.2022 № 99/2022/459148765			
Кадастровый номер:		78:31:0151502:17	

Номер точки	Координаты, м		Описание закрепления на местности	Средняя квадратическая погрешность определения координат характерных точек границы части земельного участка, м
	X	Y		
1	2	3	4	5
3377	92324.06	116541.51	данные отсутствуют	данные отсутствуют
3378	92324.05	116541.66	данные отсутствуют	данные отсутствуют
3379	92324.04	116541.8	данные отсутствуют	данные отсутствуют
3380	92324.03	116541.95	данные отсутствуют	данные отсутствуют
3381	92324.01	116542.1	данные отсутствуют	данные отсутствуют
3382	92323.99	116542.24	данные отсутствуют	данные отсутствуют
3383	92323.97	116542.38	данные отсутствуют	данные отсутствуют
3384	92323.94	116542.53	данные отсутствуют	данные отсутствуют
3385	92323.91	116542.67	данные отсутствуют	данные отсутствуют
3386	92323.87	116542.81	данные отсутствуют	данные отсутствуют
3387	92323.83	116542.95	данные отсутствуют	данные отсутствуют
3388	92323.78	116543.09	данные отсутствуют	данные отсутствуют
3389	92323.73	116543.23	данные отсутствуют	данные отсутствуют
3390	92323.68	116543.36	данные отсутствуют	данные отсутствуют
3391	92323.62	116543.5	данные отсутствуют	данные отсутствуют
3392	92323.56	116543.63	данные отсутствуют	данные отсутствуют
3393	92323.49	116543.76	данные отсутствуют	данные отсутствуют
Государственный регистратор				ФГИС ЕГРН
полное наименование должности			подпись	инициалы, фамилия

М.П.

Выписка из Единого государственного реестра недвижимости об объекте недвижимости
Сведения о частях земельного участка

Земельный участок			
(вид объекта недвижимости)			
Лист № Раздела 4.2	Всего листов раздела 4.2:	Всего разделов:	Всего листов выписки:
04.04.2022 № 99/2022/459148765			
Кадастровый номер:		78:31:0151502:17	

Номер точки	Координаты, м		Описание закрепления на местности	Средняя квадратическая погрешность определения координат характерных точек границы части земельного участка, м
	X	Y		
1	2	3	4	5
3394	92323.42	116543.89	данные отсутствуют	данные отсутствуют
3395	92323.35	116544.01	данные отсутствуют	данные отсутствуют
3396	92323.27	116544.14	данные отсутствуют	данные отсутствуют
3397	92323.19	116544.26	данные отсутствуют	данные отсутствуют
3398	92323.11	116544.38	данные отсутствуют	данные отсутствуют
3399	92323.02	116544.5	данные отсутствуют	данные отсутствуют
3400	92322.93	116544.61	данные отсутствуют	данные отсутствуют
3401	92322.83	116544.72	данные отсутствуют	данные отсутствуют
3402	92322.74	116544.83	данные отсутствуют	данные отсутствуют
3403	92322.64	116544.94	данные отсутствуют	данные отсутствуют
3404	92322.53	116545.04	данные отсутствуют	данные отсутствуют
3405	92322.43	116545.14	данные отсутствуют	данные отсутствуют
3406	92322.32	116545.24	данные отсутствуют	данные отсутствуют
3407	92322.21	116545.33	данные отсутствуют	данные отсутствуют
3408	92322.09	116545.42	данные отсутствуют	данные отсутствуют
3409	92321.97	116545.51	данные отсутствуют	данные отсутствуют
3410	92321.85	116545.59	данные отсутствуют	данные отсутствуют
Государственный регистратор				ФГИС ЕГРН
полное наименование должности			подпись	инициалы, фамилия

М.П.

Выписка из Единого государственного реестра недвижимости об объекте недвижимости
Сведения о частях земельного участка

Земельный участок			
(вид объекта недвижимости)			
Лист № Раздела 4.2	Всего листов раздела 4.2:	Всего разделов:	Всего листов выписки:
04.04.2022 № 99/2022/459148765			
Кадастровый номер:		78:31:0151502:17	

Номер точки	Координаты, м		Описание закрепления на местности	Средняя квадратическая погрешность определения координат характерных точек границы части земельного участка, м
	X	Y		
1	2	3	4	5
3411	92321.73	116545.67	данные отсутствуют	данные отсутствуют
3412	92321.61	116545.75	данные отсутствуют	данные отсутствуют
3413	92321.43	116545.85	данные отсутствуют	данные отсутствуют
3414	92321.22	116545.96	данные отсутствуют	данные отсутствуют
3415	92321.09	116546.02	данные отсутствуют	данные отсутствуют
3416	92320.95	116546.08	данные отсутствуют	данные отсутствуют
3417	92320.82	116546.13	данные отсутствуют	данные отсутствуют
3418	92320.68	116546.18	данные отсутствуют	данные отсутствуют
3419	92320.54	116546.22	данные отсутствуют	данные отсутствуют
3420	92320.4	116546.27	данные отсутствуют	данные отсутствуют
3421	92320.26	116546.3	данные отсутствуют	данные отсутствуют
3422	92320.12	116546.34	данные отсутствуют	данные отсутствуют
3423	92319.97	116546.36	данные отсутствуют	данные отсутствуют
3424	92319.83	116546.39	данные отсутствуют	данные отсутствуют
3425	92319.69	116546.41	данные отсутствуют	данные отсутствуют
3426	92319.54	116546.43	данные отсутствуют	данные отсутствуют
3427	92319.39	116546.44	данные отсутствуют	данные отсутствуют
Государственный регистратор				ФГИС ЕГРН
полное наименование должности			подпись	инициалы, фамилия

М.П.

Выписка из Единого государственного реестра недвижимости об объекте недвижимости
Сведения о частях земельного участка

Земельный участок			
(вид объекта недвижимости)			
Лист № Раздела 4.2	Всего листов раздела 4.2:	Всего разделов:	Всего листов выписки:
04.04.2022 № 99/2022/459148765			
Кадастровый номер:		78:31:0151502:17	

Номер точки	Координаты, м		Описание закрепления на местности	Средняя квадратическая погрешность определения координат характерных точек границы части земельного участка, м
	X	Y		
1	2	3	4	5
3428	92319.25	116546.45	данные отсутствуют	данные отсутствуют
3429	92319.1	116546.45	данные отсутствуют	данные отсутствуют
3430	92318.96	116546.45	данные отсутствуют	данные отсутствуют
3431	92318.81	116546.44	данные отсутствуют	данные отсутствуют
3432	92318.66	116546.43	данные отсутствуют	данные отсутствуют
3433	92318.52	116546.42	данные отсутствуют	данные отсутствуют
3434	92318.37	116546.4	данные отсутствуют	данные отсутствуют
3435	92318.23	116546.38	данные отсутствуют	данные отсутствуют
3436	92318.09	116546.35	данные отсутствуют	данные отсутствуют
3437	92317.94	116546.32	данные отсутствуют	данные отсутствуют
3438	92317.8	116546.29	данные отсутствуют	данные отсутствуют
3439	92317.66	116546.25	данные отсутствуют	данные отсутствуют
3440	92317.52	116546.21	данные отсутствуют	данные отсутствуют
3441	92317.38	116546.16	данные отсутствуют	данные отсутствуют
3442	92317.25	116546.11	данные отсутствуют	данные отсутствуют
3443	92317.11	116546.05	данные отсутствуют	данные отсутствуют
3444	92316.98	116546	данные отсутствуют	данные отсутствуют
Государственный регистратор				ФГИС ЕГРН
полное наименование должности			подпись	инициалы, фамилия

М.П.

Выписка из Единого государственного реестра недвижимости об объекте недвижимости
Сведения о частях земельного участка

Земельный участок			
<small>(вид объекта недвижимости)</small>			
Лист № Раздела 4.2	Всего листов раздела 4.2:	Всего разделов:	Всего листов выписки:
04.04.2022 № 99/2022/459148765			
Кадастровый номер:		78:31:0151502:17	

Номер точки	Координаты, м		Описание закрепления на местности	Средняя квадратическая погрешность определения координат характерных точек границы части земельного участка, м
	X	Y		
1	2	3	4	5
3445	92316.84	116545.93	данные отсутствуют	данные отсутствуют
3446	92316.71	116545.87	данные отсутствуют	данные отсутствуют
3447	92316.59	116545.8	данные отсутствуют	данные отсутствуют
3448	92316.46	116545.72	данные отсутствуют	данные отсутствуют
3449	92316.34	116545.64	данные отсутствуют	данные отсутствуют
3450	92316.22	116545.56	данные отсутствуют	данные отсутствуют
3451	92316.1	116545.48	данные отсутствуют	данные отсутствуют
3452	92315.98	116545.39	данные отсутствуют	данные отсутствуют
3453	92315.66	116545.13	данные отсутствуют	данные отсутствуют
3454	92315.37	116544.83	данные отсутствуют	данные отсутствуют
3455	92315.1	116544.52	данные отсутствуют	данные отсутствуют
3456	92315.18	116545.24	данные отсутствуют	данные отсутствуют
3457	92315.18	116545.65	данные отсутствуют	данные отсутствуют
3458	92315.17	116545.8	данные отсутствуют	данные отсутствуют
3459	92315.16	116545.94	данные отсутствуют	данные отсутствуют
3460	92315.14	116546.09	данные отсутствуют	данные отсутствуют
3461	92315.12	116546.23	данные отсутствуют	данные отсутствуют
Государственный регистратор				ФГИС ЕГРН
полное наименование должности			подпись	инициалы, фамилия

М.П.

Выписка из Единого государственного реестра недвижимости об объекте недвижимости
Сведения о частях земельного участка

Земельный участок			
(вид объекта недвижимости)			
Лист № Раздела 4.2	Всего листов раздела 4.2:	Всего разделов:	Всего листов выписки:
04.04.2022 № 99/2022/459148765			
Кадастровый номер:		78:31:0151502:17	

Номер точки	Координаты, м		Описание закрепления на местности	Средняя квадратическая погрешность определения координат характерных точек границы части земельного участка, м
	X	Y		
1	2	3	4	5
3462	92315.09	116546.37	данные отсутствуют	данные отсутствуют
3463	92315.06	116546.52	данные отсутствуют	данные отсутствуют
3464	92315.03	116546.66	данные отсутствуют	данные отсутствуют
3465	92314.99	116546.8	данные отсутствуют	данные отсутствуют
3466	92314.95	116546.94	данные отсутствуют	данные отсутствуют
3467	92314.9	116547.08	данные отсутствуют	данные отсутствуют
3468	92314.85	116547.21	данные отсутствуют	данные отсутствуют
3469	92314.8	116547.35	данные отсутствуют	данные отсутствуют
3470	92314.74	116547.48	данные отсутствуют	данные отсутствуют
3471	92314.67	116547.62	данные отсутствуют	данные отсутствуют
3472	92314.61	116547.75	данные отсутствуют	данные отсутствуют
3473	92314.54	116547.87	данные отсутствуют	данные отсутствуют
3474	92314.47	116548	данные отсутствуют	данные отсутствуют
3475	92314.39	116548.12	данные отсутствуют	данные отсутствуют
3476	92314.31	116548.24	данные отсутствуют	данные отсутствуют
3477	92314.22	116548.36	данные отсутствуют	данные отсутствуют
3478	92314.13	116548.48	данные отсутствуют	данные отсутствуют
Государственный регистратор				ФГИС ЕГРН
полное наименование должности			подпись	инициалы, фамилия

М.П.

Выписка из Единого государственного реестра недвижимости об объекте недвижимости
Сведения о частях земельного участка

Земельный участок			
(вид объекта недвижимости)			
Лист № Раздела 4.2	Всего листов раздела 4.2:	Всего разделов:	Всего листов выписки:
04.04.2022 № 99/2022/459148765			
Кадастровый номер:		78:31:0151502:17	

Номер точки	Координаты, м		Описание закрепления на местности	Средняя квадратическая погрешность определения координат характерных точек границы части земельного участка, м
	X	Y		
1	2	3	4	5
3479	92314.04	116548.59	данные отсутствуют	данные отсутствуют
3480	92313.95	116548.71	данные отсутствуют	данные отсутствуют
3481	92313.85	116548.81	данные отсутствуют	данные отсутствуют
3482	92313.7	116548.97	данные отсутствуют	данные отсутствуют
3483	92313.54	116549.12	данные отсутствуют	данные отсутствуют
3484	92313.43	116549.22	данные отсутствуют	данные отсутствуют
3485	92313.32	116549.31	данные отсутствуют	данные отсутствуют
3486	92313.2	116549.4	данные отсутствуют	данные отсутствуют
3487	92313.09	116549.49	данные отсутствуют	данные отсутствуют
3488	92312.97	116549.57	данные отсутствуют	данные отсутствуют
3489	92312.84	116549.65	данные отсутствуют	данные отсутствуют
3490	92312.72	116549.72	данные отсутствуют	данные отсутствуют
3491	92312.59	116549.8	данные отсутствуют	данные отсутствуют
3492	92312.46	116549.86	данные отсутствуют	данные отсутствуют
3493	92312.33	116549.93	данные отсутствуют	данные отсутствуют
3494	92312.2	116549.99	данные отсутствуют	данные отсутствуют
3495	92312.06	116550.05	данные отсутствуют	данные отсутствуют
Государственный регистратор				ФГИС ЕГРН
полное наименование должности			подпись	инициалы, фамилия

М.П.

Выписка из Единого государственного реестра недвижимости об объекте недвижимости
Сведения о частях земельного участка

Земельный участок			
(вид объекта недвижимости)			
Лист № Раздела 4.2	Всего листов раздела 4.2:	Всего разделов:	Всего листов выписки:
04.04.2022 № 99/2022/459148765			
Кадастровый номер:		78:31:0151502:17	

Номер точки	Координаты, м		Описание закрепления на местности	Средняя квадратическая погрешность определения координат характерных точек границы части земельного участка, м
	X	Y		
1	2	3	4	5
3496	92311.93	116550.1	данные отсутствуют	данные отсутствуют
3497	92311.79	116550.15	данные отсутствуют	данные отсутствуют
3498	92311.65	116550.19	данные отсутствуют	данные отсутствуют
3499	92311.51	116550.23	данные отсутствуют	данные отсутствуют
3500	92311.37	116550.27	данные отсутствуют	данные отсутствуют
3501	92311.23	116550.3	данные отсутствуют	данные отсутствуют
3502	92311.08	116550.33	данные отсутствуют	данные отсутствуют
3503	92310.94	116550.36	данные отсутствуют	данные отсутствуют
3504	92310.8	116550.38	данные отсутствуют	данные отсутствуют
3505	92310.65	116550.39	данные отсутствуют	данные отсутствуют
3506	92310.51	116550.4	данные отсутствуют	данные отсутствуют
3507	92310.36	116550.41	данные отсутствуют	данные отсутствуют
3508	92309.95	116550.41	данные отсутствуют	данные отсутствуют
3509	92309.54	116550.37	данные отсутствуют	данные отсутствуют
3510	92308.85	116550.39	данные отсутствуют	данные отсутствуют
3511	92279.36	116555.09	данные отсутствуют	данные отсутствуют
3512	92278.59	116555.33	данные отсутствуют	данные отсутствуют

Государственный регистратор		ФГИС ЕГРН
полное наименование должности	подпись	инициалы, фамилия

М.П.

Выписка из Единого государственного реестра недвижимости об объекте недвижимости
Сведения о частях земельного участка

Земельный участок			
<small>(вид объекта недвижимости)</small>			
Лист № Раздела 4.2	Всего листов раздела 4.2:	Всего разделов:	Всего листов выписки:
04.04.2022 № 99/2022/459148765			
Кадастровый номер:		78:31:0151502:17	

Номер точки	Координаты, м		Описание закрепления на местности	Средняя квадратическая погрешность определения координат характерных точек границы части земельного участка, м
	X	Y		
1	2	3	4	5
3513	92276.73	116556.16	данные отсутствуют	данные отсутствуют
3514	92276.59	116556.22	данные отсутствуют	данные отсутствуют
3515	92276.46	116556.27	данные отсутствуют	данные отсутствуют
3516	92276.32	116556.32	данные отсутствуют	данные отсутствуют
3517	92276.18	116556.37	данные отсутствуют	данные отсутствуют
3518	92276.04	116556.41	данные отсутствуют	данные отсутствуют
3519	92275.9	116556.45	данные отсутствуют	данные отсутствуют
3520	92275.75	116556.48	данные отсутствуют	данные отсутствуют
3521	92275.61	116556.51	данные отсутствуют	данные отсутствуют
3522	92275.46	116556.53	данные отсутствуют	данные отсутствуют
3523	92275.32	116556.55	данные отсутствуют	данные отсутствуют
3524	92275.17	116556.57	данные отсутствуют	данные отсутствуют
3525	92275.03	116556.58	данные отсутствуют	данные отсутствуют
3526	92274.88	116556.59	данные отсутствуют	данные отсутствуют
3527	92274.73	116556.59	данные отсутствуют	данные отсутствуют
3528	92274.59	116556.59	данные отсутствуют	данные отсутствуют
3529	92274.44	116556.59	данные отсутствуют	данные отсутствуют
Государственный регистратор				ФГИС ЕГРН
полное наименование должности			подпись	инициалы, фамилия

М.П.

Выписка из Единого государственного реестра недвижимости об объекте недвижимости
Сведения о частях земельного участка

Земельный участок			
(вид объекта недвижимости)			
Лист № Раздела 4.2	Всего листов раздела 4.2:	Всего разделов:	Всего листов выписки:
04.04.2022 № 99/2022/459148765			
Кадастровый номер:		78:31:0151502:17	

Номер точки	Координаты, м		Описание закрепления на местности	Средняя квадратическая погрешность определения координат характерных точек границы части земельного участка, м
	X	Y		
1	2	3	4	5
3530	92274.29	116556.58	данные отсутствуют	данные отсутствуют
3531	92274.15	116556.56	данные отсутствуют	данные отсутствуют
3532	92274	116556.54	данные отсутствуют	данные отсутствуют
3533	92273.85	116556.52	данные отсутствуют	данные отсутствуют
3534	92273.71	116556.49	данные отсутствуют	данные отсутствуют
3535	92273.57	116556.46	данные отсутствуют	данные отсутствуют
3536	92273.42	116556.43	данные отсутствуют	данные отсутствуют
3537	92273.28	116556.39	данные отсутствуют	данные отсутствуют
3538	92273.14	116556.35	данные отсутствуют	данные отсутствуют
3539	92273	116556.3	данные отсутствуют	данные отсутствуют
3540	92272.86	116556.25	данные отсутствуют	данные отсутствуют
3541	92272.73	116556.19	данные отсутствуют	данные отсутствуют
3542	92272.59	116556.13	данные отсутствуют	данные отсутствуют
3543	92272.46	116556.07	данные отсутствуют	данные отсутствуют
3544	92272.35	116556.01	данные отсутствуют	данные отсутствуют
3545	92272.2	116555.93	данные отсутствуют	данные отсутствуют
3546	92272.08	116555.85	данные отсутствуют	данные отсутствуют
Государственный регистратор				ФГИС ЕГРН
полное наименование должности			подпись	инициалы, фамилия

М.П.

Выписка из Единого государственного реестра недвижимости об объекте недвижимости
Сведения о частях земельного участка

Земельный участок			
(вид объекта недвижимости)			
Лист № Раздела 4.2	Всего листов раздела 4.2:	Всего разделов:	Всего листов выписки:
04.04.2022 № 99/2022/459148765			
Кадастровый номер:		78:31:0151502:17	

Номер точки	Координаты, м		Описание закрепления на местности	Средняя квадратическая погрешность определения координат характерных точек границы части земельного участка, м
	X	Y		
1	2	3	4	5
3547	92271.95	116555.77	данные отсутствуют	данные отсутствуют
3548	92271.83	116555.69	данные отсутствуют	данные отсутствуют
3549	92271.71	116555.61	данные отсутствуют	данные отсутствуют
3550	92271.59	116555.52	данные отсутствуют	данные отсутствуют
3551	92271.48	116555.42	данные отсутствуют	данные отсутствуют
3552	92271.37	116555.33	данные отсутствуют	данные отсутствуют
3553	92271.26	116555.23	данные отсутствуют	данные отсутствуют
3554	92271.15	116555.13	данные отсутствуют	данные отсутствуют
3555	92271.05	116555.02	данные отсутствуют	данные отсутствуют
3556	92270.95	116554.91	данные отсутствуют	данные отсутствуют
3557	92270.86	116554.8	данные отсутствуют	данные отсутствуют
3558	92270.76	116554.69	данные отсутствуют	данные отсутствуют
3559	92270.67	116554.57	данные отсутствуют	данные отсутствуют
3560	92270.59	116554.45	данные отсутствуют	данные отсутствуют
3561	92270.51	116554.33	данные отсутствуют	данные отсутствуют
3562	92270.43	116554.21	данные отсутствуют	данные отсутствуют
3563	92270.35	116554.08	данные отсутствуют	данные отсутствуют
Государственный регистратор				ФГИС ЕГРН
полное наименование должности			подпись	инициалы, фамилия

М.П.

Выписка из Единого государственного реестра недвижимости об объекте недвижимости
Сведения о частях земельного участка

Земельный участок			
(вид объекта недвижимости)			
Лист № Раздела 4.2	Всего листов раздела 4.2:	Всего разделов:	Всего листов выписки:
04.04.2022 № 99/2022/459148765			
Кадастровый номер:		78:31:0151502:17	

Номер точки	Координаты, м		Описание закрепления на местности	Средняя квадратическая погрешность определения координат характерных точек границы части земельного участка, м
	X	Y		
1	2	3	4	5
3564	92270.28	116553.95	данные отсутствуют	данные отсутствуют
3565	92270.21	116553.82	данные отсутствуют	данные отсутствуют
3566	92270.15	116553.69	данные отсутствуют	данные отсутствуют
3567	92270.09	116553.55	данные отсутствуют	данные отсутствуют
3568	92270.03	116553.42	данные отсутствуют	данные отсутствуют
3569	92269.98	116553.28	данные отсутствуют	данные отсутствуют
3570	92269.93	116553.14	данные отсутствуют	данные отсутствуют
3571	92269.89	116553	данные отсутствуют	данные отсутствуют
3572	92269.85	116552.86	данные отсутствуют	данные отсутствуют
3573	92269.77	116552.46	данные отсутствуют	данные отсутствуют
3574	92269.74	116552.23	данные отсутствуют	данные отсутствуют
3575	92249.54	116555.99	данные отсутствуют	данные отсутствуют
3576	92249.56	116556.16	данные отсутствуют	данные отсутствуют
3577	92251.18	116572.23	данные отсутствуют	данные отсутствуют
3578	92251.21	116572.64	данные отсутствуют	данные отсутствуют
3579	92251.2	116573.05	данные отсутствуют	данные отсутствуют
3580	92251.16	116573.46	данные отсутствуют	данные отсутствуют
Государственный регистратор				ФГИС ЕГРН
полное наименование должности			подпись	инициалы, фамилия

М.П.

Выписка из Единого государственного реестра недвижимости об объекте недвижимости
Сведения о частях земельного участка

Земельный участок			
(вид объекта недвижимости)			
Лист № Раздела 4.2	Всего листов раздела 4.2:	Всего разделов:	Всего листов выписки:
04.04.2022 № 99/2022/459148765			
Кадастровый номер:		78:31:0151502:17	

Номер точки	Координаты, м		Описание закрепления на местности	Средняя квадратическая погрешность определения координат характерных точек границы части земельного участка, м
	X	Y		
1	2	3	4	5
3581	92251.08	116573.87	данные отсутствуют	данные отсутствуют
3582	92250.97	116574.27	данные отсутствуют	данные отсутствуют
3583	92250.82	116574.65	данные отсутствуют	данные отсутствуют
3584	92250.65	116575.03	данные отсутствуют	данные отсутствуют
3585	92250.45	116575.39	данные отсутствуют	данные отсутствуют
3586	92250.21	116575.73	данные отсутствуют	данные отсутствуют
3587	92249.95	116576.05	данные отсутствуют	данные отсутствуют
3588	92249.85	116576.22	данные отсутствуют	данные отсутствуют
3589	92249.93	116576.63	данные отсутствуют	данные отсутствуют
3590	92249.98	116577.04	данные отсутствуют	данные отсутствуют
3591	92250	116577.45	данные отсутствуют	данные отсутствуют
3592	92249.98	116577.86	данные отсутствуют	данные отсутствуют
3593	92249.93	116578.27	данные отсутствуют	данные отсутствуют
3594	92249.85	116578.68	данные отсутствуют	данные отсутствуют
3595	92249.82	116579.12	данные отсутствуют	данные отсутствуют
3596	92249.83	116579.29	данные отсутствуют	данные отсутствуют
3597	92249.96	116580.01	данные отсутствуют	данные отсутствуют
Государственный регистратор				ФГИС ЕГРН
полное наименование должности			подпись	инициалы, фамилия

М.П.

Выписка из Единого государственного реестра недвижимости об объекте недвижимости
Сведения о частях земельного участка

Земельный участок			
(вид объекта недвижимости)			
Лист № Раздела 4.2	Всего листов раздела 4.2:	Всего разделов:	Всего листов выписки:
04.04.2022 № 99/2022/459148765			
Кадастровый номер:		78:31:0151502:17	

Номер точки	Координаты, м		Описание закрепления на местности	Средняя квадратическая погрешность определения координат характерных точек границы части земельного участка, м
	X	Y		
1	2	3	4	5
3598	92250.1	116580.4	данные отсутствуют	данные отсутствуют
3599	92250.2	116580.8	данные отсутствуют	данные отсутствуют
3600	92250.27	116581.21	данные отсутствуют	данные отсутствуют
3601	92250.3	116581.62	данные отсутствуют	данные отсутствуют
3602	92250.3	116582.03	данные отсутствуют	данные отсутствуют
3603	92250.27	116582.45	данные отсутствуют	данные отсутствуют
3604	92250.2	116582.85	данные отсутствуют	данные отсутствуют
3605	92250.1	116583.25	данные отсутствуют	данные отсутствуют
3606	92250.08	116584.17	данные отсутствуют	данные отсутствуют
3607	92250.24	116587.11	данные отсутствуют	данные отсутствуют
3608	92250.25	116587.26	данные отсутствуют	данные отсутствуют
3609	92250.25	116587.4	данные отсутствуют	данные отсутствуют
3610	92250.24	116587.55	данные отсутствуют	данные отсутствуют
3611	92250.24	116587.7	данные отсутствуют	данные отсутствуют
3612	92250.22	116587.84	данные отсутствуют	данные отсутствуют
3613	92250.21	116587.99	данные отсутствуют	данные отсутствуют
3614	92250.19	116588.13	данные отсутствуют	данные отсутствуют
Государственный регистратор				ФГИС ЕГРН
полное наименование должности			подпись	инициалы, фамилия

М.П.

Выписка из Единого государственного реестра недвижимости об объекте недвижимости
Сведения о частях земельного участка

Земельный участок			
<small>(вид объекта недвижимости)</small>			
Лист № Раздела 4.2	Всего листов раздела 4.2:	Всего разделов:	Всего листов выписки:
04.04.2022 № 99/2022/459148765			
Кадастровый номер:		78:31:0151502:17	

Номер точки	Координаты, м		Описание закрепления на местности	Средняя квадратическая погрешность определения координат характерных точек границы части земельного участка, м
	X	Y		
1	2	3	4	5
3615	92250.16	116588.28	данные отсутствуют	данные отсутствуют
3616	92250.13	116588.42	данные отсутствуют	данные отсутствуют
3617	92250.1	116588.56	данные отсутствуют	данные отсутствуют
3618	92250.06	116588.71	данные отсутствуют	данные отсутствуют
3619	92250.02	116588.85	данные отсутствуют	данные отсутствуют
3620	92249.98	116588.99	данные отсутствуют	данные отсутствуют
3621	92249.93	116589.12	данные отсутствуют	данные отсутствуют
3622	92249.88	116589.26	данные отсутствуют	данные отсутствуют
3623	92249.82	116589.4	данные отсутствуют	данные отсутствуют
3624	92249.76	116589.53	данные отсутствуют	данные отсутствуют
3625	92249.69	116589.66	данные отсутствуют	данные отсутствуют
3626	92249.62	116589.79	данные отсутствуют	данные отсутствуют
3627	92249.55	116589.92	данные отсутствуют	данные отсутствуют
3628	92249.47	116590.04	данные отсутствуют	данные отсутствуют
3629	92249.39	116590.16	данные отсутствуют	данные отсутствуют
3630	92249.31	116590.28	данные отсутствуют	данные отсутствуют
3631	92249.22	116590.4	данные отсутствуют	данные отсутствуют
Государственный регистратор				ФГИС ЕГРН
полное наименование должности			подпись	инициалы, фамилия

М.П.

Выписка из Единого государственного реестра недвижимости об объекте недвижимости
Сведения о частях земельного участка

Земельный участок			
(вид объекта недвижимости)			
Лист № Раздела 4.2	Всего листов раздела 4.2:	Всего разделов:	Всего листов выписки:
04.04.2022 № 99/2022/459148765			
Кадастровый номер:		78:31:0151502:17	

Номер точки	Координаты, м		Описание закрепления на местности	Средняя квадратическая погрешность определения координат характерных точек границы части земельного участка, м
	X	Y		
1	2	3	4	5
3632	92249.13	116590.52	данные отсутствуют	данные отсутствуют
3633	92249.04	116590.63	данные отсутствуют	данные отсутствуют
3634	92248.94	116590.74	данные отсутствуют	данные отсутствуют
3635	92248.84	116590.85	данные отсутствуют	данные отсутствуют
3636	92248.74	116590.95	данные отсутствуют	данные отсутствуют
3637	92248.63	116591.05	данные отсутствуют	данные отсутствуют
3638	92248.52	116591.15	данные отсутствуют	данные отсутствуют
3639	92248.41	116591.24	данные отсутствуют	данные отсутствуют
3640	92248.29	116591.33	данные отсутствуют	данные отсутствуют
3641	92248.18	116591.42	данные отсутствуют	данные отсутствуют
3642	92248.06	116591.51	данные отсутствуют	данные отсутствуют
3643	92247.93	116591.59	данные отсутствуют	данные отсутствуют
3644	92247.81	116591.66	данные отсутствуют	данные отсутствуют
3645	92247.68	116591.74	данные отсутствуют	данные отсутствуют
3646	92247.55	116591.81	данные отсутствуют	данные отсутствуют
3647	92247.42	116591.87	данные отсутствуют	данные отсутствуют
3648	92247.29	116591.93	данные отсутствуют	данные отсутствуют
Государственный регистратор				ФГИС ЕГРН
полное наименование должности			подпись	инициалы, фамилия

М.П.

Выписка из Единого государственного реестра недвижимости об объекте недвижимости
Сведения о частях земельного участка

Земельный участок			
(вид объекта недвижимости)			
Лист № Раздела 4.2	Всего листов раздела 4.2:	Всего разделов:	Всего листов выписки:
04.04.2022 № 99/2022/459148765			
Кадастровый номер:		78:31:0151502:17	

Номер точки	Координаты, м		Описание закрепления на местности	Средняя квадратическая погрешность определения координат характерных точек границы части земельного участка, м
	X	Y		
1	2	3	4	5
3649	92247.16	116591.99	данные отсутствуют	данные отсутствуют
3650	92247.02	116592.05	данные отсутствуют	данные отсутствуют
3651	92246.88	116592.1	данные отсутствуют	данные отсутствуют
3652	92246.74	116592.14	данные отсутствуют	данные отсутствуют
3653	92246.6	116592.18	данные отсутствуют	данные отсутствуют
3654	92246.46	116592.22	данные отсутствуют	данные отсутствуют
3655	92246.32	116592.26	данные отсутствуют	данные отсутствуют
3656	92246.17	116592.29	данные отсутствуют	данные отсутствуют
3657	92246.03	116592.31	данные отсутствуют	данные отсутствуют
3658	92245.88	116592.33	данные отсутствуют	данные отсутствуют
3659	92245.74	116592.35	данные отсутствуют	данные отсутствуют
3660	92245.59	116592.36	данные отсутствуют	данные отсутствуют
3661	92245.45	116592.37	данные отсутствуют	данные отсутствуют
3662	92245.3	116592.37	данные отсутствуют	данные отсутствуют
3663	92245.15	116592.37	данные отсутствуют	данные отсутствуют
3664	92245.01	116592.37	данные отсутствуют	данные отсутствуют
3665	92244.86	116592.36	данные отсутствуют	данные отсутствуют
Государственный регистратор				ФГИС ЕГРН
полное наименование должности			подпись	инициалы, фамилия

М.П.

Выписка из Единого государственного реестра недвижимости об объекте недвижимости
Сведения о частях земельного участка

Земельный участок			
(вид объекта недвижимости)			
Лист № Раздела 4.2	Всего листов раздела 4.2:	Всего разделов:	Всего листов выписки:
04.04.2022 № 99/2022/459148765			
Кадастровый номер:		78:31:0151502:17	

Номер точки	Координаты, м		Описание закрепления на местности	Средняя квадратическая погрешность определения координат характерных точек границы части земельного участка, м
	X	Y		
1	2	3	4	5
3666	92244.71	116592.35	данные отсутствуют	данные отсутствуют
3667	92244.57	116592.33	данные отсутствуют	данные отсутствуют
3668	92244.42	116592.31	данные отсутствуют	данные отсутствуют
3669	92244.28	116592.28	данные отсутствуют	данные отсутствуют
3670	92243.88	116592.19	данные отсутствуют	данные отсутствуют
3671	92243.49	116592.06	данные отсутствуют	данные отсутствуют
3672	92241.73	116592.05	данные отсутствуют	данные отсутствуют
3673	92214.58	116593.48	данные отсутствуют	данные отсутствуют
3674	92214.37	116593.57	данные отсутствуют	данные отсутствуют
3675	92213.98	116593.7	данные отсутствуют	данные отсутствуют
3676	92213.58	116593.81	данные отсутствуют	данные отсутствуют
3677	92213.17	116593.87	данные отсутствуют	данные отсутствуют
3678	92212.76	116593.91	данные отсутствуют	данные отсутствуют
3679	92212.34	116593.91	данные отсутствуют	данные отсутствуют
3680	92211.93	116593.87	данные отсутствуют	данные отсутствуют
3681	92211.52	116593.81	данные отсутствуют	данные отсутствуют
3682	92211.12	116593.7	данные отсутствуют	данные отсутствуют
Государственный регистратор				ФГИС ЕГРН
полное наименование должности			подпись	инициалы, фамилия

М.П.

Выписка из Единого государственного реестра недвижимости об объекте недвижимости
Сведения о частях земельного участка

Земельный участок			
(вид объекта недвижимости)			
Лист № Раздела 4.2	Всего листов раздела 4.2:	Всего разделов:	Всего листов выписки:
04.04.2022 № 99/2022/459148765			
Кадастровый номер:		78:31:0151502:17	

Номер точки	Координаты, м		Описание закрепления на местности	Средняя квадратическая погрешность определения координат характерных точек границы части земельного участка, м
	X	Y		
1	2	3	4	5
3683	92209.93	116593.62	данные отсутствуют	данные отсутствуют
3684	92183.44	116594.7	данные отсутствуют	данные отсутствуют
3685	92182.65	116594.85	данные отсутствуют	данные отсутствуют
3686	92182.51	116594.9	данные отсутствуют	данные отсутствуют
3687	92182.37	116594.94	данные отсутствуют	данные отсутствуют
3688	92182.23	116594.97	данные отсутствуют	данные отсутствуют
3689	92182.08	116595.01	данные отсутствуют	данные отсутствуют
3690	92181.94	116595.03	данные отсутствуют	данные отсутствуют
3691	92181.8	116595.06	данные отсутствуют	данные отсутствуют
3692	92181.65	116595.08	данные отсутствуют	данные отсутствуют
3693	92181.51	116595.09	данные отсутствуют	данные отсутствуют
3694	92181.36	116595.11	данные отсутствуют	данные отсутствуют
3695	92181.21	116595.11	данные отсутствуют	данные отсутствуют
3696	92181.07	116595.12	данные отсутствуют	данные отсутствуют
3697	92180.92	116595.11	данные отсутствуют	данные отсутствуют
3698	92180.77	116595.11	данные отсутствуют	данные отсутствуют
3699	92180.63	116595.1	данные отсутствуют	данные отсутствуют
Государственный регистратор				ФГИС ЕГРН
полное наименование должности			подпись	инициалы, фамилия

М.П.

Выписка из Единого государственного реестра недвижимости об объекте недвижимости
Сведения о частях земельного участка

Земельный участок			
(вид объекта недвижимости)			
Лист № Раздела 4.2	Всего листов раздела 4.2:	Всего разделов:	Всего листов выписки:
04.04.2022 № 99/2022/459148765			
Кадастровый номер:		78:31:0151502:17	

Номер точки	Координаты, м		Описание закрепления на местности	Средняя квадратическая погрешность определения координат характерных точек границы части земельного участка, м
	X	Y		
1	2	3	4	5
3700	92180.48	116595.08	данные отсутствуют	данные отсутствуют
3701	92180.34	116595.07	данные отсутствуют	данные отсутствуют
3702	92180.19	116595.04	данные отсутствуют	данные отсутствуют
3703	92180.05	116595.02	данные отсутствуют	данные отсутствуют
3704	92179.9	116594.98	данные отсутствуют	данные отсутствуют
3705	92179.76	116594.95	данные отсутствуют	данные отсутствуют
3706	92179.62	116594.91	данные отсутствуют	данные отсутствуют
3707	92179.48	116594.87	данные отсутствуют	данные отсутствуют
3708	92179.34	116594.82	данные отсутствуют	данные отсутствуют
3709	92179.2	116594.77	данные отсутствуют	данные отсутствуют
3710	92179.07	116594.71	данные отсутствуют	данные отсутствуют
3711	92178.93	116594.65	данные отсутствуют	данные отсутствуют
3712	92178.8	116594.59	данные отсутствуют	данные отсутствуют
3713	92178.67	116594.52	данные отсутствуют	данные отсутствуют
3714	92178.54	116594.45	данные отсутствуют	данные отсутствуют
3715	92178.42	116594.37	данные отсутствуют	данные отсутствуют
3716	92178.29	116594.29	данные отсутствуют	данные отсутствуют
Государственный регистратор				ФГИС ЕГРН
полное наименование должности			подпись	инициалы, фамилия

М.П.

Выписка из Единого государственного реестра недвижимости об объекте недвижимости
Сведения о частях земельного участка

Земельный участок			
(вид объекта недвижимости)			
Лист № Раздела 4.2	Всего листов раздела 4.2:	Всего разделов:	Всего листов выписки:
04.04.2022 № 99/2022/459148765			
Кадастровый номер:		78:31:0151502:17	

Номер точки	Координаты, м		Описание закрепления на местности	Средняя квадратическая погрешность определения координат характерных точек границы части земельного участка, м
	X	Y		
1	2	3	4	5
3717	92178.17	116594.21	данные отсутствуют	данные отсутствуют
3718	92178.05	116594.13	данные отсутствуют	данные отсутствуют
3719	92177.94	116594.04	данные отсутствуют	данные отсутствуют
3720	92177.82	116593.94	данные отсутствуют	данные отсутствуют
3721	92177.71	116593.85	данные отсутствуют	данные отсутствуют
3722	92177.61	116593.75	данные отсутствуют	данные отсутствуют
3723	92177.5	116593.65	данные отсутствуют	данные отсутствуют
3724	92177.4	116593.54	данные отсутствуют	данные отсутствуют
3725	92177.3	116593.43	данные отсутствуют	данные отсутствуют
3726	92177.2	116593.32	данные отсутствуют	данные отсутствуют
3727	92177.11	116593.21	данные отсутствуют	данные отсутствуют
3728	92177.02	116593.09	данные отсутствуют	данные отсутствуют
3729	92176.94	116592.97	данные отсутствуют	данные отсутствуют
3730	92176.86	116592.85	данные отсутствуют	данные отсутствуют
3731	92176.78	116592.73	данные отсутствуют	данные отсутствуют
3732	92176.7	116592.6	данные отсутствуют	данные отсутствуют
3733	92176.64	116592.49	данные отсутствуют	данные отсутствуют
Государственный регистратор				ФГИС ЕГРН
полное наименование должности			подпись	инициалы, фамилия

М.П.

Выписка из Единого государственного реестра недвижимости об объекте недвижимости
Сведения о частях земельного участка

Земельный участок			
(вид объекта недвижимости)			
Лист № Раздела 4.2	Всего листов раздела 4.2:	Всего разделов:	Всего листов выписки:
04.04.2022 № 99/2022/459148765			
Кадастровый номер:		78:31:0151502:17	

Номер точки	Координаты, м		Описание закрепления на местности	Средняя квадратическая погрешность определения координат характерных точек границы части земельного участка, м
	X	Y		
1	2	3	4	5
3734	92176.56	116592.34	данные отсутствуют	данные отсутствуют
3735	92176.5	116592.21	данные отсутствуют	данные отсутствуют
3736	92176.44	116592.08	данные отсутствуют	данные отсутствуют
3737	92176.39	116591.94	данные отсутствуют	данные отсутствуют
3738	92176.33	116591.8	данные отсутствуют	данные отсутствуют
3739	92176.29	116591.66	данные отсутствуют	данные отсутствуют
3740	92176.24	116591.52	данные отсутствуют	данные отсутствуют
3741	92176.2	116591.38	данные отсутствуют	данные отсутствуют
3742	92176.17	116591.24	данные отсутствуют	данные отсутствуют
3743	92176.14	116591.1	данные отсутствуют	данные отсутствуют
3744	92176.11	116590.95	данные отсутствуют	данные отсутствуют
3745	92176.09	116590.81	данные отсутствуют	данные отсутствуют
3746	92176.07	116590.66	данные отсутствуют	данные отсутствуют
3747	92176.06	116590.52	данные отсутствуют	данные отсутствуют
3748	92176.05	116590.37	данные отсутствуют	данные отсутствуют
3749	92176.04	116590.22	данные отсутствуют	данные отсутствуют
3750	92176.04	116590.08	данные отсутствуют	данные отсутствуют
Государственный регистратор				ФГИС ЕГРН
полное наименование должности			подпись	инициалы, фамилия

М.П.

Выписка из Единого государственного реестра недвижимости об объекте недвижимости
Сведения о частях земельного участка

Земельный участок			
(вид объекта недвижимости)			
Лист № Раздела 4.2	Всего листов раздела 4.2:	Всего разделов:	Всего листов выписки:
04.04.2022 № 99/2022/459148765			
Кадастровый номер:		78:31:0151502:17	

Номер точки	Координаты, м		Описание закрепления на местности	Средняя квадратическая погрешность определения координат характерных точек границы части земельного участка, м
	X	Y		
1	2	3	4	5
3751	92176.04	116589.93	данные отсутствуют	данные отсутствуют
3752	92176.05	116589.78	данные отсутствуют	данные отсутствуют
3753	92176.06	116589.64	данные отсутствуют	данные отсутствуют
3754	92176.08	116589.49	данные отсутствуют	данные отсутствуют
3755	92176.1	116589.35	данные отсутствуют	данные отсутствуют
3756	92176.12	116589.2	данные отсутствуют	данные отсутствуют
3757	92176.15	116589.06	данные отсутствуют	данные отсутствуют
3758	92176.19	116588.92	данные отсутствуют	данные отсутствуют
3759	92176.22	116588.77	данные отсутствуют	данные отсутствуют
3760	92176.26	116588.63	данные отсутствуют	данные отсутствуют
3761	92176.31	116588.49	данные отсутствуют	данные отсутствуют
3762	92176.36	116588.36	данные отсутствуют	данные отсутствуют
3763	92176.41	116588.22	данные отсутствуют	данные отсутствуют
3764	92176.47	116588.09	данные отсутствуют	данные отсутствуют
3765	92176.53	116587.95	данные отсутствуют	данные отсутствуют
3766	92176.6	116587.82	данные отсутствуют	данные отсутствуют
3767	92176.67	116587.69	данные отсутствуют	данные отсутствуют
Государственный регистратор				ФГИС ЕГРН
полное наименование должности			подпись	инициалы, фамилия

М.П.

Выписка из Единого государственного реестра недвижимости об объекте недвижимости
Сведения о частях земельного участка

Земельный участок			
(вид объекта недвижимости)			
Лист № Раздела 4.2	Всего листов раздела 4.2:	Всего разделов:	Всего листов выписки:
04.04.2022 № 99/2022/459148765			
Кадастровый номер:		78:31:0151502:17	

Номер точки	Координаты, м		Описание закрепления на местности	Средняя квадратическая погрешность определения координат характерных точек границы части земельного участка, м
	X	Y		
1	2	3	4	5
3768	92176.74	116587.56	данные отсутствуют	данные отсутствуют
3769	92176.82	116587.44	данные отсутствуют	данные отсутствуют
3770	92176.9	116587.32	данные отсутствуют	данные отсутствуют
3771	92176.98	116587.2	данные отсутствуют	данные отсутствуют
3772	92177.07	116587.08	данные отсутствуют	данные отсутствуют
3773	92177.16	116586.96	данные отсутствуют	данные отсутствуют
3774	92177.25	116586.85	данные отсутствуют	данные отсутствуют
3775	92177.35	116586.74	данные отсутствуют	данные отсутствуют
3776	92177.45	116586.63	данные отсутствуют	данные отсутствуют
3777	92177.55	116586.53	данные отсутствуют	данные отсутствуют
3778	92177.66	116586.43	данные отсутствуют	данные отсутствуют
3779	92178.03	116586.09	данные отсутствуют	данные отсутствуют
3780	92178.14	116585.99	данные отсутствуют	данные отсутствуют
3781	92178.26	116585.89	данные отсутствуют	данные отсутствуют
3782	92178.38	116585.8	данные отсутствуют	данные отсутствуют
3783	92178.5	116585.71	данные отсутствуют	данные отсутствуют
3784	92178.63	116585.62	данные отсутствуют	данные отсутствуют
Государственный регистратор				ФГИС ЕГРН
полное наименование должности			подпись	инициалы, фамилия

М.П.

Выписка из Единого государственного реестра недвижимости об объекте недвижимости
Сведения о частях земельного участка

Земельный участок			
(вид объекта недвижимости)			
Лист № Раздела 4.2	Всего листов раздела 4.2:	Всего разделов:	Всего листов выписки:
04.04.2022 № 99/2022/459148765			
Кадастровый номер:		78:31:0151502:17	

Номер точки	Координаты, м		Описание закрепления на местности	Средняя квадратическая погрешность определения координат характерных точек границы части земельного участка, м
	X	Y		
1	2	3	4	5
3785	92178.76	116585.54	данные отсутствуют	данные отсутствуют
3786	92178.89	116585.46	данные отсутствуют	данные отсутствуют
3787	92179.02	116585.39	данные отсутствуют	данные отсутствуют
3788	92179.16	116585.32	данные отсутствуют	данные отсутствуют
3789	92179.29	116585.25	данные отсутствуют	данные отсутствуют
3790	92179.41	116585.2	данные отсутствуют	данные отсутствуют
3791	92179.57	116585.13	данные отсутствуют	данные отсутствуют
3792	92179.72	116585.08	данные отсутствуют	данные отсутствуют
3793	92179.86	116585.03	данные отсутствуют	данные отсутствуют
3794	92180.01	116584.98	данные отсутствуют	данные отсутствуют
3795	92180.15	116584.94	данные отсутствуют	данные отсутствуют
3796	92180.3	116584.91	данные отсутствуют	данные отсутствуют
3797	92180.45	116584.88	данные отсутствуют	данные отсутствуют
3798	92180.6	116584.85	данные отсутствуют	данные отсутствуют
3799	92181.01	116584.8	данные отсутствуют	данные отсутствуют
3800	92181.21	116584.78	данные отсутствуют	данные отсутствуют
3801	92212.45	116583.53	данные отсутствуют	данные отсутствуют
Государственный регистратор				ФГИС ЕГРН
полное наименование должности			подпись	инициалы, фамилия

М.П.

Сведения о частях земельного участка

Земельный участок			
(вид объекта недвижимости)			
Лист № Раздела 4.2	Всего листов раздела 4.2:	Всего разделов:	Всего листов выписки:
04.04.2022 № 99/2022/459148765			
Кадастровый номер:		78:31:0151502:17	

Номер точки	Координаты, м		Описание закрепления на местности	Средняя квадратическая погрешность определения координат характерных точек границы части земельного участка, м
	X	Y		
1	2	3	4	5
3802	92239.97	116582.01	данные отсутствуют	данные отсутствуют
3803	92239.77	116578.39	данные отсутствуют	данные отсутствуют
3804	92239.68	116577.99	данные отсутствуют	данные отсутствуют
3805	92239.63	116577.58	данные отсутствуют	данные отсутствуют
3806	92239.61	116577.16	данные отсутствуют	данные отсутствуют
3807	92239.63	116576.75	данные отсутствуют	данные отсутствуют
3808	92239.64	116576.6	данные отсутствуют	данные отсутствуют
3809	92240.06	116572.85	данные отсутствуют	данные отсутствуют
3810	92240.12	116572.44	данные отсутствуют	данные отсутствуют
3811	92240.22	116572.04	данные отсутствуют	данные отсутствуют
3812	92240.35	116571.64	данные отсутствуют	данные отсутствуют
3813	92240.51	116571.26	данные отсутствуют	данные отсутствуют
3814	92240.7	116570.9	данные отсутствуют	данные отсутствуют
3815	92240.92	116570.55	данные отсутствуют	данные отсутствуют
3816	92240.91	116569.99	данные отсутствуют	данные отсутствуют
3817	92240.14	116562.45	данные отсутствуют	данные отсутствуют
3818	92239.91	116561.42	данные отсутствуют	данные отсутствуют
Государственный регистратор				ФГИС ЕГРН
полное наименование должности			подпись	инициалы, фамилия

М.П.

Выписка из Единого государственного реестра недвижимости об объекте недвижимости
Сведения о частях земельного участка

Земельный участок			
(вид объекта недвижимости)			
Лист № Раздела 4.2	Всего листов раздела 4.2:	Всего разделов:	Всего листов выписки:
04.04.2022 № 99/2022/459148765			
Кадастровый номер:		78:31:0151502:17	

Номер точки	Координаты, м		Описание закрепления на местности	Средняя квадратическая погрешность определения координат характерных точек границы части земельного участка, м
	X	Y		
1	2	3	4	5
3819	92239.55	116561.2	данные отсутствуют	данные отсутствуют
3820	92239.22	116560.96	данные отсутствуют	данные отсутствуют
3821	92238.91	116560.69	данные отсутствуют	данные отсутствуют
3822	92238.62	116560.4	данные отсутствуют	данные отсутствуют
3823	92238.35	116560.08	данные отсутствуют	данные отсутствуют
3824	92238.12	116559.74	данные отсутствуют	данные отсутствуют
3825	92237.91	116559.38	данные отсутствуют	данные отсутствуют
3826	92237.73	116559.01	данные отсутствуют	данные отсутствуют
3827	92237.58	116558.63	данные отсутствуют	данные отсутствуют
3828	92237.45	116558.17	данные отсутствуют	данные отсутствуют
3829	92227.15	116559.97	данные отсутствуют	данные отсутствуют
3830	92219.84	116561.58	данные отсутствуют	данные отсутствуют
3831	92219.87	116561.99	данные отсутствуют	данные отсутствуют
3832	92219.87	116562.41	данные отсутствуют	данные отсутствуют
3833	92219.83	116562.82	данные отсутствуют	данные отсутствуют
3834	92219.76	116563.23	данные отсутствуют	данные отсутствуют
3835	92219.66	116563.63	данные отсутствуют	данные отсутствуют
Государственный регистратор				ФГИС ЕГРН
полное наименование должности			подпись	инициалы, фамилия

М.П.

Выписка из Единого государственного реестра недвижимости об объекте недвижимости
Сведения о частях земельного участка

Земельный участок			
(вид объекта недвижимости)			
Лист № Раздела 4.2	Всего листов раздела 4.2:	Всего разделов:	Всего листов выписки:
04.04.2022 № 99/2022/459148765			
Кадастровый номер:		78:31:0151502:17	

Номер точки	Координаты, м		Описание закрепления на местности	Средняя квадратическая погрешность определения координат характерных точек границы части земельного участка, м
	X	Y		
1	2	3	4	5
3836	92219.56	116563.93	данные отсутствуют	данные отсутствуют
3837	92219.41	116564.34	данные отсутствуют	данные отсутствуют
3838	92219.25	116564.72	данные отсутствуют	данные отсутствуют
3839	92219.06	116565.09	данные отсутствуют	данные отсутствуют
3840	92218.84	116565.44	данные отсутствуют	данные отсутствуют
3841	92218.59	116565.77	данные отсутствуют	данные отсутствуют
3842	92218.31	116566.08	данные отсутствуют	данные отсутствуют
3843	92218.01	116566.36	данные отсутствуют	данные отсутствуют
3844	92217.69	116566.62	данные отсутствуют	данные отсутствуют
3845	92217.35	116566.85	данные отсутствуют	данные отсутствуют
3846	92216.99	116567.06	данные отсутствуют	данные отсутствуют
3847	92216.61	116567.23	данные отсутствуют	данные отсутствуют
3848	92216.23	116567.37	данные отсутствуют	данные отсутствуют
3849	92215.83	116567.48	данные отсутствуют	данные отсутствуют
3850	92215.42	116567.55	данные отсутствуют	данные отсутствуют
3851	92215.01	116567.59	данные отсутствуют	данные отсутствуют
3852	92214.6	116567.6	данные отсутствуют	данные отсутствуют

Государственный регистратор		ФГИС ЕГРН
полное наименование должности	подпись	инициалы, фамилия

М.П.

Выписка из Единого государственного реестра недвижимости об объекте недвижимости
Сведения о частях земельного участка

Земельный участок			
(вид объекта недвижимости)			
Лист № Раздела 4.2	Всего листов раздела 4.2:	Всего разделов:	Всего листов выписки:
04.04.2022 № 99/2022/459148765			
Кадастровый номер:		78:31:0151502:17	

Номер точки	Координаты, м		Описание закрепления на местности	Средняя квадратическая погрешность определения координат характерных точек границы части земельного участка, м
	X	Y		
1	2	3	4	5
3853	92214.18	116567.57	данные отсутствуют	данные отсутствуют
3854	92213.59	116567.58	данные отсутствуют	данные отсутствуют
3855	92191.84	116571.03	данные отсутствуют	данные отсутствуют
3856	92190.78	116571.28	данные отсутствуют	данные отсутствуют
3857	92190.41	116571.47	данные отсутствуют	данные отсутствуют
3858	92190.02	116571.62	данные отсутствуют	данные отсутствуют
3859	92189.63	116571.73	данные отсутствуют	данные отсутствуют
3860	92189.22	116571.82	данные отсутствуют	данные отсутствуют
3861	92188.81	116571.87	данные отсутствуют	данные отсутствуют
3862	92188.4	116571.89	данные отсутствуют	данные отсутствуют
3863	92187.99	116571.87	данные отсутствуют	данные отсутствуют
3864	92187.29	116571.89	данные отсутствуют	данные отсутствуют
3865	92170.97	116574.98	данные отсутствуют	данные отсутствуют
3866	92169.67	116575.35	данные отсутствуют	данные отсутствуют
3867	92169.31	116575.54	данные отсутствуют	данные отсутствуют
3868	92168.93	116575.7	данные отсутствуют	данные отсутствуют
3869	92168.53	116575.83	данные отсутствуют	данные отсутствуют
Государственный регистратор				ФГИС ЕГРН
полное наименование должности			подпись	инициалы, фамилия

М.П.

Выписка из Единого государственного реестра недвижимости об объекте недвижимости
Сведения о частях земельного участка

Земельный участок			
(вид объекта недвижимости)			
Лист № Раздела 4.2	Всего листов раздела 4.2:	Всего разделов:	Всего листов выписки:
04.04.2022 № 99/2022/459148765			
Кадастровый номер:		78:31:0151502:17	

Номер точки	Координаты, м		Описание закрепления на местности	Средняя квадратическая погрешность определения координат характерных точек границы части земельного участка, м
	X	Y		
1	2	3	4	5
3870	92168.13	116575.92	данные отсутствуют	данные отсутствуют
3871	92167.72	116575.98	данные отсутствуют	данные отсутствуют
3872	92167.31	116576.01	данные отсутствуют	данные отсутствуют
3873	92166.9	116576	данные отсутствуют	данные отсутствуют
3874	92166.48	116575.96	данные отсутствуют	данные отсутствуют
3875	92165.91	116575.96	данные отсутствуют	данные отсутствуют
3876	92152.88	116578.42	данные отсутствуют	данные отсутствуют
3877	92152.25	116578.56	данные отсутствуют	данные отсутствуют
3878	92151.89	116578.76	данные отсутствуют	данные отсутствуют
3879	92151.76	116578.82	данные отсутствуют	данные отсутствуют
3880	92151.62	116578.88	данные отсутствуют	данные отсутствуют
3881	92151.49	116578.93	данные отсутствуют	данные отсутствуют
3882	92151.35	116578.98	данные отсутствуют	данные отсутствуют
3883	92151.21	116579.03	данные отсутствуют	данные отсутствуют
3884	92151.07	116579.07	данные отсутствуют	данные отсутствуют
3885	92150.93	116579.11	данные отсутствуют	данные отсутствуют
3886	92150.78	116579.14	данные отсутствуют	данные отсутствуют
Государственный регистратор				ФГИС ЕГРН
полное наименование должности			подпись	инициалы, фамилия

М.П.

Выписка из Единого государственного реестра недвижимости об объекте недвижимости
Сведения о частях земельного участка

Земельный участок			
(вид объекта недвижимости)			
Лист № Раздела 4.2	Всего листов раздела 4.2:	Всего разделов:	Всего листов выписки:
04.04.2022 № 99/2022/459148765			
Кадастровый номер:		78:31:0151502:17	

Номер точки	Координаты, м		Описание закрепления на местности	Средняя квадратическая погрешность определения координат характерных точек границы части земельного участка, м
	X	Y		
1	2	3	4	5
3887	92150.64	116579.17	данные отсутствуют	данные отсутствуют
3888	92150.5	116579.2	данные отсутствуют	данные отсутствуют
3889	92150.35	116579.22	данные отсутствуют	данные отсутствуют
3890	92150.21	116579.23	данные отсутствуют	данные отсутствуют
3891	92150.06	116579.25	данные отсутствуют	данные отсутствуют
3892	92149.91	116579.25	данные отсутствуют	данные отсутствуют
3893	92149.77	116579.26	данные отсутствуют	данные отсутствуют
3894	92149.62	116579.26	данные отсутствуют	данные отсутствуют
3895	92149.47	116579.25	данные отсутствуют	данные отсутствуют
3896	92149.33	116579.24	данные отсутствуют	данные отсутствуют
3897	92149.18	116579.23	данные отсутствуют	данные отсутствуют
3898	92149.04	116579.21	данные отсутствуют	данные отсутствуют
3899	92148.89	116579.19	данные отсутствуют	данные отсутствуют
3900	92148.75	116579.16	данные отсутствуют	данные отсутствуют
3901	92148.6	116579.13	данные отсутствуют	данные отсутствуют
3902	92148.46	116579.1	данные отсутствуют	данные отсутствуют
3903	92148.26	116579.04	данные отсутствуют	данные отсутствуют
Государственный регистратор				ФГИС ЕГРН
полное наименование должности			подпись	инициалы, фамилия

М.П.

Выписка из Единого государственного реестра недвижимости об объекте недвижимости
Сведения о частях земельного участка

Земельный участок			
(вид объекта недвижимости)			
Лист № Раздела 4.2	Всего листов раздела 4.2:	Всего разделов:	Всего листов выписки:
04.04.2022 № 99/2022/459148765			
Кадастровый номер:		78:31:0151502:17	

Номер точки	Координаты, м		Описание закрепления на местности	Средняя квадратическая погрешность определения координат характерных точек границы части земельного участка, м
	X	Y		
1	2	3	4	5
3904	92148.04	116578.97	данные отсутствуют	данные отсутствуют
3905	92147.9	116578.92	данные отсутствуют	данные отсутствуют
3906	92147.77	116578.86	данные отсутствуют	данные отсутствуют
3907	92147.63	116578.8	данные отсутствуют	данные отсутствуют
3908	92147.5	116578.74	данные отсутствуют	данные отсутствуют
3909	92147.37	116578.67	данные отсутствуют	данные отсутствуют
3910	92147.24	116578.6	данные отсутствуют	данные отсутствуют
3911	92147.12	116578.53	данные отсутствуют	данные отсутствуют
3912	92146.99	116578.45	данные отсутствуют	данные отсутствуют
3913	92146.87	116578.37	данные отсутствуют	данные отсутствуют
3914	92146.75	116578.28	данные отсутствуют	данные отсутствуют
3915	92146.63	116578.19	данные отсутствуют	данные отсутствуют
3916	92146.52	116578.1	данные отсутствуют	данные отсутствуют
3917	92146.41	116578	данные отсутствуют	данные отсутствуют
3918	92146.3	116577.9	данные отсутствуют	данные отсутствуют
3919	92146.2	116577.8	данные отсутствуют	данные отсутствуют
3920	92146.09	116577.7	данные отсутствуют	данные отсутствуют
Государственный регистратор				ФГИС ЕГРН
полное наименование должности			подпись	инициалы, фамилия

М.П.

Сведения о частях земельного участка

Земельный участок			
(вид объекта недвижимости)			
Лист № Раздела 4.2	Всего листов раздела 4.2:	Всего разделов:	Всего листов выписки:
04.04.2022 № 99/2022/459148765			
Кадастровый номер:		78:31:0151502:17	

Номер точки	Координаты, м		Описание закрепления на местности	Средняя квадратическая погрешность определения координат характерных точек границы части земельного участка, м
	X	Y		
1	2	3	4	5
3921	92145.99	116577.59	данные отсутствуют	данные отсутствуют
3922	92145.9	116577.48	данные отсутствуют	данные отсутствуют
3923	92145.81	116577.37	данные отсутствуют	данные отсутствуют
3924	92145.72	116577.25	данные отсутствуют	данные отсутствуют
3925	92145.63	116577.13	данные отсутствуют	данные отсутствуют
3926	92145.41	116576.79	данные отсутствуют	данные отсутствуют
3927	92145.34	116576.66	данные отсутствуют	данные отсутствуют
3928	92145.27	116576.53	данные отсутствуют	данные отсутствуют
3929	92145.2	116576.4	данные отсутствуют	данные отсутствуют
3930	92145.14	116576.26	данные отсутствуют	данные отсутствуют
3931	92145.08	116576.12	данные отсутствуют	данные отсутствуют
3932	92145.03	116575.98	данные отсутствуют	данные отсутствуют
3933	92144.98	116575.84	данные отсутствуют	данные отсутствуют
3934	92144.94	116575.7	данные отсутствуют	данные отсутствуют
3935	92144.9	116575.56	данные отсутствуют	данные отсутствуют
3936	92144.86	116575.42	данные отсутствуют	данные отсутствуют
3937	92144.83	116575.27	данные отсутствуют	данные отсутствуют
Государственный регистратор				ФГИС ЕГРН
полное наименование должности			подпись	инициалы, фамилия

М.П.

Выписка из Единого государственного реестра недвижимости об объекте недвижимости
Сведения о частях земельного участка

Земельный участок			
(вид объекта недвижимости)			
Лист № Раздела 4.2	Всего листов раздела 4.2:	Всего разделов:	Всего листов выписки:
04.04.2022 № 99/2022/459148765			
Кадастровый номер:		78:31:0151502:17	

Номер точки	Координаты, м		Описание закрепления на местности	Средняя квадратическая погрешность определения координат характерных точек границы части земельного участка, м
	X	Y		
1	2	3	4	5
3938	92144.8	116575.13	данные отсутствуют	данные отсутствуют
3939	92144.78	116574.98	данные отсутствуют	данные отсутствуют
3940	92144.76	116574.83	данные отсутствуют	данные отсутствуют
3941	92144.74	116574.68	данные отсутствуют	данные отсутствуют
3942	92144.73	116574.54	данные отсутствуют	данные отсутствуют
3943	92144.73	116574.39	данные отсутствуют	данные отсутствуют
3944	92144.72	116574.24	данные отсутствуют	данные отсутствуют
3945	92144.73	116574.02	данные отсутствуют	данные отсутствуют
3946	92144.75	116573.79	данные отсутствуют	данные отсутствуют
3947	92144.76	116573.65	данные отсутствуют	данные отсутствуют
3948	92144.78	116573.5	данные отсутствуют	данные отсутствуют
3949	92144.81	116573.35	данные отсутствуют	данные отсутствуют
3950	92144.83	116573.21	данные отсутствуют	данные отсутствуют
3951	92144.87	116573.06	данные отсутствуют	данные отсутствуют
3952	92144.91	116572.92	данные отсутствуют	данные отсутствуют
3953	92144.95	116572.78	данные отсутствуют	данные отсутствуют
3954	92144.99	116572.64	данные отсутствуют	данные отсутствуют
Государственный регистратор				ФГИС ЕГРН
полное наименование должности			подпись	инициалы, фамилия

М.П.

Выписка из Единого государственного реестра недвижимости об объекте недвижимости
Сведения о частях земельного участка

Земельный участок			
(вид объекта недвижимости)			
Лист № Раздела 4.2	Всего листов раздела 4.2:	Всего разделов:	Всего листов выписки:
04.04.2022 № 99/2022/459148765			
Кадастровый номер:		78:31:0151502:17	

Номер точки	Координаты, м		Описание закрепления на местности	Средняя квадратическая погрешность определения координат характерных точек границы части земельного участка, м
	X	Y		
1	2	3	4	5
3955	92145.04	116572.5	данные отсутствуют	данные отсутствуют
3956	92145.1	116572.36	данные отсутствуют	данные отсутствуют
3957	92145.15	116572.22	данные отсутствуют	данные отсутствуют
3958	92145.22	116572.09	данные отсутствуют	данные отсутствуют
3959	92145.28	116571.95	данные отсутствуют	данные отсутствуют
3960	92145.35	116571.82	данные отсутствуют	данные отсутствуют
3961	92145.43	116571.69	данные отсутствуют	данные отсутствуют
3962	92145.5	116571.57	данные отсутствуют	данные отсутствуют
3963	92145.59	116571.44	данные отсутствуют	данные отсутствуют
3964	92145.67	116571.32	данные отсутствуют	данные отсутствуют
3965	92145.94	116570.95	данные отсутствуют	данные отсутствуют
3966	92146.03	116570.83	данные отсутствуют	данные отсутствуют
3967	92146.12	116570.71	данные отсутствуют	данные отсутствуют
3968	92146.22	116570.6	данные отсутствуют	данные отсутствуют
3969	92146.32	116570.48	данные отсутствуют	данные отсутствуют
3970	92146.42	116570.38	данные отсутствуют	данные отсутствуют
3971	92146.53	116570.27	данные отсутствуют	данные отсутствуют
Государственный регистратор				ФГИС ЕГРН
полное наименование должности			подпись	инициалы, фамилия

М.П.

Выписка из Единого государственного реестра недвижимости об объекте недвижимости
Сведения о частях земельного участка

Земельный участок			
(вид объекта недвижимости)			
Лист № Раздела 4.2	Всего листов раздела 4.2:	Всего разделов:	Всего листов выписки:
04.04.2022 № 99/2022/459148765			
Кадастровый номер:		78:31:0151502:17	

Номер точки	Координаты, м		Описание закрепления на местности	Средняя квадратическая погрешность определения координат характерных точек границы части земельного участка, м
	X	Y		
1	2	3	4	5
3972	92146.64	116570.17	данные отсутствуют	данные отсутствуют
3973	92146.75	116570.07	данные отсутствуют	данные отсутствуют
3974	92146.87	116569.97	данные отсутствуют	данные отсутствуют
3975	92146.99	116569.88	данные отсутствуют	данные отсутствуют
3976	92147.11	116569.79	данные отсутствуют	данные отсутствуют
3977	92147.23	116569.71	данные отсутствуют	данные отсутствуют
3978	92147.36	116569.63	данные отсутствуют	данные отсутствуют
3979	92147.49	116569.55	данные отсутствуют	данные отсутствуют
3980	92147.62	116569.48	данные отсутствуют	данные отсутствуют
3981	92147.75	116569.41	данные отсутствуют	данные отсутствуют
3982	92147.89	116569.34	данные отсутствуют	данные отсутствуют
3983	92148.02	116569.28	данные отсутствуют	данные отсутствуют
3984	92148.16	116569.22	данные отсутствуют	данные отсутствуют
3985	92148.3	116569.17	данные отсутствуют	данные отсутствуют
3986	92148.45	116569.12	данные отсутствуют	данные отсутствуют
3987	92148.59	116569.08	данные отсутствуют	данные отсутствуют
3988	92149.07	116568.96	данные отсутствуют	данные отсутствуют
Государственный регистратор				ФГИС ЕГРН
полное наименование должности			подпись	инициалы, фамилия

М.П.

Выписка из Единого государственного реестра недвижимости об объекте недвижимости
Сведения о частях земельного участка

Земельный участок			
(вид объекта недвижимости)			
Лист № Раздела 4.2	Всего листов раздела 4.2:	Всего разделов:	Всего листов выписки:
04.04.2022 № 99/2022/459148765			
Кадастровый номер:		78:31:0151502:17	

Номер точки	Координаты, м		Описание закрепления на местности	Средняя квадратическая погрешность определения координат характерных точек границы части земельного участка, м
	X	Y		
1	2	3	4	5
3989	92166.04	116565.75	данные отсутствуют	данные отсутствуют
3990	92186.99	116561.75	данные отсутствуют	данные отсутствуют
3991	92187.38	116561.63	данные отсутствуют	данные отсутствуют
3992	92187.83	116561.54	данные отсутствуют	данные отсутствуют
3993	92208.18	116557.93	данные отсутствуют	данные отсутствуют
3994	92208.15	116557.52	данные отсутствуют	данные отсутствуют
3995	92208.15	116557.37	данные отсутствуют	данные отсутствуют
3996	92208.15	116557.23	данные отсутствуют	данные отсутствуют
3997	92208.15	116557.08	данные отсутствуют	данные отсутствуют
3998	92208.16	116556.94	данные отсутствуют	данные отсутствуют
3999	92208.18	116556.79	данные отсутствуют	данные отсутствуют
4000	92208.2	116556.64	данные отсутствуют	данные отсутствуют
4001	92208.22	116556.5	данные отсутствуют	данные отсутствуют
4002	92208.24	116556.36	данные отсутствуют	данные отсутствуют
4003	92208.28	116556.21	данные отсутствуют	данные отсутствуют
4004	92208.31	116556.07	данные отсутствуют	данные отсутствуют
4005	92208.35	116555.93	данные отсутствуют	данные отсутствуют
Государственный регистратор				ФГИС ЕГРН
полное наименование должности			подпись	инициалы, фамилия

М.П.

Выписка из Единого государственного реестра недвижимости об объекте недвижимости
Сведения о частях ¹⁷²¹ земельного участка

Земельный участок			
(вид объекта недвижимости)			
Лист № Раздела 4.2	Всего листов раздела 4.2:	Всего разделов:	Всего листов выписки:
04.04.2022 № 99/2022/459148765			
Кадастровый номер:		78:31:0151502:17	

Номер точки	Координаты, м		Описание закрепления на местности	Средняя квадратическая погрешность определения координат характерных точек границы части земельного участка, м
	X	Y		
1	2	3	4	5
4006	92208.39	116555.79	данные отсутствуют	данные отсутствуют
4007	92208.44	116555.65	данные отсутствуют	данные отсутствуют
4008	92208.49	116555.52	данные отсутствуют	данные отсутствуют
4009	92208.55	116555.38	данные отсутствуют	данные отсутствуют
4010	92208.61	116555.25	данные отсутствуют	данные отсутствуют
4011	92208.67	116555.11	данные отсутствуют	данные отсутствуют
4012	92208.74	116554.98	данные отсутствуют	данные отсутствуют
4013	92208.81	116554.86	данные отсутствуют	данные отсутствуют
4014	92208.88	116554.73	данные отсутствуют	данные отсутствуют
4015	92208.96	116554.61	данные отсутствуют	данные отсутствуют
4016	92209.04	116554.49	данные отсутствуют	данные отсутствуют
4017	92209.13	116554.37	данные отсутствуют	данные отсутствуют
4018	92209.22	116554.25	данные отсутствуют	данные отсутствуют
4019	92209.35	116554.09	данные отсутствуют	данные отсутствуют
4020	92209.5	116553.92	данные отсутствуют	данные отсутствуют
4021	92209.61	116553.81	данные отсутствуют	данные отсутствуют
4022	92209.71	116553.71	данные отсутствуют	данные отсутствуют
Государственный регистратор				ФГИС ЕГРН
полное наименование должности			подпись	инициалы, фамилия

М.П.

Выписка из Единого государственного реестра недвижимости об объекте недвижимости
Сведения о частях земельного участка

Земельный участок			
(вид объекта недвижимости)			
Лист № Раздела 4.2	Всего листов раздела 4.2:	Всего разделов:	Всего листов выписки:
04.04.2022 № 99/2022/459148765			
Кадастровый номер:		78:31:0151502:17	

Номер точки	Координаты, м		Описание закрепления на местности	Средняя квадратическая погрешность определения координат характерных точек границы части земельного участка, м
	X	Y		
1	2	3	4	5
4023	92209.82	116553.61	данные отсутствуют	данные отсутствуют
4024	92209.93	116553.52	данные отсутствуют	данные отсутствуют
4025	92210.04	116553.42	данные отсутствуют	данные отсутствуют
4026	92210.16	116553.34	данные отсутствуют	данные отсутствуют
4027	92210.28	116553.25	данные отсутствуют	данные отсутствуют
4028	92210.4	116553.17	данные отсутствуют	данные отсутствуют
4029	92210.52	116553.09	данные отсутствуют	данные отсутствуют
4030	92210.65	116553.01	данные отсутствуют	данные отсутствуют
4031	92210.78	116552.94	данные отсутствуют	данные отсутствуют
4032	92210.91	116552.88	данные отсутствуют	данные отсутствуют
4033	92211.04	116552.81	данные отсутствуют	данные отсутствуют
4034	92211.17	116552.75	данные отсутствуют	данные отсутствуют
4035	92211.31	116552.7	данные отсутствуют	данные отсутствуют
4036	92211.44	116552.64	данные отсутствуют	данные отсутствуют
4037	92211.58	116552.6	данные отсутствуют	данные отсутствуют
4038	92211.72	116552.55	данные отсутствуют	данные отсутствуют
4039	92211.86	116552.51	данные отсутствуют	данные отсутствуют
Государственный регистратор				ФГИС ЕГРН
полное наименование должности			подпись	инициалы, фамилия

М.П.

Выписка из Единого государственного реестра недвижимости об объекте недвижимости
Сведения о частях земельного участка

Земельный участок			
(вид объекта недвижимости)			
Лист № Раздела 4.2	Всего листов раздела 4.2:	Всего разделов:	Всего листов выписки:
04.04.2022 № 99/2022/459148765			
Кадастровый номер:		78:31:0151502:17	

Номер точки	Координаты, м		Описание закрепления на местности	Средняя квадратическая погрешность определения координат характерных точек границы части земельного участка, м
	X	Y		
1	2	3	4	5
4040	92212	116552.48	данные отсутствуют	данные отсутствуют
4041	92212.15	116552.45	данные отсутствуют	данные отсутствуют
4042	92212.29	116552.42	данные отсутствуют	данные отсутствуют
4043	92242.79	116547.08	данные отсутствуют	данные отсутствуют
4044	92275.01	116541.08	данные отсутствуют	данные отсутствуют
4045	92277.44	116540.1	данные отсутствуют	данные отсутствуют
4046	92277.58	116540.05	данные отсутствуют	данные отсутствуют
4047	92277.71	116540	данные отсутствуют	данные отсутствуют
4048	92277.85	116539.95	данные отсутствуют	данные отсутствуют
4049	92277.99	116539.91	данные отсутствуют	данные отсутствуют
4050	92278.13	116539.88	данные отсутствуют	данные отсутствуют
4051	92278.28	116539.85	данные отсутствуют	данные отсутствуют
4052	92278.42	116539.82	данные отсутствуют	данные отсутствуют
4053	92278.56	116539.79	данные отсутствуют	данные отсутствуют
4054	92278.71	116539.78	данные отсутствуют	данные отсутствуют
4055	92278.85	116539.76	данные отсутствуют	данные отсутствуют
4056	92279	116539.75	данные отсутствуют	данные отсутствуют
Государственный регистратор				ФГИС ЕГРН
полное наименование должности			подпись	инициалы, фамилия

М.П.

Выписка из Единого государственного реестра недвижимости об объекте недвижимости
Сведения о частях земельного участка

Земельный участок			
(вид объекта недвижимости)			
Лист № Раздела 4.2	Всего листов раздела 4.2:	Всего разделов:	Всего листов выписки:
04.04.2022 № 99/2022/459148765			
Кадастровый номер:		78:31:0151502:17	

Номер точки	Координаты, м		Описание закрепления на местности	Средняя квадратическая погрешность определения координат характерных точек границы части земельного участка, м
	X	Y		
1	2	3	4	5
4057	92279.14	116539.74	данные отсутствуют	данные отсутствуют
4058	92279.29	116539.74	данные отсутствуют	данные отсутствуют
4059	92279.44	116539.74	данные отсутствуют	данные отсутствуют
4060	92279.58	116539.75	данные отсутствуют	данные отсутствуют
4061	92279.73	116539.76	данные отсутствуют	данные отсутствуют
4062	92279.87	116539.77	данные отсутствуют	данные отсутствуют
4063	92280.02	116539.79	данные отсутствуют	данные отсутствуют
4064	92280.16	116539.81	данные отсутствуют	данные отсутствуют
4065	92280.31	116539.84	данные отсутствуют	данные отсутствуют
4066	92280.45	116539.87	данные отсутствуют	данные отсутствуют
4067	92280.59	116539.91	данные отсутствуют	данные отсутствуют
4068	92280.73	116539.95	данные отсутствуют	данные отсутствуют
4069	92280.87	116539.99	данные отсутствуют	данные отсутствуют
4070	92281.01	116540.04	данные отсутствуют	данные отсутствуют
4071	92281.14	116540.09	данные отсутствуют	данные отсутствуют
4072	92281.28	116540.15	данные отсутствуют	данные отсутствуют
4073	92281.41	116540.21	данные отсутствуют	данные отсутствуют
Государственный регистратор				ФГИС ЕГРН
полное наименование должности			подпись	инициалы, фамилия

М.П.

Выписка из Единого государственного реестра недвижимости об объекте недвижимости
Сведения о частях земельного участка

Земельный участок			
(вид объекта недвижимости)			
Лист № Раздела 4.2	Всего листов раздела 4.2:	Всего разделов:	Всего листов выписки:
04.04.2022 № 99/2022/459148765			
Кадастровый номер:		78:31:0151502:17	

Номер точки	Координаты, м		Описание закрепления на местности	Средняя квадратическая погрешность определения координат характерных точек границы части земельного участка, м
	X	Y		
1	2	3	4	5
4074	92281.54	116540.27	данные отсутствуют	данные отсутствуют
4075	92281.67	116540.34	данные отсутствуют	данные отсутствуют
4076	92281.82	116540.42	данные отсутствуют	данные отсутствуют
4077	92281.93	116540.48	данные отсутствуют	данные отсутствуют
4078	92282.05	116540.56	данные отсутствуют	данные отсутствуют
4079	92282.17	116540.64	данные отсутствуют	данные отсутствуют
4080	92282.29	116540.73	данные отсутствуют	данные отсутствуют
4081	92282.4	116540.82	данные отсутствуют	данные отсутствуют
4082	92282.52	116540.91	данные отсутствуют	данные отсутствуют
4083	92282.63	116541.01	данные отсутствуют	данные отсутствуют
4084	92282.73	116541.1	данные отсутствуют	данные отсутствуют
4085	92282.84	116541.21	данные отсутствуют	данные отсутствуют
4086	92282.94	116541.31	данные отсутствуют	данные отсутствуют
4087	92283.04	116541.42	данные отсутствуют	данные отсутствуют
4088	92283.13	116541.53	данные отсутствуют	данные отсутствуют
4089	92283.23	116541.64	данные отсутствуют	данные отсутствуют
4090	92283.31	116541.76	данные отсутствуют	данные отсутствуют
Государственный регистратор				ФГИС ЕГРН
полное наименование должности			подпись	инициалы, фамилия

М.П.

Выписка из Единого государственного реестра недвижимости об объекте недвижимости
Сведения о частях земельного участка

Земельный участок			
(вид объекта недвижимости)			
Лист № Раздела 4.2	Всего листов раздела 4.2:	Всего разделов:	Всего листов выписки:
04.04.2022 № 99/2022/459148765			
Кадастровый номер:		78:31:0151502:17	

Номер точки	Координаты, м		Описание закрепления на местности	Средняя квадратическая погрешность определения координат характерных точек границы части земельного участка, м
	X	Y		
1	2	3	4	5
4091	92283.4	116541.88	данные отсутствуют	данные отсутствуют
4092	92283.48	116542	данные отсутствуют	данные отсутствуют
4093	92283.56	116542.12	данные отсутствуют	данные отсутствуют
4094	92283.63	116542.25	данные отсутствуют	данные отсутствуют
4095	92283.71	116542.37	данные отсутствуют	данные отсутствуют
4096	92283.77	116542.5	данные отсутствуют	данные отсутствуют
4097	92283.84	116542.63	данные отсутствуют	данные отсутствуют
4098	92283.9	116542.77	данные отсутствуют	данные отсутствуют
4099	92283.95	116542.9	данные отсутствуют	данные отсутствуют
4100	92284	116543.04	данные отсутствуют	данные отсутствуют
4101	92284.05	116543.18	данные отсутствуют	данные отсутствуют
4102	92284.09	116543.32	данные отсутствуют	данные отсутствуют
4103	92284.13	116543.46	данные отсутствуют	данные отсутствуют
4104	92284.17	116543.6	данные отсутствуют	данные отсутствуют
4105	92284.2	116543.74	данные отсутствуют	данные отсутствуют
4106	92284.25	116544.01	данные отсутствуют	данные отсутствуют
4107	92304.03	116540.22	данные отсутствуют	данные отсутствуют
Государственный регистратор				ФГИС ЕГРН
полное наименование должности			подпись	инициалы, фамилия

М.П.

Выписка из Единого государственного реестра недвижимости об объекте недвижимости
Сведения о частях земельного участка

Земельный участок			
(вид объекта недвижимости)			
Лист № Раздела 4.2	Всего листов раздела 4.2:	Всего разделов:	Всего листов выписки:
04.04.2022 № 99/2022/459148765			
Кадастровый номер:		78:31:0151502:17	

Номер точки	Координаты, м		Описание закрепления на местности	Средняя квадратическая погрешность определения координат характерных точек границы части земельного участка, м
	X	Y		
1	2	3	4	5
4108	92302.27	116533.7	данные отсутствуют	данные отсутствуют
4109	92299.71	116523.84	данные отсутствуют	данные отсутствуют
4110	92299.46	116523.28	данные отсутствуют	данные отсутствуют
4111	92253.34	116532.69	данные отсутствуют	данные отсутствуют
4112	92253.2	116532.72	данные отсутствуют	данные отсутствуют
4113	92253.05	116532.74	данные отсутствуют	данные отсутствуют
4114	92252.91	116532.76	данные отсутствуют	данные отсутствуют
4115	92252.76	116532.77	данные отсутствуют	данные отсутствуют
4116	92252.61	116532.78	данные отсутствуют	данные отсутствуют
4117	92252.47	116532.79	данные отсутствуют	данные отсутствуют
4118	92252.32	116532.79	данные отсутствуют	данные отсутствуют
4119	92252.18	116532.79	данные отсутствуют	данные отсутствуют
4120	92252.03	116532.78	данные отсутствуют	данные отсутствуют
4121	92251.88	116532.77	данные отсутствуют	данные отсутствуют
4122	92251.7	116532.75	данные отсутствуют	данные отсутствуют
4123	92251.45	116532.71	данные отсутствуют	данные отсутствуют
4124	92251.3	116532.68	данные отсутствуют	данные отсутствуют
Государственный регистратор				ФГИС ЕГРН
полное наименование должности			подпись	инициалы, фамилия

М.П.

Выписка из Единого государственного реестра недвижимости об объекте недвижимости
Сведения о частях земельного участка

Земельный участок			
(вид объекта недвижимости)			
Лист № Раздела 4.2	Всего листов раздела 4.2:	Всего разделов:	Всего листов выписки:
04.04.2022 № 99/2022/459148765			
Кадастровый номер:		78:31:0151502:17	

Номер точки	Координаты, м		Описание закрепления на местности	Средняя квадратическая погрешность определения координат характерных точек границы части земельного участка, м
	X	Y		
1	2	3	4	5
4125	92251.16	116532.65	данные отсутствуют	данные отсутствуют
4126	92251.02	116532.61	данные отсутствуют	данные отсутствуют
4127	92250.88	116532.57	данные отсутствуют	данные отсутствуют
4128	92250.74	116532.53	данные отсутствуют	данные отсутствуют
4129	92250.6	116532.48	данные отсутствуют	данные отсутствуют
4130	92250.46	116532.43	данные отсутствуют	данные отсутствуют
4131	92250.33	116532.37	данные отсутствуют	данные отсутствуют
4132	92246.61	116530.73	данные отсутствуют	данные отсутствуют
4133	92208.03	116537.9	данные отсутствуют	данные отсутствуют
4134	92207.59	116537.96	данные отсутствуют	данные отсутствуют
4135	92160.71	116542.44	данные отсутствуют	данные отсутствуют
4136	92136.98	116543.62	данные отсутствуют	данные отсутствуют
4137	92118.12	116544.64	данные отсутствуют	данные отсутствуют
4138	92074.68	116551.51	данные отсутствуют	данные отсутствуют
4139	92042.53	116556.93	данные отсутствуют	данные отсутствуют
4140	92010.42	116558.55	данные отсутствуют	данные отсутствуют
4141	92009.63	116561.71	данные отсутствуют	данные отсутствуют
Государственный регистратор				ФГИС ЕГРН
полное наименование должности			подпись	инициалы, фамилия

М.П.

Выписка из Единого государственного реестра недвижимости об объекте недвижимости
Сведения о частях земельного участка

Земельный участок			
(вид объекта недвижимости)			
Лист № Раздела 4.2	Всего листов раздела 4.2:	Всего разделов:	Всего листов выписки:
04.04.2022 № 99/2022/459148765			
Кадастровый номер:		78:31:0151502:17	

Номер точки	Координаты, м		Описание закрепления на местности	Средняя квадратическая погрешность определения координат характерных точек границы части земельного участка, м
	X	Y		
1	2	3	4	5
4142	92009.3	116562.97	данные отсутствуют	данные отсутствуют
4143	92009.2	116563.28	данные отсутствуют	данные отсутствуют
4144	92008.61	116564.89	данные отсутствуют	данные отсутствуют
4145	92008.49	116567.91	данные отсутствуют	данные отсутствуют
4146	92008.45	116568.32	данные отсутствуют	данные отсутствуют
4147	92008.43	116568.47	данные отсутствуют	данные отсутствуют
4148	92008.4	116568.61	данные отсутствуют	данные отсутствуют
4149	92008.37	116568.76	данные отсутствуют	данные отсутствуют
4150	92008.34	116568.9	данные отсутствуют	данные отсутствуют
4151	92008.3	116569.05	данные отсутствуют	данные отсутствуют
4152	92008.26	116569.19	данные отсутствуют	данные отсутствуют
4153	92008.21	116569.33	данные отсутствуют	данные отсутствуют
4154	92008.16	116569.47	данные отсутствуют	данные отсутствуют
4155	92008.11	116569.61	данные отсутствуют	данные отсутствуют
4156	92008.05	116569.74	данные отсутствуют	данные отсутствуют
4157	92007.99	116569.88	данные отсутствуют	данные отсутствуют
4158	92007.92	116570.01	данные отсутствуют	данные отсутствуют
Государственный регистратор				ФГИС ЕГРН
полное наименование должности			подпись	инициалы, фамилия

М.П.

Сведения о частях земельного участка

Земельный участок			
(вид объекта недвижимости)			
Лист № Раздела 4.2	Всего листов раздела 4.2:	Всего разделов:	Всего листов выписки:
04.04.2022 № 99/2022/459148765			
Кадастровый номер:		78:31:0151502:17	

Номер точки	Координаты, м		Описание закрепления на местности	Средняя квадратическая погрешность определения координат характерных точек границы части земельного участка, м
	X	Y		
1	2	3	4	5
4159	92007.85	116570.14	данные отсутствуют	данные отсутствуют
4160	92007.77	116570.27	данные отсутствуют	данные отсутствуют
4161	92007.7	116570.39	данные отсутствуют	данные отсутствуют
4162	92007.61	116570.52	данные отсутствуют	данные отсутствуют
4163	92007.53	116570.64	данные отсутствуют	данные отсутствуют
4164	92007.44	116570.76	данные отсутствуют	данные отсутствуют
4165	92007.3	116570.93	данные отсутствуют	данные отсутствуют
4166	92007.15	116571.1	данные отсутствуют	данные отсутствуют
4167	92007.05	116571.2	данные отсутствуют	данные отсутствуют
4168	92006.94	116571.31	данные отсутствуют	данные отсутствуют
4169	92006.83	116571.41	данные отсутствуют	данные отсутствуют
4170	92006.72	116571.51	данные отсутствуют	данные отсутствуют
4171	92006.61	116571.6	данные отсутствуют	данные отсутствуют
4172	92006.49	116571.69	данные отсутствуют	данные отсутствуют
4173	92006.37	116571.78	данные отсутствуют	данные отсутствуют
4174	92006.25	116571.86	данные отсутствуют	данные отсутствуют
4175	92006.12	116571.94	данные отсутствуют	данные отсутствуют

Государственный регистратор		ФГИС ЕГРН
полное наименование должности	подпись	инициалы, фамилия

М.П.

Выписка из Единого государственного реестра недвижимости об объекте недвижимости
Сведения о частях земельного участка

Земельный участок			
(вид объекта недвижимости)			
Лист № Раздела 4.2	Всего листов раздела 4.2:	Всего разделов:	Всего листов выписки:
04.04.2022 № 99/2022/459148765			
Кадастровый номер:		78:31:0151502:17	

Номер точки	Координаты, м		Описание закрепления на местности	Средняя квадратическая погрешность определения координат характерных точек границы части земельного участка, м
	X	Y		
1	2	3	4	5
4176	92006	116572.02	данные отсутствуют	данные отсутствуют
4177	92005.87	116572.09	данные отсутствуют	данные отсутствуют
4178	92005.74	116572.16	данные отсутствуют	данные отсутствуют
4179	92005.6	116572.23	данные отсутствуют	данные отсутствуют
4180	92005.47	116572.29	данные отсутствуют	данные отсутствуют
4181	92005.33	116572.34	данные отсутствуют	данные отсутствуют
4182	92005.19	116572.4	данные отсутствуют	данные отсутствуют
4183	92005.05	116572.45	данные отсутствуют	данные отсутствуют
4184	92004.91	116572.49	данные отсутствуют	данные отсутствуют
4185	92004.51	116572.59	данные отсутствуют	данные отсутствуют
4186	92004.21	116572.65	данные отсутствуют	данные отсутствуют
4187	91996.09	116573.83	данные отсутствуют	данные отсутствуют
4188	91990.8	116574.79	данные отсутствуют	данные отсутствуют
4189	91980.68	116576.39	данные отсутствуют	данные отсутствуют
4190	91956.14	116577.77	данные отсутствуют	данные отсутствуют
4191	91952	116578.73	данные отсутствуют	данные отсутствуют
4192	91951.99	116579.08	данные отсутствуют	данные отсутствуют
Государственный регистратор				ФГИС ЕГРН
полное наименование должности			подпись	инициалы, фамилия

М.П.

Выписка из Единого государственного реестра недвижимости об объекте недвижимости
Сведения о частях земельного участка

Земельный участок			
(вид объекта недвижимости)			
Лист № Раздела 4.2	Всего листов раздела 4.2:	Всего разделов:	Всего листов выписки:
04.04.2022 № 99/2022/459148765			
Кадастровый номер:		78:31:0151502:17	

Номер точки	Координаты, м		Описание закрепления на местности	Средняя квадратическая погрешность определения координат характерных точек границы части земельного участка, м
	X	Y		
1	2	3	4	5
4193	91952.03	116579.34	данные отсутствуют	данные отсутствуют
4194	91959.51	116633.65	данные отсутствуют	данные отсутствуют
4195	91959.53	116633.79	данные отсутствуют	данные отсутствуют
4196	91959.54	116633.94	данные отсутствуют	данные отсутствуют
4197	91959.55	116634.09	данные отсутствуют	данные отсутствуют
4198	91959.56	116634.23	данные отсутствуют	данные отсутствуют
4199	91959.56	116634.38	данные отсутствуют	данные отсутствуют
4200	91959.55	116634.52	данные отсутствуют	данные отсутствуют
4201	91959.55	116634.67	данные отсутствуют	данные отсутствуют
4202	91959.54	116634.81	данные отсутствуют	данные отсутствуют
4203	91959.52	116634.96	данные отсутствуют	данные отсутствуют
4204	91959.5	116635.1	данные отсутствуют	данные отсутствуют
4205	91959.47	116635.25	данные отсутствуют	данные отсутствуют
4206	91959.45	116635.39	данные отсутствуют	данные отсутствуют
4207	91959.41	116635.53	данные отсутствуют	данные отсутствуют
4208	91959.38	116635.67	данные отсутствуют	данные отсутствуют
4209	91959.34	116635.81	данные отсутствуют	данные отсутствуют
Государственный регистратор				ФГИС ЕГРН
полное наименование должности			подпись	инициалы, фамилия

М.П.

Выписка из Единого государственного реестра недвижимости об объекте недвижимости
Сведения о частях земельного участка

Земельный участок			
<small>(вид объекта недвижимости)</small>			
Лист № Раздела 4.2	Всего листов раздела 4.2:	Всего разделов:	Всего листов выписки:
04.04.2022 № 99/2022/459148765			
Кадастровый номер:		78:31:0151502:17	

Номер точки	Координаты, м		Описание закрепления на местности	Средняя квадратическая погрешность определения координат характерных точек границы части земельного участка, м
	X	Y		
1	2	3	4	5
4210	91959.29	116635.95	данные отсутствуют	данные отсутствуют
4211	91959.24	116636.09	данные отсутствуют	данные отсутствуют
4212	91959.19	116636.23	данные отсутствуют	данные отсутствуют
4213	91959.13	116636.36	данные отсутствуют	данные отсутствуют
4214	91959.07	116636.49	данные отсутствуют	данные отсутствуют
4215	91959	116636.62	данные отсутствуют	данные отсутствуют
4216	91958.94	116636.75	данные отсутствуют	данные отсутствуют
4217	91958.86	116636.88	данные отсутствуют	данные отсутствуют
4218	91958.79	116637	данные отсутствуют	данные отсутствуют
4219	91958.67	116637.18	данные отсутствуют	данные отсутствуют
4220	91958.54	116637.36	данные отсутствуют	данные отсутствуют
4221	91958.45	116637.48	данные отсутствуют	данные отсутствуют
4222	91958.35	116637.59	данные отсутствуют	данные отсутствуют
4223	91958.26	116637.7	данные отсутствуют	данные отсутствуют
4224	91958.16	116637.8	данные отсутствуют	данные отсутствуют
4225	91958.06	116637.91	данные отсутствуют	данные отсутствуют
4226	91957.95	116638.01	данные отсутствуют	данные отсутствуют
Государственный регистратор				ФГИС ЕГРН
полное наименование должности			подпись	инициалы, фамилия

М.П.

Выписка из Единого государственного реестра недвижимости об объекте недвижимости
Сведения о частях земельного участка

Земельный участок			
(вид объекта недвижимости)			
Лист № Раздела 4.2	Всего листов раздела 4.2:	Всего разделов:	Всего листов выписки:
04.04.2022 № 99/2022/459148765			
Кадастровый номер:		78:31:0151502:17	

Номер точки	Координаты, м		Описание закрепления на местности	Средняя квадратическая погрешность определения координат характерных точек границы части земельного участка, м
	X	Y		
1	2	3	4	5
4227	91957.84	116638.11	данные отсутствуют	данные отсутствуют
4228	91957.73	116638.2	данные отсутствуют	данные отсутствуют
4229	91957.62	116638.29	данные отсутствуют	данные отсутствуют
4230	91957.5	116638.38	данные отсутствуют	данные отсутствуют
4231	91957.38	116638.46	данные отсутствуют	данные отсутствуют
4232	91957.26	116638.54	данные отсутствуют	данные отсутствуют
4233	91957.13	116638.62	данные отсутствуют	данные отсутствуют
4234	91957.01	116638.69	данные отсутствуют	данные отсутствуют
4235	91956.88	116638.76	данные отсутствуют	данные отсутствуют
4236	91956.75	116638.83	данные отсутствуют	данные отсутствуют
4237	91956.62	116638.89	данные отсутствуют	данные отсутствуют
4238	91956.48	116638.95	данные отсутствуют	данные отсутствуют
4239	91956.35	116639	данные отсутствуют	данные отсутствуют
4240	91956.21	116639.05	данные отсутствуют	данные отсутствуют
4241	91956.07	116639.1	данные отсутствуют	данные отсутствуют
4242	91955.93	116639.14	данные отсутствуют	данные отсутствуют
4243	91955.79	116639.18	данные отсутствуют	данные отсутствуют
Государственный регистратор				ФГИС ЕГРН
полное наименование должности			подпись	инициалы, фамилия

М.П.

Выписка из Единого государственного реестра недвижимости об объекте недвижимости
Сведения о частях земельного участка

Земельный участок			
(вид объекта недвижимости)			
Лист № Раздела 4.2	Всего листов раздела 4.2:	Всего разделов:	Всего листов выписки:
04.04.2022 № 99/2022/459148765			
Кадастровый номер:		78:31:0151502:17	

Номер точки	Координаты, м		Описание закрепления на местности	Средняя квадратическая погрешность определения координат характерных точек границы части земельного участка, м
	X	Y		
1	2	3	4	5
4244	91955.65	116639.21	данные отсутствуют	данные отсутствуют
4245	91944.27	116641.46	данные отсутствуют	данные отсутствуют
4246	91943.05	116642.1	данные отсутствуют	данные отсутствуют
111	91916.35	116646.94	данные отсутствуют	данные отсутствуют
4247	91907.76	116647.35	данные отсутствуют	данные отсутствуют
4248	91907.4	116645.46	данные отсутствуют	данные отсутствуют
4249	91907.37	116645.32	данные отсутствуют	данные отсутствуют
4250	91907.35	116645.17	данные отсутствуют	данные отсутствуют
4251	91907.34	116645.03	данные отсутствуют	данные отсутствуют
4252	91907.32	116644.88	данные отсутствуют	данные отсутствуют
4253	91907.32	116644.74	данные отсутствуют	данные отсутствуют
4254	91907.31	116644.59	данные отсутствуют	данные отсутствуют
4255	91907.31	116644.44	данные отсутствуют	данные отсутствуют
4256	91907.32	116644.3	данные отсутствуют	данные отсутствуют
4257	91907.33	116644.15	данные отсутствуют	данные отсутствуют
4258	91907.34	116644.01	данные отсутствуют	данные отсутствуют
4259	91907.36	116643.86	данные отсутствуют	данные отсутствуют
Государственный регистратор				ФГИС ЕГРН
полное наименование должности			подпись	инициалы, фамилия

М.П.

Выписка из Единого государственного реестра недвижимости об объекте недвижимости
Сведения о частях земельного участка

Земельный участок			
(вид объекта недвижимости)			
Лист № Раздела 4.2	Всего листов раздела 4.2:	Всего разделов:	Всего листов выписки:
04.04.2022 № 99/2022/459148765			
Кадастровый номер:		78:31:0151502:17	

Номер точки	Координаты, м		Описание закрепления на местности	Средняя квадратическая погрешность определения координат характерных точек границы части земельного участка, м
	X	Y		
1	2	3	4	5
4260	91907.38	116643.72	данные отсутствуют	данные отсутствуют
4261	91907.4	116643.57	данные отсутствуют	данные отсутствуют
4262	91907.43	116643.43	данные отсутствуют	данные отсутствуют
4263	91907.47	116643.29	данные отсутствуют	данные отсутствуют
4264	91907.5	116643.15	данные отсутствуют	данные отсутствуют
4265	91907.55	116643.01	данные отсутствуют	данные отсутствуют
4266	91907.59	116642.87	данные отсутствуют	данные отсутствуют
4267	91907.64	116642.73	данные отсутствуют	данные отсутствуют
4268	91907.7	116642.6	данные отсутствуют	данные отсутствуют
4269	91907.75	116642.46	данные отсутствуют	данные отсутствуют
4270	91907.82	116642.33	данные отсутствуют	данные отсутствуют
4271	91907.88	116642.2	данные отсутствуют	данные отсутствуют
4272	91907.95	116642.07	данные отсутствуют	данные отсутствуют
4273	91908.06	116641.89	данные отсутствуют	данные отсутствуют
4274	91908.18	116641.7	данные отсутствуют	данные отсутствуют
4275	91908.27	116641.58	данные отсутствуют	данные отсутствуют
4276	91908.35	116641.47	данные отсутствуют	данные отсутствуют
Государственный регистратор				ФГИС ЕГРН
полное наименование должности			подпись	инициалы, фамилия

М.П.

Выписка из Единого государственного реестра недвижимости об объекте недвижимости
Сведения о частях земельного участка

Земельный участок			
(вид объекта недвижимости)			
Лист № Раздела 4.2	Всего листов раздела 4.2:	Всего разделов:	Всего листов выписки:
04.04.2022 № 99/2022/459148765			
Кадастровый номер:		78:31:0151502:17	

Номер точки	Координаты, м		Описание закрепления на местности	Средняя квадратическая погрешность определения координат характерных точек границы части земельного участка, м
	X	Y		
1	2	3	4	5
4277	91908.44	116641.35	данные отсутствуют	данные отсутствуют
4278	91908.54	116641.24	данные отсутствуют	данные отсутствуют
4279	91908.64	116641.13	данные отсутствуют	данные отсутствуют
4280	91908.74	116641.02	данные отсутствуют	данные отсутствуют
4281	91908.84	116640.92	данные отсутствуют	данные отсутствуют
4282	91908.95	116640.82	данные отсутствуют	данные отсутствуют
4283	91909.06	116640.73	данные отсутствуют	данные отсутствуют
4284	91909.17	116640.63	данные отсутствуют	данные отсутствуют
4285	91909.28	116640.54	данные отсутствуют	данные отсутствуют
4286	91909.4	116640.45	данные отсутствуют	данные отсутствуют
4287	91909.52	116640.37	данные отсутствуют	данные отсутствуют
4288	91909.64	116640.29	данные отсутствуют	данные отсутствуют
4289	91909.77	116640.22	данные отсутствуют	данные отсутствуют
4290	91909.89	116640.14	данные отсутствуют	данные отсутствуют
4291	91910.02	116640.07	данные отсутствуют	данные отсутствуют
4292	91910.15	116640.01	данные отсутствуют	данные отсутствуют
4293	91910.28	116639.95	данные отсутствуют	данные отсутствуют
Государственный регистратор				ФГИС ЕГРН
полное наименование должности			подпись	инициалы, фамилия

М.П.

Выписка из Единого государственного реестра недвижимости об объекте недвижимости
Сведения о частях земельного участка

Земельный участок			
(вид объекта недвижимости)			
Лист № Раздела 4.2	Всего листов раздела 4.2:	Всего разделов:	Всего листов выписки:
04.04.2022 № 99/2022/459148765			
Кадастровый номер:		78:31:0151502:17	

Номер точки	Координаты, м		Описание закрепления на местности	Средняя квадратическая погрешность определения координат характерных точек границы части земельного участка, м
	X	Y		
1	2	3	4	5
4294	91910.42	116639.89	данные отсутствуют	данные отсутствуют
4295	91910.55	116639.84	данные отсутствуют	данные отсутствуют
4296	91910.69	116639.79	данные отсутствуют	данные отсутствуют
4297	91910.83	116639.74	данные отсутствуют	данные отсутствуют
4298	91910.97	116639.7	данные отсутствуют	данные отсутствуют
4299	91911.37	116639.61	данные отсутствуют	данные отсутствуют
4300	91934.93	116635.08	данные отсутствуют	данные отсутствуют
4301	91940.25	116632.28	данные отсутствуют	данные отсутствуют
4302	91940.62	116632.1	данные отсутствуют	данные отсутствуют
4303	91941.01	116631.95	данные отсутствуют	данные отсутствуют
4304	91941.41	116631.84	данные отсутствуют	данные отсутствуют
4305	91948.96	116630.34	данные отсутствуют	данные отсутствуют
4306	91942.23	116581.45	данные отсутствуют	данные отсутствуют
4307	91940.32	116577.37	данные отсутствуют	данные отсутствуют
4308	91940.26	116577.24	данные отсутствуют	данные отсутствуют
4309	91940.2	116577.1	данные отсутствуют	данные отсутствуют
4310	91940.15	116576.97	данные отсутствуют	данные отсутствуют
Государственный регистратор				ФГИС ЕГРН
полное наименование должности			подпись	инициалы, фамилия

М.П.

Выписка из Единого государственного реестра недвижимости об объекте недвижимости
Сведения о частях земельного участка

Земельный участок			
(вид объекта недвижимости)			
Лист № Раздела 4.2	Всего листов раздела 4.2:	Всего разделов:	Всего листов выписки:
04.04.2022 № 99/2022/459148765			
Кадастровый номер:		78:31:0151502:17	

Номер точки	Координаты, м		Описание закрепления на местности	Средняя квадратическая погрешность определения координат характерных точек границы части земельного участка, м
	X	Y		
1	2	3	4	5
4311	91940.11	116576.83	данные отсутствуют	данные отсутствуют
4312	91940.06	116576.69	данные отсутствуют	данные отсутствуют
4313	91940.02	116576.55	данные отсутствуют	данные отсутствуют
4314	91939.99	116576.41	данные отсутствуют	данные отсутствуют
4315	91939.95	116576.26	данные отсутствуют	данные отсутствуют
4316	91939.93	116576.12	данные отсутствуют	данные отсутствуют
4317	91939.9	116575.98	данные отсутствуют	данные отсутствуют
4318	91939.89	116575.83	данные отсутствуют	данные отсутствуют
4319	91939.87	116575.69	данные отсутствуют	данные отсутствуют
4320	91939.86	116575.54	данные отсутствуют	данные отсутствуют
4321	91939.85	116575.4	данные отсутствуют	данные отсутствуют
4322	91939.85	116575.25	данные отсутствуют	данные отсутствуют
4323	91939.85	116575.1	данные отсутствуют	данные отсутствуют
4324	91939.86	116574.96	данные отсутствуют	данные отсутствуют
4325	91939.87	116574.81	данные отсутствуют	данные отсутствуют
4326	91939.89	116574.67	данные отсутствуют	данные отсутствуют
4327	91939.91	116574.52	данные отсутствуют	данные отсутствуют
Государственный регистратор				ФГИС ЕГРН
полное наименование должности			подпись	инициалы, фамилия

М.П.

Выписка из Единого государственного реестра недвижимости об объекте недвижимости
Сведения о частях земельного участка

Земельный участок			
(вид объекта недвижимости)			
Лист № Раздела 4.2	Всего листов раздела 4.2:	Всего разделов:	Всего листов выписки:
04.04.2022 № 99/2022/459148765			
Кадастровый номер:		78:31:0151502:17	

Номер точки	Координаты, м		Описание закрепления на местности	Средняя квадратическая погрешность определения координат характерных точек границы части земельного участка, м
	X	Y		
1	2	3	4	5
4328	91939.93	116574.38	данные отсутствуют	данные отсутствуют
4329	91939.96	116574.24	данные отсутствуют	данные отсутствуют
4330	91939.99	116574.09	данные отсутствуют	данные отсутствуют
4331	91940.03	116573.95	данные отсутствуют	данные отсутствуют
4332	91940.07	116573.81	данные отсутствуют	данные отсутствуют
4333	91940.11	116573.67	данные отсутствуют	данные отсутствуют
4334	91940.16	116573.54	данные отсутствуют	данные отсутствуют
4335	91940.21	116573.4	данные отсутствуют	данные отсутствуют
4336	91940.27	116573.26	данные отсутствуют	данные отсутствуют
4337	91940.33	116573.13	данные отсутствуют	данные отсутствуют
4338	91940.4	116572.98	данные отсутствуют	данные отсутствуют
4339	91940.46	116572.87	данные отсутствуют	данные отсутствуют
4340	91940.53	116572.74	данные отсутствуют	данные отсутствуют
4341	91940.6	116572.62	данные отсутствуют	данные отсутствуют
4342	91940.68	116572.5	данные отсутствуют	данные отсутствуют
4343	91940.76	116572.38	данные отсутствуют	данные отсутствуют
4344	91940.85	116572.26	данные отсутствуют	данные отсутствуют
Государственный регистратор				ФГИС ЕГРН
полное наименование должности			подпись	инициалы, фамилия

М.П.

Выписка из Единого государственного реестра недвижимости об объекте недвижимости
Сведения о частях земельного участка

Земельный участок			
(вид объекта недвижимости)			
Лист № Раздела 4.2	Всего листов раздела 4.2:	Всего разделов:	Всего листов выписки:
04.04.2022 № 99/2022/459148765			
Кадастровый номер:		78:31:0151502:17	

Номер точки	Координаты, м		Описание закрепления на местности	Средняя квадратическая погрешность определения координат характерных точек границы части земельного участка, м
	X	Y		
1	2	3	4	5
4345	91940.94	116572.14	данные отсутствуют	данные отсутствуют
4346	91941.03	116572.03	данные отсутствуют	данные отсутствуют
4347	91941.13	116571.92	данные отсутствуют	данные отсутствуют
4348	91941.23	116571.81	данные отсутствуют	данные отсутствуют
4349	91941.33	116571.71	данные отсутствуют	данные отсутствуют
4350	91941.43	116571.61	данные отсутствуют	данные отсутствуют
4351	91941.54	116571.51	данные отсутствуют	данные отсутствуют
4352	91941.65	116571.41	данные отсутствуют	данные отсутствуют
4353	91941.76	116571.32	данные отсутствуют	данные отсутствуют
4354	91941.88	116571.23	данные отсутствуют	данные отсутствуют
4355	91942	116571.15	данные отсутствуют	данные отсутствуют
4356	91942.12	116571.07	данные отсутствуют	данные отсутствуют
4357	91942.24	116570.99	данные отсутствуют	данные отсутствуют
4358	91942.37	116570.91	данные отсутствуют	данные отсутствуют
4359	91942.5	116570.84	данные отсутствуют	данные отсутствуют
4360	91942.62	116570.78	данные отсутствуют	данные отсутствуют
4361	91942.76	116570.71	данные отсутствуют	данные отсутствуют
Государственный регистратор				ФГИС ЕГРН
полное наименование должности			подпись	инициалы, фамилия

М.П.

Выписка из Единого государственного реестра недвижимости об объекте недвижимости
Сведения о частях земельного участка

Земельный участок			
(вид объекта недвижимости)			
Лист № Раздела 4.2	Всего листов раздела 4.2:	Всего разделов:	Всего листов выписки:
04.04.2022 № 99/2022/459148765			
Кадастровый номер:		78:31:0151502:17	

Номер точки	Координаты, м		Описание закрепления на местности	Средняя квадратическая погрешность определения координат характерных точек границы части земельного участка, м
	X	Y		
1	2	3	4	5
4362	91942.89	116570.65	данные отсутствуют	данные отсутствуют
4363	91943.02	116570.6	данные отсутствуют	данные отсутствуют
4364	91943.16	116570.55	данные отсутствуют	данные отсутствуют
4365	91943.3	116570.5	данные отсутствуют	данные отсутствуют
4366	91943.44	116570.45	данные отсутствуют	данные отсутствуют
4367	91943.58	116570.42	данные отсутствуют	данные отсутствуют
4368	91943.72	116570.38	данные отсутствуют	данные отсутствуют
4369	91954.3	116567.93	данные отсутствуют	данные отсутствуют
4370	91954.58	116567.87	данные отсутствуют	данные отсутствуют
4371	91954.87	116567.83	данные отсутствуют	данные отсутствуют
4372	91955.15	116567.81	данные отсутствуют	данные отсутствуют
4373	91979.53	116566.45	данные отсутствуют	данные отсутствуют
4374	91989.06	116564.94	данные отсутствуют	данные отсутствуют
4375	91994.44	116563.96	данные отсутствуют	данные отсутствуют
4376	91998.67	116563.35	данные отсутствуют	данные отсутствуют
4377	91998.76	116562.88	данные отсутствуют	данные отсутствуют
4378	91998.86	116562.48	данные отсутствуют	данные отсутствуют
Государственный регистратор				ФГИС ЕГРН
полное наименование должности			подпись	инициалы, фамилия

М.П.

Выписка из Единого государственного реестра недвижимости об объекте недвижимости
Сведения о частях земельного участка

Земельный участок			
(вид объекта недвижимости)			
Лист № Раздела 4.2	Всего листов раздела 4.2:	Всего разделов:	Всего листов выписки:
04.04.2022 № 99/2022/459148765			
Кадастровый номер:		78:31:0151502:17	

Номер точки	Координаты, м		Описание закрепления на местности	Средняя квадратическая погрешность определения координат характерных точек границы части земельного участка, м
	X	Y		
1	2	3	4	5
4379	91998.95	116562.2	данные отсутствуют	данные отсутствуют
4380	91999.72	116560.09	данные отсутствуют	данные отсутствуют
4381	91999.93	116559.25	данные отсутствуют	данные отсутствуют
4382	92000.69	116556.25	данные отсутствуют	данные отсутствуют
4383	92001.24	116552.92	данные отсутствуют	данные отсутствуют
4384	92016.39	116468.74	данные отсутствуют	данные отсутствуют
4385	92016.44	116468.52	данные отсутствуют	данные отсутствуют
4386	92021.05	116448.23	данные отсутствуют	данные отсутствуют
4387	92020.83	116412.37	данные отсутствуют	данные отсутствуют
4388	92014.03	116413.73	данные отсутствуют	данные отсутствуют
4389	92005.14	116415.42	данные отсутствуют	данные отсутствуют
4390	92005	116415.45	данные отсутствуют	данные отсутствуют
4391	92004.85	116415.47	данные отсутствуют	данные отсутствуют
4392	92004.71	116415.48	данные отсутствуют	данные отсутствуют
4393	92004.56	116415.5	данные отсутствуют	данные отсутствуют
4394	92004.42	116415.5	данные отсутствуют	данные отсутствуют
4395	92004.27	116415.51	данные отсутствуют	данные отсутствуют
Государственный регистратор				ФГИС ЕГРН
полное наименование должности			подпись	инициалы, фамилия

М.П.

Выписка из Единого государственного реестра недвижимости об объекте недвижимости
Сведения о частях земельного участка

Земельный участок			
(вид объекта недвижимости)			
Лист № Раздела 4.2	Всего листов раздела 4.2:	Всего разделов:	Всего листов выписки:
04.04.2022 № 99/2022/459148765			
Кадастровый номер:		78:31:0151502:17	

Номер точки	Координаты, м		Описание закрепления на местности	Средняя квадратическая погрешность определения координат характерных точек границы части земельного участка, м
	X	Y		
1	2	3	4	5
4396	92004.13	116415.51	данные отсутствуют	данные отсутствуют
4397	92003.98	116415.5	данные отсутствуют	данные отсутствуют
4398	92003.84	116415.49	данные отсутствуют	данные отсутствуют
4399	92003.69	116415.48	данные отсутствуют	данные отсутствуют
4400	92003.55	116415.46	данные отсутствуют	данные отсутствуют
4401	92003.4	116415.44	данные отсутствуют	данные отсутствуют
4402	92003.26	116415.42	данные отсутствуют	данные отсутствуют
4403	92003.12	116415.39	данные отсутствуют	данные отсутствуют
4404	92002.98	116415.35	данные отсутствуют	данные отсутствуют
4405	92002.83	116415.32	данные отсутствуют	данные отсутствуют
4406	92002.7	116415.27	данные отсутствуют	данные отсутствуют
4407	92002.56	116415.23	данные отсутствуют	данные отсутствуют
4408	92002.42	116415.18	данные отсутствуют	данные отсутствуют
4409	92002.29	116415.13	данные отсутствуют	данные отсутствуют
4410	92002.15	116415.07	данные отсутствуют	данные отсутствуют
4411	92002.02	116415.01	данные отсутствуют	данные отсутствуют
4412	92001.89	116414.94	данные отсутствуют	данные отсутствуют
Государственный регистратор				ФГИС ЕГРН
полное наименование должности			подпись	инициалы, фамилия

М.П.

Выписка из Единого государственного реестра недвижимости об объекте недвижимости
Сведения о частях земельного участка

Земельный участок			
(вид объекта недвижимости)			
Лист № Раздела 4.2	Всего листов раздела 4.2:	Всего разделов:	Всего листов выписки:
04.04.2022 № 99/2022/459148765			
Кадастровый номер:		78:31:0151502:17	

Номер точки	Координаты, м		Описание закрепления на местности	Средняя квадратическая погрешность определения координат характерных точек границы части земельного участка, м
	X	Y		
1	2	3	4	5
4413	92001.76	116414.87	данные отсутствуют	данные отсутствуют
4414	92001.64	116414.8	данные отсутствуют	данные отсутствуют
4415	92001.51	116414.72	данные отсутствуют	данные отсутствуют
4416	92001.39	116414.64	данные отсутствуют	данные отсутствуют
4417	92001.27	116414.56	данные отсутствуют	данные отсутствуют
4418	92001.15	116414.47	данные отсутствуют	данные отсутствуют
4419	92001.04	116414.38	данные отсутствуют	данные отсутствуют
4420	92000.93	116414.29	данные отсутствуют	данные отсутствуют
4421	92000.82	116414.19	данные отсутствуют	данные отсутствуют
4422	92000.72	116414.09	данные отсутствуют	данные отсутствуют
4423	92000.61	116413.99	данные отсутствуют	данные отсутствуют
4424	92000.51	116413.88	данные отсутствуют	данные отсутствуют
4425	92000.42	116413.77	данные отсутствуют	данные отсутствуют
4426	92000.32	116413.66	данные отсутствуют	данные отсутствуют
4427	92000.23	116413.55	данные отсутствуют	данные отсутствуют
4428	92000.15	116413.43	данные отсутствуют	данные отсутствуют
4429	92000.06	116413.31	данные отсутствуют	данные отсутствуют
Государственный регистратор				ФГИС ЕГРН
полное наименование должности			подпись	инициалы, фамилия

М.П.

Выписка из Единого государственного реестра недвижимости об объекте недвижимости
Сведения о частях земельного участка

Земельный участок			
(вид объекта недвижимости)			
Лист № Раздела 4.2	Всего листов раздела 4.2:	Всего разделов:	Всего листов выписки:
04.04.2022 № 99/2022/459148765			
Кадастровый номер:		78:31:0151502:17	

Номер точки	Координаты, м		Описание закрепления на местности	Средняя квадратическая погрешность определения координат характерных точек границы части земельного участка, м
	X	Y		
1	2	3	4	5
4430	91999.98	116413.19	данные отсутствуют	данные отсутствуют
4431	91999.91	116413.06	данные отсутствуют	данные отсутствуют
4432	91999.83	116412.94	данные отсутствуют	данные отсутствуют
4433	91999.76	116412.81	данные отсутствуют	данные отсутствуют
4434	91999.7	116412.68	данные отсутствуют	данные отсутствуют
4435	91999.64	116412.55	данные отсутствуют	данные отсутствуют
4436	91999.58	116412.41	данные отсутствуют	данные отсутствуют
4437	91999.53	116412.28	данные отсутствуют	данные отсутствуют
4438	91999.48	116412.14	данные отсутствуют	данные отсутствуют
4439	91999.43	116412	данные отсутствуют	данные отсутствуют
4440	91999.39	116411.86	данные отсутствуют	данные отсутствуют
4441	91999.35	116411.72	данные отсутствуют	данные отсутствуют
4442	91999.32	116411.58	данные отсутствуют	данные отсутствуют
4443	91999.29	116411.44	данные отсутствуют	данные отсутствуют
4444	91999.26	116411.3	данные отсутствуют	данные отсутствуют
4445	91999.24	116411.15	данные отсутствуют	данные отсутствуют
4446	91999.23	116411.01	данные отсутствуют	данные отсутствуют
Государственный регистратор				ФГИС ЕГРН
полное наименование должности			подпись	инициалы, фамилия

М.П.

Выписка из Единого государственного реестра недвижимости об объекте недвижимости
Сведения о частях земельного участка

Земельный участок			
(вид объекта недвижимости)			
Лист № Раздела 4.2	Всего листов раздела 4.2:	Всего разделов:	Всего листов выписки:
04.04.2022 № 99/2022/459148765			
Кадастровый номер:		78:31:0151502:17	

Номер точки	Координаты, м		Описание закрепления на местности	Средняя квадратическая погрешность определения координат характерных точек границы части земельного участка, м
	X	Y		
1	2	3	4	5
4447	91999.21	116410.86	данные отсутствуют	данные отсутствуют
4448	91999.21	116410.72	данные отсутствуют	данные отсутствуют
4449	91999.2	116410.57	данные отсутствуют	данные отсутствуют
4450	91999.2	116410.43	данные отсутствуют	данные отсутствуют
4451	91999.21	116410.28	данные отсутствуют	данные отсутствуют
4452	91999.22	116410.14	данные отсутствуют	данные отсутствуют
4453	91999.23	116409.99	данные отсутствуют	данные отсутствуют
4454	91999.25	116409.85	данные отсутствуют	данные отсутствуют
4455	91999.27	116409.7	данные отсутствуют	данные отсутствуют
4456	91999.29	116409.56	данные отсутствуют	данные отсутствуют
4457	91999.32	116409.42	данные отсутствуют	данные отсутствуют
4458	91999.36	116409.28	данные отсутствуют	данные отсутствуют
4459	91999.39	116409.13	данные отсутствуют	данные отсутствуют
4460	91999.44	116409	данные отсутствуют	данные отсутствуют
4461	91999.48	116408.86	данные отсутствуют	данные отсутствуют
4462	91999.53	116408.72	данные отсутствуют	данные отсутствуют
4463	91999.58	116408.59	данные отсутствуют	данные отсутствуют

Государственный регистратор		ФГИС ЕГРН
полное наименование должности	подпись	инициалы, фамилия

М.П.

Выписка из Единого государственного реестра недвижимости об объекте недвижимости
Сведения о частях земельного участка

Земельный участок			
(вид объекта недвижимости)			
Лист № Раздела 4.2	Всего листов раздела 4.2:	Всего разделов:	Всего листов выписки:
04.04.2022 № 99/2022/459148765			
Кадастровый номер:		78:31:0151502:17	

Номер точки	Координаты, м		Описание закрепления на местности	Средняя квадратическая погрешность определения координат характерных точек границы части земельного участка, м
	X	Y		
1	2	3	4	5
4464	91999.64	116408.45	данные отсутствуют	данные отсутствуют
4465	91999.7	116408.32	данные отсутствуют	данные отсутствуют
4466	91999.77	116408.19	данные отсутствуют	данные отсутствуют
4467	91999.84	116408.06	данные отсутствуют	данные отсутствуют
4468	91999.91	116407.94	данные отсутствуют	данные отсутствуют
4469	91999.99	116407.81	данные отсутствуют	данные отсутствуют
4470	92000.07	116407.69	данные отсутствуют	данные отсутствуют
4471	92000.15	116407.57	данные отсутствуют	данные отсутствуют
4472	92000.24	116407.45	данные отсутствуют	данные отсутствуют
4473	92000.33	116407.34	данные отсутствуют	данные отсутствуют
4474	92000.42	116407.23	данные отсутствуют	данные отсутствуют
4475	92000.52	116407.12	данные отсутствуют	данные отсутствуют
4476	92000.62	116407.02	данные отсутствуют	данные отсутствуют
4477	92000.72	116406.91	данные отсутствуют	данные отсутствуют
4478	92000.83	116406.81	данные отсутствуют	данные отсутствуют
4479	92000.94	116406.72	данные отсутствуют	данные отсутствуют
4480	92001.05	116406.62	данные отсутствуют	данные отсутствуют
Государственный регистратор				ФГИС ЕГРН
полное наименование должности			подпись	инициалы, фамилия

М.П.

Выписка из Единого государственного реестра недвижимости об объекте недвижимости
Сведения о частях земельного участка

Земельный участок			
(вид объекта недвижимости)			
Лист № Раздела 4.2	Всего листов раздела 4.2:	Всего разделов:	Всего листов выписки:
04.04.2022 № 99/2022/459148765			
Кадастровый номер:		78:31:0151502:17	

Номер точки	Координаты, м		Описание закрепления на местности	Средняя квадратическая погрешность определения координат характерных точек границы части земельного участка, м
	X	Y		
1	2	3	4	5
4481	92001.16	116406.53	данные отсутствуют	данные отсутствуют
4482	92001.28	116406.45	данные отсутствуют	данные отсутствуют
4483	92001.4	116406.36	данные отсутствуют	данные отсутствуют
4484	92001.52	116406.28	данные отсутствуют	данные отсутствуют
4485	92001.65	116406.21	данные отсутствуют	данные отсутствуют
4486	92001.77	116406.13	данные отсутствуют	данные отсутствуют
4487	92001.9	116406.06	данные отсутствуют	данные отсутствуют
4488	92002.03	116406	данные отсутствуют	данные отсутствуют
4489	92002.16	116405.94	данные отсутствуют	данные отсутствуют
4490	92002.3	116405.88	данные отсутствуют	данные отсутствуют
4491	92002.43	116405.83	данные отсутствуют	данные отсутствуют
4492	92002.57	116405.78	данные отсутствуют	данные отсутствуют
4493	92002.71	116405.73	данные отсутствуют	данные отсутствуют
4494	92002.85	116405.69	данные отсутствуют	данные отсутствуют
4495	92002.99	116405.65	данные отсутствуют	данные отсутствуют
4496	92003.13	116405.62	данные отсутствуют	данные отсутствуют
4497	92003.27	116405.59	данные отсутствуют	данные отсутствуют
Государственный регистратор				ФГИС ЕГРН
полное наименование должности			подпись	инициалы, фамилия

М.П.

Выписка из Единого государственного реестра недвижимости об объекте недвижимости
Сведения о частях земельного участка

Земельный участок			
(вид объекта недвижимости)			
Лист № Раздела 4.2	Всего листов раздела 4.2:	Всего разделов:	Всего листов выписки:
04.04.2022 № 99/2022/459148765			
Кадастровый номер:		78:31:0151502:17	

Номер точки	Координаты, м		Описание закрепления на местности	Средняя квадратическая погрешность определения координат характерных точек границы части земельного участка, м
	X	Y		
1	2	3	4	5
4498	92012.12	116403.91	данные отсутствуют	данные отсутствуют
4499	92019.59	116402.42	данные отсутствуют	данные отсутствуют
4500	92018.57	116398.67	данные отсутствуют	данные отсутствуют
4501	92018.2	116398.84	данные отсутствуют	данные отсутствуют
4502	92017.81	116398.98	данные отсутствуют	данные отсутствуют
4503	92017.41	116399.09	данные отсутствуют	данные отсутствуют
4504	92017	116399.17	данные отсутствуют	данные отсутствуют
4505	92016.59	116399.21	данные отсутствуют	данные отсутствуют
4506	92016.42	116399.22	данные отсутствуют	данные отсутствуют
4507	91982.37	116400.13	данные отсутствуют	данные отсутствуют
4508	91982.22	116400.13	данные отсутствуют	данные отсутствуют
4509	91982.08	116400.13	данные отсутствуют	данные отсутствуют
4510	91981.93	116400.12	данные отсутствуют	данные отсутствуют
4511	91981.79	116400.11	данные отсутствуют	данные отсутствуют
4512	91981.64	116400.1	данные отсутствуют	данные отсутствуют
4513	91981.5	116400.08	данные отсутствуют	данные отсутствуют
4514	91981.36	116400.05	данные отсутствуют	данные отсутствуют

Государственный регистратор		ФГИС ЕГРН
полное наименование должности	подпись	инициалы, фамилия

М.П.

Выписка из Единого государственного реестра недвижимости об объекте недвижимости
Сведения о частях земельного участка

Земельный участок			
(вид объекта недвижимости)			
Лист № Раздела 4.2	Всего листов раздела 4.2:	Всего разделов:	Всего листов выписки:
04.04.2022 № 99/2022/459148765			
Кадастровый номер:		78:31:0151502:17	

Номер точки	Координаты, м		Описание закрепления на местности	Средняя квадратическая погрешность определения координат характерных точек границы части земельного участка, м
	X	Y		
1	2	3	4	5
4515	91981.21	116400.03	данные отсутствуют	данные отсутствуют
4516	91981.07	116399.99	данные отсутствуют	данные отсутствуют
4517	91980.93	116399.96	данные отсутствуют	данные отсутствуют
4518	91980.79	116399.92	данные отсутствуют	данные отсутствуют
4519	91980.65	116399.87	данные отсутствуют	данные отсутствуют
4520	91980.51	116399.82	данные отсутствуют	данные отсутствуют
4521	91980.38	116399.77	данные отсутствуют	данные отсутствуют
4522	91980.24	116399.72	данные отсутствуют	данные отсутствуют
4523	91980.11	116399.66	данные отсутствуют	данные отсутствуют
4524	91979.98	116399.59	данные отсутствуют	данные отсутствуют
4525	91979.85	116399.53	данные отсутствуют	данные отсутствуют
4526	91979.73	116399.45	данные отсутствуют	данные отсутствуют
4527	91979.6	116399.38	данные отсутствуют	данные отсутствуют
4528	91979.48	116399.3	данные отсутствуют	данные отсутствуют
4529	91979.36	116399.22	данные отсутствуют	данные отсутствуют
4530	91979.24	116399.13	данные отсутствуют	данные отсутствуют
4531	91979.13	116399.04	данные отсутствуют	данные отсутствуют
Государственный регистратор				ФГИС ЕГРН
полное наименование должности			подпись	инициалы, фамилия

М.П.

Выписка из Единого государственного реестра недвижимости об объекте недвижимости
Сведения о частях земельного участка

Земельный участок			
(вид объекта недвижимости)			
Лист № Раздела 4.2	Всего листов раздела 4.2:	Всего разделов:	Всего листов выписки:
04.04.2022 № 99/2022/459148765			
Кадастровый номер:		78:31:0151502:17	

Номер точки	Координаты, м		Описание закрепления на местности	Средняя квадратическая погрешность определения координат характерных точек границы части земельного участка, м
	X	Y		
1	2	3	4	5
4532	91979.01	116398.95	данные отсутствуют	данные отсутствуют
4533	91978.9	116398.86	данные отсутствуют	данные отсутствуют
4534	91978.8	116398.76	данные отсутствуют	данные отсутствуют
4535	91978.69	116398.66	данные отсутствуют	данные отсутствуют
4536	91978.59	116398.55	данные отсутствуют	данные отсутствуют
4537	91978.49	116398.44	данные отсутствуют	данные отсутствуют
4538	91978.4	116398.33	данные отсутствуют	данные отсутствуют
4539	91978.31	116398.22	данные отсутствуют	данные отсутствуют
4540	91978.22	116398.1	данные отсутствуют	данные отсутствуют
4541	91978.13	116397.99	данные отсутствуют	данные отсутствуют
4542	91978.05	116397.87	данные отсутствуют	данные отсутствуют
4543	91977.97	116397.74	данные отсутствуют	данные отсутствуют
4544	91977.9	116397.62	данные отсутствуют	данные отсутствуют
4545	91977.83	116397.49	данные отсутствуют	данные отсутствуют
4546	91977.76	116397.36	данные отсутствуют	данные отсутствуют
4547	91977.7	116397.23	данные отсутствуют	данные отсутствуют
4548	91977.64	116397.1	данные отсутствуют	данные отсутствуют
Государственный регистратор				ФГИС ЕГРН
полное наименование должности			подпись	инициалы, фамилия

М.П.

Выписка из Единого государственного реестра недвижимости об объекте недвижимости
Сведения о частях земельного участка

Земельный участок			
(вид объекта недвижимости)			
Лист № Раздела 4.2	Всего листов раздела 4.2:	Всего разделов:	Всего листов выписки:
04.04.2022 № 99/2022/459148765			
Кадастровый номер:		78:31:0151502:17	

Номер точки	Координаты, м		Описание закрепления на местности	Средняя квадратическая погрешность определения координат характерных точек границы части земельного участка, м
	X	Y		
1	2	3	4	5
4549	91977.59	116396.96	данные отсутствуют	данные отсутствуют
4550	91977.53	116396.83	данные отсутствуют	данные отсутствуют
4551	91977.49	116396.69	данные отсутствуют	данные отсутствуют
4552	91977.44	116396.55	данные отсутствуют	данные отсутствуют
4553	91977.4	116396.41	данные отсутствуют	данные отсутствуют
4554	91977.37	116396.27	данные отсутствуют	данные отсутствуют
4555	91977.34	116396.13	данные отсутствуют	данные отсутствуют
4556	91977.31	116395.98	данные отсутствуют	данные отсутствуют
4557	91977.29	116395.84	данные отсутствуют	данные отсутствуют
4558	91977.27	116395.7	данные отсутствуют	данные отсутствуют
4559	91977.26	116395.55	данные отсутствуют	данные отсутствуют
4560	91977.25	116395.41	данные отсутствуют	данные отсутствуют
4561	91977.24	116395.26	данные отсутствуют	данные отсутствуют
4562	91977.24	116395.11	данные отсутствуют	данные отсутствуют
4563	91977.24	116394.97	данные отсутствуют	данные отсутствуют
4564	91977.25	116394.82	данные отсутствуют	данные отсутствуют
4565	91977.26	116394.68	данные отсутствуют	данные отсутствуют
Государственный регистратор				ФГИС ЕГРН
полное наименование должности			подпись	инициалы, фамилия

М.П.

Выписка из Единого государственного реестра недвижимости об объекте недвижимости
Сведения о частях земельного участка

Земельный участок			
(вид объекта недвижимости)			
Лист № Раздела 4.2	Всего листов раздела 4.2:	Всего разделов:	Всего листов выписки:
04.04.2022 № 99/2022/459148765			
Кадастровый номер:		78:31:0151502:17	

Номер точки	Координаты, м		Описание закрепления на местности	Средняя квадратическая погрешность определения координат характерных точек границы части земельного участка, м
	X	Y		
1	2	3	4	5
4566	91977.27	116394.53	данные отсутствуют	данные отсутствуют
4567	91977.29	116394.39	данные отсутствуют	данные отсутствуют
4568	91977.32	116394.25	данные отсутствуют	данные отсутствуют
4569	91977.34	116394.1	данные отсутствуют	данные отсутствуют
4570	91977.38	116393.96	данные отсутствуют	данные отсутствуют
4571	91977.41	116393.82	данные отсутствуют	данные отсутствуют
4572	91977.45	116393.68	данные отсутствуют	данные отсутствуют
4573	91977.5	116393.54	данные отсутствуют	данные отсутствуют
4574	91977.55	116393.4	данные отсутствуют	данные отсутствуют
4575	91977.6	116393.27	данные отсутствуют	данные отсутствуют
4576	91977.65	116393.13	данные отсутствуют	данные отсутствуют
4577	91977.71	116393	данные отсутствуют	данные отсутствуют
4578	91977.78	116392.87	данные отсутствуют	данные отсутствуют
4579	91977.84	116392.74	данные отсутствуют	данные отсутствуют
4580	91977.92	116392.62	данные отсутствуют	данные отсутствуют
4581	91977.99	116392.49	данные отсутствуют	данные отсутствуют
4582	91978.07	116392.37	данные отсутствуют	данные отсутствуют
Государственный регистратор				ФГИС ЕГРН
полное наименование должности			подпись	инициалы, фамилия

М.П.

Выписка из Единого государственного реестра недвижимости об объекте недвижимости
Сведения о частях земельного участка

Земельный участок			
(вид объекта недвижимости)			
Лист № Раздела 4.2	Всего листов раздела 4.2:	Всего разделов:	Всего листов выписки:
04.04.2022 № 99/2022/459148765			
Кадастровый номер:		78:31:0151502:17	

Номер точки	Координаты, м		Описание закрепления на местности	Средняя квадратическая погрешность определения координат характерных точек границы части земельного участка, м
	X	Y		
1	2	3	4	5
4583	91978.15	116392.25	данные отсутствуют	данные отсутствуют
4584	91978.24	116392.13	данные отсутствуют	данные отсутствуют
4585	91978.33	116392.02	данные отсутствуют	данные отсутствуют
4586	91978.42	116391.9	данные отсутствуют	данные отсутствуют
4587	91978.51	116391.79	данные отсутствуют	данные отсутствуют
4588	91978.61	116391.69	данные отсутствуют	данные отсутствуют
4589	91978.71	116391.58	данные отсутствуют	данные отсутствуют
4590	91978.82	116391.48	данные отсутствуют	данные отсутствуют
4591	91978.93	116391.38	данные отсутствуют	данные отсутствуют
4592	91979.04	116391.29	данные отсутствуют	данные отсутствуют
4593	91979.15	116391.2	данные отсутствуют	данные отсутствуют
4594	91979.27	116391.11	данные отсутствуют	данные отсутствуют
4595	91979.38	116391.02	данные отсутствуют	данные отсутствуют
4596	91979.5	116390.94	данные отсутствуют	данные отсутствуют
4597	91979.63	116390.86	данные отсутствуют	данные отсутствуют
4598	91979.75	116390.79	данные отсутствуют	данные отсутствуют
4599	91979.88	116390.72	данные отсутствуют	данные отсутствуют
Государственный регистратор				ФГИС ЕГРН
полное наименование должности			подпись	инициалы, фамилия

М.П.

Выписка из Единого государственного реестра недвижимости об объекте недвижимости
Сведения о частях земельного участка

Земельный участок			
(вид объекта недвижимости)			
Лист № Раздела 4.2	Всего листов раздела 4.2:	Всего разделов:	Всего листов выписки:
04.04.2022 № 99/2022/459148765			
Кадастровый номер:		78:31:0151502:17	

Номер точки	Координаты, м		Описание закрепления на местности	Средняя квадратическая погрешность определения координат характерных точек границы части земельного участка, м
	X	Y		
1	2	3	4	5
4600	91980.01	116390.65	данные отсутствуют	данные отсутствуют
4601	91980.14	116390.59	данные отсутствуют	данные отсутствуют
4602	91980.27	116390.53	данные отсутствуют	данные отсутствуют
4603	91980.41	116390.48	данные отсутствуют	данные отсутствуют
4604	91980.54	116390.42	данные отсутствуют	данные отсутствуют
4605	91980.68	116390.38	данные отсутствуют	данные отсутствуют
4606	91980.82	116390.33	данные отсутствуют	данные отсутствуют
4607	91980.96	116390.29	данные отсутствуют	данные отсутствуют
4608	91981.1	116390.26	данные отсутствуют	данные отсутствуют
4609	91981.24	116390.23	данные отсутствуют	данные отсутствуют
4610	91981.39	116390.2	данные отсутствуют	данные отсутствуют
4611	91981.53	116390.18	данные отсутствуют	данные отсутствуют
4612	91981.67	116390.16	данные отсутствуют	данные отсутствуют
4613	91981.82	116390.15	данные отсутствуют	данные отсутствуют
4614	91981.96	116390.14	данные отсутствуют	данные отсутствуют
4615	91982.11	116390.13	данные отсутствуют	данные отсутствуют
4616	92014.11	116389.27	данные отсутствуют	данные отсутствуют
Государственный регистратор				ФГИС ЕГРН
полное наименование должности			подпись	инициалы, фамилия

М.П.

Выписка из Единого государственного реестра недвижимости об объекте недвижимости
Сведения о частях земельного участка

Земельный участок			
(вид объекта недвижимости)			
Лист № Раздела 4.2	Всего листов раздела 4.2:	Всего разделов:	Всего листов выписки:
04.04.2022 № 99/2022/459148765			
Кадастровый номер:		78:31:0151502:17	

Номер точки	Координаты, м		Описание закрепления на местности	Средняя квадратическая погрешность определения координат характерных точек границы части земельного участка, м
	X	Y		
1	2	3	4	5
4617	92018.42	116384.8	данные отсутствуют	данные отсутствуют
4618	92018.53	116384.69	данные отсутствуют	данные отсутствуют
4619	92018.64	116384.59	данные отсутствуют	данные отсутствуют
4620	92018.75	116384.49	данные отсутствуют	данные отсутствуют
4621	92018.87	116384.39	данные отсутствуют	данные отсутствуют
4622	92018.99	116384.3	данные отсутствуют	данные отсутствуют
4623	92019.11	116384.21	данные отсутствуют	данные отсутствуют
4624	92019.24	116384.12	данные отсутствуют	данные отсутствуют
4625	92019.36	116384.04	данные отсутствуют	данные отсутствуют
4626	92019.49	116383.96	данные отсутствуют	данные отсутствуют
4627	92019.63	116383.88	данные отсутствуют	данные отсутствуют
4628	92019.76	116383.81	данные отсутствуют	данные отсутствуют
4629	92019.9	116383.74	данные отсутствуют	данные отсутствуют
4630	92020.04	116383.68	данные отсутствуют	данные отсутствуют
4631	92020.18	116383.62	данные отсутствуют	данные отсутствуют
4632	92020.32	116383.57	данные отсутствуют	данные отсутствуют
4633	92020.46	116383.52	данные отсутствуют	данные отсутствуют
Государственный регистратор				ФГИС ЕГРН
полное наименование должности			подпись	инициалы, фамилия

М.П.

Выписка из Единого государственного реестра недвижимости об объекте недвижимости
Сведения о частях земельного участка

Земельный участок			
(вид объекта недвижимости)			
Лист № Раздела 4.2	Всего листов раздела 4.2:	Всего разделов:	Всего листов выписки:
04.04.2022 № 99/2022/459148765			
Кадастровый номер:		78:31:0151502:17	

Номер точки	Координаты, м		Описание закрепления на местности	Средняя квадратическая погрешность определения координат характерных точек границы части земельного участка, м
	X	Y		
1	2	3	4	5
4634	92020.61	116383.47	данные отсутствуют	данные отсутствуют
4635	92020.75	116383.43	данные отсутствуют	данные отсутствуют
4636	92020.9	116383.39	данные отсутствуют	данные отсутствуют
4637	92021.05	116383.36	данные отсутствуют	данные отсутствуют
4638	92036.97	116380.24	данные отсутствуют	данные отсутствуют
4639	92037.11	116380.21	данные отсутствуют	данные отсутствуют
4640	92037.26	116380.19	данные отсутствуют	данные отсутствуют
4641	92037.4	116380.17	данные отсутствуют	данные отсутствуют
4642	92037.55	116380.16	данные отсутствуют	данные отсутствуют
4643	92037.69	116380.15	данные отсутствуют	данные отсутствуют
4644	92037.84	116380.15	данные отсутствуют	данные отсутствуют
4645	92037.98	116380.15	данные отсутствуют	данные отсутствуют
4646	92038.13	116380.15	данные отсутствуют	данные отсутствуют
4647	92038.27	116380.16	данные отсутствуют	данные отсутствуют
4648	92038.42	116380.17	данные отсутствуют	данные отсутствуют
4649	92038.56	116380.19	данные отсутствуют	данные отсутствуют
4650	92038.71	116380.21	данные отсутствуют	данные отсутствуют
Государственный регистратор				ФГИС ЕГРН
полное наименование должности			подпись	инициалы, фамилия

М.П.

Сведения о частях земельного участка

Земельный участок			
(вид объекта недвижимости)			
Лист № Раздела 4.2	Всего листов раздела 4.2:	Всего разделов:	Всего листов выписки:
04.04.2022 № 99/2022/459148765			
Кадастровый номер:		78:31:0151502:17	

Номер точки	Координаты, м		Описание закрепления на местности	Средняя квадратическая погрешность определения координат характерных точек границы части земельного участка, м
	X	Y		
1	2	3	4	5
4651	92038.85	116380.23	данные отсутствуют	данные отсутствуют
4652	92038.99	116380.26	данные отсутствуют	данные отсутствуют
4653	92039.13	116380.29	данные отсутствуют	данные отсутствуют
4654	92039.28	116380.33	данные отсутствуют	данные отсутствуют
4655	92039.41	116380.37	данные отсутствуют	данные отсутствуют
4656	92039.55	116380.41	данные отсутствуют	данные отсутствуют
4657	92039.69	116380.46	данные отсутствуют	данные отсутствуют
4658	92039.83	116380.52	данные отсутствуют	данные отсутствуют
4659	92039.96	116380.57	данные отсутствуют	данные отсутствуют
4660	92040.09	116380.63	данные отсутствуют	данные отсутствуют
4661	92040.22	116380.7	данные отсутствуют	данные отсутствуют
4662	92040.35	116380.77	данные отсутствуют	данные отсутствуют
4663	92040.48	116380.84	данные отсутствуют	данные отсутствуют
4664	92040.6	116380.92	данные отсутствуют	данные отсутствуют
4665	92040.72	116381	данные отсутствуют	данные отсутствуют
4666	92040.84	116381.08	данные отсутствуют	данные отсутствуют
4667	92040.96	116381.16	данные отсутствуют	данные отсутствуют
Государственный регистратор				ФГИС ЕГРН
полное наименование должности			подпись	инициалы, фамилия

М.П.

Выписка из Единого государственного реестра недвижимости об объекте недвижимости
Сведения о частях земельного участка

Земельный участок			
(вид объекта недвижимости)			
Лист № Раздела 4.2	Всего листов раздела 4.2:	Всего разделов:	Всего листов выписки:
04.04.2022 № 99/2022/459148765			
Кадастровый номер:		78:31:0151502:17	

Номер точки	Координаты, м		Описание закрепления на местности	Средняя квадратическая погрешность определения координат характерных точек границы части земельного участка, м
	X	Y		
1	2	3	4	5
4668	92041.07	116381.25	данные отсутствуют	данные отсутствуют
4669	92041.19	116381.35	данные отсутствуют	данные отсутствуют
4670	92041.3	116381.44	данные отсутствуют	данные отсутствуют
4671	92041.4	116381.54	данные отсутствуют	данные отсутствуют
4672	92041.5	116381.64	данные отсутствуют	данные отсутствуют
4673	92041.61	116381.75	данные отсутствуют	данные отсутствуют
4674	92041.7	116381.86	данные отсутствуют	данные отсутствуют
4675	92041.8	116381.97	данные отсутствуют	данные отсутствуют
4676	92041.89	116382.08	данные отсутствуют	данные отсутствуют
4677	92041.97	116382.2	данные отсутствуют	данные отсутствуют
4678	92042.06	116382.32	данные отсутствуют	данные отсутствуют
4679	92042.14	116382.44	данные отсутствуют	данные отсутствуют
4680	92042.22	116382.56	данные отсутствуют	данные отсутствуют
4681	92042.29	116382.69	данные отсутствуют	данные отсутствуют
4682	92042.36	116382.82	данные отсутствуют	данные отсутствуют
4683	92042.42	116382.95	данные отсутствуют	данные отсутствуют
4684	92042.49	116383.08	данные отсутствуют	данные отсутствуют
Государственный регистратор				ФГИС ЕГРН
полное наименование должности			подпись	инициалы, фамилия

М.П.

Выписка из Единого государственного реестра недвижимости об объекте недвижимости
Сведения о частях земельного участка

Земельный участок			
<small>(вид объекта недвижимости)</small>			
Лист № Раздела 4.2	Всего листов раздела 4.2:	Всего разделов:	Всего листов выписки:
04.04.2022 № 99/2022/459148765			
Кадастровый номер:		78:31:0151502:17	

Номер точки	Координаты, м		Описание закрепления на местности	Средняя квадратическая погрешность определения координат характерных точек границы части земельного участка, м
	X	Y		
1	2	3	4	5
4685	92042.55	116383.21	данные отсутствуют	данные отсутствуют
4686	92042.6	116383.35	данные отсутствуют	данные отсутствуют
4687	92042.65	116383.48	данные отсутствуют	данные отсутствуют
4688	92042.7	116383.62	данные отсутствуют	данные отсутствуют
4689	92042.74	116383.76	данные отсутствуют	данные отсутствуют
4690	92042.78	116383.9	данные отсутствуют	данные отсутствуют
4691	92042.81	116384.04	данные отсутствуют	данные отсутствуют
4692	92042.84	116384.18	данные отсутствуют	данные отсутствуют
4693	92042.87	116384.33	данные отсутствуют	данные отсутствуют
4694	92042.89	116384.47	данные отсутствуют	данные отсутствуют
4695	92042.91	116384.62	данные отсутствуют	данные отсутствуют
4696	92042.92	116384.76	данные отсутствуют	данные отсутствуют
4697	92042.93	116384.91	данные отсутствуют	данные отсутствуют
4698	92042.93	116385.05	данные отсутствуют	данные отсутствуют
4699	92042.93	116385.2	данные отсутствуют	данные отсутствуют
4700	92042.93	116385.34	данные отсутствуют	данные отсутствуют
4701	92042.92	116385.49	данные отсутствуют	данные отсутствуют
Государственный регистратор				ФГИС ЕГРН
полное наименование должности			подпись	инициалы, фамилия

М.П.

Выписка из Единого государственного реестра недвижимости об объекте недвижимости
Сведения о частях земельного участка

Земельный участок			
(вид объекта недвижимости)			
Лист № Раздела 4.2	Всего листов раздела 4.2:	Всего разделов:	Всего листов выписки:
04.04.2022 № 99/2022/459148765			
Кадастровый номер:		78:31:0151502:17	

Номер точки	Координаты, м		Описание закрепления на местности	Средняя квадратическая погрешность определения координат характерных точек границы части земельного участка, м
	X	Y		
1	2	3	4	5
4702	92042.91	116385.63	данные отсутствуют	данные отсутствуют
4703	92042.89	116385.78	данные отсутствуют	данные отсутствуют
4704	92042.87	116385.92	данные отсутствуют	данные отсутствуют
4705	92042.85	116386.06	данные отсутствуют	данные отсутствуют
4706	92042.82	116386.21	данные отсутствуют	данные отсутствуют
4707	92042.79	116386.35	данные отсутствуют	данные отсутствуют
4708	92042.75	116386.49	данные отсутствуют	данные отсутствуют
4709	92042.71	116386.63	данные отсутствуют	данные отсутствуют
4710	92042.66	116386.77	данные отсутствуют	данные отсутствуют
4711	92042.61	116386.9	данные отсутствуют	данные отсутствуют
4712	92042.56	116387.04	данные отсутствуют	данные отсутствуют
4713	92042.5	116387.17	данные отсутствуют	данные отсутствуют
4714	92042.44	116387.31	данные отсутствуют	данные отсутствуют
4715	92042.38	116387.44	данные отсутствуют	данные отсутствуют
4716	92042.31	116387.56	данные отсутствуют	данные отсутствуют
4717	92042.24	116387.69	данные отсутствуют	данные отсутствуют
4718	92042.16	116387.81	данные отсутствуют	данные отсутствуют
Государственный регистратор				ФГИС ЕГРН
полное наименование должности			подпись	инициалы, фамилия

М.П.

Выписка из Единого государственного реестра недвижимости об объекте недвижимости
Сведения о частях земельного участка

Земельный участок			
(вид объекта недвижимости)			
Лист № Раздела 4.2	Всего листов раздела 4.2:	Всего разделов:	Всего листов выписки:
04.04.2022 № 99/2022/459148765			
Кадастровый номер:		78:31:0151502:17	

Номер точки	Координаты, м		Описание закрепления на местности	Средняя квадратическая погрешность определения координат характерных точек границы части земельного участка, м
	X	Y		
1	2	3	4	5
4719	92042.08	116387.94	данные отсутствуют	данные отсутствуют
4720	92042	116388.06	данные отсутствуют	данные отсутствуют
4721	92041.91	116388.17	данные отсутствуют	данные отсутствуют
4722	92041.82	116388.29	данные отсутствуют	данные отсутствуют
4723	92041.73	116388.4	данные отсутствуют	данные отсутствуют
4724	92041.63	116388.51	данные отсутствуют	данные отсутствуют
4725	92041.53	116388.61	данные отсутствуют	данные отсутствуют
4726	92041.43	116388.72	данные отсутствуют	данные отсутствуют
4727	92041.33	116388.82	данные отсутствуют	данные отсутствуют
4728	92041.22	116388.91	данные отсутствуют	данные отсутствуют
4729	92041.11	116389.01	данные отсутствуют	данные отсутствуют
4730	92040.99	116389.1	данные отсутствуют	данные отсутствуют
4731	92040.88	116389.19	данные отсутствуют	данные отсутствуют
4732	92040.76	116389.27	данные отсутствуют	данные отсутствуют
4733	92040.64	116389.35	данные отсутствуют	данные отсутствуют
4734	92040.51	116389.43	данные отсутствуют	данные отсутствуют
4735	92040.39	116389.5	данные отсутствуют	данные отсутствуют
Государственный регистратор				ФГИС ЕГРН
полное наименование должности			подпись	инициалы, фамилия

М.П.

Выписка из Единого государственного реестра недвижимости об объекте недвижимости
Сведения о частях земельного участка

Земельный участок			
(вид объекта недвижимости)			
Лист № Раздела 4.2	Всего листов раздела 4.2:	Всего разделов:	Всего листов выписки:
04.04.2022 № 99/2022/459148765			
Кадастровый номер:		78:31:0151502:17	

Номер точки	Координаты, м		Описание закрепления на местности	Средняя квадратическая погрешность определения координат характерных точек границы части земельного участка, м
	X	Y		
1	2	3	4	5
4736	92040.26	116389.57	данные отсутствуют	данные отсутствуют
4737	92040.13	116389.64	данные отсутствуют	данные отсутствуют
4738	92040	116389.7	данные отсутствуют	данные отсутствуют
4739	92039.86	116389.76	данные отсутствуют	данные отсутствуют
4740	92039.73	116389.81	данные отсутствуют	данные отсутствуют
4741	92039.59	116389.86	данные отсутствуют	данные отсутствуют
4742	92039.45	116389.91	данные отсутствуют	данные отсутствуют
4743	92039.31	116389.95	данные отсутствуют	данные отсутствуют
4744	92039.17	116389.99	данные отсутствуют	данные отсутствуют
4745	92039.03	116390.02	данные отсутствуют	данные отсутствуют
4746	92038.89	116390.05	данные отсутствуют	данные отсутствуют
4747	92027.79	116392.23	данные отсутствуют	данные отсутствуют
4748	92029.64	116400.55	данные отсутствуют	данные отсутствуют
4749	92043.08	116398.25	данные отсутствуют	данные отсутствуют
4750	92058.34	116395.47	данные отсутствуют	данные отсутствуют
4751	92058.4	116395.01	данные отсутствуют	данные отсутствуют
4752	92058.42	116394.87	данные отсутствуют	данные отсутствуют
Государственный регистратор				ФГИС ЕГРН
полное наименование должности			подпись	инициалы, фамилия

М.П.

Выписка из Единого государственного реестра недвижимости об объекте недвижимости
Сведения о частях земельного участка

Земельный участок			
(вид объекта недвижимости)			
Лист № Раздела 4.2	Всего листов раздела 4.2:	Всего разделов:	Всего листов выписки:
04.04.2022 № 99/2022/459148765			
Кадастровый номер:		78:31:0151502:17	

Номер точки	Координаты, м		Описание закрепления на местности	Средняя квадратическая погрешность определения координат характерных точек границы части земельного участка, м
	X	Y		
1	2	3	4	5
4753	92058.44	116394.72	данные отсутствуют	данные отсутствуют
4754	92058.47	116394.58	данные отсутствуют	данные отсутствуют
4755	92058.5	116394.44	данные отсутствуют	данные отсутствуют
4756	92058.54	116394.3	данные отсутствуют	данные отсутствуют
4757	92058.58	116394.16	данные отсутствуют	данные отсутствуют
4758	92058.62	116394.02	данные отсутствуют	данные отсутствуют
4759	92058.67	116393.88	данные отсутствуют	данные отсутствуют
4760	92058.72	116393.74	данные отсутствуют	данные отсутствуют
4761	92058.78	116393.61	данные отсутствуют	данные отсутствуют
4762	92058.84	116393.48	данные отсутствуют	данные отсутствуют
4763	92058.9	116393.35	данные отсутствуют	данные отсутствуют
4764	92058.97	116393.22	данные отсутствуют	данные отсутствуют
4765	92059.04	116393.09	данные отсутствуют	данные отсутствуют
4766	92059.12	116392.97	данные отсутствуют	данные отсутствуют
4767	92059.2	116392.84	данные отсутствуют	данные отсутствуют
4768	92059.28	116392.72	данные отсутствуют	данные отсутствуют
4769	92059.36	116392.61	данные отсутствуют	данные отсутствуют
Государственный регистратор				ФГИС ЕГРН
полное наименование должности			подпись	инициалы, фамилия

М.П.

Выписка из Единого государственного реестра недвижимости об объекте недвижимости
Сведения о частях земельного участка

Земельный участок			
(вид объекта недвижимости)			
Лист № Раздела 4.2	Всего листов раздела 4.2:	Всего разделов:	Всего листов выписки:
04.04.2022 № 99/2022/459148765			
Кадастровый номер:		78:31:0151502:17	

Номер точки	Координаты, м		Описание закрепления на местности	Средняя квадратическая погрешность определения координат характерных точек границы части земельного участка, м
	X	Y		
1	2	3	4	5
4770	92059.45	116392.49	данные отсутствуют	данные отсутствуют
4771	92059.55	116392.38	данные отсутствуют	данные отсутствуют
4772	92059.64	116392.27	данные отсутствуют	данные отсутствуют
4773	92059.74	116392.16	данные отсутствуют	данные отсутствуют
4774	92059.84	116392.06	данные отсутствуют	данные отсутствуют
4775	92059.95	116391.96	данные отсутствуют	данные отсутствуют
4776	92060.05	116391.86	данные отсутствуют	данные отсутствуют
4777	92060.16	116391.76	данные отсутствуют	данные отсутствуют
4778	92060.28	116391.67	данные отсутствуют	данные отсутствуют
4779	92060.39	116391.59	данные отсутствуют	данные отсутствуют
4780	92060.51	116391.5	данные отсутствуют	данные отсутствуют
4781	92060.63	116391.42	данные отсутствуют	данные отсутствуют
4782	92060.76	116391.34	данные отсутствуют	данные отсутствуют
4783	92060.88	116391.27	данные отсутствуют	данные отсутствуют
4784	92061.01	116391.2	данные отсутствуют	данные отсутствуют
4785	92061.14	116391.13	данные отсутствуют	данные отсутствуют
4786	92061.27	116391.07	данные отсутствуют	данные отсутствуют
Государственный регистратор				ФГИС ЕГРН
полное наименование должности			подпись	инициалы, фамилия

М.П.

Выписка из Единого государственного реестра недвижимости об объекте недвижимости
Сведения о частях земельного участка

Земельный участок			
(вид объекта недвижимости)			
Лист № Раздела 4.2	Всего листов раздела 4.2:	Всего разделов:	Всего листов выписки:
04.04.2022 № 99/2022/459148765			
Кадастровый номер:		78:31:0151502:17	

Номер точки	Координаты, м		Описание закрепления на местности	Средняя квадратическая погрешность определения координат характерных точек границы части земельного участка, м
	X	Y		
1	2	3	4	5
4787	92061.4	116391.01	данные отсутствуют	данные отсутствуют
4788	92061.54	116390.95	данные отсутствуют	данные отсутствуют
4789	92061.67	116390.9	данные отсутствуют	данные отсутствуют
4790	92061.81	116390.85	данные отсутствуют	данные отсутствуют
4791	92061.95	116390.81	данные отсутствуют	данные отсутствуют
4792	92062.09	116390.77	данные отсутствуют	данные отсутствуют
4793	92062.31	116390.72	данные отсутствуют	данные отсутствуют
4794	92062.52	116390.68	данные отсутствуют	данные отсутствуют
4795	92062.66	116390.66	данные отсутствуют	данные отсутствуют
4796	92062.8	116390.64	данные отсутствуют	данные отсутствуют
4797	92062.95	116390.63	данные отсутствуют	данные отсутствуют
4798	92063.09	116390.62	данные отсутствуют	данные отсутствуют
4799	92063.24	116390.61	данные отсутствуют	данные отсутствуют
4800	92063.39	116390.61	данные отсутствуют	данные отсутствуют
4801	92063.53	116390.61	данные отсутствуют	данные отсутствуют
4802	92063.68	116390.62	данные отсутствуют	данные отсутствуют
4803	92063.82	116390.63	данные отсутствуют	данные отсутствуют
Государственный регистратор				ФГИС ЕГРН
полное наименование должности			подпись	инициалы, фамилия

М.П.

Выписка из Единого государственного реестра недвижимости об объекте недвижимости
Сведения о частях земельного участка

Земельный участок			
(вид объекта недвижимости)			
Лист № Раздела 4.2	Всего листов раздела 4.2:	Всего разделов:	Всего листов выписки:
04.04.2022 № 99/2022/459148765			
Кадастровый номер:		78:31:0151502:17	

Номер точки	Координаты, м		Описание закрепления на местности	Средняя квадратическая погрешность определения координат характерных точек границы части земельного участка, м
	X	Y		
1	2	3	4	5
4804	92063.97	116390.64	данные отсутствуют	данные отсутствуют
4805	92064.11	116390.66	данные отсутствуют	данные отсутствуют
4806	92064.25	116390.69	данные отсутствуют	данные отсутствуют
4807	92064.4	116390.72	данные отсутствуют	данные отсутствуют
4808	92064.54	116390.75	данные отсутствуют	данные отсутствуют
4809	92064.68	116390.79	данные отсутствуют	данные отсутствуют
4810	92064.82	116390.83	данные отсутствуют	данные отсутствуют
4811	92064.96	116390.87	данные отсутствуют	данные отсутствуют
4812	92065.09	116390.92	данные отсутствуют	данные отсутствуют
4813	92065.23	116390.97	данные отсутствуют	данные отсутствуют
4814	92065.36	116391.03	данные отсутствуют	данные отсутствуют
4815	92065.5	116391.09	данные отсутствуют	данные отсутствуют
4816	92065.63	116391.15	данные отсутствуют	данные отсутствуют
4817	92065.76	116391.22	данные отсутствуют	данные отсутствуют
4818	92065.88	116391.29	данные отсутствуют	данные отсутствуют
4819	92066.01	116391.37	данные отсутствуют	данные отсутствуют
4820	92066.13	116391.45	данные отсутствуют	данные отсутствуют
Государственный регистратор				ФГИС ЕГРН
полное наименование должности			подпись	инициалы, фамилия

М.П.

Выписка из Единого государственного реестра недвижимости об объекте недвижимости
Сведения о частях земельного участка

Земельный участок			
(вид объекта недвижимости)			
Лист № Раздела 4.2	Всего листов раздела 4.2:	Всего разделов:	Всего листов выписки:
04.04.2022 № 99/2022/459148765			
Кадастровый номер:		78:31:0151502:17	

Номер точки	Координаты, м		Описание закрепления на местности	Средняя квадратическая погрешность определения координат характерных точек границы части земельного участка, м
	X	Y		
1	2	3	4	5
4821	92066.25	116391.53	данные отсутствуют	данные отсутствуют
4822	92066.37	116391.61	данные отсутствуют	данные отсутствуют
4823	92066.48	116391.7	данные отсутствуют	данные отсутствуют
4824	92066.59	116391.8	данные отсутствуют	данные отсутствуют
4825	92066.7	116391.89	данные отсутствуют	данные отсутствуют
4826	92066.81	116391.99	данные отсутствуют	данные отсутствуют
4827	92066.91	116392.09	данные отсутствуют	данные отсутствуют
4828	92067.02	116392.2	данные отсутствуют	данные отсутствуют
4829	92067.11	116392.31	данные отсутствуют	данные отсутствуют
4830	92067.21	116392.42	данные отсутствуют	данные отсутствуют
4831	92067.3	116392.53	данные отсутствуют	данные отсутствуют
4832	92067.39	116392.65	данные отсутствуют	данные отсутствуют
4833	92067.47	116392.76	данные отсутствуют	данные отсутствуют
4834	92067.55	116392.88	данные отсутствуют	данные отсутствуют
4835	92067.63	116393.01	данные отсутствуют	данные отсутствуют
4836	92067.7	116393.13	данные отсутствуют	данные отсутствуют
4837	92067.77	116393.26	данные отсутствуют	данные отсутствуют

Государственный регистратор		ФГИС ЕГРН
полное наименование должности	подпись	инициалы, фамилия

М.П.

Выписка из Единого государственного реестра недвижимости об объекте недвижимости
Сведения о частях земельного участка

Земельный участок			
<small>(вид объекта недвижимости)</small>			
Лист № Раздела 4.2	Всего листов раздела 4.2:	Всего разделов:	Всего листов выписки:
04.04.2022 № 99/2022/459148765			
Кадастровый номер:		78:31:0151502:17	

Номер точки	Координаты, м		Описание закрепления на местности	Средняя квадратическая погрешность определения координат характерных точек границы части земельного участка, м
	X	Y		
1	2	3	4	5
4838	92067.84	116393.39	данные отсутствуют	данные отсутствуют
4839	92067.98	116393.68	данные отсутствуют	данные отсутствуют
4840	92078.32	116391.74	данные отсутствуют	данные отсутствуют
4841	92078.72	116390.38	данные отсутствуют	данные отсутствуют
4842	92078.76	116390.24	данные отсутствуют	данные отсутствуют
4843	92078.81	116390.1	данные отсутствуют	данные отсутствуют
4844	92078.86	116389.96	данные отсутствуют	данные отсутствуют
4845	92078.92	116389.83	данные отсутствуют	данные отсутствуют
4846	92078.97	116389.7	данные отсутствуют	данные отсутствуют
4847	92079.04	116389.56	данные отсутствуют	данные отсутствуют
4848	92079.1	116389.43	данные отсутствуют	данные отсутствуют
4849	92079.17	116389.31	данные отсутствуют	данные отсутствуют
4850	92079.25	116389.18	данные отсутствуют	данные отсутствуют
4851	92079.33	116389.06	данные отсутствуют	данные отсутствуют
4852	92079.41	116388.93	данные отсутствуют	данные отсутствуют
4853	92079.49	116388.82	данные отсутствуют	данные отсутствуют
4854	92079.58	116388.7	данные отсутствуют	данные отсутствуют
Государственный регистратор				ФГИС ЕГРН
полное наименование должности			подпись	инициалы, фамилия

М.П.

Выписка из Единого государственного реестра недвижимости об объекте недвижимости
Сведения о частях ¹⁷⁷¹ земельного участка

Земельный участок			
(вид объекта недвижимости)			
Лист № Раздела 4.2	Всего листов раздела 4.2:	Всего разделов:	Всего листов выписки:
04.04.2022 № 99/2022/459148765			
Кадастровый номер:		78:31:0151502:17	

Номер точки	Координаты, м		Описание закрепления на местности	Средняя квадратическая погрешность определения координат характерных точек границы части земельного участка, м
	X	Y		
1	2	3	4	5
4855	92079.67	116388.59	данные отсутствуют	данные отсутствуют
4856	92079.77	116388.47	данные отсутствуют	данные отсутствуют
4857	92079.87	116388.37	данные отсутствуют	данные отсутствуют
4858	92079.97	116388.26	данные отсутствуют	данные отсутствуют
4859	92080.07	116388.16	данные отсутствуют	данные отсутствуют
4860	92080.18	116388.06	данные отсутствуют	данные отсутствуют
4861	92080.29	116387.96	данные отсутствуют	данные отсутствуют
4862	92080.4	116387.87	данные отсутствуют	данные отсутствуют
4863	92080.52	116387.78	данные отсутствуют	данные отсутствуют
4864	92080.64	116387.69	данные отсутствуют	данные отсутствуют
4865	92080.76	116387.61	данные отсутствуют	данные отсутствуют
4866	92080.88	116387.53	данные отсутствуют	данные отсутствуют
4867	92081	116387.46	данные отсутствуют	данные отсутствуют
4868	92081.13	116387.39	данные отсутствуют	данные отсутствуют
4869	92081.26	116387.32	данные отсутствуют	данные отсутствуют
4870	92081.39	116387.25	данные отсутствуют	данные отсутствуют
4871	92081.53	116387.19	данные отсутствуют	данные отсутствуют
Государственный регистратор				ФГИС ЕГРН
полное наименование должности			подпись	инициалы, фамилия

М.П.

Выписка из Единого государственного реестра недвижимости об объекте недвижимости
Сведения о частях ¹⁷⁷² земельного участка

Земельный участок			
(вид объекта недвижимости)			
Лист № Раздела 4.2	Всего листов раздела 4.2:	Всего разделов:	Всего листов выписки:
04.04.2022 № 99/2022/459148765			
Кадастровый номер:		78:31:0151502:17	

Номер точки	Координаты, м		Описание закрепления на местности	Средняя квадратическая погрешность определения координат характерных точек границы части земельного участка, м
	X	Y		
1	2	3	4	5
4872	92081.66	116387.14	данные отсутствуют	данные отсутствуют
4873	92081.8	116387.08	данные отсутствуют	данные отсутствуют
4874	92081.93	116387.04	данные отсутствуют	данные отсутствуют
4875	92082.07	116386.99	данные отсутствуют	данные отсутствуют
4876	92082.21	116386.95	данные отсутствуют	данные отсутствуют
4877	92082.36	116386.92	данные отсутствуют	данные отсутствуют
4878	92082.5	116386.88	данные отсутствуют	данные отсутствуют
4879	92082.64	116386.86	данные отсутствуют	данные отсутствуют
4880	92082.87	116386.82	данные отсутствуют	данные отсутствуют
4881	92083.08	116386.8	данные отсутствуют	данные отсутствуют
4882	92083.22	116386.79	данные отсутствуют	данные отсутствуют
4883	92083.37	116386.78	данные отсутствуют	данные отсутствуют
4884	92083.51	116386.78	данные отсутствуют	данные отсутствуют
4885	92083.66	116386.78	данные отсутствуют	данные отсутствуют
4886	92083.81	116386.79	данные отсутствуют	данные отсутствуют
4887	92083.95	116386.8	данные отсутствуют	данные отсутствуют
4888	92084.1	116386.81	данные отсутствуют	данные отсутствуют
Государственный регистратор				ФГИС ЕГРН
полное наименование должности			подпись	инициалы, фамилия

М.П.

Выписка из Единого государственного реестра недвижимости об объекте недвижимости
Сведения о частях земельного участка

Земельный участок			
(вид объекта недвижимости)			
Лист № Раздела 4.2	Всего листов раздела 4.2:	Всего разделов:	Всего листов выписки:
04.04.2022 № 99/2022/459148765			
Кадастровый номер:		78:31:0151502:17	

Номер точки	Координаты, м		Описание закрепления на местности	Средняя квадратическая погрешность определения координат характерных точек границы части земельного участка, м
	X	Y		
1	2	3	4	5
4889	92084.24	116386.83	данные отсутствуют	данные отсутствуют
4890	92084.39	116386.85	данные отсутствуют	данные отсутствуют
4891	92084.53	116386.88	данные отсутствуют	данные отсутствуют
4892	92084.67	116386.91	данные отсутствуют	данные отсутствуют
4893	92084.82	116386.95	данные отсутствуют	данные отсутствуют
4894	92084.96	116386.99	данные отсутствуют	данные отсутствуют
4895	92085.1	116387.03	данные отсутствуют	данные отсутствуют
4896	92085.23	116387.08	данные отсутствуют	данные отсутствуют
4897	92085.37	116387.13	данные отсутствуют	данные отсутствуют
4898	92085.5	116387.19	данные отсутствуют	данные отсутствуют
4899	92085.64	116387.25	данные отсутствуют	данные отсутствуют
4900	92085.77	116387.31	данные отсутствуют	данные отсутствуют
4901	92085.9	116387.38	данные отсутствуют	данные отсутствуют
4902	92086.03	116387.45	данные отсутствуют	данные отсутствуют
4903	92086.15	116387.52	данные отсутствуют	данные отсутствуют
4904	92086.28	116387.6	данные отсутствуют	данные отсутствуют
4905	92086.4	116387.69	данные отсутствуют	данные отсутствуют
Государственный регистратор				ФГИС ЕГРН
полное наименование должности			подпись	инициалы, фамилия

М.П.

Выписка из Единого государственного реестра недвижимости об объекте недвижимости
Сведения о частях земельного участка

Земельный участок			
(вид объекта недвижимости)			
Лист № Раздела 4.2	Всего листов раздела 4.2:	Всего разделов:	Всего листов выписки:
04.04.2022 № 99/2022/459148765			
Кадастровый номер:		78:31:0151502:17	

Номер точки	Координаты, м		Описание закрепления на местности	Средняя квадратическая погрешность определения координат характерных точек границы части земельного участка, м
	X	Y		
1	2	3	4	5
4906	92086.51	116387.77	данные отсутствуют	данные отсутствуют
4907	92086.63	116387.86	данные отсутствуют	данные отсутствуют
4908	92086.74	116387.95	данные отсутствуют	данные отсутствуют
4909	92086.85	116388.05	данные отсутствуют	данные отсутствуют
4910	92086.96	116388.15	данные отсутствуют	данные отсутствуют
4911	92087.07	116388.25	данные отсутствуют	данные отсутствуют
4912	92087.17	116388.35	данные отсутствуют	данные отсутствуют
4913	92087.27	116388.46	данные отсутствуют	данные отсутствуют
4914	92087.36	116388.57	данные отсутствуют	данные отсутствуют
4915	92087.45	116388.69	данные отсутствуют	данные отсутствуют
4916	92087.54	116388.8	данные отсутствуют	данные отсутствуют
4917	92087.63	116388.92	данные отсутствуют	данные отсутствуют
4918	92087.71	116389.04	данные отсутствуют	данные отсутствуют
4919	92087.79	116389.17	данные отсутствуют	данные отсутствуют
4920	92087.86	116389.29	данные отсутствуют	данные отсутствуют
4921	92087.93	116389.42	данные отсутствуют	данные отсутствуют
4922	92088	116389.55	данные отсутствуют	данные отсутствуют
Государственный регистратор				ФГИС ЕГРН
полное наименование должности			подпись	инициалы, фамилия

М.П.

Выписка из Единого государственного реестра недвижимости об объекте недвижимости
Сведения о частях земельного участка

Земельный участок			
(вид объекта недвижимости)			
Лист № Раздела 4.2	Всего листов раздела 4.2:	Всего разделов:	Всего листов выписки:
04.04.2022 № 99/2022/459148765			
Кадастровый номер:		78:31:0151502:17	

Номер точки	Координаты, м		Описание закрепления на местности	Средняя квадратическая погрешность определения координат характерных точек границы части земельного участка, м
	X	Y		
1	2	3	4	5
4923	92088.17	116389.94	данные отсутствуют	данные отсутствуют
4924	92099.5	116387.89	данные отсутствуют	данные отсутствуют
4925	92099.61	116387.22	данные отсутствуют	данные отсутствуют
4926	92099.64	116387.08	данные отсутствуют	данные отсутствуют
4927	92099.66	116386.93	данные отсутствуют	данные отсутствуют
4928	92099.7	116386.79	данные отсутствуют	данные отсутствуют
4929	92099.74	116386.65	данные отсутствуют	данные отсутствуют
4930	92099.78	116386.51	данные отсутствуют	данные отсутствуют
4931	92099.82	116386.37	данные отсутствуют	данные отсутствуют
4932	92099.87	116386.24	данные отсутствуют	данные отсутствуют
4933	92099.93	116386.1	данные отсутствуют	данные отсутствуют
4934	92099.99	116385.97	данные отсутствуют	данные отсутствуют
4935	92100.05	116385.83	данные отсутствуют	данные отсутствуют
4936	92100.11	116385.7	данные отсутствуют	данные отсутствуют
4937	92100.18	116385.57	данные отсутствуют	данные отсутствуют
4938	92100.26	116385.45	данные отсутствуют	данные отсутствуют
4939	92100.33	116385.32	данные отсутствуют	данные отсутствуют
Государственный регистратор				ФГИС ЕГРН
полное наименование должности			подпись	инициалы, фамилия

М.П.

Выписка из Единого государственного реестра недвижимости об объекте недвижимости
Сведения о частях земельного участка

Земельный участок			
(вид объекта недвижимости)			
Лист № Раздела 4.2	Всего листов раздела 4.2:	Всего разделов:	Всего листов выписки:
04.04.2022 № 99/2022/459148765			
Кадастровый номер:		78:31:0151502:17	

Номер точки	Координаты, м		Описание закрепления на местности	Средняя квадратическая погрешность определения координат характерных точек границы части земельного участка, м
	X	Y		
1	2	3	4	5
4940	92100.41	116385.2	данные отсутствуют	данные отсутствуют
4941	92100.5	116385.08	данные отсутствуют	данные отсутствуют
4942	92100.58	116384.97	данные отсутствуют	данные отсутствуют
4943	92100.68	116384.85	данные отсутствуют	данные отсутствуют
4944	92100.77	116384.74	данные отсутствуют	данные отсутствуют
4945	92100.87	116384.63	данные отсутствуют	данные отсутствуют
4946	92100.97	116384.53	данные отсутствуют	данные отсутствуют
4947	92101.07	116384.42	данные отсутствуют	данные отсутствуют
4948	92101.18	116384.32	данные отсутствуют	данные отсутствуют
4949	92101.29	116384.23	данные отсутствуют	данные отсутствуют
4950	92101.4	116384.13	данные отсутствуют	данные отсутствуют
4951	92101.51	116384.04	данные отсутствуют	данные отсутствуют
4952	92101.63	116383.96	данные отсутствуют	данные отсутствуют
4953	92101.75	116383.87	данные отсутствуют	данные отсутствуют
4954	92101.87	116383.79	данные отсутствуют	данные отсутствуют
4955	92102	116383.72	данные отсутствуют	данные отсутствуют
4956	92102.12	116383.64	данные отсутствуют	данные отсутствуют
Государственный регистратор				ФГИС ЕГРН
полное наименование должности			подпись	инициалы, фамилия

М.П.

Выписка из Единого государственного реестра недвижимости об объекте недвижимости
Сведения о частях ¹⁷⁷⁷ земельного участка

Земельный участок			
(вид объекта недвижимости)			
Лист № Раздела 4.2	Всего листов раздела 4.2:	Всего разделов:	Всего листов выписки:
04.04.2022 № 99/2022/459148765			
Кадастровый номер:		78:31:0151502:17	

Номер точки	Координаты, м		Описание закрепления на местности	Средняя квадратическая погрешность определения координат характерных точек границы части земельного участка, м
	X	Y		
1	2	3	4	5
4957	92102.25	116383.58	данные отсутствуют	данные отсутствуют
4958	92102.38	116383.51	данные отсутствуют	данные отсутствуют
4959	92102.51	116383.45	данные отсутствуют	данные отсутствуют
4960	92102.65	116383.39	данные отсутствуют	данные отсутствуют
4961	92102.78	116383.34	данные отсутствуют	данные отсутствуют
4962	92102.92	116383.29	данные отсутствуют	данные отсутствуют
4963	92103.06	116383.24	данные отсутствуют	данные отсутствуют
4964	92103.2	116383.2	данные отсутствуют	данные отсутствуют
4965	92103.34	116383.17	данные отсутствуют	данные отсутствуют
4966	92103.48	116383.13	данные отсутствуют	данные отсутствуют
4967	92103.7	116383.09	данные отсутствуют	данные отсутствуют
4968	92103.91	116383.06	данные отсутствуют	данные отсутствуют
4969	92104.06	116383.04	данные отсутствуют	данные отсутствуют
4970	92104.21	116383.03	данные отсутствуют	данные отсутствуют
4971	92104.35	116383.02	данные отсутствуют	данные отсутствуют
4972	92104.5	116383.02	данные отсутствуют	данные отсутствуют
4973	92104.64	116383.02	данные отсутствуют	данные отсутствуют
Государственный регистратор				ФГИС ЕГРН
полное наименование должности			подпись	инициалы, фамилия

М.П.

Выписка из Единого государственного реестра недвижимости об объекте недвижимости
Сведения о частях земельного участка

Земельный участок			
(вид объекта недвижимости)			
Лист № Раздела 4.2	Всего листов раздела 4.2:	Всего разделов:	Всего листов выписки:
04.04.2022 № 99/2022/459148765			
Кадастровый номер:		78:31:0151502:17	

Номер точки	Координаты, м		Описание закрепления на местности	Средняя квадратическая погрешность определения координат характерных точек границы части земельного участка, м
	X	Y		
1	2	3	4	5
4974	92104.79	116383.02	данные отсутствуют	данные отсутствуют
4975	92104.93	116383.03	данные отсутствуют	данные отсутствуют
4976	92105.08	116383.05	данные отсутствуют	данные отсутствуют
4977	92105.22	116383.06	данные отсутствуют	данные отсутствуют
4978	92105.37	116383.09	данные отсутствуют	данные отсутствуют
4979	92105.51	116383.11	данные отсутствуют	данные отсутствуют
4980	92105.65	116383.14	данные отсутствуют	данные отсутствуют
4981	92105.8	116383.18	данные отсутствуют	данные отсутствуют
4982	92105.94	116383.22	данные отсутствуют	данные отсутствуют
4983	92106.08	116383.26	данные отсутствуют	данные отсутствуют
4984	92106.21	116383.31	данные отсутствуют	данные отсутствуют
4985	92106.35	116383.36	данные отсутствуют	данные отсутствуют
4986	92106.49	116383.41	данные отсутствуют	данные отсутствуют
4987	92106.62	116383.47	данные отсутствуют	данные отсутствуют
4988	92106.75	116383.53	данные отсутствуют	данные отсутствуют
4989	92106.88	116383.6	данные отсутствуют	данные отсутствуют
4990	92107.01	116383.67	данные отсутствуют	данные отсутствуют
Государственный регистратор				ФГИС ЕГРН
полное наименование должности			подпись	инициалы, фамилия

М.П.

Выписка из Единого государственного реестра недвижимости об объекте недвижимости
Сведения о частях земельного участка

Земельный участок			
(вид объекта недвижимости)			
Лист № Раздела 4.2	Всего листов раздела 4.2:	Всего разделов:	Всего листов выписки:
04.04.2022 № 99/2022/459148765			
Кадастровый номер:		78:31:0151502:17	

Номер точки	Координаты, м		Описание закрепления на местности	Средняя квадратическая погрешность определения координат характерных точек границы части земельного участка, м
	X	Y		
1	2	3	4	5
4991	92107.14	116383.74	данные отсутствуют	данные отсутствуют
4992	92107.26	116383.82	данные отсутствуют	данные отсутствуют
4993	92107.38	116383.9	данные отсутствуют	данные отсутствуют
4994	92107.5	116383.99	данные отсутствуют	данные отсутствуют
4995	92107.62	116384.07	данные отсутствуют	данные отсутствуют
4996	92107.73	116384.17	данные отсутствуют	данные отсутствуют
4997	92107.84	116384.26	данные отсутствуют	данные отсутствуют
4998	92107.95	116384.36	данные отсутствуют	данные отсутствуют
4999	92108.05	116384.46	данные отсутствуют	данные отсутствуют
5000	92108.16	116384.56	данные отсутствуют	данные отсутствуют
5001	92108.26	116384.67	данные отсутствуют	данные отсутствуют
5002	92108.35	116384.78	данные отсутствуют	данные отсутствуют
5003	92108.45	116384.89	данные отсутствуют	данные отсутствуют
5004	92108.53	116385.01	данные отсутствуют	данные отсутствуют
5005	92108.62	116385.13	данные отсутствуют	данные отсутствуют
5006	92108.7	116385.25	данные отсутствуют	данные отсутствуют
5007	92108.78	116385.37	данные отсутствуют	данные отсутствуют
Государственный регистратор				ФГИС ЕГРН
полное наименование должности			подпись	инициалы, фамилия

М.П.

Выписка из Единого государственного реестра недвижимости об объекте недвижимости
Сведения о частях земельного участка

Земельный участок			
(вид объекта недвижимости)			
Лист № Раздела 4.2	Всего листов раздела 4.2:	Всего разделов:	Всего листов выписки:
04.04.2022 № 99/2022/459148765			
Кадастровый номер:		78:31:0151502:17	

Номер точки	Координаты, м		Описание закрепления на местности	Средняя квадратическая погрешность определения координат характерных точек границы части земельного участка, м
	X	Y		
1	2	3	4	5
5008	92108.86	116385.49	данные отсутствуют	данные отсутствуют
5009	92108.93	116385.62	данные отсутствуют	данные отсутствуют
5010	92109.11	116385.99	данные отсутствуют	данные отсутствуют
5011	92109.18	116386.16	данные отсутствуют	данные отсутствуют
5012	92119.77	116384.27	данные отсутствуют	данные отсутствуют
5013	92120.71	116382.19	данные отсутствуют	данные отсутствуют
5014	92120.9	116381.83	данные отсутствуют	данные отсутствуют
5015	92120.97	116381.7	данные отсутствуют	данные отсутствуют
5016	92121.05	116381.58	данные отсутствуют	данные отсутствуют
5017	92121.13	116381.45	данные отсутствуют	данные отсутствуют
5018	92121.22	116381.33	данные отсутствуют	данные отсутствуют
5019	92121.3	116381.22	данные отсутствуют	данные отсутствуют
5020	92121.39	116381.1	данные отсутствуют	данные отсутствуют
5021	92121.49	116380.99	данные отсутствуют	данные отсутствуют
5022	92121.59	116380.88	данные отсутствуют	данные отсутствуют
5023	92121.69	116380.77	данные отсутствуют	данные отсутствуют
5024	92121.79	116380.67	данные отсутствуют	данные отсутствуют
Государственный регистратор				ФГИС ЕГРН
полное наименование должности			подпись	инициалы, фамилия

М.П.

Выписка из Единого государственного реестра недвижимости об объекте недвижимости
Сведения о частях земельного участка

Земельный участок			
<small>(вид объекта недвижимости)</small>			
Лист № Раздела 4.2	Всего листов раздела 4.2:	Всего разделов:	Всего листов выписки:
04.04.2022 № 99/2022/459148765			
Кадастровый номер:		78:31:0151502:17	

Номер точки	Координаты, м		Описание закрепления на местности	Средняя квадратическая погрешность определения координат характерных точек границы части земельного участка, м
	X	Y		
1	2	3	4	5
5025	92121.9	116380.57	данные отсутствуют	данные отсутствуют
5026	92122.01	116380.47	данные отсутствуют	данные отсутствуют
5027	92122.12	116380.37	данные отсутствуют	данные отсутствуют
5028	92122.24	116380.28	данные отсутствуют	данные отсутствуют
5029	92122.36	116380.2	данные отсутствуют	данные отсутствуют
5030	92122.48	116380.11	данные отсутствуют	данные отсутствуют
5031	92122.6	116380.03	данные отсутствуют	данные отсутствуют
5032	92122.73	116379.95	данные отсутствуют	данные отсутствуют
5033	92122.85	116379.88	данные отсутствуют	данные отсутствуют
5034	92122.98	116379.81	данные отсутствуют	данные отсутствуют
5035	92123.12	116379.75	данные отсутствуют	данные отсутствуют
5036	92123.25	116379.69	данные отсутствуют	данные отсутствуют
5037	92123.39	116379.63	данные отсутствуют	данные отсутствуют
5038	92123.52	116379.57	данные отсутствуют	данные отсутствуют
5039	92123.66	116379.52	данные отсутствуют	данные отсутствуют
5040	92123.8	116379.48	данные отсутствуют	данные отсутствуют
5041	92123.94	116379.44	данные отсутствуют	данные отсутствуют
Государственный регистратор				ФГИС ЕГРН
полное наименование должности			подпись	инициалы, фамилия

М.П.

Выписка из Единого государственного реестра недвижимости об объекте недвижимости
Сведения о частях земельного участка

Земельный участок			
(вид объекта недвижимости)			
Лист № Раздела 4.2	Всего листов раздела 4.2:	Всего разделов:	Всего листов выписки:
04.04.2022 № 99/2022/459148765			
Кадастровый номер:		78:31:0151502:17	

Номер точки	Координаты, м		Описание закрепления на местности	Средняя квадратическая погрешность определения координат характерных точек границы части земельного участка, м
	X	Y		
1	2	3	4	5
5042	92124.09	116379.4	данные отсутствуют	данные отсутствуют
5043	92124.23	116379.37	данные отсутствуют	данные отсутствуют
5044	92124.37	116379.34	данные отсутствуют	данные отсутствуют
5045	92124.52	116379.32	данные отсутствуют	данные отсутствуют
5046	92124.66	116379.3	данные отсутствуют	данные отсутствуют
5047	92124.81	116379.28	данные отсутствуют	данные отсутствуют
5048	92124.96	116379.27	данные отсутствуют	данные отсутствуют
5049	92125.1	116379.26	данные отсутствуют	данные отсутствуют
5050	92125.33	116379.26	данные отсутствуют	данные отсутствуют
5051	92125.55	116379.27	данные отсутствуют	данные отсутствуют
5052	92125.69	116379.28	данные отсутствуют	данные отсутствуют
5053	92125.84	116379.29	данные отсутствуют	данные отсутствуют
5054	92125.98	116379.31	данные отсутствуют	данные отсутствуют
5055	92126.13	116379.33	данные отсутствуют	данные отсутствуют
5056	92126.27	116379.36	данные отсутствуют	данные отсутствуют
5057	92126.42	116379.39	данные отсутствуют	данные отсутствуют
5058	92126.56	116379.43	данные отсутствуют	данные отсутствуют
Государственный регистратор				ФГИС ЕГРН
полное наименование должности			подпись	инициалы, фамилия

М.П.

Выписка из Единого государственного реестра недвижимости об объекте недвижимости
Сведения о частях земельного участка

Земельный участок			
(вид объекта недвижимости)			
Лист № Раздела 4.2	Всего листов раздела 4.2:	Всего разделов:	Всего листов выписки:
04.04.2022 № 99/2022/459148765			
Кадастровый номер:		78:31:0151502:17	

Номер точки	Координаты, м		Описание закрепления на местности	Средняя квадратическая погрешность определения координат характерных точек границы части земельного участка, м
	X	Y		
1	2	3	4	5
5059	92126.7	116379.47	данные отсутствуют	данные отсутствуют
5060	92126.84	116379.51	данные отсутствуют	данные отсутствуют
5061	92126.98	116379.56	данные отсутствуют	данные отсутствуют
5062	92127.12	116379.62	данные отсутствуют	данные отсутствуют
5063	92127.26	116379.67	данные отсутствуют	данные отсутствуют
5064	92127.39	116379.73	данные отсутствуют	данные отсутствуют
5065	92127.52	116379.8	данные отсутствуют	данные отсутствуют
5066	92127.65	116379.87	данные отсутствуют	данные отсутствуют
5067	92127.78	116379.94	данные отсутствуют	данные отсутствуют
5068	92127.91	116380.01	данные отсутствуют	данные отсутствуют
5069	92128.03	116380.09	данные отсутствуют	данные отсутствуют
5070	92128.15	116380.18	данные отсутствуют	данные отсутствуют
5071	92128.27	116380.26	данные отсутствуют	данные отсутствуют
5072	92128.39	116380.35	данные отсутствуют	данные отсутствуют
5073	92128.5	116380.45	данные отсутствуют	данные отсутствуют
5074	92128.61	116380.54	данные отсутствуют	данные отсутствуют
5075	92128.72	116380.64	данные отсутствуют	данные отсутствуют
Государственный регистратор				ФГИС ЕГРН
полное наименование должности			подпись	инициалы, фамилия

М.П.

Выписка из Единого государственного реестра недвижимости об объекте недвижимости
Сведения о частях земельного участка

Земельный участок			
(вид объекта недвижимости)			
Лист № Раздела 4.2	Всего листов раздела 4.2:	Всего разделов:	Всего листов выписки:
04.04.2022 № 99/2022/459148765			
Кадастровый номер:		78:31:0151502:17	

Номер точки	Координаты, м		Описание закрепления на местности	Средняя квадратическая погрешность определения координат характерных точек границы части земельного участка, м
	X	Y		
1	2	3	4	5
5076	92128.82	116380.75	данные отсутствуют	данные отсутствуют
5077	92128.93	116380.85	данные отсутствуют	данные отсутствуют
5078	92129.02	116380.96	данные отсутствуют	данные отсутствуют
5079	92129.12	116381.07	данные отсутствуют	данные отсутствуют
5080	92129.21	116381.19	данные отсутствуют	данные отсутствуют
5081	92129.3	116381.31	данные отсутствуют	данные отсутствуют
5082	92129.39	116381.43	данные отсутствуют	данные отсутствуют
5083	92129.47	116381.55	данные отсутствуют	данные отсутствуют
5084	92129.55	116381.67	данные отсутствуют	данные отсутствуют
5085	92129.62	116381.8	данные отсутствуют	данные отсутствуют
5086	92129.69	116381.93	данные отсутствуют	данные отсутствуют
5087	92129.87	116382.3	данные отсутствуют	данные отсутствуют
5088	92129.92	116382.43	данные отсутствуют	данные отсутствуют
5089	92140.58	116380.49	данные отсутствуют	данные отсутствуют
5090	92140.7	116380.33	данные отсутствуют	данные отсутствуют
5091	92140.73	116379.92	данные отсутствуют	данные отсутствуют
5092	92140.8	116379.51	данные отсутствуют	данные отсутствуют
Государственный регистратор				ФГИС ЕГРН
полное наименование должности			подпись	инициалы, фамилия

М.П.

Выписка из Единого государственного реестра недвижимости об объекте недвижимости
Сведения о частях земельного участка

Земельный участок			
(вид объекта недвижимости)			
Лист № Раздела 4.2	Всего листов раздела 4.2:	Всего разделов:	Всего листов выписки:
04.04.2022 № 99/2022/459148765			
Кадастровый номер:		78:31:0151502:17	

Номер точки	Координаты, м		Описание закрепления на местности	Средняя квадратическая погрешность определения координат характерных точек границы части земельного участка, м
	X	Y		
1	2	3	4	5
5093	92140.83	116379.37	данные отсутствуют	данные отсутствуют
5094	92140.87	116379.23	данные отсутствуют	данные отсутствуют
5095	92140.91	116379.08	данные отсутствуют	данные отсутствуют
5096	92140.95	116378.94	данные отсутствуют	данные отсутствуют
5097	92141	116378.81	данные отсутствуют	данные отсутствуют
5098	92141.05	116378.67	данные отсутствуют	данные отсутствуют
5099	92141.1	116378.53	данные отсутствуют	данные отсутствуют
5100	92141.16	116378.4	данные отсутствуют	данные отсутствуют
5101	92141.23	116378.27	данные отсутствуют	данные отсутствуют
5102	92141.29	116378.14	данные отсутствуют	данные отсутствуют
5103	92141.36	116378.01	данные отсутствуют	данные отсутствуют
5104	92141.44	116377.89	данные отсутствуют	данные отсутствуют
5105	92141.52	116377.76	данные отсутствуют	данные отсутствуют
5106	92141.6	116377.64	данные отсутствуют	данные отсутствуют
5107	92141.68	116377.52	данные отсутствуют	данные отсутствуют
5108	92141.77	116377.41	данные отсутствуют	данные отсутствуют
5109	92141.86	116377.29	данные отсутствуют	данные отсутствуют
Государственный регистратор				ФГИС ЕГРН
полное наименование должности			подпись	инициалы, фамилия

М.П.

Выписка из Единого государственного реестра недвижимости об объекте недвижимости
Сведения о частях земельного участка

Земельный участок			
(вид объекта недвижимости)			
Лист № Раздела 4.2	Всего листов раздела 4.2:	Всего разделов:	Всего листов выписки:
04.04.2022 № 99/2022/459148765			
Кадастровый номер:		78:31:0151502:17	

Номер точки	Координаты, м		Описание закрепления на местности	Средняя квадратическая погрешность определения координат характерных точек границы части земельного участка, м
	X	Y		
1	2	3	4	5
5110	92141.96	116377.18	данные отсутствуют	данные отсутствуют
5111	92142.06	116377.07	данные отсутствуют	данные отсутствуют
5112	92142.16	116376.97	данные отсутствуют	данные отсутствуют
5113	92142.26	116376.87	данные отсутствуют	данные отсутствуют
5114	92142.37	116376.77	данные отсутствуют	данные отсутствуют
5115	92142.48	116376.67	данные отсутствуют	данные отсутствуют
5116	92142.6	116376.58	данные отсутствуют	данные отсутствуют
5117	92142.71	116376.49	данные отсутствуют	данные отсутствуют
5118	92142.83	116376.4	данные отсутствуют	данные отсутствуют
5119	92142.95	116376.32	данные отсутствуют	данные отсутствуют
5120	92143.07	116376.24	данные отсутствуют	данные отсутствуют
5121	92143.2	116376.17	данные отсутствуют	данные отсутствуют
5122	92143.33	116376.1	данные отсутствуют	данные отсутствуют
5123	92143.46	116376.03	данные отсутствуют	данные отсутствуют
5124	92143.59	116375.96	данные отсутствуют	данные отсутствуют
5125	92143.72	116375.9	данные отсутствуют	данные отсутствуют
5126	92143.86	116375.85	данные отсутствуют	данные отсутствуют
Государственный регистратор				ФГИС ЕГРН
полное наименование должности			подпись	инициалы, фамилия

М.П.

Выписка из Единого государственного реестра недвижимости об объекте недвижимости
Сведения о частях земельного участка

Земельный участок			
(вид объекта недвижимости)			
Лист № Раздела 4.2	Всего листов раздела 4.2:	Всего разделов:	Всего листов выписки:
04.04.2022 № 99/2022/459148765			
Кадастровый номер:		78:31:0151502:17	

Номер точки	Координаты, м		Описание закрепления на местности	Средняя квадратическая погрешность определения координат характерных точек границы части земельного участка, м
	X	Y		
1	2	3	4	5
5127	92143.99	116375.8	данные отсутствуют	данные отсутствуют
5128	92144.13	116375.75	данные отсутствуют	данные отсутствуют
5129	92144.27	116375.71	данные отсутствуют	данные отсутствуют
5130	92144.41	116375.67	данные отсутствуют	данные отсутствуют
5131	92144.64	116375.61	данные отсутствуют	данные отсутствуют
5132	92144.84	116375.57	данные отсутствуют	данные отсутствуют
5133	92144.98	116375.55	данные отсутствуют	данные отсутствуют
5134	92145.13	116375.53	данные отсутствуют	данные отсутствуют
5135	92145.28	116375.51	данные отсутствуют	данные отсутствуют
5136	92145.42	116375.5	данные отсутствуют	данные отсутствуют
5137	92145.57	116375.5	данные отсутствуют	данные отсутствуют
5138	92145.71	116375.5	данные отсутствуют	данные отсутствуют
5139	92145.86	116375.5	данные отсутствуют	данные отсутствуют
5140	92146.01	116375.5	данные отсутствуют	данные отсутствуют
5141	92146.15	116375.52	данные отсутствуют	данные отсутствуют
5142	92146.3	116375.53	данные отсутствуют	данные отсутствуют
5143	92146.44	116375.55	данные отсутствуют	данные отсутствуют
Государственный регистратор				ФГИС ЕГРН
полное наименование должности			подпись	инициалы, фамилия

М.П.

Выписка из Единого государственного реестра недвижимости об объекте недвижимости
Сведения о частях земельного участка

Земельный участок			
(вид объекта недвижимости)			
Лист № Раздела 4.2	Всего листов раздела 4.2:	Всего разделов:	Всего листов выписки:
04.04.2022 № 99/2022/459148765			
Кадастровый номер:		78:31:0151502:17	

Номер точки	Координаты, м		Описание закрепления на местности	Средняя квадратическая погрешность определения координат характерных точек границы части земельного участка, м
	X	Y		
1	2	3	4	5
5144	92146.59	116375.57	данные отсутствуют	данные отсутствуют
5145	92146.73	116375.6	данные отсутствуют	данные отсутствуют
5146	92146.87	116375.63	данные отсутствуют	данные отсутствуют
5147	92147.01	116375.67	данные отсутствуют	данные отсутствуют
5148	92147.15	116375.71	данные отсутствуют	данные отсутствуют
5149	92147.29	116375.75	данные отсутствуют	данные отсутствуют
5150	92147.43	116375.8	данные отсутствуют	данные отсутствуют
5151	92147.57	116375.86	данные отсутствуют	данные отсутствуют
5152	92147.7	116375.91	данные отсутствуют	данные отсутствуют
5153	92147.84	116375.97	данные отсутствуют	данные отсутствуют
5154	92147.97	116376.04	данные отсутствуют	данные отсутствуют
5155	92148.1	116376.1	данные отсутствуют	данные отсутствуют
5156	92148.22	116376.18	данные отсутствуют	данные отсутствуют
5157	92148.35	116376.25	данные отсутствуют	данные отсутствуют
5158	92148.47	116376.33	данные отсутствуют	данные отсутствуют
5159	92148.59	116376.41	данные отсутствуют	данные отсутствуют
5160	92148.71	116376.5	данные отсутствуют	данные отсутствуют
Государственный регистратор				ФГИС ЕГРН
полное наименование должности			подпись	инициалы, фамилия

М.П.

Выписка из Единого государственного реестра недвижимости об объекте недвижимости
Сведения о частях земельного участка

Земельный участок			
(вид объекта недвижимости)			
Лист № Раздела 4.2	Всего листов раздела 4.2:	Всего разделов:	Всего листов выписки:
04.04.2022 № 99/2022/459148765			
Кадастровый номер:		78:31:0151502:17	

Номер точки	Координаты, м		Описание закрепления на местности	Средняя квадратическая погрешность определения координат характерных точек границы части земельного участка, м
	X	Y		
1	2	3	4	5
5161	92148.83	116376.59	данные отсутствуют	данные отсутствуют
5162	92148.94	116376.68	данные отсутствуют	данные отсутствуют
5163	92149.05	116376.78	данные отсутствуют	данные отсутствуют
5164	92149.16	116376.88	данные отсутствуют	данные отсутствуют
5165	92149.26	116376.98	данные отсутствуют	данные отсутствуют
5166	92149.36	116377.09	данные отсутствуют	данные отсутствуют
5167	92149.46	116377.19	данные отсутствуют	данные отсутствуют
5168	92149.56	116377.31	данные отсутствуют	данные отсутствуют
5169	92149.65	116377.42	данные отсутствуют	данные отсутствуют
5170	92149.74	116377.54	данные отсутствуют	данные отсутствуют
5171	92149.82	116377.65	данные отсутствуют	данные отсутствуют
5172	92149.9	116377.78	данные отсутствуют	данные отсутствуют
5173	92149.98	116377.9	данные отсутствуют	данные отсутствуют
5174	92150.18	116378.26	данные отсутствуют	данные отсутствуют
5175	92150.37	116378.72	данные отсутствуют	данные отсутствуют
5176	92162.67	116376.51	данные отсутствуют	данные отсутствуют
5177	92162.83	116375.75	данные отсутствуют	данные отсутствуют
Государственный регистратор				ФГИС ЕГРН
полное наименование должности			подпись	инициалы, фамилия

М.П.

Выписка из Единого государственного реестра недвижимости об объекте недвижимости
Сведения о частях земельного участка

Земельный участок			
(вид объекта недвижимости)			
Лист № Раздела 4.2	Всего листов раздела 4.2:	Всего разделов:	Всего листов выписки:
04.04.2022 № 99/2022/459148765			
Кадастровый номер:		78:31:0151502:17	

Номер точки	Координаты, м		Описание закрепления на местности	Средняя квадратическая погрешность определения координат характерных точек границы части земельного участка, м
	X	Y		
1	2	3	4	5
5178	92162.94	116375.35	данные отсутствуют	данные отсутствуют
5179	92162.98	116375.21	данные отсутствуют	данные отсутствуют
5180	92163.03	116375.07	данные отсутствуют	данные отсутствуют
5181	92163.09	116374.94	данные отсутствуют	данные отсутствуют
5182	92163.14	116374.8	данные отсутствуют	данные отсутствуют
5183	92163.2	116374.67	данные отсутствуют	данные отсутствуют
5184	92163.27	116374.53	данные отсутствуют	данные отсутствуют
5185	92163.33	116374.4	данные отсутствуют	данные отсутствуют
5186	92163.41	116374.28	данные отсутствуют	данные отсутствуют
5187	92163.48	116374.15	данные отсутствуют	данные отсутствуют
5188	92163.56	116374.03	данные отсутствуют	данные отсутствуют
5189	92163.64	116373.91	данные отсутствуют	данные отсутствуют
5190	92163.73	116373.79	данные отсутствуют	данные отсутствуют
5191	92163.82	116373.67	данные отсутствуют	данные отсутствуют
5192	92163.91	116373.56	данные отсутствуют	данные отсутствуют
5193	92164.01	116373.45	данные отсутствуют	данные отсутствуют
5194	92164.11	116373.34	данные отсутствуют	данные отсутствуют
Государственный регистратор				ФГИС ЕГРН
полное наименование должности			подпись	инициалы, фамилия

М.П.

Выписка из Единого государственного реестра недвижимости об объекте недвижимости
Сведения о частях земельного участка

Земельный участок			
(вид объекта недвижимости)			
Лист № Раздела 4.2	Всего листов раздела 4.2:	Всего разделов:	Всего листов выписки:
04.04.2022 № 99/2022/459148765			
Кадастровый номер:		78:31:0151502:17	

Номер точки	Координаты, м		Описание закрепления на местности	Средняя квадратическая погрешность определения координат характерных точек границы части земельного участка, м
	X	Y		
1	2	3	4	5
5195	92164.21	116373.24	данные отсутствуют	данные отсутствуют
5196	92164.32	116373.14	данные отсутствуют	данные отсутствуют
5197	92164.43	116373.04	данные отсутствуют	данные отсутствуют
5198	92164.54	116372.94	данные отсутствуют	данные отсутствуют
5199	92164.65	116372.85	данные отсутствуют	данные отсутствуют
5200	92164.77	116372.76	данные отсутствуют	данные отсутствуют
5201	92164.89	116372.68	данные отсутствуют	данные отсутствуют
5202	92165.01	116372.6	данные отсутствуют	данные отсутствуют
5203	92165.13	116372.52	данные отсутствуют	данные отсутствуют
5204	92165.26	116372.44	данные отсутствуют	данные отсутствуют
5205	92165.39	116372.37	данные отсутствуют	данные отсутствуют
5206	92165.52	116372.31	данные отсутствуют	данные отсутствуют
5207	92165.65	116372.24	данные отсутствуют	данные отсутствуют
5208	92165.79	116372.19	данные отсутствуют	данные отсутствуют
5209	92165.92	116372.13	данные отсутствуют	данные отсутствуют
5210	92166.06	116372.08	данные отсутствуют	данные отсутствуют
5211	92166.2	116372.03	данные отсутствуют	данные отсутствуют
Государственный регистратор				ФГИС ЕГРН
полное наименование должности			подпись	инициалы, фамилия

М.П.

Выписка из Единого государственного реестра недвижимости об объекте недвижимости
Сведения о частях земельного участка

Земельный участок			
(вид объекта недвижимости)			
Лист № Раздела 4.2	Всего листов раздела 4.2:	Всего разделов:	Всего листов выписки:
04.04.2022 № 99/2022/459148765			
Кадастровый номер:		78:31:0151502:17	

Номер точки	Координаты, м		Описание закрепления на местности	Средняя квадратическая погрешность определения координат характерных точек границы части земельного участка, м
	X	Y		
1	2	3	4	5
5212	92166.34	116371.99	данные отсутствуют	данные отсутствуют
5213	92166.48	116371.95	данные отсутствуют	данные отсутствуют
5214	92166.62	116371.92	данные отсутствуют	данные отсутствуют
5215	92166.77	116371.89	данные отсутствуют	данные отсутствуют
5216	92166.91	116371.86	данные отсутствуют	данные отсутствуют
5217	92167.13	116371.83	данные отсутствуют	данные отсутствуют
5218	92167.35	116371.81	данные отсутствуют	данные отсутствуют
5219	92167.49	116371.8	данные отсутствуют	данные отсутствуют
5220	92167.64	116371.8	данные отсутствуют	данные отсутствуют
5221	92167.79	116371.8	данные отсутствуют	данные отсутствуют
5222	92167.93	116371.8	данные отсутствуют	данные отсутствуют
5223	92168.08	116371.81	данные отсутствуют	данные отсутствуют
5224	92168.23	116371.82	данные отсутствуют	данные отсутствуют
5225	92168.37	116371.84	данные отсутствуют	данные отсутствуют
5226	92168.52	116371.86	данные отсутствуют	данные отсутствуют
5227	92168.66	116371.88	данные отсутствуют	данные отсутствуют
5228	92168.8	116371.91	данные отсутствуют	данные отсутствуют
Государственный регистратор				ФГИС ЕГРН
полное наименование должности			подпись	инициалы, фамилия

М.П.

Выписка из Единого государственного реестра недвижимости об объекте недвижимости
Сведения о частях земельного участка

Земельный участок			
(вид объекта недвижимости)			
Лист № Раздела 4.2	Всего листов раздела 4.2:	Всего разделов:	Всего листов выписки:
04.04.2022 № 99/2022/459148765			
Кадастровый номер:		78:31:0151502:17	

Номер точки	Координаты, м		Описание закрепления на местности	Средняя квадратическая погрешность определения координат характерных точек границы части земельного участка, м
	X	Y		
1	2	3	4	5
5229	92168.95	116371.95	данные отсутствуют	данные отсутствуют
5230	92169.09	116371.98	данные отсутствуют	данные отсутствуют
5231	92169.23	116372.03	данные отсутствуют	данные отсутствуют
5232	92169.37	116372.07	данные отсутствуют	данные отсутствуют
5233	92169.51	116372.12	данные отсутствуют	данные отсутствуют
5234	92169.64	116372.18	данные отсутствуют	данные отсутствуют
5235	92169.78	116372.24	данные отсутствуют	данные отсутствуют
5236	92169.91	116372.3	данные отсутствуют	данные отсутствуют
5237	92170.04	116372.36	данные отсутствуют	данные отсутствуют
5238	92170.17	116372.43	данные отсутствуют	данные отсутствуют
5239	92170.29	116372.51	данные отсутствуют	данные отсутствуют
5240	92170.42	116372.59	данные отсутствуют	данные отсутствуют
5241	92170.54	116372.67	данные отсутствуют	данные отсутствуют
5242	92170.66	116372.75	данные отсутствуют	данные отсутствуют
5243	92170.78	116372.84	данные отсутствуют	данные отсутствуют
5244	92170.89	116372.93	данные отсутствуют	данные отсутствуют
5245	92171.01	116373.02	данные отсутствуют	данные отсутствуют
Государственный регистратор				ФГИС ЕГРН
полное наименование должности			подпись	инициалы, фамилия

М.П.

Выписка из Единого государственного реестра недвижимости об объекте недвижимости
Сведения о частях земельного участка

Земельный участок			
(вид объекта недвижимости)			
Лист № Раздела 4.2	Всего листов раздела 4.2:	Всего разделов:	Всего листов выписки:
04.04.2022 № 99/2022/459148765			
Кадастровый номер:		78:31:0151502:17	

Номер точки	Координаты, м		Описание закрепления на местности	Средняя квадратическая погрешность определения координат характерных точек границы части земельного участка, м
	X	Y		
1	2	3	4	5
5246	92171.11	116373.12	данные отсутствуют	данные отсутствуют
5247	92171.22	116373.22	данные отсутствуют	данные отсутствуют
5248	92171.32	116373.33	данные отсутствуют	данные отсутствуют
5249	92171.42	116373.43	данные отсутствуют	данные отсутствуют
5250	92171.52	116373.54	данные отсутствуют	данные отсутствуют
5251	92171.61	116373.66	данные отсутствуют	данные отсутствуют
5252	92171.7	116373.77	данные отсутствуют	данные отсутствуют
5253	92171.79	116373.89	данные отсутствуют	данные отсутствуют
5254	92171.87	116374.01	данные отсутствуют	данные отсутствуют
5255	92171.95	116374.13	данные отсутствуют	данные отсутствуют
5256	92172.03	116374.26	данные отсутствуют	данные отсутствуют
5257	92172.23	116374.63	данные отсутствуют	данные отсутствуют
5258	92172.34	116374.9	данные отсутствуют	данные отсутствуют
5259	92185.84	116372.75	данные отсутствуют	данные отсутствуют
5260	92185.99	116372.73	данные отсутствуют	данные отсутствуют
5261	92186.13	116372.71	данные отсутствуют	данные отсутствуют
5262	92186.28	116372.7	данные отсутствуют	данные отсутствуют
Государственный регистратор				ФГИС ЕГРН
полное наименование должности			подпись	инициалы, фамилия

М.П.

Выписка из Единого государственного реестра недвижимости об объекте недвижимости
Сведения о частях земельного участка

Земельный участок			
(вид объекта недвижимости)			
Лист № Раздела 4.2	Всего листов раздела 4.2:	Всего разделов:	Всего листов выписки:
04.04.2022 № 99/2022/459148765			
Кадастровый номер:		78:31:0151502:17	

Номер точки	Координаты, м		Описание закрепления на местности	Средняя квадратическая погрешность определения координат характерных точек границы части земельного участка, м
	X	Y		
1	2	3	4	5
5263	92186.42	116372.69	данные отсутствуют	данные отсутствуют
5264	92186.57	116372.69	данные отсутствуют	данные отсутствуют
5265	92186.72	116372.69	данные отсутствуют	данные отсутствуют
5266	92186.87	116372.69	данные отсутствуют	данные отсутствуют
5267	92187.01	116372.7	данные отсутствуют	данные отсутствуют
5268	92187.16	116372.71	данные отсутствуют	данные отсутствуют
5269	92187.3	116372.73	данные отсутствуют	данные отсутствуют
5270	92187.45	116372.75	данные отсутствуют	данные отсутствуют
5271	92187.59	116372.78	данные отсутствуют	данные отсутствуют
5272	92187.74	116372.81	данные отсутствуют	данные отсутствуют
5273	92187.88	116372.85	данные отсутствуют	данные отсутствуют
5274	92188.02	116372.88	данные отсутствуют	данные отсутствуют
5275	92188.16	116372.93	данные отсутствуют	данные отсутствуют
5276	92188.3	116372.97	данные отсутствуют	данные отсутствуют
5277	92188.44	116373.03	данные отсутствуют	данные отсутствуют
5278	92188.58	116373.08	данные отсутствуют	данные отсутствуют
5279	92188.71	116373.14	данные отсутствуют	данные отсутствуют

Государственный регистратор		ФГИС ЕГРН
полное наименование должности	подпись	инициалы, фамилия

М.П.

Выписка из Единого государственного реестра недвижимости об объекте недвижимости
Сведения о частях земельного участка

Земельный участок			
(вид объекта недвижимости)			
Лист № Раздела 4.2	Всего листов раздела 4.2:	Всего разделов:	Всего листов выписки:
04.04.2022 № 99/2022/459148765			
Кадастровый номер:		78:31:0151502:17	

Номер точки	Координаты, м		Описание закрепления на местности	Средняя квадратическая погрешность определения координат характерных точек границы части земельного участка, м
	X	Y		
1	2	3	4	5
5280	92188.84	116373.2	данные отсутствуют	данные отсутствуют
5281	92188.97	116373.27	данные отсутствуют	данные отсутствуют
5282	92189.1	116373.34	данные отсутствуют	данные отсутствуют
5283	92189.23	116373.42	данные отсутствуют	данные отсутствуют
5284	92189.39	116373.52	данные отсутствуют	данные отсутствуют
5285	92189.59	116373.66	данные отсутствуют	данные отсутствуют
5286	92189.71	116373.75	данные отсутствуют	данные отсутствуют
5287	92189.82	116373.84	данные отсутствуют	данные отсутствуют
5288	92189.94	116373.94	данные отсутствуют	данные отсутствуют
5289	92190.04	116374.04	данные отсутствуют	данные отсутствуют
5290	92190.15	116374.14	данные отсутствуют	данные отсутствуют
5291	92190.25	116374.25	данные отсутствуют	данные отсутствуют
5292	92190.35	116374.36	данные отсутствуют	данные отсутствуют
5293	92190.45	116374.47	данные отсутствуют	данные отсутствуют
5294	92190.54	116374.58	данные отсутствуют	данные отсутствуют
5295	92190.63	116374.7	данные отсутствуют	данные отсутствуют
5296	92190.72	116374.82	данные отсутствуют	данные отсутствуют
Государственный регистратор				ФГИС ЕГРН
полное наименование должности			подпись	инициалы, фамилия

М.П.

Выписка из Единого государственного реестра недвижимости об объекте недвижимости
Сведения о частях земельного участка

Земельный участок			
(вид объекта недвижимости)			
Лист № Раздела 4.2	Всего листов раздела 4.2:	Всего разделов:	Всего листов выписки:
04.04.2022 № 99/2022/459148765			
Кадастровый номер:		78:31:0151502:17	

Номер точки	Координаты, м		Описание закрепления на местности	Средняя квадратическая погрешность определения координат характерных точек границы части земельного участка, м
	X	Y		
1	2	3	4	5
5297	92190.8	116374.94	данные отсутствуют	данные отсутствуют
5298	92190.88	116375.06	данные отсутствуют	данные отсутствуют
5299	92190.95	116375.19	данные отсутствуют	данные отсутствуют
5300	92191.02	116375.32	данные отсутствуют	данные отсутствуют
5301	92191.09	116375.45	данные отсутствуют	данные отсутствуют
5302	92191.15	116375.58	данные отсутствуют	данные отсутствуют
5303	92191.21	116375.71	данные отсутствуют	данные отсутствуют
5304	92191.27	116375.85	данные отсутствуют	данные отсутствуют
5305	92193.2	116380.7	данные отсутствуют	данные отсутствуют
5306	92193.25	116380.84	данные отсутствуют	данные отсутствуют
5307	92193.3	116380.97	данные отсутствуют	данные отсутствуют
5308	92193.34	116381.11	данные отсутствуют	данные отсутствуют
5309	92193.38	116381.25	данные отсутствуют	данные отсутствуют
5310	92193.42	116381.39	данные отсутствуют	данные отсутствуют
5311	92193.45	116381.54	данные отсутствуют	данные отсутствуют
5312	92193.48	116381.68	данные отсутствуют	данные отсутствуют
5313	92193.5	116381.82	данные отсутствуют	данные отсутствуют
Государственный регистратор				ФГИС ЕГРН
полное наименование должности			подпись	инициалы, фамилия

М.П.

Выписка из Единого государственного реестра недвижимости об объекте недвижимости
Сведения о частях земельного участка

Земельный участок			
(вид объекта недвижимости)			
Лист № Раздела 4.2	Всего листов раздела 4.2:	Всего разделов:	Всего листов выписки:
04.04.2022 № 99/2022/459148765			
Кадастровый номер:		78:31:0151502:17	

Номер точки	Координаты, м		Описание закрепления на местности	Средняя квадратическая погрешность определения координат характерных точек границы части земельного участка, м
	X	Y		
1	2	3	4	5
5314	92193.52	116381.97	данные отсутствуют	данные отсутствуют
5315	92193.53	116382.11	данные отсутствуют	данные отсутствуют
5316	92193.54	116382.26	данные отсутствуют	данные отсутствуют
5317	92193.55	116382.4	данные отсутствуют	данные отсутствуют
5318	92193.55	116382.55	данные отсутствуют	данные отсутствуют
5319	92193.55	116382.69	данные отсутствуют	данные отсутствуют
5320	92193.54	116382.84	данные отсутствуют	данные отсутствуют
5321	92193.53	116382.98	данные отсутствуют	данные отсутствуют
5322	92193.52	116383.13	данные отсутствуют	данные отсутствуют
5323	92193.5	116383.27	данные отсутствуют	данные отсутствуют
5324	92193.47	116383.42	данные отсутствуют	данные отсутствуют
5325	92193.45	116383.56	данные отсутствуют	данные отсутствуют
5326	92193.41	116383.7	данные отсутствуют	данные отсутствуют
5327	92193.38	116383.84	данные отсутствуют	данные отсутствуют
5328	92193.34	116383.98	данные отсутствуют	данные отсутствуют
5329	92193.29	116384.12	данные отсутствуют	данные отсутствуют
5330	92193.25	116384.26	данные отсутствуют	данные отсутствуют
Государственный регистратор				ФГИС ЕГРН
полное наименование должности			подпись	инициалы, фамилия

М.П.

Выписка из Единого государственного реестра недвижимости об объекте недвижимости
Сведения о частях земельного участка

Земельный участок			
(вид объекта недвижимости)			
Лист № Раздела 4.2	Всего листов раздела 4.2:	Всего разделов:	Всего листов выписки:
04.04.2022 № 99/2022/459148765			
Кадастровый номер:		78:31:0151502:17	

Номер точки	Координаты, м		Описание закрепления на местности	Средняя квадратическая погрешность определения координат характерных точек границы части земельного участка, м
	X	Y		
1	2	3	4	5
5331	92193.19	116384.39	данные отсутствуют	данные отсутствуют
5332	92193.14	116384.53	данные отсутствуют	данные отсутствуют
5333	92193.08	116384.66	данные отсутствуют	данные отсутствуют
5334	92193.02	116384.79	данные отсутствуют	данные отсутствуют
5335	92192.95	116384.92	данные отсутствуют	данные отсутствуют
5336	92192.88	116385.05	данные отсутствуют	данные отсутствуют
5337	92192.8	116385.17	данные отсутствуют	данные отсутствуют
5338	92192.72	116385.29	данные отсутствуют	данные отсутствуют
5339	92192.64	116385.41	данные отсутствуют	данные отсутствуют
5340	92192.56	116385.53	данные отсутствуют	данные отсутствуют
5341	92192.47	116385.65	данные отсутствуют	данные отсутствуют
5342	92192.38	116385.76	данные отсутствуют	данные отсутствуют
5343	92192.28	116385.87	данные отсутствуют	данные отсутствуют
5344	92192.18	116385.98	данные отсутствуют	данные отсутствуют
5345	92192.08	116386.08	данные отсутствуют	данные отсутствуют
5346	92191.98	116386.18	данные отсутствуют	данные отсутствуют
5347	92191.87	116386.28	данные отсутствуют	данные отсутствуют
Государственный регистратор				ФГИС ЕГРН
полное наименование должности			подпись	инициалы, фамилия

М.П.

Выписка из Единого государственного реестра недвижимости об объекте недвижимости
Сведения о частях земельного участка

Земельный участок			
(вид объекта недвижимости)			
Лист № Раздела 4.2	Всего листов раздела 4.2:	Всего разделов:	Всего листов выписки:
04.04.2022 № 99/2022/459148765			
Кадастровый номер:		78:31:0151502:17	

Номер точки	Координаты, м		Описание закрепления на местности	Средняя квадратическая погрешность определения координат характерных точек границы части земельного участка, м
	X	Y		
1	2	3	4	5
5348	92191.76	116386.38	данные отсутствуют	данные отсутствуют
5349	92191.65	116386.47	данные отсутствуют	данные отсутствуют
5350	92191.53	116386.56	данные отсутствуют	данные отсутствуют
5351	92191.41	116386.64	данные отсутствуют	данные отсутствуют
5352	92191.29	116386.72	данные отсутствуют	данные отсутствуют
5353	92191.17	116386.8	данные отсутствуют	данные отсутствуют
5354	92191.04	116386.87	данные отсутствуют	данные отсутствуют
5355	92190.92	116386.94	данные отсутствуют	данные отсутствуют
5356	92190.79	116387.01	данные отсутствуют	данные отсутствуют
5357	92190.66	116387.08	данные отсутствуют	данные отсутствуют
5358	92190.52	116387.13	данные отсутствуют	данные отсутствуют
5359	92190.39	116387.19	данные отсутствуют	данные отсутствуют
5360	92190.25	116387.24	данные отсутствуют	данные отсутствуют
5361	92190.12	116387.29	данные отсутствуют	данные отсутствуют
5362	92189.98	116387.33	данные отсутствуют	данные отсутствуют
5363	92189.84	116387.37	данные отсутствуют	данные отсутствуют
5364	92189.7	116387.41	данные отсутствуют	данные отсутствуют
Государственный регистратор				ФГИС ЕГРН
полное наименование должности			подпись	инициалы, фамилия

М.П.

Выписка из Единого государственного реестра недвижимости об объекте недвижимости
Сведения о частях земельного участка

Земельный участок			
(вид объекта недвижимости)			
Лист № Раздела 4.2	Всего листов раздела 4.2:	Всего разделов:	Всего листов выписки:
04.04.2022 № 99/2022/459148765			
Кадастровый номер:		78:31:0151502:17	

Номер точки	Координаты, м		Описание закрепления на местности	Средняя квадратическая погрешность определения координат характерных точек границы части земельного участка, м
	X	Y		
1	2	3	4	5
5365	92189.55	116387.44	данные отсутствуют	данные отсутствуют
5366	92189.41	116387.47	данные отсутствуют	данные отсутствуют
5367	92189.27	116387.49	данные отсутствуют	данные отсутствуют
5368	92189.12	116387.51	данные отсутствуют	данные отсутствуют
5369	92188.98	116387.52	данные отсутствуют	данные отсутствуют
5370	92188.83	116387.53	данные отсутствуют	данные отсутствуют
5371	92188.69	116387.54	данные отсутствуют	данные отсутствуют
5372	92188.54	116387.54	данные отсутствуют	данные отсутствуют
5373	92188.4	116387.54	данные отсутствуют	данные отсутствуют
5374	92188.25	116387.53	данные отсутствуют	данные отсутствуют
5375	92188.11	116387.52	данные отсутствуют	данные отсутствуют
5376	92187.96	116387.51	данные отсутствуют	данные отсутствуют
5377	92187.82	116387.49	данные отсутствуют	данные отсутствуют
5378	92187.67	116387.46	данные отсутствуют	данные отсутствуют
5379	92187.53	116387.44	данные отсутствуют	данные отсутствуют
5380	92187.39	116387.4	данные отсутствуют	данные отсутствуют
5381	92187.25	116387.37	данные отсутствуют	данные отсутствуют
Государственный регистратор				ФГИС ЕГРН
полное наименование должности			подпись	инициалы, фамилия

М.П.

Выписка из Единого государственного реестра недвижимости об объекте недвижимости
Сведения о частях земельного участка

Земельный участок			
(вид объекта недвижимости)			
Лист № Раздела 4.2	Всего листов раздела 4.2:	Всего разделов:	Всего листов выписки:
04.04.2022 № 99/2022/459148765			
Кадастровый номер:		78:31:0151502:17	

Номер точки	Координаты, м		Описание закрепления на местности	Средняя квадратическая погрешность определения координат характерных точек границы части земельного участка, м
	X	Y		
1	2	3	4	5
5382	92187.11	116387.33	данные отсутствуют	данные отсутствуют
5383	92186.97	116387.28	данные отсутствуют	данные отсутствуют
5384	92186.83	116387.24	данные отсутствуют	данные отсутствуют
5385	92186.7	116387.18	данные отсутствуют	данные отсутствуют
5386	92186.56	116387.13	данные отсутствуют	данные отсутствуют
5387	92186.43	116387.07	данные отсутствуют	данные отсутствуют
5388	92186.3	116387.01	данные отсутствуют	данные отсутствуют
5389	92186.17	116386.94	данные отсутствуют	данные отсутствуют
5390	92186.04	116386.87	данные отсутствуют	данные отсутствуют
5391	92185.92	116386.79	данные отсутствуют	данные отсутствуют
5392	92185.8	116386.71	данные отсутствуют	данные отсутствуют
5393	92185.68	116386.63	данные отсутствуют	данные отсутствуют
5394	92185.56	116386.55	данные отсутствуют	данные отсутствуют
5395	92185.44	116386.46	данные отсутствуют	данные отсутствуют
5396	92185.33	116386.37	данные отсутствуют	данные отсутствуют
5397	92185.22	116386.27	данные отсутствуют	данные отсутствуют
5398	92185.11	116386.17	данные отсутствуют	данные отсутствуют
Государственный регистратор				ФГИС ЕГРН
полное наименование должности			подпись	инициалы, фамилия

М.П.

Выписка из Единого государственного реестра недвижимости об объекте недвижимости
Сведения о частях земельного участка

Земельный участок			
(вид объекта недвижимости)			
Лист № Раздела 4.2	Всего листов раздела 4.2:	Всего разделов:	Всего листов выписки:
04.04.2022 № 99/2022/459148765			
Кадастровый номер:		78:31:0151502:17	

Номер точки	Координаты, м		Описание закрепления на местности	Средняя квадратическая погрешность определения координат характерных точек границы части земельного участка, м
	X	Y		
1	2	3	4	5
5399	92185.01	116386.07	данные отсутствуют	данные отсутствуют
5400	92184.91	116385.97	данные отсутствуют	данные отсутствуют
5401	92184.81	116385.86	данные отсутствуют	данные отсутствуют
5402	92184.71	116385.75	данные отсутствуют	данные отсутствуют
5403	92184.62	116385.64	данные отсутствуют	данные отсутствуют
5404	92184.53	116385.52	данные отсутствуют	данные отсутствуют
5405	92184.45	116385.4	данные отсутствуют	данные отсутствуют
5406	92184.37	116385.28	данные отсутствуют	данные отсутствуют
5407	92184.29	116385.16	данные отсутствуют	данные отсутствуют
5408	92184.22	116385.03	данные отсутствуют	данные отсутствуют
5409	92184.15	116384.91	данные отсутствуют	данные отсутствуют
5410	92184.08	116384.78	данные отсутствуют	данные отсутствуют
5411	92184.01	116384.65	данные отсутствуют	данные отсутствуют
5412	92183.96	116384.51	данные отсутствуют	данные отсутствуют
5413	92183.9	116384.38	данные отсутствуют	данные отсутствуют
5414	92183.45	116383.26	данные отсутствуют	данные отсутствуют
5415	92173.96	116384.76	данные отсутствуют	данные отсутствуют
Государственный регистратор				ФГИС ЕГРН
полное наименование должности			подпись	инициалы, фамилия

М.П.

Выписка из Единого государственного реестра недвижимости об объекте недвижимости
Сведения о частях земельного участка

Земельный участок			
(вид объекта недвижимости)			
Лист № Раздела 4.2	Всего листов раздела 4.2:	Всего разделов:	Всего листов выписки:
04.04.2022 № 99/2022/459148765			
Кадастровый номер:		78:31:0151502:17	

Номер точки	Координаты, м		Описание закрепления на местности	Средняя квадратическая погрешность определения координат характерных точек границы части земельного участка, м
	X	Y		
1	2	3	4	5
5416	92174	116385.01	данные отсутствуют	данные отсутствуют
5417	92174.02	116385.42	данные отсутствуют	данные отсутствуют
5418	92174.02	116385.57	данные отсутствуют	данные отсутствуют
5419	92174.02	116385.71	данные отсутствуют	данные отсутствуют
5420	92174.01	116385.86	данные отсутствуют	данные отсутствуют
5421	92174	116386.01	данные отсутствуют	данные отсутствуют
5422	92173.98	116386.15	данные отсутствуют	данные отсутствуют
5423	92173.96	116386.3	данные отсутствуют	данные отсутствуют
5424	92173.94	116386.44	данные отсутствуют	данные отсутствуют
5425	92173.91	116386.59	данные отсутствуют	данные отсутствуют
5426	92173.88	116386.73	данные отсутствуют	данные отсутствуют
5427	92173.84	116386.87	данные отсутствуют	данные отсутствуют
5428	92173.8	116387.01	данные отсутствуют	данные отсутствуют
5429	92173.75	116387.15	данные отсутствуют	данные отсутствуют
5430	92173.7	116387.29	данные отсутствуют	данные отсутствуют
5431	92173.65	116387.43	данные отсутствуют	данные отсутствуют
5432	92173.59	116387.56	данные отсутствуют	данные отсутствуют
Государственный регистратор				ФГИС ЕГРН
полное наименование должности			подпись	инициалы, фамилия

М.П.

Выписка из Единого государственного реестра недвижимости об объекте недвижимости
Сведения о частях земельного участка

Земельный участок			
<small>(вид объекта недвижимости)</small>			
Лист № Раздела 4.2	Всего листов раздела 4.2:	Всего разделов:	Всего листов выписки:
04.04.2022 № 99/2022/459148765			
Кадастровый номер:		78:31:0151502:17	

Номер точки	Координаты, м		Описание закрепления на местности	Средняя квадратическая погрешность определения координат характерных точек границы части земельного участка, м
	X	Y		
1	2	3	4	5
5433	92173.53	116387.69	данные отсутствуют	данные отсутствуют
5434	92173.46	116387.83	данные отсутствуют	данные отсутствуют
5435	92173.39	116387.95	данные отсутствуют	данные отсутствуют
5436	92173.32	116388.08	данные отсутствуют	данные отсутствуют
5437	92173.24	116388.21	данные отсутствуют	данные отсутствуют
5438	92173.16	116388.33	данные отсутствуют	данные отсутствуют
5439	92173.08	116388.45	данные отсутствуют	данные отсутствуют
5440	92172.99	116388.57	данные отсутствуют	данные отсутствуют
5441	92172.9	116388.68	данные отсутствуют	данные отсутствуют
5442	92172.81	116388.8	данные отсутствуют	данные отсутствуют
5443	92172.71	116388.91	данные отсутствуют	данные отсутствуют
5444	92172.61	116389.01	данные отсутствуют	данные отсутствуют
5445	92172.51	116389.12	данные отсутствуют	данные отсутствуют
5446	92172.4	116389.22	данные отсутствуют	данные отсутствуют
5447	92172.29	116389.31	данные отсутствуют	данные отсутствуют
5448	92172.18	116389.41	данные отсутствуют	данные отсутствуют
5449	92172.06	116389.5	данные отсутствуют	данные отсутствуют
Государственный регистратор				ФГИС ЕГРН
полное наименование должности			подпись	инициалы, фамилия

М.П.

Выписка из Единого государственного реестра недвижимости об объекте недвижимости
Сведения о частях земельного участка

Земельный участок			
(вид объекта недвижимости)			
Лист № Раздела 4.2	Всего листов раздела 4.2:	Всего разделов:	Всего листов выписки:
04.04.2022 № 99/2022/459148765			
Кадастровый номер:		78:31:0151502:17	

Номер точки	Координаты, м		Описание закрепления на местности	Средняя квадратическая погрешность определения координат характерных точек границы части земельного участка, м
	X	Y		
1	2	3	4	5
5450	92171.94	116389.59	данные отсутствуют	данные отсутствуют
5451	92171.82	116389.67	данные отсутствуют	данные отсутствуют
5452	92171.7	116389.75	данные отсутствуют	данные отсутствуют
5453	92171.57	116389.83	данные отсутствуют	данные отсутствуют
5454	92171.45	116389.9	данные отсутствуют	данные отсутствуют
5455	92171.32	116389.97	данные отсутствуют	данные отсутствуют
5456	92171.19	116390.03	данные отсутствуют	данные отсутствуют
5457	92171.05	116390.1	данные отсутствуют	данные отсутствуют
5458	92170.92	116390.15	данные отсутствуют	данные отсутствуют
5459	92170.78	116390.21	данные отсутствуют	данные отсутствуют
5460	92170.64	116390.26	данные отсутствуют	данные отсутствуют
5461	92170.5	116390.3	данные отсутствуют	данные отсутствуют
5462	92170.36	116390.34	данные отсутствуют	данные отсутствуют
5463	92170.22	116390.38	данные отсутствуют	данные отсутствуют
5464	92170.08	116390.41	данные отсутствуют	данные отсутствуют
5465	92169.95	116390.44	данные отсутствуют	данные отсутствуют
5466	92169.79	116390.47	данные отсутствуют	данные отсутствуют
Государственный регистратор				ФГИС ЕГРН
полное наименование должности			подпись	инициалы, фамилия

М.П.

Выписка из Единого государственного реестра недвижимости об объекте недвижимости
Сведения о частях земельного участка

Земельный участок			
(вид объекта недвижимости)			
Лист № Раздела 4.2	Всего листов раздела 4.2:	Всего разделов:	Всего листов выписки:
04.04.2022 № 99/2022/459148765			
Кадастровый номер:		78:31:0151502:17	

Номер точки	Координаты, м		Описание закрепления на местности	Средняя квадратическая погрешность определения координат характерных точек границы части земельного участка, м
	X	Y		
1	2	3	4	5
5467	92169.64	116390.49	данные отсутствуют	данные отсутствуют
5468	92169.5	116390.5	данные отсутствуют	данные отсутствуют
5469	92169.35	116390.52	данные отсутствуют	данные отсутствуют
5470	92169.21	116390.52	данные отсутствуют	данные отсутствуют
5471	92169.06	116390.53	данные отсутствуют	данные отсутствуют
5472	92168.91	116390.52	данные отсутствуют	данные отсутствуют
5473	92168.77	116390.52	данные отсутствуют	данные отсутствуют
5474	92168.62	116390.51	данные отсутствуют	данные отсутствуют
5475	92168.47	116390.5	данные отсутствуют	данные отсутствуют
5476	92168.33	116390.48	данные отсутствуют	данные отсутствуют
5477	92168.18	116390.45	данные отсутствуют	данные отсутствуют
5478	92168.04	116390.43	данные отсутствуют	данные отсутствуют
5479	92167.9	116390.4	данные отсутствуют	данные отсутствуют
5480	92167.75	116390.36	данные отсутствуют	данные отсутствуют
5481	92167.61	116390.32	данные отсутствуют	данные отсутствуют
5482	92167.47	116390.28	данные отсутствуют	данные отсутствуют
5483	92167.33	116390.23	данные отсутствуют	данные отсутствуют

Государственный регистратор		ФГИС ЕГРН
полное наименование должности	подпись	инициалы, фамилия

М.П.

Выписка из Единого государственного реестра недвижимости об объекте недвижимости
Сведения о частях земельного участка

1808

Земельный участок			
(вид объекта недвижимости)			
Лист № Раздела 4.2	Всего листов раздела 4.2:	Всего разделов:	Всего листов выписки:
04.04.2022 № 99/2022/459148765			
Кадастровый номер:		78:31:0151502:17	

Номер точки	Координаты, м		Описание закрепления на местности	Средняя квадратическая погрешность определения координат характерных точек границы части земельного участка, м
	X	Y		
1	2	3	4	5
5484	92167.2	116390.18	данные отсутствуют	данные отсутствуют
5485	92167.06	116390.12	данные отсутствуют	данные отсутствуют
5486	92166.93	116390.06	данные отсутствуют	данные отсутствуют
5487	92166.79	116390	данные отсутствуют	данные отсутствуют
5488	92166.66	116389.93	данные отсутствуют	данные отсутствуют
5489	92166.53	116389.86	данные отсутствуют	данные отсутствуют
5490	92166.41	116389.78	данные отсутствуют	данные отсутствуют
5491	92166.29	116389.71	данные отсутствуют	данные отсутствуют
5492	92166.16	116389.62	данные отсутствуют	данные отсутствуют
5493	92166.04	116389.54	данные отсутствуют	данные отсутствуют
5494	92165.93	116389.45	данные отсутствуют	данные отсутствуют
5495	92165.81	116389.36	данные отсутствуют	данные отсутствуют
5496	92165.7	116389.26	данные отсутствуют	данные отсутствуют
5497	92165.6	116389.16	данные отсутствуют	данные отсутствуют
5498	92165.49	116389.06	данные отсутствуют	данные отсутствуют
5499	92165.39	116388.95	данные отсутствуют	данные отсутствуют
5500	92165.29	116388.84	данные отсутствуют	данные отсутствуют
Государственный регистратор				ФГИС ЕГРН
полное наименование должности			подпись	инициалы, фамилия

М.П.

Выписка из Единого государственного реестра недвижимости об объекте недвижимости
Сведения о частях земельного участка

Земельный участок			
(вид объекта недвижимости)			
Лист № Раздела 4.2	Всего листов раздела 4.2:	Всего разделов:	Всего листов выписки:
04.04.2022 № 99/2022/459148765			
Кадастровый номер:		78:31:0151502:17	

Номер точки	Координаты, м		Описание закрепления на местности	Средняя квадратическая погрешность определения координат характерных точек границы части земельного участка, м
	X	Y		
1	2	3	4	5
5501	92165.19	116388.73	данные отсутствуют	данные отсутствуют
5502	92165.1	116388.62	данные отсутствуют	данные отсутствуют
5503	92165.01	116388.5	данные отсутствуют	данные отсутствуют
5504	92164.93	116388.38	данные отсутствуют	данные отсутствуют
5505	92164.84	116388.26	данные отсутствуют	данные отсутствуют
5506	92164.77	116388.14	данные отсутствуют	данные отсутствуют
5507	92164.69	116388.01	данные отсутствуют	данные отсутствуют
5508	92164.62	116387.88	данные отсутствуют	данные отсутствуют
5509	92164.55	116387.75	данные отсутствуют	данные отсутствуют
5510	92164.49	116387.62	данные отсутствуют	данные отсутствуют
5511	92163.94	116386.44	данные отсутствуют	данные отсутствуют
5512	92152.32	116388.53	данные отсутствуют	данные отсутствуют
5513	92152.34	116389.08	данные отсутствуют	данные отсутствуют
5514	92152.34	116389.23	данные отсутствуют	данные отсутствуют
5515	92152.33	116389.37	данные отсутствуют	данные отсутствуют
5516	92152.32	116389.52	данные отсутствуют	данные отсутствуют
5517	92152.31	116389.66	данные отсутствуют	данные отсутствуют
Государственный регистратор				ФГИС ЕГРН
полное наименование должности			подпись	инициалы, фамилия

М.П.

Выписка из Единого государственного реестра недвижимости об объекте недвижимости
Сведения о частях земельного участка

Земельный участок			
<small>(вид объекта недвижимости)</small>			
Лист № Раздела 4.2	Всего листов раздела 4.2:	Всего разделов:	Всего листов выписки:
04.04.2022 № 99/2022/459148765			
Кадастровый номер:		78:31:0151502:17	

Номер точки	Координаты, м		Описание закрепления на местности	Средняя квадратическая погрешность определения координат характерных точек границы части земельного участка, м
	X	Y		
1	2	3	4	5
5518	92152.29	116389.81	данные отсутствуют	данные отсутствуют
5519	92152.26	116389.95	данные отсутствуют	данные отсутствуют
5520	92152.23	116390.1	данные отсутствуют	данные отсутствуют
5521	92152.2	116390.24	данные отсутствуют	данные отсутствуют
5522	92152.17	116390.38	данные отсутствуют	данные отсутствуют
5523	92152.13	116390.52	данные отсутствуют	данные отсутствуют
5524	92152.08	116390.66	данные отсутствуют	данные отсутствуют
5525	92152.03	116390.8	данные отсутствуют	данные отсутствуют
5526	92151.98	116390.94	данные отсутствуют	данные отсутствуют
5527	92151.92	116391.07	данные отсутствуют	данные отсутствуют
5528	92151.86	116391.21	данные отсутствуют	данные отсутствуют
5529	92151.8	116391.34	данные отсутствуют	данные отсутствуют
5530	92151.73	116391.47	данные отсутствуют	данные отсутствуют
5531	92151.66	116391.59	данные отсутствуют	данные отсутствуют
5532	92151.58	116391.72	данные отсутствуют	данные отсутствуют
5533	92151.51	116391.84	данные отсутствуют	данные отсутствуют
5534	92151.42	116391.96	данные отсутствуют	данные отсутствуют
Государственный регистратор				ФГИС ЕГРН
полное наименование должности			подпись	инициалы, фамилия

М.П.

Выписка из Единого государственного реестра недвижимости об объекте недвижимости
Сведения о частях земельного участка

Земельный участок			
(вид объекта недвижимости)			
Лист № Раздела 4.2	Всего листов раздела 4.2:	Всего разделов:	Всего листов выписки:
04.04.2022 № 99/2022/459148765			
Кадастровый номер:		78:31:0151502:17	

Номер точки	Координаты, м		Описание закрепления на местности	Средняя квадратическая погрешность определения координат характерных точек границы части земельного участка, м
	X	Y		
1	2	3	4	5
5535	92151.34	116392.08	данные отсутствуют	данные отсутствуют
5536	92151.25	116392.2	данные отсутствуют	данные отсутствуют
5537	92151.15	116392.31	данные отсутствуют	данные отсутствуют
5538	92151.06	116392.42	данные отсутствуют	данные отсутствуют
5539	92150.96	116392.53	данные отсутствуют	данные отсутствуют
5540	92150.86	116392.63	данные отсутствуют	данные отсутствуют
5541	92150.75	116392.73	данные отсутствуют	данные отсутствуют
5542	92150.64	116392.83	данные отсутствуют	данные отсутствуют
5543	92150.53	116392.93	данные отсутствуют	данные отсутствуют
5544	92150.42	116393.02	данные отсутствуют	данные отсутствуют
5545	92150.3	116393.11	данные отсутствуют	данные отсутствуют
5546	92150.18	116393.19	данные отсутствуют	данные отсутствуют
5547	92150.06	116393.27	данные отсутствуют	данные отсутствуют
5548	92149.93	116393.35	данные отсутствуют	данные отсутствуют
5549	92149.81	116393.43	данные отсутствуют	данные отсутствуют
5550	92149.68	116393.5	данные отсутствуют	данные отсутствуют
5551	92149.55	116393.56	данные отсутствуют	данные отсутствуют
Государственный регистратор				ФГИС ЕГРН
полное наименование должности			подпись	инициалы, фамилия

М.П.

Выписка из Единого государственного реестра недвижимости об объекте недвижимости
Сведения о частях земельного участка

Земельный участок			
(вид объекта недвижимости)			
Лист № Раздела 4.2	Всего листов раздела 4.2:	Всего разделов:	Всего листов выписки:
04.04.2022 № 99/2022/459148765			
Кадастровый номер:		78:31:0151502:17	

Номер точки	Координаты, м		Описание закрепления на местности	Средняя квадратическая погрешность определения координат характерных точек границы части земельного участка, м
	X	Y		
1	2	3	4	5
5552	92149.42	116393.63	данные отсутствуют	данные отсутствуют
5553	92149.28	116393.68	данные отсутствуют	данные отсутствуют
5554	92149.15	116393.74	данные отсутствуют	данные отсутствуют
5555	92149.01	116393.79	данные отсутствуют	данные отсутствуют
5556	92148.87	116393.84	данные отсутствуют	данные отсутствуют
5557	92148.73	116393.88	данные отсутствуют	данные отсутствуют
5558	92148.59	116393.92	данные отсутствуют	данные отсутствуют
5559	92148.45	116393.95	данные отсутствуют	данные отсутствуют
5560	92148.3	116393.98	данные отсутствуют	данные отсутствуют
5561	92148.16	116394.01	данные отсутствуют	данные отсутствуют
5562	92148.02	116394.03	данные отсутствуют	данные отсутствуют
5563	92147.87	116394.05	данные отсутствуют	данные отсутствуют
5564	92147.73	116394.06	данные отсутствуют	данные отсутствуют
5565	92147.58	116394.07	данные отсутствуют	данные отсутствуют
5566	92147.43	116394.08	данные отсутствуют	данные отсутствуют
5567	92147.29	116394.08	данные отсутствуют	данные отсутствуют
5568	92147.14	116394.07	данные отсутствуют	данные отсутствуют
Государственный регистратор				ФГИС ЕГРН
полное наименование должности			подпись	инициалы, фамилия

М.П.

Выписка из Единого государственного реестра недвижимости об объекте недвижимости
Сведения о частях земельного участка

Земельный участок			
(вид объекта недвижимости)			
Лист № Раздела 4.2	Всего листов раздела 4.2:	Всего разделов:	Всего листов выписки:
04.04.2022 № 99/2022/459148765			
Кадастровый номер:		78:31:0151502:17	

Номер точки	Координаты, м		Описание закрепления на местности	Средняя квадратическая погрешность определения координат характерных точек границы части земельного участка, м
	X	Y		
1	2	3	4	5
5569	92146.99	116394.07	данные отсутствуют	данные отсутствуют
5570	92146.85	116394.05	данные отсутствуют	данные отсутствуют
5571	92146.7	116394.04	данные отсутствуют	данные отсутствуют
5572	92146.56	116394.02	данные отсутствуют	данные отсутствуют
5573	92146.41	116393.99	данные отсутствуют	данные отсутствуют
5574	92146.27	116393.96	данные отсутствуют	данные отсутствуют
5575	92146.13	116393.93	данные отсутствуют	данные отсутствуют
5576	92145.99	116393.89	данные отсутствуют	данные отсутствуют
5577	92145.85	116393.85	данные отсутствуют	данные отсутствуют
5578	92145.71	116393.8	данные отсутствуют	данные отсутствуют
5579	92145.57	116393.75	данные отсутствуют	данные отсутствуют
5580	92145.43	116393.7	данные отсутствуют	данные отсутствуют
5581	92145.3	116393.64	данные отсутствуют	данные отсутствуют
5582	92145.17	116393.58	данные отсутствуют	данные отсутствуют
5583	92145.03	116393.51	данные отсутствуют	данные отсутствуют
5584	92144.91	116393.45	данные отсутствуют	данные отсутствуют
5585	92144.78	116393.37	данные отсутствуют	данные отсутствуют
Государственный регистратор				ФГИС ЕГРН
полное наименование должности			подпись	инициалы, фамилия

М.П.

Выписка из Единого государственного реестра недвижимости об объекте недвижимости
Сведения о частях земельного участка

Земельный участок			
(вид объекта недвижимости)			
Лист № Раздела 4.2	Всего листов раздела 4.2:	Всего разделов:	Всего листов выписки:
04.04.2022 № 99/2022/459148765			
Кадастровый номер:		78:31:0151502:17	

Номер точки	Координаты, м		Описание закрепления на местности	Средняя квадратическая погрешность определения координат характерных точек границы части земельного участка, м
	X	Y		
1	2	3	4	5
5586	92144.65	116393.3	данные отсутствуют	данные отсутствуют
5587	92144.53	116393.21	данные отсутствуют	данные отсутствуют
5588	92144.41	116393.13	данные отсутствуют	данные отсутствуют
5589	92144.29	116393.04	данные отсутствуют	данные отсутствуют
5590	92144.18	116392.95	данные отсутствуют	данные отсутствуют
5591	92144.07	116392.86	данные отсутствуют	данные отсутствуют
5592	92143.96	116392.76	данные отсутствуют	данные отсутствуют
5593	92143.85	116392.66	данные отсутствуют	данные отсутствуют
5594	92143.75	116392.56	данные отсутствуют	данные отсутствуют
5595	92143.65	116392.45	данные отсутствуют	данные отсутствуют
5596	92143.55	116392.34	данные отсутствуют	данные отсутствуют
5597	92143.46	116392.23	данные отсутствуют	данные отсутствуют
5598	92143.37	116392.11	данные отсутствуют	данные отсутствуют
5599	92143.28	116392	данные отсутствуют	данные отсутствуют
5600	92143.2	116391.88	данные отсутствуют	данные отсутствуют
5601	92143.12	116391.75	данные отсутствуют	данные отсутствуют
5602	92143.04	116391.63	данные отсутствуют	данные отсутствуют
Государственный регистратор				ФГИС ЕГРН
полное наименование должности			подпись	инициалы, фамилия

М.П.

Выписка из Единого государственного реестра недвижимости об объекте недвижимости
Сведения о частях земельного участка

Земельный участок			
(вид объекта недвижимости)			
Лист № Раздела 4.2	Всего листов раздела 4.2:	Всего разделов:	Всего листов выписки:
04.04.2022 № 99/2022/459148765			
Кадастровый номер:		78:31:0151502:17	

Номер точки	Координаты, м		Описание закрепления на местности	Средняя квадратическая погрешность определения координат характерных точек границы части земельного участка, м
	X	Y		
1	2	3	4	5
5603	92142.97	116391.5	данные отсутствуют	данные отсутствуют
5604	92142.9	116391.37	данные отсутствуют	данные отсутствуют
5605	92142.83	116391.24	данные отсутствуют	данные отсутствуют
5606	92142.77	116391.11	данные отсутствуют	данные отсутствуют
5607	92142.71	116390.97	данные отсутствуют	данные отсутствуют
5608	92142.66	116390.84	данные отсутствуют	данные отсутствуют
5609	92142.61	116390.7	данные отсутствуют	данные отсутствуют
5610	92142.49	116390.31	данные отсутствуют	данные отсутствуют
5611	92132.67	116392.1	данные отсутствуют	данные отсутствуют
5612	92131.92	116392.47	данные отсутствуют	данные отсутствуют
5613	92131.95	116392.89	данные отсутствуют	данные отсутствуют
5614	92131.95	116393.04	данные отсутствуют	данные отсутствуют
5615	92131.95	116393.18	данные отсутствуют	данные отсутствуют
5616	92131.95	116393.33	данные отсутствуют	данные отсутствуют
5617	92131.94	116393.47	данные отсутствуют	данные отсутствуют
5618	92131.93	116393.62	данные отсутствуют	данные отсутствуют
5619	92131.91	116393.76	данные отсутствуют	данные отсутствуют
Государственный регистратор				ФГИС ЕГРН
полное наименование должности			подпись	инициалы, фамилия

М.П.

Выписка из Единого государственного реестра недвижимости об объекте недвижимости
Сведения о частях земельного участка

Земельный участок			
(вид объекта недвижимости)			
Лист № Раздела 4.2	Всего листов раздела 4.2:	Всего разделов:	Всего листов выписки:
04.04.2022 № 99/2022/459148765			
Кадастровый номер:		78:31:0151502:17	

Номер точки	Координаты, м		Описание закрепления на местности	Средняя квадратическая погрешность определения координат характерных точек границы части земельного участка, м
	X	Y		
1	2	3	4	5
5620	92131.89	116393.91	данные отсутствуют	данные отсутствуют
5621	92131.86	116394.05	данные отсутствуют	данные отсутствуют
5622	92131.84	116394.19	данные отсутствуют	данные отсутствуют
5623	92131.8	116394.34	данные отсутствуют	данные отсутствуют
5624	92131.76	116394.48	данные отсутствуют	данные отсутствуют
5625	92131.72	116394.62	данные отсутствуют	данные отсутствуют
5626	92131.68	116394.75	данные отсутствуют	данные отсутствуют
5627	92131.63	116394.89	данные отсутствуют	данные отсутствуют
5628	92131.57	116395.03	данные отсутствуют	данные отсутствуют
5629	92131.51	116395.16	данные отсутствуют	данные отсутствуют
5630	92131.45	116395.29	данные отсутствуют	данные отсутствуют
5631	92131.39	116395.42	данные отсутствуют	данные отсутствуют
5632	92131.32	116395.55	данные отсутствуют	данные отсутствуют
5633	92131.24	116395.68	данные отсутствуют	данные отсутствуют
5634	92131.17	116395.8	данные отсутствуют	данные отсутствуют
5635	92131.09	116395.92	данные отсутствуют	данные отсутствуют
5636	92131	116396.04	данные отсутствуют	данные отсутствуют
Государственный регистратор				ФГИС ЕГРН
полное наименование должности			подпись	инициалы, фамилия

М.П.

Выписка из Единого государственного реестра недвижимости об объекте недвижимости
Сведения о частях земельного участка

Земельный участок			
(вид объекта недвижимости)			
Лист № Раздела 4.2	Всего листов раздела 4.2:	Всего разделов:	Всего листов выписки:
04.04.2022 № 99/2022/459148765			
Кадастровый номер:		78:31:0151502:17	

Номер точки	Координаты, м		Описание закрепления на местности	Средняя квадратическая погрешность определения координат характерных точек границы части земельного участка, м
	X	Y		
1	2	3	4	5
5637	92130.91	116396.16	данные отсутствуют	данные отсутствуют
5638	92130.82	116396.27	данные отсутствуют	данные отсутствуют
5639	92130.73	116396.38	данные отсутствуют	данные отсутствуют
5640	92130.63	116396.49	данные отсутствуют	данные отсутствуют
5641	92130.53	116396.6	данные отсутствуют	данные отсутствуют
5642	92130.43	116396.7	данные отсутствуют	данные отсутствуют
5643	92130.32	116396.8	данные отсутствуют	данные отсутствуют
5644	92130.21	116396.9	данные отсутствуют	данные отсутствуют
5645	92130.1	116396.99	данные отсутствуют	данные отсутствуют
5646	92129.99	116397.08	данные отсутствуют	данные отсутствуют
5647	92129.87	116397.17	данные отсутствуют	данные отсутствуют
5648	92129.75	116397.25	данные отсутствуют	данные отсутствуют
5649	92129.63	116397.33	данные отсутствуют	данные отсутствуют
5650	92129.5	116397.41	данные отсутствуют	данные отсутствуют
5651	92129.38	116397.48	данные отсутствуют	данные отсутствуют
5652	92129.25	116397.55	данные отсутствуют	данные отсутствуют
5653	92129.12	116397.61	данные отсутствуют	данные отсутствуют
Государственный регистратор				ФГИС ЕГРН
полное наименование должности			подпись	инициалы, фамилия

М.П.

Выписка из Единого государственного реестра недвижимости об объекте недвижимости
Сведения о частях земельного участка

Земельный участок			
(вид объекта недвижимости)			
Лист № Раздела 4.2	Всего листов раздела 4.2:	Всего разделов:	Всего листов выписки:
04.04.2022 № 99/2022/459148765			
Кадастровый номер:		78:31:0151502:17	

Номер точки	Координаты, м		Описание закрепления на местности	Средняя квадратическая погрешность определения координат характерных точек границы части земельного участка, м
	X	Y		
1	2	3	4	5
5654	92128.98	116397.67	данные отсутствуют	данные отсутствуют
5655	92128.78	116397.76	данные отсутствуют	данные отсутствуют
5656	92128.58	116397.83	данные отсутствуют	данные отсутствуют
5657	92128.44	116397.88	данные отсутствуют	данные отсутствуют
5658	92128.3	116397.92	данные отсутствуют	данные отсутствуют
5659	92128.16	116397.96	данные отсутствуют	данные отсутствуют
5660	92128.02	116397.99	данные отсутствуют	данные отсутствуют
5661	92127.87	116398.02	данные отсутствуют	данные отсутствуют
5662	92127.73	116398.04	данные отсутствуют	данные отсутствуют
5663	92127.58	116398.06	данные отсутствуют	данные отсутствуют
5664	92127.44	116398.08	данные отсутствуют	данные отсутствуют
5665	92127.29	116398.09	данные отсутствуют	данные отсутствуют
5666	92127.15	116398.1	данные отсутствуют	данные отсутствуют
5667	92127	116398.1	данные отсутствуют	данные отсутствуют
5668	92126.86	116398.1	данные отсутствуют	данные отсутствуют
5669	92126.71	116398.1	данные отсутствуют	данные отсутствуют
5670	92126.57	116398.09	данные отсутствуют	данные отсутствуют
Государственный регистратор				ФГИС ЕГРН
полное наименование должности			подпись	инициалы, фамилия

М.П.

Выписка из Единого государственного реестра недвижимости об объекте недвижимости
Сведения о частях земельного участка

Земельный участок			
(вид объекта недвижимости)			
Лист № Раздела 4.2	Всего листов раздела 4.2:	Всего разделов:	Всего листов выписки:
04.04.2022 № 99/2022/459148765			
Кадастровый номер:		78:31:0151502:17	

Номер точки	Координаты, м		Описание закрепления на местности	Средняя квадратическая погрешность определения координат характерных точек границы части земельного участка, м
	X	Y		
1	2	3	4	5
5671	92126.42	116398.07	данные отсутствуют	данные отсутствуют
5672	92126.28	116398.06	данные отсутствуют	данные отсутствуют
5673	92126.13	116398.03	данные отсутствуют	данные отсутствуют
5674	92125.99	116398.01	данные отсутствуют	данные отсутствуют
5675	92125.85	116397.98	данные отсутствуют	данные отсутствуют
5676	92125.7	116397.94	данные отсутствуют	данные отсутствуют
5677	92125.56	116397.9	данные отсутствуют	данные отсутствуют
5678	92125.42	116397.86	данные отсутствуют	данные отсутствуют
5679	92125.29	116397.81	данные отсутствуют	данные отсутствуют
5680	92125.15	116397.76	данные отсутствуют	данные отсутствуют
5681	92125.01	116397.71	данные отсутствуют	данные отсутствуют
5682	92124.88	116397.65	данные отсутствуют	данные отсутствуют
5683	92124.75	116397.59	данные отсутствуют	данные отсутствуют
5684	92124.62	116397.52	данные отсутствуют	данные отсутствуют
5685	92124.49	116397.45	данные отсутствуют	данные отсутствуют
5686	92124.36	116397.38	данные отсутствуют	данные отсутствуют
5687	92124.24	116397.3	данные отсутствуют	данные отсутствуют
Государственный регистратор				ФГИС ЕГРН
полное наименование должности			подпись	инициалы, фамилия

М.П.

Выписка из Единого государственного реестра недвижимости об объекте недвижимости
Сведения о частях земельного участка

Земельный участок			
(вид объекта недвижимости)			
Лист № Раздела 4.2	Всего листов раздела 4.2:	Всего разделов:	Всего листов выписки:
04.04.2022 № 99/2022/459148765			
Кадастровый номер:		78:31:0151502:17	

Номер точки	Координаты, м		Описание закрепления на местности	Средняя квадратическая погрешность определения координат характерных точек границы части земельного участка, м
	X	Y		
1	2	3	4	5
5688	92124.12	116397.22	данные отсутствуют	данные отсутствуют
5689	92124	116397.13	данные отсутствуют	данные отсутствуют
5690	92123.89	116397.05	данные отсутствуют	данные отсутствуют
5691	92123.77	116396.95	данные отсутствуют	данные отсутствуют
5692	92123.66	116396.86	данные отсутствуют	данные отсутствуют
5693	92123.55	116396.76	данные отсутствуют	данные отсутствуют
5694	92123.45	116396.66	данные отсутствуют	данные отсутствуют
5695	92123.35	116396.56	данные отсутствуют	данные отсутствуют
5696	92123.25	116396.45	данные отсутствуют	данные отсутствуют
5697	92123.15	116396.34	данные отсутствуют	данные отсутствуют
5698	92121.29	116394.16	данные отсутствуют	данные отсутствуют
5699	92111.32	116395.93	данные отсутствуют	данные отсутствуют
5700	92111.36	116396.41	данные отсутствуют	данные отсутствуют
5701	92111.35	116396.82	данные отсутствуют	данные отсутствуют
5702	92111.34	116396.97	данные отсутствуют	данные отсутствуют
5703	92111.33	116397.11	данные отсутствуют	данные отсутствуют
5704	92111.31	116397.25	данные отсутствуют	данные отсутствуют
Государственный регистратор				ФГИС ЕГРН
полное наименование должности			подпись	инициалы, фамилия

М.П.

Выписка из Единого государственного реестра недвижимости об объекте недвижимости
Сведения о частях земельного участка

Земельный участок			
(вид объекта недвижимости)			
Лист № Раздела 4.2	Всего листов раздела 4.2:	Всего разделов:	Всего листов выписки:
04.04.2022 № 99/2022/459148765			
Кадастровый номер:		78:31:0151502:17	

Номер точки	Координаты, м		Описание закрепления на местности	Средняя квадратическая погрешность определения координат характерных точек границы части земельного участка, м
	X	Y		
1	2	3	4	5
5705	92111.28	116397.4	данные отсутствуют	данные отсутствуют
5706	92111.26	116397.54	данные отсутствуют	данные отсутствуют
5707	92111.22	116397.68	данные отсутствуют	данные отсутствуют
5708	92111.19	116397.83	данные отсутствуют	данные отсутствуют
5709	92111.15	116397.97	данные отсутствуют	данные отсутствуют
5710	92111.11	116398.1	данные отсутствуют	данные отсутствуют
5711	92111.06	116398.24	данные отсутствуют	данные отсутствуют
5712	92111.01	116398.38	данные отсутствуют	данные отсутствуют
5713	92110.95	116398.51	данные отсутствуют	данные отсутствуют
5714	92110.89	116398.65	данные отсутствуют	данные отсутствуют
5715	92110.83	116398.78	данные отсутствуют	данные отсутствуют
5716	92110.76	116398.91	данные отсутствуют	данные отсутствуют
5717	92110.69	116399.03	данные отсутствуют	данные отсутствуют
5718	92110.62	116399.16	данные отсутствуют	данные отсутствуют
5719	92110.54	116399.28	данные отсутствуют	данные отсутствуют
5720	92110.45	116399.4	данные отсутствуют	данные отсутствуют
5721	92110.37	116399.52	данные отсутствуют	данные отсутствуют
Государственный регистратор				ФГИС ЕГРН
полное наименование должности			подпись	инициалы, фамилия

М.П.

Выписка из Единого государственного реестра недвижимости об объекте недвижимости
Сведения о частях земельного участка

Земельный участок			
(вид объекта недвижимости)			
Лист № Раздела 4.2	Всего листов раздела 4.2:	Всего разделов:	Всего листов выписки:
04.04.2022 № 99/2022/459148765			
Кадастровый номер:		78:31:0151502:17	

Номер точки	Координаты, м		Описание закрепления на местности	Средняя квадратическая погрешность определения координат характерных точек границы части земельного участка, м
	X	Y		
1	2	3	4	5
5722	92110.28	116399.64	данные отсутствуют	данные отсутствуют
5723	92110.19	116399.75	данные отсутствуют	данные отсутствуют
5724	92110.09	116399.86	данные отсутствуют	данные отсутствуют
5725	92110	116399.97	данные отсутствуют	данные отсутствуют
5726	92109.89	116400.07	данные отсутствуют	данные отсутствуют
5727	92109.79	116400.17	данные отсутствуют	данные отсутствуют
5728	92109.68	116400.27	данные отсутствуют	данные отсутствуют
5729	92109.57	116400.37	данные отсутствуют	данные отсутствуют
5730	92109.46	116400.46	данные отсутствуют	данные отсутствуют
5731	92109.34	116400.55	данные отсутствуют	данные отсутствуют
5732	92109.22	116400.63	данные отсутствуют	данные отсутствуют
5733	92109.1	116400.71	данные отсутствуют	данные отсутствуют
5734	92108.98	116400.79	данные отсутствуют	данные отсутствуют
5735	92108.86	116400.87	данные отсутствуют	данные отсутствуют
5736	92108.73	116400.94	данные отсутствуют	данные отсутствуют
5737	92108.6	116401.01	данные отсутствуют	данные отсутствуют
5738	92108.47	116401.07	данные отсутствуют	данные отсутствуют
Государственный регистратор				ФГИС ЕГРН
полное наименование должности			подпись	инициалы, фамилия

М.П.

Выписка из Единого государственного реестра недвижимости об объекте недвижимости
Сведения о частях земельного участка

Земельный участок			
(вид объекта недвижимости)			
Лист № Раздела 4.2	Всего листов раздела 4.2:	Всего разделов:	Всего листов выписки:
04.04.2022 № 99/2022/459148765			
Кадастровый номер:		78:31:0151502:17	

Номер точки	Координаты, м		Описание закрепления на местности	Средняя квадратическая погрешность определения координат характерных точек границы части земельного участка, м
	X	Y		
1	2	3	4	5
5739	92108.34	116401.13	данные отсутствуют	данные отсутствуют
5740	92108.2	116401.18	данные отсутствуют	данные отсутствуют
5741	92108.06	116401.24	данные отсутствуют	данные отсутствуют
5742	92107.93	116401.28	данные отсутствуют	данные отсутствуют
5743	92107.71	116401.35	данные отсутствуют	данные отсутствуют
5744	92107.51	116401.4	данные отсутствуют	данные отсутствуют
5745	92107.36	116401.43	данные отсутствуют	данные отсутствуют
5746	92107.22	116401.46	данные отсутствуют	данные отсутствуют
5747	92107.08	116401.48	данные отсутствуют	данные отсутствуют
5748	92106.93	116401.5	данные отсутствуют	данные отсутствуют
5749	92106.79	116401.52	данные отсутствуют	данные отсутствуют
5750	92106.64	116401.53	данные отсутствуют	данные отсутствуют
5751	92106.5	116401.53	данные отсутствуют	данные отсутствуют
5752	92106.35	116401.54	данные отсутствуют	данные отсутствуют
5753	92106.21	116401.53	данные отсутствуют	данные отсутствуют
5754	92106.06	116401.53	данные отсутствуют	данные отсутствуют
5755	92105.91	116401.52	данные отсутствуют	данные отсутствуют
Государственный регистратор				ФГИС ЕГРН
полное наименование должности			подпись	инициалы, фамилия

М.П.

Выписка из Единого государственного реестра недвижимости об объекте недвижимости
Сведения о частях земельного участка

Земельный участок			
(вид объекта недвижимости)			
Лист № Раздела 4.2	Всего листов раздела 4.2:	Всего разделов:	Всего листов выписки:
04.04.2022 № 99/2022/459148765			
Кадастровый номер:		78:31:0151502:17	

Номер точки	Координаты, м		Описание закрепления на местности	Средняя квадратическая погрешность определения координат характерных точек границы части земельного участка, м
	X	Y		
1	2	3	4	5
5756	92105.77	116401.5	данные отсутствуют	данные отсутствуют
5757	92105.62	116401.48	данные отсутствуют	данные отсутствуют
5758	92105.48	116401.46	данные отсутствуют	данные отсутствуют
5759	92105.34	116401.43	данные отсутствуют	данные отсутствуют
5760	92105.2	116401.4	данные отсутствуют	данные отсутствуют
5761	92105.05	116401.36	данные отсутствуют	данные отсутствуют
5762	92104.91	116401.32	данные отсутствуют	данные отсутствуют
5763	92104.78	116401.28	данные отсутствуют	данные отсутствуют
5764	92104.64	116401.23	данные отсутствуют	данные отсутствуют
5765	92104.5	116401.18	данные отсутствуют	данные отсутствуют
5766	92104.37	116401.12	данные отсутствуют	данные отсутствуют
5767	92104.23	116401.06	данные отсутствуют	данные отсутствуют
5768	92104.1	116401	данные отсутствуют	данные отсутствуют
5769	92103.97	116400.93	данные отсутствуют	данные отсутствуют
5770	92103.85	116400.86	данные отсутствуют	данные отсутствуют
5771	92103.72	116400.78	данные отсутствуют	данные отсутствуют
5772	92103.6	116400.71	данные отсутствуют	данные отсутствуют
Государственный регистратор				ФГИС ЕГРН
полное наименование должности			подпись	инициалы, фамилия

М.П.

Выписка из Единого государственного реестра недвижимости об объекте недвижимости
Сведения о частях земельного участка

Земельный участок			
(вид объекта недвижимости)			
Лист № Раздела 4.2	Всего листов раздела 4.2:	Всего разделов:	Всего листов выписки:
04.04.2022 № 99/2022/459148765			
Кадастровый номер:		78:31:0151502:17	

Номер точки	Координаты, м		Описание закрепления на местности	Средняя квадратическая погрешность определения координат характерных точек границы части земельного участка, м
	X	Y		
1	2	3	4	5
5773	92103.48	116400.62	данные отсутствуют	данные отсутствуют
5774	92103.36	116400.54	данные отсутствуют	данные отсутствуют
5775	92103.25	116400.45	данные отсутствуют	данные отсутствуют
5776	92103.13	116400.36	данные отсутствуют	данные отсутствуют
5777	92103.02	116400.26	данные отсутствуют	данные отсутствуют
5778	92102.92	116400.16	данные отсутствуют	данные отсутствуют
5779	92102.81	116400.06	данные отсутствуют	данные отсутствуют
5780	92102.71	116399.96	данные отсутствуют	данные отсутствуют
5781	92102.61	116399.85	данные отсутствуют	данные отсутствуют
5782	92102.52	116399.74	данные отсутствуют	данные отсутствуют
5783	92102.43	116399.62	данные отсутствуют	данные отсутствуют
5784	92102.34	116399.51	данные отсутствуют	данные отсутствуют
5785	92102.25	116399.39	данные отсутствуют	данные отсутствуют
5786	92102.17	116399.27	данные отсутствуют	данные отсутствуют
5787	92102.09	116399.15	данные отсутствуют	данные отсутствуют
5788	92102.02	116399.02	данные отсутствуют	данные отсутствуют
5789	92101.28	116397.73	данные отсутствуют	данные отсутствуют
Государственный регистратор				ФГИС ЕГРН
полное наименование должности			подпись	инициалы, фамилия

М.П.

Выписка из Единого государственного реестра недвижимости об объекте недвижимости
Сведения о частях земельного участка

Земельный участок			
(вид объекта недвижимости)			
Лист № Раздела 4.2	Всего листов раздела 4.2:	Всего разделов:	Всего листов выписки:
04.04.2022 № 99/2022/459148765			
Кадастровый номер:		78:31:0151502:17	

Номер точки	Координаты, м		Описание закрепления на местности	Средняя квадратическая погрешность определения координат характерных точек границы части земельного участка, м
	X	Y		
1	2	3	4	5
5790	92090.52	116399.67	данные отсутствуют	данные отсутствуют
5791	92090.55	116399.99	данные отсутствуют	данные отсутствуют
5792	92090.57	116400.41	данные отсутствуют	данные отсутствуют
5793	92090.57	116400.56	данные отсутствуют	данные отсутствуют
5794	92090.56	116400.7	данные отсутствуют	данные отсутствуют
5795	92090.55	116400.85	данные отсутствуют	данные отсутствуют
5796	92090.53	116400.99	данные отсутствуют	данные отсутствуют
5797	92090.51	116401.14	данные отсутствуют	данные отсутствуют
5798	92090.49	116401.28	данные отсутствуют	данные отсутствуют
5799	92090.46	116401.42	данные отсутствуют	данные отсутствуют
5800	92090.43	116401.57	данные отсутствуют	данные отсутствуют
5801	92090.39	116401.71	данные отсутствуют	данные отсутствуют
5802	92090.35	116401.85	данные отсутствуют	данные отсутствуют
5803	92090.3	116401.99	данные отсутствуют	данные отсутствуют
5804	92090.26	116402.12	данные отсутствуют	данные отсутствуют
5805	92090.2	116402.26	данные отсутствуют	данные отсутствуют
5806	92090.15	116402.39	данные отсутствуют	данные отсутствуют

Государственный регистратор		ФГИС ЕГРН
полное наименование должности	подпись	инициалы, фамилия

М.П.

Выписка из Единого государственного реестра недвижимости об объекте недвижимости
Сведения о частях земельного участка

Земельный участок			
(вид объекта недвижимости)			
Лист № Раздела 4.2	Всего листов раздела 4.2:	Всего разделов:	Всего листов выписки:
04.04.2022 № 99/2022/459148765			
Кадастровый номер:		78:31:0151502:17	

Номер точки	Координаты, м		Описание закрепления на местности	Средняя квадратическая погрешность определения координат характерных точек границы части земельного участка, м
	X	Y		
1	2	3	4	5
5807	92090.08	116402.53	данные отсутствуют	данные отсутствуют
5808	92090.02	116402.66	данные отсутствуют	данные отсутствуют
5809	92089.95	116402.79	данные отсутствуют	данные отсутствуют
5810	92089.88	116402.91	данные отсутствуют	данные отсутствуют
5811	92089.8	116403.04	данные отсутствуют	данные отсутствуют
5812	92089.72	116403.16	данные отсутствуют	данные отсутствуют
5813	92089.64	116403.28	данные отсутствуют	данные отсутствуют
5814	92089.55	116403.4	данные отсутствуют	данные отсутствуют
5815	92089.47	116403.51	данные отсутствуют	данные отсутствуют
5816	92089.37	116403.63	данные отсутствуют	данные отсутствуют
5817	92089.28	116403.74	данные отсутствуют	данные отсутствуют
5818	92089.18	116403.84	данные отсутствуют	данные отсутствуют
5819	92089.07	116403.95	данные отсутствуют	данные отсутствуют
5820	92088.97	116404.05	данные отсутствуют	данные отсутствуют
5821	92088.86	116404.15	данные отсутствуют	данные отсутствуют
5822	92088.75	116404.24	данные отсутствуют	данные отсутствуют
5823	92088.63	116404.33	данные отсутствуют	данные отсутствуют
Государственный регистратор				ФГИС ЕГРН
полное наименование должности			подпись	инициалы, фамилия

М.П.

Выписка из Единого государственного реестра недвижимости об объекте недвижимости
Сведения о частях земельного участка

Земельный участок			
(вид объекта недвижимости)			
Лист № Раздела 4.2	Всего листов раздела 4.2:	Всего разделов:	Всего листов выписки:
04.04.2022 № 99/2022/459148765			
Кадастровый номер:		78:31:0151502:17	

Номер точки	Координаты, м		Описание закрепления на местности	Средняя квадратическая погрешность определения координат характерных точек границы части земельного участка, м
	X	Y		
1	2	3	4	5
5824	92088.52	116404.42	данные отсутствуют	данные отсутствуют
5825	92088.4	116404.5	данные отсутствуют	данные отсутствуют
5826	92088.28	116404.58	данные отсутствуют	данные отсутствуют
5827	92088.15	116404.66	данные отсутствуют	данные отсутствуют
5828	92088.03	116404.73	данные отсутствуют	данные отсутствуют
5829	92087.9	116404.8	данные отсутствуют	данные отсутствуют
5830	92087.77	116404.87	данные отсутствуют	данные отсутствуют
5831	92087.64	116404.93	данные отсутствуют	данные отсутствуют
5832	92087.5	116404.99	данные отсутствуют	данные отсутствуют
5833	92087.37	116405.05	данные отсутствуют	данные отсутствуют
5834	92087.16	116405.12	данные отсутствуют	данные отсутствуют
5835	92086.95	116405.18	данные отсутствуют	данные отсутствуют
5836	92086.81	116405.22	данные отсутствуют	данные отсутствуют
5837	92086.67	116405.26	данные отсутствуют	данные отсутствуют
5838	92086.53	116405.29	данные отсутствуют	данные отсутствуют
5839	92086.38	116405.31	данные отсутствуют	данные отсутствуют
5840	92086.24	116405.33	данные отсутствуют	данные отсутствуют

Государственный регистратор		ФГИС ЕГРН
полное наименование должности	подпись	инициалы, фамилия

М.П.

Выписка из Единого государственного реестра недвижимости об объекте недвижимости
Сведения о частях земельного участка

Земельный участок			
(вид объекта недвижимости)			
Лист № Раздела 4.2	Всего листов раздела 4.2:	Всего разделов:	Всего листов выписки:
04.04.2022 № 99/2022/459148765			
Кадастровый номер:		78:31:0151502:17	

Номер точки	Координаты, м		Описание закрепления на местности	Средняя квадратическая погрешность определения координат характерных точек границы части земельного участка, м
	X	Y		
1	2	3	4	5
5841	92086.09	116405.35	данные отсутствуют	данные отсутствуют
5842	92085.95	116405.37	данные отсутствуют	данные отсутствуют
5843	92085.8	116405.37	данные отсутствуют	данные отсутствуют
5844	92085.66	116405.38	данные отсутствуют	данные отсутствуют
5845	92085.51	116405.38	данные отсутствуют	данные отсутствуют
5846	92085.36	116405.38	данные отсутствуют	данные отсутствуют
5847	92085.22	116405.37	данные отсутствуют	данные отсутствуют
5848	92085.07	116405.35	данные отсутствуют	данные отсутствуют
5849	92084.93	116405.34	данные отсутствуют	данные отсутствуют
5850	92084.78	116405.32	данные отсутствуют	данные отсутствуют
5851	92084.64	116405.29	данные отсутствуют	данные отсутствуют
5852	92084.5	116405.26	данные отсутствуют	данные отсутствуют
5853	92084.35	116405.23	данные отсутствуют	данные отсутствуют
5854	92084.21	116405.19	данные отсутствуют	данные отсутствуют
5855	92084.07	116405.15	данные отсутствуют	данные отсутствуют
5856	92083.93	116405.1	данные отсутствуют	данные отсутствуют
5857	92083.8	116405.05	данные отсутствуют	данные отсутствуют
Государственный регистратор				ФГИС ЕГРН
полное наименование должности			подпись	инициалы, фамилия

М.П.

Выписка из Единого государственного реестра недвижимости об объекте недвижимости
Сведения о частях земельного участка

Земельный участок			
(вид объекта недвижимости)			
Лист № Раздела 4.2	Всего листов раздела 4.2:	Всего разделов:	Всего листов выписки:
04.04.2022 № 99/2022/459148765			
Кадастровый номер:		78:31:0151502:17	

Номер точки	Координаты, м		Описание закрепления на местности	Средняя квадратическая погрешность определения координат характерных точек границы части земельного участка, м
	X	Y		
1	2	3	4	5
5858	92083.66	116405	данные отсутствуют	данные отсутствуют
5859	92083.53	116404.94	данные отсутствуют	данные отсутствуют
5860	92083.39	116404.88	данные отсутствуют	данные отсутствуют
5861	92083.26	116404.82	данные отсутствуют	данные отсутствуют
5862	92083.14	116404.75	данные отсутствуют	данные отсутствуют
5863	92083.01	116404.67	данные отсутствуют	данные отсутствуют
5864	92082.88	116404.6	данные отсутствуют	данные отсутствуют
5865	92082.76	116404.52	данные отсутствуют	данные отсутствуют
5866	92082.64	116404.43	данные отсутствуют	данные отсутствуют
5867	92082.53	116404.35	данные отсутствуют	данные отсутствуют
5868	92082.41	116404.26	данные отсутствуют	данные отсутствуют
5869	92082.3	116404.16	данные отсутствуют	данные отсутствуют
5870	92082.19	116404.07	данные отсутствуют	данные отсутствуют
5871	92082.08	116403.97	данные отсутствуют	данные отсутствуют
5872	92081.98	116403.86	данные отсутствуют	данные отсутствуют
5873	92081.88	116403.76	данные отсутствуют	данные отсутствуют
5874	92081.78	116403.65	данные отсутствуют	данные отсутствуют
Государственный регистратор				ФГИС ЕГРН
полное наименование должности			подпись	инициалы, фамилия

М.П.

Выписка из Единого государственного реестра недвижимости об объекте недвижимости
Сведения о частях земельного участка

Земельный участок			
(вид объекта недвижимости)			
Лист № Раздела 4.2	Всего листов раздела 4.2:	Всего разделов:	Всего листов выписки:
04.04.2022 № 99/2022/459148765			
Кадастровый номер:		78:31:0151502:17	

Номер точки	Координаты, м		Описание закрепления на местности	Средняя квадратическая погрешность определения координат характерных точек границы части земельного участка, м
	X	Y		
1	2	3	4	5
5875	92081.69	116403.53	данные отсутствуют	данные отсутствуют
5876	92081.6	116403.42	данные отсутствуют	данные отсутствуют
5877	92080.17	116401.56	данные отсутствуют	данные отсутствуют
5878	92069.97	116403.48	данные отсутствуют	данные отсутствуют
5879	92069.8	116403.76	данные отсутствуют	данные отсутствуют
5880	92069.82	116404.17	данные отсутствуют	данные отсутствуют
5881	92069.82	116404.32	данные отсутствуют	данные отсутствуют
5882	92069.81	116404.46	данные отсутствуют	данные отсутствуют
5883	92069.8	116404.61	данные отсутствуют	данные отсутствуют
5884	92069.79	116404.76	данные отсутствуют	данные отсутствуют
5885	92069.77	116404.9	данные отсутствуют	данные отсутствуют
5886	92069.74	116405.05	данные отсутствуют	данные отсутствуют
5887	92069.71	116405.19	данные отсутствуют	данные отсутствуют
5888	92069.68	116405.33	данные отсутствуют	данные отсутствуют
5889	92069.65	116405.47	данные отсутствуют	данные отсутствуют
5890	92069.61	116405.62	данные отсутствуют	данные отсутствуют
5891	92069.56	116405.75	данные отсутствуют	данные отсутствуют
Государственный регистратор				ФГИС ЕГРН
полное наименование должности			подпись	инициалы, фамилия

М.П.

Выписка из Единого государственного реестра недвижимости об объекте недвижимости
Сведения о частях земельного участка

Земельный участок			
(вид объекта недвижимости)			
Лист № Раздела 4.2	Всего листов раздела 4.2:	Всего разделов:	Всего листов выписки:
04.04.2022 № 99/2022/459148765			
Кадастровый номер:		78:31:0151502:17	

Номер точки	Координаты, м		Описание закрепления на местности	Средняя квадратическая погрешность определения координат характерных точек границы части земельного участка, м
	X	Y		
1	2	3	4	5
5892	92069.51	116405.89	данные отсутствуют	данные отсутствуют
5893	92069.46	116406.03	данные отсутствуют	данные отсутствуют
5894	92069.4	116406.17	данные отсутствуют	данные отсутствуют
5895	92069.34	116406.3	данные отсутствуют	данные отсутствуют
5896	92069.28	116406.43	данные отсутствуют	данные отсутствуют
5897	92069.21	116406.56	данные отсутствуют	данные отсутствуют
5898	92069.14	116406.69	данные отсутствуют	данные отсутствуют
5899	92069.06	116406.81	данные отсутствуют	данные отсутствуют
5900	92068.98	116406.94	данные отсутствуют	данные отсутствуют
5901	92068.9	116407.06	данные отсутствуют	данные отсутствуют
5902	92068.81	116407.18	данные отсутствуют	данные отсутствуют
5903	92068.72	116407.29	данные отсутствуют	данные отсутствуют
5904	92068.63	116407.41	данные отсутствуют	данные отсутствуют
5905	92068.53	116407.52	данные отсутствуют	данные отсутствуют
5906	92068.43	116407.62	данные отсутствуют	данные отсутствуют
5907	92068.33	116407.73	данные отсутствуют	данные отсутствуют
5908	92068.22	116407.83	данные отсутствуют	данные отсутствуют
Государственный регистратор				ФГИС ЕГРН
полное наименование должности			подпись	инициалы, фамилия

М.П.

Выписка из Единого государственного реестра недвижимости об объекте недвижимости
Сведения о частях земельного участка

Земельный участок			
(вид объекта недвижимости)			
Лист № Раздела 4.2	Всего листов раздела 4.2:	Всего разделов:	Всего листов выписки:
04.04.2022 № 99/2022/459148765			
Кадастровый номер:		78:31:0151502:17	

Номер точки	Координаты, м		Описание закрепления на местности	Средняя квадратическая погрешность определения координат характерных точек границы части земельного участка, м
	X	Y		
1	2	3	4	5
5909	92068.12	116407.93	данные отсутствуют	данные отсутствуют
5910	92068	116408.02	данные отсутствуют	данные отсутствуют
5911	92067.89	116408.11	данные отсутствуют	данные отсутствуют
5912	92067.77	116408.2	данные отсутствуют	данные отсутствуют
5913	92067.65	116408.29	данные отсутствуют	данные отсутствуют
5914	92067.53	116408.37	данные отсутствуют	данные отсутствуют
5915	92067.41	116408.45	данные отсутствуют	данные отсутствуют
5916	92067.28	116408.52	данные отсутствуют	данные отсутствуют
5917	92067.15	116408.59	данные отсутствуют	данные отсутствуют
5918	92067.02	116408.66	данные отсутствуют	данные отсутствуют
5919	92066.89	116408.72	данные отсутствуют	данные отсутствуют
5920	92066.75	116408.78	данные отсутствуют	данные отсутствуют
5921	92066.62	116408.83	данные отсутствуют	данные отсутствуют
5922	92066.48	116408.88	данные отсутствуют	данные отсутствуют
5923	92066.34	116408.93	данные отсутствуют	данные отсутствуют
5924	92066.2	116408.97	данные отсутствуют	данные отсутствуют
5925	92066.06	116409.01	данные отсутствуют	данные отсутствуют
Государственный регистратор				ФГИС ЕГРН
полное наименование должности			подпись	инициалы, фамилия

М.П.

Выписка из Единого государственного реестра недвижимости об объекте недвижимости
Сведения о частях земельного участка

Земельный участок			
(вид объекта недвижимости)			
Лист № Раздела 4.2	Всего листов раздела 4.2:	Всего разделов:	Всего листов выписки:
04.04.2022 № 99/2022/459148765			
Кадастровый номер:		78:31:0151502:17	

Номер точки	Координаты, м		Описание закрепления на местности	Средняя квадратическая погрешность определения координат характерных точек границы части земельного участка, м
	X	Y		
1	2	3	4	5
5926	92065.92	116409.05	данные отсутствуют	данные отсутствуют
5927	92065.77	116409.08	данные отсутствуют	данные отсутствуют
5928	92065.64	116409.1	данные отсутствуют	данные отсутствуют
5929	92065.48	116409.12	данные отсутствуют	данные отсутствуют
5930	92065.34	116409.14	данные отсутствуют	данные отсутствуют
5931	92065.19	116409.15	данные отсутствуют	данные отсутствуют
5932	92065.05	116409.16	данные отсутствуют	данные отсутствуют
5933	92064.9	116409.17	данные отсутствуют	данные отсутствуют
5934	92064.75	116409.17	данные отсутствуют	данные отсутствуют
5935	92064.61	116409.16	данные отсутствуют	данные отсутствуют
5936	92064.46	116409.16	данные отсутствуют	данные отсутствуют
5937	92064.31	116409.14	данные отсутствуют	данные отсутствуют
5938	92064.17	116409.13	данные отсутствуют	данные отсутствуют
5939	92064.02	116409.1	данные отсутствуют	данные отсутствуют
5940	92063.88	116409.08	данные отсутствуют	данные отсутствуют
5941	92063.74	116409.05	данные отсутствуют	данные отсутствуют
5942	92063.59	116409.02	данные отсутствуют	данные отсутствуют
Государственный регистратор				ФГИС ЕГРН
полное наименование должности			подпись	инициалы, фамилия

М.П.

Выписка из Единого государственного реестра недвижимости об объекте недвижимости
Сведения о частях земельного участка

Земельный участок			
(вид объекта недвижимости)			
Лист № Раздела 4.2	Всего листов раздела 4.2:	Всего разделов:	Всего листов выписки:
04.04.2022 № 99/2022/459148765			
Кадастровый номер:		78:31:0151502:17	

Номер точки	Координаты, м		Описание закрепления на местности	Средняя квадратическая погрешность определения координат характерных точек границы части земельного участка, м
	X	Y		
1	2	3	4	5
5943	92063.45	116408.98	данные отсутствуют	данные отсутствуют
5944	92063.31	116408.94	данные отсутствуют	данные отсутствуют
5945	92063.17	116408.89	данные отсутствуют	данные отсутствуют
5946	92063.03	116408.84	данные отсутствуют	данные отсутствуют
5947	92062.9	116408.78	данные отсутствуют	данные отсутствуют
5948	92062.76	116408.73	данные отсутствуют	данные отсутствуют
5949	92062.63	116408.66	данные отсутствуют	данные отсутствуют
5950	92062.5	116408.6	данные отсутствуют	данные отсутствуют
5951	92062.37	116408.53	данные отсутствуют	данные отсутствуют
5952	92062.24	116408.45	данные отсутствуют	данные отсутствуют
5953	92062.12	116408.38	данные отсутствуют	данные отсутствуют
5954	92062	116408.3	данные отсутствуют	данные отсутствуют
5955	92061.88	116408.21	данные отсутствуют	данные отсутствуют
5956	92061.76	116408.12	данные отсутствуют	данные отсутствуют
5957	92061.64	116408.03	данные отсутствуют	данные отсутствуют
5958	92061.53	116407.94	данные отсутствуют	данные отсутствуют
5959	92061.42	116407.84	данные отсутствуют	данные отсутствуют
Государственный регистратор				ФГИС ЕГРН
полное наименование должности			подпись	инициалы, фамилия

М.П.

Выписка из Единого государственного реестра недвижимости об объекте недвижимости
Сведения о частях земельного участка

Земельный участок			
<small>(вид объекта недвижимости)</small>			
Лист № Раздела 4.2	Всего листов раздела 4.2:	Всего разделов:	Всего листов выписки:
04.04.2022 № 99/2022/459148765			
Кадастровый номер:		78:31:0151502:17	

Номер точки	Координаты, м		Описание закрепления на местности	Средняя квадратическая погрешность определения координат характерных точек границы части земельного участка, м
	X	Y		
1	2	3	4	5
5960	92061.32	116407.74	данные отсутствуют	данные отсутствуют
5961	92061.21	116407.63	данные отсутствуют	данные отсутствуют
5962	92061.11	116407.53	данные отсутствуют	данные отсутствуют
5963	92061.02	116407.42	данные отсутствуют	данные отсутствуют
5964	92060.92	116407.3	данные отсутствуют	данные отсутствуют
5965	92060.83	116407.19	данные отсутствуют	данные отсутствуют
5966	92060.75	116407.07	данные отсутствуют	данные отсутствуют
5967	92060.66	116406.95	данные отсутствуют	данные отсутствуют
5968	92060.58	116406.83	данные отсутствуют	данные отсутствуют
5969	92060.51	116406.7	данные отсутствуют	данные отсутствуют
5970	92060.43	116406.57	данные отсутствуют	данные отсутствуют
5971	92060.37	116406.44	данные отсутствуют	данные отсутствуют
5972	92060.3	116406.31	данные отсутствуют	данные отсутствуют
5973	92060.24	116406.18	данные отсутствуют	данные отсутствуют
5974	92059.88	116405.36	данные отсутствуют	данные отсутствуют
5975	92044.81	116408.1	данные отсутствуют	данные отсутствуют
5976	92030.81	116410.49	данные отсутствуют	данные отсутствуют
Государственный регистратор				ФГИС ЕГРН
полное наименование должности			подпись	инициалы, фамилия

М.П.

Выписка из Единого государственного реестра недвижимости об объекте недвижимости
Сведения о частях земельного участка

Земельный участок			
(вид объекта недвижимости)			
Лист № Раздела 4.2	Всего листов раздела 4.2:	Всего разделов:	Всего листов выписки:
04.04.2022 № 99/2022/459148765			
Кадастровый номер:		78:31:0151502:17	

Номер точки	Координаты, м		Описание закрепления на местности	Средняя квадратическая погрешность определения координат характерных точек границы части земельного участка, м
	X	Y		
1	2	3	4	5
5977	92031.06	116448.75	данные отсутствуют	данные отсутствуют
5978	92031.05	116449.13	данные отсутствуют	данные отсутствуют
5979	92031	116449.51	данные отсутствуют	данные отсутствуют
5980	92030.93	116449.89	данные отсутствуют	данные отсутствуют
5981	92026.21	116470.62	данные отсутствуют	данные отсутствуют
5982	92012.21	116548.45	данные отсутствуют	данные отсутствуют
5983	92041.54	116546.97	данные отсутствуют	данные отсутствуют
5984	92073.09	116541.64	данные отсутствуют	данные отсутствуют
5985	92116.98	116534.69	данные отсутствуют	данные отсутствуют
5986	92136.46	116533.64	данные отсутствуют	данные отсутствуют
5987	92157.32	116532.6	данные отсутствуют	данные отсутствуют
5988	92170.96	116509.82	данные отсутствуют	данные отсутствуют
5989	92168.73	116494.78	данные отсутствуют	данные отсутствуют
5990	92165.61	116480.88	данные отсутствуют	данные отсутствуют
5991	92159.24	116454.1	данные отсутствуют	данные отсутствуют
5992	92159.16	116453.7	данные отсутствуют	данные отсутствуют
5993	92159.14	116453.55	данные отсутствуют	данные отсутствуют
Государственный регистратор				ФГИС ЕГРН
полное наименование должности			подпись	инициалы, фамилия

М.П.

Выписка из Единого государственного реестра недвижимости об объекте недвижимости
Сведения о частях земельного участка

Земельный участок			
(вид объекта недвижимости)			
Лист № Раздела 4.2	Всего листов раздела 4.2:	Всего разделов:	Всего листов выписки:
04.04.2022 № 99/2022/459148765			
Кадастровый номер:		78:31:0151502:17	

Номер точки	Координаты, м		Описание закрепления на местности	Средняя квадратическая погрешность определения координат характерных точек границы части земельного участка, м
	X	Y		
1	2	3	4	5
5994	92159.13	116453.4	данные отсутствуют	данные отсутствуют
5995	92159.12	116453.25	данные отсутствуют	данные отсутствуют
5996	92159.11	116453.1	данные отсутствуют	данные отсутствуют
5997	92159.11	116452.95	данные отсутствуют	данные отсутствуют
5998	92159.11	116452.8	данные отсутствуют	данные отсутствуют
5999	92159.12	116452.65	данные отсутствуют	данные отсутствуют
6000	92159.13	116452.5	данные отсутствуют	данные отсутствуют
6001	92159.14	116452.35	данные отсутствуют	данные отсутствуют
6002	92159.16	116452.2	данные отсутствуют	данные отсутствуют
6003	92159.19	116452.05	данные отсутствуют	данные отсутствуют
6004	92159.22	116451.91	данные отсутствуют	данные отсутствуют
6005	92159.25	116451.76	данные отсутствуют	данные отсутствуют
6006	92159.29	116451.61	данные отсутствуют	данные отсутствуют
6007	92159.33	116451.47	данные отсутствуют	данные отсутствуют
6008	92159.38	116451.33	данные отсутствуют	данные отсутствуют
6009	92159.43	116451.18	данные отсутствуют	данные отсутствуют
6010	92159.48	116451.04	данные отсутствуют	данные отсутствуют
Государственный регистратор				ФГИС ЕГРН
полное наименование должности			подпись	инициалы, фамилия

М.П.

Выписка из Единого государственного реестра недвижимости об объекте недвижимости
Сведения о частях земельного участка

Земельный участок			
(вид объекта недвижимости)			
Лист № Раздела 4.2	Всего листов раздела 4.2:	Всего разделов:	Всего листов выписки:
04.04.2022 № 99/2022/459148765			
Кадастровый номер:		78:31:0151502:17	

Номер точки	Координаты, м		Описание закрепления на местности	Средняя квадратическая погрешность определения координат характерных точек границы части земельного участка, м
	X	Y		
1	2	3	4	5
6011	92159.54	116450.9	данные отсутствуют	данные отсутствуют
6012	92159.6	116450.77	данные отсутствуют	данные отсутствуют
6013	92159.67	116450.63	данные отсутствуют	данные отсутствуют
6014	92159.74	116450.5	данные отсутствуют	данные отсутствуют
6015	92159.99	116450.11	данные отсутствуют	данные отсутствуют
6016	92162.69	116446.19	данные отсутствуют	данные отсутствуют
6017	92162.78	116446.07	данные отсутствуют	данные отсутствуют
6018	92162.87	116445.95	данные отсутствуют	данные отсутствуют
6019	92162.96	116445.83	данные отсутствуют	данные отсутствуют
6020	92163.05	116445.72	данные отсутствуют	данные отсутствуют
6021	92163.15	116445.61	данные отсутствуют	данные отсутствуют
6022	92163.26	116445.51	данные отсутствуют	данные отсутствуют
6023	92163.36	116445.4	данные отсутствуют	данные отсутствуют
6024	92163.47	116445.3	данные отсутствуют	данные отсутствуют
6025	92163.58	116445.2	данные отсутствуют	данные отсутствуют
6026	92163.7	116445.11	данные отсутствуют	данные отсутствуют
6027	92163.82	116445.02	данные отсутствуют	данные отсутствуют
Государственный регистратор				ФГИС ЕГРН
полное наименование должности			подпись	инициалы, фамилия

М.П.

Выписка из Единого государственного реестра недвижимости об объекте недвижимости
Сведения о частях земельного участка

Земельный участок			
(вид объекта недвижимости)			
Лист № Раздела 4.2	Всего листов раздела 4.2:	Всего разделов:	Всего листов выписки:
04.04.2022 № 99/2022/459148765			
Кадастровый номер:		78:31:0151502:17	

Номер точки	Координаты, м		Описание закрепления на местности	Средняя квадратическая погрешность определения координат характерных точек границы части земельного участка, м
	X	Y		
1	2	3	4	5
6028	92163.94	116444.93	данные отсутствуют	данные отсутствуют
6029	92164.06	116444.85	данные отсутствуют	данные отсутствуют
6030	92164.18	116444.77	данные отсутствуют	данные отсутствуют
6031	92164.31	116444.69	данные отсутствуют	данные отсутствуют
6032	92164.44	116444.62	данные отсутствуют	данные отсутствуют
6033	92164.57	116444.55	данные отсутствуют	данные отсутствуют
6034	92164.71	116444.49	данные отсутствуют	данные отсутствуют
6035	92164.91	116444.4	данные отсутствуют	данные отсутствуют
6036	92165.12	116444.32	данные отсутствуют	данные отсутствуют
6037	92165.26	116444.27	данные отсутствуют	данные отсутствуют
6038	92165.4	116444.23	данные отсутствуют	данные отсутствуют
6039	92165.54	116444.19	данные отсутствуют	данные отсутствуют
6040	92165.69	116444.15	данные отсутствуют	данные отсутствуют
6041	92165.83	116444.12	данные отсутствуют	данные отсутствуют
6042	92165.98	116444.1	данные отсутствуют	данные отсутствуют
6043	92166.13	116444.07	данные отсутствуют	данные отсутствуют
6044	92166.27	116444.06	данные отсутствуют	данные отсутствуют
Государственный регистратор				ФГИС ЕГРН
полное наименование должности			подпись	инициалы, фамилия

М.П.

Выписка из Единого государственного реестра недвижимости об объекте недвижимости
Сведения о частях земельного участка

Земельный участок			
(вид объекта недвижимости)			
Лист № Раздела 4.2	Всего листов раздела 4.2:	Всего разделов:	Всего листов выписки:
04.04.2022 № 99/2022/459148765			
Кадастровый номер:		78:31:0151502:17	

Номер точки	Координаты, м		Описание закрепления на местности	Средняя квадратическая погрешность определения координат характерных точек границы части земельного участка, м
	X	Y		
1	2	3	4	5
6045	92166.42	116444.04	данные отсутствуют	данные отсутствуют
6046	92166.57	116444.03	данные отсутствуют	данные отсутствуют
6047	92166.72	116444.03	данные отсутствуют	данные отсутствуют
6048	92166.87	116444.03	данные отсутствуют	данные отсутствуют
6049	92167.01	116444.03	данные отсутствуют	данные отсутствуют
6050	92167.16	116444.04	данные отсутствуют	данные отсутствуют
6051	92167.31	116444.05	данные отсутствуют	данные отсутствуют
6052	92167.46	116444.07	данные отсутствуют	данные отсутствуют
6053	92167.6	116444.09	данные отсутствуют	данные отсутствуют
6054	92167.75	116444.12	данные отсутствуют	данные отсутствуют
6055	92167.93	116444.16	данные отсутствуют	данные отсутствуют
6056	92196.14	116450.69	данные отсутствуют	данные отсутствуют
6057	92207.25	116449.53	данные отсутствуют	данные отсутствуют
6058	92228.01	116445.52	данные отсутствуют	данные отсутствуют
6059	92227.54	116443.84	данные отсутствуют	данные отсутствуют
6060	92224.57	116435.06	данные отсутствуют	данные отсутствуют
6061	92224.53	116434.92	данные отсутствуют	данные отсутствуют
Государственный регистратор				ФГИС ЕГРН
полное наименование должности			подпись	инициалы, фамилия

М.П.

Выписка из Единого государственного реестра недвижимости об объекте недвижимости
Сведения о частях земельного участка

Земельный участок			
(вид объекта недвижимости)			
Лист № Раздела 4.2	Всего листов раздела 4.2:	Всего разделов:	Всего листов выписки:
04.04.2022 № 99/2022/459148765			
Кадастровый номер:		78:31:0151502:17	

Номер точки	Координаты, м		Описание закрепления на местности	Средняя квадратическая погрешность определения координат характерных точек границы части земельного участка, м
	X	Y		
1	2	3	4	5
6062	92224.49	116434.78	данные отсутствуют	данные отсутствуют
6063	92224.45	116434.64	данные отсутствуют	данные отсутствуют
6064	92224.42	116434.5	данные отсутствуют	данные отсутствуют
6065	92224.39	116434.35	данные отсутствуют	данные отсутствуют
6066	92224.37	116434.21	данные отсутствуют	данные отсутствуют
6067	92224.35	116434.06	данные отсутствуют	данные отсутствуют
6068	92224.33	116433.92	данные отсутствуют	данные отсутствуют
6069	92224.32	116433.77	данные отсутствуют	данные отсутствуют
6070	92224.31	116433.62	данные отсутствуют	данные отсутствуют
6071	92224.31	116433.48	данные отсутствуют	данные отсутствуют
6072	92224.31	116433.33	данные отсутствуют	данные отсутствуют
6073	92224.32	116433.18	данные отсутствуют	данные отсутствуют
6074	92224.33	116433.04	данные отсутствуют	данные отсутствуют
6075	92224.34	116432.89	данные отсутствуют	данные отсутствуют
6076	92224.36	116432.75	данные отсутствуют	данные отсутствуют
6077	92224.39	116432.6	данные отсутствуют	данные отсутствуют
6078	92224.41	116432.46	данные отсутствуют	данные отсутствуют
Государственный регистратор				ФГИС ЕГРН
полное наименование должности			подпись	инициалы, фамилия

М.П.

Выписка из Единого государственного реестра недвижимости об объекте недвижимости
Сведения о частях земельного участка

Земельный участок			
(вид объекта недвижимости)			
Лист № Раздела 4.2	Всего листов раздела 4.2:	Всего разделов:	Всего листов выписки:
04.04.2022 № 99/2022/459148765			
Кадастровый номер:		78:31:0151502:17	

Номер точки	Координаты, м		Описание закрепления на местности	Средняя квадратическая погрешность определения координат характерных точек границы части земельного участка, м
	X	Y		
1	2	3	4	5
6079	92224.44	116432.32	данные отсутствуют	данные отсутствуют
6080	92224.48	116432.17	данные отсутствуют	данные отсутствуют
6081	92224.52	116432.03	данные отсутствуют	данные отсутствуют
6082	92224.56	116431.89	данные отсутствуют	данные отсутствуют
6083	92224.61	116431.76	данные отсутствуют	данные отсутствуют
6084	92224.66	116431.62	данные отсутствуют	данные отсутствуют
6085	92224.72	116431.48	данные отсутствуют	данные отсутствуют
6086	92224.78	116431.35	данные отсутствуют	данные отсутствуют
6087	92224.84	116431.22	данные отсутствуют	данные отсутствуют
6088	92224.91	116431.09	данные отсутствуют	данные отсутствуют
6089	92224.98	116430.96	данные отсутствуют	данные отсутствуют
6090	92225.06	116430.84	данные отсутствуют	данные отсутствуют
6091	92225.14	116430.71	данные отсутствуют	данные отсутствуют
6092	92225.22	116430.59	данные отсутствуют	данные отсутствуют
6093	92225.31	116430.47	данные отсутствуют	данные отсутствуют
6094	92225.4	116430.36	данные отсутствуют	данные отсутствуют
6095	92225.49	116430.24	данные отсутствуют	данные отсутствуют
Государственный регистратор				ФГИС ЕГРН
полное наименование должности			подпись	инициалы, фамилия

М.П.

Выписка из Единого государственного реестра недвижимости об объекте недвижимости
Сведения о частях земельного участка

Земельный участок			
(вид объекта недвижимости)			
Лист № Раздела 4.2	Всего листов раздела 4.2:	Всего разделов:	Всего листов выписки:
04.04.2022 № 99/2022/459148765			
Кадастровый номер:		78:31:0151502:17	

Номер точки	Координаты, м		Описание закрепления на местности	Средняя квадратическая погрешность определения координат характерных точек границы части земельного участка, м
	X	Y		
1	2	3	4	5
6096	92225.65	116430.06	данные отсутствуют	данные отсутствуют
6097	92225.79	116429.92	данные отсутствуют	данные отсутствуют
6098	92225.89	116429.82	данные отсутствуют	данные отсутствуют
6099	92226	116429.72	данные отсутствуют	данные отсутствуют
6100	92226.11	116429.62	данные отсутствуют	данные отсутствуют
6101	92226.22	116429.53	данные отсутствуют	данные отсутствуют
6102	92226.34	116429.44	данные отсутствуют	данные отсутствуют
6103	92226.46	116429.36	данные отсутствуют	данные отсутствуют
6104	92226.58	116429.28	данные отсутствуют	данные отсутствуют
6105	92226.7	116429.2	данные отсутствуют	данные отсутствуют
6106	92226.83	116429.12	данные отсутствуют	данные отсутствуют
6107	92226.96	116429.05	данные отсутствуют	данные отсутствуют
6108	92227.09	116428.99	данные отсутствуют	данные отсутствуют
6109	92227.22	116428.92	данные отсутствуют	данные отсутствуют
6110	92227.35	116428.86	данные отсутствуют	данные отсутствуют
6111	92227.49	116428.81	данные отсутствуют	данные отсутствуют
6112	92227.63	116428.76	данные отсутствуют	данные отсутствуют
Государственный регистратор				ФГИС ЕГРН
полное наименование должности			подпись	инициалы, фамилия

М.П.

Выписка из Единого государственного реестра недвижимости об объекте недвижимости
Сведения о частях земельного участка

Земельный участок			
(вид объекта недвижимости)			
Лист № Раздела 4.2	Всего листов раздела 4.2:	Всего разделов:	Всего листов выписки:
04.04.2022 № 99/2022/459148765			
Кадастровый номер:		78:31:0151502:17	

Номер точки	Координаты, м		Описание закрепления на местности	Средняя квадратическая погрешность определения координат характерных точек границы части земельного участка, м
	X	Y		
1	2	3	4	5
6113	92227.77	116428.71	данные отсутствуют	данные отсутствуют
6114	92227.91	116428.66	данные отсутствуют	данные отсутствуют
6115	92228.05	116428.63	данные отсутствуют	данные отсутствуют
6116	92228.19	116428.59	данные отсутствуют	данные отсутствуют
6117	92228.33	116428.56	данные отсутствуют	данные отсутствуют
6118	92228.48	116428.53	данные отсутствуют	данные отсутствуют
6119	92228.62	116428.51	данные отсутствуют	данные отсутствуют
6120	92247.79	116425.83	данные отсутствуют	данные отсутствуют
6121	92247.93	116425.81	данные отсутствуют	данные отсутствуют
6122	92248.08	116425.8	данные отсутствуют	данные отсутствуют
6123	92248.22	116425.79	данные отсутствуют	данные отсутствуют
6124	92248.37	116425.78	данные отсутствуют	данные отсутствуют
6125	92248.52	116425.78	данные отсутствуют	данные отсутствуют
6126	92248.66	116425.78	данные отсутствуют	данные отсутствуют
6127	92248.81	116425.79	данные отсутствуют	данные отсутствуют
6128	92248.95	116425.8	данные отсутствуют	данные отсутствуют
6129	92249.1	116425.82	данные отсутствуют	данные отсутствуют
Государственный регистратор				ФГИС ЕГРН
полное наименование должности			подпись	инициалы, фамилия

М.П.

Выписка из Единого государственного реестра недвижимости об объекте недвижимости
Сведения о частях земельного участка

Земельный участок			
(вид объекта недвижимости)			
Лист № Раздела 4.2	Всего листов раздела 4.2:	Всего разделов:	Всего листов выписки:
04.04.2022 № 99/2022/459148765			
Кадастровый номер:		78:31:0151502:17	

Номер точки	Координаты, м		Описание закрепления на местности	Средняя квадратическая погрешность определения координат характерных точек границы части земельного участка, м
	X	Y		
1	2	3	4	5
6130	92249.24	116425.84	данные отсутствуют	данные отсутствуют
6131	92249.38	116425.86	данные отсутствуют	данные отсутствуют
6132	92249.53	116425.89	данные отсутствуют	данные отсутствуют
6133	92249.67	116425.92	данные отсутствуют	данные отсутствуют
6134	92249.81	116425.96	данные отсутствуют	данные отсутствуют
6135	92249.95	116426	данные отсутствуют	данные отсутствуют
6136	92250.09	116426.04	данные отсутствуют	данные отсутствуют
6137	92250.22	116426.09	данные отсутствуют	данные отсутствуют
6138	92250.36	116426.14	данные отсутствуют	данные отсутствуют
6139	92250.49	116426.2	данные отсутствуют	данные отсутствуют
6140	92250.63	116426.26	данные отсутствуют	данные отсутствуют
6141	92250.76	116426.32	данные отсутствуют	данные отсутствуют
6142	92250.89	116426.39	данные отсутствуют	данные отсутствуют
6143	92251.01	116426.46	данные отсутствуют	данные отсутствуют
6144	92251.14	116426.54	данные отсутствуют	данные отсутствуют
6145	92251.26	116426.62	данные отсутствуют	данные отсутствуют
6146	92251.38	116426.7	данные отсутствуют	данные отсутствуют
Государственный регистратор				ФГИС ЕГРН
полное наименование должности			подпись	инициалы, фамилия

М.П.

Выписка из Единого государственного реестра недвижимости об объекте недвижимости
Сведения о частях земельного участка

Земельный участок			
(вид объекта недвижимости)			
Лист № Раздела 4.2	Всего листов раздела 4.2:	Всего разделов:	Всего листов выписки:
04.04.2022 № 99/2022/459148765			
Кадастровый номер:		78:31:0151502:17	

Номер точки	Координаты, м		Описание закрепления на местности	Средняя квадратическая погрешность определения координат характерных точек границы части земельного участка, м
	X	Y		
1	2	3	4	5
6147	92251.5	116426.79	данные отсутствуют	данные отсутствуют
6148	92251.61	116426.88	данные отсутствуют	данные отсутствуют
6149	92251.72	116426.97	данные отсутствуют	данные отсутствуют
6150	92251.83	116427.06	данные отсутствуют	данные отсутствуют
6151	92251.94	116427.16	данные отсутствуют	данные отсутствуют
6152	92252.04	116427.26	данные отсутствуют	данные отсутствуют
6153	92252.15	116427.37	данные отсутствуют	данные отсутствуют
6154	92252.24	116427.48	данные отсутствуют	данные отсутствуют
6155	92252.34	116427.59	данные отсутствуют	данные отсутствуют
6156	92252.43	116427.7	данные отсутствуют	данные отсутствуют
6157	92252.52	116427.82	данные отсутствуют	данные отсутствуют
6158	92252.6	116427.94	данные отсутствуют	данные отсутствуют
6159	92252.68	116428.06	данные отсутствуют	данные отсутствуют
6160	92252.76	116428.18	данные отсутствуют	данные отсутствуют
6161	92252.83	116428.3	данные отсутствуют	данные отсутствуют
6162	92252.9	116428.43	данные отсутствуют	данные отсутствуют
6163	92252.97	116428.56	данные отсутствуют	данные отсутствуют

Государственный регистратор		ФГИС ЕГРН
полное наименование должности	подпись	инициалы, фамилия

М.П.

Выписка из Единого государственного реестра недвижимости об объекте недвижимости
Сведения о частях земельного участка

Земельный участок			
(вид объекта недвижимости)			
Лист № Раздела 4.2	Всего листов раздела 4.2:	Всего разделов:	Всего листов выписки:
04.04.2022 № 99/2022/459148765			
Кадастровый номер:		78:31:0151502:17	

Номер точки	Координаты, м		Описание закрепления на местности	Средняя квадратическая погрешность определения координат характерных точек границы части земельного участка, м
	X	Y		
1	2	3	4	5
6164	92253.03	116428.69	данные отсутствуют	данные отсутствуют
6165	92253.09	116428.83	данные отсутствуют	данные отсутствуют
6166	92253.15	116428.96	данные отсутствуют	данные отсутствуют
6167	92253.2	116429.1	данные отсутствуют	данные отсутствуют
6168	92253.24	116429.23	данные отсутствуют	данные отсутствуют
6169	92253.29	116429.37	данные отсутствуют	данные отсутствуют
6170	92253.33	116429.51	данные отсутствуют	данные отсутствуют
6171	92253.36	116429.66	данные отсутствуют	данные отсутствуют
6172	92253.39	116429.8	данные отсутствуют	данные отсутствуют
6173	92253.42	116429.94	данные отсутствуют	данные отсутствуют
6174	92253.44	116430.08	данные отсутствуют	данные отсутствуют
6175	92253.46	116430.23	данные отсутствуют	данные отсутствуют
6176	92253.47	116430.37	данные отсутствуют	данные отсутствуют
6177	92253.48	116430.52	данные отсутствуют	данные отсутствуют
6178	92253.49	116430.66	данные отсутствуют	данные отсутствуют
6179	92253.49	116430.81	данные отсутствуют	данные отсутствуют
6180	92253.49	116430.95	данные отсутствуют	данные отсутствуют
Государственный регистратор				ФГИС ЕГРН
полное наименование должности			подпись	инициалы, фамилия

М.П.

Выписка из Единого государственного реестра недвижимости об объекте недвижимости
Сведения о частях земельного участка

Земельный участок			
(вид объекта недвижимости)			
Лист № Раздела 4.2	Всего листов раздела 4.2:	Всего разделов:	Всего листов выписки:
04.04.2022 № 99/2022/459148765			
Кадастровый номер:		78:31:0151502:17	

Номер точки	Координаты, м		Описание закрепления на местности	Средняя квадратическая погрешность определения координат характерных точек границы части земельного участка, м
	X	Y		
1	2	3	4	5
6181	92253.48	116431.1	данные отсутствуют	данные отсутствуют
6182	92253.47	116431.25	данные отсутствуют	данные отсутствуют
6183	92253.45	116431.39	данные отсутствуют	данные отсутствуют
6184	92253.43	116431.53	данные отсутствуют	данные отсутствуют
6185	92253.41	116431.68	данные отсутствуют	данные отсутствуют
6186	92253.38	116431.82	данные отсутствуют	данные отсутствуют
6187	92253.35	116431.96	данные отсутствуют	данные отсутствуют
6188	92253.31	116432.1	данные отсутствуют	данные отсутствуют
6189	92253.27	116432.24	данные отсутствуют	данные отсутствуют
6190	92253.23	116432.38	данные отсутствуют	данные отсутствуют
6191	92253.18	116432.52	данные отсутствуют	данные отсутствуют
6192	92253.12	116432.65	данные отсутствуют	данные отсутствуют
6193	92253.07	116432.79	данные отсутствуют	данные отсутствуют
6194	92253.01	116432.92	данные отсутствуют	данные отсутствуют
6195	92252.94	116433.05	данные отсутствуют	данные отсутствуют
6196	92252.88	116433.18	данные отсутствуют	данные отсутствуют
6197	92252.8	116433.31	данные отсутствуют	данные отсутствуют
Государственный регистратор				ФГИС ЕГРН
полное наименование должности			подпись	инициалы, фамилия

М.П.

Сведения о частях земельного участка

Земельный участок			
(вид объекта недвижимости)			
Лист № Раздела 4.2	Всего листов раздела 4.2:	Всего разделов:	Всего листов выписки:
04.04.2022 № 99/2022/459148765			
Кадастровый номер:		78:31:0151502:17	

Номер точки	Координаты, м		Описание закрепления на местности	Средняя квадратическая погрешность определения координат характерных точек границы части земельного участка, м
	X	Y		
1	2	3	4	5
6198	92252.73	116433.43	данные отсутствуют	данные отсутствуют
6199	92252.65	116433.55	данные отсутствуют	данные отсутствуют
6200	92252.57	116433.67	данные отсутствуют	данные отсутствуют
6201	92252.48	116433.79	данные отсутствуют	данные отсутствуют
6202	92252.39	116433.91	данные отсутствуют	данные отсутствуют
6203	92252.3	116434.02	данные отсутствуют	данные отсутствуют
6204	92252.2	116434.13	данные отсутствуют	данные отсутствуют
6205	92252.1	116434.23	данные отсутствуют	данные отсутствуют
6206	92252	116434.34	данные отсутствуют	данные отсутствуют
6207	92251.9	116434.44	данные отсутствуют	данные отсутствуют
6208	92251.79	116434.54	данные отсутствуют	данные отсутствуют
6209	92251.68	116434.63	данные отсутствуют	данные отсутствуют
6210	92251.56	116434.72	данные отсутствуют	данные отсутствуют
6211	92251.45	116434.81	данные отсутствуют	данные отсутствуют
6212	92251.33	116434.89	данные отсутствуют	данные отсутствуют
6213	92251.21	116434.97	данные отсутствуют	данные отсутствуют
6214	92251.09	116435.05	данные отсутствуют	данные отсутствуют
Государственный регистратор				ФГИС ЕГРН
полное наименование должности			подпись	инициалы, фамилия

М.П.

Выписка из Единого государственного реестра недвижимости об объекте недвижимости
Сведения о частях земельного участка

Земельный участок			
(вид объекта недвижимости)			
Лист № Раздела 4.2	Всего листов раздела 4.2:	Всего разделов:	Всего листов выписки:
04.04.2022 № 99/2022/459148765			
Кадастровый номер:		78:31:0151502:17	

Номер точки	Координаты, м		Описание закрепления на местности	Средняя квадратическая погрешность определения координат характерных точек границы части земельного участка, м
	X	Y		
1	2	3	4	5
6215	92250.96	116435.13	данные отсутствуют	данные отсутствуют
6216	92250.83	116435.2	данные отсутствуют	данные отсутствуют
6217	92250.7	116435.26	данные отсутствуют	данные отсутствуют
6218	92250.57	116435.32	данные отсутствуют	данные отсутствуют
6219	92250.44	116435.38	данные отсутствуют	данные отсутствуют
6220	92250.3	116435.44	данные отсутствуют	данные отсутствуют
6221	92250.17	116435.49	данные отсутствуют	данные отсутствуют
6222	92250.03	116435.53	данные отсутствуют	данные отсутствуют
6223	92249.89	116435.58	данные отсутствуют	данные отсутствуют
6224	92249.75	116435.62	данные отсутствуют	данные отсутствуют
6225	92249.61	116435.65	данные отсутствуют	данные отсутствуют
6226	92249.47	116435.68	данные отсутствуют	данные отсутствуют
6227	92249.32	116435.71	данные отсутствуют	данные отсутствуют
6228	92249.18	116435.73	данные отсутствуют	данные отсутствуют
6229	92235.98	116437.58	данные отсутствуют	данные отсутствуют
6230	92236.14	116438.05	данные отсутствуют	данные отсутствуют
6231	92255.05	116442.01	данные отсутствуют	данные отсутствуют
Государственный регистратор				ФГИС ЕГРН
полное наименование должности			подпись	инициалы, фамилия

М.П.

Выписка из Единого государственного реестра недвижимости об объекте недвижимости
Сведения о частях земельного участка

Земельный участок			
(вид объекта недвижимости)			
Лист № Раздела 4.2	Всего листов раздела 4.2:	Всего разделов:	Всего листов выписки:
04.04.2022 № 99/2022/459148765			
Кадастровый номер:		78:31:0151502:17	

Номер точки	Координаты, м		Описание закрепления на местности	Средняя квадратическая погрешность определения координат характерных точек границы части земельного участка, м
	X	Y		
1	2	3	4	5
6232	92255.45	116442.11	данные отсутствуют	данные отсутствуют
6233	92255.84	116442.24	данные отсутствуют	данные отсутствуют
6234	92256.22	116442.41	данные отсутствуют	данные отсутствуют
6235	92256.58	116442.6	данные отсутствуют	данные отсутствуют
6236	92256.93	116442.83	данные отсутствуют	данные отсутствуют
6237	92257.26	116443.08	данные отсутствуют	данные отсутствуют
6238	92257.54	116443.34	данные отсутствуют	данные отсутствуют
6239	92261.83	116447.58	данные отсутствуют	данные отсутствуют
6240	92261.93	116447.68	данные отсутствуют	данные отсутствуют
6241	92262.03	116447.79	данные отсутствуют	данные отсутствуют
6242	92262.13	116447.9	данные отсутствуют	данные отсутствуют
6243	92262.22	116448.02	данные отсутствуют	данные отсутствуют
6244	92262.31	116448.13	данные отсутствуют	данные отсутствуют
6245	92262.4	116448.25	данные отсутствуют	данные отсутствуют
6246	92262.48	116448.37	данные отсутствуют	данные отсутствуют
6247	92262.56	116448.49	данные отсутствуют	данные отсутствуют
6248	92262.64	116448.62	данные отсутствуют	данные отсутствуют
Государственный регистратор				ФГИС ЕГРН
полное наименование должности			подпись	инициалы, фамилия

М.П.

Выписка из Единого государственного реестра недвижимости об объекте недвижимости
Сведения о частях земельного участка

Земельный участок			
(вид объекта недвижимости)			
Лист № Раздела 4.2	Всего листов раздела 4.2:	Всего разделов:	Всего листов выписки:
04.04.2022 № 99/2022/459148765			
Кадастровый номер:		78:31:0151502:17	

Номер точки	Координаты, м		Описание закрепления на местности	Средняя квадратическая погрешность определения координат характерных точек границы части земельного участка, м
	X	Y		
1	2	3	4	5
6249	92262.71	116448.75	данные отсутствуют	данные отсутствуют
6250	92262.78	116448.88	данные отсутствуют	данные отсутствуют
6251	92262.84	116449.01	данные отсутствуют	данные отсутствуют
6252	92262.9	116449.14	данные отсутствуют	данные отсутствуют
6253	92262.96	116449.28	данные отсутствуют	данные отсутствуют
6254	92263.01	116449.42	данные отсутствуют	данные отсутствуют
6255	92263.06	116449.55	данные отсутствуют	данные отсутствуют
6256	92263.11	116449.69	данные отсутствуют	данные отсутствуют
6257	92263.15	116449.84	данные отсутствуют	данные отсутствуют
6258	92263.18	116449.98	данные отсутствуют	данные отсутствуют
6259	92263.21	116450.12	данные отсутствуют	данные отсутствуют
6260	92263.24	116450.27	данные отсутствуют	данные отсутствуют
6261	92263.27	116450.41	данные отсутствуют	данные отсутствуют
6262	92263.29	116450.56	данные отсутствуют	данные отсутствуют
6263	92263.3	116450.7	данные отсутствуют	данные отсутствуют
6264	92263.31	116450.85	данные отсутствуют	данные отсутствуют
6265	92263.32	116450.99	данные отсутствуют	данные отсутствуют
Государственный регистратор				ФГИС ЕГРН
полное наименование должности			подпись	инициалы, фамилия

М.П.

Выписка из Единого государственного реестра недвижимости об объекте недвижимости
Сведения о частях земельного участка

Земельный участок			
(вид объекта недвижимости)			
Лист № Раздела 4.2	Всего листов раздела 4.2:	Всего разделов:	Всего листов выписки:
04.04.2022 № 99/2022/459148765			
Кадастровый номер:		78:31:0151502:17	

Номер точки	Координаты, м		Описание закрепления на местности	Средняя квадратическая погрешность определения координат характерных точек границы части земельного участка, м
	X	Y		
1	2	3	4	5
6266	92263.32	116451.14	данные отсутствуют	данные отсутствуют
6267	92263.32	116451.29	данные отсутствуют	данные отсутствуют
6268	92263.31	116451.43	данные отсутствуют	данные отсутствуют
6269	92263.3	116451.58	данные отсутствуют	данные отсутствуют
6270	92263.28	116451.73	данные отсутствуют	данные отсутствуют
6271	92263.27	116451.87	данные отсутствуют	данные отсутствуют
6272	92263.24	116452.02	данные отсутствуют	данные отсутствуют
6273	92263.21	116452.16	данные отсутствуют	данные отсутствуют
6274	92263.18	116452.3	данные отсутствуют	данные отсутствуют
6275	92263.15	116452.45	данные отсутствуют	данные отсутствуют
6276	92263.11	116452.59	данные отсутствуют	данные отсутствуют
6277	92263.06	116452.73	данные отсутствуют	данные отсутствуют
6278	92263.01	116452.87	данные отсутствуют	данные отсутствуют
6279	92262.96	116453	данные отсутствуют	данные отсутствуют
6280	92262.9	116453.14	данные отсутствуют	данные отсутствуют
6281	92262.84	116453.27	данные отсутствуют	данные отсутствуют
6282	92262.78	116453.4	данные отсутствуют	данные отсутствуют
Государственный регистратор				ФГИС ЕГРН
полное наименование должности			подпись	инициалы, фамилия

М.П.

Выписка из Единого государственного реестра недвижимости об объекте недвижимости
Сведения о частях земельного участка

Земельный участок			
(вид объекта недвижимости)			
Лист № Раздела 4.2	Всего листов раздела 4.2:	Всего разделов:	Всего листов выписки:
04.04.2022 № 99/2022/459148765			
Кадастровый номер:		78:31:0151502:17	

Номер точки	Координаты, м		Описание закрепления на местности	Средняя квадратическая погрешность определения координат характерных точек границы части земельного участка, м
	X	Y		
1	2	3	4	5
6283	92262.71	116453.53	данные отсутствуют	данные отсутствуют
6284	92262.64	116453.66	данные отсутствуют	данные отсутствуют
6285	92262.56	116453.79	данные отсутствуют	данные отсутствуют
6286	92262.48	116453.91	данные отсутствуют	данные отсутствуют
6287	92262.4	116454.03	данные отсутствуют	данные отсутствуют
6288	92262.31	116454.15	данные отсутствуют	данные отсутствуют
6289	92262.22	116454.27	данные отсутствуют	данные отсутствуют
6290	92262.13	116454.38	данные отсутствуют	данные отсутствуют
6291	92262.03	116454.49	данные отсутствуют	данные отсутствуют
6292	92261.88	116454.65	данные отсутствуют	данные отсутствуют
6293	92261.72	116454.8	данные отсутствуют	данные отсутствуют
6294	92261.61	116454.9	данные отсутствуют	данные отсутствуют
6295	92261.5	116455	данные отсутствуют	данные отсутствуют
6296	92261.39	116455.09	данные отсутствуют	данные отсутствуют
6297	92261.27	116455.18	данные отсутствуют	данные отсутствуют
6298	92261.15	116455.26	данные отсутствуют	данные отсутствуют
6299	92261.03	116455.34	данные отсутствуют	данные отсутствуют
Государственный регистратор				ФГИС ЕГРН
полное наименование должности			подпись	инициалы, фамилия

М.П.

Выписка из Единого государственного реестра недвижимости об объекте недвижимости
Сведения о частях земельного участка

Земельный участок			
(вид объекта недвижимости)			
Лист № Раздела 4.2	Всего листов раздела 4.2:	Всего разделов:	Всего листов выписки:
04.04.2022 № 99/2022/459148765			
Кадастровый номер:		78:31:0151502:17	

Номер точки	Координаты, м		Описание закрепления на местности	Средняя квадратическая погрешность определения координат характерных точек границы части земельного участка, м
	X	Y		
1	2	3	4	5
6300	92260.9	116455.42	данные отсутствуют	данные отсутствуют
6301	92260.78	116455.49	данные отсутствуют	данные отсутствуют
6302	92260.65	116455.56	данные отсутствуют	данные отсутствуют
6303	92260.52	116455.63	данные отсутствуют	данные отсутствуют
6304	92260.38	116455.69	данные отсутствуют	данные отсутствуют
6305	92260.25	116455.75	данные отсутствуют	данные отсутствуют
6306	92260.11	116455.81	данные отсутствуют	данные отсутствуют
6307	92259.97	116455.86	данные отсутствуют	данные отсутствуют
6308	92259.84	116455.9	данные отсутствуют	данные отсутствуют
6309	92259.7	116455.95	данные отсутствуют	данные отсутствуют
6310	92259.55	116455.98	данные отсутствуют	данные отсутствуют
6311	92259.41	116456.02	данные отсутствуют	данные отсутствуют
6312	92259.27	116456.05	данные отсутствуют	данные отсутствуют
6313	92259.12	116456.07	данные отсутствуют	данные отсутствуют
6314	92258.98	116456.1	данные отсутствуют	данные отсутствуют
6315	92258.83	116456.11	данные отсутствуют	данные отсутствуют
6316	92258.69	116456.13	данные отсутствуют	данные отсутствуют
Государственный регистратор				ФГИС ЕГРН
полное наименование должности			подпись	инициалы, фамилия

М.П.

Выписка из Единого государственного реестра недвижимости об объекте недвижимости
Сведения о частях земельного участка

Земельный участок			
(вид объекта недвижимости)			
Лист № Раздела 4.2	Всего листов раздела 4.2:	Всего разделов:	Всего листов выписки:
04.04.2022 № 99/2022/459148765			
Кадастровый номер:		78:31:0151502:17	

Номер точки	Координаты, м		Описание закрепления на местности	Средняя квадратическая погрешность определения координат характерных точек границы части земельного участка, м
	X	Y		
1	2	3	4	5
6317	92258.54	116456.13	данные отсутствуют	данные отсутствуют
6318	92258.39	116456.14	данные отсутствуют	данные отсутствуют
6319	92258.25	116456.14	данные отсутствуют	данные отсутствуют
6320	92258.1	116456.13	данные отсутствуют	данные отсутствуют
6321	92257.95	116456.13	данные отсутствуют	данные отсутствуют
6322	92257.81	116456.11	данные отсутствуют	данные отсутствуют
6323	92257.66	116456.1	данные отсутствуют	данные отсутствуют
6324	92257.51	116456.07	данные отсутствуют	данные отсутствуют
6325	92257.37	116456.05	данные отсутствуют	данные отсутствуют
6326	92257.23	116456.02	данные отсутствуют	данные отсутствуют
6327	92257.08	116455.98	данные отсутствуют	данные отсутствуют
6328	92256.94	116455.95	данные отсутствуют	данные отсутствуют
6329	92256.8	116455.9	данные отсутствуют	данные отсутствуют
6330	92256.66	116455.86	данные отсутствуют	данные отсутствуют
6331	92256.52	116455.81	данные отсутствуют	данные отсутствуют
6332	92256.39	116455.75	данные отсутствуют	данные отсутствуют
6333	92256.25	116455.69	данные отсутствуют	данные отсутствуют
Государственный регистратор				ФГИС ЕГРН
полное наименование должности			подпись	инициалы, фамилия

М.П.

Выписка из Единого государственного реестра недвижимости об объекте недвижимости
Сведения о частях земельного участка

Земельный участок			
(вид объекта недвижимости)			
Лист № Раздела 4.2	Всего листов раздела 4.2:	Всего разделов:	Всего листов выписки:
04.04.2022 № 99/2022/459148765			
Кадастровый номер:		78:31:0151502:17	

Номер точки	Координаты, м		Описание закрепления на местности	Средняя квадратическая погрешность определения координат характерных точек границы части земельного участка, м
	X	Y		
1	2	3	4	5
6334	92256.12	116455.63	данные отсутствуют	данные отсутствуют
6335	92255.99	116455.56	данные отсутствуют	данные отсутствуют
6336	92255.86	116455.49	данные отсутствуют	данные отсутствуют
6337	92255.73	116455.42	данные отсутствуют	данные отсутствуют
6338	92255.61	116455.34	данные отсутствуют	данные отсутствуют
6339	92255.49	116455.26	данные отсутствуют	данные отсутствуют
6340	92255.37	116455.18	данные отсутствуют	данные отсутствуют
6341	92255.25	116455.09	данные отсутствуют	данные отсутствуют
6342	92255.14	116454.99	данные отсутствуют	данные отсутствуют
6343	92255.02	116454.9	данные отсутствуют	данные отсутствуют
6344	92254.92	116454.8	данные отсутствуют	данные отсутствуют
6345	92254.81	116454.7	данные отсутствуют	данные отсутствуют
6346	92251.56	116451.49	данные отсутствуют	данные отсутствуют
6347	92239.28	116448.92	данные отсутствуют	данные отсутствуют
6348	92239.3	116449.26	данные отсутствуют	данные отсутствуют
6349	92239.29	116449.67	данные отсутствуют	данные отсутствуют
6350	92239.28	116449.82	данные отсутствуют	данные отсутствуют
Государственный регистратор				ФГИС ЕГРН
полное наименование должности			подпись	инициалы, фамилия

М.П.

Выписка из Единого государственного реестра недвижимости об объекте недвижимости
Сведения о частях земельного участка

Земельный участок			
(вид объекта недвижимости)			
Лист № Раздела 4.2	Всего листов раздела 4.2:	Всего разделов:	Всего листов выписки:
04.04.2022 № 99/2022/459148765			
Кадастровый номер:		78:31:0151502:17	

Номер точки	Координаты, м		Описание закрепления на местности	Средняя квадратическая погрешность определения координат характерных точек границы части земельного участка, м
	X	Y		
1	2	3	4	5
6351	92239.27	116449.97	данные отсутствуют	данные отсутствуют
6352	92239.25	116450.11	данные отсутствуют	данные отсутствуют
6353	92239.22	116450.26	данные отсутствуют	данные отсутствуют
6354	92239.2	116450.41	данные отсутствуют	данные отсутствуют
6355	92239.16	116450.55	данные отсутствуют	данные отсутствуют
6356	92239.13	116450.7	данные отсутствуют	данные отсутствуют
6357	92239.09	116450.84	данные отсутствуют	данные отсутствуют
6358	92239.04	116450.98	данные отсутствуют	данные отсутствуют
6359	92238.99	116451.12	данные отсутствуют	данные отсутствуют
6360	92238.94	116451.26	данные отсутствуют	данные отсутствуют
6361	92238.88	116451.4	данные отсутствуют	данные отсутствуют
6362	92238.82	116451.53	данные отсутствуют	данные отсутствуют
6363	92238.76	116451.66	данные отсутствуют	данные отсутствуют
6364	92238.69	116451.8	данные отсутствуют	данные отсутствуют
6365	92238.62	116451.93	данные отсутствуют	данные отсутствуют
6366	92238.54	116452.05	данные отсутствуют	данные отсутствуют
6367	92238.46	116452.18	данные отсутствуют	данные отсутствуют
Государственный регистратор				ФГИС ЕГРН
полное наименование должности			подпись	инициалы, фамилия

М.П.

Выписка из Единого государственного реестра недвижимости об объекте недвижимости
Сведения о частях земельного участка

Земельный участок			
(вид объекта недвижимости)			
Лист № Раздела 4.2	Всего листов раздела 4.2:	Всего разделов:	Всего листов выписки:
04.04.2022 № 99/2022/459148765			
Кадастровый номер:		78:31:0151502:17	

Номер точки	Координаты, м		Описание закрепления на местности	Средняя квадратическая погрешность определения координат характерных точек границы части земельного участка, м
	X	Y		
1	2	3	4	5
6368	92238.33	116452.36	данные отсутствуют	данные отсутствуют
6369	92238.19	116452.54	данные отсутствуют	данные отсутствуют
6370	92238.1	116452.65	данные отсутствуют	данные отсутствуют
6371	92238	116452.76	данные отсутствуют	данные отсутствуют
6372	92237.9	116452.87	данные отсутствуют	данные отсутствуют
6373	92237.79	116452.98	данные отсутствуют	данные отсутствуют
6374	92237.69	116453.08	данные отсутствуют	данные отсутствуют
6375	92237.58	116453.18	данные отсутствуют	данные отсутствуют
6376	92237.46	116453.27	данные отсутствуют	данные отсутствуют
6377	92237.35	116453.36	данные отсутствуют	данные отсутствуют
6378	92237.23	116453.45	данные отсутствуют	данные отсутствуют
6379	92237.1	116453.54	данные отсутствуют	данные отсутствуют
6380	92236.98	116453.62	данные отсутствуют	данные отсутствуют
6381	92236.85	116453.7	данные отсутствуют	данные отсутствуют
6382	92236.72	116453.77	данные отсутствуют	данные отсутствуют
6383	92236.59	116453.84	данные отсутствуют	данные отсутствуют
6384	92236.46	116453.91	данные отсутствуют	данные отсутствуют
Государственный регистратор				ФГИС ЕГРН
полное наименование должности			подпись	инициалы, фамилия

М.П.

Выписка из Единого государственного реестра недвижимости об объекте недвижимости
Сведения о частях земельного участка

Земельный участок			
<small>(вид объекта недвижимости)</small>			
Лист № Раздела 4.2	Всего листов раздела 4.2:	Всего разделов:	Всего листов выписки:
04.04.2022 № 99/2022/459148765			
Кадастровый номер:		78:31:0151502:17	

Номер точки	Координаты, м		Описание закрепления на местности	Средняя квадратическая погрешность определения координат характерных точек границы части земельного участка, м
	X	Y		
1	2	3	4	5
6385	92236.33	116453.97	данные отсутствуют	данные отсутствуют
6386	92236.19	116454.03	данные отсутствуют	данные отсутствуют
6387	92236.05	116454.08	данные отсутствуют	данные отсутствуют
6388	92235.66	116454.21	данные отсутствуют	данные отсутствуют
6389	92235.25	116454.3	данные отсутствуют	данные отсутствуют
6390	92208.79	116459.42	данные отсутствуют	данные отсутствуют
6391	92208.51	116459.46	данные отсутствуют	данные отсутствуют
6392	92196.35	116460.73	данные отсутствуют	данные отсутствуют
6393	92195.94	116460.75	данные отсутствуют	данные отсутствуют
6394	92195.52	116460.74	данные отсутствуют	данные отсутствуют
6395	92195.11	116460.7	данные отсутствуют	данные отсутствуют
6396	92194.7	116460.62	данные отсутствуют	данные отсутствуют
6397	92169.69	116454.83	данные отсутствуют	данные отсутствуют
6398	92175.35	116478.64	данные отсутствуют	данные отсутствуют
6399	92178.55	116492.88	данные отсутствуют	данные отсутствуют
6400	92181.12	116510.12	данные отсутствуют	данные отсутствуют
6401	92181.14	116510.27	данные отсутствуют	данные отсутствуют
Государственный регистратор				ФГИС ЕГРН
полное наименование должности			подпись	инициалы, фамилия

М.П.

Выписка из Единого государственного реестра недвижимости об объекте недвижимости
Сведения о частях земельного участка

Земельный участок			
(вид объекта недвижимости)			
Лист № Раздела 4.2	Всего листов раздела 4.2:	Всего разделов:	Всего листов выписки:
04.04.2022 № 99/2022/459148765			
Кадастровый номер:		78:31:0151502:17	

Номер точки	Координаты, м		Описание закрепления на местности	Средняя квадратическая погрешность определения координат характерных точек границы части земельного участка, м
	X	Y		
1	2	3	4	5
6402	92181.16	116510.42	данные отсутствуют	данные отсутствуют
6403	92181.17	116510.57	данные отсутствуют	данные отсутствуют
6404	92181.17	116510.71	данные отсутствуют	данные отсутствуют
6405	92181.18	116510.86	данные отсутствуют	данные отсутствуют
6406	92181.17	116511.01	данные отсутствуют	данные отсутствуют
6407	92181.17	116511.16	данные отсутствуют	данные отсутствуют
6408	92181.16	116511.31	данные отсутствуют	данные отсутствуют
6409	92181.14	116511.46	данные отсутствуют	данные отсутствуют
6410	92181.12	116511.61	данные отсутствуют	данные отсутствуют
6411	92181.1	116511.75	данные отсутствуют	данные отсутствуют
6412	92181.07	116511.9	данные отсутствуют	данные отсутствуют
6413	92181.03	116512.05	данные отсутствуют	данные отсутствуют
6414	92181	116512.17	данные отсутствуют	данные отсутствуют
6415	92180.95	116512.33	данные отсутствуют	данные отсутствуют
6416	92180.9	116512.48	данные отсутствуют	данные отсутствуют
6417	92180.85	116512.62	данные отсутствуют	данные отсутствуют
6418	92180.8	116512.76	данные отсутствуют	данные отсутствуют
Государственный регистратор				ФГИС ЕГРН
полное наименование должности			подпись	инициалы, фамилия

М.П.

Выписка из Единого государственного реестра недвижимости об объекте недвижимости
Сведения о частях земельного участка

Земельный участок			
(вид объекта недвижимости)			
Лист № Раздела 4.2	Всего листов раздела 4.2:	Всего разделов:	Всего листов выписки:
04.04.2022 № 99/2022/459148765			
Кадастровый номер:		78:31:0151502:17	

Номер точки	Координаты, м		Описание закрепления на местности	Средняя квадратическая погрешность определения координат характерных точек границы части земельного участка, м
	X	Y		
1	2	3	4	5
6419	92180.74	116512.89	данные отсутствуют	данные отсутствуют
6420	92180.68	116513.03	данные отсутствуют	данные отсутствуют
6421	92180.61	116513.16	данные отсутствуют	данные отсутствуют
6422	92180.54	116513.29	данные отсутствуют	данные отсутствуют
6423	92180.46	116513.42	данные отсутствуют	данные отсутствуют
6424	92169.61	116531.54	данные отсутствуют	данные отсутствуют
6425	92206.42	116528.03	данные отсутствуют	данные отсутствуют
6426	92246.3	116520.62	данные отсутствуют	данные отсутствуют
6427	92246.45	116520.59	данные отсутствуют	данные отсутствуют
6428	92246.6	116520.57	данные отсутствуют	данные отсутствуют
6429	92246.74	116520.56	данные отсутствуют	данные отсутствуют
6430	92246.89	116520.55	данные отсутствуют	данные отсутствуют
6431	92247.04	116520.54	данные отсутствуют	данные отсутствуют
6432	92247.19	116520.54	данные отсутствуют	данные отсутствуют
6433	92247.34	116520.54	данные отсутствуют	данные отсутствуют
6434	92247.49	116520.54	данные отсутствуют	данные отсутствуют
6435	92247.64	116520.55	данные отсутствуют	данные отсутствуют
Государственный регистратор				ФГИС ЕГРН
полное наименование должности			подпись	инициалы, фамилия

М.П.

Выписка из Единого государственного реестра недвижимости об объекте недвижимости
Сведения о частях земельного участка

Земельный участок			
(вид объекта недвижимости)			
Лист № Раздела 4.2	Всего листов раздела 4.2:	Всего разделов:	Всего листов выписки:
04.04.2022 № 99/2022/459148765			
Кадастровый номер:		78:31:0151502:17	

Номер точки	Координаты, м		Описание закрепления на местности	Средняя квадратическая погрешность определения координат характерных точек границы части земельного участка, м
	X	Y		
1	2	3	4	5
6436	92247.79	116520.57	данные отсутствуют	данные отсутствуют
6437	92247.95	116520.59	данные отсутствуют	данные отсутствуют
6438	92248.09	116520.61	данные отсутствуют	данные отсутствуют
6439	92248.23	116520.64	данные отсутствуют	данные отсутствуют
6440	92248.38	116520.67	данные отсутствуют	данные отсутствуют
6441	92248.53	116520.71	данные отсутствуют	данные отсутствуют
6442	92248.67	116520.75	данные отсутствуют	данные отсутствуют
6443	92248.81	116520.8	данные отсутствуют	данные отсутствуют
6444	92248.95	116520.85	данные отсутствуют	данные отсутствуют
6445	92249.09	116520.9	данные отсутствуют	данные отсутствуют
6446	92249.23	116520.96	данные отсутствуют	данные отсутствуют
6447	92252.9	116522.58	данные отсутствуют	данные отсутствуют
6448	92299.86	116513	данные отсутствуют	данные отсутствуют
6449	92309.96	116502.3	данные отсутствуют	данные отсутствуют
6450	92310.25	116502.01	данные отсутствуют	данные отсутствуют
6451	92310.57	116501.74	данные отсутствуют	данные отсутствуют
6452	92310.91	116501.51	данные отсутствуют	данные отсутствуют
Государственный регистратор				ФГИС ЕГРН
полное наименование должности			подпись	инициалы, фамилия

М.П.

Выписка из Единого государственного реестра недвижимости об объекте недвижимости
Сведения о частях земельного участка

Земельный участок			
(вид объекта недвижимости)			
Лист № Раздела 4.2	Всего листов раздела 4.2:	Всего разделов:	Всего листов выписки:
04.04.2022 № 99/2022/459148765			
Кадастровый номер:		78:31:0151502:17	

Номер точки	Координаты, м		Описание закрепления на местности	Средняя квадратическая погрешность определения координат характерных точек границы части земельного участка, м
	X	Y		
1	2	3	4	5
6453	92311.27	116501.3	данные отсутствуют	данные отсутствуют
6454	92312.37	116499.1	данные отсутствуют	данные отсутствуют
6455	92314.06	116495.28	данные отсутствуют	данные отсутствуют
6456	92316.88	116473.9	данные отсутствуют	данные отсутствуют
6457	92304.13	116440.22	данные отсутствуют	данные отсутствуют
6458	92304.08	116440.08	данные отсутствуют	данные отсутствуют
6459	92304.03	116439.94	данные отсутствуют	данные отсутствуют
6460	92303.99	116439.8	данные отсутствуют	данные отсутствуют
6461	92303.95	116439.66	данные отсутствуют	данные отсутствуют
6462	92303.92	116439.51	данные отсутствуют	данные отсутствуют
6463	92303.89	116439.37	данные отсутствуют	данные отсутствуют
6464	92303.87	116439.22	данные отсутствуют	данные отсутствуют
6465	92303.84	116439.02	данные отсутствуют	данные отсутствуют
6466	92303.82	116438.78	данные отсутствуют	данные отсутствуют
6467	92303.81	116438.64	данные отсутствуют	данные отсутствуют
6468	92303.81	116438.49	данные отсутствуют	данные отсутствуют
6469	92303.81	116438.34	данные отсутствуют	данные отсутствуют
Государственный регистратор				ФГИС ЕГРН
полное наименование должности			подпись	инициалы, фамилия

М.П.

Выписка из Единого государственного реестра недвижимости об объекте недвижимости
Сведения о частях земельного участка

Земельный участок			
(вид объекта недвижимости)			
Лист № Раздела 4.2	Всего листов раздела 4.2:	Всего разделов:	Всего листов выписки:
04.04.2022 № 99/2022/459148765			
Кадастровый номер:		78:31:0151502:17	

Номер точки	Координаты, м		Описание закрепления на местности	Средняя квадратическая погрешность определения координат характерных точек границы части земельного участка, м
	X	Y		
1	2	3	4	5
6470	92303.82	116438.19	данные отсутствуют	данные отсутствуют
6471	92303.83	116438.05	данные отсутствуют	данные отсутствуют
6472	92303.84	116437.9	данные отсутствуют	данные отсутствуют
6473	92306.43	116414.49	данные отсутствуют	данные отсутствуют
6474	92306.41	116414.3	данные отсутствуют	данные отсутствуют
6475	92306.3	116413.91	данные отсутствуют	данные отсутствуют
6476	92306.22	116413.5	данные отсутствуют	данные отсутствуют
6477	92306.2	116413.35	данные отсутствуют	данные отсутствуют
6478	92306.18	116413.2	данные отсутствуют	данные отсутствуют
6479	92306.17	116413.05	данные отсутствуют	данные отсутствуют
6480	92306.16	116412.9	данные отсутствуют	данные отсутствуют
6481	92306.16	116412.75	данные отсутствуют	данные отсутствуют
6482	92306.16	116412.59	данные отсутствуют	данные отсутствуют
6483	92306.17	116412.44	данные отсутствуют	данные отсутствуют
6484	92306.18	116412.29	данные отсутствуют	данные отсутствуют
6485	92306.2	116412.14	данные отсутствуют	данные отсутствуют
6486	92306.22	116411.99	данные отсутствуют	данные отсутствуют
Государственный регистратор				ФГИС ЕГРН
полное наименование должности			подпись	инициалы, фамилия

М.П.

Выписка из Единого государственного реестра недвижимости об объекте недвижимости
Сведения о частях земельного участка

Земельный участок			
(вид объекта недвижимости)			
Лист № Раздела 4.2	Всего листов раздела 4.2:	Всего разделов:	Всего листов выписки:
04.04.2022 № 99/2022/459148765			
Кадастровый номер:		78:31:0151502:17	

Номер точки	Координаты, м		Описание закрепления на местности	Средняя квадратическая погрешность определения координат характерных точек границы части земельного участка, м
	X	Y		
1	2	3	4	5
6487	92306.24	116411.86	данные отсутствуют	данные отсутствуют
6488	92306.27	116411.69	данные отсутствуют	данные отсутствуют
6489	92306.31	116411.54	данные отсутствуют	данные отсутствуют
6490	92306.35	116411.4	данные отсутствуют	данные отсутствуют
6491	92306.39	116411.25	данные отсутствуют	данные отсутствуют
6492	92306.44	116411.11	данные отсутствуют	данные отсутствуют
6493	92306.49	116410.97	данные отсутствуют	данные отсутствуют
6494	92306.54	116410.83	данные отсутствуют	данные отсутствуют
6495	92306.61	116410.69	данные отсутствуют	данные отсутствуют
6496	92306.67	116410.55	данные отсутствуют	данные отсутствуют
6497	92318.28	116386.67	данные отсутствуют	данные отсутствуют
6498	92318.35	116386.54	данные отсутствуют	данные отсутствуют
6499	92318.42	116386.41	данные отсутствуют	данные отсутствуют
6500	92318.49	116386.28	данные отсутствуют	данные отсутствуют
6501	92318.57	116386.16	данные отсутствуют	данные отсутствуют
6502	92318.65	116386.04	данные отсутствуют	данные отсутствуют
6503	92318.73	116385.92	данные отсутствуют	данные отсутствуют

Государственный регистратор		ФГИС ЕГРН
полное наименование должности	подпись	инициалы, фамилия

М.П.

Выписка из Единого государственного реестра недвижимости об объекте недвижимости
Сведения о частях земельного участка

Земельный участок			
(вид объекта недвижимости)			
Лист № Раздела 4.2	Всего листов раздела 4.2:	Всего разделов:	Всего листов выписки:
04.04.2022 № 99/2022/459148765			
Кадастровый номер:		78:31:0151502:17	

Номер точки	Координаты, м		Описание закрепления на местности	Средняя квадратическая погрешность определения координат характерных точек границы части земельного участка, м
	X	Y		
1	2	3	4	5
6504	92318.82	116385.8	данные отсутствуют	данные отсутствуют
6505	92318.91	116385.68	данные отсутствуют	данные отсутствуют
6506	92319.01	116385.57	данные отсутствуют	данные отсутствуют
6507	92319.11	116385.46	данные отсутствуют	данные отсутствуют
6508	92319.21	116385.36	данные отсутствуют	данные отсутствуют
6509	92319.31	116385.25	данные отсутствуют	данные отсутствуют
6510	92319.42	116385.15	данные отсутствуют	данные отсутствуют
6511	92319.53	116385.05	данные отсутствуют	данные отсутствуют
6512	92319.64	116384.96	данные отсутствуют	данные отсутствуют
6513	92319.76	116384.87	данные отсутствуют	данные отсутствуют
6514	92319.88	116384.78	данные отсутствуют	данные отсутствуют
6515	92320	116384.7	данные отсутствуют	данные отсутствуют
6516	92320.12	116384.62	данные отсутствуют	данные отсутствуют
6517	92320.25	116384.54	данные отсутствуют	данные отсутствуют
6518	92320.37	116384.47	данные отсутствуют	данные отсутствуют
6519	92320.57	116384.37	данные отсутствуют	данные отсутствуют
6520	92320.77	116384.28	данные отсутствуют	данные отсутствуют
Государственный регистратор				ФГИС ЕГРН
полное наименование должности			подпись	инициалы, фамилия

М.П.

Выписка из Единого государственного реестра недвижимости об объекте недвижимости
Сведения о частях земельного участка

Земельный участок			
(вид объекта недвижимости)			
Лист № Раздела 4.2	Всего листов раздела 4.2:	Всего разделов:	Всего листов выписки:
04.04.2022 № 99/2022/459148765			
Кадастровый номер:		78:31:0151502:17	

Номер точки	Координаты, м		Описание закрепления на местности	Средняя квадратическая погрешность определения координат характерных точек границы части земельного участка, м
	X	Y		
1	2	3	4	5
6521	92320.91	116384.22	данные отсутствуют	данные отсутствуют
6522	92321.04	116384.17	данные отсутствуют	данные отсутствуют
6523	92321.18	116384.12	данные отсутствуют	данные отсутствуют
6524	92321.32	116384.07	данные отсутствуют	данные отсутствуют
6525	92321.46	116384.03	данные отсутствуют	данные отсутствуют
6526	92321.6	116384	данные отсутствуют	данные отсутствуют
6527	92321.75	116383.96	данные отсутствуют	данные отсутствуют
6528	92321.89	116383.94	данные отсутствуют	данные отсутствуют
6529	92322.04	116383.91	данные отсутствуют	данные отсутствуют
6530	92322.18	116383.89	данные отсутствуют	данные отсутствуют
6531	92322.33	116383.88	данные отсутствуют	данные отсутствуют
6532	92322.47	116383.87	данные отсутствуют	данные отсутствуют
6533	92322.62	116383.86	данные отсутствуют	данные отсутствуют
6534	92322.77	116383.86	данные отсутствуют	данные отсутствуют
6535	92322.92	116383.86	данные отсутствуют	данные отсутствуют
6536	92323.06	116383.86	данные отсутствуют	данные отсутствуют
6537	92323.21	116383.88	данные отсутствуют	данные отсутствуют
Государственный регистратор				ФГИС ЕГРН
полное наименование должности			подпись	инициалы, фамилия

М.П.

Сведения о частях земельного участка

Земельный участок			
(вид объекта недвижимости)			
Лист № Раздела 4.2	Всего листов раздела 4.2:	Всего разделов:	Всего листов выписки:
04.04.2022 № 99/2022/459148765			
Кадастровый номер:		78:31:0151502:17	

Номер точки	Координаты, м		Описание закрепления на местности	Средняя квадратическая погрешность определения координат характерных точек границы части земельного участка, м
	X	Y		
1	2	3	4	5
6538	92323.36	116383.89	данные отсутствуют	данные отсутствуют
6539	92323.5	116383.91	данные отсутствуют	данные отсутствуют
6540	92323.65	116383.93	данные отсутствуют	данные отсутствуют
6541	92323.79	116383.96	данные отсутствуют	данные отсутствуют
6542	92371.2	116393.84	данные отсутствуют	данные отсутствуют
6543	92377.03	116395.01	данные отсутствуют	данные отсутствуют
6544	92377.17	116395.04	данные отсутствуют	данные отсутствуют
6545	92377.31	116395.08	данные отсутствуют	данные отсутствуют
6546	92377.45	116395.11	данные отсутствуют	данные отсутствуют
6547	92377.59	116395.16	данные отсутствуют	данные отсутствуют
6548	92377.73	116395.2	данные отсутствуют	данные отсутствуют
6549	92377.87	116395.26	данные отсутствуют	данные отсутствуют
6550	92378	116395.31	данные отсутствуют	данные отсутствуют
6551	92378.13	116395.37	данные отсутствуют	данные отсутствуют
6552	92378.27	116395.43	данные отсутствуют	данные отсутствуют
6553	92378.4	116395.5	данные отсутствуют	данные отсутствуют
6554	92378.52	116395.57	данные отсутствуют	данные отсутствуют
Государственный регистратор				ФГИС ЕГРН
полное наименование должности			подпись	инициалы, фамилия

М.П.

Выписка из Единого государственного реестра недвижимости об объекте недвижимости
Сведения о частях земельного участка

Земельный участок			
(вид объекта недвижимости)			
Лист № Раздела 4.2	Всего листов раздела 4.2:	Всего разделов:	Всего листов выписки:
04.04.2022 № 99/2022/459148765			
Кадастровый номер:		78:31:0151502:17	

Номер точки	Координаты, м		Описание закрепления на местности	Средняя квадратическая погрешность определения координат характерных точек границы части земельного участка, м
	X	Y		
1	2	3	4	5
6555	92378.65	116395.64	данные отсутствуют	данные отсутствуют
6556	92378.77	116395.72	данные отсутствуют	данные отсутствуют
6557	92378.89	116395.8	данные отсутствуют	данные отсутствуют
6558	92379.01	116395.89	данные отсутствуют	данные отсутствуют
6559	92379.13	116395.97	данные отсутствуют	данные отсутствуют
6560	92379.24	116396.07	данные отсутствуют	данные отсутствуют
6561	92379.35	116396.16	данные отсутствуют	данные отсутствуют
6562	92379.46	116396.26	данные отсутствуют	данные отсутствуют
6563	92379.56	116396.36	данные отсутствуют	данные отсутствуют
6564	92379.67	116396.46	данные отсутствуют	данные отсутствуют
6565	92379.76	116396.57	данные отсутствуют	данные отсутствуют
6566	92379.86	116396.68	данные отсутствуют	данные отсутствуют
6567	92379.95	116396.79	данные отсутствуют	данные отсутствуют
6568	92380.04	116396.91	данные отсутствуют	данные отсутствуют
6569	92380.13	116397.02	данные отсутствуют	данные отсутствуют
6570	92380.21	116397.14	данные отсутствуют	данные отсутствуют
6571	92380.29	116397.27	данные отсутствуют	данные отсутствуют
Государственный регистратор				ФГИС ЕГРН
полное наименование должности			подпись	инициалы, фамилия

М.П.

Выписка из Единого государственного реестра недвижимости об объекте недвижимости
Сведения о частях земельного участка

Земельный участок			
(вид объекта недвижимости)			
Лист № Раздела 4.2	Всего листов раздела 4.2:	Всего разделов:	Всего листов выписки:
04.04.2022 № 99/2022/459148765			
Кадастровый номер:		78:31:0151502:17	

Номер точки	Координаты, м		Описание закрепления на местности	Средняя квадратическая погрешность определения координат характерных точек границы части земельного участка, м
	X	Y		
1	2	3	4	5
6572	92380.36	116397.39	данные отсутствуют	данные отсутствуют
6573	92380.44	116397.52	данные отсутствуют	данные отсутствуют
6574	92380.5	116397.65	данные отсутствуют	данные отсутствуют
6575	92380.57	116397.78	данные отсутствуют	данные отсутствуют
6576	92380.63	116397.91	данные отсутствуют	данные отсутствуют
6577	92380.68	116398.04	данные отсутствуют	данные отсутствуют
6578	92380.74	116398.18	данные отсутствуют	данные отсутствуют
6579	92380.79	116398.32	данные отсутствуют	данные отсутствуют
6580	92380.83	116398.45	данные отсутствуют	данные отсутствуют
6581	92380.87	116398.59	данные отсутствуют	данные отсутствуют
6582	92380.91	116398.73	данные отсутствуют	данные отсутствуют
6583	92380.94	116398.88	данные отсутствуют	данные отсутствуют
6584	92380.97	116399.02	данные отсутствуют	данные отсутствуют
6585	92380.99	116399.16	данные отсутствуют	данные отсутствуют
6586	92381.01	116399.31	данные отсутствуют	данные отсутствуют
6587	92381.03	116399.45	данные отсутствуют	данные отсутствуют
6588	92381.04	116399.6	данные отсутствуют	данные отсутствуют
Государственный регистратор				ФГИС ЕГРН
полное наименование должности			подпись	инициалы, фамилия

М.П.

Выписка из Единого государственного реестра недвижимости об объекте недвижимости
Сведения о частях земельного участка

Земельный участок			
(вид объекта недвижимости)			
Лист № Раздела 4.2	Всего листов раздела 4.2:	Всего разделов:	Всего листов выписки:
04.04.2022 № 99/2022/459148765			
Кадастровый номер:		78:31:0151502:17	

Номер точки	Координаты, м		Описание закрепления на местности	Средняя квадратическая погрешность определения координат характерных точек границы части земельного участка, м
	X	Y		
1	2	3	4	5
6589	92381.04	116399.74	данные отсутствуют	данные отсутствуют
6590	92381.05	116399.89	данные отсутствуют	данные отсутствуют
6591	92381.05	116400.03	данные отсутствуют	данные отсутствуют
6592	92381.04	116400.18	данные отсутствуют	данные отсутствуют
6593	92381.03	116400.32	данные отсутствуют	данные отсутствуют
6594	92381.02	116400.47	данные отсутствуют	данные отсутствуют
6595	92381	116400.61	данные отсутствуют	данные отсутствуют
6596	92380.98	116400.76	данные отсутствуют	данные отсутствуют
6597	92380.95	116400.9	данные отсутствуют	данные отсутствуют
6598	92380.92	116401.04	данные отсутствуют	данные отсутствуют
6599	92380.88	116401.18	данные отсутствуют	данные отсутствуют
6600	92380.85	116401.32	данные отсутствуют	данные отсутствуют
6601	92380.8	116401.46	данные отсутствуют	данные отсутствуют
6602	92380.76	116401.6	данные отсутствуют	данные отсутствуют
6603	92380.7	116401.74	данные отсутствуют	данные отсутствуют
6604	92380.65	116401.87	данные отсутствуют	данные отсутствуют
6605	92380.59	116402	данные отсутствуют	данные отсутствуют
Государственный регистратор				ФГИС ЕГРН
полное наименование должности			подпись	инициалы, фамилия

М.П.

Выписка из Единого государственного реестра недвижимости об объекте недвижимости
Сведения о частях земельного участка

Земельный участок			
(вид объекта недвижимости)			
Лист № Раздела 4.2	Всего листов раздела 4.2:	Всего разделов:	Всего листов выписки:
04.04.2022 № 99/2022/459148765			
Кадастровый номер:		78:31:0151502:17	

Номер точки	Координаты, м		Описание закрепления на местности	Средняя квадратическая погрешность определения координат характерных точек границы части земельного участка, м
	X	Y		
1	2	3	4	5
6606	92380.53	116402.14	данные отсутствуют	данные отсутствуют
6607	92380.46	116402.27	данные отсутствуют	данные отсутствуют
6608	92380.39	116402.39	данные отсутствуют	данные отсутствуют
6609	92380.32	116402.52	данные отсутствуют	данные отсутствуют
6610	92380.24	116402.64	данные отсутствуют	данные отсутствуют
6611	92380.16	116402.76	данные отсутствуют	данные отсутствуют
6612	92380.07	116402.88	данные отсутствуют	данные отсутствуют
6613	92379.99	116403	данные отсутствуют	данные отсутствуют
6614	92379.89	116403.11	данные отсутствуют	данные отсутствуют
6615	92379.8	116403.22	данные отсутствуют	данные отсутствуют
6616	92379.7	116403.33	данные отсутствуют	данные отсутствуют
6617	92379.6	116403.43	данные отсутствуют	данные отсутствуют
6618	92379.5	116403.54	данные отсутствуют	данные отсутствуют
6619	92379.39	116403.63	данные отсутствуют	данные отсутствуют
6620	92379.28	116403.73	данные отсутствуют	данные отсутствуют
6621	92379.17	116403.82	данные отсутствуют	данные отсутствуют
6622	92379.05	116403.91	данные отсутствуют	данные отсутствуют
Государственный регистратор				ФГИС ЕГРН
полное наименование должности			подпись	инициалы, фамилия

М.П.

Выписка из Единого государственного реестра недвижимости об объекте недвижимости
Сведения о частях земельного участка

Земельный участок			
(вид объекта недвижимости)			
Лист № Раздела 4.2	Всего листов раздела 4.2:	Всего разделов:	Всего листов выписки:
04.04.2022 № 99/2022/459148765			
Кадастровый номер:		78:31:0151502:17	

Номер точки	Координаты, м		Описание закрепления на местности	Средняя квадратическая погрешность определения координат характерных точек границы части земельного участка, м
	X	Y		
1	2	3	4	5
6623	92378.94	116404	данные отсутствуют	данные отсутствуют
6624	92378.82	116404.08	данные отсутствуют	данные отсутствуют
6625	92378.69	116404.16	данные отсутствуют	данные отсутствуют
6626	92378.57	116404.23	данные отсутствуют	данные отсутствуют
6627	92378.44	116404.31	данные отсутствуют	данные отсутствуют
6628	92378.31	116404.37	данные отсутствуют	данные отсутствуют
6629	92378.18	116404.44	данные отсутствуют	данные отсутствуют
6630	92378.05	116404.5	данные отсутствуют	данные отсутствуют
6631	92377.92	116404.55	данные отсутствуют	данные отсутствуют
6632	92377.78	116404.61	данные отсутствуют	данные отсутствуют
6633	92377.64	116404.66	данные отсутствуют	данные отсутствуют
6634	92377.51	116404.7	данные отсутствуют	данные отсутствуют
6635	92377.37	116404.74	данные отсутствуют	данные отсутствуют
6636	92377.23	116404.78	данные отсутствуют	данные отсутствуют
6637	92377.08	116404.81	данные отсутствуют	данные отсутствуют
6638	92376.94	116404.84	данные отсутствуют	данные отсутствуют
6639	92376.8	116404.86	данные отсутствуют	данные отсутствуют
Государственный регистратор				ФГИС ЕГРН
полное наименование должности			подпись	инициалы, фамилия

М.П.

Выписка из Единого государственного реестра недвижимости об объекте недвижимости
Сведения о частях земельного участка

Земельный участок			
(вид объекта недвижимости)			
Лист № Раздела 4.2	Всего листов раздела 4.2:	Всего разделов:	Всего листов выписки:
04.04.2022 № 99/2022/459148765			
Кадастровый номер:		78:31:0151502:17	

Номер точки	Координаты, м		Описание закрепления на местности	Средняя квадратическая погрешность определения координат характерных точек границы части земельного участка, м
	X	Y		
1	2	3	4	5
6640	92376.65	116404.88	данные отсутствуют	данные отсутствуют
6641	92376.51	116404.9	данные отсутствуют	данные отсутствуют
6642	92376.36	116404.91	данные отсутствуют	данные отсутствуют
6643	92376.22	116404.91	данные отсутствуют	данные отсутствуют
6644	92376.07	116404.92	данные отсутствуют	данные отсутствуют
6645	92375.93	116404.92	данные отсутствуют	данные отсутствуют
6646	92375.78	116404.91	данные отсутствуют	данные отсутствуют
6647	92375.64	116404.9	данные отсутствуют	данные отсутствуют
6648	92375.49	116404.89	данные отсутствуют	данные отсутствуют
6649	92375.35	116404.87	данные отсутствуют	данные отсутствуют
6650	92375.2	116404.85	данные отсутствуют	данные отсутствуют
6651	92375.06	116404.82	данные отсутствуют	данные отсутствуют
6652	92374.56	116404.72	данные отсутствуют	данные отсутствуют
6653	92374.45	116404.93	данные отсутствуют	данные отсутствуют
6654	92374.37	116405.06	данные отсутствуют	данные отсутствуют
6655	92374.3	116405.18	данные отсутствуют	данные отсутствуют
6656	92374.21	116405.3	данные отсутствуют	данные отсутствуют
Государственный регистратор				ФГИС ЕГРН
полное наименование должности			подпись	инициалы, фамилия

М.П.

Выписка из Единого государственного реестра недвижимости об объекте недвижимости
Сведения о частях земельного участка

Земельный участок			
(вид объекта недвижимости)			
Лист № Раздела 4.2	Всего листов раздела 4.2:	Всего разделов:	Всего листов выписки:
04.04.2022 № 99/2022/459148765			
Кадастровый номер:		78:31:0151502:17	

Номер точки	Координаты, м		Описание закрепления на местности	Средняя квадратическая погрешность определения координат характерных точек границы части земельного участка, м
	X	Y		
1	2	3	4	5
6657	92374.13	116405.42	данные отсутствуют	данные отсутствуют
6658	92374.04	116405.54	данные отсутствуют	данные отсутствуют
6659	92373.94	116405.65	данные отсутствуют	данные отсутствуют
6660	92373.85	116405.77	данные отсутствуют	данные отсутствуют
6661	92373.75	116405.87	данные отсутствуют	данные отсутствуют
6662	92373.64	116405.98	данные отсутствуют	данные отсутствуют
6663	92373.54	116406.08	данные отсутствуют	данные отсутствуют
6664	92373.43	116406.18	данные отсутствуют	данные отсутствуют
6665	92373.32	116406.28	данные отсутствуют	данные отсутствуют
6666	92373.2	116406.37	данные отсутствуют	данные отсутствуют
6667	92373.08	116406.46	данные отсутствуют	данные отсутствуют
6668	92372.96	116406.55	данные отсутствуют	данные отсутствуют
6669	92372.84	116406.63	данные отсутствуют	данные отсутствуют
6670	92372.72	116406.71	данные отсутствуют	данные отсутствуют
6671	92372.59	116406.78	данные отсутствуют	данные отсутствуют
6672	92372.39	116406.89	данные отсутствуют	данные отсутствуют
6673	92372.2	116406.98	данные отсутствуют	данные отсутствуют
Государственный регистратор				ФГИС ЕГРН
полное наименование должности			подпись	инициалы, фамилия

М.П.

Выписка из Единого государственного реестра недвижимости об объекте недвижимости
Сведения о частях земельного участка

Земельный участок			
(вид объекта недвижимости)			
Лист № Раздела 4.2	Всего листов раздела 4.2:	Всего разделов:	Всего листов выписки:
04.04.2022 № 99/2022/459148765			
Кадастровый номер:		78:31:0151502:17	

Номер точки	Координаты, м		Описание закрепления на местности	Средняя квадратическая погрешность определения координат характерных точек границы части земельного участка, м
	X	Y		
1	2	3	4	5
6674	92372.06	116407.04	данные отсутствуют	данные отсутствуют
6675	92371.93	116407.1	данные отсутствуют	данные отсутствуют
6676	92371.79	116407.15	данные отсутствуют	данные отсутствуют
6677	92371.65	116407.2	данные отсутствуют	данные отсутствуют
6678	92371.51	116407.24	данные отсутствуют	данные отсутствуют
6679	92371.36	116407.28	данные отсутствуют	данные отсутствуют
6680	92371.22	116407.31	данные отсутствуют	данные отсутствуют
6681	92371.08	116407.35	данные отсутствуют	данные отсутствуют
6682	92370.93	116407.37	данные отсутствуют	данные отсутствуют
6683	92370.79	116407.39	данные отсутствуют	данные отсутствуют
6684	92370.64	116407.41	данные отсутствуют	данные отсутствуют
6685	92370.49	116407.42	данные отсутствуют	данные отсутствуют
6686	92370.34	116407.43	данные отсутствуют	данные отсутствуют
6687	92370.2	116407.44	данные отсутствуют	данные отсутствуют
6688	92370.05	116407.44	данные отсутствуют	данные отсутствуют
6689	92369.9	116407.43	данные отсутствуют	данные отсутствуют
6690	92369.75	116407.43	данные отсутствуют	данные отсутствуют
Государственный регистратор				ФГИС ЕГРН
полное наименование должности			подпись	инициалы, фамилия

М.П.

Выписка из Единого государственного реестра недвижимости об объекте недвижимости
Сведения о частях земельного участка

Земельный участок			
(вид объекта недвижимости)			
Лист № Раздела 4.2	Всего листов раздела 4.2:	Всего разделов:	Всего листов выписки:
04.04.2022 № 99/2022/459148765			
Кадастровый номер:		78:31:0151502:17	

Номер точки	Координаты, м		Описание закрепления на местности	Средняя квадратическая погрешность определения координат характерных точек границы части земельного участка, м
	X	Y		
1	2	3	4	5
6691	92369.61	116407.41	данные отсутствуют	данные отсутствуют
6692	92369.46	116407.4	данные отсутствуют	данные отсутствуют
6693	92369.32	116407.38	данные отсутствуют	данные отсутствуют
6694	92369.17	116407.35	данные отсутствуют	данные отсутствуют
6695	92368.77	116407.26	данные отсутствуют	данные отсутствуют
6696	92368.63	116407.22	данные отсутствуют	данные отсутствуют
6697	92368.48	116407.17	данные отсутствуют	данные отсутствуют
6698	92368.34	116407.12	данные отсутствуют	данные отсутствуют
6699	92368.21	116407.07	данные отсутствуют	данные отсутствуют
6700	92368.07	116407.01	данные отсутствуют	данные отсутствуют
6701	92367.93	116406.94	данные отсутствуют	данные отсутствуют
6702	92367.8	116406.88	данные отсутствуют	данные отсутствуют
6703	92367.67	116406.81	данные отсутствуют	данные отсутствуют
6704	92367.54	116406.73	данные отсутствуют	данные отсутствуют
6705	92367.41	116406.65	данные отсутствуют	данные отсутствуют
6706	92367.29	116406.57	данные отсутствуют	данные отсутствуют
6707	92367.17	116406.48	данные отсутствуют	данные отсутствуют
Государственный регистратор				ФГИС ЕГРН
полное наименование должности			подпись	инициалы, фамилия

М.П.

Выписка из Единого государственного реестра недвижимости об объекте недвижимости
Сведения о частях земельного участка

Земельный участок			
(вид объекта недвижимости)			
Лист № Раздела 4.2	Всего листов раздела 4.2:	Всего разделов:	Всего листов выписки:
04.04.2022 № 99/2022/459148765			
Кадастровый номер:		78:31:0151502:17	

Номер точки	Координаты, м		Описание закрепления на местности	Средняя квадратическая погрешность определения координат характерных точек границы части земельного участка, м
	X	Y		
1	2	3	4	5
6708	92367.05	116406.39	данные отсутствуют	данные отсутствуют
6709	92366.93	116406.3	данные отсутствуют	данные отсутствуют
6710	92366.82	116406.2	данные отсутствуют	данные отсутствуют
6711	92366.64	116406.04	данные отсутствуют	данные отсутствуют
6712	92366.49	116405.89	данные отсутствуют	данные отсутствуют
6713	92366.39	116405.78	данные отсутствуют	данные отсутствуют
6714	92366.29	116405.67	данные отсутствуют	данные отсутствуют
6715	92366.2	116405.55	данные отсутствуют	данные отсутствуют
6716	92366.11	116405.44	данные отсутствуют	данные отсутствуют
6717	92366.02	116405.31	данные отсутствуют	данные отсутствуют
6718	92365.94	116405.19	данные отсутствуют	данные отсутствуют
6719	92365.86	116405.06	данные отсутствуют	данные отсутствуют
6720	92365.78	116404.94	данные отсутствуют	данные отсутствуют
6721	92365.71	116404.81	данные отсутствуют	данные отсутствуют
6722	92365.64	116404.67	данные отсутствуют	данные отсутствуют
6723	92365.58	116404.54	данные отсутствуют	данные отсутствуют
6724	92365.51	116404.4	данные отсутствуют	данные отсутствуют
Государственный регистратор				ФГИС ЕГРН
полное наименование должности			подпись	инициалы, фамилия

М.П.

Выписка из Единого государственного реестра недвижимости об объекте недвижимости
Сведения о частях земельного участка

Земельный участок			
(вид объекта недвижимости)			
Лист № Раздела 4.2	Всего листов раздела 4.2:	Всего разделов:	Всего листов выписки:
04.04.2022 № 99/2022/459148765			
Кадастровый номер:		78:31:0151502:17	

Номер точки	Координаты, м		Описание закрепления на местности	Средняя квадратическая погрешность определения координат характерных точек границы части земельного участка, м
	X	Y		
1	2	3	4	5
6725	92365.46	116404.26	данные отсутствуют	данные отсутствуют
6726	92365.41	116404.12	данные отсутствуют	данные отсутствуют
6727	92365.36	116403.98	данные отсутствуют	данные отсутствуют
6728	92365.31	116403.84	данные отсутствуют	данные отсутствуют
6729	92365.28	116403.7	данные отсутствуют	данные отсутствуют
6730	92365.24	116403.55	данные отсутствуют	данные отсутствуют
6731	92365.16	116403.15	данные отсутствуют	данные отсутствуют
6732	92365.1	116402.79	данные отсутствуют	данные отсутствуют
6733	92325.57	116394.55	данные отсутствуют	данные отсутствуют
6734	92316.77	116412.65	данные отсутствуют	данные отсутствуют
6735	92316.56	116413.16	данные отсутствуют	данные отсутствуют
6736	92316.57	116413.57	данные отсутствуют	данные отсутствуют
6737	92316.55	116413.98	данные отсутствуют	данные отсутствуют
6738	92313.91	116437.8	данные отсутствуют	данные отсутствуют
6739	92326.68	116471.54	данные отсутствуют	данные отсутствуют
6740	92326.73	116471.68	данные отсутствуют	данные отсутствуют
6741	92326.78	116471.83	данные отсутствуют	данные отсутствуют
Государственный регистратор				ФГИС ЕГРН
полное наименование должности			подпись	инициалы, фамилия

М.П.

Выписка из Единого государственного реестра недвижимости об объекте недвижимости
Сведения о частях земельного участка

Земельный участок			
(вид объекта недвижимости)			
Лист № Раздела 4.2	Всего листов раздела 4.2:	Всего разделов:	Всего листов выписки:
04.04.2022 № 99/2022/459148765			
Кадастровый номер:		78:31:0151502:17	

Номер точки	Координаты, м		Описание закрепления на местности	Средняя квадратическая погрешность определения координат характерных точек границы части земельного участка, м
	X	Y		
1	2	3	4	5
6742	92326.82	116471.98	данные отсутствуют	данные отсутствуют
6743	92326.86	116472.13	данные отсутствуют	данные отсутствуют
6744	92326.9	116472.28	данные отсутствуют	данные отсутствуют
6745	92326.92	116472.43	данные отсутствуют	данные отсутствуют
6746	92326.95	116472.58	данные отсутствуют	данные отсутствуют
6747	92326.97	116472.74	данные отсутствуют	данные отсутствуют
6748	92326.98	116472.89	данные отсутствуют	данные отсутствуют
6749	92327	116473.04	данные отсутствуют	данные отсутствуют
6750	92327	116473.19	данные отсутствуют	данные отсутствуют
6751	92327	116473.35	данные отсутствуют	данные отсутствуют
6752	92327	116473.5	данные отсутствуют	данные отсутствуют
6753	92326.99	116473.65	данные отсутствуют	данные отсутствуют
6754	92326.98	116473.81	данные отсутствуют	данные отсутствуют
6755	92326.96	116473.96	данные отсутствуют	данные отсутствуют
6756	92323.88	116497.3	данные отсутствуют	данные отсутствуют
6757	92323.81	116497.71	данные отсутствуют	данные отсутствуют
6758	92323.71	116498.11	данные отсутствуют	данные отсутствуют
Государственный регистратор				ФГИС ЕГРН
полное наименование должности			подпись	инициалы, фамилия

М.П.

Выписка из Единого государственного реестра недвижимости об объекте недвижимости
Сведения о частях земельного участка

Земельный участок			
(вид объекта недвижимости)			
Лист № Раздела 4.2	Всего листов раздела 4.2:	Всего разделов:	Всего листов выписки:
04.04.2022 № 99/2022/459148765			
Кадастровый номер:		78:31:0151502:17	

Номер точки	Координаты, м		Описание закрепления на местности	Средняя квадратическая погрешность определения координат характерных точек границы части земельного участка, м
	X	Y		
1	2	3	4	5
6759	92323.57	116498.5	данные отсутствуют	данные отсутствуют
6760	92323.04	116499.71	данные отсутствуют	данные отсутствуют
6761	92339.16	116497.39	данные отсутствуют	данные отсутствуют
6762	92340.09	116497.25	данные отсутствуют	данные отсутствуют
6763	92339.53	116496.2	данные отсутствуют	данные отсутствуют
6764	92339.38	116495.82	данные отсутствуют	данные отсутствуют
6765	92339.26	116495.42	данные отсутствуют	данные отсутствуют
6766	92339.17	116495.02	данные отсутствуют	данные отсутствуют
6767	92339.11	116494.61	данные отсутствуют	данные отсутствуют
6768	92339.09	116494.23	данные отсутствуют	данные отсутствуют
6769	92339.04	116491.27	данные отсутствуют	данные отсутствуют
6770	92339.05	116490.86	данные отсутствуют	данные отсутствуют
6771	92339.1	116490.45	данные отсутствуют	данные отсутствуют
6772	92339.17	116490.04	данные отсутствуют	данные отсутствуют
6773	92339.29	116489.65	данные отсутствуют	данные отсутствуют
6774	92339.39	116489.35	данные отсутствуют	данные отсутствуют
6775	92342.85	116480.61	данные отсутствуют	данные отсутствуют
Государственный регистратор				ФГИС ЕГРН
полное наименование должности			подпись	инициалы, фамилия

М.П.

Выписка из Единого государственного реестра недвижимости об объекте недвижимости
Сведения о частях земельного участка

Земельный участок			
(вид объекта недвижимости)			
Лист № Раздела 4.2	Всего листов раздела 4.2:	Всего разделов:	Всего листов выписки:
04.04.2022 № 99/2022/459148765			
Кадастровый номер:		78:31:0151502:17	

Номер точки	Координаты, м		Описание закрепления на местности	Средняя квадратическая погрешность определения координат характерных точек границы части земельного участка, м
	X	Y		
1	2	3	4	5
6776	92343.02	116480.23	данные отсутствуют	данные отсутствуют
6777	92343.09	116480.1	данные отсутствуют	данные отсутствуют
6778	92343.16	116479.97	данные отсутствуют	данные отсутствуют
6779	92343.24	116479.84	данные отсутствуют	данные отсутствуют
6780	92343.32	116479.71	данные отсутствуют	данные отсутствуют
6781	92343.4	116479.59	данные отсутствуют	данные отсутствуют
6782	92343.49	116479.47	данные отсутствуют	данные отсутствуют
6783	92343.58	116479.35	данные отсутствуют	данные отсутствуют
6784	92343.67	116479.23	данные отсутствуют	данные отсутствуют
6785	92343.77	116479.12	данные отсутствуют	данные отсутствуют
6786	92343.87	116479.01	данные отсутствуют	данные отсутствуют
6787	92343.97	116478.9	данные отсутствуют	данные отсутствуют
6788	92344.08	116478.8	данные отсутствуют	данные отсутствуют
6789	92344.19	116478.7	данные отсутствуют	данные отсутствуют
6790	92344.31	116478.6	данные отсутствуют	данные отсутствуют
6791	92344.42	116478.51	данные отсутствуют	данные отсутствуют
6792	92344.54	116478.42	данные отсутствуют	данные отсутствуют
Государственный регистратор				ФГИС ЕГРН
полное наименование должности			подпись	инициалы, фамилия

М.П.

Выписка из Единого государственного реестра недвижимости об объекте недвижимости
1885
Сведения о частях земельного участка

Земельный участок			
(вид объекта недвижимости)			
Лист № Раздела 4.2	Всего листов раздела 4.2:	Всего разделов:	Всего листов выписки:
04.04.2022 № 99/2022/459148765			
Кадастровый номер:		78:31:0151502:17	

Номер точки	Координаты, м		Описание закрепления на местности	Средняя квадратическая погрешность определения координат характерных точек границы части земельного участка, м
	X	Y		
1	2	3	4	5
6793	92344.66	116478.33	данные отсутствуют	данные отсутствуют
6794	92344.79	116478.25	данные отсутствуют	данные отсутствуют
6795	92344.96	116478.14	данные отсутствуют	данные отсутствуют
6796	92345.17	116478.02	данные отсутствуют	данные отсутствуют
6797	92345.31	116477.95	данные отсутствуют	данные отсутствуют
6798	92345.44	116477.89	данные отсутствуют	данные отсутствуют
6799	92345.58	116477.83	данные отсутствуют	данные отсутствуют
6800	92345.72	116477.78	данные отсутствуют	данные отсутствуют
6801	92345.86	116477.72	данные отсутствуют	данные отсутствуют
6802	92346	116477.68	данные отсутствуют	данные отсутствуют
6803	92346.14	116477.63	данные отсутствуют	данные отсутствуют
6804	92346.29	116477.6	данные отсутствуют	данные отсутствуют
6805	92346.43	116477.56	данные отсутствуют	данные отсутствуют
6806	92346.58	116477.53	данные отсутствуют	данные отсутствуют
6807	92346.73	116477.51	данные отсутствуют	данные отсутствуют
6808	92346.87	116477.49	данные отсутствуют	данные отсутствуют
6809	92347.02	116477.47	данные отсутствуют	данные отсутствуют
Государственный регистратор				ФГИС ЕГРН
полное наименование должности			подпись	инициалы, фамилия

М.П.

Выписка из Единого государственного реестра недвижимости об объекте недвижимости
Сведения о частях земельного участка

Земельный участок			
(вид объекта недвижимости)			
Лист № Раздела 4.2	Всего листов раздела 4.2:	Всего разделов:	Всего листов выписки:
04.04.2022 № 99/2022/459148765			
Кадастровый номер:		78:31:0151502:17	

Номер точки	Координаты, м		Описание закрепления на местности	Средняя квадратическая погрешность определения координат характерных точек границы части земельного участка, м
	X	Y		
1	2	3	4	5
6810	92347.17	116477.46	данные отсутствуют	данные отсутствуют
6811	92347.32	116477.45	данные отсутствуют	данные отсутствуют
6812	92365.41	116477.35	данные отсутствуют	данные отсутствуют
6813	92365.6	116476.86	данные отсутствуют	данные отсутствуют
6814	92365.66	116476.73	данные отсутствуют	данные отсутствуют
6815	92365.73	116476.59	данные отсутствуют	данные отсутствуют
6816	92365.8	116476.46	данные отсутствуют	данные отсутствуют
6817	92365.87	116476.33	данные отсутствуют	данные отсутствуют
6818	92365.95	116476.21	данные отсутствуют	данные отсутствуют
6819	92366.03	116476.08	данные отсутствуют	данные отсутствуют
6820	92366.12	116475.96	данные отсутствуют	данные отсутствуют
6821	92366.21	116475.85	данные отсутствуют	данные отсутствуют
6822	92366.3	116475.73	данные отсутствуют	данные отсутствуют
6823	92366.4	116475.62	данные отсутствуют	данные отсутствуют
6824	92366.5	116475.51	данные отсутствуют	данные отсутствуют
6825	92366.6	116475.4	данные отсутствуют	данные отсутствуют
6826	92366.7	116475.29	данные отсутствуют	данные отсутствуют

Государственный регистратор		ФГИС ЕГРН
полное наименование должности	подпись	инициалы, фамилия

М.П.

Выписка из Единого государственного реестра недвижимости об объекте недвижимости
Сведения о частях земельного участка

Земельный участок			
(вид объекта недвижимости)			
Лист № Раздела 4.2	Всего листов раздела 4.2:	Всего разделов:	Всего листов выписки:
04.04.2022 № 99/2022/459148765			
Кадастровый номер:		78:31:0151502:17	

Номер точки	Координаты, м		Описание закрепления на местности	Средняя квадратическая погрешность определения координат характерных точек границы части земельного участка, м
	X	Y		
1	2	3	4	5
6827	92366.81	116475.19	данные отсутствуют	данные отсутствуют
6828	92366.92	116475.1	данные отсутствуют	данные отсутствуют
6829	92367.04	116475	данные отсутствуют	данные отсутствуют
6830	92367.16	116474.91	данные отсутствуют	данные отсутствуют
6831	92367.28	116474.82	данные отсутствуют	данные отсутствуют
6832	92367.46	116474.7	данные отсутствуют	данные отсутствуют
6833	92367.65	116474.58	данные отсутствуют	данные отсутствуют
6834	92367.78	116474.51	данные отсутствуют	данные отсутствуют
6835	92367.91	116474.44	данные отсутствуют	данные отсутствуют
6836	92368.04	116474.38	данные отсутствуют	данные отсутствуют
6837	92368.18	116474.32	данные отсутствуют	данные отсутствуют
6838	92368.32	116474.26	данные отсутствуют	данные отсутствуют
6839	92368.46	116474.21	данные отсутствуют	данные отсутствуют
6840	92368.6	116474.16	данные отсутствуют	данные отсутствуют
6841	92368.74	116474.12	данные отсутствуют	данные отсутствуют
6842	92368.88	116474.08	данные отсутствуют	данные отсутствуют
6843	92369.02	116474.04	данные отсутствуют	данные отсутствуют

Государственный регистратор		ФГИС ЕГРН
полное наименование должности	подпись	инициалы, фамилия

М.П.

Выписка из Единого государственного реестра недвижимости об объекте недвижимости
Сведения о частях земельного участка

Земельный участок			
(вид объекта недвижимости)			
Лист № Раздела 4.2	Всего листов раздела 4.2:	Всего разделов:	Всего листов выписки:
04.04.2022 № 99/2022/459148765			
Кадастровый номер:		78:31:0151502:17	

Номер точки	Координаты, м		Описание закрепления на местности	Средняя квадратическая погрешность определения координат характерных точек границы части земельного участка, м
	X	Y		
1	2	3	4	5
6844	92369.17	116474.01	данные отсутствуют	данные отсутствуют
6845	92369.31	116473.98	данные отсутствуют	данные отсутствуют
6846	92369.46	116473.96	данные отсутствуют	данные отсутствуют
6847	92369.61	116473.94	данные отсутствуют	данные отсутствуют
6848	92369.76	116473.93	данные отсутствуют	данные отсутствуют
6849	92369.9	116473.92	данные отсутствуют	данные отсутствуют
6850	92370.05	116473.91	данные отсутствуют	данные отсутствуют
6851	92370.2	116473.91	данные отсутствуют	данные отсутствуют
6852	92370.62	116473.93	данные отсутствуют	данные отсутствуют
6853	92379.08	116474.71	данные отсутствуют	данные отсутствуют
6854	92386.55	116475.18	данные отсутствуют	данные отсутствуют
6855	92389.04	116471.28	данные отсутствуют	данные отсутствуют
6856	92391.52	116467.97	данные отсутствуют	данные отсутствуют
6857	92391.58	116467.58	данные отсутствуют	данные отсутствуют
6858	92392.15	116464.82	данные отсутствуют	данные отсутствуют
6859	92383.72	116464.23	данные отсутствуют	данные отсутствуют
6860	92380.14	116464.15	данные отсутствуют	данные отсутствуют
Государственный регистратор				ФГИС ЕГРН
полное наименование должности			подпись	инициалы, фамилия

М.П.

Выписка из Единого государственного реестра недвижимости об объекте недвижимости
Сведения о частях земельного участка

Земельный участок			
(вид объекта недвижимости)			
Лист № Раздела 4.2	Всего листов раздела 4.2:	Всего разделов:	Всего листов выписки:
04.04.2022 № 99/2022/459148765			
Кадастровый номер:		78:31:0151502:17	

Номер точки	Координаты, м		Описание закрепления на местности	Средняя квадратическая погрешность определения координат характерных точек границы части земельного участка, м
	X	Y		
1	2	3	4	5
6861	92379.79	116464.13	данные отсутствуют	данные отсутствуют
6862	92368.5	116463.07	данные отсутствуют	данные отсутствуют
6863	92361.13	116462.43	данные отсутствуют	данные отсутствуют
6864	92360.96	116462.42	данные отсутствуют	данные отсутствуют
6865	92358.86	116462.17	данные отсутствуют	данные отсутствуют
6866	92335.32	116465.04	данные отсутствуют	данные отсутствуют
6867	92334.91	116465.08	данные отсутствуют	данные отсутствуют
6868	92334.5	116465.07	данные отсутствуют	данные отсутствуют
6869	92334.35	116465.06	данные отсутствуют	данные отсутствуют
6870	92334.21	116465.05	данные отсутствуют	данные отсутствуют
6871	92334.06	116465.03	данные отсутствуют	данные отсутствуют
6872	92333.92	116465.01	данные отсутствуют	данные отсутствуют
6873	92333.78	116464.99	данные отсутствуют	данные отсутствуют
6874	92333.63	116464.96	данные отсутствуют	данные отсутствуют
6875	92333.49	116464.92	данные отсутствуют	данные отсутствуют
6876	92333.35	116464.89	данные отсутствуют	данные отсутствуют
6877	92333.21	116464.85	данные отсутствуют	данные отсутствуют
Государственный регистратор				ФГИС ЕГРН
полное наименование должности			подпись	инициалы, фамилия

М.П.

Выписка из Единого государственного реестра недвижимости об объекте недвижимости
Сведения о частях земельного участка

1890

Земельный участок			
(вид объекта недвижимости)			
Лист № Раздела 4.2	Всего листов раздела 4.2:	Всего разделов:	Всего листов выписки:
04.04.2022 № 99/2022/459148765			
Кадастровый номер:		78:31:0151502:17	

Номер точки	Координаты, м		Описание закрепления на местности	Средняя квадратическая погрешность определения координат характерных точек границы части земельного участка, м
	X	Y		
1	2	3	4	5
6878	92333.07	116464.8	данные отсутствуют	данные отсутствуют
6879	92332.94	116464.75	данные отсутствуют	данные отсутствуют
6880	92332.8	116464.7	данные отсутствуют	данные отсутствуют
6881	92332.67	116464.64	данные отсутствуют	данные отсутствуют
6882	92332.53	116464.58	данные отсутствуют	данные отсутствуют
6883	92332.4	116464.51	данные отсутствуют	данные отсутствуют
6884	92332.28	116464.44	данные отсутствуют	данные отсутствуют
6885	92332.15	116464.37	данные отсутствуют	данные отсутствуют
6886	92332.03	116464.29	данные отсутствуют	данные отсутствуют
6887	92331.9	116464.21	данные отсутствуют	данные отсутствуют
6888	92331.78	116464.13	данные отсутствуют	данные отсутствуют
6889	92331.67	116464.04	данные отсутствуют	данные отсутствуют
6890	92331.55	116463.95	данные отсутствуют	данные отсутствуют
6891	92331.44	116463.86	данные отсутствуют	данные отсутствуют
6892	92331.33	116463.76	данные отсутствуют	данные отсутствуют
6893	92331.23	116463.66	данные отсутствуют	данные отсутствуют
6894	92331.12	116463.56	данные отсутствуют	данные отсутствуют

Государственный регистратор		ФГИС ЕГРН
полное наименование должности	подпись	инициалы, фамилия

М.П.

Выписка из Единого государственного реестра недвижимости об объекте недвижимости
Сведения о частях земельного участка

Земельный участок			
(вид объекта недвижимости)			
Лист № Раздела 4.2	Всего листов раздела 4.2:	Всего разделов:	Всего листов выписки:
04.04.2022 № 99/2022/459148765			
Кадастровый номер:		78:31:0151502:17	

Номер точки	Координаты, м		Описание закрепления на местности	Средняя квадратическая погрешность определения координат характерных точек границы части земельного участка, м
	X	Y		
1	2	3	4	5
6895	92331.02	116463.45	данные отсутствуют	данные отсутствуют
6896	92330.93	116463.34	данные отсутствуют	данные отсутствуют
6897	92330.84	116463.23	данные отсутствуют	данные отсутствуют
6898	92330.75	116463.11	данные отсутствуют	данные отсутствуют
6899	92330.66	116463	данные отсутствуют	данные отсутствуют
6900	92330.58	116462.88	данные отсутствуют	данные отсутствуют
6901	92330.5	116462.75	данные отсутствуют	данные отсутствуют
6902	92330.42	116462.63	данные отсутствуют	данные отсутствуют
6903	92330.35	116462.5	данные отсутствуют	данные отсутствуют
6904	92330.28	116462.37	данные отсутствуют	данные отсутствуют
6905	92330.21	116462.24	данные отсутствуют	данные отсутствуют
6906	92330.15	116462.11	данные отсутствуют	данные отсутствуют
6907	92330.09	116461.98	данные отсутствуют	данные отсутствуют
6908	92330.04	116461.84	данные отсутствуют	данные отсутствуют
6909	92329.99	116461.7	данные отсутствуют	данные отсутствуют
6910	92329.94	116461.56	данные отсутствуют	данные отсутствуют
6911	92329.9	116461.42	данные отсутствуют	данные отсутствуют
Государственный регистратор				ФГИС ЕГРН
полное наименование должности			подпись	инициалы, фамилия

М.П.

Выписка из Единого государственного реестра недвижимости об объекте недвижимости
Сведения о частях земельного участка

Земельный участок			
(вид объекта недвижимости)			
Лист № Раздела 4.2	Всего листов раздела 4.2:	Всего разделов:	Всего листов выписки:
04.04.2022 № 99/2022/459148765			
Кадастровый номер:		78:31:0151502:17	

Номер точки	Координаты, м		Описание закрепления на местности	Средняя квадратическая погрешность определения координат характерных точек границы части земельного участка, м
	X	Y		
1	2	3	4	5
6912	92329.86	116461.28	данные отсутствуют	данные отсутствуют
6913	92329.83	116461.14	данные отсутствуют	данные отсутствуют
6914	92329.8	116461	данные отсутствуют	данные отсутствуют
6915	92329.78	116460.85	данные отсутствуют	данные отсутствуют
6916	92329.76	116460.71	данные отсутствуют	данные отсутствуют
6917	92329.74	116460.56	данные отсутствуют	данные отсутствуют
6918	92329.73	116460.42	данные отсутствуют	данные отсутствуют
6919	92329.72	116460.27	данные отсутствуют	данные отсутствуют
6920	92329.72	116460.12	данные отсутствуют	данные отсутствуют
6921	92329.72	116459.98	данные отсутствуют	данные отсутствуют
6922	92329.72	116459.83	данные отсутствуют	данные отсутствуют
6923	92329.73	116459.68	данные отсутствуют	данные отсутствуют
6924	92329.74	116459.54	данные отсутствуют	данные отсутствуют
6925	92329.76	116459.39	данные отсутствуют	данные отсутствуют
6926	92329.78	116459.25	данные отсутствуют	данные отсутствуют
6927	92329.81	116459.1	данные отсутствуют	данные отсутствуют
6928	92329.84	116458.96	данные отсутствуют	данные отсутствуют
Государственный регистратор				ФГИС ЕГРН
полное наименование должности			подпись	инициалы, фамилия

М.П.

Выписка из Единого государственного реестра недвижимости об объекте недвижимости
Сведения о частях земельного участка

Земельный участок			
(вид объекта недвижимости)			
Лист № Раздела 4.2	Всего листов раздела 4.2:	Всего разделов:	Всего листов выписки:
04.04.2022 № 99/2022/459148765			
Кадастровый номер:		78:31:0151502:17	

Номер точки	Координаты, м		Описание закрепления на местности	Средняя квадратическая погрешность определения координат характерных точек границы части земельного участка, м
	X	Y		
1	2	3	4	5
6929	92329.88	116458.82	данные отсутствуют	данные отсутствуют
6930	92329.91	116458.68	данные отсутствуют	данные отсутствуют
6931	92329.96	116458.54	данные отсутствуют	данные отсутствуют
6932	92330	116458.4	данные отсутствуют	данные отсутствуют
6933	92330.06	116458.25	данные отсутствуют	данные отсутствуют
6934	92330.11	116458.13	данные отсутствуют	данные отсутствуют
6935	92330.17	116457.99	данные отсутствуют	данные отсутствуют
6936	92330.23	116457.86	данные отсутствуют	данные отсутствуют
6937	92330.3	116457.73	данные отсутствуют	данные отсутствуют
6938	92330.37	116457.6	данные отсутствуют	данные отсутствуют
6939	92330.44	116457.48	данные отсутствуют	данные отсутствуют
6940	92330.52	116457.35	данные отсутствуют	данные отсутствуют
6941	92330.6	116457.23	данные отсутствуют	данные отсутствуют
6942	92330.69	116457.11	данные отсутствуют	данные отсутствуют
6943	92330.78	116456.99	данные отсутствуют	данные отсутствуют
6944	92330.87	116456.88	данные отсутствуют	данные отсутствуют
6945	92330.96	116456.77	данные отсутствуют	данные отсутствуют
Государственный регистратор				ФГИС ЕГРН
полное наименование должности			подпись	инициалы, фамилия

М.П.

Сведения о частях земельного участка

Земельный участок			
(вид объекта недвижимости)			
Лист № Раздела 4.2	Всего листов раздела 4.2:	Всего разделов:	Всего листов выписки:
04.04.2022 № 99/2022/459148765			
Кадастровый номер:		78:31:0151502:17	

Номер точки	Координаты, м		Описание закрепления на местности	Средняя квадратическая погрешность определения координат характерных точек границы части земельного участка, м
	X	Y		
1	2	3	4	5
6946	92331.06	116456.66	данные отсутствуют	данные отсутствуют
6947	92331.16	116456.56	данные отсутствуют	данные отсутствуют
6948	92331.27	116456.45	данные отсутствуют	данные отсутствуют
6949	92331.38	116456.35	данные отсутствуют	данные отсутствуют
6950	92331.49	116456.26	данные отсутствуют	данные отсутствуют
6951	92331.6	116456.16	данные отсутствуют	данные отсутствуют
6952	92331.71	116456.08	данные отсутствуют	данные отсутствуют
6953	92331.83	116455.99	данные отсутствуют	данные отсутствуют
6954	92331.95	116455.91	данные отсутствуют	данные отсутствуют
6955	92332.08	116455.83	данные отсутствуют	данные отсутствуют
6956	92332.2	116455.75	данные отсутствуют	данные отсутствуют
6957	92332.33	116455.68	данные отсутствуют	данные отсутствуют
6958	92332.46	116455.61	данные отсутствуют	данные отсутствуют
6959	92332.59	116455.55	данные отсутствуют	данные отсутствуют
6960	92332.72	116455.49	данные отсутствуют	данные отсутствуют
6961	92332.86	116455.43	данные отсутствуют	данные отсутствуют
6962	92333	116455.38	данные отсутствуют	данные отсутствуют
Государственный регистратор				ФГИС ЕГРН
полное наименование должности			подпись	инициалы, фамилия

М.П.

Выписка из Единого государственного реестра недвижимости об объекте недвижимости
Сведения о частях земельного участка

Земельный участок			
(вид объекта недвижимости)			
Лист № Раздела 4.2	Всего листов раздела 4.2:	Всего разделов:	Всего листов выписки:
04.04.2022 № 99/2022/459148765			
Кадастровый номер:		78:31:0151502:17	

Номер точки	Координаты, м		Описание закрепления на местности	Средняя квадратическая погрешность определения координат характерных точек границы части земельного участка, м
	X	Y		
1	2	3	4	5
6963	92333.13	116455.33	данные отсутствуют	данные отсутствуют
6964	92333.27	116455.29	данные отсутствуют	данные отсутствуют
6965	92333.42	116455.25	данные отсутствуют	данные отсутствуют
6966	92333.56	116455.21	данные отсутствуют	данные отсутствуют
6967	92333.7	116455.18	данные отсутствуют	данные отсутствуют
6968	92334.11	116455.12	данные отсутствуют	данные отсутствуют
6969	92358.25	116452.17	данные отсутствуют	данные отсутствуют
6970	92358.65	116452.14	данные отсутствуют	данные отсутствуют
6971	92359.05	116452.13	данные отсутствуют	данные отсутствуют
6972	92362.06	116452.48	данные отсутствуют	данные отсутствуют
6973	92369.39	116453.11	данные отсутствуют	данные отсутствуют
6974	92380.54	116454.15	данные отсутствуют	данные отсутствуют
6975	92384.06	116454.23	данные отсутствуют	данные отсутствуют
6976	92384.3	116454.24	данные отсутствуют	данные отсутствуют
6977	92392.93	116454.85	данные отсутствуют	данные отсутствуют
6978	92393.06	116454.86	данные отсутствуют	данные отсутствуют
6979	92398.65	116455.4	данные отсутствуют	данные отсутствуют
Государственный регистратор				ФГИС ЕГРН
полное наименование должности			подпись	инициалы, фамилия

М.П.

Выписка из Единого государственного реестра недвижимости об объекте недвижимости
Сведения о частях земельного участка

Земельный участок			
(вид объекта недвижимости)			
Лист № Раздела 4.2	Всего листов раздела 4.2:	Всего разделов:	Всего листов выписки:
04.04.2022 № 99/2022/459148765			
Кадастровый номер:		78:31:0151502:17	

Номер точки	Координаты, м		Описание закрепления на местности	Средняя квадратическая погрешность определения координат характерных точек границы части земельного участка, м
	X	Y		
1	2	3	4	5
6980	92399.06	116455.46	данные отсутствуют	данные отсутствуют
6981	92399.46	116455.55	данные отсутствуют	данные отсутствуют
6982	92399.86	116455.67	данные отсутствуют	данные отсутствуют
6983	92400.24	116455.83	данные отсутствуют	данные отсутствуют
6984	92400.61	116456.01	данные отсутствуют	данные отсутствуют
6985	92400.87	116456.18	данные отсутствуют	данные отсутствуют
6986	92401.11	116456.07	данные отсутствуют	данные отсутствуют
6987	92401.5	116455.94	данные отсутствуют	данные отсутствуют
6988	92401.9	116455.84	данные отсутствуют	данные отсутствуют
6989	92402.31	116455.77	данные отсутствуют	данные отсутствуют
6990	92402.46	116455.75	данные отсутствуют	данные отсутствуют
6991	92402.6	116455.74	данные отсутствуют	данные отсутствуют
6992	92402.75	116455.73	данные отсутствуют	данные отсутствуют
6993	92402.9	116455.73	данные отсутствуют	данные отсутствуют
6994	92403.04	116455.73	данные отсутствуют	данные отсутствуют
6995	92403.19	116455.74	данные отсутствуют	данные отсутствуют
6996	92403.34	116455.75	данные отсутствуют	данные отсутствуют
Государственный регистратор				ФГИС ЕГРН
полное наименование должности			подпись	инициалы, фамилия

М.П.

Выписка из Единого государственного реестра недвижимости об объекте недвижимости
Сведения о частях земельного участка

Земельный участок			
(вид объекта недвижимости)			
Лист № Раздела 4.2	Всего листов раздела 4.2:	Всего разделов:	Всего листов выписки:
04.04.2022 № 99/2022/459148765			
Кадастровый номер:		78:31:0151502:17	

Номер точки	Координаты, м		Описание закрепления на местности	Средняя квадратическая погрешность определения координат характерных точек границы части земельного участка, м
	X	Y		
1	2	3	4	5
6997	92403.48	116455.76	данные отсутствуют	данные отсутствуют
6998	92403.63	116455.78	данные отсутствуют	данные отсутствуют
6999	92403.77	116455.8	данные отсутствуют	данные отсутствуют
7000	92403.92	116455.83	данные отсутствуют	данные отсутствуют
7001	92404.06	116455.86	данные отсутствуют	данные отсутствуют
7002	92404.2	116455.9	данные отсутствуют	данные отсутствуют
7003	92404.35	116455.94	данные отсутствуют	данные отсутствуют
7004	92404.49	116455.98	данные отсутствуют	данные отсутствуют
7005	92404.63	116456.03	данные отсутствуют	данные отсутствуют
7006	92404.76	116456.08	данные отсутствуют	данные отсутствуют
7007	92404.9	116456.14	данные отсутствуют	данные отсутствуют
7008	92405.03	116456.2	данные отсутствуют	данные отсутствуют
7009	92405.17	116456.26	данные отсутствуют	данные отсутствуют
7010	92405.3	116456.33	данные отсутствуют	данные отсутствуют
7011	92405.42	116456.4	данные отсутствуют	данные отсутствуют
7012	92405.55	116456.47	данные отсутствуют	данные отсутствуют
7013	92405.67	116456.55	данные отсутствуют	данные отсутствуют
Государственный регистратор				ФГИС ЕГРН
полное наименование должности			подпись	инициалы, фамилия

М.П.

Выписка из Единого государственного реестра недвижимости об объекте недвижимости
Сведения о частях земельного участка

Земельный участок			
(вид объекта недвижимости)			
Лист № Раздела 4.2	Всего листов раздела 4.2:	Всего разделов:	Всего листов выписки:
04.04.2022 № 99/2022/459148765			
Кадастровый номер:		78:31:0151502:17	

Номер точки	Координаты, м		Описание закрепления на местности	Средняя квадратическая погрешность определения координат характерных точек границы части земельного участка, м
	X	Y		
1	2	3	4	5
7014	92405.8	116456.64	данные отсутствуют	данные отсутствуют
7015	92405.92	116456.72	данные отсутствуют	данные отсутствуют
7016	92406.03	116456.81	данные отсутствуют	данные отсутствуют
7017	92406.15	116456.9	данные отсутствуют	данные отсутствуют
7018	92406.26	116457	данные отсутствуют	данные отсутствуют
7019	92406.37	116457.1	данные отсутствуют	данные отсутствуют
7020	92406.47	116457.2	данные отсутствуют	данные отсутствуют
7021	92406.57	116457.31	данные отсутствуют	данные отсутствуют
7022	92406.67	116457.42	данные отсутствуют	данные отсутствуют
7023	92406.77	116457.53	данные отсутствуют	данные отсутствуют
7024	92406.86	116457.64	данные отсутствуют	данные отсутствуют
7025	92407	116457.83	данные отсутствуют	данные отсутствуют
7026	92407.12	116458	данные отсутствуют	данные отсутствуют
7027	92407.2	116458.13	данные отсутствуют	данные отсутствуют
7028	92407.27	116458.25	данные отсутствуют	данные отсутствуют
7029	92407.34	116458.38	данные отсутствуют	данные отсутствуют
7030	92407.41	116458.51	данные отсутствуют	данные отсутствуют
Государственный регистратор				ФГИС ЕГРН
полное наименование должности			подпись	инициалы, фамилия

М.П.

Выписка из Единого государственного реестра недвижимости об объекте недвижимости
Сведения о частях земельного участка

Земельный участок			
(вид объекта недвижимости)			
Лист № Раздела 4.2	Всего листов раздела 4.2:	Всего разделов:	Всего листов выписки:
04.04.2022 № 99/2022/459148765			
Кадастровый номер:		78:31:0151502:17	

Номер точки	Координаты, м		Описание закрепления на местности	Средняя квадратическая погрешность определения координат характерных точек границы части земельного участка, м
	X	Y		
1	2	3	4	5
7031	92407.47	116458.64	данные отсутствуют	данные отсутствуют
7032	92407.53	116458.78	данные отсутствуют	данные отсутствуют
7033	92407.59	116458.91	данные отсутствуют	данные отсутствуют
7034	92407.64	116459.05	данные отсутствуют	данные отсутствуют
7035	92407.69	116459.19	данные отсутствуют	данные отсутствуют
7036	92407.73	116459.33	данные отсутствуют	данные отсутствуют
7037	92407.77	116459.47	данные отсутствуют	данные отсутствуют
7038	92407.8	116459.62	данные отсутствуют	данные отсутствуют
7039	92407.83	116459.76	данные отсутствуют	данные отсутствуют
7040	92407.86	116459.9	данные отсутствуют	данные отсутствуют
7041	92407.88	116460.05	данные отсутствуют	данные отсутствуют
7042	92407.9	116460.2	данные отсутствуют	данные отсутствуют
7043	92407.91	116460.34	данные отсутствуют	данные отсутствуют
7044	92407.92	116460.49	данные отсутствуют	данные отсутствуют
7045	92407.93	116460.64	данные отсутствуют	данные отсутствуют
7046	92407.93	116460.78	данные отсутствуют	данные отсутствуют
7047	92407.93	116460.93	данные отсутствуют	данные отсутствуют
Государственный регистратор				ФГИС ЕГРН
полное наименование должности			подпись	инициалы, фамилия

М.П.

Выписка из Единого государственного реестра недвижимости об объекте недвижимости
Сведения о частях земельного участка

Земельный участок			
(вид объекта недвижимости)			
Лист № Раздела 4.2	Всего листов раздела 4.2:	Всего разделов:	Всего листов выписки:
04.04.2022 № 99/2022/459148765			
Кадастровый номер:		78:31:0151502:17	

Номер точки	Координаты, м		Описание закрепления на местности	Средняя квадратическая погрешность определения координат характерных точек границы части земельного участка, м
	X	Y		
1	2	3	4	5
7048	92407.92	116461.08	данные отсутствуют	данные отсутствуют
7049	92407.9	116461.22	данные отсутствуют	данные отсутствуют
7050	92407.89	116461.37	данные отсутствуют	данные отсутствуют
7051	92407.87	116461.51	данные отсутствуют	данные отсутствуют
7052	92407.84	116461.66	данные отсутствуют	данные отсутствуют
7053	92407.81	116461.8	данные отсутствуют	данные отсутствуют
7054	92407.78	116461.95	данные отсутствуют	данные отсутствуют
7055	92407.74	116462.09	данные отсутствуют	данные отсутствуют
7056	92407.7	116462.23	данные отсутствуют	данные отсутствуют
7057	92407.65	116462.37	данные отсутствуют	данные отсутствуют
7058	92407.6	116462.51	данные отсутствуют	данные отсутствуют
7059	92407.55	116462.64	данные отсутствуют	данные отсутствуют
7060	92407.49	116462.78	данные отсутствуют	данные отсутствуют
7061	92407.43	116462.91	данные отсутствуют	данные отсутствуют
7062	92407.36	116463.04	данные отсутствуют	данные отсутствуют
7063	92407.29	116463.17	данные отсутствуют	данные отсутствуют
7064	92407.22	116463.3	данные отсутствуют	данные отсутствуют
Государственный регистратор				ФГИС ЕГРН
полное наименование должности			подпись	инициалы, фамилия

М.П.

Выписка из Единого государственного реестра недвижимости об объекте недвижимости
Сведения о частях земельного участка

Земельный участок			
(вид объекта недвижимости)			
Лист № Раздела 4.2	Всего листов раздела 4.2:	Всего разделов:	Всего листов выписки:
04.04.2022 № 99/2022/459148765			
Кадастровый номер:		78:31:0151502:17	

Номер точки	Координаты, м		Описание закрепления на местности	Средняя квадратическая погрешность определения координат характерных точек границы части земельного участка, м
	X	Y		
1	2	3	4	5
7065	92406.99	116463.64	данные отсутствуют	данные отсутствуют
7066	92403.71	116468.23	данные отсутствуют	данные отсутствуют
7067	92408.26	116468.9	данные отсутствуют	данные отсутствуют
7068	92408.67	116468.97	данные отсутствуют	данные отсутствуют
7069	92408.81	116469.01	данные отсутствуют	данные отсутствуют
7070	92408.95	116469.04	данные отсутствуют	данные отсутствуют
7071	92409.09	116469.09	данные отсутствуют	данные отсутствуют
7072	92409.23	116469.14	данные отсутствуют	данные отсутствуют
7073	92409.37	116469.19	данные отсутствуют	данные отсутствуют
7074	92409.5	116469.24	данные отсутствуют	данные отсутствуют
7075	92409.63	116469.3	данные отсутствуют	данные отсутствуют
7076	92409.77	116469.36	данные отсутствуют	данные отсутствуют
7077	92409.89	116469.43	данные отсутствуют	данные отсутствуют
7078	92410.02	116469.5	данные отсутствуют	данные отсутствуют
7079	92410.15	116469.58	данные отсутствуют	данные отсутствуют
7080	92410.27	116469.65	данные отсутствуют	данные отсутствуют
7081	92410.39	116469.74	данные отсутствуют	данные отсутствуют
Государственный регистратор				ФГИС ЕГРН
полное наименование должности			подпись	инициалы, фамилия

М.П.

Выписка из Единого государственного реестра недвижимости об объекте недвижимости
Сведения о частях земельного участка

Земельный участок			
(вид объекта недвижимости)			
Лист № Раздела 4.2	Всего листов раздела 4.2:	Всего разделов:	Всего листов выписки:
04.04.2022 № 99/2022/459148765			
Кадастровый номер:		78:31:0151502:17	

Номер точки	Координаты, м		Описание закрепления на местности	Средняя квадратическая погрешность определения координат характерных точек границы части земельного участка, м
	X	Y		
1	2	3	4	5
7082	92410.51	116469.82	данные отсутствуют	данные отсутствуют
7083	92410.63	116469.91	данные отсутствуют	данные отсутствуют
7084	92410.74	116470	данные отсутствуют	данные отсутствуют
7085	92410.85	116470.1	данные отсутствуют	данные отсутствуют
7086	92410.96	116470.2	данные отсутствуют	данные отсутствуют
7087	92411.06	116470.3	данные отсутствуют	данные отсутствуют
7088	92411.16	116470.4	данные отсутствуют	данные отсутствуют
7089	92411.26	116470.51	данные отсутствуют	данные отсутствуют
7090	92411.36	116470.62	данные отсутствуют	данные отсутствуют
7091	92411.45	116470.73	данные отсутствуют	данные отсутствуют
7092	92411.54	116470.85	данные отсутствуют	данные отсутствуют
7093	92411.63	116470.97	данные отсутствуют	данные отсутствуют
7094	92411.71	116471.09	данные отсутствуют	данные отсутствуют
7095	92411.79	116471.21	данные отсутствуют	данные отсутствуют
7096	92411.86	116471.33	данные отсутствуют	данные отсутствуют
7097	92411.93	116471.46	данные отсутствуют	данные отсутствуют
7098	92412	116471.59	данные отсутствуют	данные отсутствуют
Государственный регистратор				ФГИС ЕГРН
полное наименование должности			подпись	инициалы, фамилия

М.П.

Выписка из Единого государственного реестра недвижимости об объекте недвижимости
Сведения о частях земельного участка

Земельный участок			
<small>(вид объекта недвижимости)</small>			
Лист № Раздела 4.2	Всего листов раздела 4.2:	Всего разделов:	Всего листов выписки:
04.04.2022 № 99/2022/459148765			
Кадастровый номер:		78:31:0151502:17	

Номер точки	Координаты, м		Описание закрепления на местности	Средняя квадратическая погрешность определения координат характерных точек границы части земельного участка, м
	X	Y		
1	2	3	4	5
7099	92412.06	116471.72	данные отсутствуют	данные отсутствуют
7100	92412.12	116471.85	данные отсутствуют	данные отсутствуют
7101	92412.18	116471.99	данные отсутствуют	данные отсутствуют
7102	92412.23	116472.13	данные отсутствуют	данные отсутствуют
7103	92412.28	116472.26	данные отсутствуют	данные отсутствуют
7104	92412.32	116472.4	данные отсутствуют	данные отсутствуют
7105	92412.36	116472.54	данные отсутствуют	данные отсутствуют
7106	92412.4	116472.68	данные отсутствуют	данные отсутствуют
7107	92412.43	116472.83	данные отсутствуют	данные отсутствуют
7108	92412.46	116472.97	данные отсутствуют	данные отсутствуют
7109	92412.48	116473.11	данные отсутствуют	данные отсутствуют
7110	92412.5	116473.26	данные отсутствуют	данные отсутствуют
7111	92412.51	116473.4	данные отсутствуют	данные отсутствуют
7112	92412.53	116473.55	данные отсутствуют	данные отсутствуют
7113	92412.53	116473.69	данные отсутствуют	данные отсутствуют
7114	92412.53	116473.84	данные отсутствуют	данные отсутствуют
7115	92412.53	116473.99	данные отсутствуют	данные отсутствуют
Государственный регистратор				ФГИС ЕГРН
полное наименование должности			подпись	инициалы, фамилия

М.П.

Выписка из Единого государственного реестра недвижимости об объекте недвижимости
Сведения о частях земельного участка

Земельный участок			
(вид объекта недвижимости)			
Лист № Раздела 4.2	Всего листов раздела 4.2:	Всего разделов:	Всего листов выписки:
04.04.2022 № 99/2022/459148765			
Кадастровый номер:		78:31:0151502:17	

Номер точки	Координаты, м		Описание закрепления на местности	Средняя квадратическая погрешность определения координат характерных точек границы части земельного участка, м
	X	Y		
1	2	3	4	5
7116	92412.53	116474.13	данные отсутствуют	данные отсутствуют
7117	92412.51	116474.28	данные отсутствуют	данные отсутствуют
7118	92412.5	116474.42	данные отсутствуют	данные отсутствуют
7119	92412.48	116474.57	данные отсутствуют	данные отсутствуют
7120	92412.46	116474.71	данные отсутствуют	данные отсутствуют
7121	92412.43	116474.85	данные отсутствуют	данные отсутствуют
7122	92412.4	116475	данные отсутствуют	данные отсутствуют
7123	92412.36	116475.14	данные отсутствуют	данные отсутствуют
7124	92412.32	116475.28	данные отсутствуют	данные отсутствуют
7125	92412.28	116475.42	данные отсутствуют	данные отсутствуют
7126	92412.23	116475.55	данные отсутствуют	данные отсутствуют
7127	92412.18	116475.69	данные отсутствуют	данные отсутствуют
7128	92412.12	116475.83	данные отсутствуют	данные отсутствуют
7129	92412.06	116475.96	данные отсутствуют	данные отсутствуют
7130	92412	116476.09	данные отсутствуют	данные отсутствуют
7131	92411.93	116476.22	данные отсутствуют	данные отсутствуют
7132	92411.86	116476.35	данные отсутствуют	данные отсутствуют
Государственный регистратор				ФГИС ЕГРН
полное наименование должности			подпись	инициалы, фамилия

М.П.

Выписка из Единого государственного реестра недвижимости об объекте недвижимости
Сведения о частях земельного участка

Земельный участок			
(вид объекта недвижимости)			
Лист № Раздела 4.2	Всего листов раздела 4.2:	Всего разделов:	Всего листов выписки:
04.04.2022 № 99/2022/459148765			
Кадастровый номер:		78:31:0151502:17	

Номер точки	Координаты, м		Описание закрепления на местности	Средняя квадратическая погрешность определения координат характерных точек границы части земельного участка, м
	X	Y		
1	2	3	4	5
7133	92411.78	116476.47	данные отсутствуют	данные отсутствуют
7134	92411.71	116476.59	данные отсутствуют	данные отсутствуют
7135	92411.62	116476.71	данные отсутствуют	данные отсутствуют
7136	92411.54	116476.83	данные отсутствуют	данные отсутствуют
7137	92411.45	116476.95	данные отсутствуют	данные отсутствуют
7138	92411.36	116477.06	данные отсутствуют	данные отсутствуют
7139	92411.26	116477.17	данные отсутствуют	данные отсутствуют
7140	92411.16	116477.28	данные отсутствуют	данные отсутствуют
7141	92411.06	116477.38	данные отсутствуют	данные отсутствуют
7142	92410.96	116477.48	данные отсутствуют	данные отсутствуют
7143	92410.85	116477.58	данные отсутствуют	данные отсутствуют
7144	92410.74	116477.68	данные отсутствуют	данные отсутствуют
7145	92410.62	116477.77	данные отсутствуют	данные отсутствуют
7146	92410.51	116477.86	данные отсутствуют	данные отсутствуют
7147	92410.39	116477.94	данные отсутствуют	данные отсутствуют
7148	92410.27	116478.02	данные отсутствуют	данные отсутствуют
7149	92410.15	116478.1	данные отсутствуют	данные отсутствуют
Государственный регистратор				ФГИС ЕГРН
полное наименование должности			подпись	инициалы, фамилия

М.П.

Выписка из Единого государственного реестра недвижимости об объекте недвижимости
Сведения о частях земельного участка

Земельный участок			
(вид объекта недвижимости)			
Лист № Раздела 4.2	Всего листов раздела 4.2:	Всего разделов:	Всего листов выписки:
04.04.2022 № 99/2022/459148765			
Кадастровый номер:		78:31:0151502:17	

Номер точки	Координаты, м		Описание закрепления на местности	Средняя квадратическая погрешность определения координат характерных точек границы части земельного участка, м
	X	Y		
1	2	3	4	5
7150	92410.02	116478.18	данные отсутствуют	данные отсутствуют
7151	92409.89	116478.25	данные отсутствуют	данные отсутствуют
7152	92409.76	116478.31	данные отсутствуют	данные отсутствуют
7153	92409.63	116478.38	данные отсутствуют	данные отсутствуют
7154	92409.5	116478.44	данные отсутствуют	данные отсутствуют
7155	92409.36	116478.49	данные отсутствуют	данные отсутствуют
7156	92409.23	116478.54	данные отсутствуют	данные отсутствуют
7157	92409.09	116478.59	данные отсутствуют	данные отсутствуют
7158	92408.95	116478.63	данные отсутствуют	данные отсутствуют
7159	92408.81	116478.67	данные отсутствуют	данные отсутствуют
7160	92408.67	116478.71	данные отсутствуют	данные отсутствуют
7161	92408.53	116478.74	данные отсутствуют	данные отсутствуют
7162	92408.38	116478.77	данные отсутствуют	данные отсутствуют
7163	92408.24	116478.79	данные отсутствуют	данные отсутствуют
7164	92408.09	116478.81	данные отсутствуют	данные отсутствуют
7165	92407.95	116478.82	данные отсутствуют	данные отсутствуют
7166	92407.8	116478.83	данные отсутствуют	данные отсутствуют

Государственный регистратор		ФГИС ЕГРН
полное наименование должности	подпись	инициалы, фамилия

М.П.

Выписка из Единого государственного реестра недвижимости об объекте недвижимости
Сведения о частях земельного участка

Земельный участок			
(вид объекта недвижимости)			
Лист № Раздела 4.2	Всего листов раздела 4.2:	Всего разделов:	Всего листов выписки:
04.04.2022 № 99/2022/459148765			
Кадастровый номер:		78:31:0151502:17	

Номер точки	Координаты, м		Описание закрепления на местности	Средняя квадратическая погрешность определения координат характерных точек границы части земельного участка, м
	X	Y		
1	2	3	4	5
7167	92407.66	116478.84	данные отсутствуют	данные отсутствуют
7168	92407.51	116478.84	данные отсутствуют	данные отсутствуют
7169	92407.37	116478.84	данные отсутствуют	данные отсутствуют
7170	92407.22	116478.83	данные отсутствуют	данные отсутствуют
7171	92406.81	116478.79	данные отсутствуют	данные отсутствуют
7172	92400.7	116477.89	данные отсутствуют	данные отсутствуют
7173	92400.17	116481.47	данные отсутствуют	данные отсутствуют
7174	92399.32	116486.68	данные отсутствуют	данные отсутствуют
7175	92452.06	116477.23	данные отсутствуют	данные отсутствуют
7176	92451.67	116473.13	данные отсутствуют	данные отсутствуют
7177	92441.94	116471.96	данные отсутствуют	данные отсутствуют
7178	92441.53	116471.89	данные отсутствуют	данные отсутствуют
7179	92441.39	116471.86	данные отсутствуют	данные отсутствуют
7180	92441.25	116471.82	данные отсутствуют	данные отсутствуют
7181	92441.11	116471.78	данные отсутствуют	данные отсутствуют
7182	92440.97	116471.74	данные отсутствуют	данные отсутствуют
7183	92440.83	116471.69	данные отсутствуют	данные отсутствуют

Государственный регистратор		ФГИС ЕГРН
полное наименование должности	подпись	инициалы, фамилия

М.П.

Выписка из Единого государственного реестра недвижимости об объекте недвижимости
Сведения о частях земельного участка

Земельный участок			
(вид объекта недвижимости)			
Лист № Раздела 4.2	Всего листов раздела 4.2:	Всего разделов:	Всего листов выписки:
04.04.2022 № 99/2022/459148765			
Кадастровый номер:		78:31:0151502:17	

Номер точки	Координаты, м		Описание закрепления на местности	Средняя квадратическая погрешность определения координат характерных точек границы части земельного участка, м
	X	Y		
1	2	3	4	5
7184	92440.69	116471.64	данные отсутствуют	данные отсутствуют
7185	92440.56	116471.58	данные отсутствуют	данные отсутствуют
7186	92440.43	116471.52	данные отсутствуют	данные отсутствуют
7187	92440.29	116471.46	данные отсутствуют	данные отсутствуют
7188	92440.17	116471.39	данные отсутствуют	данные отсутствуют
7189	92440.04	116471.32	данные отсутствуют	данные отсутствуют
7190	92439.91	116471.25	данные отсутствуют	данные отсутствуют
7191	92439.79	116471.17	данные отсутствуют	данные отсутствуют
7192	92439.67	116471.09	данные отсутствуют	данные отсутствуют
7193	92439.55	116471	данные отсутствуют	данные отсутствуют
7194	92439.44	116470.91	данные отсутствуют	данные отсутствуют
7195	92439.32	116470.82	данные отсутствуют	данные отсутствуют
7196	92439.21	116470.72	данные отсутствуют	данные отсутствуют
7197	92439.11	116470.62	данные отсутствуют	данные отсутствуют
7198	92439	116470.52	данные отсутствуют	данные отсутствуют
7199	92438.9	116470.42	данные отсутствуют	данные отсутствуют
7200	92438.8	116470.31	данные отсутствуют	данные отсутствуют
Государственный регистратор				ФГИС ЕГРН
полное наименование должности			подпись	инициалы, фамилия

М.П.

Выписка из Единого государственного реестра недвижимости об объекте недвижимости
Сведения о частях земельного участка

Земельный участок			
(вид объекта недвижимости)			
Лист № Раздела 4.2	Всего листов раздела 4.2:	Всего разделов:	Всего листов выписки:
04.04.2022 № 99/2022/459148765			
Кадастровый номер:		78:31:0151502:17	

Номер точки	Координаты, м		Описание закрепления на местности	Средняя квадратическая погрешность определения координат характерных точек границы части земельного участка, м
	X	Y		
1	2	3	4	5
7201	92438.71	116470.2	данные отсутствуют	данные отсутствуют
7202	92438.61	116470.09	данные отсутствуют	данные отсутствуют
7203	92438.53	116469.97	данные отсутствуют	данные отсутствуют
7204	92438.44	116469.85	данные отсутствуют	данные отсутствуют
7205	92438.36	116469.73	данные отсутствуют	данные отсутствуют
7206	92438.28	116469.61	данные отсутствуют	данные отсутствуют
7207	92438.21	116469.48	данные отсутствуют	данные отсутствуют
7208	92438.14	116469.36	данные отсутствуют	данные отсутствуют
7209	92438.07	116469.23	данные отсутствуют	данные отсутствуют
7210	92438.01	116469.09	данные отсутствуют	данные отсутствуют
7211	92437.95	116468.96	данные отсутствуют	данные отсутствуют
7212	92437.89	116468.83	данные отсутствуют	данные отсутствуют
7213	92437.84	116468.69	данные отсутствуют	данные отсутствуют
7214	92437.79	116468.55	данные отсутствуют	данные отсутствуют
7215	92437.75	116468.41	данные отсутствуют	данные отсутствуют
7216	92437.71	116468.27	данные отсутствуют	данные отсутствуют
7217	92437.68	116468.13	данные отсутствуют	данные отсутствуют
Государственный регистратор				ФГИС ЕГРН
полное наименование должности			подпись	инициалы, фамилия

М.П.

Выписка из Единого государственного реестра недвижимости об объекте недвижимости
Сведения о частях земельного участка

Земельный участок			
(вид объекта недвижимости)			
Лист № Раздела 4.2	Всего листов раздела 4.2:	Всего разделов:	Всего листов выписки:
04.04.2022 № 99/2022/459148765			
Кадастровый номер:		78:31:0151502:17	

Номер точки	Координаты, м		Описание закрепления на местности	Средняя квадратическая погрешность определения координат характерных точек границы части земельного участка, м
	X	Y		
1	2	3	4	5
7218	92437.64	116467.99	данные отсутствуют	данные отсутствуют
7219	92437.62	116467.85	данные отсутствуют	данные отсутствуют
7220	92437.59	116467.7	данные отсутствуют	данные отсутствуют
7221	92437.58	116467.56	данные отсутствуют	данные отсутствуют
7222	92437.56	116467.41	данные отсутствуют	данные отсутствуют
7223	92437.55	116467.27	данные отсутствуют	данные отсутствуют
7224	92437.55	116467.12	данные отсутствуют	данные отсутствуют
7225	92437.54	116466.97	данные отсутствуют	данные отсутствуют
7226	92437.55	116466.83	данные отсутствуют	данные отсутствуют
7227	92437.55	116466.68	данные отсутствуют	данные отсутствуют
7228	92437.57	116466.54	данные отсутствуют	данные отсутствуют
7229	92437.58	116466.4	данные отсутствуют	данные отсутствуют
7230	92437.6	116466.25	данные отсутствуют	данные отсутствуют
7231	92437.62	116466.1	данные отсутствуют	данные отсутствуют
7232	92437.65	116465.96	данные отсутствуют	данные отсутствуют
7233	92437.68	116465.82	данные отсутствуют	данные отсутствуют
7234	92437.72	116465.68	данные отсутствуют	данные отсутствуют
Государственный регистратор				ФГИС ЕГРН
полное наименование должности			подпись	инициалы, фамилия

М.П.

Выписка из Единого государственного реестра недвижимости об объекте недвижимости
Сведения о частях земельного участка

Земельный участок			
(вид объекта недвижимости)			
Лист № Раздела 4.2	Всего листов раздела 4.2:	Всего разделов:	Всего листов выписки:
04.04.2022 № 99/2022/459148765			
Кадастровый номер:		78:31:0151502:17	

Номер точки	Координаты, м		Описание закрепления на местности	Средняя квадратическая погрешность определения координат характерных точек границы части земельного участка, м
	X	Y		
1	2	3	4	5
7235	92437.76	116465.54	данные отсутствуют	данные отсутствуют
7236	92437.81	116465.4	данные отсутствуют	данные отсутствуют
7237	92437.85	116465.26	данные отсутствуют	данные отсутствуют
7238	92437.91	116465.13	данные отсутствуют	данные отсутствуют
7239	92437.96	116464.99	данные отсутствуют	данные отсутствуют
7240	92438.02	116464.86	данные отсутствуют	данные отсутствуют
7241	92438.09	116464.73	данные отсутствуют	данные отсутствуют
7242	92438.16	116464.6	данные отсутствуют	данные отсутствуют
7243	92438.23	116464.47	данные отсутствуют	данные отсутствуют
7244	92438.3	116464.35	данные отсутствуют	данные отсутствуют
7245	92438.38	116464.22	данные отсутствуют	данные отсутствуют
7246	92438.46	116464.1	данные отсутствуют	данные отсутствуют
7247	92438.55	116463.99	данные отсутствуют	данные отсутствуют
7248	92438.64	116463.87	данные отсутствуют	данные отсутствуют
7249	92438.73	116463.76	данные отсутствуют	данные отсутствуют
7250	92438.83	116463.65	данные отсутствуют	данные отсутствуют
7251	92438.93	116463.54	данные отсутствуют	данные отсутствуют
Государственный регистратор				ФГИС ЕГРН
полное наименование должности			подпись	инициалы, фамилия

М.П.

Выписка из Единого государственного реестра недвижимости об объекте недвижимости
Сведения о частях земельного участка

Земельный участок			
<small>(вид объекта недвижимости)</small>			
Лист № Раздела 4.2	Всего листов раздела 4.2:	Всего разделов:	Всего листов выписки:
04.04.2022 № 99/2022/459148765			
Кадастровый номер:		78:31:0151502:17	

Номер точки	Координаты, м		Описание закрепления на местности	Средняя квадратическая погрешность определения координат характерных точек границы части земельного участка, м
	X	Y		
1	2	3	4	5
7252	92439.03	116463.44	данные отсутствуют	данные отсутствуют
7253	92439.14	116463.34	данные отсутствуют	данные отсутствуют
7254	92439.24	116463.24	данные отсутствуют	данные отсутствуют
7255	92439.35	116463.15	данные отсутствуют	данные отсутствуют
7256	92439.47	116463.05	данные отсутствуют	данные отсутствуют
7257	92439.58	116462.97	данные отсутствуют	данные отсутствуют
7258	92439.7	116462.88	данные отсутствуют	данные отсутствуют
7259	92439.82	116462.8	данные отсутствуют	данные отсутствуют
7260	92439.95	116462.72	данные отсутствуют	данные отсутствуют
7261	92440.07	116462.65	данные отсутствуют	данные отсутствуют
7262	92440.2	116462.58	данные отсутствуют	данные отсутствуют
7263	92440.33	116462.51	данные отсутствуют	данные отсутствуют
7264	92440.46	116462.45	данные отсутствуют	данные отсутствуют
7265	92440.6	116462.39	данные отсутствуют	данные отсутствуют
7266	92440.73	116462.34	данные отсутствуют	данные отсутствуют
7267	92440.87	116462.29	данные отсутствуют	данные отсутствуют
7268	92441.01	116462.24	данные отсутствуют	данные отсутствуют
Государственный регистратор				ФГИС ЕГРН
полное наименование должности			подпись	инициалы, фамилия

М.П.

Выписка из Единого государственного реестра недвижимости об объекте недвижимости
Сведения о частях земельного участка

Земельный участок			
(вид объекта недвижимости)			
Лист № Раздела 4.2	Всего листов раздела 4.2:	Всего разделов:	Всего листов выписки:
04.04.2022 № 99/2022/459148765			
Кадастровый номер:		78:31:0151502:17	

Номер точки	Координаты, м		Описание закрепления на местности	Средняя квадратическая погрешность определения координат характерных точек границы части земельного участка, м
	X	Y		
1	2	3	4	5
7269	92441.15	116462.2	данные отсутствуют	данные отсутствуют
7270	92441.29	116462.16	данные отсутствуют	данные отсутствуют
7271	92441.43	116462.12	данные отсутствуют	данные отсутствуют
7272	92441.57	116462.09	данные отсутствуют	данные отсутствуют
7273	92441.71	116462.07	данные отсутствуют	данные отсутствуют
7274	92441.86	116462.04	данные отсутствуют	данные отсутствуют
7275	92442	116462.03	данные отсутствуют	данные отсутствуют
7276	92442.15	116462.01	данные отсутствуют	данные отсутствуют
7277	92442.29	116462	данные отсутствуют	данные отсутствуют
7278	92442.44	116462	данные отсутствуют	данные отсутствуют
7279	92442.58	116462	данные отсутствуют	данные отсутствуют
7280	92442.73	116462	данные отсутствуют	данные отсутствуют
7281	92443.14	116462.03	данные отсутствуют	данные отсутствуют
7282	92456.66	116463.66	данные отсутствуют	данные отсутствуют
7283	92471.68	116464.26	данные отсутствуют	данные отсутствуют
7284	92472.09	116464.29	данные отсутствуют	данные отсутствуют
7285	92472.24	116464.31	данные отсутствуют	данные отсутствуют
Государственный регистратор				ФГИС ЕГРН
полное наименование должности			подпись	инициалы, фамилия

М.П.

Выписка из Единого государственного реестра недвижимости об объекте недвижимости
Сведения о частях земельного участка

Земельный участок			
(вид объекта недвижимости)			
Лист № Раздела 4.2	Всего листов раздела 4.2:	Всего разделов:	Всего листов выписки:
04.04.2022 № 99/2022/459148765			
Кадастровый номер:		78:31:0151502:17	

Номер точки	Координаты, м		Описание закрепления на местности	Средняя квадратическая погрешность определения координат характерных точек границы части земельного участка, м
	X	Y		
1	2	3	4	5
7286	92472.38	116464.34	данные отсутствуют	данные отсутствуют
7287	92472.53	116464.36	данные отсутствуют	данные отсутствуют
7288	92472.67	116464.4	данные отсутствуют	данные отсутствуют
7289	92472.81	116464.43	данные отсутствуют	данные отсутствуют
7290	92472.95	116464.48	данные отсутствуют	данные отсутствуют
7291	92473.09	116464.52	данные отсутствуют	данные отсутствуют
7292	92473.23	116464.57	данные отсутствуют	данные отсутствуют
7293	92473.37	116464.63	данные отсутствуют	данные отсутствуют
7294	92473.5	116464.68	данные отсутствуют	данные отсутствуют
7295	92473.64	116464.74	данные отсутствуют	данные отсутствуют
7296	92473.77	116464.81	данные отсутствуют	данные отсутствуют
7297	92473.9	116464.88	данные отсутствуют	данные отсутствуют
7298	92474.03	116464.95	данные отсутствуют	данные отсутствуют
7299	92474.15	116465.03	данные отсутствуют	данные отсутствуют
7300	92474.27	116465.11	данные отсутствуют	данные отсутствуют
7301	92474.39	116465.19	данные отсутствуют	данные отсутствуют
7302	92474.51	116465.28	данные отсутствуют	данные отсутствуют
Государственный регистратор				ФГИС ЕГРН
полное наименование должности			подпись	инициалы, фамилия

М.П.

Выписка из Единого государственного реестра недвижимости об объекте недвижимости
Сведения о частях земельного участка

Земельный участок			
(вид объекта недвижимости)			
Лист № Раздела 4.2	Всего листов раздела 4.2:	Всего разделов:	Всего листов выписки:
04.04.2022 № 99/2022/459148765			
Кадастровый номер:		78:31:0151502:17	

Номер точки	Координаты, м		Описание закрепления на местности	Средняя квадратическая погрешность определения координат характерных точек границы части земельного участка, м
	X	Y		
1	2	3	4	5
7303	92474.63	116465.37	данные отсутствуют	данные отсутствуют
7304	92474.74	116465.47	данные отсутствуют	данные отсутствуют
7305	92474.85	116465.57	данные отсутствуют	данные отсутствуют
7306	92474.96	116465.67	данные отсутствуют	данные отсутствуют
7307	92475.06	116465.77	данные отсутствуют	данные отсутствуют
7308	92475.16	116465.88	данные отсутствуют	данные отсутствуют
7309	92475.26	116465.99	данные отсутствуют	данные отсутствуют
7310	92475.36	116466.1	данные отсутствуют	данные отсутствуют
7311	92475.45	116466.22	данные отсутствуют	данные отсутствуют
7312	92475.53	116466.33	данные отсутствуют	данные отсутствуют
7313	92475.62	116466.46	данные отсутствуют	данные отсутствуют
7314	92475.7	116466.58	данные отсутствуют	данные отсутствуют
7315	92475.78	116466.7	данные отсутствуют	данные отсутствуют
7316	92475.85	116466.83	данные отсутствуют	данные отсутствуют
7317	92475.92	116466.96	данные отсутствуют	данные отсутствуют
7318	92475.98	116467.09	данные отсутствуют	данные отсутствуют
7319	92476.05	116467.23	данные отсутствуют	данные отсутствуют
Государственный регистратор				ФГИС ЕГРН
полное наименование должности			подпись	инициалы, фамилия

М.П.

Выписка из Единого государственного реестра недвижимости об объекте недвижимости
Сведения о частях земельного участка

Земельный участок			
<small>(вид объекта недвижимости)</small>			
Лист № Раздела 4.2	Всего листов раздела 4.2:	Всего разделов:	Всего листов выписки:
04.04.2022 № 99/2022/459148765			
Кадастровый номер:		78:31:0151502:17	

Номер точки	Координаты, м		Описание закрепления на местности	Средняя квадратическая погрешность определения координат характерных точек границы части земельного участка, м
	X	Y		
1	2	3	4	5
7320	92476.13	116467.43	данные отсутствуют	данные отсутствуют
7321	92476.21	116467.64	данные отсутствуют	данные отсутствуют
7322	92476.25	116467.78	данные отсутствуют	данные отсутствуют
7323	92476.29	116467.92	данные отсутствуют	данные отсутствуют
7324	92476.33	116468.06	данные отсутствуют	данные отсутствуют
7325	92476.36	116468.2	данные отсутствуют	данные отсутствуют
7326	92476.39	116468.35	данные отсутствуют	данные отсутствуют
7327	92476.42	116468.49	данные отсутствуют	данные отсутствуют
7328	92476.44	116468.64	данные отсутствуют	данные отсутствуют
7329	92476.45	116468.79	данные отсутствуют	данные отсутствуют
7330	92476.46	116468.93	данные отсутствуют	данные отсутствуют
7331	92476.47	116469.08	данные отсутствуют	данные отсутствуют
7332	92476.48	116469.23	данные отсутствуют	данные отсутствуют
7333	92476.47	116469.37	данные отсутствуют	данные отсутствуют
7334	92476.47	116469.52	данные отсутствуют	данные отсутствуют
7335	92476.46	116469.67	данные отсутствуют	данные отсутствуют
7336	92476.44	116469.81	данные отсутствуют	данные отсутствуют
Государственный регистратор				ФГИС ЕГРН
полное наименование должности			подпись	инициалы, фамилия

М.П.

Выписка из Единого государственного реестра недвижимости об объекте недвижимости
Сведения о частях земельного участка

Земельный участок			
<small>(вид объекта недвижимости)</small>			
Лист № Раздела 4.2	Всего листов раздела 4.2:	Всего разделов:	Всего листов выписки:
04.04.2022 № 99/2022/459148765			
Кадастровый номер:		78:31:0151502:17	

Номер точки	Координаты, м		Описание закрепления на местности	Средняя квадратическая погрешность определения координат характерных точек границы части земельного участка, м
	X	Y		
1	2	3	4	5
7337	92476.43	116469.96	данные отсутствуют	данные отсутствуют
7338	92476.4	116470.11	данные отсутствуют	данные отсутствуют
7339	92476.38	116470.25	данные отсутствуют	данные отсутствуют
7340	92476.34	116470.39	данные отсутствуют	данные отсутствуют
7341	92476.31	116470.54	данные отсутствуют	данные отсутствуют
7342	92476.27	116470.68	данные отсутствуют	данные отсутствуют
7343	92476.23	116470.82	данные отсутствуют	данные отсутствуют
7344	92476.18	116470.96	данные отсутствуют	данные отсутствуют
7345	92476.13	116471.1	данные отсутствуют	данные отсутствуют
7346	92476.07	116471.23	данные отсутствуют	данные отсутствуют
7347	92476.01	116471.37	данные отсутствуют	данные отсутствуют
7348	92475.95	116471.5	данные отсутствуют	данные отсутствуют
7349	92475.88	116471.63	данные отсутствуют	данные отсутствуют
7350	92475.81	116471.76	данные отсутствуют	данные отсутствуют
7351	92475.73	116471.88	данные отсутствуют	данные отсутствуют
7352	92475.65	116472.01	данные отсутствуют	данные отсутствуют
7353	92475.57	116472.13	данные отсутствуют	данные отсутствуют
Государственный регистратор				ФГИС ЕГРН
полное наименование должности			подпись	инициалы, фамилия

М.П.

Выписка из Единого государственного реестра недвижимости об объекте недвижимости
Сведения о частях земельного участка

Земельный участок			
(вид объекта недвижимости)			
Лист № Раздела 4.2	Всего листов раздела 4.2:	Всего разделов:	Всего листов выписки:
04.04.2022 № 99/2022/459148765			
Кадастровый номер:		78:31:0151502:17	

Номер точки	Координаты, м		Описание закрепления на местности	Средняя квадратическая погрешность определения координат характерных точек границы части земельного участка, м
	X	Y		
1	2	3	4	5
7354	92475.48	116472.25	данные отсутствуют	данные отсутствуют
7355	92475.39	116472.37	данные отсутствуют	данные отсутствуют
7356	92475.3	116472.48	данные отсутствуют	данные отсутствуют
7357	92475.02	116472.78	данные отсутствуют	данные отсутствуют
7358	92474.72	116473.06	данные отсутствуют	данные отсутствуют
7359	92474.46	116473.26	данные отсутствуют	данные отсутствуют
7360	92492.66	116470.05	данные отсутствуют	данные отсутствуют
7361	92532.21	116463.93	данные отсутствуют	данные отсутствуют
7362	92535.79	116460.18	данные отсутствуют	данные отсутствуют
7363	92537.38	116447.33	данные отсутствуют	данные отсутствуют
7364	92537.44	116446.92	данные отсутствуют	данные отсутствуют
7365	92537.54	116446.52	данные отсутствуют	данные отсутствуют
7366	92537.68	116446.13	данные отсутствуют	данные отсутствуют
7367	92537.84	116445.75	данные отсутствуют	данные отсутствуют
7368	92538.04	116445.39	данные отсутствуют	данные отсутствуют
7369	92538.27	116445.04	данные отсутствуют	данные отсутствуют
7370	92538.52	116444.71	данные отсутствуют	данные отсутствуют
Государственный регистратор				ФГИС ЕГРН
полное наименование должности			подпись	инициалы, фамилия

М.П.

Выписка из Единого государственного реестра недвижимости об объекте недвижимости
Сведения о частях земельного участка

Земельный участок			
(вид объекта недвижимости)			
Лист № Раздела 4.2	Всего листов раздела 4.2:	Всего разделов:	Всего листов выписки:
04.04.2022 № 99/2022/459148765			
Кадастровый номер:		78:31:0151502:17	

Номер точки	Координаты, м		Описание закрепления на местности	Средняя квадратическая погрешность определения координат характерных точек границы части земельного участка, м
	X	Y		
1	2	3	4	5
7371	92538.8	116444.41	данные отсутствуют	данные отсутствуют
7372	92539.1	116444.13	данные отсутствуют	данные отсутствуют
7373	92539.43	116443.88	данные отсутствуют	данные отсутствуют
7374	92539.77	116443.65	данные отсутствуют	данные отсутствуют
7375	92540.14	116443.45	данные отсутствуют	данные отсутствуют
7376	92540.52	116443.29	данные отсутствуют	данные отсутствуют
7377	92540.91	116443.15	данные отсутствуют	данные отсутствуют
7378	92541.31	116443.05	данные отсутствуют	данные отсутствуют
7379	92541.71	116442.98	данные отсутствуют	данные отсутствуют
7380	92542.13	116442.95	данные отсутствуют	данные отсутствуют
7381	92542.54	116442.95	данные отсутствуют	данные отсутствуют
7382	92542.95	116442.98	данные отсутствуют	данные отсутствуют
7383	92543.36	116443.05	данные отсутствуют	данные отсутствуют
7384	92543.76	116443.15	данные отсутствуют	данные отсутствуют
7385	92544.15	116443.28	данные отсутствуют	данные отсутствуют
7386	92544.53	116443.45	данные отсутствуют	данные отсутствуют
7387	92544.89	116443.64	данные отсутствуют	данные отсутствуют
Государственный регистратор				ФГИС ЕГРН
полное наименование должности			подпись	инициалы, фамилия

М.П.

Выписка из Единого государственного реестра недвижимости об объекте недвижимости
Сведения о частях земельного участка

Земельный участок			
(вид объекта недвижимости)			
Лист № Раздела 4.2	Всего листов раздела 4.2:	Всего разделов:	Всего листов выписки:
04.04.2022 № 99/2022/459148765			
Кадастровый номер:		78:31:0151502:17	

Номер точки	Координаты, м		Описание закрепления на местности	Средняя квадратическая погрешность определения координат характерных точек границы части земельного участка, м
	X	Y		
1	2	3	4	5
7388	92545.24	116443.87	данные отсутствуют	данные отсутствуют
7389	92545.57	116444.12	данные отсутствуют	данные отсутствуют
7390	92545.87	116444.4	данные отсутствуют	данные отсутствуют
7391	92546.15	116444.71	данные отсутствуют	данные отсутствуют
7392	92546.4	116445.03	данные отсутствуют	данные отсутствуют
7393	92546.63	116445.38	данные отсутствуют	данные отсутствуют
7394	92546.83	116445.74	данные отсутствуют	данные отсутствуют
7395	92546.99	116446.12	данные отсутствуют	данные отсутствуют
7396	92547.13	116446.51	данные отсутствуют	данные отсутствуют
7397	92547.23	116446.91	данные отсутствуют	данные отсутствуют
7398	92547.3	116447.32	данные отсутствуют	данные отсутствуют
7399	92547.33	116447.73	данные отсутствуют	данные отсутствуют
7400	92547.36	116448.08	данные отсутствуют	данные отсутствуют
7401	92562.81	116431.93	данные отсутствуют	данные отсутствуют
7402	92568.4	116426.06	данные отсутствуют	данные отсутствуют
150	92600.3	116434	данные отсутствуют	данные отсутствуют
151	92640.63	116440.39	данные отсутствуют	данные отсутствуют
Государственный регистратор				ФГИС ЕГРН
полное наименование должности			подпись	инициалы, фамилия

М.П.

Выписка из Единого государственного реестра недвижимости об объекте недвижимости
Сведения о частях земельного участка

Земельный участок			
(вид объекта недвижимости)			
Лист № Раздела 4.2	Всего листов раздела 4.2:	Всего разделов:	Всего листов выписки:
04.04.2022 № 99/2022/459148765			
Кадастровый номер:		78:31:0151502:17	

Номер точки	Координаты, м		Описание закрепления на местности	Средняя квадратическая погрешность определения координат характерных точек границы части земельного участка, м
	X	Y		
1	2	3	4	5
152	92668.37	116443.2	данные отсутствуют	данные отсутствуют
7403	92680.81	116443.86	данные отсутствуют	данные отсутствуют
7404	92691.42	116445.69	данные отсутствуют	данные отсутствуют
7405	92736.71	116445.69	данные отсутствуют	данные отсутствуют
7406	92792.25	116443.01	данные отсутствуют	данные отсутствуют
7407	92835.29	116441.01	данные отсутствуют	данные отсутствуют
7408	92906.39	116428.25	данные отсутствуют	данные отсутствуют
7409	92941.92	116422.14	данные отсутствуют	данные отсутствуют
7410	92986.65	116413.89	данные отсутствуют	данные отсутствуют
7411	93012.85	116409.36	данные отсутствуют	данные отсутствуют
7412	93099.84	116392.74	данные отсутствуют	данные отсутствуют
7413	93169.76	116379.78	данные отсутствуют	данные отсутствуют
7414	93198.77	116374.97	данные отсутствуют	данные отсутствуют
7415	93207.37	116373.17	данные отсутствуют	данные отсутствуют
7416	93206.63	116372.99	данные отсутствуют	данные отсутствуют
7417	93206.25	116372.84	данные отсутствуют	данные отсутствуют
7418	93205.87	116372.67	данные отсутствуют	данные отсутствуют
Государственный регистратор				ФГИС ЕГРН
полное наименование должности			подпись	инициалы, фамилия

М.П.

Выписка из Единого государственного реестра недвижимости об объекте недвижимости
Сведения о частях земельного участка

Земельный участок			
(вид объекта недвижимости)			
Лист № Раздела 4.2	Всего листов раздела 4.2:	Всего разделов:	Всего листов выписки:
04.04.2022 № 99/2022/459148765			
Кадастровый номер:		78:31:0151502:17	

Номер точки	Координаты, м		Описание закрепления на местности	Средняя квадратическая погрешность определения координат характерных точек границы части земельного участка, м
	X	Y		
1	2	3	4	5
7419	93205.52	116372.46	данные отсутствуют	данные отсутствуют
7420	93205.18	116372.22	данные отсутствуют	данные отсутствуют
7421	93204.86	116371.96	данные отсутствуют	данные отсутствуют
7422	93204.56	116371.67	данные отсутствуют	данные отсутствуют
7423	93204.29	116371.36	данные отсутствуют	данные отсутствуют
7424	93204.05	116371.03	данные отсутствуют	данные отсутствуют
7425	93203.83	116370.67	данные отсутствуют	данные отсутствуют
7426	93203.64	116370.31	данные отсутствуют	данные отсутствуют
7427	93203.49	116369.92	данные отсутствуют	данные отсутствуют
7428	93203.33	116369.4	данные отсутствуют	данные отсутствуют
7429	93201.91	116363.45	данные отсутствуют	данные отсутствуют
7430	93200.53	116357.07	данные отсутствуют	данные отсутствуют
7431	93200.46	116356.66	данные отсутствуют	данные отсутствуют
7432	93200.43	116356.25	данные отсутствуют	данные отсутствуют
7433	93200.43	116355.84	данные отсутствуют	данные отсутствуют
7434	93200.46	116355.43	данные отсутствуют	данные отсутствуют
7435	93200.52	116355.02	данные отсутствуют	данные отсутствуют
Государственный регистратор				ФГИС ЕГРН
полное наименование должности			подпись	инициалы, фамилия

М.П.

Выписка из Единого государственного реестра недвижимости об объекте недвижимости
Сведения о частях земельного участка

Земельный участок			
(вид объекта недвижимости)			
Лист № Раздела 4.2	Всего листов раздела 4.2:	Всего разделов:	Всего листов выписки:
04.04.2022 № 99/2022/459148765			
Кадастровый номер:		78:31:0151502:17	

Номер точки	Координаты, м		Описание закрепления на местности	Средняя квадратическая погрешность определения координат характерных точек границы части земельного участка, м
	X	Y		
1	2	3	4	5
7436	93200.62	116354.62	данные отсутствуют	данные отсутствуют
7437	93200.75	116354.23	данные отсутствуют	данные отсутствуют
7438	93200.92	116353.85	данные отсутствуют	данные отсутствуют
7439	93201.07	116353.55	данные отсутствуют	данные отсутствуют
7440	93205.19	116346.28	данные отсутствуют	данные отсутствуют
7441	93204.4	116345.6	данные отсутствуют	данные отсутствуют
7442	93251.32	116332.78	данные отсутствуют	данные отсутствуют
7443	93252.1	116336.25	данные отсутствуют	данные отсутствуют
7444	93253.79	116340.48	данные отсутствуют	данные отсутствуют
7445	93253.92	116340.87	данные отсутствуют	данные отсутствуют
7446	93254.03	116341.27	данные отсутствуют	данные отсутствуют
7447	93254.1	116341.68	данные отсутствуют	данные отсутствуют
7448	93254.14	116342.09	данные отсутствуют	данные отсутствуют
7449	93254.14	116342.5	данные отсутствуют	данные отсутствуют
7450	93254.11	116342.91	данные отсутствуют	данные отсутствуют
7451	93254.04	116343.32	данные отсутствуют	данные отсутствуют
7452	93253.94	116343.72	данные отсутствуют	данные отсутствуют
Государственный регистратор				ФГИС ЕГРН
полное наименование должности			подпись	инициалы, фамилия

М.П.

Выписка из Единого государственного реестра недвижимости об объекте недвижимости
Сведения о частях земельного участка

Земельный участок			
(вид объекта недвижимости)			
Лист № Раздела 4.2	Всего листов раздела 4.2:	Всего разделов:	Всего листов выписки:
04.04.2022 № 99/2022/459148765			
Кадастровый номер:		78:31:0151502:17	

Номер точки	Координаты, м		Описание закрепления на местности	Средняя квадратическая погрешность определения координат характерных точек границы части земельного участка, м
	X	Y		
1	2	3	4	5
7453	93253.81	116344.11	данные отсутствуют	данные отсутствуют
7454	93253.65	116344.49	данные отсутствуют	данные отсутствуют
7455	93253.45	116344.86	данные отсутствуют	данные отсутствуют
7456	93253.23	116345.21	данные отсутствуют	данные отсутствуют
7457	93252.98	116345.53	данные отсутствуют	данные отсутствуют
7458	93252.7	116345.84	данные отсутствуют	данные отсутствуют
7459	93252.4	116346.12	данные отсутствуют	данные отсутствуют
7460	93252.07	116346.38	данные отсутствуют	данные отсутствуют
7461	93251.73	116346.61	данные отсутствуют	данные отсутствуют
7462	93251.37	116346.8	данные отсутствуют	данные отсутствуют
7463	93250.99	116346.97	данные отсутствуют	данные отсутствуют
7464	93250.6	116347.11	данные отсутствуют	данные отсутствуют
7465	93250.2	116347.21	данные отсутствуют	данные отсутствуют
7466	93249.79	116347.28	данные отсутствуют	данные отсутствуют
7467	93249.38	116347.32	данные отсутствуют	данные отсутствуют
7468	93248.97	116347.32	данные отсутствуют	данные отсутствуют
7469	93248.56	116347.29	данные отсутствуют	данные отсутствуют
Государственный регистратор				ФГИС ЕГРН
полное наименование должности			подпись	инициалы, фамилия

М.П.

Выписка из Единого государственного реестра недвижимости об объекте недвижимости
Сведения о частях земельного участка

Земельный участок			
(вид объекта недвижимости)			
Лист № Раздела 4.2	Всего листов раздела 4.2:	Всего разделов:	Всего листов выписки:
04.04.2022 № 99/2022/459148765			
Кадастровый номер:		78:31:0151502:17	

Номер точки	Координаты, м		Описание закрепления на местности	Средняя квадратическая погрешность определения координат характерных точек границы части земельного участка, м
	X	Y		
1	2	3	4	5
7470	93248.15	116347.23	данные отсутствуют	данные отсутствуют
7471	93247.75	116347.13	данные отсутствуют	данные отсутствуют
7472	93247.36	116347	данные отсутствуют	данные отсутствуют
7473	93246.98	116346.83	данные отсутствуют	данные отсутствуют
7474	93246.61	116346.64	данные отсутствуют	данные отсутствуют
7475	93246.26	116346.42	данные отсутствуют	данные отсутствуют
7476	93245.94	116346.16	данные отсутствуют	данные отсутствуют
7477	93245.63	116345.89	данные отсутствуют	данные отсутствуют
7478	93245.35	116345.58	данные отсутствуют	данные отсутствуют
7479	93245.09	116345.26	данные отсутствуют	данные отсутствуют
7480	93244.86	116344.92	данные отсутствуют	данные отсутствуют
7481	93244.66	116344.55	данные отсутствуют	данные отсутствуют
7482	93244.5	116344.18	данные отсутствуют	данные отсутствуют
7483	93242.76	116339.81	данные отсутствуют	данные отсутствуют
7484	93236.32	116342.05	данные отсутствуют	данные отсутствуют
7485	93217.78	116348.52	данные отсутствуют	данные отсутствуют
7486	93214.88	116349.46	данные отсутствуют	данные отсутствуют
Государственный регистратор				ФГИС ЕГРН
полное наименование должности			подпись	инициалы, фамилия

М.П.

Выписка из Единого государственного реестра недвижимости об объекте недвижимости
Сведения о частях земельного участка

Земельный участок			
(вид объекта недвижимости)			
Лист № Раздела 4.2	Всего листов раздела 4.2:	Всего разделов:	Всего листов выписки:
04.04.2022 № 99/2022/459148765			
Кадастровый номер:		78:31:0151502:17	

Номер точки	Координаты, м		Описание закрепления на местности	Средняя квадратическая погрешность определения координат характерных точек границы части земельного участка, м
	X	Y		
1	2	3	4	5
7487	93210.71	116356.83	данные отсутствуют	данные отсутствуют
7488	93211.66	116361.25	данные отсутствуют	данные отсутствуют
7489	93211.96	116362.48	данные отсутствуют	данные отсутствуют
7490	93226.97	116359.77	данные отсутствуют	данные отсутствуют
7491	93246.38	116356.51	данные отсутствуют	данные отсутствуют
7492	93248.49	116354.64	данные отсутствуют	данные отсутствуют
7493	93248.81	116354.38	данные отсутствуют	данные отсутствуют
7494	93249.15	116354.14	данные отсутствуют	данные отсутствуют
7495	93249.51	116353.94	данные отсутствуют	данные отсутствуют
7496	93249.88	116353.76	данные отсутствуют	данные отсутствуют
7497	93250.27	116353.62	данные отсутствуют	данные отсутствуют
7498	93250.67	116353.51	данные отсутствуют	данные отсутствуют
7499	93251.08	116353.43	данные отсутствуют	данные отсутствуют
7500	93251.49	116353.39	данные отсутствуют	данные отсутствуют
7501	93251.9	116353.38	данные отсутствуют	данные отсутствуют
7502	93252.31	116353.41	данные отсутствуют	данные отсутствуют
7503	93252.72	116353.46	данные отсутствуют	данные отсутствуют

Государственный регистратор		ФГИС ЕГРН
полное наименование должности	подпись	инициалы, фамилия

М.П.

Выписка из Единого государственного реестра недвижимости об объекте недвижимости
Сведения о частях земельного участка

Земельный участок			
<small>(вид объекта недвижимости)</small>			
Лист № Раздела 4.2	Всего листов раздела 4.2:	Всего разделов:	Всего листов выписки:
04.04.2022 № 99/2022/459148765			
Кадастровый номер:		78:31:0151502:17	

Номер точки	Координаты, м		Описание закрепления на местности	Средняя квадратическая погрешность определения координат характерных точек границы части земельного участка, м
	X	Y		
1	2	3	4	5
7504	93253.12	116353.56	данные отсутствуют	данные отсутствуют
7505	93253.52	116353.68	данные отсутствуют	данные отсутствуют
7506	93253.9	116353.84	данные отсутствуют	данные отсутствуют
7507	93254.27	116354.03	данные отсутствуют	данные отсутствуют
7508	93254.62	116354.25	данные отсутствуют	данные отсутствуют
7509	93254.95	116354.49	данные отсутствуют	данные отсутствуют
7510	93255.26	116354.77	данные отсутствуют	данные отсутствуют
7511	93255.55	116355.06	данные отсутствуют	данные отсутствуют
7512	93255.81	116355.38	данные отсутствуют	данные отсутствуют
7513	93256.04	116355.72	данные отсутствуют	данные отсутствуют
7514	93256.25	116356.08	данные отсутствуют	данные отсутствуют
7515	93256.42	116356.46	данные отсутствуют	данные отсутствуют
7516	93256.57	116356.85	данные отсутствуют	данные отсутствуют
7517	93256.68	116357.24	данные отсутствуют	данные отсутствуют
7518	93256.75	116357.65	данные отсутствуют	данные отсутствуют
7519	93256.8	116358.06	данные отсутствуют	данные отсутствуют
7520	93256.81	116358.47	данные отсутствуют	данные отсутствуют
Государственный регистратор				ФГИС ЕГРН
полное наименование должности			подпись	инициалы, фамилия

М.П.

Выписка из Единого государственного реестра недвижимости об объекте недвижимости
Сведения о частях земельного участка

Земельный участок			
<small>(вид объекта недвижимости)</small>			
Лист № Раздела 4.2	Всего листов раздела 4.2:	Всего разделов:	Всего листов выписки:
04.04.2022 № 99/2022/459148765			
Кадастровый номер:		78:31:0151502:17	

Номер точки	Координаты, м		Описание закрепления на местности	Средняя квадратическая погрешность определения координат характерных точек границы части земельного участка, м
	X	Y		
1	2	3	4	5
7521	93256.78	116358.89	данные отсутствуют	данные отсутствуют
7522	93256.72	116359.3	данные отсутствуют	данные отсутствуют
7523	93256.63	116359.7	данные отсутствуют	данные отсутствуют
7524	93256.5	116360.09	данные отсутствуют	данные отсутствуют
7525	93256.35	116360.47	данные отсутствуют	данные отсутствуют
7526	93256.16	116360.84	данные отсутствуют	данные отсутствуют
7527	93256.26	116361.17	данные отсутствуют	данные отсутствуют
7528	93256.34	116361.57	данные отсутствуют	данные отсутствуют
7529	93256.4	116361.98	данные отсутствуют	данные отсутствуют
7530	93256.42	116362.39	данные отсутствуют	данные отсутствуют
7531	93256.4	116362.81	данные отсутствуют	данные отсутствуют
7532	93256.35	116363.22	данные отсутствуют	данные отсутствуют
7533	93256.28	116363.54	данные отсутствуют	данные отсутствуют
7534	93257.33	116363.35	данные отсутствуют	данные отсутствуют
7535	93264.61	116329.15	данные отсутствуют	данные отсутствуют
7536	93275.44	116326.19	данные отсутствуют	данные отсутствуют
7537	93274.9	116328.71	данные отсутствуют	данные отсутствуют
Государственный регистратор				ФГИС ЕГРН
полное наименование должности			подпись	инициалы, фамилия

М.П.

Выписка из Единого государственного реестра недвижимости об объекте недвижимости
Сведения о частях земельного участка

Земельный участок			
(вид объекта недвижимости)			
Лист № Раздела 4.2	Всего листов раздела 4.2:	Всего разделов:	Всего листов выписки:
04.04.2022 № 99/2022/459148765			
Кадастровый номер:		78:31:0151502:17	

Номер точки	Координаты, м		Описание закрепления на местности	Средняя квадратическая погрешность определения координат характерных точек границы части земельного участка, м
	X	Y		
1	2	3	4	5
7538	93267.97	116361.38	данные отсутствуют	данные отсутствуют
7539	93307.98	116354.02	данные отсутствуют	данные отсутствуют
7540	93347.01	116346.47	данные отсутствуют	данные отсутствуют
7541	93379.92	116327.83	данные отсутствуют	данные отсутствуют
7542	93379.73	116327.67	данные отсутствуют	данные отсутствуют
7543	93379.44	116327.37	данные отсутствуют	данные отсутствуют
7544	93379.18	116327.05	данные отсутствуют	данные отсутствуют
7545	93378.94	116326.71	данные отсутствуют	данные отсутствуют
7546	93378.74	116326.35	данные отсутствуют	данные отсутствуют
7547	93378.56	116325.98	данные отсутствуют	данные отсутствуют
7548	93378.42	116325.59	данные отсутствуют	данные отсутствуют
7549	93378.31	116325.19	данные отсутствуют	данные отсутствуют
7550	93378.23	116324.79	данные отсутствуют	данные отсутствуют
7551	93378.19	116324.38	данные отсутствуют	данные отсутствуют
7552	93378.18	116323.96	данные отсутствуют	данные отсутствуют
7553	93378.2	116323.55	данные отсутствуют	данные отсутствуют
7554	93378.26	116323.14	данные отсутствуют	данные отсутствуют
Государственный регистратор				ФГИС ЕГРН
полное наименование должности			подпись	инициалы, фамилия

М.П.

Выписка из Единого государственного реестра недвижимости об объекте недвижимости
Сведения о частях земельного участка

Земельный участок			
(вид объекта недвижимости)			
Лист № Раздела 4.2	Всего листов раздела 4.2:	Всего разделов:	Всего листов выписки:
04.04.2022 № 99/2022/459148765			
Кадастровый номер:		78:31:0151502:17	

Номер точки	Координаты, м		Описание закрепления на местности	Средняя квадратическая погрешность определения координат характерных точек границы части земельного участка, м
	X	Y		
1	2	3	4	5
7555	93378.35	116322.74	данные отсутствуют	данные отсутствуют
7556	93378.48	116322.34	данные отсутствуют	данные отсутствуют
7557	93378.63	116321.96	данные отсутствуют	данные отсутствуют
7558	93378.82	116321.59	данные отсутствуют	данные отсутствуют
7559	93379.04	116321.24	данные отсутствуют	данные отсутствуют
7560	93379.29	116320.91	данные отсутствуют	данные отсутствуют
7561	93379.56	116320.6	данные отсутствуют	данные отсутствуют
7562	93379.86	116320.31	данные отсутствуют	данные отсутствуют
7563	93380.18	116320.05	данные отсутствуют	данные отсутствуют
7564	93380.52	116319.82	данные отсутствуют	данные отсутствуют
7565	93380.87	116319.61	данные отсутствуют	данные отсутствуют
7566	93381.25	116319.44	данные отсутствуют	данные отсутствуют
7567	93381.64	116319.29	данные отсутствуют	данные отсутствуют
7568	93382.03	116319.18	данные отсутствуют	данные отсутствуют
7569	93382.44	116319.1	данные отсутствуют	данные отсутствуют
7570	93382.85	116319.06	данные отсутствуют	данные отсутствуют
7571	93383.26	116319.05	данные отсутствуют	данные отсутствуют
Государственный регистратор				ФГИС ЕГРН
полное наименование должности			подпись	инициалы, фамилия

М.П.

Выписка из Единого государственного реестра недвижимости об объекте недвижимости
Сведения о частях земельного участка

Земельный участок			
(вид объекта недвижимости)			
Лист № Раздела 4.2	Всего листов раздела 4.2:	Всего разделов:	Всего листов выписки:
04.04.2022 № 99/2022/459148765			
Кадастровый номер:		78:31:0151502:17	

Номер точки	Координаты, м		Описание закрепления на местности	Средняя квадратическая погрешность определения координат характерных точек границы части земельного участка, м
	X	Y		
1	2	3	4	5
7572	93383.68	116319.07	данные отсутствуют	данные отсутствуют
7573	93384.09	116319.13	данные отсутствуют	данные отсутствуют
7574	93384.49	116319.22	данные отсутствуют	данные отсутствуют
7575	93384.88	116319.35	данные отсутствуют	данные отсутствуют
7576	93385.26	116319.51	данные отсутствуют	данные отсутствуют
7577	93390.09	116321.72	данные отсутствуют	данные отсутствуют
7578	93425.32	116296.1	данные отсутствуют	данные отсутствуют
7579	93425.88	116295.32	данные отсутствуют	данные отсутствуют
7580	93426.13	116295	данные отсутствуют	данные отсутствуют
7581	93426.41	116294.7	данные отсутствуют	данные отсутствуют
7582	93426.72	116294.42	данные отсутствуют	данные отсутствуют
7583	93427.04	116294.16	данные отсутствуют	данные отсутствуют
7584	93427.39	116293.94	данные отсутствуют	данные отсутствуют
7585	93427.76	116293.74	данные отсутствуют	данные отсутствуют
7586	93428.13	116293.58	данные отсутствуют	данные отсутствуют
7587	93428.52	116293.44	данные отсутствуют	данные отсутствуют
7588	93429.01	116293.33	данные отсутствуют	данные отсутствуют
Государственный регистратор				ФГИС ЕГРН
полное наименование должности			подпись	инициалы, фамилия

М.П.

Выписка из Единого государственного реестра недвижимости об объекте недвижимости
Сведения о частях земельного участка

Земельный участок			
(вид объекта недвижимости)			
Лист № Раздела 4.2	Всего листов раздела 4.2:	Всего разделов:	Всего листов выписки:
04.04.2022 № 99/2022/459148765			
Кадастровый номер:		78:31:0151502:17	

Номер точки	Координаты, м		Описание закрепления на местности	Средняя квадратическая погрешность определения координат характерных точек границы части земельного участка, м
	X	Y		
1	2	3	4	5
7589	93437.16	116291.78	данные отсутствуют	данные отсутствуют
7590	93437.57	116291.72	данные отсутствуют	данные отсутствуют
7591	93437.99	116291.7	данные отсутствуют	данные отсутствуют
7592	93438.4	116291.7	данные отсутствуют	данные отсутствуют
7593	93438.81	116291.75	данные отсутствуют	данные отсутствуют
7594	93439.22	116291.82	данные отсутствуют	данные отсутствуют
7595	93439.61	116291.93	данные отсутствуют	данные отсутствуют
7596	93440	116292.07	данные отсутствуют	данные отсутствуют
7597	93440.38	116292.25	данные отсутствуют	данные отсутствуют
7598	93440.74	116292.45	данные отсутствуют	данные отсутствуют
7599	93441.08	116292.68	данные отсутствуют	данные отсутствуют
7600	93441.4	116292.94	данные отсутствуют	данные отсутствуют
7601	93441.7	116293.23	данные отсутствуют	данные отсутствуют
7602	93441.97	116293.54	данные отсутствуют	данные отсутствуют
7603	93442.22	116293.87	данные отсутствуют	данные отсутствуют
7604	93442.44	116294.22	данные отсутствуют	данные отсутствуют
7605	93442.63	116294.59	данные отсутствуют	данные отсутствуют
Государственный регистратор				ФГИС ЕГРН
полное наименование должности			подпись	инициалы, фамилия

М.П.

Выписка из Единого государственного реестра недвижимости об объекте недвижимости
Сведения о частях земельного участка

Земельный участок			
(вид объекта недвижимости)			
Лист № Раздела 4.2	Всего листов раздела 4.2:	Всего разделов:	Всего листов выписки:
04.04.2022 № 99/2022/459148765			
Кадастровый номер:		78:31:0151502:17	

Номер точки	Координаты, м		Описание закрепления на местности	Средняя квадратическая погрешность определения координат характерных точек границы части земельного участка, м
	X	Y		
1	2	3	4	5
7606	93442.79	116294.97	данные отсутствуют	данные отсутствуют
7607	93442.91	116295.36	данные отсутствуют	данные отсутствуют
7608	93443.01	116295.77	данные отсутствуют	данные отсутствуют
7609	93443.04	116295.99	данные отсутствуют	данные отсутствуют
7610	93443.66	116300.3	данные отсутствуют	данные отсутствуют
7611	93515.95	116289.77	данные отсутствуют	данные отсутствуют
7612	93533.12	116286.6	данные отсутствуют	данные отсутствуют
7613	93533.52	116286.54	данные отсутствуют	данные отсутствуют
7614	93533.94	116286.52	данные отсутствуют	данные отсутствуют
7615	93534.35	116286.53	данные отсутствуют	данные отсутствуют
7616	93534.76	116286.57	данные отсутствуют	данные отсутствуют
7617	93535.17	116286.65	данные отсутствуют	данные отсутствуют
7618	93535.56	116286.76	данные отсутствуют	данные отсутствуют
7619	93535.95	116286.91	данные отсутствуют	данные отсутствуют
7620	93536.33	116287.08	данные отсутствуют	данные отсутствуют
7621	93536.69	116287.29	данные отсутствуют	данные отсутствуют
7622	93537.03	116287.52	данные отсутствуют	данные отсутствуют
Государственный регистратор				ФГИС ЕГРН
полное наименование должности			подпись	инициалы, фамилия

М.П.

Выписка из Единого государственного реестра недвижимости об объекте недвижимости
Сведения о частях земельного участка

Земельный участок			
(вид объекта недвижимости)			
Лист № Раздела 4.2	Всего листов раздела 4.2:	Всего разделов:	Всего листов выписки:
04.04.2022 № 99/2022/459148765			
Кадастровый номер:		78:31:0151502:17	

Номер точки	Координаты, м		Описание закрепления на местности	Средняя квадратическая погрешность определения координат характерных точек границы части земельного участка, м
	X	Y		
1	2	3	4	5
7623	93537.35	116287.78	данные отсутствуют	данные отсутствуют
7624	93537.64	116288.07	данные отсутствуют	данные отсутствуют
7625	93537.92	116288.38	данные отсутствуют	данные отсутствуют
7626	93538.16	116288.71	данные отсутствуют	данные отсутствуют
7627	93538.38	116289.06	данные отсутствуют	данные отсутствуют
7628	93538.57	116289.43	данные отсутствуют	данные отсутствуют
7629	93538.72	116289.81	данные отсутствуют	данные отсутствуют
7630	93538.85	116290.21	данные отсутствуют	данные отсутствуют
7631	93538.91	116290.45	данные отсутствуют	данные отсутствуют
7632	93555.2	116287.74	данные отсутствуют	данные отсутствуют
7633	93561.17	116286.79	данные отсутствуют	данные отсутствуют
7634	93561.13	116286.45	данные отсутствуют	данные отсутствуют
7635	93561.11	116286.04	данные отсутствуют	данные отсутствуют
7636	93561.13	116285.63	данные отсутствуют	данные отсутствуют
7637	93561.18	116285.22	данные отсутствуют	данные отсутствуют
7638	93561.26	116284.81	данные отсутствуют	данные отсутствуют
7639	93561.38	116284.42	данные отсутствуют	данные отсутствуют
Государственный регистратор				ФГИС ЕГРН
полное наименование должности			подпись	инициалы, фамилия

М.П.

Выписка из Единого государственного реестра недвижимости об объекте недвижимости
Сведения о частях земельного участка

Земельный участок			
(вид объекта недвижимости)			
Лист № Раздела 4.2	Всего листов раздела 4.2:	Всего разделов:	Всего листов выписки:
04.04.2022 № 99/2022/459148765			
Кадастровый номер:		78:31:0151502:17	

Номер точки	Координаты, м		Описание закрепления на местности	Средняя квадратическая погрешность определения координат характерных точек границы части земельного участка, м
	X	Y		
1	2	3	4	5
7640	93561.53	116284.03	данные отсутствуют	данные отсутствуют
7641	93561.71	116283.66	данные отсутствуют	данные отсутствуют
7642	93561.92	116283.3	данные отсутствуют	данные отсутствуют
7643	93562.16	116282.97	данные отсутствуют	данные отсутствуют
7644	93562.42	116282.65	данные отсутствуют	данные отсутствуют
7645	93562.72	116282.36	данные отсутствуют	данные отсутствуют
7646	93563.03	116282.09	данные отсутствуют	данные отсутствуют
7647	93563.37	116281.85	данные отсутствуют	данные отсутствуют
7648	93563.72	116281.64	данные отсутствуют	данные отсутствуют
7649	93564.09	116281.46	данные отсутствуют	данные отсутствуют
7650	93564.48	116281.3	данные отсутствуют	данные отсутствуют
7651	93564.84	116281.19	данные отсутствуют	данные отсутствуют
7652	93571.31	116279.5	данные отсутствуют	данные отсутствуют
7653	93570.57	116274.92	данные отсутствуют	данные отсутствуют
7654	93570.01	116271.89	данные отсутствуют	данные отсутствуют
7655	93569.95	116271.43	данные отсутствуют	данные отсутствуют
7656	93569.93	116271.09	данные отсутствуют	данные отсутствуют
Государственный регистратор				ФГИС ЕГРН
полное наименование должности			подпись	инициалы, фамилия

М.П.

Выписка из Единого государственного реестра недвижимости об объекте недвижимости
Сведения о частях земельного участка

Земельный участок			
(вид объекта недвижимости)			
Лист № Раздела 4.2	Всего листов раздела 4.2:	Всего разделов:	Всего листов выписки:
04.04.2022 № 99/2022/459148765			
Кадастровый номер:		78:31:0151502:17	

Номер точки	Координаты, м		Описание закрепления на местности	Средняя квадратическая погрешность определения координат характерных точек границы части земельного участка, м
	X	Y		
1	2	3	4	5
7657	93569.93	116270.85	данные отсутствуют	данные отсутствуют
7658	93570.02	116267.23	данные отсутствуют	данные отсутствуют
7659	93569.48	116265.01	данные отсутствуют	данные отсутствуют
7660	93569.36	116264.44	данные отсутствуют	данные отсутствуют
3	93576.4	116263.11	данные отсутствуют	данные отсутствуют
4	93576.49	116265.26	данные отсутствуют	данные отсутствуют
5	93576.62	116268.61	данные отсутствуют	данные отсутствуют
6	93579.55	116268.53	данные отсутствуют	данные отсутствуют
7	93579.75	116269.61	данные отсутствуют	данные отсутствуют
8	93596.36	116268.57	данные отсутствуют	данные отсутствуют
898	93596.31	116267.87	данные отсутствуют	данные отсутствуют
7661	92461.93	116475.47	данные отсутствуют	данные отсутствуют
7662	92469.31	116474.17	данные отсутствуют	данные отсутствуют
7663	92461.78	116473.87	данные отсутствуют	данные отсутствуют
7661	92461.93	116475.47	данные отсутствуют	данные отсутствуют
7664	92370.99	116484.01	данные отсутствуют	данные отсутствуют
7665	92370.86	116484.34	данные отсутствуют	данные отсутствуют
Государственный регистратор				ФГИС ЕГРН
полное наименование должности			подпись	инициалы, фамилия

М.П.

Выписка из Единого государственного реестра недвижимости об объекте недвижимости
Сведения о частях земельного участка

Земельный участок			
(вид объекта недвижимости)			
Лист № Раздела 4.2	Всего листов раздела 4.2:	Всего разделов:	Всего листов выписки:
04.04.2022 № 99/2022/459148765			
Кадастровый номер:		78:31:0151502:17	

Номер точки	Координаты, м		Описание закрепления на местности	Средняя квадратическая погрешность определения координат характерных точек границы части земельного участка, м
	X	Y		
1	2	3	4	5
7666	92370.68	116484.71	данные отсутствуют	данные отсутствуют
7667	92370.61	116484.84	данные отсутствуют	данные отсутствуют
7668	92370.53	116484.97	данные отсутствуют	данные отсутствуют
7669	92370.45	116485.09	данные отсутствуют	данные отсутствуют
7670	92370.37	116485.22	данные отсутствуют	данные отсутствуют
7671	92370.28	116485.34	данные отсутствуют	данные отсутствуют
7672	92370.19	116485.46	данные отсутствуют	данные отсутствуют
7673	92370.09	116485.57	данные отсутствуют	данные отсутствуют
7674	92370	116485.68	данные отсутствуют	данные отсутствуют
7675	92369.9	116485.79	данные отсутствуют	данные отсутствуют
7676	92369.79	116485.9	данные отсутствуют	данные отсутствуют
7677	92369.68	116486	данные отсутствуют	данные отсутствуют
7678	92369.57	116486.1	данные отсутствуют	данные отсутствуют
7679	92369.46	116486.2	данные отсутствуют	данные отсутствуют
7680	92369.34	116486.29	данные отсутствуют	данные отсутствуют
7681	92369.23	116486.38	данные отсутствуют	данные отсутствуют
7682	92369.03	116486.52	данные отсутствуют	данные отсутствуют
Государственный регистратор				ФГИС ЕГРН
полное наименование должности			подпись	инициалы, фамилия

М.П.

Выписка из Единого государственного реестра недвижимости об объекте недвижимости
Сведения о частях земельного участка

Земельный участок			
(вид объекта недвижимости)			
Лист № Раздела 4.2	Всего листов раздела 4.2:	Всего разделов:	Всего листов выписки:
04.04.2022 № 99/2022/459148765			
Кадастровый номер:		78:31:0151502:17	

Номер точки	Координаты, м		Описание закрепления на местности	Средняя квадратическая погрешность определения координат характерных точек границы части земельного участка, м
	X	Y		
1	2	3	4	5
7683	92368.85	116486.63	данные отсутствуют	данные отсутствуют
7684	92368.72	116486.71	данные отсутствуют	данные отсутствуют
7685	92368.59	116486.78	данные отсутствуют	данные отсутствуют
7686	92368.46	116486.85	данные отсутствуют	данные отсутствуют
7687	92368.32	116486.91	данные отсутствуют	данные отсутствуют
7688	92368.19	116486.97	данные отсутствуют	данные отсутствуют
7689	92368.05	116487.02	данные отсутствуют	данные отсутствуют
7690	92367.91	116487.07	данные отсутствуют	данные отсутствуют
7691	92367.77	116487.12	данные отсутствуют	данные отсутствуют
7692	92367.62	116487.16	данные отсутствуют	данные отсутствуют
7693	92367.48	116487.2	данные отсутствуют	данные отсутствуют
7694	92367.34	116487.24	данные отсутствуют	данные отсутствуют
7695	92367.19	116487.26	данные отсутствуют	данные отсутствуют
7696	92367.04	116487.29	данные отсутствуют	данные отсутствуют
7697	92366.89	116487.31	данные отсутствуют	данные отсутствуют
7698	92366.75	116487.33	данные отсутствуют	данные отсутствуют
7699	92366.6	116487.34	данные отсутствуют	данные отсутствуют
Государственный регистратор				ФГИС ЕГРН
полное наименование должности			подпись	инициалы, фамилия

М.П.

Выписка из Единого государственного реестра недвижимости об объекте недвижимости
Сведения о частях земельного участка

Земельный участок			
(вид объекта недвижимости)			
Лист № Раздела 4.2	Всего листов раздела 4.2:	Всего разделов:	Всего листов выписки:
04.04.2022 № 99/2022/459148765			
Кадастровый номер:		78:31:0151502:17	

Номер точки	Координаты, м		Описание закрепления на местности	Средняя квадратическая погрешность определения координат характерных точек границы части земельного участка, м
	X	Y		
1	2	3	4	5
7700	92366.45	116487.35	данные отсутствуют	данные отсутствуют
7701	92366.3	116487.35	данные отсутствуют	данные отсутствуют
7702	92350.91	116487.43	данные отсутствуют	данные отсутствуют
7703	92349.06	116492.1	данные отсутствуют	данные отсутствуют
7704	92349.07	116492.81	данные отсутствуют	данные отсутствуют
7705	92350.57	116495.53	данные отсутствуют	данные отсутствуют
7706	92376.88	116490.35	данные отсутствуют	данные отсутствуют
7707	92380.41	116484.81	данные отсутствуют	данные отсутствуют
7708	92378.33	116484.68	данные отсутствуют	данные отсутствуют
7664	92370.99	116484.01	данные отсутствуют	данные отсутствуют
7709	92494.24	116479.92	данные отсутствуют	данные отсутствуют
7710	92458.35	116486.26	данные отсутствуют	данные отсутствуют
7711	92394.7	116497.67	данные отсутствуют	данные отсутствуют
7712	92393.59	116497.82	данные отсутствуют	данные отсутствуют
7713	92392.72	116511.58	данные отсутствуют	данные отсутствуют
7714	92396.36	116510.95	данные отсутствуют	данные отсутствуют
7715	92397.16	116510.77	данные отсутствуют	данные отсутствуют
Государственный регистратор				ФГИС ЕГРН
полное наименование должности			подпись	инициалы, фамилия

М.П.

Выписка из Единого государственного реестра недвижимости об объекте недвижимости
Сведения о частях земельного участка

Земельный участок			
(вид объекта недвижимости)			
Лист № Раздела 4.2	Всего листов раздела 4.2:	Всего разделов:	Всего листов выписки:
04.04.2022 № 99/2022/459148765			
Кадастровый номер:		78:31:0151502:17	

Номер точки	Координаты, м		Описание закрепления на местности	Средняя квадратическая погрешность определения координат характерных точек границы части земельного участка, м
	X	Y		
1	2	3	4	5
7716	92397.53	116510.57	данные отсутствуют	данные отсутствуют
7717	92397.9	116510.4	данные отсутствуют	данные отсутствуют
7718	92398.29	116510.26	данные отсутствуют	данные отсутствуют
7719	92398.69	116510.16	данные отсутствуют	данные отсутствуют
7720	92399.1	116510.09	данные отсутствуют	данные отсутствуют
7721	92399.51	116510.05	данные отсутствуют	данные отсутствуют
7722	92400.05	116509.93	данные отсутствуют	данные отсутствуют
7723	92400.44	116509.8	данные отсутствуют	данные отсутствуют
7724	92400.58	116509.76	данные отсутствуют	данные отсутствуют
7725	92400.72	116509.73	данные отсутствуют	данные отсутствуют
7726	92400.86	116509.69	данные отсутствуют	данные отсутствуют
7727	92401.01	116509.67	данные отсутствуют	данные отсутствуют
7728	92401.15	116509.64	данные отсутствуют	данные отсутствуют
7729	92401.3	116509.63	данные отсутствуют	данные отсутствуют
7730	92401.44	116509.61	данные отсутствуют	данные отсутствуют
7731	92401.59	116509.6	данные отсутствуют	данные отсутствуют
7732	92401.73	116509.6	данные отсутствуют	данные отсутствуют
Государственный регистратор				ФГИС ЕГРН
полное наименование должности			подпись	инициалы, фамилия

М.П.

Выписка из Единого государственного реестра недвижимости об объекте недвижимости
Сведения о частях земельного участка

Земельный участок			
(вид объекта недвижимости)			
Лист № Раздела 4.2	Всего листов раздела 4.2:	Всего разделов:	Всего листов выписки:
04.04.2022 № 99/2022/459148765			
Кадастровый номер:		78:31:0151502:17	

Номер точки	Координаты, м		Описание закрепления на местности	Средняя квадратическая погрешность определения координат характерных точек границы части земельного участка, м
	X	Y		
1	2	3	4	5
7733	92401.88	116509.6	данные отсутствуют	данные отсутствуют
7734	92402.03	116509.6	данные отсутствуют	данные отсутствуют
7735	92402.17	116509.61	данные отсутствуют	данные отсутствуют
7736	92402.32	116509.62	данные отсутствуют	данные отсутствуют
7737	92402.46	116509.63	данные отсутствуют	данные отсутствуют
7738	92402.61	116509.65	данные отсутствуют	данные отсутствуют
7739	92402.75	116509.68	данные отсутствуют	данные отсутствуют
7740	92402.89	116509.7	данные отсутствуют	данные отсутствуют
7741	92403.04	116509.74	данные отсутствуют	данные отсутствуют
7742	92403.18	116509.77	данные отсутствуют	данные отсутствуют
7743	92403.32	116509.81	данные отсутствуют	данные отсутствуют
7744	92403.46	116509.86	данные отсутствуют	данные отсутствуют
7745	92403.59	116509.91	данные отсутствуют	данные отсутствуют
7746	92403.73	116509.96	данные отсутствуют	данные отсутствуют
7747	92403.86	116510.02	данные отсутствуют	данные отсутствуют
7748	92404.06	116510.11	данные отсутствуют	данные отсутствуют
7749	92404.26	116510.21	данные отсутствуют	данные отсутствуют
Государственный регистратор				ФГИС ЕГРН
полное наименование должности			подпись	инициалы, фамилия

М.П.

Выписка из Единого государственного реестра недвижимости об объекте недвижимости
Сведения о частях земельного участка

Земельный участок			
(вид объекта недвижимости)			
Лист № Раздела 4.2	Всего листов раздела 4.2:	Всего разделов:	Всего листов выписки:
04.04.2022 № 99/2022/459148765			
Кадастровый номер:		78:31:0151502:17	

Номер точки	Координаты, м		Описание закрепления на местности	Средняя квадратическая погрешность определения координат характерных точек границы части земельного участка, м
	X	Y		
1	2	3	4	5
7750	92404.38	116510.28	данные отсутствуют	данные отсутствуют
7751	92404.51	116510.36	данные отсутствуют	данные отсутствуют
7752	92404.63	116510.44	данные отсутствуют	данные отсутствуют
7753	92404.75	116510.52	данные отсутствуют	данные отсутствуют
7754	92404.87	116510.61	данные отсутствуют	данные отсутствуют
7755	92404.98	116510.7	данные отсутствуют	данные отсутствуют
7756	92405.1	116510.79	данные отсутствуют	данные отсутствуют
7757	92405.2	116510.89	данные отсутствуют	данные отсутствуют
7758	92405.31	116510.99	данные отсутствуют	данные отсутствуют
7759	92405.41	116511.09	данные отсутствуют	данные отсутствуют
7760	92405.52	116511.2	данные отсутствуют	данные отсутствуют
7761	92405.61	116511.31	данные отсутствуют	данные отсутствуют
7762	92405.71	116511.42	данные отсутствуют	данные отсутствуют
7763	92405.8	116511.53	данные отсутствуют	данные отсутствуют
7764	92405.89	116511.65	данные отсутствуют	данные отсутствуют
7765	92405.97	116511.77	данные отсутствуют	данные отсутствуют
7766	92406.05	116511.89	данные отсутствуют	данные отсутствуют
Государственный регистратор				ФГИС ЕГРН
полное наименование должности			подпись	инициалы, фамилия

М.П.

Выписка из Единого государственного реестра недвижимости об объекте недвижимости
Сведения о частях земельного участка

Земельный участок			
(вид объекта недвижимости)			
Лист № Раздела 4.2	Всего листов раздела 4.2:	Всего разделов:	Всего листов выписки:
04.04.2022 № 99/2022/459148765			
Кадастровый номер:		78:31:0151502:17	

Номер точки	Координаты, м		Описание закрепления на местности	Средняя квадратическая погрешность определения координат характерных точек границы части земельного участка, м
	X	Y		
1	2	3	4	5
7767	92406.13	116512.01	данные отсутствуют	данные отсутствуют
7768	92406.2	116512.14	данные отсутствуют	данные отсутствуют
7769	92406.27	116512.27	данные отсутствуют	данные отсутствуют
7770	92406.34	116512.4	данные отсутствуют	данные отсутствуют
7771	92406.4	116512.53	данные отсутствуют	данные отсутствуют
7772	92406.46	116512.66	данные отсутствуют	данные отсутствуют
7773	92406.51	116512.8	данные отсутствуют	данные отсутствуют
7774	92406.64	116513.21	данные отсутствуют	данные отсутствуют
7775	92421.38	116510.48	данные отсутствуют	данные отсутствуют
7776	92430.19	116508.62	данные отсутствуют	данные отсутствуют
7777	92430.19	116508.09	данные отсутствуют	данные отсутствуют
7778	92430.2	116507.94	данные отсутствуют	данные отсутствуют
7779	92430.22	116507.8	данные отсутствуют	данные отсутствуют
7780	92430.23	116507.65	данные отсутствуют	данные отсутствуют
7781	92430.26	116507.51	данные отсутствуют	данные отсутствуют
7782	92430.29	116507.36	данные отсутствуют	данные отсутствуют
7783	92430.32	116507.22	данные отсутствуют	данные отсутствуют
Государственный регистратор				ФГИС ЕГРН
полное наименование должности			подпись	инициалы, фамилия

М.П.

Выписка из Единого государственного реестра недвижимости об объекте недвижимости
Сведения о частях земельного участка

Земельный участок			
(вид объекта недвижимости)			
Лист № Раздела 4.2	Всего листов раздела 4.2:	Всего разделов:	Всего листов выписки:
04.04.2022 № 99/2022/459148765			
Кадастровый номер:		78:31:0151502:17	

Номер точки	Координаты, м		Описание закрепления на местности	Средняя квадратическая погрешность определения координат характерных точек границы части земельного участка, м
	X	Y		
1	2	3	4	5
7784	92430.35	116507.08	данные отсутствуют	данные отсутствуют
7785	92430.4	116506.93	данные отсутствуют	данные отсутствуют
7786	92430.44	116506.79	данные отсутствуют	данные отсутствуют
7787	92430.49	116506.66	данные отсутствуют	данные отсутствуют
7788	92430.54	116506.52	данные отсутствуют	данные отсутствуют
7789	92430.6	116506.38	данные отсутствуют	данные отсутствуют
7790	92430.66	116506.25	данные отсутствуют	данные отсутствуют
7791	92430.72	116506.12	данные отсутствуют	данные отсутствуют
7792	92430.79	116505.99	данные отсутствуют	данные отсутствуют
7793	92430.86	116505.86	данные отсутствуют	данные отсутствуют
7794	92430.94	116505.73	данные отсутствуют	данные отсутствуют
7795	92431.02	116505.61	данные отсутствуют	данные отсутствуют
7796	92431.1	116505.49	данные отсутствуют	данные отсутствуют
7797	92431.19	116505.37	данные отсутствуют	данные отсутствуют
7798	92431.28	116505.25	данные отсутствуют	данные отсутствуют
7799	92431.37	116505.14	данные отсутствуют	данные отсутствуют
7800	92431.47	116505.03	данные отсутствуют	данные отсутствуют
Государственный регистратор				ФГИС ЕГРН
полное наименование должности			подпись	инициалы, фамилия

М.П.

Выписка из Единого государственного реестра недвижимости об объекте недвижимости
Сведения о частях земельного участка

Земельный участок			
(вид объекта недвижимости)			
Лист № Раздела 4.2	Всего листов раздела 4.2:	Всего разделов:	Всего листов выписки:
04.04.2022 № 99/2022/459148765			
Кадастровый номер:		78:31:0151502:17	

Номер точки	Координаты, м		Описание закрепления на местности	Средняя квадратическая погрешность определения координат характерных точек границы части земельного участка, м
	X	Y		
1	2	3	4	5
7801	92431.57	116504.92	данные отсутствуют	данные отсутствуют
7802	92431.67	116504.82	данные отсутствуют	данные отсутствуют
7803	92431.78	116504.72	данные отсутствуют	данные отсутствуют
7804	92431.89	116504.62	данные отсутствуют	данные отсутствуют
7805	92432	116504.52	данные отсутствуют	данные отсутствуют
7806	92432.12	116504.43	данные отсутствуют	данные отсутствуют
7807	92432.23	116504.34	данные отсутствуют	данные отсутствуют
7808	92432.35	116504.26	данные отсутствуют	данные отсутствуют
7809	92432.47	116504.18	данные отсутствуют	данные отсутствуют
7810	92432.6	116504.1	данные отсутствуют	данные отсутствуют
7811	92432.73	116504.02	данные отсутствуют	данные отсутствуют
7812	92432.86	116503.95	данные отсутствуют	данные отсутствуют
7813	92432.99	116503.89	данные отсутствуют	данные отсутствуют
7814	92433.12	116503.83	данные отсутствуют	данные отсутствуют
7815	92433.25	116503.77	данные отсутствуют	данные отсутствуют
7816	92433.39	116503.71	данные отсутствуют	данные отсутствуют
7817	92433.53	116503.66	данные отсутствуют	данные отсутствуют
Государственный регистратор				ФГИС ЕГРН
полное наименование должности			подпись	инициалы, фамилия

М.П.

Выписка из Единого государственного реестра недвижимости об объекте недвижимости
Сведения о частях земельного участка

Земельный участок			
(вид объекта недвижимости)			
Лист № Раздела 4.2	Всего листов раздела 4.2:	Всего разделов:	Всего листов выписки:
04.04.2022 № 99/2022/459148765			
Кадастровый номер:		78:31:0151502:17	

Номер точки	Координаты, м		Описание закрепления на местности	Средняя квадратическая погрешность определения координат характерных точек границы части земельного участка, м
	X	Y		
1	2	3	4	5
7818	92433.67	116503.62	данные отсутствуют	данные отсутствуют
7819	92433.81	116503.57	данные отсутствуют	данные отсутствуют
7820	92433.95	116503.53	данные отсутствуют	данные отсутствуют
7821	92434.09	116503.5	данные отсутствуют	данные отсутствуют
7822	92434.24	116503.47	данные отсутствуют	данные отсутствуют
7823	92434.38	116503.44	данные отсутствуют	данные отсутствуют
7824	92434.53	116503.42	данные отсутствуют	данные отсутствуют
7825	92434.67	116503.41	данные отсутствуют	данные отсутствуют
7826	92434.82	116503.39	данные отсутствуют	данные отсутствуют
7827	92434.97	116503.39	данные отсутствуют	данные отсутствуют
7828	92435.11	116503.38	данные отсутствуют	данные отсутствуют
7829	92435.26	116503.38	данные отсутствуют	данные отсутствуют
7830	92435.41	116503.39	данные отсутствуют	данные отсутствуют
7831	92435.55	116503.39	данные отсутствуют	данные отсутствуют
7832	92435.7	116503.41	данные отсутствуют	данные отсутствуют
7833	92435.85	116503.42	данные отсутствуют	данные отсутствуют
7834	92435.99	116503.45	данные отсутствуют	данные отсутствуют
Государственный регистратор				ФГИС ЕГРН
полное наименование должности			подпись	инициалы, фамилия

М.П.

Выписка из Единого государственного реестра недвижимости об объекте недвижимости
Сведения о частях земельного участка

Земельный участок			
(вид объекта недвижимости)			
Лист № Раздела 4.2	Всего листов раздела 4.2:	Всего разделов:	Всего листов выписки:
04.04.2022 № 99/2022/459148765			
Кадастровый номер:		78:31:0151502:17	

Номер точки	Координаты, м		Описание закрепления на местности	Средняя квадратическая погрешность определения координат характерных точек границы части земельного участка, м
	X	Y		
1	2	3	4	5
7835	92436.14	116503.47	данные отсутствуют	данные отсутствуют
7836	92436.28	116503.5	данные отсутствуют	данные отсутствуют
7837	92436.42	116503.54	данные отсутствуют	данные отсутствуют
7838	92436.57	116503.58	данные отсутствуют	данные отсутствуют
7839	92436.71	116503.62	данные отсутствуют	данные отсутствуют
7840	92436.85	116503.67	данные отсутствуют	данные отсутствуют
7841	92436.98	116503.72	данные отсутствуют	данные отсутствуют
7842	92437.12	116503.77	данные отсутствуют	данные отсутствуют
7843	92437.25	116503.83	данные отсутствуют	данные отсутствуют
7844	92437.39	116503.89	данные отсутствуют	данные отсутствуют
7845	92437.52	116503.96	данные отсутствуют	данные отсутствуют
7846	92437.65	116504.03	данные отсутствуют	данные отсутствуют
7847	92437.77	116504.1	данные отсутствуют	данные отсутствуют
7848	92437.9	116504.18	данные отсутствуют	данные отсутствуют
7849	92438.02	116504.26	данные отсутствуют	данные отсутствуют
7850	92438.14	116504.35	данные отсутствуют	данные отсутствуют
7851	92438.26	116504.44	данные отсутствуют	данные отсутствуют
Государственный регистратор				ФГИС ЕГРН
полное наименование должности			подпись	инициалы, фамилия

М.П.

Выписка из Единого государственного реестра недвижимости об объекте недвижимости
Сведения о частях земельного участка

Земельный участок			
(вид объекта недвижимости)			
Лист № Раздела 4.2	Всего листов раздела 4.2:	Всего разделов:	Всего листов выписки:
04.04.2022 № 99/2022/459148765			
Кадастровый номер:		78:31:0151502:17	

Номер точки	Координаты, м		Описание закрепления на местности	Средняя квадратическая погрешность определения координат характерных точек границы части земельного участка, м
	X	Y		
1	2	3	4	5
7852	92438.37	116504.53	данные отсутствуют	данные отсутствуют
7853	92438.48	116504.63	данные отсутствуют	данные отсутствуют
7854	92438.59	116504.72	данные отсутствуют	данные отсутствуют
7855	92438.7	116504.83	данные отсутствуют	данные отсутствуют
7856	92438.8	116504.93	данные отсутствуют	данные отсутствуют
7857	92438.9	116505.04	данные отсутствуют	данные отсутствуют
7858	92439	116505.15	данные отсутствуют	данные отсутствуют
7859	92439.09	116505.26	данные отсутствуют	данные отсутствуют
7860	92439.18	116505.38	данные отсутствуют	данные отсутствуют
7861	92439.27	116505.5	данные отсутствуют	данные отсутствуют
7862	92439.35	116505.62	данные отсутствуют	данные отсутствуют
7863	92439.43	116505.74	данные отсутствуют	данные отсутствуют
7864	92439.51	116505.87	данные отсутствуют	данные отсутствуют
7865	92439.58	116506	данные отсутствуют	данные отсутствуют
7866	92439.65	116506.13	данные отсутствуют	данные отсутствуют
7867	92439.71	116506.26	данные отсутствуют	данные отсутствуют
7868	92439.9	116506.75	данные отсутствуют	данные отсутствуют
Государственный регистратор				ФГИС ЕГРН
полное наименование должности			подпись	инициалы, фамилия

М.П.

Выписка из Единого государственного реестра недвижимости об объекте недвижимости
Сведения о частях земельного участка

Земельный участок			
(вид объекта недвижимости)			
Лист № Раздела 4.2	Всего листов раздела 4.2:	Всего разделов:	Всего листов выписки:
04.04.2022 № 99/2022/459148765			
Кадастровый номер:		78:31:0151502:17	

Номер точки	Координаты, м		Описание закрепления на местности	Средняя квадратическая погрешность определения координат характерных точек границы части земельного участка, м
	X	Y		
1	2	3	4	5
7869	92449.23	116505.1	данные отсутствуют	данные отсутствуют
7870	92477.41	116499.63	данные отсутствуют	данные отсутствуют
7871	92479.11	116499.2	данные отсутствуют	данные отсутствуют
7872	92479.51	116499.12	данные отсутствуют	данные отсутствуют
7873	92516.23	116493.03	данные отсутствуют	данные отсутствуют
7874	92533.23	116490.04	данные отсутствуют	данные отсутствуют
7875	92538.55	116488.92	данные отсутствуют	данные отсутствуют
7876	92536.98	116480.32	данные отсутствуют	данные отсутствуют
7877	92536.7	116479.03	данные отсутствуют	данные отсутствуют
7878	92536.36	116478.79	данные отсутствуют	данные отсутствуют
7879	92536.05	116478.52	данные отсутствуют	данные отсутствуют
7880	92535.76	116478.23	данные отсутствуют	данные отсутствуют
7881	92535.49	116477.91	данные отсутствуют	данные отсутствуют
7882	92532.49	116474	данные отсутствуют	данные отсутствуют
7709	92494.24	116479.92	данные отсутствуют	данные отсутствуют

Государственный регистратор		ФГИС ЕГРН
полное наименование должности	подпись	инициалы, фамилия

М.П.

Выписка из Единого государственного реестра недвижимости об объекте недвижимости
Сведения о частях земельного участка

Земельный участок				
(вид объекта недвижимости)				
Лист № 1 Раздела 4.2		Всего листов раздела 4.2:		Всего разделов:
04.04.2022 № 99/2022/459148765				
Кадастровый номер:			78:31:0151502:17	
Сведения о характерных точках границы части (частей) земельного участка				
Учетный номер части: 181				
Система координат: МСК-05				
Зона №				
Номер точки	Координаты, м		Описание закрепления на местности	Средняя квадратическая погрешность определения координат характерных точек границы части земельного участка, м
	X	Y		
1	2	3	4	5
7883	91903.56	116647.55	данные отсутствуют	данные отсутствуют
7884	91903.22	116647.33	данные отсутствуют	данные отсутствуют
7885	91903.11	116647.19	данные отсутствуют	данные отсутствуют
7886	91903.03	116647.04	данные отсутствуют	данные отсутствуют
7887	91902.98	116646.88	данные отсутствуют	данные отсутствуют
7888	91899.91	116624.46	данные отсутствуют	данные отсутствуют
7889	91897.01	116596.65	данные отсутствуют	данные отсутствуют
7890	91894.86	116576.69	данные отсутствуют	данные отсутствуют
7891	91894.86	116576.52	данные отсутствуют	данные отсутствуют
7892	91894.88	116576.35	данные отсутствуют	данные отсутствуют
7893	91894.97	116576.12	данные отсутствуют	данные отсутствуют
7894	91895.07	116575.97	данные отсутствуют	данные отсутствуют
7895	91895.18	116575.85	данные отсутствуют	данные отсутствуют
7896	91895.32	116575.74	данные отсутствуют	данные отсутствуют
7897	91896.81	116574.79	данные отсутствуют	данные отсутствуют
7898	91896.95	116574.73	данные отсутствуют	данные отсутствуют
Государственный регистратор			ФГИС ЕГРН	
полное наименование должности			подпись	
			инициалы, фамилия	

М.П.

Выписка из Единого государственного реестра недвижимости об объекте недвижимости
Сведения о частях земельного участка

Земельный участок			
(вид объекта недвижимости)			
Лист № Раздела 4.2	Всего листов раздела 4.2:	Всего разделов:	Всего листов выписки:
04.04.2022 № 99/2022/459148765			
Кадастровый номер:		78:31:0151502:17	

Номер точки	Координаты, м		Описание закрепления на местности	Средняя квадратическая погрешность определения координат характерных точек границы части земельного участка, м
	X	Y		
1	2	3	4	5
7899	91897.09	116574.69	данные отсутствуют	данные отсутствуют
7900	91899.08	116574.45	данные отсутствуют	данные отсутствуют
7901	91898.66	116569.78	данные отсутствуют	данные отсутствуют
7902	91896.74	116569.97	данные отсутствуют	данные отсутствуют
7903	91896.58	116569.98	данные отсутствуют	данные отсутствуют
7904	91896.42	116569.95	данные отсутствуют	данные отсутствуют
7905	91896.27	116569.91	данные отсутствуют	данные отсутствуют
7906	91896.13	116569.84	данные отсутствуют	данные отсутствуют
7907	91894.5	116568.88	данные отсутствуют	данные отсутствуют
7908	91894.36	116568.78	данные отсутствуют	данные отсутствуют
7909	91894.24	116568.66	данные отсутствуют	данные отсутствуют
7910	91894.15	116568.52	данные отсутствуют	данные отсутствуют
7911	91894.07	116568.37	данные отсутствуют	данные отсутствуют
7912	91894.01	116568.12	данные отсутствуют	данные отсутствуют
7913	91889.37	116523.05	данные отсутствуют	данные отсутствуют
7914	91884.86	116475.34	данные отсутствуют	данные отсутствуют
7915	91883.62	116463.5	данные отсутствуют	данные отсутствуют
Государственный регистратор				ФГИС ЕГРН
полное наименование должности			подпись	инициалы, фамилия

М.П.

Выписка из Единого государственного реестра недвижимости об объекте недвижимости
Сведения о частях земельного участка

Земельный участок			
(вид объекта недвижимости)			
Лист № Раздела 4.2	Всего листов раздела 4.2:	Всего разделов:	Всего листов выписки:
04.04.2022 № 99/2022/459148765			
Кадастровый номер:		78:31:0151502:17	

Номер точки	Координаты, м		Описание закрепления на местности	Средняя квадратическая погрешность определения координат характерных точек границы части земельного участка, м
	X	Y		
1	2	3	4	5
7916	91880.33	116428.69	данные отсутствуют	данные отсутствуют
7917	91880.33	116428.52	данные отсутствуют	данные отсутствуют
7918	91880.36	116428.35	данные отсутствуют	данные отсутствуют
7919	91880.41	116428.19	данные отсутствуют	данные отсутствуют
7920	91880.49	116428.04	данные отсутствуют	данные отсутствуют
7921	91880.59	116427.91	данные отсутствуют	данные отсутствуют
7922	91882.14	116426.26	данные отсутствуют	данные отсутствуют
7923	91882.35	116426.11	данные отсутствуют	данные отсутствуют
7924	91882.59	116426.02	данные отсутствуют	данные отсутствуют
7925	91882.76	116426	данные отсутствуют	данные отсутствуют
7926	91884.73	116425.9	данные отсутствуют	данные отсутствуют
7927	91884.56	116421.15	данные отсутствуют	данные отсутствуют
7928	91882.55	116421.3	данные отсутствуют	данные отсутствуют
7929	91882.38	116421.28	данные отсутствуют	данные отсутствуют
7930	91882.22	116421.24	данные отсутствуют	данные отсутствуют
7931	91882.06	116421.16	данные отсутствуют	данные отсутствуют
7932	91881.92	116421.07	данные отсутствуют	данные отсутствуют
Государственный регистратор				ФГИС ЕГРН
полное наименование должности			подпись	инициалы, фамилия

М.П.

Выписка из Единого государственного реестра недвижимости об объекте недвижимости
Сведения о частях земельного участка

Земельный участок			
(вид объекта недвижимости)			
Лист № Раздела 4.2	Всего листов раздела 4.2:	Всего разделов:	Всего листов выписки:
04.04.2022 № 99/2022/459148765			
Кадастровый номер:		78:31:0151502:17	

Номер точки	Координаты, м		Описание закрепления на местности	Средняя квадратическая погрешность определения координат характерных точек границы части земельного участка, м
	X	Y		
1	2	3	4	5
7933	91880.28	116419.46	данные отсутствуют	данные отсутствуют
7934	91880.17	116419.33	данные отсутствуют	данные отсутствуют
7935	91880.08	116419.18	данные отсутствуют	данные отсутствуют
7936	91880	116418.94	данные отсутствуют	данные отсутствуют
7937	91879.98	116418.77	данные отсутствуют	данные отсутствуют
7938	91879.63	116402.22	данные отсутствуют	данные отсутствуют
7939	91880.44	116385.24	данные отсутствуют	данные отсутствуют
7940	91883.59	116384.62	данные отсутствуют	данные отсутствуют
7941	91882.75	116402.29	данные отсутствуют	данные отсутствуют
7942	91883.1	116418.52	данные отсутствуют	данные отсутствуют
7943	91883.18	116418.73	данные отсутствуют	данные отсутствуют
7944	91885.84	116418.52	данные отсутствуют	данные отсутствуют
7945	91885.99	116418.52	данные отсутствуют	данные отсутствуют
7946	91886.16	116418.54	данные отсутствуют	данные отсутствуют
7947	91886.34	116418.6	данные отсутствуют	данные отсутствуют
7948	91886.51	116418.68	данные отсутствуют	данные отсутствуют
7949	91886.66	116418.8	данные отсутствуют	данные отсутствуют
Государственный регистратор				ФГИС ЕГРН
полное наименование должности			подпись	инициалы, фамилия

М.П.

Выписка из Единого государственного реестра недвижимости об объекте недвижимости
Сведения о частях земельного участка

Земельный участок			
(вид объекта недвижимости)			
Лист № Раздела 4.2	Всего листов раздела 4.2:	Всего разделов:	Всего листов выписки:
04.04.2022 № 99/2022/459148765			
Кадастровый номер:		78:31:0151502:17	

Номер точки	Координаты, м		Описание закрепления на местности	Средняя квадратическая погрешность определения координат характерных точек границы части земельного участка, м
	X	Y		
1	2	3	4	5
7950	91886.79	116418.93	данные отсутствуют	данные отсутствуют
7951	91886.89	116419.08	данные отсутствуют	данные отсутствуют
7952	91886.97	116419.25	данные отсутствуют	данные отсутствуют
7953	91887.03	116419.54	данные отсутствуют	данные отсутствуют
7954	91887.3	116427.2	данные отсутствуют	данные отсутствуют
7955	91887.3	116427.35	данные отсутствуют	данные отсутствуют
7956	91887.27	116427.53	данные отсутствуют	данные отсутствуют
7957	91887.2	116427.72	данные отсутствуют	данные отсутствуют
7958	91887.11	116427.87	данные отсутствуют	данные отсутствуют
7959	91886.99	116428.02	данные отсутствуют	данные отсутствуют
7960	91886.83	116428.15	данные отсутствуют	данные отсутствуют
7961	91886.68	116428.24	данные отсутствуют	данные отсутствуют
7962	91886.49	116428.31	данные отсутствуют	данные отсутствуют
7963	91886.31	116428.34	данные отсутствуют	данные отсутствуют
7964	91883.52	116428.48	данные отсутствуют	данные отсутствуют
7965	91883.46	116428.64	данные отсутствуют	данные отсутствуют
7966	91886.72	116463.17	данные отсутствуют	данные отсутствуют
Государственный регистратор				ФГИС ЕГРН
полное наименование должности			подпись	инициалы, фамилия

М.П.

Выписка из Единого государственного реестра недвижимости об объекте недвижимости
Сведения о частях земельного участка

Земельный участок			
(вид объекта недвижимости)			
Лист № Раздела 4.2	Всего листов раздела 4.2:	Всего разделов:	Всего листов выписки:
04.04.2022 № 99/2022/459148765			
Кадастровый номер:		78:31:0151502:17	

Номер точки	Координаты, м		Описание закрепления на местности	Средняя квадратическая погрешность определения координат характерных точек границы части земельного участка, м
	X	Y		
1	2	3	4	5
7967	91887.39	116467.64	данные отсутствуют	данные отсутствуют
7968	91888.16	116468.53	данные отсутствуют	данные отсутствуют
7969	91888.42	116468.69	данные отсутствуют	данные отсутствуют
7970	91888.67	116468.88	данные отсутствуют	данные отсутствуют
7971	91888.87	116469.12	данные отсутствуют	данные отсутствуют
7972	91888.98	116469.31	данные отсутствуют	данные отсутствуют
7973	91889.04	116469.44	данные отсутствуют	данные отсутствуют
7974	91889.09	116469.61	данные отсутствуют	данные отсутствуют
7975	91889.96	116473.34	данные отсутствуют	данные отсутствуют
7976	91890.7	116474.42	данные отсутствуют	данные отсутствуют
7977	91891.24	116475.15	данные отсутствуют	данные отсутствуют
7978	91892.33	116475.87	данные отсутствуют	данные отсутствуют
7979	91893.3	116476.3	данные отсутствуют	данные отсутствуют
7980	91893.71	116476.3	данные отсутствуют	данные отсутствуют
7981	91894.55	116476.2	данные отсутствуют	данные отсутствуют
7982	91895.43	116476.03	данные отсутствуют	данные отсутствуют
7983	91898.17	116475.5	данные отсутствуют	данные отсутствуют
Государственный регистратор				ФГИС ЕГРН
полное наименование должности			подпись	инициалы, фамилия

М.П.

Выписка из Единого государственного реестра недвижимости об объекте недвижимости
Сведения о частях земельного участка

Земельный участок			
(вид объекта недвижимости)			
Лист № Раздела 4.2	Всего листов раздела 4.2:	Всего разделов:	Всего листов выписки:
04.04.2022 № 99/2022/459148765			
Кадастровый номер:		78:31:0151502:17	

Номер точки	Координаты, м		Описание закрепления на местности	Средняя квадратическая погрешность определения координат характерных точек границы части земельного участка, м
	X	Y		
1	2	3	4	5
7984	91898.33	116475.48	данные отсутствуют	данные отсутствуют
7985	91901.43	116475.39	данные отсутствуют	данные отсутствуют
7986	91902.93	116475.5	данные отсутствуют	данные отсутствуют
7987	91903.06	116475.53	данные отсутствуют	данные отсутствуют
7988	91904.05	116475.3	данные отсутствуют	данные отсутствуют
7989	91904.31	116475.29	данные отсутствуют	данные отсутствуют
7990	91905.96	116475.48	данные отсутствуют	данные отсутствуют
7991	91906.17	116475.54	данные отсутствуют	данные отсутствуют
7992	91907.16	116476.05	данные отсутствуют	данные отсутствуют
7993	91907.63	116476.19	данные отсутствуют	данные отсутствуют
7994	91908.15	116476.3	данные отсутствуют	данные отсутствуют
7995	91908.65	116476.35	данные отсутствуют	данные отсутствуют
7996	91913.64	116476.25	данные отсутствуют	данные отсутствуют
7997	91914	116476.22	данные отсутствуют	данные отсутствуют
7998	91917.78	116476.25	данные отсутствуют	данные отсутствуют
7999	91917.92	116476.22	данные отсутствуют	данные отсутствуют
8000	91918.07	116476.14	данные отсутствуют	данные отсутствуют
Государственный регистратор				ФГИС ЕГРН
полное наименование должности			подпись	инициалы, фамилия

М.П.

Выписка из Единого государственного реестра недвижимости об объекте недвижимости
Сведения о частях земельного участка

Земельный участок			
(вид объекта недвижимости)			
Лист № Раздела 4.2	Всего листов раздела 4.2:	Всего разделов:	Всего листов выписки:
04.04.2022 № 99/2022/459148765			
Кадастровый номер:		78:31:0151502:17	

Номер точки	Координаты, м		Описание закрепления на местности	Средняя квадратическая погрешность определения координат характерных точек границы части земельного участка, м
	X	Y		
1	2	3	4	5
8001	91918.98	116475.52	данные отсутствуют	данные отсутствуют
8002	91919.24	116475.37	данные отсутствуют	данные отсутствуют
8003	91919.4	116475.28	данные отсутствуют	данные отсутствуют
8004	91919.65	116475.17	данные отсутствуют	данные отсутствуют
8005	91919.9	116475.09	данные отсутствуют	данные отсутствуют
8006	91920.2	116475.01	данные отсутствуют	данные отсутствуют
8007	91925.9	116473.86	данные отсутствуют	данные отсутствуют
8008	91926.76	116473.08	данные отсутствуют	данные отсутствуют
8009	91926.95	116472.96	данные отсутствуют	данные отсутствуют
8010	91939.02	116468.37	данные отсутствуют	данные отсутствуют
8011	91939.05	116466.67	данные отсутствуют	данные отсутствуют
8012	91939.09	116463.71	данные отсутствуют	данные отсутствуют
8013	91938.93	116463.66	данные отсутствуют	данные отсутствуют
8014	91938.77	116463.57	данные отсутствуют	данные отсутствуют
8015	91938.63	116463.46	данные отсутствуют	данные отсутствуют
8016	91938.51	116463.33	данные отсутствуют	данные отсутствуют
8017	91938.42	116463.18	данные отсутствуют	данные отсутствуют
Государственный регистратор				ФГИС ЕГРН
полное наименование должности			подпись	инициалы, фамилия

М.П.

Выписка из Единого государственного реестра недвижимости об объекте недвижимости
Сведения о частях земельного участка

Земельный участок			
(вид объекта недвижимости)			
Лист № Раздела 4.2	Всего листов раздела 4.2:	Всего разделов:	Всего листов выписки:
04.04.2022 № 99/2022/459148765			
Кадастровый номер:		78:31:0151502:17	

Номер точки	Координаты, м		Описание закрепления на местности	Средняя квадратическая погрешность определения координат характерных точек границы части земельного участка, м
	X	Y		
1	2	3	4	5
8018	91938.34	116462.93	данные отсутствуют	данные отсутствуют
8019	91938.32	116462.75	данные отсутствуют	данные отсутствуют
8020	91938.33	116462.5	данные отсутствуют	данные отсутствуют
8021	91938.36	116462.33	данные отсутствуют	данные отсутствуют
8022	91938.42	116462.16	данные отсутствуют	данные отсутствуют
8023	91938.59	116461.92	данные отсутствуют	данные отсутствуют
8024	91938.47	116461.76	данные отсутствуют	данные отсутствуют
8025	91938.4	116461.6	данные отсутствуют	данные отсутствуют
8026	91938.36	116461.43	данные отсутствуют	данные отсутствуют
8027	91938.35	116461.26	данные отсутствуют	данные отсутствуют
8028	91938.36	116461.08	данные отсутствуют	данные отсутствуют
8029	91938.41	116460.92	данные отсутствуют	данные отсутствуют
8030	91938.49	116460.76	данные отсутствуют	данные отсутствуют
8031	91938.65	116460.55	данные отсутствуют	данные отсутствуют
8032	91938.78	116460.44	данные отсутствуют	данные отсутствуют
8033	91938.94	116460.36	данные отсутствуют	данные отсутствуют
8034	91939.1	116460.3	данные отсутствуют	данные отсутствуют
Государственный регистратор				ФГИС ЕГРН
полное наименование должности			подпись	инициалы, фамилия

М.П.

Выписка из Единого государственного реестра недвижимости об объекте недвижимости
Сведения о частях земельного участка

Земельный участок			
(вид объекта недвижимости)			
Лист № Раздела 4.2	Всего листов раздела 4.2:	Всего разделов:	Всего листов выписки:
04.04.2022 № 99/2022/459148765			
Кадастровый номер:		78:31:0151502:17	

Номер точки	Координаты, м		Описание закрепления на местности	Средняя квадратическая погрешность определения координат характерных точек границы части земельного участка, м
	X	Y		
1	2	3	4	5
8035	91939.27	116460.27	данные отсутствуют	данные отсутствуют
8036	91940.95	116460.29	данные отсутствуют	данные отсутствуют
8037	91941.3	116460.33	данные отсутствуют	данные отсутствуют
8038	91941.6	116460.42	данные отсутствуют	данные отсутствуют
8039	91941.8	116460.52	данные отсутствуют	данные отсутствуют
8040	91942	116460.65	данные отсутствуют	данные отсутствуют
8041	91942.17	116460.8	данные отсутствуют	данные отсутствуют
8042	91942.28	116460.91	данные отсутствуют	данные отсутствуют
8043	91942.46	116461.16	данные отсутствуют	данные отсутствуют
8044	91942.57	116461.38	данные отсутствуют	данные отсутствуют
8045	91942.67	116461.67	данные отсутствуют	данные отсутствуют
8046	91942.71	116461.87	данные отсутствуют	данные отсутствуют
8047	91944.67	116467.81	данные отсутствуют	данные отсутствуют
8048	91945.73	116470.6	данные отсутствуют	данные отсутствуют
8049	91946.52	116472.67	данные отсутствуют	данные отсутствуют
8050	91957.69	116486.16	данные отсутствуют	данные отсутствуют
8051	91957.78	116486.28	данные отсутствуют	данные отсутствуют
Государственный регистратор				ФГИС ЕГРН
полное наименование должности			подпись	инициалы, фамилия

М.П.

Выписка из Единого государственного реестра недвижимости об объекте недвижимости
Сведения о частях земельного участка

Земельный участок			
<small>(вид объекта недвижимости)</small>			
Лист № Раздела 4.2	Всего листов раздела 4.2:	Всего разделов:	Всего листов выписки:
04.04.2022 № 99/2022/459148765			
Кадастровый номер:		78:31:0151502:17	

Номер точки	Координаты, м		Описание закрепления на местности	Средняя квадратическая погрешность определения координат характерных точек границы части земельного участка, м
	X	Y		
1	2	3	4	5
8052	91957.85	116486.42	данные отсутствуют	данные отсутствуют
8053	91958.11	116487.25	данные отсутствуют	данные отсутствуют
8054	91961.54	116488.05	данные отсутствуют	данные отсутствуют
8055	91961.7	116488.12	данные отсутствуют	данные отсутствуют
8056	91961.85	116488.22	данные отсутствуют	данные отсутствуют
8057	91961.97	116488.34	данные отсутствуют	данные отсутствуют
8058	91962.08	116488.47	данные отсутствуют	данные отсутствуют
8059	91962.16	116488.63	данные отсутствуют	данные отсутствуют
8060	91962.75	116490.08	данные отсутствуют	данные отсутствуют
8061	91964.62	116491.49	данные отсутствуют	данные отсутствуют
8062	91966.07	116491.22	данные отсутствуют	данные отсутствуют
8063	91966.24	116491.22	данные отсутствуют	данные отсутствуют
8064	91969.71	116491.73	данные отсутствуют	данные отсутствуют
8065	91970.37	116491.62	данные отсутствуют	данные отсутствуют
8066	91975.5	116489.66	данные отсутствуют	данные отсутствуют
8067	91976.35	116489.31	данные отсутствуют	данные отсутствуют
8068	91994.16	116479.39	данные отсутствуют	данные отсутствуют
Государственный регистратор				ФГИС ЕГРН
полное наименование должности			подпись	инициалы, фамилия

М.П.

Выписка из Единого государственного реестра недвижимости об объекте недвижимости
Сведения о частях земельного участка

Земельный участок			
(вид объекта недвижимости)			
Лист № Раздела 4.2	Всего листов раздела 4.2:	Всего разделов:	Всего листов выписки:
04.04.2022 № 99/2022/459148765			
Кадастровый номер:		78:31:0151502:17	

Номер точки	Координаты, м		Описание закрепления на местности	Средняя квадратическая погрешность определения координат характерных точек границы части земельного участка, м
	X	Y		
1	2	3	4	5
8069	91995.36	116478.72	данные отсутствуют	данные отсутствуют
8070	91996.21	116478.1	данные отсутствуют	данные отсутствуют
8071	91997.94	116476.84	данные отсутствуют	данные отсутствуют
8072	91998.54	116476.41	данные отсутствуют	данные отсутствуют
8073	92005.96	116471.18	данные отсутствуют	данные отсутствуют
8074	92006.11	116471.11	данные отсутствуют	данные отсутствуют
8075	92006.27	116471.06	данные отсутствуют	данные отсутствуют
8076	92006.44	116471.04	данные отсутствуют	данные отсутствуют
8077	92009.31	116471.2	данные отсутствуют	данные отсутствуют
8078	92012.61	116471.4	данные отсутствуют	данные отсутствуют
8079	92015.2	116470.83	данные отсутствуют	данные отсутствуют
8080	92017.11	116470.41	данные отсутствуют	данные отсутствуют
8081	92022.89	116469.12	данные отсутствуют	данные отсутствуют
8082	92023.14	116469.07	данные отсутствуют	данные отсутствуют
8083	92024.39	116468.79	данные отсутствуют	данные отсутствуют
8084	92024.53	116468.77	данные отсутствуют	данные отсутствуют
8085	92024.76	116468.75	данные отсутствуют	данные отсутствуют
Государственный регистратор				ФГИС ЕГРН
полное наименование должности			подпись	инициалы, фамилия

М.П.

Выписка из Единого государственного реестра недвижимости об объекте недвижимости
Сведения о частях земельного участка

Земельный участок			
(вид объекта недвижимости)			
Лист № Раздела 4.2	Всего листов раздела 4.2:	Всего разделов:	Всего листов выписки:
04.04.2022 № 99/2022/459148765			
Кадастровый номер:		78:31:0151502:17	

Номер точки	Координаты, м		Описание закрепления на местности	Средняя квадратическая погрешность определения координат характерных точек границы части земельного участка, м
	X	Y		
1	2	3	4	5
8086	92024.99	116468.76	данные отсутствуют	данные отсутствуют
8087	92025.48	116468.83	данные отсутствуют	данные отсутствуют
8088	92027.96	116468.29	данные отсутствуют	данные отсутствуют
8089	92031.89	116464.96	данные отсутствуют	данные отсутствуют
8090	92032.07	116464.84	данные отсутствуют	данные отсутствуют
8091	92032.2	116464.78	данные отсутствуют	данные отсутствуют
8092	92036.11	116463.4	данные отсутствуют	данные отсутствуют
8093	92036.26	116463.36	данные отсутствуют	данные отсутствуют
8094	92036.4	116463.35	данные отсутствуют	данные отсутствуют
8095	92042.44	116463.09	данные отсутствуют	данные отсутствуют
8096	92062.74	116460.66	данные отсутствуют	данные отсутствуют
8097	92075.31	116458.66	данные отсутствуют	данные отсутствуют
8098	92137.57	116454.73	данные отсутствуют	данные отсутствуют
8099	92142.01	116452.09	данные отсутствуют	данные отсутствуют
8100	92142.17	116452.03	данные отсутствуют	данные отсутствуют
8101	92151.58	116449.42	данные отсутствуют	данные отсутствуют
8102	92151.74	116449.4	данные отсутствуют	данные отсутствуют
Государственный регистратор				ФГИС ЕГРН
полное наименование должности			подпись	инициалы, фамилия

М.П.

Выписка из Единого государственного реестра недвижимости об объекте недвижимости
Сведения о частях земельного участка

Земельный участок			
(вид объекта недвижимости)			
Лист № Раздела 4.2	Всего листов раздела 4.2:	Всего разделов:	Всего листов выписки:
04.04.2022 № 99/2022/459148765			
Кадастровый номер:		78:31:0151502:17	

Номер точки	Координаты, м		Описание закрепления на местности	Средняя квадратическая погрешность определения координат характерных точек границы части земельного участка, м
	X	Y		
1	2	3	4	5
8103	92152.84	116449.45	данные отсутствуют	данные отсутствуют
8104	92162.73	116449.96	данные отсутствуют	данные отсутствуют
8105	92161.24	116446.42	данные отсутствуют	данные отсутствуют
8106	92161.19	116446.28	данные отсутствуют	данные отсутствуют
8107	92161.16	116446.12	данные отсутствуют	данные отсутствуют
8108	92161.16	116445.97	данные отсутствуют	данные отсутствуют
8109	92161.29	116445.1	данные отсутствуют	данные отсутствуют
8110	92161.43	116444.14	данные отсутствуют	данные отсутствуют
8111	92161.48	116443.35	данные отсутствуют	данные отсутствуют
8112	92161.38	116442.5	данные отсутствуют	данные отсутствуют
8113	92161.25	116440.95	данные отсутствуют	данные отсутствуют
8114	92161.25	116440.8	данные отсутствуют	данные отсутствуют
8115	92161.27	116440.65	данные отсутствуют	данные отсутствуют
8116	92161.31	116440.51	данные отсутствуют	данные отсутствуют
8117	92174.16	116406.94	данные отсутствуют	данные отсутствуют
8118	92173.41	116400.81	данные отсутствуют	данные отсутствуют
8119	92173.41	116400.56	данные отсутствуют	данные отсутствуют

Государственный регистратор		ФГИС ЕГРН
полное наименование должности	подпись	инициалы, фамилия

М.П.

Выписка из Единого государственного реестра недвижимости об объекте недвижимости
Сведения о частях земельного участка

Земельный участок			
(вид объекта недвижимости)			
Лист № Раздела 4.2	Всего листов раздела 4.2:	Всего разделов:	Всего листов выписки:
04.04.2022 № 99/2022/459148765			
Кадастровый номер:		78:31:0151502:17	

Номер точки	Координаты, м		Описание закрепления на местности	Средняя квадратическая погрешность определения координат характерных точек границы части земельного участка, м
	X	Y		
1	2	3	4	5
8120	92173.47	116400.33	данные отсутствуют	данные отсутствуют
8121	92176.44	116392.59	данные отсутствуют	данные отсутствуют
8122	92176.49	116392.45	данные отсутствуют	данные отсутствуют
8123	92176.73	116391.79	данные отсутствуют	данные отсутствуют
8124	92176.7	116391.62	данные отсутствуют	данные отсутствуют
8125	92176.43	116390.25	данные отсутствуют	данные отсутствуют
8126	92176.25	116389.19	данные отсутствуют	данные отсутствуют
8127	92174.52	116380.37	данные отсутствуют	данные отсутствуют
8128	92174.33	116379.4	данные отсутствуют	данные отсутствуют
8129	92172.6	116370.56	данные отсутствуют	данные отсутствуют
8130	92172.15	116368.27	данные отсутствуют	данные отсутствуют
8131	92171.91	116365.35	данные отсутствуют	данные отсутствуют
8132	92171.87	116364.87	данные отсутствуют	данные отсутствуют
8133	92171.69	116362.62	данные отсутствуют	данные отсутствуют
8134	92171.38	116358.99	данные отсутствуют	данные отсутствуют
8135	92171.34	116358.47	данные отсутствуют	данные отсутствуют
8136	92170.86	116353.98	данные отсутствуют	данные отсутствуют
Государственный регистратор				ФГИС ЕГРН
полное наименование должности			подпись	инициалы, фамилия

М.П.

Выписка из Единого государственного реестра недвижимости об объекте недвижимости
Сведения о частях земельного участка

Земельный участок			
<small>(вид объекта недвижимости)</small>			
Лист № Раздела 4.2	Всего листов раздела 4.2:	Всего разделов:	Всего листов выписки:
04.04.2022 № 99/2022/459148765			
Кадастровый номер:		78:31:0151502:17	

Номер точки	Координаты, м		Описание закрепления на местности	Средняя квадратическая погрешность определения координат характерных точек границы части земельного участка, м
	X	Y		
1	2	3	4	5
8137	92170.69	116352.89	данные отсутствуют	данные отсутствуют
8138	92170.48	116352.38	данные отсутствуют	данные отсутствуют
8139	92169.56	116352.36	данные отсутствуют	данные отсутствуют
8140	92169.39	116352.35	данные отсутствуют	данные отсутствуют
8141	92169.19	116352.3	данные отсутствуют	данные отсутствуют
8142	92169	116352.21	данные отсутствуют	данные отсутствуют
8143	92168.84	116352.11	данные отсутствуют	данные отсутствуют
8144	92168.69	116351.96	данные отсутствуют	данные отсутствуют
8145	92168.56	116351.8	данные отсутствуют	данные отсутствуют
8146	92168.46	116351.6	данные отсутствуют	данные отсутствуют
8147	92168.4	116351.4	данные отсутствуют	данные отсутствуют
8148	92168.38	116351.08	данные отсутствуют	данные отсутствуют
8149	92168.41	116350.89	данные отсутствуют	данные отсутствуют
8150	92168.5	116350.64	данные отсутствуют	данные отсутствуют
8151	92168.77	116350.13	данные отсутствуют	данные отсутствуют
8152	92173.16	116350.33	данные отсутствуют	данные отсутствуют
8153	92173.14	116350.52	данные отсутствуют	данные отсутствуют

Государственный регистратор		ФГИС ЕГРН
полное наименование должности	подпись	инициалы, фамилия

М.П.

Выписка из Единого государственного реестра недвижимости об объекте недвижимости
Сведения о частях земельного участка

Земельный участок			
(вид объекта недвижимости)			
Лист № Раздела 4.2	Всего листов раздела 4.2:	Всего разделов:	Всего листов выписки:
04.04.2022 № 99/2022/459148765			
Кадастровый номер:		78:31:0151502:17	

Номер точки	Координаты, м		Описание закрепления на местности	Средняя квадратическая погрешность определения координат характерных точек границы части земельного участка, м
	X	Y		
1	2	3	4	5
8154	92173.08	116351.6	данные отсутствуют	данные отсутствуют
8155	92173.32	116352.18	данные отсутствуют	данные отсутствуют
8156	92173.54	116353.65	данные отсутствуют	данные отсутствуют
8157	92174.03	116358.21	данные отсутствуют	данные отсутствуют
8158	92174.07	116358.77	данные отсутствуют	данные отсутствуют
8159	92174.38	116362.4	данные отсутствуют	данные отсутствуют
8160	92174.56	116364.65	данные отсутствуют	данные отсутствуют
8161	92174.6	116365.14	данные отсутствуют	данные отсутствуют
8162	92174.83	116367.94	данные отсутствуют	данные отсутствуют
8163	92175.24	116370.04	данные отсутствуют	данные отсутствуют
8164	92176.98	116378.88	данные отсутствуют	данные отсутствуют
8165	92177.17	116379.86	данные отсутствуют	данные отсутствуют
8166	92178.9	116388.69	данные отсутствуют	данные отсутствуют
8167	92179.09	116389.76	данные отсутствуют	данные отсутствуют
8168	92179.36	116391.14	данные отсутствуют	данные отсутствуют
8169	92179.45	116391.65	данные отсутствуют	данные отсутствуют
8170	92179.48	116391.94	данные отсутствуют	данные отсутствуют
Государственный регистратор				ФГИС ЕГРН
полное наименование должности			подпись	инициалы, фамилия

М.П.

Выписка из Единого государственного реестра недвижимости об объекте недвижимости
Сведения о частях земельного участка

Земельный участок			
(вид объекта недвижимости)			
Лист № Раздела 4.2	Всего листов раздела 4.2:	Всего разделов:	Всего листов выписки:
04.04.2022 № 99/2022/459148765			
Кадастровый номер:		78:31:0151502:17	

Номер точки	Координаты, м		Описание закрепления на местности	Средняя квадратическая погрешность определения координат характерных точек границы части земельного участка, м
	X	Y		
1	2	3	4	5
8171	92179.46	116392.16	данные отсутствуют	данные отсутствуют
8172	92179.42	116392.31	данные отсутствуют	данные отсутствуют
8173	92179.02	116393.4	данные отсутствуют	данные отсутствуют
8174	92178.96	116393.56	данные отсутствуют	данные отсутствуют
8175	92176.14	116400.9	данные отсутствуют	данные отсутствуют
8176	92176.9	116407.04	данные отсутствуют	данные отсутствуют
8177	92176.9	116407.28	данные отсутствуют	данные отсутствуют
8178	92176.84	116407.51	данные отсутствуют	данные отсутствуют
8179	92163.93	116441.23	данные отсутствуют	данные отсутствуют
8180	92164.06	116442.16	данные отсутствуют	данные отсутствуют
8181	92164.16	116443	данные отсутствуют	данные отсутствуют
8182	92164.98	116444.41	данные отсутствуют	данные отсутствуют
8183	92165.05	116444.55	данные отсутствуют	данные отсутствуют
8184	92167.3	116450.41	данные отсутствуют	данные отсутствуют
8185	92169.16	116459.63	данные отсутствуют	данные отсутствуют
8186	92170.3	116465.3	данные отсутствуют	данные отсутствуют
8187	92170.61	116466.86	данные отсутствуют	данные отсутствуют
Государственный регистратор				ФГИС ЕГРН
полное наименование должности			подпись	инициалы, фамилия

М.П.

Выписка из Единого государственного реестра недвижимости об объекте недвижимости
Сведения о частях земельного участка

Земельный участок			
(вид объекта недвижимости)			
Лист № Раздела 4.2	Всего листов раздела 4.2:	Всего разделов:	Всего листов выписки:
04.04.2022 № 99/2022/459148765			
Кадастровый номер:		78:31:0151502:17	

Номер точки	Координаты, м		Описание закрепления на местности	Средняя квадратическая погрешность определения координат характерных точек границы части земельного участка, м
	X	Y		
1	2	3	4	5
8188	92170.76	116467.55	данные отсутствуют	данные отсутствуют
8189	92171.02	116470.03	данные отсутствуют	данные отсутствуют
8190	92171.42	116473.37	данные отсутствуют	данные отсутствуют
8191	92171.64	116475.17	данные отсутствуют	данные отсутствуют
8192	92171.67	116475.37	данные отсутствуют	данные отсутствуют
8193	92172.03	116477.4	данные отсутствуют	данные отсутствуют
8194	92172.67	116480.16	данные отсутствуют	данные отсутствуют
8195	92173.48	116482	данные отсутствуют	данные отсутствуют
8196	92173.53	116482.14	данные отсутствуют	данные отсутствуют
8197	92174.51	116487.39	данные отсутствуют	данные отсутствуют
8198	92175.07	116490.9	данные отсутствуют	данные отсутствуют
8199	92175.52	116493.86	данные отсутствуют	данные отсутствуют
8200	92175.64	116494.49	данные отсутствуют	данные отсутствуют
8201	92175.96	116496.58	данные отсутствуют	данные отсутствуют
8202	92176.48	116499.93	данные отсутствуют	данные отсутствуют
8203	92176.41	116503.74	данные отсутствуют	данные отсутствуют
8204	92176.34	116504.75	данные отсутствуют	данные отсутствуют

Государственный регистратор		ФГИС ЕГРН
полное наименование должности	подпись	инициалы, фамилия

М.П.

Выписка из Единого государственного реестра недвижимости об объекте недвижимости
Сведения о частях земельного участка

Земельный участок			
(вид объекта недвижимости)			
Лист № Раздела 4.2	Всего листов раздела 4.2:	Всего разделов:	Всего листов выписки:
04.04.2022 № 99/2022/459148765			
Кадастровый номер:		78:31:0151502:17	

Номер точки	Координаты, м		Описание закрепления на местности	Средняя квадратическая погрешность определения координат характерных точек границы части земельного участка, м
	X	Y		
1	2	3	4	5
8205	92176.34	116507.23	данные отсутствуют	данные отсутствуют
8206	92176.27	116510.2	данные отсутствуют	данные отсутствуют
8207	92176.27	116510.66	данные отсутствуют	данные отсутствуют
8208	92176.25	116511.48	данные отсутствуют	данные отсутствуют
8209	92177.69	116513.53	данные отсутствуют	данные отсутствуют
8210	92177.81	116513.76	данные отсутствуют	данные отсутствуют
8211	92178.68	116516.84	данные отсутствуют	данные отсутствуют
8212	92179.47	116516.88	данные отсутствуют	данные отсутствуют
8213	92183.78	116517.1	данные отсутствуют	данные отсутствуют
8214	92186.19	116516.44	данные отсутствуют	данные отсутствуют
8215	92186.38	116516.4	данные отсутствуют	данные отсутствуют
8216	92186.51	116514.55	данные отсутствуют	данные отсутствуют
8217	92186.54	116514.38	данные отсутствуют	данные отсутствуют
8218	92186.59	116514.19	данные отсутствуют	данные отсутствуют
8219	92186.68	116514	данные отсутствуют	данные отсутствуют
8220	92186.82	116513.81	данные отсутствуют	данные отсутствуют
8221	92186.96	116513.67	данные отсутствуют	данные отсутствуют
Государственный регистратор				ФГИС ЕГРН
полное наименование должности			подпись	инициалы, фамилия

М.П.

Выписка из Единого государственного реестра недвижимости об объекте недвижимости
Сведения о частях земельного участка

Земельный участок			
(вид объекта недвижимости)			
Лист № Раздела 4.2	Всего листов раздела 4.2:	Всего разделов:	Всего листов выписки:
04.04.2022 № 99/2022/459148765			
Кадастровый номер:		78:31:0151502:17	

Номер точки	Координаты, м		Описание закрепления на местности	Средняя квадратическая погрешность определения координат характерных точек границы части земельного участка, м
	X	Y		
1	2	3	4	5
8222	92187.16	116513.54	данные отсутствуют	данные отсутствуют
8223	92187.35	116513.45	данные отсутствуют	данные отсутствуют
8224	92187.5	116513.41	данные отсутствуют	данные отсутствуют
8225	92192.41	116512.33	данные отсутствуют	данные отсутствуют
8226	92222.96	116506.5	данные отсутствуют	данные отсутствуют
8227	92224.13	116505.41	данные отсутствуют	данные отсутствуют
8228	92224.56	116505.1	данные отсутствуют	данные отсутствуют
8229	92225.07	116504.81	данные отсутствуют	данные отсутствуют
8230	92226.19	116504.33	данные отсутствуют	данные отсутствуют
8231	92226.98	116504.06	данные отсутствуют	данные отсутствуют
8232	92227.44	116503.94	данные отсутствуют	данные отсутствуют
8233	92227.62	116503.94	данные отсутствуют	данные отсутствуют
8234	92227.79	116503.96	данные отсутствуют	данные отсутствуют
8235	92227.95	116504.01	данные отсутствуют	данные отсутствуют
8236	92228.11	116504.1	данные отсутствуют	данные отсутствуют
8237	92228.25	116504.2	данные отсутствуют	данные отсутствуют
8238	92228.36	116504.33	данные отсутствуют	данные отсутствуют
Государственный регистратор				ФГИС ЕГРН
полное наименование должности			подпись	инициалы, фамилия

М.П.

Выписка из Единого государственного реестра недвижимости об объекте недвижимости
Сведения о частях земельного участка

Земельный участок			
(вид объекта недвижимости)			
Лист № Раздела 4.2	Всего листов раздела 4.2:	Всего разделов:	Всего листов выписки:
04.04.2022 № 99/2022/459148765			
Кадастровый номер:		78:31:0151502:17	

Номер точки	Координаты, м		Описание закрепления на местности	Средняя квадратическая погрешность определения координат характерных точек границы части земельного участка, м
	X	Y		
1	2	3	4	5
8239	92228.46	116504.48	данные отсутствуют	данные отсутствуют
8240	92228.52	116504.64	данные отсутствуют	данные отсутствуют
8241	92228.56	116504.81	данные отсутствуют	данные отсутствуют
8242	92228.65	116505.27	данные отсутствуют	данные отсутствуют
8243	92228.72	116505.64	данные отсутствуют	данные отсутствуют
8244	92228.73	116505.82	данные отсутствуют	данные отсутствуют
8245	92228.71	116505.99	данные отсутствуют	данные отсутствуют
8246	92228.62	116506.24	данные отсутствуют	данные отсутствуют
8247	92228.47	116506.45	данные отсутствуют	данные отсутствуют
8248	92228.34	116506.57	данные отсутствуют	данные отсутствуют
8249	92228.19	116506.66	данные отсутствуют	данные отсутствуют
8250	92228.03	116506.73	данные отсутствуют	данные отсутствуют
8251	92227.78	116506.79	данные отсутствуют	данные отсутствуют
8252	92227.24	116506.97	данные отсутствуют	данные отсутствуют
8253	92226.36	116507.34	данные отсутствуют	данные отсутствуют
8254	92226.1	116507.49	данные отсутствуют	данные отсутствуют
8255	92225.92	116507.63	данные отсутствуют	данные отсутствуют
Государственный регистратор				ФГИС ЕГРН
полное наименование должности			подпись	инициалы, фамилия

М.П.

Выписка из Единого государственного реестра недвижимости об объекте недвижимости
Сведения о частях земельного участка

Земельный участок			
<small>(вид объекта недвижимости)</small>			
Лист № Раздела 4.2	Всего листов раздела 4.2:	Всего разделов:	Всего листов выписки:
04.04.2022 № 99/2022/459148765			
Кадастровый номер:		78:31:0151502:17	

Номер точки	Координаты, м		Описание закрепления на местности	Средняя квадратическая погрешность определения координат характерных точек границы части земельного участка, м
	X	Y		
1	2	3	4	5
8256	92224.5	116508.94	данные отсутствуют	данные отсутствуют
8257	92224.38	116509.04	данные отсутствуют	данные отсутствуют
8258	92224.24	116509.11	данные отсутствуют	данные отсутствуют
8259	92224.09	116509.17	данные отсутствуют	данные отсутствуют
8260	92192.97	116515.12	данные отсутствуют	данные отсутствуют
8261	92192.5	116515.21	данные отсутствуют	данные отсутствуют
8262	92192.3	116515.26	данные отсутствуют	данные отсутствуют
8263	92192.05	116515.39	данные отсутствуют	данные отсутствуют
8264	92191.91	116515.51	данные отсутствуют	данные отсутствуют
8265	92191.79	116515.66	данные отсутствуют	данные отсутствуют
8266	92191.69	116515.82	данные отсутствуют	данные отсутствуют
8267	92190.49	116519.01	данные отсутствуют	данные отсутствуют
8268	92190.4	116519.2	данные отсутствуют	данные отсутствуют
8269	92190.33	116519.33	данные отсутствуют	данные отсутствуют
8270	92190.24	116519.46	данные отсутствуют	данные отсутствуют
8271	92190.14	116519.58	данные отсутствуют	данные отсутствуют
8272	92189.97	116519.74	данные отсутствуют	данные отсутствуют

Государственный регистратор		ФГИС ЕГРН
полное наименование должности	подпись	инициалы, фамилия

М.П.

Выписка из Единого государственного реестра недвижимости об объекте недвижимости
Сведения о частях земельного участка

Земельный участок			
(вид объекта недвижимости)			
Лист № Раздела 4.2	Всего листов раздела 4.2:	Всего разделов:	Всего листов выписки:
04.04.2022 № 99/2022/459148765			
Кадастровый номер:		78:31:0151502:17	

Номер точки	Координаты, м		Описание закрепления на местности	Средняя квадратическая погрешность определения координат характерных точек границы части земельного участка, м
	X	Y		
1	2	3	4	5
8273	92189.85	116519.84	данные отсутствуют	данные отсутствуют
8274	92189.58	116520	данные отсутствуют	данные отсутствуют
8275	92189.35	116520.09	данные отсутствуют	данные отсутствуют
8276	92189.13	116520.14	данные отсутствуют	данные отсутствуют
8277	92188.88	116520.17	данные отсутствуют	данные отсутствуют
8278	92188.57	116520.15	данные отсутствуют	данные отсутствуют
8279	92188.41	116520.12	данные отсутствуют	данные отсутствуют
8280	92188.19	116520.06	данные отсутствуют	данные отсутствуют
8281	92187.88	116519.93	данные отсутствуют	данные отсутствуют
8282	92186.59	116519.77	данные отсутствуют	данные отсутствуют
8283	92183.87	116519.94	данные отсутствуют	данные отсутствуют
8284	92179.33	116519.72	данные отсутствуют	данные отсутствуют
8285	92178.05	116519.66	данные отсутствуют	данные отсутствуют
8286	92177.78	116519.63	данные отсутствуют	данные отсутствуют
8287	92177.55	116519.58	данные отсутствуют	данные отсутствуют
8288	92177.32	116519.52	данные отсутствуют	данные отсутствуют
8289	92177.1	116519.44	данные отсутствуют	данные отсутствуют
Государственный регистратор				ФГИС ЕГРН
полное наименование должности			подпись	инициалы, фамилия

М.П.

Выписка из Единого государственного реестра недвижимости об объекте недвижимости
Сведения о частях земельного участка

Земельный участок			
(вид объекта недвижимости)			
Лист № Раздела 4.2	Всего листов раздела 4.2:	Всего разделов:	Всего листов выписки:
04.04.2022 № 99/2022/459148765			
Кадастровый номер:		78:31:0151502:17	

Номер точки	Координаты, м		Описание закрепления на местности	Средняя квадратическая погрешность определения координат характерных точек границы части земельного участка, м
	X	Y		
1	2	3	4	5
8290	92176.89	116519.34	данные отсутствуют	данные отсутствуют
8291	92176.68	116519.22	данные отсутствуют	данные отсутствуют
8292	92176.37	116518.99	данные отсутствуют	данные отсутствуют
8293	92176.14	116518.77	данные отсутствуют	данные отсутствуют
8294	92176.04	116518.66	данные отсутствуют	данные отсутствуют
8295	92175.85	116518.4	данные отсутствуют	данные отсутствуют
8296	92175.73	116518.2	данные отсутствуют	данные отсутствуют
8297	92175.62	116517.99	данные отсутствуют	данные отсутствуют
8298	92174.39	116514.61	данные отсутствуют	данные отсутствуют
8299	92173.83	116512.94	данные отсутствуют	данные отсутствуют
8300	92173.51	116512.22	данные отсутствуют	данные отсутствуют
8301	92173.47	116512.05	данные отсутствуют	данные отсутствуют
8302	92173.46	116511.88	данные отсутствуют	данные отсутствуют
8303	92173.48	116510.67	данные отсутствуют	данные отсутствуют
8304	92173.44	116510.27	данные отсутствуют	данные отсутствуют
8305	92173.5	116507.2	данные отсутствуют	данные отсутствуют
8306	92173.5	116504.63	данные отсутствуют	данные отсутствуют
Государственный регистратор				ФГИС ЕГРН
полное наименование должности			подпись	инициалы, фамилия

М.П.

Выписка из Единого государственного реестра недвижимости об объекте недвижимости
Сведения о частях земельного участка

Земельный участок			
(вид объекта недвижимости)			
Лист № Раздела 4.2	Всего листов раздела 4.2:	Всего разделов:	Всего листов выписки:
04.04.2022 № 99/2022/459148765			
Кадастровый номер:		78:31:0151502:17	

Номер точки	Координаты, м		Описание закрепления на местности	Средняя квадратическая погрешность определения координат характерных точек границы части земельного участка, м
	X	Y		
1	2	3	4	5
8307	92173.57	116503.64	данные отсутствуют	данные отсутствуют
8308	92173.64	116500.14	данные отсутствуют	данные отсутствуют
8309	92171.95	116491.43	данные отсутствуют	данные отсутствуют
8310	92171.9	116491.08	данные отсутствуют	данные отсутствуют
8311	92171.42	116487.54	данные отсутствуют	данные отсутствуют
8312	92171.35	116487.07	данные отсутствуют	данные отсутствуют
8313	92170.78	116482.92	данные отсутствуют	данные отсутствуют
8314	92169.99	116481.12	данные отсутствуют	данные отсутствуют
8315	92169.91	116480.85	данные отсутствуют	данные отсутствуют
8316	92169.26	116477.99	данные отсутствуют	данные отсутствуют
8317	92168.87	116475.84	данные отсутствуют	данные отсутствуют
8318	92168.83	116475.57	данные отсутствуют	данные отсутствуют
8319	92168.6	116473.71	данные отсутствуют	данные отсутствуют
8320	92168.22	116470.53	данные отсутствуют	данные отсутствуют
8321	92167.01	116467.72	данные отсутствуют	данные отсутствуют
8322	92166.96	116467.58	данные отсутствуют	данные отсутствуют
8323	92166.93	116467.43	данные отсутствуют	данные отсутствуют
Государственный регистратор				ФГИС ЕГРН
полное наименование должности			подпись	инициалы, фамилия

М.П.

Выписка из Единого государственного реестра недвижимости об объекте недвижимости
Сведения о частях земельного участка

Земельный участок			
(вид объекта недвижимости)			
Лист № Раздела 4.2	Всего листов раздела 4.2:	Всего разделов:	Всего листов выписки:
04.04.2022 № 99/2022/459148765			
Кадастровый номер:		78:31:0151502:17	

Номер точки	Координаты, м		Описание закрепления на местности	Средняя квадратическая погрешность определения координат характерных точек границы части земельного участка, м
	X	Y		
1	2	3	4	5
8324	92166.88	116465.3	данные отсутствуют	данные отсутствуют
8325	92166.9	116464.47	данные отсутствуют	данные отсутствуют
8326	92166.2	116463.47	данные отсутствуют	данные отсутствуют
8327	92166.12	116463.34	данные отсутствуют	данные отсутствуют
8328	92166.06	116463.19	данные отсутствуют	данные отсутствуют
8329	92165.98	116462.83	данные отсутствуют	данные отсутствуют
8330	92165.87	116462.29	данные отсутствуют	данные отсутствуют
8331	92165.47	116460.47	данные отсутствуют	данные отсутствуют
8332	92165.17	116459.12	данные отсутствуют	данные отсутствуют
8333	92163.86	116453.09	данные отсутствуют	данные отсутствуют
8334	92163.43	116451.99	данные отсутствуют	данные отсутствуют
8335	92152.73	116451.45	данные отсутствуют	данные отсутствуют
8336	92151.88	116451.41	данные отсутствуют	данные отсутствуют
8337	92142.84	116453.92	данные отсутствуют	данные отсутствуют
8338	92138.39	116456.57	данные отсутствуют	данные отсутствуют
8339	92138.25	116456.64	данные отсутствуют	данные отсутствуют
8340	92138.1	116456.69	данные отсутствуют	данные отсутствуют
Государственный регистратор				ФГИС ЕГРН
полное наименование должности			подпись	инициалы, фамилия

М.П.

Выписка из Единого государственного реестра недвижимости об объекте недвижимости
Сведения о частях земельного участка

Земельный участок			
(вид объекта недвижимости)			
Лист № Раздела 4.2	Всего листов раздела 4.2:	Всего разделов:	Всего листов выписки:
04.04.2022 № 99/2022/459148765			
Кадастровый номер:		78:31:0151502:17	

Номер точки	Координаты, м		Описание закрепления на местности	Средняя квадратическая погрешность определения координат характерных точек границы части земельного участка, м
	X	Y		
1	2	3	4	5
8341	92137.94	116456.71	данные отсутствуют	данные отсутствуют
8342	92075.53	116460.65	данные отсутствуют	данные отсутствуют
8343	92063.04	116462.64	данные отсутствуют	данные отсутствуют
8344	92042.56	116465.09	данные отсутствуют	данные отсутствуют
8345	92036.64	116465.34	данные отсутствуют	данные отсутствуют
8346	92033.04	116466.61	данные отсутствуют	данные отсутствуют
8347	92029.07	116469.97	данные отсутствуют	данные отсутствуют
8348	92028.93	116470.07	данные отсутствуют	данные отсутствуют
8349	92028.79	116470.14	данные отсутствуют	данные отсутствуют
8350	92028.64	116470.19	данные отсутствуют	данные отсутствуют
8351	92025.88	116470.8	данные отсутствуют	данные отсутствуют
8352	92025.73	116470.82	данные отсутствуют	данные отсутствуют
8353	92025.51	116470.84	данные отсутствуют	данные отсутствуют
8354	92025.21	116470.82	данные отсутствуют	данные отсутствуют
8355	92024.78	116470.75	данные отсутствуют	данные отсутствуют
8356	92023.57	116471.02	данные отсутствуют	данные отсутствуют
8357	92023.32	116471.08	данные отсутствуют	данные отсутствуют
Государственный регистратор				ФГИС ЕГРН
полное наименование должности			подпись	инициалы, фамилия

М.П.

Выписка из Единого государственного реестра недвижимости об объекте недвижимости
Сведения о частях земельного участка

Земельный участок			
(вид объекта недвижимости)			
Лист № Раздела 4.2	Всего листов раздела 4.2:	Всего разделов:	Всего листов выписки:
04.04.2022 № 99/2022/459148765			
Кадастровый номер:		78:31:0151502:17	

Номер точки	Координаты, м		Описание закрепления на местности	Средняя квадратическая погрешность определения координат характерных точек границы части земельного участка, м
	X	Y		
1	2	3	4	5
8358	92017.54	116472.36	данные отсутствуют	данные отсутствуют
8359	92015.63	116472.78	данные отсутствуют	данные отсутствуют
8360	92012.91	116473.39	данные отсутствуют	данные отсутствуют
8361	92012.77	116473.41	данные отсутствуют	данные отсутствуют
8362	92012.63	116473.41	данные отсутствуют	данные отсутствуют
8363	92006.76	116473.06	данные отсутствуют	данные отсутствуют
8364	91999.12	116478.46	данные отсутствуют	данные отсутствуют
8365	91997.39	116479.72	данные отсутствуют	данные отсутствуют
8366	91996.49	116480.38	данные отсутствуют	данные отсутствуют
8367	91995.13	116481.14	данные отсутствуют	данные отсутствуют
8368	91977.22	116491.11	данные отсутствуют	данные отсутствуют
8369	91976.23	116491.52	данные отсутствуют	данные отсутствуют
8370	91970.99	116493.53	данные отсутствуют	данные отсутствуют
8371	91970.85	116493.57	данные отсутствуют	данные отсутствуют
8372	91969.8	116493.74	данные отсутствуют	данные отсутствуют
8373	91969.65	116493.74	данные отсутствуют	данные отсутствуют
8374	91966.19	116493.23	данные отсутствуют	данные отсутствуют
Государственный регистратор				ФГИС ЕГРН
полное наименование должности			подпись	инициалы, фамилия

М.П.

Выписка из Единого государственного реестра недвижимости об объекте недвижимости
Сведения о частях земельного участка

Земельный участок			
(вид объекта недвижимости)			
Лист № Раздела 4.2	Всего листов раздела 4.2:	Всего разделов:	Всего листов выписки:
04.04.2022 № 99/2022/459148765			
Кадастровый номер:		78:31:0151502:17	

Номер точки	Координаты, м		Описание закрепления на местности	Средняя квадратическая погрешность определения координат характерных точек границы части земельного участка, м
	X	Y		
1	2	3	4	5
8375	91964.56	116493.54	данные отсутствуют	данные отсутствуют
8376	91964.39	116493.56	данные отсутствуют	данные отсутствуют
8377	91964.23	116493.55	данные отсутствуют	данные отсутствуют
8378	91964.07	116493.51	данные отсутствуют	данные отсутствуют
8379	91963.91	116493.45	данные отсутствуют	данные отсутствуют
8380	91963.77	116493.36	данные отсутствуют	данные отсутствуют
8381	91961.33	116491.52	данные отсутствуют	данные отсутствуют
8382	91961.21	116491.41	данные отсутствуют	данные отсутствуют
8383	91961.11	116491.3	данные отсутствуют	данные отсутствуют
8384	91961.03	116491.16	данные отсутствуют	данные отсутствуют
8385	91960.5	116489.86	данные отсутствуют	данные отсутствуют
8386	91957.68	116489.2	данные отсутствуют	данные отсутствуют
8387	91957.33	116489.12	данные отсутствуют	данные отсутствуют
8388	91957.08	116489.02	данные отсутствуют	данные отсутствуют
8389	91956.89	116488.91	данные отсутствуют	данные отсутствуют
8390	91956.78	116488.83	данные отсутствуют	данные отсутствуют
8391	91956.58	116488.64	данные отсутствуют	данные отсутствуют
Государственный регистратор				ФГИС ЕГРН
полное наименование должности			подпись	инициалы, фамилия

М.П.

Выписка из Единого государственного реестра недвижимости об объекте недвижимости
Сведения о частях земельного участка

Земельный участок			
(вид объекта недвижимости)			
Лист № Раздела 4.2	Всего листов раздела 4.2:	Всего разделов:	Всего листов выписки:
04.04.2022 № 99/2022/459148765			
Кадастровый номер:		78:31:0151502:17	

Номер точки	Координаты, м		Описание закрепления на местности	Средняя квадратическая погрешность определения координат характерных точек границы части земельного участка, м
	X	Y		
1	2	3	4	5
8392	91956.47	116488.49	данные отсутствуют	данные отсутствуют
8393	91956.36	116488.3	данные отсутствуют	данные отсутствуют
8394	91956.29	116488.12	данные отсутствуют	данные отсутствуют
8395	91956.02	116487.28	данные отсутствуют	данные отсутствуют
8396	91944.87	116473.82	данные отсутствуют	данные отсутствуют
8397	91944.78	116473.68	данные отсутствуют	данные отсутствуют
8398	91944.71	116473.54	данные отсутствуют	данные отсутствуют
8399	91943.86	116471.31	данные отсутствуют	данные отсутствуют
8400	91942.79	116468.5	данные отсутствуют	данные отсутствуют
8401	91941.46	116464.48	данные отсутствуют	данные отсутствуют
8402	91941.45	116466.7	данные отсутствуют	данные отсутствуют
8403	91941.43	116469.01	данные отсутствуют	данные отсутствуют
8404	91941.4	116469.23	данные отсутствуют	данные отсутствуют
8405	91941.35	116469.4	данные отсутствуют	данные отсутствуют
8406	91941.3	116469.53	данные отсутствуют	данные отсутствуют
8407	91941.09	116469.87	данные отсутствуют	данные отсутствуют
8408	91940.93	116470.03	данные отсутствуют	данные отсутствуют
Государственный регистратор				ФГИС ЕГРН
полное наименование должности			подпись	инициалы, фамилия

М.П.

Выписка из Единого государственного реестра недвижимости об объекте недвижимости
Сведения о частях земельного участка

Земельный участок			
(вид объекта недвижимости)			
Лист № Раздела 4.2	Всего листов раздела 4.2:	Всего разделов:	Всего листов выписки:
04.04.2022 № 99/2022/459148765			
Кадастровый номер:		78:31:0151502:17	

Номер точки	Координаты, м		Описание закрепления на местности	Средняя квадратическая погрешность определения координат характерных точек границы части земельного участка, м
	X	Y		
1	2	3	4	5
8409	91940.68	116470.21	данные отсутствуют	данные отсутствуют
8410	91940.52	116470.29	данные отсутствуют	данные отсутствуют
8411	91927.68	116475.72	данные отсутствуют	данные отсутствуют
8412	91921.14	116477.37	данные отсутствуют	данные отсутствуют
8413	91920.16	116477.62	данные отсутствуют	данные отсутствуют
8414	91918.64	116478.45	данные отсутствуют	данные отсутствуют
8415	91918.46	116478.54	данные отсутствуют	данные отсутствуют
8416	91918.27	116478.6	данные отсутствуют	данные отсутствуют
8417	91918	116478.64	данные отсутствуют	данные отсутствуют
8418	91917.85	116478.64	данные отсутствуют	данные отсутствуют
8419	91916.16	116478.57	данные отсутствуют	данные отсутствуют
8420	91908.66	116478.59	данные отсутствуют	данные отсутствуют
8421	91906.11	116478.76	данные отсутствуют	данные отсутствуют
8422	91905.9	116478.78	данные отсутствуют	данные отсутствуют
8423	91905.59	116478.78	данные отсутствуют	данные отсутствуют
8424	91905.42	116478.75	данные отсутствуют	данные отсутствуют
8425	91905.16	116478.67	данные отсутствуют	данные отсутствуют
Государственный регистратор				ФГИС ЕГРН
полное наименование должности			подпись	инициалы, фамилия

М.П.

Выписка из Единого государственного реестра недвижимости об объекте недвижимости
Сведения о частях земельного участка

Земельный участок			
(вид объекта недвижимости)			
Лист № Раздела 4.2	Всего листов раздела 4.2:	Всего разделов:	Всего листов выписки:
04.04.2022 № 99/2022/459148765			
Кадастровый номер:		78:31:0151502:17	

Номер точки	Координаты, м		Описание закрепления на местности	Средняя квадратическая погрешность определения координат характерных точек границы части земельного участка, м
	X	Y		
1	2	3	4	5
8426	91904.93	116478.55	данные отсутствуют	данные отсутствуют
8427	91904.75	116478.42	данные отсутствуют	данные отсутствуют
8428	91904.62	116478.29	данные отсутствуют	данные отсутствуют
8429	91904.46	116478.09	данные отсутствуют	данные отсутствуют
8430	91904.22	116477.7	данные отсутствуют	данные отсутствуют
8431	91902.89	116477.9	данные отсутствуют	данные отсутствуют
8432	91902.75	116477.91	данные отсутствуют	данные отсутствуют
8433	91901.34	116477.81	данные отсутствуют	данные отсутствуют
8434	91898.52	116477.9	данные отсутствуют	данные отсутствуют
8435	91895.97	116478.39	данные отсутствуют	данные отсутствуют
8436	91895.08	116478.72	данные отсутствуют	данные отсутствуют
8437	91894.93	116478.76	данные отсутствуют	данные отсутствуют
8438	91894.77	116478.78	данные отсутствуют	данные отсутствуют
8439	91894.55	116478.76	данные отсутствуют	данные отсутствуют
8440	91893.82	116478.61	данные отсутствуют	данные отсутствуют
8441	91893.62	116478.64	данные отсутствуют	данные отсутствуют
8442	91893.4	116478.65	данные отсутствуют	данные отсутствуют
Государственный регистратор				ФГИС ЕГРН
полное наименование должности			подпись	инициалы, фамилия

М.П.

Выписка из Единого государственного реестра недвижимости об объекте недвижимости
Сведения о частях земельного участка

Земельный участок			
(вид объекта недвижимости)			
Лист № Раздела 4.2	Всего листов раздела 4.2:	Всего разделов:	Всего листов выписки:
04.04.2022 № 99/2022/459148765			
Кадастровый номер:		78:31:0151502:17	

Номер точки	Координаты, м		Описание закрепления на местности	Средняя квадратическая погрешность определения координат характерных точек границы части земельного участка, м
	X	Y		
1	2	3	4	5
8443	91893.25	116478.62	данные отсутствуют	данные отсутствуют
8444	91891.73	116478.28	данные отсутствуют	данные отсутствуют
8445	91891.59	116478.24	данные отсутствуют	данные отсутствуют
8446	91890.55	116477.76	данные отсутствуют	данные отсутствуют
8447	91889.5	116477.08	данные отсутствуют	данные отсутствуют
8448	91888.65	116476.25	данные отсутствуют	данные отсутствуют
8449	91888	116475.44	данные отсутствуют	данные отсутствуют
8450	91892.47	116522.75	данные отсутствуют	данные отсутствуют
8451	91897.08	116567.41	данные отсутствуют	данные отсутствуют
8452	91899.88	116567.12	данные отсутствуют	данные отсутствуют
8453	91900.08	116567.13	данные отсутствуют	данные отсутствуют
8454	91900.27	116567.17	данные отсутствуют	данные отсутствуют
8455	91900.45	116567.24	данные отсутствуют	данные отсутствуют
8456	91900.68	116567.4	данные отсутствуют	данные отсутствуют
8457	91900.81	116567.54	данные отсутствуют	данные отсутствуют
8458	91900.96	116567.79	данные отсутствуют	данные отсутствуют
8459	91901.02	116567.98	данные отсутствуют	данные отсутствуют
Государственный регистратор				ФГИС ЕГРН
полное наименование должности			подпись	инициалы, фамилия

М.П.

Выписка из Единого государственного реестра недвижимости об объекте недвижимости
Сведения о частях земельного участка

Земельный участок			
(вид объекта недвижимости)			
Лист № Раздела 4.2	Всего листов раздела 4.2:	Всего разделов:	Всего листов выписки:
04.04.2022 № 99/2022/459148765			
Кадастровый номер:		78:31:0151502:17	

Номер точки	Координаты, м		Описание закрепления на местности	Средняя квадратическая погрешность определения координат характерных точек границы части земельного участка, м
	X	Y		
1	2	3	4	5
8460	91901.04	116568.12	данные отсутствуют	данные отсутствуют
8461	91901.71	116575.6	данные отсутствуют	данные отсутствуют
8462	91901.71	116575.84	данные отсутствуют	данные отсутствуют
8463	91901.64	116576.11	данные отсутствуют	данные отсутствуют
8464	91901.55	116576.29	данные отсутствуют	данные отсутствуют
8465	91901.43	116576.44	данные отсутствуют	данные отсутствуют
8466	91901.3	116576.56	данные отсутствуют	данные отсутствуют
8467	91901.15	116576.67	данные отсутствуют	данные отсутствуют
8468	91900.98	116576.74	данные отсутствуют	данные отсутствуют
8469	91900.74	116576.8	данные отсутствуют	данные отсутствуют
8470	91898.04	116577.11	данные отсутствуют	данные отсутствуют
8471	91900.11	116596.32	данные отсутствуют	данные отсутствуют
8472	91903.01	116624.07	данные отсутствуют	данные отсутствуют
8473	91905.97	116645.7	данные отсутствуют	данные отсутствуют
8474	91908.7	116645.23	данные отсутствуют	данные отсутствуют
8475	91908.91	116645.22	данные отсутствуют	данные отсутствуют
8476	91909.1	116645.25	данные отсутствуют	данные отсутствуют
Государственный регистратор				ФГИС ЕГРН
полное наименование должности			подпись	инициалы, фамилия

М.П.

Выписка из Единого государственного реестра недвижимости об объекте недвижимости
Сведения о частях земельного участка

Земельный участок			
(вид объекта недвижимости)			
Лист № Раздела 4.2	Всего листов раздела 4.2:	Всего разделов:	Всего листов выписки:
04.04.2022 № 99/2022/459148765			
Кадастровый номер:		78:31:0151502:17	

Номер точки	Координаты, м		Описание закрепления на местности	Средняя квадратическая погрешность определения координат характерных точек границы части земельного участка, м
	X	Y		
1	2	3	4	5
8477	91909.29	116645.31	данные отсутствуют	данные отсутствуют
8478	91909.45	116645.4	данные отсутствуют	данные отсутствуют
8479	91909.61	116645.52	данные отсутствуют	данные отсутствуют
8480	91909.74	116645.68	данные отсутствуют	данные отсутствуют
8481	91909.84	116645.84	данные отсутствуют	данные отсутствуют
8482	91909.91	116646.02	данные отсутствуют	данные отсутствуют
8483	91909.94	116646.17	данные отсутствуют	данные отсутствуют
8484	91910.09	116647.24	данные отсутствуют	данные отсутствуют
7883	91903.56	116647.55	данные отсутствуют	данные отсутствуют
8485	92188.34	116517.05	данные отсутствуют	данные отсутствуют
8486	92189.07	116515.11	данные отсутствуют	данные отсутствуют
8487	92188.47	116515.25	данные отсутствуют	данные отсутствуют
8485	92188.34	116517.05	данные отсутствуют	данные отсутствуют

Государственный регистратор		ФГИС ЕГРН
полное наименование должности	подпись	инициалы, фамилия

М.П.

Выписка из Единого государственного реестра недвижимости об объекте недвижимости
Сведения о частях земельного участка

Земельный участок				
(вид объекта недвижимости)				
Лист № 1 Раздела 4.2		Всего листов раздела 4.2:		Всего разделов:
04.04.2022 № 99/2022/459148765				
Кадастровый номер:				78:31:0151502:17
Сведения о характерных точках границы части (частей) земельного участка				
Учетный номер части: 182				
Система координат: МСК-05				
Зона №				
Номер точки	Координаты, м		Описание закрепления на местности	Средняя квадратическая погрешность определения координат характерных точек границы части земельного участка, м
	X	Y		
1	2	3	4	5
8488	92352.7	116374.72	данные отсутствуют	данные отсутствуют
8489	92351.17	116379.58	данные отсутствуют	данные отсутствуют
8490	92351.1	116379.72	данные отсутствуют	данные отсутствуют
8491	92350.95	116379.91	данные отсутствуют	данные отсутствуют
8492	92319.95	116406.76	данные отсутствуют	данные отсутствуют
8493	92319	116407.51	данные отсутствуют	данные отсутствуют
8494	92318.95	116407.96	данные отсутствуют	данные отсутствуют
8495	92318.61	116412.92	данные отсутствуют	данные отсутствуют
8496	92318.4	116415.92	данные отсутствуют	данные отсутствуют
8497	92318.09	116420.43	данные отсутствуют	данные отсутствуют
8498	92316.31	116440.29	данные отсутствуют	данные отсутствуют
8499	92316.58	116440.34	данные отсутствуют	данные отсутствуют
8500	92316.82	116440.45	данные отсутствуют	данные отсутствуют
8501	92316.96	116440.55	данные отсутствуют	данные отсутствуют
8502	92317.13	116440.75	данные отсутствуют	данные отсутствуют
8503	92317.21	116440.9	данные отсутствуют	данные отсутствуют
Государственный регистратор			ФГИС ЕГРН	
полное наименование должности			подпись	
			инициалы, фамилия	

М.П.

Выписка из Единого государственного реестра недвижимости об объекте недвижимости
Сведения о частях земельного участка

Земельный участок			
(вид объекта недвижимости)			
Лист № Раздела 4.2	Всего листов раздела 4.2:	Всего разделов:	Всего листов выписки:
04.04.2022 № 99/2022/459148765			
Кадастровый номер:		78:31:0151502:17	

Номер точки	Координаты, м		Описание закрепления на местности	Средняя квадратическая погрешность определения координат характерных точек границы части земельного участка, м
	X	Y		
1	2	3	4	5
8504	92317.26	116441.07	данные отсутствуют	данные отсутствуют
8505	92317.29	116441.24	данные отсутствуют	данные отсутствуют
8506	92317.28	116441.42	данные отсутствуют	данные отсутствуют
8507	92317.25	116441.59	данные отсутствуют	данные отсутствуют
8508	92317.18	116441.75	данные отсутствуют	данные отсутствуют
8509	92317.09	116441.9	данные отсутствуют	данные отсутствуют
8510	92316.98	116442.03	данные отсутствуют	данные отсутствуют
8511	92316.84	116442.14	данные отсутствуют	данные отсутствуют
8512	92316.68	116442.22	данные отсутствуют	данные отсутствуют
8513	92316.52	116442.27	данные отсутствуют	данные отсутствуют
8514	92316.35	116442.3	данные отсутствуют	данные отсутствуют
8515	92316.17	116442.29	данные отсутствуют	данные отсутствуют
8516	92315.42	116442.2	данные отсутствуют	данные отсутствуют
8517	92315.22	116442.15	данные отсутствуют	данные отсутствуют
8518	92315	116442.06	данные отсутствуют	данные отсутствуют
8519	92314.77	116441.9	данные отсутствуют	данные отсутствуют
8520	92314.62	116441.76	данные отсутствуют	данные отсутствуют
Государственный регистратор				ФГИС ЕГРН
полное наименование должности			подпись	инициалы, фамилия

М.П.

Выписка из Единого государственного реестра недвижимости об объекте недвижимости
Сведения о частях земельного участка

Земельный участок			
(вид объекта недвижимости)			
Лист № Раздела 4.2	Всего листов раздела 4.2:	Всего разделов:	Всего листов выписки:
04.04.2022 № 99/2022/459148765			
Кадастровый номер:		78:31:0151502:17	

Номер точки	Координаты, м		Описание закрепления на местности	Средняя квадратическая погрешность определения координат характерных точек границы части земельного участка, м
	X	Y		
1	2	3	4	5
8521	92314.52	116441.64	данные отсутствуют	данные отсутствуют
8522	92314.36	116441.36	данные отсутствуют	данные отсутствуют
8523	92314.28	116441.09	данные отсутствуют	данные отсутствуют
8524	92314.26	116440.89	данные отсутствуют	данные отсутствуют
8525	92314.26	116440.69	данные отсутствуют	данные отсутствуют
8526	92316.09	116420.26	данные отсутствуют	данные отсутствуют
8527	92316.41	116415.78	данные отсутствуют	данные отсутствуют
8528	92316.61	116412.78	данные отсутствуют	данные отсутствуют
8529	92316.96	116407.8	данные отсутствуют	данные отсутствуют
8530	92317.06	116406.88	данные отсутствуют	данные отсутствуют
8531	92317.1	116406.71	данные отсутствуют	данные отсутствуют
8532	92317.16	116406.55	данные отсутствуют	данные отсутствуют
8533	92317.25	116406.4	данные отсутствуют	данные отсутствуют
8534	92317.43	116406.21	данные отсутствуют	данные отсутствуют
8535	92318.68	116405.21	данные отсутствуют	данные отсутствуют
8536	92349.37	116378.63	данные отсутствуют	данные отсутствуют
8537	92350.79	116374.17	данные отсутствуют	данные отсутствуют
Государственный регистратор				ФГИС ЕГРН
полное наименование должности			подпись	инициалы, фамилия

М.П.

Выписка из Единого государственного реестра недвижимости об объекте недвижимости
Сведения о частях земельного участка

Земельный участок			
(вид объекта недвижимости)			
Лист № Раздела 4.2	Всего листов раздела 4.2:	Всего разделов:	Всего листов выписки:
04.04.2022 № 99/2022/459148765			
Кадастровый номер:		78:31:0151502:17	

Номер точки	Координаты, м		Описание закрепления на местности	Средняя квадратическая погрешность определения координат характерных точек границы части земельного участка, м
	X	Y		
1	2	3	4	5
8488	92352.7	116374.72	данные отсутствуют	данные отсутствуют

Государственный регистратор		ФГИС ЕГРН
полное наименование должности	подпись	инициалы, фамилия

М.П.

Выписка из Единого государственного реестра недвижимости об объекте недвижимости
Сведения о частях земельного участка

Земельный участок				
(вид объекта недвижимости)				
Лист № 1 Раздела 4.2		Всего листов раздела 4.2:		Всего разделов:
04.04.2022 № 99/2022/459148765		Всего листов выписки:		
Кадастровый номер:		78:31:0151502:17		
Сведения о характерных точках границы части (частей) земельного участка				
Учетный номер части: 183				
Система координат: МСК-05				
Зона №				
Номер точки	Координаты, м		Описание закрепления на местности	Средняя квадратическая погрешность определения координат характерных точек границы части земельного участка, м
	X	Y		
1	2	3	4	5
8538	93656.47	116382.01	данные отсутствуют	данные отсутствуют
8539	93642.99	116373.01	данные отсутствуют	данные отсутствуют
8540	93625.92	116360.08	данные отсутствуют	данные отсутствуют
8541	93625.06	116360.25	данные отсутствуют	данные отсутствуют
8542	93622.24	116360.82	данные отсутствуют	данные отсутствуют
8543	93620.94	116361.08	данные отсутствуют	данные отсутствуют
8544	93620.71	116361.11	данные отсутствуют	данные отсутствуют
8545	93620.49	116361.11	данные отсутствуют	данные отсутствуют
8546	93620.03	116361.01	данные отсутствуют	данные отсутствуют
8547	93619.83	116360.92	данные отсутствуют	данные отсутствуют
8548	93619.6	116360.77	данные отсутствуют	данные отсутствуют
8549	93617.47	116358.97	данные отсутствуют	данные отсутствуют
8550	93616.49	116358.98	данные отсутствуют	данные отсутствуют
8551	93612.87	116359.29	данные отсутствуют	данные отсутствуют
8552	93591.18	116362.19	данные отсутствуют	данные отсутствуют
8553	93570.83	116364.21	данные отсутствуют	данные отсутствуют
Государственный регистратор			ФГИС ЕГРН	
полное наименование должности			подпись	
			инициалы, фамилия	

М.П.

Выписка из Единого государственного реестра недвижимости об объекте недвижимости
Сведения о частях земельного участка

Земельный участок			
(вид объекта недвижимости)			
Лист № Раздела 4.2	Всего листов раздела 4.2:	Всего разделов:	Всего листов выписки:
04.04.2022 № 99/2022/459148765			
Кадастровый номер:		78:31:0151502:17	

Номер точки	Координаты, м		Описание закрепления на местности	Средняя квадратическая погрешность определения координат характерных точек границы части земельного участка, м
	X	Y		
1	2	3	4	5
8554	93566.17	116365.06	данные отсутствуют	данные отсутствуют
8555	93565.61	116368.41	данные отсутствуют	данные отсутствуют
8556	93567.55	116374.63	данные отсутствуют	данные отсутствуют
8557	93568.56	116377.47	данные отсутствуют	данные отсутствуют
8558	93568.59	116377.71	данные отсутствуют	данные отсутствуют
8559	93568.57	116377.95	данные отсутствуют	данные отсутствуют
8560	93568.5	116378.22	данные отсутствуют	данные отсутствуют
8561	93568.55	116379.5	данные отсутствуют	данные отсутствуют
8562	93568.62	116381.37	данные отсутствуют	данные отсутствуют
8563	93568.6	116381.52	данные отсутствуют	данные отсутствуют
8564	93568.56	116381.67	данные отсутствуют	данные отсутствуют
8565	93567.82	116383.32	данные отсутствуют	данные отсутствуют
8566	93567.77	116383.49	данные отсутствуют	данные отсутствуют
8567	93567.72	116383.83	данные отсутствуют	данные отсутствуют
8568	93567.65	116384.23	данные отсутствуют	данные отсутствуют
8569	93566.5	116391.18	данные отсутствуют	данные отсутствуют
8570	93568.34	116397.78	данные отсутствуют	данные отсутствуют
Государственный регистратор				ФГИС ЕГРН
полное наименование должности			подпись	инициалы, фамилия

М.П.

Выписка из Единого государственного реестра недвижимости об объекте недвижимости
Сведения о частях земельного участка

Земельный участок			
(вид объекта недвижимости)			
Лист № Раздела 4.2	Всего листов раздела 4.2:	Всего разделов:	Всего листов выписки:
04.04.2022 № 99/2022/459148765			
Кадастровый номер:		78:31:0151502:17	

Номер точки	Координаты, м		Описание закрепления на местности	Средняя квадратическая погрешность определения координат характерных точек границы части земельного участка, м
	X	Y		
1	2	3	4	5
8571	93568.45	116398.18	данные отсутствуют	данные отсутствуют
8572	93568.88	116399.05	данные отсутствуют	данные отсутствуют
8573	93570.14	116401.57	данные отсутствуют	данные отсутствуют
38	93570	116401.91	данные отсутствуют	данные отсутствуют
39	93572.24	116402.94	данные отсутствуют	данные отсутствуют
8574	93572.62	116403.11	данные отсутствуют	данные отсутствуют
8575	93572.75	116403.38	данные отсутствуют	данные отсутствуют
8576	93572.78	116403.55	данные отсутствуют	данные отсутствуют
8577	93572.78	116403.73	данные отсутствуют	данные отсутствуют
8578	93572.75	116403.9	данные отсутствуют	данные отсутствуют
8579	93572.69	116404.06	данные отсутствуют	данные отсутствуют
8580	93572.54	116404.39	данные отсутствуют	данные отсутствуют
8581	93572.33	116404.86	данные отсутствуют	данные отсутствуют
8582	93572.2	116405.11	данные отсутствуют	данные отсутствуют
8583	93572.09	116405.24	данные отсутствуют	данные отсутствуют
8584	93571.95	116405.36	данные отсутствуют	данные отсутствуют
8585	93571.72	116405.48	данные отсутствуют	данные отсутствуют
Государственный регистратор				ФГИС ЕГРН
полное наименование должности			подпись	инициалы, фамилия

М.П.

Выписка из Единого государственного реестра недвижимости об объекте недвижимости
Сведения о частях земельного участка

Земельный участок			
(вид объекта недвижимости)			
Лист № Раздела 4.2	Всего листов раздела 4.2:	Всего разделов:	Всего листов выписки:
04.04.2022 № 99/2022/459148765			
Кадастровый номер:		78:31:0151502:17	

Номер точки	Координаты, м		Описание закрепления на местности	Средняя квадратическая погрешность определения координат характерных точек границы части земельного участка, м
	X	Y		
1	2	3	4	5
8586	93571.55	116405.52	данные отсутствуют	данные отсутствуют
8587	93571.38	116405.54	данные отсутствуют	данные отсутствуют
8588	93569.45	116409.64	данные отсутствуют	данные отсутствуют
8589	93571	116410.58	данные отсутствуют	данные отсутствуют
8590	93571.95	116411.14	данные отсутствуют	данные отсутствуют
8591	93576.25	116413.08	данные отсутствуют	данные отсутствуют
8592	93579.15	116414.32	данные отсутствуют	данные отсутствуют
8593	93579.2	116414.19	данные отсутствуют	данные отсутствуют
8594	93579.29	116414.04	данные отсутствуют	данные отсутствуют
8595	93579.39	116413.9	данные отсутствуют	данные отсутствуют
8596	93579.52	116413.78	данные отсутствуют	данные отсутствуют
8597	93579.75	116413.65	данные отсутствуют	данные отсутствуют
8598	93579.92	116413.6	данные отсутствуют	данные отсутствуют
8599	93580.09	116413.58	данные отсутствуют	данные отсутствуют
8600	93580.27	116413.59	данные отсутствуют	данные отсутствуют
8601	93580.44	116413.63	данные отсутствуют	данные отсутствуют
8602	93580.6	116413.7	данные отсутствуют	данные отсутствуют

Государственный регистратор		ФГИС ЕГРН
полное наименование должности	подпись	инициалы, фамилия

М.П.

Сведения о частях земельного участка

Земельный участок			
(вид объекта недвижимости)			
Лист № Раздела 4.2	Всего листов раздела 4.2:	Всего разделов:	Всего листов выписки:
04.04.2022 № 99/2022/459148765			
Кадастровый номер:		78:31:0151502:17	

Номер точки	Координаты, м		Описание закрепления на местности	Средняя квадратическая погрешность определения координат характерных точек границы части земельного участка, м
	X	Y		
1	2	3	4	5
8603	93580.74	116413.8	данные отсутствуют	данные отсутствуют
8604	93580.94	116414.03	данные отсутствуют	данные отсутствуют
41	93580.45	116415.11	данные отсутствуют	данные отсутствуют
42	93568.92	116410.2	данные отсутствуют	данные отсутствуют
8605	93568.16	116411.69	данные отсутствуют	данные отсутствуют
8606	93567.61	116411.34	данные отсутствуют	данные отсутствуют
8607	93567.49	116411.24	данные отсутствуют	данные отсутствуют
8608	93567.38	116411.13	данные отсутствуют	данные отсутствуют
8609	93567.27	116411.01	данные отсутствуют	данные отсутствуют
8610	93567.13	116410.81	данные отсутствуют	данные отсутствуют
8611	93567.06	116410.67	данные отсутствуют	данные отсутствуют
8612	93566.97	116410.45	данные отсутствуют	данные отсутствуют
8613	93566.91	116410.22	данные отсутствуют	данные отсутствуют
8614	93566.88	116409.99	данные отсутствуют	данные отсутствуют
8615	93566.88	116409.75	данные отсутствуют	данные отсутствуют
8616	93566.9	116409.59	данные отсутствуют	данные отсутствуют
8617	93566.93	116409.43	данные отсутствуют	данные отсутствуют
Государственный регистратор				ФГИС ЕГРН
полное наименование должности			подпись	инициалы, фамилия

М.П.

Выписка из Единого государственного реестра недвижимости об объекте недвижимости
Сведения о частях земельного участка

Земельный участок			
(вид объекта недвижимости)			
Лист № Раздела 4.2	Всего листов раздела 4.2:	Всего разделов:	Всего листов выписки:
04.04.2022 № 99/2022/459148765			
Кадастровый номер:		78:31:0151502:17	

Номер точки	Координаты, м		Описание закрепления на местности	Средняя квадратическая погрешность определения координат характерных точек границы части земельного участка, м
	X	Y		
1	2	3	4	5
8618	93566.97	116409.28	данные отсутствуют	данные отсутствуют
8619	93567.13	116408.89	данные отсутствуют	данные отсутствуют
8620	93569.34	116404.19	данные отсутствуют	данные отсутствуют
8621	93569.5	116403.89	данные отсутствуют	данные отсутствуют
8622	93569.32	116403.77	данные отсутствуют	данные отсутствуют
8623	93568.7	116403.31	данные отсутствуют	данные отсутствуют
8624	93568.35	116403.02	данные отсутствуют	данные отсутствуют
8625	93568.23	116402.89	данные отсутствуют	данные отсутствуют
8626	93568.14	116402.74	данные отсутствуют	данные отсутствуют
8627	93566.83	116400.05	данные отсутствуют	данные отсутствуют
8628	93566.35	116399.07	данные отсутствуют	данные отсутствуют
8629	93566.29	116398.9	данные отсутствуют	данные отсутствуют
8630	93566.22	116398.66	данные отсутствуют	данные отсутствуют
8631	93566.15	116398.4	данные отсутствуют	данные отсутствуют
8632	93564.23	116391.52	данные отсутствуют	данные отсутствуют
8633	93564.19	116391.34	данные отсутствуют	данные отсутствуют
8634	93564.19	116391.17	данные отсутствуют	данные отсутствуют
Государственный регистратор				ФГИС ЕГРН
полное наименование должности			подпись	инициалы, фамилия

М.П.

Выписка из Единого государственного реестра недвижимости об объекте недвижимости
Сведения о частях земельного участка

Земельный участок			
<small>(вид объекта недвижимости)</small>			
Лист № Раздела 4.2	Всего листов раздела 4.2:	Всего разделов:	Всего листов выписки:
04.04.2022 № 99/2022/459148765			
Кадастровый номер:		78:31:0151502:17	

Номер точки	Координаты, м		Описание закрепления на местности	Средняя квадратическая погрешность определения координат характерных точек границы части земельного участка, м
	X	Y		
1	2	3	4	5
8635	93565.4	116383.85	данные отсутствуют	данные отсутствуют
8636	93565.47	116383.46	данные отсутствуют	данные отсутствуют
8637	93565.58	116382.87	данные отсутствуют	данные отсутствуют
8638	93565.32	116381.51	данные отсутствуют	данные отсутствуют
8639	93564.57	116377.58	данные отсутствуют	данные отсутствуют
8640	93563.14	116370.04	данные отсутствуют	данные отсутствуют
8641	93561.14	116367.6	данные отсутствуют	данные отсутствуют
8642	93552.8	116367.76	данные отсутствуют	данные отсутствуют
8643	93547.69	116369.62	данные отсутствуют	данные отсутствуют
8644	93546.74	116369.98	данные отсутствуют	данные отсутствуют
8645	93546.58	116370.01	данные отсутствуют	данные отсутствуют
8646	93546.41	116370.02	данные отсутствуют	данные отсутствуют
8647	93546.25	116370	данные отсутствуют	данные отсутствуют
8648	93543.23	116369.35	данные отсутствуют	данные отсутствуют
8649	93542.46	116369.54	данные отсутствуют	данные отсутствуют
8650	93515.11	116376.82	данные отсутствуют	данные отсутствуют
8651	93503.54	116379.37	данные отсутствуют	данные отсутствуют
Государственный регистратор				ФГИС ЕГРН
полное наименование должности			подпись	инициалы, фамилия

М.П.

Выписка из Единого государственного реестра недвижимости об объекте недвижимости
Сведения о частях земельного участка

Земельный участок			
(вид объекта недвижимости)			
Лист № Раздела 4.2	Всего листов раздела 4.2:	Всего разделов:	Всего листов выписки:
04.04.2022 № 99/2022/459148765			
Кадастровый номер:		78:31:0151502:17	

Номер точки	Координаты, м		Описание закрепления на местности	Средняя квадратическая погрешность определения координат характерных точек границы части земельного участка, м
	X	Y		
1	2	3	4	5
8652	93477.64	116384.09	данные отсутствуют	данные отсутствуют
8653	93478.45	116390.36	данные отсутствуют	данные отсутствуют
8654	93478.47	116390.52	данные отсутствуют	данные отсутствуют
8655	93478.46	116390.67	данные отсутствуют	данные отсутствуют
8656	93478.42	116390.9	данные отсутствуют	данные отсутствуют
8657	93478.34	116391.12	данные отсутствуют	данные отсутствуют
8658	93478.17	116391.39	данные отсутствуют	данные отсутствуют
8659	93478.07	116391.5	данные отсутствуют	данные отсутствуют
8660	93477.92	116391.64	данные отсутствуют	данные отсутствуют
8661	93477.79	116391.72	данные отсутствуют	данные отсутствуют
8662	93477.61	116391.81	данные отсутствуют	данные отсутствуют
8663	93477.47	116391.86	данные отсутствуют	данные отсутствуют
8664	93477.31	116391.89	данные отсутствуют	данные отсутствуют
8665	93472.8	116392.64	данные отсутствуют	данные отсутствуют
8666	93472.28	116392.74	данные отсутствуют	данные отсутствуют
8667	93459.73	116395.49	данные отсутствуют	данные отсутствуют
8668	93451.44	116397.34	данные отсутствуют	данные отсутствуют
Государственный регистратор				ФГИС ЕГРН
полное наименование должности			подпись	инициалы, фамилия

М.П.

Выписка из Единого государственного реестра недвижимости об объекте недвижимости
Сведения о частях земельного участка

Земельный участок			
(вид объекта недвижимости)			
Лист № Раздела 4.2	Всего листов раздела 4.2:	Всего разделов:	Всего листов выписки:
04.04.2022 № 99/2022/459148765			
Кадастровый номер:		78:31:0151502:17	

Номер точки	Координаты, м		Описание закрепления на местности	Средняя квадратическая погрешность определения координат характерных точек границы части земельного участка, м
	X	Y		
1	2	3	4	5
8669	93445.7	116398.23	данные отсутствуют	данные отсутствуют
8670	93434.78	116399.86	данные отсутствуют	данные отсутствуют
8671	93420.03	116402.31	данные отсутствуют	данные отсутствуют
8672	93394.05	116406.81	данные отсутствуют	данные отсутствуют
8673	93392.22	116407.13	данные отсутствуют	данные отсутствуют
8674	93390.47	116407.43	данные отсутствуют	данные отсутствуют
8675	93389.74	116407.56	данные отсутствуют	данные отсутствуют
8676	93382.61	116409.34	данные отсутствуют	данные отсутствуют
8677	93375.47	116410.86	данные отсутствуют	данные отсутствуют
8678	93345.66	116416.15	данные отсутствуют	данные отсутствуют
8679	93322.44	116420.5	данные отсутствуют	данные отсутствуют
8680	93289.38	116426.06	данные отсутствуют	данные отсутствуют
8681	93289.21	116426.07	данные отсутствуют	данные отсутствуют
8682	93288.97	116426.04	данные отсутствуют	данные отсутствуют
8683	93288.82	116425.98	данные отсутствуют	данные отсутствуют
8684	93285.7	116424.58	данные отсутствуют	данные отсутствуют
8685	93283.12	116425.72	данные отсутствуют	данные отсутствуют
Государственный регистратор				ФГИС ЕГРН
полное наименование должности			подпись	инициалы, фамилия

М.П.

Выписка из Единого государственного реестра недвижимости об объекте недвижимости
Сведения о частях земельного участка

Земельный участок			
(вид объекта недвижимости)			
Лист № Раздела 4.2	Всего листов раздела 4.2:	Всего разделов:	Всего листов выписки:
04.04.2022 № 99/2022/459148765			
Кадастровый номер:		78:31:0151502:17	

Номер точки	Координаты, м		Описание закрепления на местности	Средняя квадратическая погрешность определения координат характерных точек границы части земельного участка, м
	X	Y		
1	2	3	4	5
8686	93283.02	116425.85	данные отсутствуют	данные отсутствуют
8687	93282.93	116426	данные отсутствуют	данные отсутствуют
8688	93282.85	116426.16	данные отсутствуют	данные отсутствуют
8689	93282.78	116426.32	данные отсутствуют	данные отсутствуют
8690	93282.73	116426.49	данные отсутствуют	данные отсутствуют
8691	93282.69	116426.65	данные отсутствуют	данные отсутствуют
8692	93282.66	116426.91	данные отсутствуют	данные отсутствуют
8693	93282.77	116427.1	данные отсутствуют	данные отсутствуют
8694	93282.83	116427.28	данные отсутствуют	данные отсутствуют
8695	93282.86	116427.47	данные отсутствуют	данные отсутствуют
8696	93282.85	116427.79	данные отсутствуют	данные отсутствуют
8697	93282.8	116427.97	данные отсутствуют	данные отсутствуют
8698	93282.72	116428.15	данные отсутствуют	данные отсутствуют
8699	93277.36	116435.51	данные отсутствуют	данные отсутствуют
8700	93276.22	116437.06	данные отсутствуют	данные отсутствуют
8701	93276	116438.06	данные отсутствуют	данные отсутствуют
8702	93281.7	116471.03	данные отсутствуют	данные отсутствуют
Государственный регистратор				ФГИС ЕГРН
полное наименование должности			подпись	инициалы, фамилия

М.П.

Выписка из Единого государственного реестра недвижимости об объекте недвижимости
Сведения о частях земельного участка

Земельный участок			
<small>(вид объекта недвижимости)</small>			
Лист № Раздела 4.2	Всего листов раздела 4.2:	Всего разделов:	Всего листов выписки:
04.04.2022 № 99/2022/459148765			
Кадастровый номер:		78:31:0151502:17	

Номер точки	Координаты, м		Описание закрепления на местности	Средняя квадратическая погрешность определения координат характерных точек границы части земельного участка, м
	X	Y		
1	2	3	4	5
8703	93281.72	116471.2	данные отсутствуют	данные отсутствуют
8704	93281.69	116471.45	данные отсутствуют	данные отсутствуют
8705	93281.63	116471.61	данные отсутствуют	данные отсутствуют
8706	93281.55	116471.76	данные отсутствуют	данные отсутствуют
8707	93281.44	116471.89	данные отсутствуют	данные отсутствуют
8708	93281.32	116472.01	данные отсутствуют	данные отсутствуют
8709	93281.17	116472.09	данные отсутствуют	данные отсутствуют
8710	93281.02	116472.16	данные отсутствуют	данные отсутствуют
8711	93268	116475.06	данные отсутствуют	данные отсутствуют
8712	93256.41	116476.13	данные отсутствуют	данные отсутствуют
8713	93256.04	116476.19	данные отсутствуют	данные отсутствуют
8714	93255.68	116476.29	данные отсутствуют	данные отсутствуют
8715	93255.33	116476.41	данные отсутствуют	данные отсутствуют
8716	93254.99	116476.56	данные отсутствуют	данные отсутствуют
8717	93254.67	116476.74	данные отсутствуют	данные отсутствуют
8718	93254.36	116476.95	данные отсутствуют	данные отсутствуют
8719	93254.08	116477.19	данные отсутствуют	данные отсутствуют
Государственный регистратор				ФГИС ЕГРН
полное наименование должности			подпись	инициалы, фамилия

М.П.

Выписка из Единого государственного реестра недвижимости об объекте недвижимости
Сведения о частях земельного участка

Земельный участок			
(вид объекта недвижимости)			
Лист № Раздела 4.2	Всего листов раздела 4.2:	Всего разделов:	Всего листов выписки:
04.04.2022 № 99/2022/459148765			
Кадастровый номер:		78:31:0151502:17	

Номер точки	Координаты, м		Описание закрепления на местности	Средняя квадратическая погрешность определения координат характерных точек границы части земельного участка, м
	X	Y		
1	2	3	4	5
8720	93253.81	116477.44	данные отсутствуют	данные отсутствуют
8721	93253.56	116477.72	данные отсутствуют	данные отсутствуют
8722	93253.34	116478.02	данные отсутствуют	данные отсутствуют
8723	93253.15	116478.34	данные отсутствуют	данные отсутствуют
8724	93252.98	116478.67	данные отсутствуют	данные отсутствуют
8725	93252.84	116479.01	данные отсутствуют	данные отсутствуют
8726	93252.74	116479.37	данные отсутствуют	данные отсутствуют
8727	93252.66	116479.73	данные отсутствуют	данные отсутствуют
8728	93252.61	116480.1	данные отсутствуют	данные отсутствуют
8729	93252.6	116480.47	данные отсутствуют	данные отсутствуют
8730	93252.62	116480.93	данные отсутствуют	данные отсутствуют
8731	93252.56	116481.87	данные отсутствуют	данные отсутствуют
8732	93252.53	116482.25	данные отсутствуют	данные отсутствуют
8733	93252.51	116482.42	данные отсутствуют	данные отсутствуют
8734	93252.47	116482.59	данные отсутствуют	данные отсутствуют
8735	93252.38	116482.83	данные отсутствуют	данные отсутствуют
8736	93252.31	116482.99	данные отсутствуют	данные отсутствуют
Государственный регистратор				ФГИС ЕГРН
полное наименование должности			подпись	инициалы, фамилия

М.П.

Выписка из Единого государственного реестра недвижимости об объекте недвижимости
Сведения о частях земельного участка

Земельный участок			
<small>(вид объекта недвижимости)</small>			
Лист № Раздела 4.2	Всего листов раздела 4.2:	Всего разделов:	Всего листов выписки:
04.04.2022 № 99/2022/459148765			
Кадастровый номер:		78:31:0151502:17	

Номер точки	Координаты, м		Описание закрепления на местности	Средняя квадратическая погрешность определения координат характерных точек границы части земельного участка, м
	X	Y		
1	2	3	4	5
8737	93252.17	116483.21	данные отсутствуют	данные отсутствуют
8738	93251.94	116483.47	данные отсутствуют	данные отсутствуют
8739	93251.22	116484.06	данные отсутствуют	данные отсутствуют
8740	93250.43	116484.69	данные отсутствуют	данные отсутствуют
8741	93250.5	116484.82	данные отсутствуют	данные отсутствуют
8742	93250.58	116485.03	данные отсутствуют	данные отсутствуют
8743	93250.62	116485.18	данные отсутствуют	данные отсутствуют
8744	93250.67	116485.43	данные отсутствуют	данные отсутствуют
8745	93253.48	116502.52	данные отсутствуют	данные отсутствуют
8746	93253.56	116502.7	данные отсутствуют	данные отсутствуют
8747	93253.6	116502.86	данные отсутствуют	данные отсутствуют
8748	93255.93	116514.55	данные отсутствуют	данные отсутствуют
8749	93259.68	116533	данные отсутствуют	данные отсутствуют
8750	93261.74	116543.37	данные отсутствуют	данные отсутствуют
8751	93262.29	116544.86	данные отсутствуют	данные отсутствуют
8752	93263.06	116546.59	данные отсутствуют	данные отсутствуют
8753	93263.1	116546.74	данные отсутствуют	данные отсутствуют
Государственный регистратор				ФГИС ЕГРН
полное наименование должности			подпись	инициалы, фамилия

М.П.

Выписка из Единого государственного реестра недвижимости об объекте недвижимости
Сведения о частях земельного участка

Земельный участок			
(вид объекта недвижимости)			
Лист № Раздела 4.2	Всего листов раздела 4.2:	Всего разделов:	Всего листов выписки:
04.04.2022 № 99/2022/459148765			
Кадастровый номер:		78:31:0151502:17	

Номер точки	Координаты, м		Описание закрепления на местности	Средняя квадратическая погрешность определения координат характерных точек границы части земельного участка, м
	X	Y		
1	2	3	4	5
8754	93263.11	116546.91	данные отсутствуют	данные отсутствуют
8755	93263.1	116547.07	данные отсутствуют	данные отсутствуют
8756	93263.06	116547.23	данные отсутствуют	данные отсутствуют
8757	93263	116547.39	данные отсутствуют	данные отсутствуют
8758	93262.51	116548.29	данные отсутствуют	данные отсутствуют
8759	93260.32	116554.54	данные отсутствуют	данные отсутствуют
8760	93259.77	116550.12	данные отсутствуют	данные отсутствуют
8761	93260.65	116547.56	данные отсутствуют	данные отсутствуют
8762	93260.71	116547.42	данные отсутствуют	данные отсутствуют
8763	93261	116546.88	данные отсутствуют	данные отсутствуют
8764	93260.45	116545.64	данные отсутствуют	данные отсутствуют
8765	93259.81	116543.91	данные отсутствуют	данные отсутствуют
8766	93259.17	116540.69	данные отсутствуют	данные отсутствуют
8767	93258.31	116540.87	данные отсутствуют	данные отсутствуют
8768	93257.94	116538.92	данные отсутствуют	данные отсутствуют
8769	93258.64	116538.76	данные отсутствуют	данные отсутствуют
8770	93257.58	116533.42	данные отсутствуют	данные отсутствуют
Государственный регистратор				ФГИС ЕГРН
полное наименование должности			подпись	инициалы, фамилия

М.П.

Выписка из Единого государственного реестра недвижимости об объекте недвижимости
Сведения о частях земельного участка

Земельный участок			
(вид объекта недвижимости)			
Лист № Раздела 4.2	Всего листов раздела 4.2:	Всего разделов:	Всего листов выписки:
04.04.2022 № 99/2022/459148765			
Кадастровый номер:		78:31:0151502:17	

Номер точки	Координаты, м		Описание закрепления на местности	Средняя квадратическая погрешность определения координат характерных точек границы части земельного участка, м
	X	Y		
1	2	3	4	5
8771	93253.83	116514.97	данные отсутствуют	данные отсутствуют
8772	93251.95	116505.53	данные отсутствуют	данные отсутствуют
8773	93251.69	116503.97	данные отсутствуют	данные отсутствуют
8774	93251.19	116504.05	данные отсутствуют	данные отсутствуют
8775	93251.32	116504.73	данные отсутствуют	данные отсутствуют
8776	93252.79	116511.38	данные отсутствуют	данные отсутствуют
8777	93252.81	116511.56	данные отсутствуют	данные отсутствуют
8778	93252.81	116511.78	данные отсутствуют	данные отсутствуют
8779	93252.77	116512	данные отсутствуют	данные отсутствуют
8780	93252.7	116512.19	данные отсутствуют	данные отсутствуют
8781	93252.59	116512.38	данные отсутствуют	данные отсутствуют
8782	93252.43	116512.57	данные отсутствуют	данные отсутствуют
8783	93252.25	116512.71	данные отсутствуют	данные отсутствуют
8784	93251.98	116512.85	данные отсутствуют	данные отсутствуют
8785	93251.81	116512.9	данные отсутствуют	данные отсутствуют
8786	93251.54	116512.95	данные отсутствуют	данные отсутствуют
8787	93237.17	116515.94	данные отсутствуют	данные отсутствуют
Государственный регистратор				ФГИС ЕГРН
полное наименование должности			подпись	инициалы, фамилия

М.П.

Выписка из Единого государственного реестра недвижимости об объекте недвижимости
Сведения о частях земельного участка

Земельный участок			
<small>(вид объекта недвижимости)</small>			
Лист № Раздела 4.2	Всего листов раздела 4.2:	Всего разделов:	Всего листов выписки:
04.04.2022 № 99/2022/459148765			
Кадастровый номер:		78:31:0151502:17	

Номер точки	Координаты, м		Описание закрепления на местности	Средняя квадратическая погрешность определения координат характерных точек границы части земельного участка, м
	X	Y		
1	2	3	4	5
8788	93230.45	116517.18	данные отсутствуют	данные отсутствуют
8789	93226.22	116517.48	данные отсутствуют	данные отсутствуют
8790	93222.96	116517.31	данные отсутствуют	данные отсутствуют
8791	93221.68	116517.27	данные отсутствуют	данные отсутствуют
8792	93221.51	116517.25	данные отсутствуют	данные отсутствуют
8793	93221.31	116517.2	данные отсутствуют	данные отсутствуют
8794	93221.12	116517.11	данные отсутствуют	данные отсутствуют
8795	93220.96	116517	данные отсутствуют	данные отсутствуют
8796	93220.81	116516.85	данные отсутствуют	данные отсутствуют
8797	93220.67	116516.66	данные отсутствуют	данные отсутствуют
8798	93220.57	116516.43	данные отсутствуют	данные отсутствуют
8799	93218.74	116509.97	данные отсутствуют	данные отсутствуют
8800	93211.52	116511.73	данные отсутствуют	данные отсутствуют
8801	93211.38	116511.75	данные отсутствуют	данные отсутствуют
8802	93209.77	116511.91	данные отсутствуют	данные отсутствуют
8803	93207.02	116513.01	данные отсутствуют	данные отсутствуют
8804	93206.03	116513.5	данные отсутствуют	данные отсутствуют

Государственный регистратор		ФГИС ЕГРН
полное наименование должности	подпись	инициалы, фамилия

М.П.

Выписка из Единого государственного реестра недвижимости об объекте недвижимости
Сведения о частях земельного участка

Земельный участок			
<small>(вид объекта недвижимости)</small>			
Лист № Раздела 4.2	Всего листов раздела 4.2:	Всего разделов:	Всего листов выписки:
04.04.2022 № 99/2022/459148765			
Кадастровый номер:		78:31:0151502:17	

Номер точки	Координаты, м		Описание закрепления на местности	Средняя квадратическая погрешность определения координат характерных точек границы части земельного участка, м
	X	Y		
1	2	3	4	5
8805	93205.42	116513.82	данные отсутствуют	данные отсутствуют
8806	93205.26	116513.88	данные отсутствуют	данные отсутствуют
8807	93192.23	116516.91	данные отсутствуют	данные отсутствуют
8808	93183.95	116518.84	данные отсутствуют	данные отсутствуют
8809	93183.77	116518.87	данные отсутствуют	данные отсутствуют
8810	93183.51	116518.87	данные отсутствуют	данные отсутствуют
8811	93183.19	116518.92	данные отсутствуют	данные отсутствуют
8812	93182.87	116518.88	данные отсутствуют	данные отсутствуют
8813	93182.68	116518.82	данные отсутствуют	данные отсутствуют
8814	93182.49	116518.72	данные отсутствуют	данные отсутствуют
8815	93182.32	116518.59	данные отсутствуют	данные отсутствуют
8816	93182.18	116518.43	данные отсутствуют	данные отсутствуют
8817	93182.05	116518.23	данные отсутствуют	данные отсутствуют
8818	93181.97	116518.03	данные отсутствуют	данные отсутствуют
8819	93181.92	116517.81	данные отсутствуют	данные отсутствуют
8820	93171.08	116512.63	данные отсутствуют	данные отсутствуют
8821	93170.1	116512.76	данные отсутствуют	данные отсутствуют

Государственный регистратор		ФГИС ЕГРН
полное наименование должности	подпись	инициалы, фамилия

М.П.

Выписка из Единого государственного реестра недвижимости об объекте недвижимости
Сведения о частях земельного участка

Земельный участок			
(вид объекта недвижимости)			
Лист № Раздела 4.2	Всего листов раздела 4.2:	Всего разделов:	Всего листов выписки:
04.04.2022 № 99/2022/459148765			
Кадастровый номер:		78:31:0151502:17	

Номер точки	Координаты, м		Описание закрепления на местности	Средняя квадратическая погрешность определения координат характерных точек границы части земельного участка, м
	X	Y		
1	2	3	4	5
8822	93169.78	116512.8	данные отсутствуют	данные отсутствуют
8823	93130.42	116511.28	данные отсутствуют	данные отсутствуют
8824	93081.88	116518.62	данные отсутствуют	данные отсутствуют
8825	93057.63	116522.43	данные отсутствуют	данные отсутствуют
8826	93018.75	116528.53	данные отсутствуют	данные отсутствуют
8827	93016.51	116529.8	данные отсутствуют	данные отсутствуют
8828	93016.37	116529.87	данные отсутствуют	данные отсутствуют
8829	93016.22	116529.91	данные отсутствуют	данные отсутствуют
8830	93014.71	116530.21	данные отсутствуют	данные отсутствуют
8831	93002.3	116532.69	данные отсутствуют	данные отсутствуют
8832	92972.12	116538.33	данные отсутствуют	данные отсутствуют
8833	92945.22	116543.32	данные отсутствуют	данные отсутствуют
8834	92944.2	116543.5	данные отсутствуют	данные отсутствуют
8835	92942.17	116543.83	данные отсутствуют	данные отсутствуют
8836	92941.31	116543.92	данные отсутствуют	данные отсутствуют
8837	92918.57	116548.27	данные отсутствуют	данные отсутствуют
8838	92895.23	116552.62	данные отсутствуют	данные отсутствуют
Государственный регистратор				ФГИС ЕГРН
полное наименование должности			подпись	инициалы, фамилия

М.П.

Выписка из Единого государственного реестра недвижимости об объекте недвижимости
Сведения о частях земельного участка

Земельный участок			
(вид объекта недвижимости)			
Лист № Раздела 4.2	Всего листов раздела 4.2:	Всего разделов:	Всего листов выписки:
04.04.2022 № 99/2022/459148765			
Кадастровый номер:		78:31:0151502:17	

Номер точки	Координаты, м		Описание закрепления на местности	Средняя квадратическая погрешность определения координат характерных точек границы части земельного участка, м
	X	Y		
1	2	3	4	5
8839	92877.41	116556.24	данные отсутствуют	данные отсутствуют
8840	92876.58	116556.46	данные отсутствуют	данные отсутствуют
8841	92874.55	116556.84	данные отсутствуют	данные отсутствуют
8842	92856.59	116560.22	данные отсутствуют	данные отсутствуют
8843	92856.42	116560.25	данные отсутствуют	данные отсутствуют
8844	92856.11	116560.24	данные отсутствуют	данные отсутствуют
8845	92855.74	116560.14	данные отсутствуют	данные отсутствуют
8846	92855.51	116560.02	данные отсутствуют	данные отсутствуют
8847	92855.21	116559.78	данные отсутствуют	данные отсутствуют
8848	92855.05	116559.57	данные отсутствуют	данные отсутствуют
8849	92854.93	116559.35	данные отсутствуют	данные отсутствуют
8850	92854.87	116559.19	данные отсутствуют	данные отсутствуют
8851	92854.16	116556.82	данные отсутствуют	данные отсутствуют
8852	92852.28	116553.36	данные отсутствуют	данные отсутствуют
8853	92850.38	116549.51	данные отсутствуют	данные отсутствуют
8854	92849.37	116549	данные отсутствуют	данные отсутствуют
8855	92849.2	116548.9	данные отсутствуют	данные отсутствуют
Государственный регистратор				ФГИС ЕГРН
полное наименование должности			подпись	инициалы, фамилия

М.П.

Выписка из Единого государственного реестра недвижимости об объекте недвижимости
Сведения о частях земельного участка

Земельный участок			
(вид объекта недвижимости)			
Лист № Раздела 4.2	Всего листов раздела 4.2:	Всего разделов:	Всего листов выписки:
04.04.2022 № 99/2022/459148765			
Кадастровый номер:		78:31:0151502:17	

Номер точки	Координаты, м		Описание закрепления на местности	Средняя квадратическая погрешность определения координат характерных точек границы части земельного участка, м
	X	Y		
1	2	3	4	5
8856	92849.08	116548.81	данные отсутствуют	данные отсутствуют
8857	92848.88	116548.61	данные отсутствуют	данные отсутствуют
8858	92848.74	116548.43	данные отсутствуют	данные отсутствуют
8859	92848.64	116548.25	данные отсутствуют	данные отсутствуют
8860	92848.56	116548.04	данные отсутствуют	данные отсутствуют
8861	92848.49	116547.8	данные отсутствуют	данные отсутствуют
8862	92848.23	116546.32	данные отсутствуют	данные отсутствуют
8863	92848.21	116546.15	данные отсутствуют	данные отсутствуют
8864	92848.24	116545.89	данные отсутствуют	данные отсутствуют
8865	92848.3	116545.72	данные отсутствуют	данные отсутствуют
8866	92848.44	116545.5	данные отсутствуют	данные отсутствуют
8867	92848.63	116545.33	данные отсутствуют	данные отсутствуют
8868	92848.87	116545.2	данные отсутствуют	данные отсутствуют
8869	92849.03	116545.16	данные отсутствуют	данные отсутствуют
8870	92849.21	116545.14	данные отсутствуют	данные отсутствуют
8871	92849.38	116545.16	данные отсутствуют	данные отсутствуют
8872	92849.55	116545.2	данные отсутствуют	данные отсутствуют
Государственный регистратор				ФГИС ЕГРН
полное наименование должности			подпись	инициалы, фамилия

М.П.

Выписка из Единого государственного реестра недвижимости об объекте недвижимости
Сведения о частях земельного участка

Земельный участок			
(вид объекта недвижимости)			
Лист № Раздела 4.2	Всего листов раздела 4.2:	Всего разделов:	Всего листов выписки:
04.04.2022 № 99/2022/459148765			
Кадастровый номер:		78:31:0151502:17	

Номер точки	Координаты, м		Описание закрепления на местности	Средняя квадратическая погрешность определения координат характерных точек границы части земельного участка, м
	X	Y		
1	2	3	4	5
8873	92849.71	116545.27	данные отсутствуют	данные отсутствуют
8874	92849.92	116545.43	данные отсутствуют	данные отсутствуют
8875	92850.08	116545.64	данные отсутствуют	данные отсутствуют
8876	92850.55	116547.36	данные отсутствуют	данные отсутствуют
8877	92850.29	116545.6	данные отсутствуют	данные отсутствуют
8878	92850.34	116545.43	данные отсутствуют	данные отсутствуют
8879	92850.41	116545.27	данные отсутствуют	данные отсутствуют
8880	92850.51	116545.13	данные отсутствуют	данные отсутствуют
8881	92850.7	116544.95	данные отсутствуют	данные отсутствуют
8882	92850.93	116544.83	данные отсутствуют	данные отсутствуют
8883	92851.19	116544.77	данные отсутствуют	данные отсутствуют
8884	92851.45	116544.78	данные отсутствуют	данные отсутствуют
8885	92851.7	116544.86	данные отсутствуют	данные отсутствуют
8886	92851.92	116545	данные отсутствуют	данные отсутствуют
8887	92852.1	116545.19	данные отсутствуют	данные отсутствуют
8888	92852.22	116545.42	данные отсутствуют	данные отсутствуют
8889	92852.26	116545.59	данные отсутствуют	данные отсутствуют
Государственный регистратор				ФГИС ЕГРН
полное наименование должности			подпись	инициалы, фамилия

М.П.

Выписка из Единого государственного реестра недвижимости об объекте недвижимости
Сведения о частях земельного участка

Земельный участок			
<small>(вид объекта недвижимости)</small>			
Лист № Раздела 4.2	Всего листов раздела 4.2:	Всего разделов:	Всего листов выписки:
04.04.2022 № 99/2022/459148765			
Кадастровый номер:		78:31:0151502:17	

Номер точки	Координаты, м		Описание закрепления на местности	Средняя квадратическая погрешность определения координат характерных точек границы части земельного участка, м
	X	Y		
1	2	3	4	5
8890	92852.59	116547.4	данные отсутствуют	данные отсутствуют
8891	92852.62	116547.64	данные отсутствуют	данные отсутствуют
8892	92852.62	116547.85	данные отсутствуют	данные отсутствуют
8893	92852.56	116548.39	данные отсутствуют	данные отсутствуют
8894	92854.47	116552.25	данные отсутствуют	данные отсутствуют
8895	92856.41	116555.84	данные отсутствуют	данные отсутствуют
8896	92856.46	116555.97	данные отсутствуют	данные отсутствуют
8897	92856.97	116557.66	данные отсутствуют	данные отсутствуют
8898	92874.1	116554.43	данные отсутствуют	данные отсутствуют
8899	92876.11	116554.06	данные отсутствуют	данные отсутствуют
8900	92876.94	116553.94	данные отсутствуют	данные отсутствуют
8901	92894.77	116550.31	данные отсутствуют	данные отсутствуют
8902	92918.13	116545.96	данные отсутствуют	данные отсутствуют
8903	92940.88	116541.61	данные отсутствуют	данные отсутствуют
8904	92941.83	116541.37	данные отсутствуют	данные отсутствуют
8905	92943.79	116541.06	данные отсутствуют	данные отсутствуют
8906	92944.74	116540.86	данные отсутствуют	данные отсутствуют

Государственный регистратор		ФГИС ЕГРН
полное наименование должности	подпись	инициалы, фамилия

М.П.

Выписка из Единого государственного реестра недвижимости об объекте недвижимости
Сведения о частях земельного участка

Земельный участок			
<small>(вид объекта недвижимости)</small>			
Лист № Раздела 4.2	Всего листов раздела 4.2:	Всего разделов:	Всего листов выписки:
04.04.2022 № 99/2022/459148765			
Кадастровый номер:		78:31:0151502:17	

Номер точки	Координаты, м		Описание закрепления на местности	Средняя квадратическая погрешность определения координат характерных точек границы части земельного участка, м
	X	Y		
1	2	3	4	5
8907	92971.67	116535.87	данные отсутствуют	данные отсутствуют
8908	93001.83	116530.23	данные отсутствуют	данные отсутствуют
8909	93014.16	116527.77	данные отсутствуют	данные отсутствуют
8910	93015.58	116527.29	данные отсутствуют	данные отсутствуют
8911	93018.16	116526.46	данные отсутствуют	данные отсутствуют
8912	93057.3	116520.31	данные отсутствуют	данные отсутствуют
8913	93081.57	116516.64	данные отсутствуют	данные отсутствуют
8914	93130.08	116509.02	данные отсутствуют	данные отсутствуют
8915	93130.32	116508.99	данные отсутствуют	данные отсутствуют
8916	93169.67	116510.52	данные отсутствуют	данные отсутствуют
8917	93169.87	116510.49	данные отсутствуют	данные отсутствуют
8918	93171.38	116510.48	данные отсутствуют	данные отсутствуют
8919	93171.53	116510.5	данные отсутствуют	данные отсутствуют
8920	93171.67	116510.55	данные отсутствуют	данные отсутствуют
8921	93182.84	116515.88	данные отсутствуют	данные отсутствуют
8922	93183.7	116512.55	данные отсутствуют	данные отсутствуют
8923	93184.77	116506.89	данные отсутствуют	данные отсутствуют

Государственный регистратор		ФГИС ЕГРН
полное наименование должности	подпись	инициалы, фамилия

М.П.

Выписка из Единого государственного реестра недвижимости об объекте недвижимости
Сведения о частях земельного участка

Земельный участок			
(вид объекта недвижимости)			
Лист № Раздела 4.2	Всего листов раздела 4.2:	Всего разделов:	Всего листов выписки:
04.04.2022 № 99/2022/459148765			
Кадастровый номер:		78:31:0151502:17	

Номер точки	Координаты, м		Описание закрепления на местности	Средняя квадратическая погрешность определения координат характерных точек границы части земельного участка, м
	X	Y		
1	2	3	4	5
8924	93185.36	116501.17	данные отсутствуют	данные отсутствуют
8925	93185.44	116495.4	данные отсутствуют	данные отсутствуют
8926	93185.35	116490.66	данные отсутствуют	данные отсутствуют
8927	93185.35	116490.35	данные отсутствуют	данные отсутствуют
8928	93185.39	116490.11	данные отсутствуют	данные отсутствуют
8929	93185.47	116489.86	данные отсутствуют	данные отсутствуют
8930	93185.53	116489.71	данные отсутствуют	данные отсутствуют
8931	93185.65	116489.51	данные отсутствуют	данные отсутствуют
211	93186.25	116489.56	данные отсутствуют	данные отсутствуют
212	93186.67	116490.62	данные отсутствуют	данные отсутствуют
8932	93190.52	116489.94	данные отсутствуют	данные отсутствуют
8933	93190.57	116490.37	данные отсутствуют	данные отсутствуют
8934	93190.57	116490.55	данные отсутствуют	данные отсутствуют
8935	93190.52	116490.8	данные отсутствуют	данные отсутствуют
8936	93190.45	116490.96	данные отсутствуют	данные отсутствуют
8937	93190.35	116491.1	данные отсутствуют	данные отсутствуют
8938	93190.23	116491.23	данные отсутствуют	данные отсутствуют

Государственный регистратор		ФГИС ЕГРН
полное наименование должности	подпись	инициалы, фамилия

М.П.

Выписка из Единого государственного реестра недвижимости об объекте недвижимости
Сведения о частях земельного участка

Земельный участок			
(вид объекта недвижимости)			
Лист № Раздела 4.2	Всего листов раздела 4.2:	Всего разделов:	Всего листов выписки:
04.04.2022 № 99/2022/459148765			
Кадастровый номер:		78:31:0151502:17	

Номер точки	Координаты, м		Описание закрепления на местности	Средняя квадратическая погрешность определения координат характерных точек границы части земельного участка, м
	X	Y		
1	2	3	4	5
8939	93190.09	116491.33	данные отсутствуют	данные отсутствуют
8940	93189.93	116491.41	данные отсутствуют	данные отсутствуют
8941	93189.76	116491.46	данные отсутствуют	данные отсутствуют
8942	93189.59	116491.48	данные отсутствуют	данные отсутствуют
8943	93189.33	116491.45	данные отсутствуют	данные отсутствуют
8944	93189.17	116491.39	данные отсутствуют	данные отсутствуют
8945	93189.01	116491.31	данные отсутствуют	данные отсутствуют
8946	93188.88	116491.2	данные отсутствуют	данные отсутствуют
8947	93188.76	116491.06	данные отсутствуют	данные отсутствуют
8948	93188.67	116490.92	данные отсутствуют	данные отсутствуют
8949	93188.61	116490.75	данные отсутствуют	данные отсутствуют
8950	93188.57	116490.5	данные отсутствуют	данные отсутствуют
8951	93187.35	116490.72	данные отсутствуют	данные отсутствуют
8952	93187.39	116492.85	данные отсутствуют	данные отсутствуют
8953	93187.65	116492.88	данные отсутствуют	данные отсутствуют
8954	93187.82	116492.94	данные отсутствуют	данные отсутствуют
8955	93187.97	116493.02	данные отсутствуют	данные отсутствуют

Государственный регистратор		ФГИС ЕГРН
полное наименование должности	подпись	инициалы, фамилия

М.П.

Выписка из Единого государственного реестра недвижимости об объекте недвижимости
Сведения о частях земельного участка

Земельный участок			
<small>(вид объекта недвижимости)</small>			
Лист № Раздела 4.2	Всего листов раздела 4.2:	Всего разделов:	Всего листов выписки:
04.04.2022 № 99/2022/459148765			
Кадастровый номер:		78:31:0151502:17	

Номер точки	Координаты, м		Описание закрепления на местности	Средняя квадратическая погрешность определения координат характерных точек границы части земельного участка, м
	X	Y		
1	2	3	4	5
8956	93188.11	116493.13	данные отсутствуют	данные отсутствуют
8957	93188.28	116493.34	данные отсутствуют	данные отсутствуют
8958	93188.35	116493.5	данные отсутствуют	данные отсутствуют
8959	93188.4	116493.67	данные отсутствуют	данные отсутствуют
8960	93188.42	116493.85	данные отсутствуют	данные отсутствуют
8961	93188.4	116494.03	данные отсутствуют	данные отсутствуют
8962	93188.35	116494.2	данные отсутствуют	данные отсутствуют
8963	93188.28	116494.36	данные отсутствуют	данные отсутствуют
8964	93188.18	116494.5	данные отсутствуют	данные отсутствуют
8965	93188.05	116494.63	данные отсутствуют	данные отсутствуют
8966	93187.82	116494.77	данные отсутствуют	данные отсутствуют
8967	93191.08	116511.11	данные отсутствуют	данные отсутствуют
8968	93194.51	116511.05	данные отсутствуют	данные отсутствуют
8969	93198.6	116510.37	данные отсутствуют	данные отсутствуют
8970	93215.29	116506.76	данные отсутствуют	данные отсутствуют
8971	93218.11	116506.15	данные отсутствуют	данные отсутствуют
8972	93218.33	116506.12	данные отсутствуют	данные отсутствуют
Государственный регистратор				ФГИС ЕГРН
полное наименование должности			подпись	инициалы, фамилия

М.П.

Выписка из Единого государственного реестра недвижимости об объекте недвижимости
Сведения о частях земельного участка

Земельный участок			
(вид объекта недвижимости)			
Лист № Раздела 4.2	Всего листов раздела 4.2:	Всего разделов:	Всего листов выписки:
04.04.2022 № 99/2022/459148765			
Кадастровый номер:		78:31:0151502:17	

Номер точки	Координаты, м		Описание закрепления на местности	Средняя квадратическая погрешность определения координат характерных точек границы части земельного участка, м
	X	Y		
1	2	3	4	5
8973	93218.48	116506.12	данные отсутствуют	данные отсутствуют
8974	93218.72	116506.14	данные отсутствуют	данные отсутствуют
8975	93218.93	116506.19	данные отсутствуют	данные отсутствуют
8976	93219.07	116506.24	данные отсутствуют	данные отсутствуют
8977	93219.29	116506.35	данные отсутствуют	данные отсутствуют
8978	93219.54	116506.52	данные отсутствуют	данные отсутствуют
8979	93219.75	116506.74	данные отсутствуют	данные отсутствуют
8980	93219.88	116506.91	данные отсутствуют	данные отсутствуют
8981	93220.02	116507.18	данные отсутствуют	данные отсутствуют
8982	93220.07	116507.33	данные отсутствуют	данные отсутствуют
8983	93220.14	116507.58	данные отсутствуют	данные отсутствуют
8984	93223.75	116506.7	данные отсутствуют	данные отсутствуют
8985	93224.46	116506.26	данные отсутствуют	данные отсутствуют
8986	93224.6	116506.18	данные отсутствуют	данные отсутствуют
8987	93224.76	116506.13	данные отсутствуют	данные отсутствуют
8988	93229	116505.47	данные отсутствуют	данные отсутствуют
8989	93229.45	116499.75	данные отсутствуют	данные отсутствуют
Государственный регистратор				ФГИС ЕГРН
полное наименование должности			подпись	инициалы, фамилия

М.П.

Выписка из Единого государственного реестра недвижимости об объекте недвижимости
Сведения о частях земельного участка

Земельный участок			
(вид объекта недвижимости)			
Лист № Раздела 4.2	Всего листов раздела 4.2:	Всего разделов:	Всего листов выписки:
04.04.2022 № 99/2022/459148765			
Кадастровый номер:		78:31:0151502:17	

Номер точки	Координаты, м		Описание закрепления на местности	Средняя квадратическая погрешность определения координат характерных точек границы части земельного участка, м
	X	Y		
1	2	3	4	5
8990	93229.48	116499.55	данные отсутствуют	данные отсутствуют
8991	93232.42	116491.6	данные отсутствуют	данные отсутствуют
8992	93232.28	116489.8	данные отсутствуют	данные отсутствуют
221	93232.93	116489.7	данные отсутствуют	данные отсутствуют
222	93232.59	116487.92	данные отсутствуют	данные отсутствуют
223	93233.23	116486.41	данные отсутствуют	данные отсутствуют
8993	93234.01	116486.21	данные отсутствуют	данные отсутствуют
8994	93234.44	116491.75	данные отсутствуют	данные отсутствуют
8995	93234.42	116491.93	данные отсутствуют	данные отсутствуют
8996	93234.37	116492.09	данные отсутствуют	данные отсутствуют
8997	93231.43	116500.04	данные отсутствуют	данные отсутствуют
8998	93231.03	116505.15	данные отсутствуют	данные отсутствуют
8999	93248.85	116502.39	данные отсутствуют	данные отсутствуют
9000	93248.44	116500.2	данные отсутствуют	данные отсутствуют
9001	93247.21	116493.01	данные отсутствуют	данные отсутствуют
9002	93247.14	116492.47	данные отсутствуют	данные отсутствуют
9003	93247.11	116492.03	данные отсутствуют	данные отсутствуют
Государственный регистратор				ФГИС ЕГРН
полное наименование должности			подпись	инициалы, фамилия

М.П.

Выписка из Единого государственного реестра недвижимости об объекте недвижимости
Сведения о частях земельного участка

Земельный участок			
<small>(вид объекта недвижимости)</small>			
Лист № Раздела 4.2	Всего листов раздела 4.2:	Всего разделов:	Всего листов выписки:
04.04.2022 № 99/2022/459148765			
Кадастровый номер:		78:31:0151502:17	

Номер точки	Координаты, м		Описание закрепления на местности	Средняя квадратическая погрешность определения координат характерных точек границы части земельного участка, м
	X	Y		
1	2	3	4	5
9004	93247.12	116491.45	данные отсутствуют	данные отсутствуют
9005	93247.16	116490.98	данные отсутствуют	данные отсутствуют
9006	93247.75	116486.16	данные отсутствуют	данные отсутствуют
9007	93246.17	116486.67	данные отсутствуют	данные отсутствуют
9008	93245.29	116486.77	данные отсутствуют	данные отсутствуют
9009	93245.15	116486.78	данные отсутствуют	данные отсутствуют
9010	93244.73	116486.72	данные отсутствуют	данные отсутствуют
9011	93241.3	116486.4	данные отсутствуют	данные отсутствуют
9012	93240.9	116486.36	данные отсутствуют	данные отсутствуют
9013	93240.6	116486.29	данные отсутствуют	данные отсутствуют
9014	93237.3	116485.34	данные отсутствуют	данные отсутствуют
9015	93241.4	116484.26	данные отсутствуют	данные отсутствуют
9016	93245.21	116484.63	данные отсутствуют	данные отсутствуют
9017	93245.74	116484.57	данные отсутствуют	данные отсутствуют
9018	93248.02	116483.81	данные отсутствуют	данные отсутствуют
9019	93250.44	116481.5	данные отсутствуют	данные отсутствуют
9020	93250.48	116480.89	данные отсутствуют	данные отсутствуют

Государственный регистратор		ФГИС ЕГРН
полное наименование должности	подпись	инициалы, фамилия

М.П.

Выписка из Единого государственного реестра недвижимости об объекте недвижимости
Сведения о частях земельного участка

Земельный участок			
(вид объекта недвижимости)			
Лист № Раздела 4.2	Всего листов раздела 4.2:	Всего разделов:	Всего листов выписки:
04.04.2022 № 99/2022/459148765			
Кадастровый номер:		78:31:0151502:17	

Номер точки	Координаты, м		Описание закрепления на местности	Средняя квадратическая погрешность определения координат характерных точек границы части земельного участка, м
	X	Y		
1	2	3	4	5
9021	93250.46	116480.47	данные отсутствуют	данные отсутствуют
9022	93250.48	116479.93	данные отсутствуют	данные отсутствуют
9023	93250.56	116479.3	данные отсутствуют	данные отсутствуют
9024	93250.68	116478.76	данные отсутствуют	данные отсутствуют
9025	93250.81	116478.32	данные отсутствуют	данные отсутствуют
9026	93251.01	116477.8	данные отсутствуют	данные отсутствуют
9027	93251.26	116477.31	данные отсутствуют	данные отсутствуют
9028	93251.54	116476.84	данные отсутствуют	данные отсутствуют
9029	93251.92	116476.33	данные отсутствуют	данные отсутствуют
9030	93252.23	116475.98	данные отсутствуют	данные отсутствуют
9031	93252.68	116475.54	данные отсутствуют	данные отсутствуют
9032	93253.11	116475.2	данные отсутствуют	данные отсутствуют
9033	93253.5	116474.94	данные отсутствуют	данные отсутствуют
9034	93254.05	116474.63	данные отсутствуют	данные отсутствуют
9035	93254.55	116474.41	данные отсутствуют	данные отсутствуют
9036	93254.99	116474.25	данные отсутствуют	данные отсутствуют
9037	93255.61	116474.09	данные отсутствуют	данные отсутствуют
Государственный регистратор				ФГИС ЕГРН
полное наименование должности			подпись	инициалы, фамилия

М.П.

Выписка из Единого государственного реестра недвижимости об объекте недвижимости
Сведения о частях земельного участка

Земельный участок			
(вид объекта недвижимости)			
Лист № Раздела 4.2	Всего листов раздела 4.2:	Всего разделов:	Всего листов выписки:
04.04.2022 № 99/2022/459148765			
Кадастровый номер:		78:31:0151502:17	

Номер точки	Координаты, м		Описание закрепления на местности	Средняя квадратическая погрешность определения координат характерных точек границы части земельного участка, м
	X	Y		
1	2	3	4	5
9038	93256.06	116474.01	данные отсутствуют	данные отсутствуют
9039	93267.73	116472.94	данные отсутствуют	данные отсутствуют
9040	93279.41	116470.33	данные отсутствуют	данные отсутствуют
9041	93277.97	116462	данные отсутствуют	данные отсутствуют
187	93279.2	116461.69	данные отсутствуют	данные отсутствуют
9042	93275.01	116433.99	данные отсутствуют	данные отсутствуют
9043	93275.9	116433.88	данные отсутствуют	данные отсутствуют
9044	93280.55	116427.51	данные отсутствуют	данные отсутствуют
9045	93280.52	116427.31	данные отсутствуют	данные отсутствуют
9046	93280.51	116427.04	данные отсутствуют	данные отсутствуют
9047	93280.54	116426.62	данные отсутствуют	данные отсутствуют
9048	93280.57	116426.35	данные отсутствуют	данные отсутствуют
9049	93280.66	116425.93	данные отсутствуют	данные отсутствуют
9050	93280.74	116425.68	данные отсутствуют	данные отсутствуют
9051	93280.9	116425.28	данные отсутствуют	данные отсутствуют
9052	93281.19	116424.75	данные отсутствуют	данные отсутствуют
9053	93281.39	116424.46	данные отсутствуют	данные отсутствуют

Государственный регистратор		ФГИС ЕГРН
полное наименование должности	подпись	инициалы, фамилия

М.П.

Выписка из Единого государственного реестра недвижимости об объекте недвижимости
Сведения о частях земельного участка

Земельный участок			
(вид объекта недвижимости)			
Лист № Раздела 4.2	Всего листов раздела 4.2:	Всего разделов:	Всего листов выписки:
04.04.2022 № 99/2022/459148765			
Кадастровый номер:		78:31:0151502:17	

Номер точки	Координаты, м		Описание закрепления на местности	Средняя квадратическая погрешность определения координат характерных точек границы части земельного участка, м
	X	Y		
1	2	3	4	5
9054	93281.74	116424.02	данные отсутствуют	данные отсутствуют
9055	93281.87	116423.9	данные отсутствуют	данные отсутствуют
9056	93282.01	116423.81	данные отсутствуют	данные отсутствуют
9057	93285.46	116422.41	данные отсутствуют	данные отсутствуют
9058	93285.62	116422.37	данные отсутствуют	данные отсутствуют
9059	93285.78	116422.36	данные отсутствуют	данные отсутствуют
9060	93285.94	116422.38	данные отсутствуют	данные отсутствуют
9061	93286.09	116422.42	данные отсутствуют	данные отсутствуют
9062	93289.38	116423.89	данные отсутствуют	данные отсутствуют
9063	93322.06	116418.4	данные отсутствуют	данные отсутствуют
9064	93345.28	116414.05	данные отсутствуют	данные отсутствуют
9065	93375.04	116408.76	данные отсутствуют	данные отсутствуют
9066	93382.11	116407.25	данные отсутствуют	данные отсутствуют
9067	93389.26	116405.48	данные отсутствуют	данные отсутствуют
9068	93390.1	116405.32	данные отсутствуют	данные отсутствуют
9069	93391.86	116405.02	данные отсутствуют	данные отсутствуют
9070	93393.69	116404.7	данные отсутствуют	данные отсутствуют
Государственный регистратор				ФГИС ЕГРН
полное наименование должности			подпись	инициалы, фамилия

М.П.

Выписка из Единого государственного реестра недвижимости об объекте недвижимости
Сведения о частях земельного участка

Земельный участок			
(вид объекта недвижимости)			
Лист № Раздела 4.2	Всего листов раздела 4.2:	Всего разделов:	Всего листов выписки:
04.04.2022 № 99/2022/459148765			
Кадастровый номер:		78:31:0151502:17	

Номер точки	Координаты, м		Описание закрепления на местности	Средняя квадратическая погрешность определения координат характерных точек границы части земельного участка, м
	X	Y		
1	2	3	4	5
9071	93419.67	116400.2	данные отсутствуют	данные отсутствуют
9072	93434.44	116397.75	данные отсутствуют	данные отсутствуют
9073	93445.38	116396.11	данные отсутствуют	данные отсутствуют
9074	93451.07	116395.23	данные отсутствуют	данные отсутствуют
9075	93459.27	116393.4	данные отсутствуют	данные отсутствуют
9076	93471.87	116390.64	данные отсутствуют	данные отсутствуют
9077	93472.44	116390.53	данные отсутствуют	данные отсутствуют
9078	93476.24	116389.9	данные отсутствуют	данные отсутствуют
9079	93475.51	116384.32	данные отсутствуют	данные отсутствуют
9080	93475.5	116384.09	данные отсутствуют	данные отсутствуют
9081	93475.5	116383.9	данные отсутствуют	данные отсутствуют
9082	93475.54	116383.62	данные отсутствуют	данные отсутствуют
9083	93475.59	116383.44	данные отсутствуют	данные отсутствуют
9084	93475.65	116383.26	данные отсутствуют	данные отсутствуют
9085	93475.77	116383.01	данные отсутствуют	данные отсутствуют
9086	93475.87	116382.85	данные отсутствуют	данные отсутствуют
9087	93476.05	116382.63	данные отсутствуют	данные отсутствуют
Государственный регистратор				ФГИС ЕГРН
полное наименование должности			подпись	инициалы, фамилия

М.П.

Выписка из Единого государственного реестра недвижимости об объекте недвижимости
Сведения о частях земельного участка

Земельный участок			
<small>(вид объекта недвижимости)</small>			
Лист № Раздела 4.2	Всего листов раздела 4.2:	Всего разделов:	Всего листов выписки:
04.04.2022 № 99/2022/459148765			
Кадастровый номер:		78:31:0151502:17	

Номер точки	Координаты, м		Описание закрепления на местности	Средняя квадратическая погрешность определения координат характерных точек границы части земельного участка, м
	X	Y		
1	2	3	4	5
9088	93476.18	116382.5	данные отсутствуют	данные отсутствуют
9089	93476.33	116382.38	данные отсутствуют	данные отсутствуют
9090	93476.48	116382.27	данные отсутствуют	данные отсутствуют
9091	93476.73	116382.14	данные отсутствуют	данные отсутствуют
9092	93476.9	116382.07	данные отсутствуют	данные отсутствуют
9093	93477.08	116382.02	данные отсутствуют	данные отсутствуют
9094	93503.13	116377.27	данные отсутствуют	данные отсутствуют
9095	93514.62	116374.74	данные отсутствуют	данные отсутствуют
9096	93541.92	116367.47	данные отсутствуют	данные отсутствуют
9097	93543	116367.19	данные отсутствуют	данные отсутствуют
9098	93543.15	116367.16	данные отсутствуют	данные отсутствуют
9099	93543.31	116367.16	данные отсутствуют	данные отсутствуют
9100	93543.46	116367.18	данные отсутствуют	данные отсутствуют
9101	93546.42	116367.82	данные отсутствуют	данные отсутствуют
9102	93546.95	116367.61	данные отсутствуют	данные отсутствуют
9103	93552.25	116365.68	данные отсутствуют	данные отсутствуют
9104	93552.41	116365.64	данные отсутствуют	данные отсутствуют
Государственный регистратор				ФГИС ЕГРН
полное наименование должности			подпись	инициалы, фамилия

М.П.

Выписка из Единого государственного реестра недвижимости об объекте недвижимости
Сведения о частях земельного участка

Земельный участок			
(вид объекта недвижимости)			
Лист № Раздела 4.2	Всего листов раздела 4.2:	Всего разделов:	Всего листов выписки:
04.04.2022 № 99/2022/459148765			
Кадастровый номер:		78:31:0151502:17	

Номер точки	Координаты, м		Описание закрепления на местности	Средняя квадратическая погрешность определения координат характерных точек границы части земельного участка, м
	X	Y		
1	2	3	4	5
9105	93552.57	116365.62	данные отсутствуют	данные отсутствуют
9106	93561.67	116365.45	данные отсутствуют	данные отсутствуют
9107	93561.84	116365.48	данные отсутствуют	данные отсутствуют
9108	93562	116365.54	данные отсутствуют	данные отсутствуют
9109	93562.16	116365.62	данные отсутствуют	данные отсутствуют
9110	93562.35	116365.79	данные отсутствуют	данные отсутствуют
9111	93563.75	116367.39	данные отсутствуют	данные отсутствуют
9112	93564.23	116364.53	данные отсутствуют	данные отсутствуют
9113	93564.28	116364.37	данные отсутствуют	данные отсутствуют
9114	93564.37	116364.14	данные отсутствуют	данные отсутствуют
9115	93564.45	116363.99	данные отсутствуют	данные отсутствуют
9116	93564.54	116363.85	данные отсутствуют	данные отсутствуют
9117	93564.64	116363.73	данные отсутствуют	данные отсутствуют
9118	93564.81	116363.55	данные отсутствуют	данные отсутствуют
9119	93565.01	116363.4	данные отсутствуют	данные отсутствуют
9120	93565.15	116363.31	данные отсутствуют	данные отсутствуют
9121	93565.3	116363.24	данные отсутствуют	данные отсутствуют
Государственный регистратор				ФГИС ЕГРН
полное наименование должности			подпись	инициалы, фамилия

М.П.

Выписка из Единого государственного реестра недвижимости об объекте недвижимости
Сведения о частях земельного участка

Земельный участок			
(вид объекта недвижимости)			
Лист № Раздела 4.2	Всего листов раздела 4.2:	Всего разделов:	Всего листов выписки:
04.04.2022 № 99/2022/459148765			
Кадастровый номер:		78:31:0151502:17	

Номер точки	Координаты, м		Описание закрепления на местности	Средняя квадратическая погрешность определения координат характерных точек границы части земельного участка, м
	X	Y		
1	2	3	4	5
9122	93565.45	116363.18	данные отсутствуют	данные отсутствуют
9123	93565.61	116363.13	данные отсутствуют	данные отсутствуют
9124	93570.52	116362.24	данные отсутствуют	данные отсутствуют
9125	93590.97	116360.2	данные отсутствуют	данные отсутствуют
9126	93612.68	116357.3	данные отсутствуют	данные отсутствуют
9127	93616.36	116356.98	данные отсутствуют	данные отсутствуют
9128	93617.65	116356.97	данные отсутствуют	данные отсутствуют
9129	93617.89	116357	данные отсутствуют	данные отсутствуют
9130	93618.05	116357.04	данные отсутствуют	данные отсутствуют
9131	93618.19	116357.09	данные отсутствуют	данные отсутствуют
9132	93618.34	116357.15	данные отсутствуют	данные отсутствуют
9133	93618.48	116357.23	данные отсутствуют	данные отсутствуют
9134	93618.66	116357.36	данные отсутствуют	данные отсутствуют
9135	93620.7	116359.09	данные отсутствуют	данные отсутствуют
9136	93621.85	116358.85	данные отсутствуют	данные отсутствуют
9137	93624.67	116358.29	данные отсутствуют	данные отсутствуют
9138	93626.05	116358.02	данные отсутствуют	данные отсутствуют
Государственный регистратор				ФГИС ЕГРН
полное наименование должности			подпись	инициалы, фамилия

М.П.

Выписка из Единого государственного реестра недвижимости об объекте недвижимости
Сведения о частях земельного участка

Земельный участок			
(вид объекта недвижимости)			
Лист № Раздела 4.2	Всего листов раздела 4.2:	Всего разделов:	Всего листов выписки:
04.04.2022 № 99/2022/459148765			
Кадастровый номер:		78:31:0151502:17	

Номер точки	Координаты, м		Описание закрепления на местности	Средняя квадратическая погрешность определения координат характерных точек границы части земельного участка, м
	X	Y		
1	2	3	4	5
9139	93626.22	116358.01	данные отсутствуют	данные отсутствуют
9140	93626.39	116358.03	данные отсутствуют	данные отсутствуют
9141	93626.55	116358.09	данные отсутствуют	данные отсутствуют
9142	93626.7	116358.16	данные отсутствуют	данные отсутствуют
9143	93644.13	116371.36	данные отсутствуют	данные отсутствуют
9144	93657.77	116380.47	данные отсутствуют	данные отсутствуют
8538	93656.47	116382.01	данные отсутствуют	данные отсутствуют
9145	93186.75	116507.22	данные отсутствуют	данные отсутствуют
9146	93185.64	116513.02	данные отсутствуют	данные отсутствуют
9147	93184.71	116516.61	данные отсутствуют	данные отсутствуют
9148	93191.78	116514.96	данные отсутствуют	данные отсутствуют
9149	93204.61	116511.98	данные отсутствуют	данные отсутствуют
9150	93205.14	116511.71	данные отсутствуют	данные отсутствуют
9151	93206.17	116511.2	данные отсутствуют	данные отсутствуют
9152	93208.46	116510.28	данные отсутствуют	данные отсутствуют
9153	93199	116512.33	данные отсутствуют	данные отсутствуют
9154	93194.64	116513.05	данные отсутствуют	данные отсутствуют
Государственный регистратор				ФГИС ЕГРН
полное наименование должности			подпись	инициалы, фамилия

М.П.

Выписка из Единого государственного реестра недвижимости об объекте недвижимости
Сведения о частях земельного участка

Земельный участок			
<small>(вид объекта недвижимости)</small>			
Лист № Раздела 4.2	Всего листов раздела 4.2:	Всего разделов:	Всего листов выписки:
04.04.2022 № 99/2022/459148765			
Кадастровый номер:		78:31:0151502:17	

Номер точки	Координаты, м		Описание закрепления на местности	Средняя квадратическая погрешность определения координат характерных точек границы части земельного участка, м
	X	Y		
1	2	3	4	5
9155	93191.25	116513.16	данные отсутствуют	данные отсутствуют
9156	93191.01	116513.16	данные отсутствуют	данные отсутствуют
9157	93190.73	116513.12	данные отсутствуют	данные отсутствуют
9158	93190.55	116513.07	данные отсутствуют	данные отсутствуют
9159	93190.38	116513.01	данные отсутствуют	данные отсутствуют
9160	93190.21	116512.93	данные отсутствуют	данные отсутствуют
9161	93190.05	116512.84	данные отсутствуют	данные отсутствуют
9162	93189.83	116512.68	данные отсутствуют	данные отсутствуют
9163	93189.57	116512.42	данные отсутствуют	данные отсутствуют
9164	93189.4	116512.19	данные отсутствуют	данные отсутствуют
9165	93189.31	116512.03	данные отсутствуют	данные отсутствуют
9166	93189.23	116511.87	данные отсутствуют	данные отсутствуют
9167	93189.17	116511.69	данные отсутствуют	данные отсутствуют
9168	93189.11	116511.47	данные отсутствуют	данные отсутствуют
9169	93187.26	116502.19	данные отсутствуют	данные отсутствуют
9145	93186.75	116507.22	данные отсутствуют	данные отсутствуют
9170	93224.67	116508.48	данные отсутствуют	данные отсутствуют
Государственный регистратор				ФГИС ЕГРН
полное наименование должности			подпись	инициалы, фамилия

М.П.

Выписка из Единого государственного реестра недвижимости об объекте недвижимости
Сведения о частях земельного участка

Земельный участок			
(вид объекта недвижимости)			
Лист № Раздела 4.2	Всего листов раздела 4.2:	Всего разделов:	Всего листов выписки:
04.04.2022 № 99/2022/459148765			
Кадастровый номер:		78:31:0151502:17	

Номер точки	Координаты, м		Описание закрепления на местности	Средняя квадратическая погрешность определения координат характерных точек границы части земельного участка, м
	X	Y		
1	2	3	4	5
9171	93224.53	116508.56	данные отсутствуют	данные отсутствуют
9172	93224.38	116508.61	данные отсутствуют	данные отсутствуют
9173	93220.69	116509.5	данные отсутствуют	данные отсутствуют
9174	93222.33	116515.29	данные отсутствуют	данные отсутствуют
9175	93223.06	116515.32	данные отсутствуют	данные отсутствуют
9176	93226.14	116515.48	данные отсутствуют	данные отсутствуют
9177	93230.86	116515.15	данные отсутствуют	данные отсутствуют
9178	93229.22	116507.46	данные отсутствуют	данные отсутствуют
9179	93225.34	116508.06	данные отсутствуют	данные отсутствуют
9170	93224.67	116508.48	данные отсутствуют	данные отсутствуют
9180	93231.2	116507.15	данные отсутствуют	данные отсутствуют
9181	93232.83	116514.8	данные отсутствуют	данные отсутствуют
9182	93250.67	116511.09	данные отсутствуют	данные отсутствуют
9183	93249.35	116505.11	данные отсутствуют	данные отсутствуют
9184	93249.21	116504.36	данные отсутствуют	данные отсутствуют
9180	93231.2	116507.15	данные отсутствуют	данные отсутствуют
9185	93249.19	116492.69	данные отсутствуют	данные отсутствуют
Государственный регистратор				ФГИС ЕГРН
полное наименование должности			подпись	инициалы, фамилия

М.П.

Выписка из Единого государственного реестра недвижимости об объекте недвижимости
Сведения о частях земельного участка

Земельный участок			
(вид объекта недвижимости)			
Лист № Раздела 4.2	Всего листов раздела 4.2:	Всего разделов:	Всего листов выписки:
04.04.2022 № 99/2022/459148765			
Кадастровый номер:		78:31:0151502:17	

Номер точки	Координаты, м		Описание закрепления на местности	Средняя квадратическая погрешность определения координат характерных точек границы части земельного участка, м
	X	Y		
1	2	3	4	5
9186	93250.41	116499.85	данные отсутствуют	данные отсутствуют
9187	93250.83	116502.09	данные отсутствуют	данные отсутствуют
9188	93251.37	116502	данные отсутствуют	данные отсутствуют
9189	93249.34	116489.68	данные отсутствуют	данные отсутствуют
9190	93249.15	116491.2	данные отсутствуют	данные отсутствуют
9191	93249.12	116491.58	данные отсутствуют	данные отсутствуют
9192	93249.11	116491.95	данные отсутствуют	данные отсутствуют
9193	93249.14	116492.31	данные отсутствуют	данные отсутствуют
9185	93249.19	116492.69	данные отсутствуют	данные отсутствуют

Государственный регистратор		ФГИС ЕГРН
полное наименование должности	подпись	инициалы, фамилия

М.П.

Выписка из Единого государственного реестра недвижимости об объекте недвижимости
Сведения о частях земельного участка

Земельный участок				
<small>(вид объекта недвижимости)</small>				
Лист № 1 Раздела 4.2		Всего листов раздела 4.2:		Всего разделов:
04.04.2022 № 99/2022/459148765		Всего листов выписки:		
Кадастровый номер:			78:31:0151502:17	
Сведения о характерных точках границы части (частей) земельного участка				
Учетный номер части: 184				
Система координат: МСК-05				
Зона №				
Номер точки	Координаты, м		Описание закрепления на местности	Средняя квадратическая погрешность определения координат характерных точек границы части земельного участка, м
	X	Y		
1	2	3	4	5
9194	93193.96	116490.02	данные отсутствуют	данные отсутствуют
9195	93193.84	116490.28	данные отсутствуют	данные отсутствуют
9196	93193.74	116490.43	данные отсутствуют	данные отсутствуют
9197	93193.62	116490.56	данные отсутствуют	данные отсутствуют
9198	93193.48	116490.67	данные отсутствуют	данные отсутствуют
9199	93193.32	116490.75	данные отсутствуют	данные отсутствуют
9200	93193.15	116490.8	данные отсутствуют	данные отсутствуют
9201	93192.88	116490.85	данные отсутствуют	данные отсутствуют
9202	93192.67	116490.89	данные отсутствуют	данные отсутствуют
9203	93192.49	116490.9	данные отсутствуют	данные отсутствуют
9204	93192.32	116490.87	данные отсутствуют	данные отсутствуют
9205	93192.15	116490.82	данные отсутствуют	данные отсутствуют
9206	93191.99	116490.73	данные отсутствуют	данные отсутствуют
9207	93191.85	116490.62	данные отсутствуют	данные отсутствуют
9208	93191.73	116490.49	данные отсутствуют	данные отсутствуют
9209	93191.64	116490.34	данные отсутствуют	данные отсутствуют
Государственный регистратор			ФГИС ЕГРН	
полное наименование должности			подпись	
			инициалы, фамилия	

М.П.

Выписка из Единого государственного реестра недвижимости об объекте недвижимости
Сведения о частях земельного участка

Земельный участок			
(вид объекта недвижимости)			
Лист № Раздела 4.2	Всего листов раздела 4.2:	Всего разделов:	Всего листов выписки:
04.04.2022 № 99/2022/459148765			
Кадастровый номер:		78:31:0151502:17	

Номер точки	Координаты, м		Описание закрепления на местности	Средняя квадратическая погрешность определения координат характерных точек границы части земельного участка, м
	X	Y		
1	2	3	4	5
9210	93191.58	116490.18	данные отсутствуют	данные отсутствуют
9211	93191.49	116489.77	данные отсутствуют	данные отсутствуют
213	93193.79	116489.36	данные отсутствуют	данные отсутствуют
9194	93193.96	116490.02	данные отсутствуют	данные отсутствуют

Государственный регистратор		ФГИС ЕГРН
полное наименование должности	подпись	инициалы, фамилия

М.П.

Выписка из Единого государственного реестра недвижимости об объекте недвижимости
Сведения о частях земельного участка

Земельный участок				
(вид объекта недвижимости)				
Лист № 1 Раздела 4.2		Всего листов раздела 4.2:		Всего разделов:
Всего листов выписки:				
04.04.2022 № 99/2022/459148765				
Кадастровый номер:			78:31:0151502:17	
Сведения о характерных точках границы части (частей) земельного участка				
Учетный номер части: 185				
Система координат: МСК-05				
Зона №				
Номер точки	Координаты, м		Описание закрепления на местности	Средняя квадратическая погрешность определения координат характерных точек границы части земельного участка, м
	X	Y		
1	2	3	4	5
9212	93204.64	116488.27	данные отсутствуют	данные отсутствуют
9213	93198.12	116489.34	данные отсутствуют	данные отсутствуют
216	93204.59	116488.06	данные отсутствуют	данные отсутствуют
9212	93204.64	116488.27	данные отсутствуют	данные отсутствуют
Государственный регистратор			ФГИС ЕГРН	
полное наименование должности			подпись	
			инициалы, фамилия	

М.П.

Выписка из Единого государственного реестра недвижимости об объекте недвижимости
Сведения о частях земельного участка

Земельный участок				
(вид объекта недвижимости)				
Лист № 1 Раздела 4.2		Всего листов раздела 4.2:		Всего разделов:
Всего листов выписки:				
04.04.2022 № 99/2022/459148765				
Кадастровый номер:			78:31:0151502:17	
Сведения о характерных точках границы части (частей) земельного участка				
Учетный номер части: 186				
Система координат: МСК-05				
Зона №				
Номер точки	Координаты, м		Описание закрепления на местности	Средняя квадратическая погрешность определения координат характерных точек границы части земельного участка, м
	X	Y		
1	2	3	4	5
9214	93653.3	116266.44	данные отсутствуют	данные отсутствуют
9215	93642.83	116254.37	данные отсутствуют	данные отсутствуют
9216	93629.1	116250.1	данные отсутствуют	данные отсутствуют
13	93629.26	116249.58	данные отсутствуют	данные отсутствуют
14	93642.97	116254.2	данные отсутствуют	данные отсутствуют
15	93643.64	116254.86	данные отсутствуют	данные отсутствуют
16	93652.12	116263.94	данные отсутствуют	данные отсутствуют
17	93652.74	116264.64	данные отсутствуют	данные отсутствуют
9214	93653.3	116266.44	данные отсутствуют	данные отсутствуют
Государственный регистратор			ФГИС ЕГРН	
полное наименование должности			подпись	
			инициалы, фамилия	

М.П.

Выписка из Единого государственного реестра недвижимости об объекте недвижимости
Сведения о частях земельного участка

Земельный участок				
(вид объекта недвижимости)				
Лист № 1 Раздела 4.2		Всего листов раздела 4.2:		Всего разделов:
Всего листов выписки:				
04.04.2022 № 99/2022/459148765				
Кадастровый номер:			78:31:0151502:17	
Сведения о характерных точках границы части (частей) земельного участка				
Учетный номер части: 187				
Система координат: МСК-05				
Зона №				
Номер точки	Координаты, м		Описание закрепления на местности	Средняя квадратическая погрешность определения координат характерных точек границы части земельного участка, м
	X	Y		
1	2	3	4	5
9217	93669.24	116319.02	данные отсутствуют	данные отсутствуют
9218	93665.48	116297.82	данные отсутствуют	данные отсутствуют
23	93668.74	116297.28	данные отсутствуют	данные отсутствуют
24	93672.68	116318.4	данные отсутствуют	данные отсутствуют
9217	93669.24	116319.02	данные отсутствуют	данные отсутствуют
Государственный регистратор			ФГИС ЕГРН	
полное наименование должности			подпись	
			инициалы, фамилия	

М.П.

Выписка из Единого государственного реестра недвижимости об объекте недвижимости
Сведения о частях земельного участка

Земельный участок				
<small>(вид объекта недвижимости)</small>				
Лист № 1 Раздела 4.2		Всего листов раздела 4.2:		Всего разделов:
Всего листов выписки:				
04.04.2022 № 99/2022/459148765				
Кадастровый номер:			78:31:0151502:17	
Сведения о характерных точках границы части (частей) земельного участка				
Учетный номер части: 188				
Система координат: МСК-05				
Зона №				
Номер точки	Координаты, м		Описание закрепления на местности	Средняя квадратическая погрешность определения координат характерных точек границы части земельного участка, м
	X	Y		
1	2	3	4	5
9219	93652.65	116384.83	данные отсутствуют	данные отсутствуют
9220	93657.44	116378.79	данные отсутствуют	данные отсутствуют
9221	93667.21	116365.45	данные отсутствуют	данные отсутствуют
29	93666.62	116368.59	данные отсутствуют	данные отсутствуют
30	93658.09	116380.09	данные отсутствуют	данные отсутствуют
31	93653.68	116385.33	данные отсутствуют	данные отсутствуют
9219	93652.65	116384.83	данные отсутствуют	данные отсутствуют
Государственный регистратор			ФГИС ЕГРН	
полное наименование должности			подпись	
			инициалы, фамилия	

М.П.

Выписка из Единого государственного реестра недвижимости об объекте недвижимости
Сведения о частях земельного участка

Земельный участок				
<small>(вид объекта недвижимости)</small>				
Лист № 1 Раздела 4.2		Всего листов раздела 4.2:		Всего разделов:
04.04.2022 № 99/2022/459148765		Всего листов выписки:		
Кадастровый номер:		78:31:0151502:17		
Сведения о характерных точках границы части (частей) земельного участка				
Учетный номер части: 189				
Система координат: МСК-05				
Зона №				
Номер точки	Координаты, м		Описание закрепления на местности	Средняя квадратическая погрешность определения координат характерных точек границы части земельного участка, м
	X	Y		
1	2	3	4	5
9222	93320.08	116575.1	данные отсутствуют	данные отсутствуют
9223	93312.11	116571.86	данные отсутствуют	данные отсутствуют
9224	93311.96	116571.79	данные отсутствуют	данные отсутствуют
9225	93311.82	116571.71	данные отсутствуют	данные отсутствуют
9226	93311.68	116571.61	данные отсутствуют	данные отсутствуют
9227	93311.55	116571.51	данные отсутствуют	данные отсутствуют
9228	93311.43	116571.4	данные отсутствуют	данные отсутствуют
9229	93311.32	116571.27	данные отсутствуют	данные отсутствуют
9230	93311.22	116571.14	данные отсутствуют	данные отсутствуют
9231	93311.13	116571	данные отсутствуют	данные отсутствуют
9232	93311.06	116570.85	данные отсутствуют	данные отсутствуют
9233	93310.99	116570.7	данные отсутствуют	данные отсутствуют
9234	93310.94	116570.54	данные отсутствуют	данные отсутствуют
9235	93310.9	116570.38	данные отсутствуют	данные отсутствуют
9236	93310.88	116570.22	данные отсутствуют	данные отсутствуют
9237	93310.87	116570.06	данные отсутствуют	данные отсутствуют
Государственный регистратор			ФГИС ЕГРН	
полное наименование должности			подпись	
			инициалы, фамилия	

М.П.

Выписка из Единого государственного реестра недвижимости об объекте недвижимости
Сведения о частях земельного участка

Земельный участок			
(вид объекта недвижимости)			
Лист № Раздела 4.2	Всего листов раздела 4.2:	Всего разделов:	Всего листов выписки:
04.04.2022 № 99/2022/459148765			
Кадастровый номер:		78:31:0151502:17	

Номер точки	Координаты, м		Описание закрепления на местности	Средняя квадратическая погрешность определения координат характерных точек границы части земельного участка, м
	X	Y		
1	2	3	4	5
9238	93310.87	116569.89	данные отсутствуют	данные отсутствуют
9239	93310.89	116569.73	данные отсутствуют	данные отсутствуют
9240	93310.92	116569.56	данные отсутствуют	данные отсутствуют
9241	93310.96	116569.4	данные отсутствуют	данные отсутствуют
9242	93311.04	116569.19	данные отсутствуют	данные отсутствуют
9243	93327.76	116531.79	данные отсутствуют	данные отсутствуют
9244	93301.04	116518.71	данные отсутствуют	данные отсутствуют
9245	93301.64	116523.09	данные отсутствуют	данные отсутствуют
9246	93301.66	116523.25	данные отсутствуют	данные отсутствуют
9247	93301.66	116523.42	данные отсутствуют	данные отсутствуют
9248	93301.65	116523.58	данные отсутствуют	данные отсутствуют
9249	93301.62	116523.75	данные отсутствуют	данные отсутствуют
9250	93301.59	116523.91	данные отсутствуют	данные отсутствуют
9251	93301.53	116524.07	данные отсутствуют	данные отсутствуют
9252	93301.47	116524.22	данные отсутствуют	данные отсутствуют
9253	93301.39	116524.36	данные отсутствуют	данные отсутствуют
9254	93301.3	116524.5	данные отсутствуют	данные отсутствуют
Государственный регистратор				ФГИС ЕГРН
полное наименование должности			подпись	инициалы, фамилия

М.П.

Выписка из Единого государственного реестра недвижимости об объекте недвижимости
Сведения о частях земельного участка

Земельный участок			
<small>(вид объекта недвижимости)</small>			
Лист № Раздела 4.2	Всего листов раздела 4.2:	Всего разделов:	Всего листов выписки:
04.04.2022 № 99/2022/459148765			
Кадастровый номер:		78:31:0151502:17	

Номер точки	Координаты, м		Описание закрепления на местности	Средняя квадратическая погрешность определения координат характерных точек границы части земельного участка, м
	X	Y		
1	2	3	4	5
9255	93301.2	116524.64	данные отсутствуют	данные отсутствуют
9256	93301.09	116524.76	данные отсутствуют	данные отсутствуют
9257	93300.97	116524.87	данные отсутствуют	данные отсутствуют
9258	93300.84	116524.98	данные отсутствуют	данные отсутствуют
9259	93300.71	116525.07	данные отсутствуют	данные отсутствуют
9260	93300.56	116525.15	данные отсутствуют	данные отсутствуют
9261	93300.41	116525.22	данные отсутствуют	данные отсутствуют
9262	93300.26	116525.27	данные отсутствуют	данные отсутствуют
9263	93300.1	116525.31	данные отсутствуют	данные отсутствуют
9264	93299.93	116525.34	данные отсутствуют	данные отсутствуют
9265	93299.77	116525.36	данные отсутствуют	данные отсутствуют
9266	93299.6	116525.36	данные отсутствуют	данные отсутствуют
9267	93299.44	116525.35	данные отсутствуют	данные отсутствуют
9268	93299.28	116525.33	данные отсутствуют	данные отсутствуют
9269	93299.12	116525.29	данные отсутствуют	данные отсутствуют
9270	93298.96	116525.24	данные отсутствуют	данные отсутствуют
9271	93298.81	116525.17	данные отсутствуют	данные отсутствуют

Государственный регистратор		ФГИС ЕГРН
полное наименование должности	подпись	инициалы, фамилия

М.П.

Выписка из Единого государственного реестра недвижимости об объекте недвижимости
Сведения о частях земельного участка

Земельный участок			
(вид объекта недвижимости)			
Лист № Раздела 4.2	Всего листов раздела 4.2:	Всего разделов:	Всего листов выписки:
04.04.2022 № 99/2022/459148765			
Кадастровый номер:		78:31:0151502:17	

Номер точки	Координаты, м		Описание закрепления на местности	Средняя квадратическая погрешность определения координат характерных точек границы части земельного участка, м
	X	Y		
1	2	3	4	5
9272	93298.66	116525.09	данные отсутствуют	данные отсутствуют
9273	93298.52	116525.01	данные отсутствуют	данные отсутствуют
9274	93298.39	116524.91	данные отсутствуют	данные отсутствуют
9275	93298.27	116524.8	данные отсутствуют	данные отсутствуют
9276	93298.15	116524.68	данные отсутствуют	данные отсутствуют
9277	93298.05	116524.55	данные отсутствуют	данные отсутствуют
9278	93297.96	116524.41	данные отсутствуют	данные отсутствуют
9279	93297.88	116524.26	данные отсутствуют	данные отсутствуют
9280	93297.81	116524.11	данные отсутствуют	данные отсутствуют
9281	93297.75	116523.96	данные отсутствуют	данные отсутствуют
9282	93297.71	116523.8	данные отсутствуют	данные отсутствуют
9283	93297.68	116523.64	данные отсутствуют	данные отсутствуют
9284	93296.56	116515.54	данные отсутствуют	данные отсутствуют
9285	93296.55	116515.37	данные отсутствуют	данные отсутствуют
9286	93296.54	116515.21	данные отсутствуют	данные отсутствуют
9287	93296.56	116515.04	данные отсутствуют	данные отсутствуют
9288	93296.58	116514.88	данные отсутствуют	данные отсутствуют
Государственный регистратор				ФГИС ЕГРН
полное наименование должности			подпись	инициалы, фамилия

М.П.

Выписка из Единого государственного реестра недвижимости об объекте недвижимости
Сведения о частях земельного участка

Земельный участок			
(вид объекта недвижимости)			
Лист № Раздела 4.2	Всего листов раздела 4.2:	Всего разделов:	Всего листов выписки:
04.04.2022 № 99/2022/459148765			
Кадастровый номер:		78:31:0151502:17	

Номер точки	Координаты, м		Описание закрепления на местности	Средняя квадратическая погрешность определения координат характерных точек границы части земельного участка, м
	X	Y		
1	2	3	4	5
9289	93296.62	116514.72	данные отсутствуют	данные отсутствуют
9290	93296.67	116514.56	данные отсутствуют	данные отсутствуют
9291	93296.74	116514.41	данные отсутствуют	данные отсутствуют
9292	93296.81	116514.26	данные отсутствуют	данные отсутствуют
9293	93296.9	116514.12	данные отсутствуют	данные отсутствуют
9294	93297	116513.99	данные отсутствуют	данные отсутствуют
9295	93297.11	116513.87	данные отсутствуют	данные отсутствуют
9296	93297.23	116513.75	данные отсутствуют	данные отсутствуют
9297	93297.36	116513.65	данные отсутствуют	данные отсутствуют
9298	93297.5	116513.56	данные отсутствуют	данные отсутствуют
9299	93297.64	116513.48	данные отсутствуют	данные отсутствуют
9300	93297.79	116513.41	данные отсутствуют	данные отсутствуют
9301	93297.95	116513.35	данные отсутствуют	данные отсутствуют
9302	93298.11	116513.31	данные отсутствуют	данные отсутствуют
9303	93298.27	116513.28	данные отсутствуют	данные отсутствуют
9304	93298.44	116513.26	данные отсутствуют	данные отсутствуют
9305	93298.6	116513.26	данные отсутствуют	данные отсутствуют
Государственный регистратор				ФГИС ЕГРН
полное наименование должности			подпись	инициалы, фамилия

М.П.

Выписка из Единого государственного реестра недвижимости об объекте недвижимости
Сведения о частях земельного участка

Земельный участок			
(вид объекта недвижимости)			
Лист № Раздела 4.2	Всего листов раздела 4.2:	Всего разделов:	Всего листов выписки:
04.04.2022 № 99/2022/459148765			
Кадастровый номер:		78:31:0151502:17	

Номер точки	Координаты, м		Описание закрепления на местности	Средняя квадратическая погрешность определения координат характерных точек границы части земельного участка, м
	X	Y		
1	2	3	4	5
9306	93298.77	116513.27	данные отсутствуют	данные отсутствуют
9307	93298.93	116513.3	данные отсутствуют	данные отсутствуют
9308	93299.09	116513.34	данные отсутствуют	данные отсутствуют
9309	93299.25	116513.39	данные отсутствуют	данные отсутствуют
9310	93299.42	116513.47	данные отсутствуют	данные отсутствуют
9311	93331.25	116529.05	данные отсутствуют	данные отсутствуют
9312	93331.4	116529.13	данные отсутствуют	данные отсутствуют
9313	93331.54	116529.22	данные отсутствуют	данные отсутствуют
9314	93331.67	116529.32	данные отсутствуют	данные отсутствуют
9315	93331.79	116529.43	данные отсутствуют	данные отсутствуют
9316	93331.9	116529.55	данные отсутствуют	данные отсутствуют
9317	93332	116529.68	данные отсутствуют	данные отсутствуют
9318	93332.09	116529.82	данные отсутствуют	данные отсутствуют
9319	93332.17	116529.97	данные отсутствуют	данные отсутствуют
9320	93332.24	116530.12	данные отсутствуют	данные отсутствуют
9321	93332.29	116530.28	данные отсутствуют	данные отсутствуют
9322	93332.33	116530.44	данные отсутствуют	данные отсутствуют
Государственный регистратор				ФГИС ЕГРН
полное наименование должности			подпись	инициалы, фамилия

М.П.

Выписка из Единого государственного реестра недвижимости об объекте недвижимости
Сведения о частях земельного участка

Земельный участок			
(вид объекта недвижимости)			
Лист № Раздела 4.2	Всего листов раздела 4.2:	Всего разделов:	Всего листов выписки:
04.04.2022 № 99/2022/459148765			
Кадастровый номер:		78:31:0151502:17	

Номер точки	Координаты, м		Описание закрепления на местности	Средняя квадратическая погрешность определения координат характерных точек границы части земельного участка, м
	X	Y		
1	2	3	4	5
9323	93332.36	116530.6	данные отсутствуют	данные отсутствуют
9324	93332.37	116530.76	данные отсутствуют	данные отсутствуют
9325	93332.37	116530.93	данные отсутствуют	данные отсутствуют
9326	93332.36	116531.09	данные отсутствуют	данные отсутствуют
9327	93332.33	116531.26	данные отсутствуют	данные отсутствуют
9328	93332.29	116531.42	данные отсутствуют	данные отсутствуют
9329	93332.24	116531.57	данные отсутствуют	данные отсутствуют
9330	93315.54	116568.93	данные отсутствуют	данные отсутствуют
9331	93322.9	116571.93	данные отсутствуют	данные отсутствуют
9222	93320.08	116575.1	данные отсутствуют	данные отсутствуют

Государственный регистратор		ФГИС ЕГРН
полное наименование должности	подпись	инициалы, фамилия

М.П.

Выписка из Единого государственного реестра недвижимости об объекте недвижимости
Сведения о частях земельного участка

Земельный участок				
(вид объекта недвижимости)				
Лист № 1 Раздела 4.2		Всего листов раздела 4.2:		Всего разделов:
04.04.2022 № 99/2022/459148765				
Кадастровый номер:			78:31:0151502:17	
Сведения о характерных точках границы части (частей) земельного участка				
Учетный номер части: 190				
Система координат: МСК-05				
Зона №				
Номер точки	Координаты, м		Описание закрепления на местности	Средняя квадратическая погрешность определения координат характерных точек границы части земельного участка, м
	X	Y		
1	2	3	4	5
9332	93259.16	116545.33	данные отсутствуют	данные отсутствуют
9333	93260.21	116545.04	данные отсутствуют	данные отсутствуют
9334	93260.42	116544.99	данные отсутствуют	данные отсутствуют
9335	93288.41	116540.36	данные отсутствуют	данные отсутствуют
9336	93288.37	116539.53	данные отсутствуют	данные отсутствуют
9337	93288.37	116539.36	данные отсутствуют	данные отсутствуют
9338	93288.39	116539.2	данные отсутствуют	данные отсутствуют
9339	93288.41	116539.03	данные отсутствуют	данные отсутствуют
9340	93288.45	116538.87	данные отсутствуют	данные отсутствуют
9341	93288.51	116538.72	данные отсутствуют	данные отсутствуют
9342	93288.57	116538.57	данные отсутствуют	данные отсутствуют
9343	93288.65	116538.42	данные отсутствуют	данные отсутствуют
9344	93288.74	116538.28	данные отсутствуют	данные отсутствуют
9345	93288.84	116538.15	данные отсутствуют	данные отсутствуют
9346	93288.95	116538.03	данные отсутствуют	данные отсутствуют
9347	93289.07	116537.92	данные отсутствуют	данные отсутствуют
Государственный регистратор			ФГИС ЕГРН	
полное наименование должности			подпись	
			инициалы, фамилия	

М.П.

Выписка из Единого государственного реестра недвижимости об объекте недвижимости
Сведения о частях земельного участка

Земельный участок			
<small>(вид объекта недвижимости)</small>			
Лист № Раздела 4.2	Всего листов раздела 4.2:	Всего разделов:	Всего листов выписки:
04.04.2022 № 99/2022/459148765			
Кадастровый номер:		78:31:0151502:17	

Номер точки	Координаты, м		Описание закрепления на местности	Средняя квадратическая погрешность определения координат характерных точек границы части земельного участка, м
	X	Y		
1	2	3	4	5
9348	93289.2	116537.81	данные отсутствуют	данные отсутствуют
9349	93289.34	116537.72	данные отсутствуют	данные отсутствуют
9350	93289.49	116537.64	данные отсутствуют	данные отсутствуют
9351	93289.64	116537.58	данные отсутствуют	данные отсутствуют
9352	93289.79	116537.52	данные отсутствуют	данные отсутствуют
9353	93289.95	116537.48	данные отсутствуют	данные отсутствуют
9354	93290.12	116537.45	данные отсутствуют	данные отсутствуют
9355	93290.28	116537.44	данные отсутствуют	данные отсутствуют
9356	93290.45	116537.44	данные отсутствуют	данные отсутствуют
9357	93290.61	116537.45	данные отсутствуют	данные отсутствуют
9358	93290.78	116537.48	данные отсутствуют	данные отсутствуют
9359	93290.94	116537.52	данные отсутствуют	данные отсутствуют
9360	93291.09	116537.57	данные отсутствуют	данные отсутствуют
9361	93291.24	116537.64	данные отсутствуют	данные отсутствуют
9362	93291.39	116537.72	данные отсутствуют	данные отсутствуют
9363	93291.53	116537.81	данные отсутствуют	данные отсутствуют
9364	93291.66	116537.91	данные отсутствуют	данные отсутствуют
Государственный регистратор				ФГИС ЕГРН
полное наименование должности			подпись	инициалы, фамилия

М.П.

Выписка из Единого государственного реестра недвижимости об объекте недвижимости
Сведения о частях земельного участка

Земельный участок			
(вид объекта недвижимости)			
Лист № Раздела 4.2	Всего листов раздела 4.2:	Всего разделов:	Всего листов выписки:
04.04.2022 № 99/2022/459148765			
Кадастровый номер:		78:31:0151502:17	

Номер точки	Координаты, м		Описание закрепления на местности	Средняя квадратическая погрешность определения координат характерных точек границы части земельного участка, м
	X	Y		
1	2	3	4	5
9365	93291.78	116538.02	данные отсутствуют	данные отсутствуют
9366	93291.89	116538.14	данные отсутствуют	данные отсутствуют
9367	93292	116538.27	данные отсутствуют	данные отсутствуют
9368	93292.09	116538.41	данные отсутствуют	данные отсутствуют
9369	93292.17	116538.55	данные отсутствуют	данные отсутствуют
9370	93292.23	116538.7	данные отсутствуют	данные отсутствуют
9371	93292.29	116538.86	данные отсутствуют	данные отсутствуют
9372	93292.33	116539.02	данные отсутствуют	данные отсутствуют
9373	93292.36	116539.18	данные отсутствуют	данные отсутствуют
9374	93292.37	116539.35	данные отсутствуют	данные отсутствуют
9375	93292.49	116541.95	данные отсутствуют	данные отсутствуют
9376	93292.49	116542.12	данные отсутствуют	данные отсутствуют
9377	93292.46	116542.37	данные отсутствуют	данные отсутствуют
9378	93292.43	116542.53	данные отсутствуют	данные отсутствуют
9379	93292.38	116542.69	данные отсутствуют	данные отсутствуют
9380	93292.32	116542.85	данные отсутствуют	данные отсутствуют
9381	93292.19	116543.1	данные отсутствуют	данные отсутствуют
Государственный регистратор				ФГИС ЕГРН
полное наименование должности			подпись	инициалы, фамилия

М.П.

Выписка из Единого государственного реестра недвижимости об объекте недвижимости
Сведения о частях земельного участка

Земельный участок			
(вид объекта недвижимости)			
Лист № Раздела 4.2	Всего листов раздела 4.2:	Всего разделов:	Всего листов выписки:
04.04.2022 № 99/2022/459148765			
Кадастровый номер:		78:31:0151502:17	

Номер точки	Координаты, м		Описание закрепления на местности	Средняя квадратическая погрешность определения координат характерных точек границы части земельного участка, м
	X	Y		
1	2	3	4	5
9382	93292.02	116543.33	данные отсутствуют	данные отсутствуют
9383	93291.91	116543.45	данные отсутствуют	данные отсутствуют
9384	93283.19	116552.24	данные отсутствуют	данные отсутствуют
9385	93283.07	116552.35	данные отсутствуют	данные отсутствуют
9386	93282.94	116552.45	данные отсутствуют	данные отсутствуют
9387	93282.8	116552.54	данные отсутствуют	данные отсутствуют
9388	93282.66	116552.62	данные отсутствуют	данные отсутствуют
9389	93282.51	116552.69	данные отсутствуют	данные отсутствуют
9390	93282.35	116552.74	данные отсутствуют	данные отсутствуют
9391	93282.19	116552.78	данные отсутствуют	данные отсутствуют
9392	93282.03	116552.81	данные отсутствуют	данные отсутствуют
9393	93281.86	116552.83	данные отсутствуют	данные отсутствуют
9394	93281.7	116552.83	данные отсутствуют	данные отсутствуют
9395	93281.53	116552.81	данные отсутствуют	данные отсутствуют
9396	93281.37	116552.79	данные отсутствуют	данные отсутствуют
9397	93281.21	116552.75	данные отсутствуют	данные отсутствуют
9398	93281.05	116552.69	данные отсутствуют	данные отсутствуют
Государственный регистратор				ФГИС ЕГРН
полное наименование должности			подпись	инициалы, фамилия

М.П.

Выписка из Единого государственного реестра недвижимости об объекте недвижимости
Сведения о частях земельного участка

Земельный участок			
<small>(вид объекта недвижимости)</small>			
Лист № Раздела 4.2	Всего листов раздела 4.2:	Всего разделов:	Всего листов выписки:
04.04.2022 № 99/2022/459148765			
Кадастровый номер:		78:31:0151502:17	

Номер точки	Координаты, м		Описание закрепления на местности	Средняя квадратическая погрешность определения координат характерных точек границы части земельного участка, м
	X	Y		
1	2	3	4	5
9399	93280.9	116552.63	данные отсутствуют	данные отсутствуют
9400	93280.76	116552.55	данные отсутствуют	данные отсутствуют
9401	93280.62	116552.46	данные отсутствуют	данные отсутствуют
9402	93280.49	116552.36	данные отсутствуют	данные отсутствуют
9403	93280.36	116552.25	данные отсутствуют	данные отсутствуют
9404	93280.25	116552.13	данные отсутствуют	данные отсутствуют
9405	93280.15	116552	данные отсутствуют	данные отсутствуют
9406	93280.06	116551.86	данные отсутствуют	данные отсутствуют
9407	93279.98	116551.71	данные отсутствуют	данные отсутствуют
9408	93279.91	116551.56	данные отсутствуют	данные отсутствуют
9409	93279.86	116551.41	данные отсутствуют	данные отсутствуют
9410	93279.82	116551.25	данные отсутствуют	данные отсутствуют
9411	93279.79	116551.08	данные отсутствуют	данные отсутствуют
9412	93279.78	116550.92	данные отсутствуют	данные отсутствуют
9413	93279.77	116550.75	данные отсутствуют	данные отсутствуют
9414	93279.79	116550.59	данные отсутствуют	данные отсутствуют
9415	93279.81	116550.43	данные отсутствуют	данные отсутствуют

Государственный регистратор		ФГИС ЕГРН
полное наименование должности	подпись	инициалы, фамилия

М.П.

Выписка из Единого государственного реестра недвижимости об объекте недвижимости
Сведения о частях земельного участка

Земельный участок			
(вид объекта недвижимости)			
Лист № Раздела 4.2	Всего листов раздела 4.2:	Всего разделов:	Всего листов выписки:
04.04.2022 № 99/2022/459148765			
Кадастровый номер:		78:31:0151502:17	

Номер точки	Координаты, м		Описание закрепления на местности	Средняя квадратическая погрешность определения координат характерных точек границы части земельного участка, м
	X	Y		
1	2	3	4	5
9416	93279.85	116550.27	данные отсутствуют	данные отсутствуют
9417	93279.91	116550.11	данные отсутствуют	данные отсутствуют
9418	93279.97	116549.96	данные отсутствуют	данные отсутствуют
9419	93280.05	116549.81	данные отсутствуют	данные отсутствуют
9420	93280.14	116549.67	данные отсутствуют	данные отсутствуют
9421	93280.24	116549.54	данные отсутствуют	данные отсутствуют
9422	93280.35	116549.42	данные отсутствуют	данные отсутствуют
9423	93284.71	116545.03	данные отсутствуют	данные отсутствуют
9424	93261.18	116548.92	данные отсутствуют	данные отсутствуют
9425	93259.67	116549.34	данные отсутствуют	данные отсутствуют
99	93259.2	116545.57	данные отсутствуют	данные отсутствуют
9332	93259.16	116545.33	данные отсутствуют	данные отсутствуют

Государственный регистратор		ФГИС ЕГРН
полное наименование должности	подпись	инициалы, фамилия

М.П.

Выписка из Единого государственного реестра недвижимости об объекте недвижимости
Сведения о частях земельного участка

Земельный участок				
(вид объекта недвижимости)				
Лист № 1 Раздела 4.2		Всего листов раздела 4.2:		Всего разделов:
04.04.2022 № 99/2022/459148765		Всего листов выписки:		
Кадастровый номер:			78:31:0151502:17	
Сведения о характерных точках границы части (частей) земельного участка				
Учетный номер части: 191				
Система координат: МСК-05				
Зона №				
Номер точки	Координаты, м		Описание закрепления на местности	Средняя квадратическая погрешность определения координат характерных точек границы части земельного участка, м
	X	Y		
1	2	3	4	5
9426	93316.53	116596.86	данные отсутствуют	данные отсутствуют
9427	93315.62	116596.47	данные отсутствуют	данные отсутствуют
9428	93315.48	116596.4	данные отсутствуют	данные отсутствуют
9429	93315.33	116596.32	данные отсутствуют	данные отсутствуют
9430	93315.07	116596.12	данные отсутствуют	данные отсутствуют
9431	93314.95	116596	данные отсутствуют	данные отсутствуют
9432	93314.84	116595.87	данные отсутствуют	данные отсутствуют
9433	93314.75	116595.74	данные отсутствуют	данные отсутствуют
9434	93314.66	116595.6	данные отсутствуют	данные отсутствуют
9435	93314.59	116595.45	данные отсутствуют	данные отсутствуют
9436	93314.53	116595.3	данные отсутствуют	данные отсутствуют
9437	93314.48	116595.14	данные отсутствуют	данные отсутствуют
9438	93314.44	116594.98	данные отсутствуют	данные отсутствуют
9439	93314.42	116594.82	данные отсутствуют	данные отсутствуют
9440	93314.41	116594.65	данные отсутствуют	данные отсутствуют
9441	93314.42	116594.49	данные отсутствуют	данные отсутствуют
Государственный регистратор			ФГИС ЕГРН	
полное наименование должности			подпись	
			инициалы, фамилия	

М.П.

Выписка из Единого государственного реестра недвижимости об объекте недвижимости
Сведения о частях земельного участка

Земельный участок			
(вид объекта недвижимости)			
Лист № Раздела 4.2	Всего листов раздела 4.2:	Всего разделов:	Всего листов выписки:
04.04.2022 № 99/2022/459148765			
Кадастровый номер:		78:31:0151502:17	

Номер точки	Координаты, м		Описание закрепления на местности	Средняя квадратическая погрешность определения координат характерных точек границы части земельного участка, м
	X	Y		
1	2	3	4	5
9442	93314.44	116594.32	данные отсутствуют	данные отсутствуют
9443	93314.47	116594.16	данные отсутствуют	данные отсутствуют
9444	93314.51	116594	данные отсутствуют	данные отсутствуют
9445	93314.57	116593.85	данные отсутствуют	данные отсутствуют
9446	93316.77	116588.97	данные отсутствуют	данные отсутствуют
90	93317.22	116590.46	данные отсутствуют	данные отсутствуют
91	93318.33	116593.19	данные отсутствуют	данные отсутствуют
92	93319.86	116596.9	данные отсутствуют	данные отсутствуют
93	93317.02	116595.71	данные отсутствуют	данные отсутствуют
9426	93316.53	116596.86	данные отсутствуют	данные отсутствуют

Государственный регистратор		ФГИС ЕГРН
полное наименование должности	подпись	инициалы, фамилия

М.П.

Выписка из Единого государственного реестра недвижимости об объекте недвижимости
Сведения о частях земельного участка

Земельный участок				
(вид объекта недвижимости)				
Лист № 1 Раздела 4.2		Всего листов раздела 4.2:		Всего разделов:
04.04.2022 № 99/2022/459148765		Всего листов выписки:		
Кадастровый номер:			78:31:0151502:17	
Сведения о характерных точках границы части (частей) земельного участка				
Учетный номер части: 192				
Система координат: МСК-05				
Зона №				
Номер точки	Координаты, м		Описание закрепления на местности	Средняя квадратическая погрешность определения координат характерных точек границы части земельного участка, м
	X	Y		
1	2	3	4	5
9447	93485.4	116277.9	данные отсутствуют	данные отсутствуют
9448	93492.89	116271.84	данные отсутствуют	данные отсутствуют
9449	93493.22	116271.6	данные отсутствуют	данные отсутствуют
9450	93493.57	116271.38	данные отсутствуют	данные отсутствуют
9451	93493.94	116271.19	данные отсутствуют	данные отсутствуют
9452	93494.32	116271.04	данные отсутствуют	данные отсутствуют
9453	93494.72	116270.91	данные отсутствуют	данные отсутствуют
9454	93495.12	116270.82	данные отсутствуют	данные отсутствуют
9455	93495.53	116270.76	данные отсутствуют	данные отсутствуют
9456	93495.94	116270.73	данные отсутствуют	данные отсутствуют
9457	93496.35	116270.74	данные отсутствуют	данные отсутствуют
9458	93496.76	116270.79	данные отсутствуют	данные отсутствуют
9459	93497.17	116270.87	данные отсутствуют	данные отсутствуют
9460	93497.57	116270.98	данные отсутствуют	данные отсутствуют
9461	93497.96	116271.12	данные отсутствуют	данные отсутствуют
9462	93498.33	116271.29	данные отсутствуют	данные отсутствуют
Государственный регистратор			ФГИС ЕГРН	
полное наименование должности			подпись	
			инициалы, фамилия	

М.П.

Выписка из Единого государственного реестра недвижимости об объекте недвижимости
Сведения о частях земельного участка

Земельный участок			
(вид объекта недвижимости)			
Лист № Раздела 4.2	Всего листов раздела 4.2:	Всего разделов:	Всего листов выписки:
04.04.2022 № 99/2022/459148765			
Кадастровый номер:		78:31:0151502:17	

Номер точки	Координаты, м		Описание закрепления на местности	Средняя квадратическая погрешность определения координат характерных точек границы части земельного участка, м
	X	Y		
1	2	3	4	5
9463	93498.69	116271.5	данные отсутствуют	данные отсутствуют
9464	93499.03	116271.73	данные отсутствуют	данные отсутствуют
9465	93499.35	116271.99	данные отсутствуют	данные отсутствуют
9466	93499.65	116272.28	данные отсутствуют	данные отсутствуют
9467	93499.92	116272.59	данные отсутствуют	данные отсутствуют
9468	93500.17	116272.92	данные отсутствуют	данные отсутствуют
9469	93500.38	116273.27	данные отсутствуют	данные отсутствуют
9470	93500.57	116273.64	данные отсутствуют	данные отсутствуют
9471	93500.73	116274.02	данные отсутствуют	данные отсутствуют
9472	93500.85	116274.42	данные отсутствуют	данные отсутствуют
9473	93500.95	116274.82	данные отсутствуют	данные отсутствуют
9474	93501.01	116275.23	данные отсутствуют	данные отсутствуют
9475	93501.03	116275.64	данные отсутствуют	данные отсутствуют
9476	93501.02	116276.06	данные отсутствуют	данные отсутствуют
9477	93500.98	116276.47	данные отсутствуют	данные отсутствуют
9478	93500.9	116276.87	данные отсутствуют	данные отсутствуют
9479	93500.79	116277.27	данные отсутствуют	данные отсутствуют
Государственный регистратор				ФГИС ЕГРН
полное наименование должности			подпись	инициалы, фамилия

М.П.

Выписка из Единого государственного реестра недвижимости об объекте недвижимости
Сведения о частях земельного участка

Земельный участок			
<small>(вид объекта недвижимости)</small>			
Лист № Раздела 4.2	Всего листов раздела 4.2:	Всего разделов:	Всего листов выписки:
04.04.2022 № 99/2022/459148765			
Кадастровый номер:		78:31:0151502:17	

Номер точки	Координаты, м		Описание закрепления на местности	Средняя квадратическая погрешность определения координат характерных точек границы части земельного участка, м
	X	Y		
1	2	3	4	5
9480	93500.65	116277.66	данные отсутствуют	данные отсутствуют
9481	93500.47	116278.03	данные отсутствуют	данные отсутствуют
9482	93500.27	116278.39	данные отсутствуют	данные отсутствуют
9483	93500.03	116278.73	данные отсутствуют	данные отсутствуют
9484	93499.77	116279.05	данные отсутствуют	данные отсутствуют
9485	93499.48	116279.35	данные отсутствуют	данные отсутствуют
9486	93499.17	116279.62	данные отсутствуют	данные отсутствуют
9487	93490.24	116286.84	данные отсутствуют	данные отсутствуют
9488	93489.91	116287.08	данные отсутствуют	данные отсутствуют
9489	93489.56	116287.3	данные отсутствуют	данные отсутствуют
9490	93489.19	116287.49	данные отсутствуют	данные отсутствуют
9491	93488.81	116287.65	данные отсутствуют	данные отсутствуют
9492	93488.29	116287.81	данные отсутствуют	данные отсутствуют
9493	93468.91	116292.55	данные отсутствуют	данные отсутствуют
9494	93439.66	116299.7	данные отсутствуют	данные отсутствуют
9495	93439.48	116299.73	данные отсутствуют	данные отсутствуют
9496	93301.62	116325.45	данные отсутствуют	данные отсутствуют

Государственный регистратор		ФГИС ЕГРН
полное наименование должности	подпись	инициалы, фамилия

М.П.

Выписка из Единого государственного реестра недвижимости об объекте недвижимости
Сведения о частях земельного участка

Земельный участок			
(вид объекта недвижимости)			
Лист № Раздела 4.2	Всего листов раздела 4.2:	Всего разделов:	Всего листов выписки:
04.04.2022 № 99/2022/459148765			
Кадастровый номер:		78:31:0151502:17	

Номер точки	Координаты, м		Описание закрепления на местности	Средняя квадратическая погрешность определения координат характерных точек границы части земельного участка, м
	X	Y		
1	2	3	4	5
9497	93213.22	116348.09	данные отсутствуют	данные отсутствуют
9498	93212.82	116348.17	данные отсутствуют	данные отсутствуют
9499	93212.41	116348.22	данные отсутствуют	данные отсутствуют
9500	93212	116348.24	данные отсутствуют	данные отсутствуют
9501	93211.58	116348.23	данные отсутствуют	данные отсутствуют
9502	93211.17	116348.18	данные отсутствуют	данные отсутствуют
9503	93210.77	116348.09	данные отсутствуют	данные отсутствуют
9504	93210.37	116347.98	данные отсутствуют	данные отсутствуют
9505	93209.99	116347.83	данные отсутствуют	данные отсутствуют
9506	93209.62	116347.65	данные отсутствуют	данные отсутствуют
9507	93209.26	116347.43	данные отсутствуют	данные отсутствуют
9508	93208.92	116347.2	данные отсутствуют	данные отсутствуют
9509	93208.73	116347.04	данные отсутствуют	данные отсутствуют
9510	93206.42	116345.05	данные отсутствуют	данные отсутствуют
165	93298.93	116319.77	данные отсутствуют	данные отсутствуют
166	93486.03	116281.23	данные отсутствуют	данные отсутствуют
9447	93485.4	116277.9	данные отсутствуют	данные отсутствуют

Государственный регистратор		ФГИС ЕГРН
полное наименование должности	подпись	инициалы, фамилия

М.П.

Выписка из Единого государственного реестра недвижимости об объекте недвижимости
Сведения о частях земельного участка

Земельный участок				
(вид объекта недвижимости)				
Лист № 1 Раздела 4.2		Всего листов раздела 4.2:		Всего разделов:
04.04.2022 № 99/2022/459148765		Всего листов выписки:		
Кадастровый номер:			78:31:0151502:17	
Сведения о характерных точках границы части (частей) земельного участка				
Учетный номер части: 193				
Система координат: МСК-05				
Зона №				
Номер точки	Координаты, м		Описание закрепления на местности	Средняя квадратическая погрешность определения координат характерных точек границы части земельного участка, м
	X	Y		
1	2	3	4	5
9511	93279.82	116537.17	данные отсутствуют	данные отсутствуют
9512	93280.22	116537.27	данные отсутствуют	данные отсутствуют
9513	93280.61	116537.41	данные отсутствуют	данные отсутствуют
9514	93280.98	116537.57	данные отсутствуют	данные отсутствуют
9515	93281.35	116537.77	данные отсутствуют	данные отсутствуют
9516	93281.69	116538	данные отсутствуют	данные отсутствуют
9517	93282.02	116538.25	данные отсутствуют	данные отсутствуют
9518	93282.32	116538.53	данные отсутствуют	данные отсутствуют
9519	93282.6	116538.84	данные отсутствуют	данные отсутствуют
9520	93282.85	116539.16	данные отсутствуют	данные отсутствуют
9521	93283.08	116539.51	данные отсутствуют	данные отсутствуют
9522	93283.28	116539.87	данные отсутствуют	данные отсутствуют
9523	93283.44	116540.25	данные отсутствуют	данные отсутствуют
9524	93283.57	116540.64	данные отсутствуют	данные отсутствуют
9525	93283.67	116541.05	данные отсутствуют	данные отсутствуют
9526	93283.74	116541.45	данные отсутствуют	данные отсутствуют
Государственный регистратор			ФГИС ЕГРН	
полное наименование должности			подпись	
			инициалы, фамилия	

М.П.

Выписка из Единого государственного реестра недвижимости об объекте недвижимости
Сведения о частях земельного участка

Земельный участок			
(вид объекта недвижимости)			
Лист № Раздела 4.2	Всего листов раздела 4.2:	Всего разделов:	Всего листов выписки:
04.04.2022 № 99/2022/459148765			
Кадастровый номер:		78:31:0151502:17	

Номер точки	Координаты, м		Описание закрепления на местности	Средняя квадратическая погрешность определения координат характерных точек границы части земельного участка, м
	X	Y		
1	2	3	4	5
9527	93283.77	116541.87	данные отсутствуют	данные отсутствуют
9528	93284.13	116550.95	данные отсутствуют	данные отсутствуют
9529	93284.13	116551.36	данные отсутствуют	данные отсутствуют
9530	93284.09	116551.77	данные отсутствуют	данные отсутствуют
9531	93284.02	116552.18	данные отсутствуют	данные отсутствуют
9532	93283.92	116552.58	данные отсутствуют	данные отсутствуют
9533	93283.79	116552.97	данные отсутствуют	данные отсутствуют
9534	93283.62	116553.35	данные отсутствуют	данные отсутствуют
9535	93283.42	116553.71	данные отсутствуют	данные отсутствуют
9536	93283.19	116554.05	данные отсутствуют	данные отсутствуют
9537	93282.94	116554.38	данные отсутствуют	данные отсутствуют
9538	93282.66	116554.68	данные отсутствуют	данные отсутствуют
9539	93282.35	116554.96	данные отсутствуют	данные отсутствуют
9540	93282.03	116555.22	данные отсутствуют	данные отсутствуют
9541	93281.68	116555.44	данные отсутствуют	данные отсутствуют
9542	93281.32	116555.64	данные отсутствуют	данные отсутствуют
9543	93280.94	116555.8	данные отсутствуют	данные отсутствуют
Государственный регистратор				ФГИС ЕГРН
полное наименование должности			подпись	инициалы, фамилия

М.П.

Выписка из Единого государственного реестра недвижимости об объекте недвижимости
Сведения о частях земельного участка

Земельный участок			
(вид объекта недвижимости)			
Лист № Раздела 4.2	Всего листов раздела 4.2:	Всего разделов:	Всего листов выписки:
04.04.2022 № 99/2022/459148765			
Кадастровый номер:		78:31:0151502:17	

Номер точки	Координаты, м		Описание закрепления на местности	Средняя квадратическая погрешность определения координат характерных точек границы части земельного участка, м
	X	Y		
1	2	3	4	5
9544	93280.55	116555.94	данные отсутствуют	данные отсутствуют
9545	93280.15	116556.04	данные отсутствуют	данные отсутствуют
9546	93279.74	116556.1	данные отсутствуют	данные отсутствуют
9547	93279.33	116556.14	данные отсутствуют	данные отсутствуют
9548	93278.91	116556.14	данные отсутствуют	данные отсутствуют
9549	93278.5	116556.1	данные отсутствуют	данные отсутствуют
9550	93278.09	116556.03	данные отсутствуют	данные отсутствуют
9551	93277.69	116555.93	данные отсутствуют	данные отсутствуют
9552	93277.3	116555.79	данные отсутствуют	данные отсутствуют
9553	93276.93	116555.63	данные отсутствуют	данные отсутствуют
9554	93276.56	116555.43	данные отсутствуют	данные отсутствуют
9555	93276.22	116555.2	данные отсутствуют	данные отсутствуют
9556	93275.89	116554.95	данные отсутствуют	данные отсутствуют
9557	93275.59	116554.67	данные отсутствуют	данные отсутствуют
9558	93275.31	116554.36	данные отсутствуют	данные отсутствуют
9559	93275.06	116554.04	данные отсутствуют	данные отсутствуют
9560	93274.83	116553.69	данные отсутствуют	данные отсутствуют
Государственный регистратор				ФГИС ЕГРН
полное наименование должности			подпись	инициалы, фамилия

М.П.

Выписка из Единого государственного реестра недвижимости об объекте недвижимости
Сведения о частях земельного участка

Земельный участок			
<small>(вид объекта недвижимости)</small>			
Лист № Раздела 4.2	Всего листов раздела 4.2:	Всего разделов:	Всего листов выписки:
04.04.2022 № 99/2022/459148765			
Кадастровый номер:		78:31:0151502:17	

Номер точки	Координаты, м		Описание закрепления на местности	Средняя квадратическая погрешность определения координат характерных точек границы части земельного участка, м
	X	Y		
1	2	3	4	5
9561	93274.63	116553.33	данные отсутствуют	данные отсутствуют
9562	93274.47	116552.95	данные отсутствуют	данные отсутствуют
9563	93274.34	116552.56	данные отсутствуют	данные отсутствуют
9564	93274.24	116552.15	данные отсутствуют	данные отсутствуют
9565	93274.17	116551.75	данные отсутствуют	данные отсутствуют
9566	93274.14	116551.33	данные отсутствуют	данные отсутствуют
9567	93273.78	116542.25	данные отсутствуют	данные отсутствуют
9568	93273.78	116541.84	данные отсутствуют	данные отсутствуют
9569	93273.82	116541.43	данные отсутствуют	данные отсутствуют
9570	93273.89	116541.02	данные отсутствуют	данные отсутствуют
9571	93273.99	116540.62	данные отсутствуют	данные отсутствуют
9572	93274.12	116540.23	данные отсутствуют	данные отсутствуют
9573	93274.29	116539.85	данные отсутствуют	данные отсутствуют
9574	93274.49	116539.49	данные отсутствуют	данные отсутствуют
9575	93274.72	116539.15	данные отсутствуют	данные отсутствуют
9576	93274.97	116538.82	данные отсутствуют	данные отсутствуют
9577	93275.25	116538.52	данные отсутствуют	данные отсутствуют
Государственный регистратор				ФГИС ЕГРН
полное наименование должности			подпись	инициалы, фамилия

М.П.

Выписка из Единого государственного реестра недвижимости об объекте недвижимости
Сведения о частях земельного участка

Земельный участок			
(вид объекта недвижимости)			
Лист № Раздела 4.2	Всего листов раздела 4.2:	Всего разделов:	Всего листов выписки:
04.04.2022 № 99/2022/459148765			
Кадастровый номер:		78:31:0151502:17	

Номер точки	Координаты, м		Описание закрепления на местности	Средняя квадратическая погрешность определения координат характерных точек границы части земельного участка, м
	X	Y		
1	2	3	4	5
9578	93275.56	116538.24	данные отсутствуют	данные отсутствуют
9579	93275.88	116537.98	данные отсутствуют	данные отсутствуют
9580	93276.23	116537.76	данные отсутствуют	данные отсутствуют
9581	93276.59	116537.56	данные отсутствуют	данные отсутствуют
9582	93276.97	116537.4	данные отсутствуют	данные отсутствуют
9583	93277.36	116537.26	данные отсутствуют	данные отсутствуют
9584	93277.76	116537.16	данные отсутствуют	данные отсутствуют
9585	93278.17	116537.1	данные отсутствуют	данные отсутствуют
9586	93278.58	116537.06	данные отсутствуют	данные отсутствуют
9587	93279	116537.06	данные отсутствуют	данные отсутствуют
9588	93279.41	116537.1	данные отсутствуют	данные отсутствуют
9511	93279.82	116537.17	данные отсутствуют	данные отсутствуют

Государственный регистратор		ФГИС ЕГРН
полное наименование должности	подпись	инициалы, фамилия

М.П.

Выписка из Единого государственного реестра недвижимости об объекте недвижимости
Сведения о частях земельного участка

Земельный участок				
(вид объекта недвижимости)				
Лист № 1 Раздела 4.2		Всего листов раздела 4.2:		Всего разделов:
04.04.2022 № 99/2022/459148765				
Кадастровый номер:				78:31:0151502:17
Сведения о характерных точках границы части (частей) земельного участка				
Учетный номер части: 194				
Система координат: МСК-05				
Зона №				
Номер точки	Координаты, м		Описание закрепления на местности	Средняя квадратическая погрешность определения координат характерных точек границы части земельного участка, м
	X	Y		
1	2	3	4	5
9589	93097.22	116374.17	данные отсутствуют	данные отсутствуют
9590	93097.24	116374.64	данные отсутствуют	данные отсутствуют
9591	93097.22	116375.05	данные отсутствуют	данные отсутствуют
9592	93097.16	116375.46	данные отсутствуют	данные отсутствуют
9593	93097.07	116375.86	данные отсутствуют	данные отсутствуют
9594	93096.95	116376.26	данные отсутствуют	данные отсутствуют
9595	93096.8	116376.64	данные отсутствуют	данные отсутствуют
9596	93096.61	116377.01	данные отсутствуют	данные отсутствуют
9597	93096.39	116377.36	данные отсутствуют	данные отсутствуют
9598	93096.15	116377.7	данные отсутствуют	данные отсутствуют
9599	93095.88	116378.01	данные отсутствуют	данные отсутствуют
9600	93095.58	116378.3	данные отсутствуют	данные отсутствуют
9601	93095.27	116378.56	данные отсутствуют	данные отсутствуют
9602	93094.93	116378.8	данные отсутствуют	данные отсутствуют
9603	93094.57	116379	данные отсутствуют	данные отсутствуют
9604	93094.2	116379.18	данные отсутствуют	данные отсутствуют
Государственный регистратор			ФГИС ЕГРН	
полное наименование должности			подпись	
			инициалы, фамилия	

М.П.

Выписка из Единого государственного реестра недвижимости об объекте недвижимости
Сведения о частях земельного участка

Земельный участок			
(вид объекта недвижимости)			
Лист № Раздела 4.2	Всего листов раздела 4.2:	Всего разделов:	Всего листов выписки:
04.04.2022 № 99/2022/459148765			
Кадастровый номер:		78:31:0151502:17	

Номер точки	Координаты, м		Описание закрепления на местности	Средняя квадратическая погрешность определения координат характерных точек границы части земельного участка, м
	X	Y		
1	2	3	4	5
9605	93093.81	116379.33	данные отсутствуют	данные отсутствуют
9606	93093.41	116379.44	данные отсутствуют	данные отсутствуют
9607	93001.16	116401.68	данные отсутствуют	данные отсутствуют
9608	92991.76	116404.21	данные отсутствуют	данные отсутствуют
9609	92991.36	116404.31	данные отсутствуют	данные отсутствуют
9610	92990.95	116404.36	данные отсутствуют	данные отсутствуют
9611	92990.54	116404.39	данные отсутствуют	данные отсутствуют
9612	92990.13	116404.38	данные отсутствуют	данные отсутствуют
9613	92989.72	116404.33	данные отсутствуют	данные отсутствуют
9614	92989.31	116404.25	данные отсутствуют	данные отсутствуют
9615	92988.91	116404.14	данные отсутствуют	данные отсутствуют
9616	92988.52	116404	данные отсутствуют	данные отсутствуют
9617	92988.15	116403.82	данные отсутствуют	данные отсутствуют
9618	92987.79	116403.62	данные отсутствуют	данные отсутствуют
9619	92987.45	116403.38	данные отсутствуют	данные отсутствуют
9620	92987.17	116403.7	данные отсутствуют	данные отсутствуют
9621	92986.87	116403.99	данные отсутствуют	данные отсутствуют
Государственный регистратор				ФГИС ЕГРН
полное наименование должности			подпись	инициалы, фамилия

М.П.

Выписка из Единого государственного реестра недвижимости об объекте недвижимости
Сведения о частях земельного участка

Земельный участок			
(вид объекта недвижимости)			
Лист № Раздела 4.2	Всего листов раздела 4.2:	Всего разделов:	Всего листов выписки:
04.04.2022 № 99/2022/459148765			
Кадастровый номер:		78:31:0151502:17	

Номер точки	Координаты, м		Описание закрепления на местности	Средняя квадратическая погрешность определения координат характерных точек границы части земельного участка, м
	X	Y		
1	2	3	4	5
9622	92986.55	116404.25	данные отсутствуют	данные отсутствуют
9623	92986.21	116404.48	данные отсутствуют	данные отсутствуют
9624	92985.85	116404.69	данные отсутствуют	данные отсутствуют
9625	92985.47	116404.86	данные отсутствуют	данные отсутствуют
9626	92985.09	116405.01	данные отсутствуют	данные отсутствуют
9627	92984.69	116405.12	данные отсутствуют	данные отсутствуют
9628	92984.43	116405.17	данные отсутствуют	данные отсутствуют
9629	92902.67	116419.87	данные отсутствуют	данные отсутствуют
9630	92845.25	116429.56	данные отсутствуют	данные отсутствуют
9631	92845.11	116429.67	данные отсутствуют	данные отсутствуют
9632	92845.03	116430.07	данные отсутствуют	данные отсутствуют
9633	92844.92	116430.47	данные отсутствуют	данные отсутствуют
9634	92844.78	116430.86	данные отсутствуют	данные отсутствуют
9635	92844.6	116431.23	данные отсутствуют	данные отсутствуют
9636	92844.4	116431.59	данные отсутствуют	данные отсутствуют
9637	92844.16	116431.93	данные отсутствуют	данные отсутствуют
9638	92843.9	116432.25	данные отсутствуют	данные отсутствуют
Государственный регистратор				ФГИС ЕГРН
полное наименование должности			подпись	инициалы, фамилия

М.П.

Выписка из Единого государственного реестра недвижимости об объекте недвижимости
Сведения о частях земельного участка

Земельный участок			
(вид объекта недвижимости)			
Лист № Раздела 4.2	Всего листов раздела 4.2:	Всего разделов:	Всего листов выписки:
04.04.2022 № 99/2022/459148765			
Кадастровый номер:		78:31:0151502:17	

Номер точки	Координаты, м		Описание закрепления на местности	Средняя квадратическая погрешность определения координат характерных точек границы части земельного участка, м
	X	Y		
1	2	3	4	5
9639	92843.62	116432.55	данные отсутствуют	данные отсутствуют
9640	92843.31	116432.83	данные отсутствуют	данные отсутствуют
9641	92842.98	116433.07	данные отсутствуют	данные отсутствуют
9642	92842.62	116433.29	данные отсутствуют	данные отсутствуют
9643	92842.26	116433.48	данные отсутствуют	данные отсутствуют
9644	92841.87	116433.64	данные отсутствуют	данные отсутствуют
9645	92841.48	116433.76	данные отсутствуют	данные отсутствуют
9646	92841.08	116433.85	данные отсутствуют	данные отсутствуют
9647	92840.6	116433.92	данные отсутствуют	данные отсутствуют
9648	92813.12	116436.35	данные отсутствуют	данные отсутствуют
155	92840.11	116429.45	данные отсутствуют	данные отсутствуют
156	92968.32	116406.21	данные отсутствуют	данные отсутствуют
157	92969.61	116404.62	данные отсутствуют	данные отсутствуют
158	93005.19	116397.52	данные отсутствуют	данные отсутствуют
159	93051.67	116385.28	данные отсутствуют	данные отсутствуют
9589	93097.22	116374.17	данные отсутствуют	данные отсутствуют

Государственный регистратор		ФГИС ЕГРН
полное наименование должности	подпись	инициалы, фамилия

М.П.

Выписка из Единого государственного реестра недвижимости об объекте недвижимости
Сведения о частях земельного участка

Земельный участок				
(вид объекта недвижимости)				
Лист № 1 Раздела 4.2		Всего листов раздела 4.2:		Всего разделов:
04.04.2022 № 99/2022/459148765		Всего листов выписки:		
Кадастровый номер:			78:31:0151502:17	
Сведения о характерных точках границы части (частей) земельного участка				
Учетный номер части: 195				
Система координат: МСК-05				
Зона №				
Номер точки	Координаты, м		Описание закрепления на местности	Средняя квадратическая погрешность определения координат характерных точек границы части земельного участка, м
	X	Y		
1	2	3	4	5
9649	92760.66	116441.39	данные отсутствуют	данные отсутствуют
9650	92768.57	116493.53	данные отсутствуют	данные отсутствуют
9651	92780.36	116492.29	данные отсутствуют	данные отсутствуют
9652	92780.77	116492.26	данные отсутствуют	данные отсутствуют
9653	92781.18	116492.27	данные отсутствуют	данные отсутствуют
9654	92781.59	116492.31	данные отсутствуют	данные отсутствуют
9655	92782	116492.39	данные отсутствуют	данные отсутствуют
9656	92782.4	116492.5	данные отсутствуют	данные отсутствуют
9657	92782.79	116492.64	данные отсутствуют	данные отсутствуют
9658	92783.16	116492.81	данные отсутствуют	данные отсутствуют
9659	92783.52	116493.01	данные отсутствуют	данные отсутствуют
9660	92783.86	116493.25	данные отсутствуют	данные отсутствуют
9661	92784.18	116493.51	данные отсутствуют	данные отсутствуют
9662	92784.48	116493.79	данные отсутствуют	данные отсутствуют
9663	92784.76	116494.1	данные отсутствуют	данные отсутствуют
9664	92785	116494.43	данные отсутствуют	данные отсутствуют
Государственный регистратор			ФГИС ЕГРН	
полное наименование должности			подпись	
			инициалы, фамилия	

М.П.

Выписка из Единого государственного реестра недвижимости об объекте недвижимости
Сведения о частях земельного участка

Земельный участок			
(вид объекта недвижимости)			
Лист № Раздела 4.2	Всего листов раздела 4.2:	Всего разделов:	Всего листов выписки:
04.04.2022 № 99/2022/459148765			
Кадастровый номер:		78:31:0151502:17	

Номер точки	Координаты, м		Описание закрепления на местности	Средняя квадратическая погрешность определения координат характерных точек границы части земельного участка, м
	X	Y		
1	2	3	4	5
9665	92785.22	116494.78	данные отсутствуют	данные отсутствуют
9666	92785.41	116495.15	данные отсутствуют	данные отсутствуют
9667	92785.57	116495.53	данные отсутствуют	данные отсутствуют
9668	92785.7	116495.93	данные отсутствуют	данные отсутствуют
9669	92785.77	116496.2	данные отсутствуют	данные отсутствуют
9670	92786.84	116501.19	данные отсутствуют	данные отсутствуют
9671	92802.53	116498.9	данные отсутствуют	данные отсутствуют
9672	92831.96	116496.14	данные отсутствуют	данные отсутствуют
9673	92832.24	116496.12	данные отсутствуют	данные отсутствуют
9674	92832.52	116496.12	данные отсутствуют	данные отсутствуют
9675	92832.8	116496.13	данные отсутствуют	данные отсутствуют
9676	92850.2	116497.44	данные отсутствуют	данные отсутствуют
9677	92949.6	116501.88	данные отсутствуют	данные отсутствуют
9678	92953.45	116473.72	данные отсутствуют	данные отсутствуют
9679	92953.52	116473.32	данные отсутствуют	данные отсутствуют
9680	92953.62	116472.92	данные отсутствуют	данные отсутствуют
9681	92953.76	116472.53	данные отсутствуют	данные отсутствуют
Государственный регистратор				ФГИС ЕГРН
полное наименование должности			подпись	инициалы, фамилия

М.П.

Выписка из Единого государственного реестра недвижимости об объекте недвижимости
Сведения о частях земельного участка

Земельный участок			
(вид объекта недвижимости)			
Лист № Раздела 4.2	Всего листов раздела 4.2:	Всего разделов:	Всего листов выписки:
04.04.2022 № 99/2022/459148765			
Кадастровый номер:		78:31:0151502:17	

Номер точки	Координаты, м		Описание закрепления на местности	Средняя квадратическая погрешность определения координат характерных точек границы части земельного участка, м
	X	Y		
1	2	3	4	5
9682	92953.93	116472.15	данные отсутствуют	данные отсутствуют
9683	92954.13	116471.79	данные отсутствуют	данные отсутствуют
9684	92954.36	116471.45	данные отсутствуют	данные отсутствуют
9685	92954.62	116471.12	данные отсутствуют	данные отсутствуют
9686	92954.91	116470.82	данные отсутствуют	данные отсутствуют
9687	92955.21	116470.55	данные отсутствуют	данные отсутствуют
9688	92955.54	116470.3	данные отсутствуют	данные отсутствуют
9689	92955.89	116470.08	данные отсутствуют	данные отсутствуют
9690	92956.26	116469.88	данные отсутствуют	данные отсутствуют
9691	92956.64	116469.72	данные отсутствуют	данные отсутствуют
9692	92957.03	116469.59	данные отсутствуют	данные отсутствуют
9693	92957.43	116469.49	данные отсутствуют	данные отсутствуют
9694	92957.84	116469.43	данные отсутствуют	данные отсутствуют
9695	92958.11	116469.41	данные отсутствуют	данные отсутствуют
9696	92960.15	116469.29	данные отсутствуют	данные отсутствуют
9697	93012.58	116468.66	данные отсутствуют	данные отсутствуют
9698	93043.21	116466.98	данные отсутствуют	данные отсутствуют
Государственный регистратор				ФГИС ЕГРН
полное наименование должности			подпись	инициалы, фамилия

М.П.

Выписка из Единого государственного реестра недвижимости об объекте недвижимости
Сведения о частях земельного участка

Земельный участок			
(вид объекта недвижимости)			
Лист № Раздела 4.2	Всего листов раздела 4.2:	Всего разделов:	Всего листов выписки:
04.04.2022 № 99/2022/459148765			
Кадастровый номер:		78:31:0151502:17	

Номер точки	Координаты, м		Описание закрепления на местности	Средняя квадратическая погрешность определения координат характерных точек границы части земельного участка, м
	X	Y		
1	2	3	4	5
9699	93041.95	116455.27	данные отсутствуют	данные отсутствуют
9700	93041.92	116454.86	данные отсутствуют	данные отсутствуют
9701	93041.93	116454.44	данные отсутствуют	данные отсутствуют
9702	93041.97	116454.03	данные отсутствуют	данные отсутствуют
9703	93042.04	116453.63	данные отсутствуют	данные отсутствуют
9704	93042.15	116453.23	данные отсутствуют	данные отсутствуют
9705	93042.29	116452.84	данные отсутствуют	данные отсутствуют
9706	93042.47	116452.46	данные отсутствуют	данные отсутствуют
9707	93042.67	116452.1	данные отсутствуют	данные отсутствуют
9708	93042.9	116451.76	данные отсутствуют	данные отсутствуют
9709	93043.16	116451.44	данные отсутствуют	данные отсутствуют
9710	93043.44	116451.14	данные отсутствуют	данные отсутствуют
9711	93043.75	116450.86	данные отсутствуют	данные отсутствуют
9712	93044.08	116450.62	данные отсутствуют	данные отсутствуют
9713	93044.43	116450.4	данные отсутствуют	данные отсутствуют
9714	93044.8	116450.2	данные отсутствуют	данные отсутствуют
9715	93045.18	116450.04	данные отсутствуют	данные отсутствуют
Государственный регистратор				ФГИС ЕГРН
полное наименование должности			подпись	инициалы, фамилия

М.П.

Выписка из Единого государственного реестра недвижимости об объекте недвижимости
Сведения о частях земельного участка

Земельный участок			
(вид объекта недвижимости)			
Лист № Раздела 4.2	Всего листов раздела 4.2:	Всего разделов:	Всего листов выписки:
04.04.2022 № 99/2022/459148765			
Кадастровый номер:		78:31:0151502:17	

Номер точки	Координаты, м		Описание закрепления на местности	Средняя квадратическая погрешность определения координат характерных точек границы части земельного участка, м
	X	Y		
1	2	3	4	5
9716	93045.57	116449.92	данные отсутствуют	данные отсутствуют
9717	93045.98	116449.82	данные отсутствуют	данные отсутствуют
9718	93046.15	116449.79	данные отсутствуют	данные отсутствуют
9719	93082.87	116444.09	данные отсутствуют	данные отсутствуют
9720	93118.84	116437.59	данные отсутствуют	данные отсутствуют
9721	93338.11	116397.7	данные отсутствуют	данные отсутствуют
9722	93338.52	116397.65	данные отсутствуют	данные отсутствуют
9723	93338.93	116397.62	данные отсутствуют	данные отсутствуют
9724	93339.35	116397.63	данные отсутствуют	данные отсутствуют
9725	93339.76	116397.68	данные отсутствуют	данные отсутствуют
9726	93340.16	116397.76	данные отсутствуют	данные отсутствуют
9727	93340.56	116397.87	данные отсутствуют	данные отсутствуют
9728	93340.95	116398.02	данные отсутствуют	данные отсутствуют
9729	93341.32	116398.19	данные отсутствуют	данные отсутствуют
9730	93341.68	116398.4	данные отсутствуют	данные отсутствуют
9731	93342.02	116398.63	данные отсутствуют	данные отсутствуют
9732	93342.34	116398.9	данные отсутствуют	данные отсутствуют
Государственный регистратор				ФГИС ЕГРН
полное наименование должности			подпись	инициалы, фамилия

М.П.

Выписка из Единого государственного реестра недвижимости об объекте недвижимости
Сведения о частях земельного участка

Земельный участок			
<small>(вид объекта недвижимости)</small>			
Лист № Раздела 4.2	Всего листов раздела 4.2:	Всего разделов:	Всего листов выписки:
04.04.2022 № 99/2022/459148765			
Кадастровый номер:		78:31:0151502:17	

Номер точки	Координаты, м		Описание закрепления на местности	Средняя квадратическая погрешность определения координат характерных точек границы части земельного участка, м
	X	Y		
1	2	3	4	5
9733	93342.64	116399.18	данные отсутствуют	данные отсутствуют
9734	93342.91	116399.49	данные отсутствуют	данные отсутствуют
9735	93343.15	116399.83	данные отсутствуют	данные отсутствуют
9736	93343.37	116400.18	данные отсутствуют	данные отсутствуют
9737	93343.56	116400.55	данные отсутствуют	данные отсутствуют
9738	93343.71	116400.93	данные отсутствуют	данные отсутствуют
9739	93343.84	116401.32	данные отсутствуют	данные отсутствуют
9740	93343.93	116401.73	данные отсутствуют	данные отсутствуют
9741	93347.24	116422.86	данные отсутствуют	данные отсутствуют
9742	93347.28	116423.28	данные отсутствуют	данные отсутствуют
9743	93347.3	116423.69	данные отсутствуют	данные отсутствуют
9744	93347.28	116424.1	данные отсутствуют	данные отсутствуют
9745	93347.22	116424.51	данные отсутствуют	данные отсутствуют
9746	93347.13	116424.91	данные отсутствуют	данные отсутствуют
9747	93347.01	116425.31	данные отсутствуют	данные отсутствуют
9748	93346.86	116425.69	данные отсутствуют	данные отсутствуют
9749	93346.67	116426.06	данные отсутствуют	данные отсутствуют
Государственный регистратор				ФГИС ЕГРН
полное наименование должности			подпись	инициалы, фамилия

М.П.

Выписка из Единого государственного реестра недвижимости об объекте недвижимости
Сведения о частях земельного участка

Земельный участок			
(вид объекта недвижимости)			
Лист № Раздела 4.2	Всего листов раздела 4.2:	Всего разделов:	Всего листов выписки:
04.04.2022 № 99/2022/459148765			
Кадастровый номер:		78:31:0151502:17	

Номер точки	Координаты, м		Описание закрепления на местности	Средняя квадратическая погрешность определения координат характерных точек границы части земельного участка, м
	X	Y		
1	2	3	4	5
9750	93346.46	116426.41	данные отсутствуют	данные отсутствуют
9751	93346.21	116426.75	данные отсутствуют	данные отсутствуют
9752	93345.94	116427.06	данные отсутствуют	данные отсутствуют
9753	93345.65	116427.35	данные отсутствуют	данные отсутствуют
9754	93345.33	116427.61	данные отсутствуют	данные отсутствуют
9755	93344.99	116427.85	данные отсутствуют	данные отсутствуют
9756	93344.63	116428.06	данные отсутствуют	данные отсутствуют
9757	93344.26	116428.24	данные отсутствуют	данные отсутствуют
9758	93343.87	116428.38	данные отсутствуют	данные отсутствуют
9759	93343.48	116428.5	данные отсутствуют	данные отсутствуют
9760	93343.07	116428.58	данные отсутствуют	данные отсутствуют
9761	93342.68	116428.65	данные отсутствуют	данные отсутствуют
9762	93342.27	116428.7	данные отсутствуют	данные отсутствуют
9763	93341.85	116428.71	данные отсутствуют	данные отсутствуют
9764	93341.44	116428.69	данные отсутствуют	данные отсутствуют
9765	93341.03	116428.64	данные отсутствуют	данные отсутствуют
9766	93340.63	116428.55	данные отсутствуют	данные отсутствуют
Государственный регистратор				ФГИС ЕГРН
полное наименование должности			подпись	инициалы, фамилия

М.П.

Выписка из Единого государственного реестра недвижимости об объекте недвижимости
Сведения о частях земельного участка

Земельный участок			
(вид объекта недвижимости)			
Лист № Раздела 4.2	Всего листов раздела 4.2:	Всего разделов:	Всего листов выписки:
04.04.2022 № 99/2022/459148765			
Кадастровый номер:		78:31:0151502:17	

Номер точки	Координаты, м		Описание закрепления на местности	Средняя квадратическая погрешность определения координат характерных точек границы части земельного участка, м
	X	Y		
1	2	3	4	5
9767	93340.23	116428.43	данные отсутствуют	данные отсутствуют
9768	93339.85	116428.27	данные отсутствуют	данные отсутствуют
9769	93339.48	116428.09	данные отсутствуют	данные отсутствуют
9770	93339.13	116427.87	данные отсутствуют	данные отсутствуют
9771	93338.79	116427.63	данные отсутствуют	данные отсутствуют
9772	93338.48	116427.36	данные отсутствуют	данные отсутствуют
9773	93338.19	116427.06	данные отсутствуют	данные отсутствуют
9774	93337.93	116426.74	данные отсутствуют	данные отсутствуют
9775	93337.69	116426.41	данные отсутствуют	данные отсутствуют
9776	93337.48	116426.05	данные отсутствуют	данные отсутствуют
9777	93337.31	116425.68	данные отсутствуют	данные отсутствуют
9778	93337.16	116425.29	данные отсутствуют	данные отсутствуют
9779	93337.05	116424.89	данные отсутствуют	данные отсутствуют
9780	93336.96	116424.49	данные отсутствуют	данные отсутствуют
9781	93334.53	116408.93	данные отсутствуют	данные отсутствуют
9782	93120.69	116447.82	данные отсутствуют	данные отсутствуют
9783	93084.58	116454.35	данные отсутствуют	данные отсутствуют
Государственный регистратор				ФГИС ЕГРН
полное наименование должности			подпись	инициалы, фамилия

М.П.

Выписка из Единого государственного реестра недвижимости об объекте недвижимости
Сведения о частях земельного участка

Земельный участок			
(вид объекта недвижимости)			
Лист № Раздела 4.2	Всего листов раздела 4.2:	Всего разделов:	Всего листов выписки:
04.04.2022 № 99/2022/459148765			
Кадастровый номер:		78:31:0151502:17	

Номер точки	Координаты, м		Описание закрепления на местности	Средняя квадратическая погрешность определения координат характерных точек границы части земельного участка, м
	X	Y		
1	2	3	4	5
9784	93052.84	116459.28	данные отсутствуют	данные отсутствуют
9785	93053.55	116465.86	данные отсутствуют	данные отсутствуют
9786	93054.2	116471.52	данные отсутствуют	данные отсутствуют
9787	93054.23	116471.93	данные отсутствуют	данные отсутствуют
9788	93054.22	116472.35	данные отсутствуют	данные отсутствуют
9789	93054.18	116472.76	данные отсутствуют	данные отсутствуют
9790	93054.11	116473.17	данные отсутствуют	данные отсутствуют
9791	93054.01	116473.57	данные отсутствуют	данные отсутствуют
9792	93053.87	116473.96	данные отсутствуют	данные отсутствуют
9793	93053.7	116474.33	данные отсутствуют	данные отсутствуют
9794	93053.5	116474.69	данные отсутствуют	данные отсутствуют
9795	93053.27	116475.04	данные отсутствуют	данные отсутствуют
9796	93053.01	116475.36	данные отсутствуют	данные отсутствуют
9797	93052.73	116475.66	данные отсутствуют	данные отсутствуют
9798	93052.42	116475.94	данные отсутствуют	данные отсутствуют
9799	93052.09	116476.19	данные отсутствуют	данные отсутствуют
9800	93051.74	116476.41	данные отсутствуют	данные отсутствуют
Государственный регистратор				ФГИС ЕГРН
полное наименование должности			подпись	инициалы, фамилия

М.П.

Выписка из Единого государственного реестра недвижимости об объекте недвижимости
Сведения о частях земельного участка

Земельный участок			
(вид объекта недвижимости)			
Лист № Раздела 4.2	Всего листов раздела 4.2:	Всего разделов:	Всего листов выписки:
04.04.2022 № 99/2022/459148765			
Кадастровый номер:		78:31:0151502:17	

Номер точки	Координаты, м		Описание закрепления на местности	Средняя квадратическая погрешность определения координат характерных точек границы части земельного участка, м
	X	Y		
1	2	3	4	5
9801	93051.38	116476.6	данные отсутствуют	данные отсутствуют
9802	93051	116476.77	данные отсутствуют	данные отсутствуют
9803	93050.61	116476.9	данные отсутствуют	данные отсутствуют
9804	93050.21	116476.99	данные отсутствуют	данные отсутствуют
9805	93049.8	116477.06	данные отсутствуют	данные отсутствуют
9806	93049.51	116477.08	данные отсутствуют	данные отсутствуют
9807	93012.86	116479.12	данные отсутствуют	данные отсутствуют
9808	92963.51	116479.74	данные отсутствуют	данные отсутствуют
9809	92959.99	116507.95	данные отсутствуют	данные отсутствуют
9810	92959.96	116508.14	данные отсутствуют	данные отсутствуют
9811	92959.92	116508.34	данные отсутствуют	данные отсутствуют
9812	92959.82	116508.76	данные отсутствуют	данные отсутствуют
9813	92959.69	116509.13	данные отсутствуют	данные отсутствуют
9814	92959.51	116509.52	данные отсутствуют	данные отсутствуют
9815	92959.32	116509.87	данные отсутствуют	данные отсутствуют
9816	92959.1	116510.22	данные отсутствуют	данные отсутствуют
9817	92958.83	116510.56	данные отсутствуют	данные отсутствуют

Государственный регистратор		ФГИС ЕГРН
полное наименование должности	подпись	инициалы, фамилия

М.П.

Выписка из Единого государственного реестра недвижимости об объекте недвижимости
Сведения о частях земельного участка

Земельный участок			
<small>(вид объекта недвижимости)</small>			
Лист № Раздела 4.2	Всего листов раздела 4.2:	Всего разделов:	Всего листов выписки:
04.04.2022 № 99/2022/459148765			
Кадастровый номер:		78:31:0151502:17	

Номер точки	Координаты, м		Описание закрепления на местности	Средняя квадратическая погрешность определения координат характерных точек границы части земельного участка, м
	X	Y		
1	2	3	4	5
9818	92958.57	116510.85	данные отсутствуют	данные отсутствуют
9819	92958.25	116511.14	данные отсутствуют	данные отсутствуют
9820	92957.93	116511.38	данные отсутствуют	данные отсутствуют
9821	92957.57	116511.62	данные отсутствуют	данные отсутствуют
9822	92957.21	116511.81	данные отсутствуют	данные отсутствуют
9823	92956.83	116511.98	данные отсутствуют	данные отсутствуют
9824	92956.44	116512.11	данные отсутствуют	данные отсутствуют
9825	92956.04	116512.21	данные отсутствуют	данные отсутствуют
9826	92955.63	116512.27	данные отсутствуют	данные отсутствуют
9827	92955.24	116512.31	данные отсутствуют	данные отсутствуют
9828	92954.8	116512.3	данные отсутствуют	данные отсутствуют
9829	92849.84	116507.54	данные отсутствуют	данные отсутствуют
9830	92832.57	116506.5	данные отсутствуют	данные отсутствуют
9831	92804.11	116509.45	данные отсутствуют	данные отсутствуют
9832	92784.23	116512.48	данные отсутствуют	данные отсутствуют
9833	92783.88	116512.52	данные отсутствуют	данные отсутствуют
9834	92782.74	116512.58	данные отсутствуют	данные отсутствуют
Государственный регистратор				ФГИС ЕГРН
полное наименование должности			подпись	инициалы, фамилия

М.П.

Выписка из Единого государственного реестра недвижимости об объекте недвижимости
Сведения о частях земельного участка

Земельный участок			
(вид объекта недвижимости)			
Лист № Раздела 4.2	Всего листов раздела 4.2:	Всего разделов:	Всего листов выписки:
04.04.2022 № 99/2022/459148765			
Кадастровый номер:		78:31:0151502:17	

Номер точки	Координаты, м		Описание закрепления на местности	Средняя квадратическая погрешность определения координат характерных точек границы части земельного участка, м
	X	Y		
1	2	3	4	5
9835	92782.32	116512.59	данные отсутствуют	данные отсутствуют
9836	92781.91	116512.56	данные отсутствуют	данные отсутствуют
9837	92781.5	116512.5	данные отсутствуют	данные отсутствуют
9838	92781.1	116512.4	данные отсутствуют	данные отсутствуют
9839	92780.71	116512.27	данные отсутствуют	данные отсутствуют
9840	92780.33	116512.11	данные отсутствуют	данные отсутствуют
9841	92779.96	116511.92	данные отсутствуют	данные отсутствуют
9842	92779.61	116511.7	данные отсутствуют	данные отсутствуют
9843	92779.28	116511.45	данные отсутствуют	данные отсутствуют
9844	92778.97	116511.18	данные отсутствуют	данные отсутствуют
9845	92778.69	116510.88	данные отсутствуют	данные отсутствуют
9846	92778.43	116510.55	данные отсутствуют	данные отсутствуют
9847	92778.2	116510.21	данные отсутствуют	данные отсутствуют
9848	92778	116509.85	данные отсутствуют	данные отсутствуют
9849	92777.83	116509.47	данные отсутствуют	данные отсутствуют
9850	92777.69	116509.08	данные отсутствуют	данные отсутствуют
9851	92777.56	116508.59	данные отсутствуют	данные отсутствуют
Государственный регистратор				ФГИС ЕГРН
полное наименование должности			подпись	инициалы, фамилия

М.П.

Выписка из Единого государственного реестра недвижимости об объекте недвижимости
Сведения о частях земельного участка

Земельный участок			
<small>(вид объекта недвижимости)</small>			
Лист № Раздела 4.2	Всего листов раздела 4.2:	Всего разделов:	Всего листов выписки:
04.04.2022 № 99/2022/459148765			
Кадастровый номер:		78:31:0151502:17	

Номер точки	Координаты, м		Описание закрепления на местности	Средняя квадратическая погрешность определения координат характерных точек границы части земельного участка, м
	X	Y		
1	2	3	4	5
9852	92776.48	116503.29	данные отсутствуют	данные отсутствуют
9853	92764	116504.6	данные отсутствуют	данные отсутствуют
9854	92763.59	116504.63	данные отсутствуют	данные отсутствуют
9855	92763.18	116504.62	данные отсутствуют	данные отсутствуют
9856	92762.77	116504.58	данные отсутствуют	данные отсутствуют
9857	92762.36	116504.5	данные отсутствуют	данные отсутствуют
9858	92761.96	116504.39	данные отсутствуют	данные отсутствуют
9859	92761.57	116504.25	данные отсутствуют	данные отсутствуют
9860	92761.2	116504.08	данные отсутствуют	данные отсутствуют
9861	92760.84	116503.87	данные отсутствуют	данные отсутствуют
9862	92760.5	116503.64	данные отсутствуют	данные отсутствуют
9863	92760.18	116503.38	данные отсутствуют	данные отсутствуют
9864	92759.88	116503.09	данные отсутствуют	данные отсутствуют
9865	92759.6	116502.79	данные отсутствуют	данные отсутствуют
9866	92759.36	116502.45	данные отсутствуют	данные отсутствуют
9867	92759.14	116502.1	данные отсутствуют	данные отсутствуют
9868	92758.95	116501.74	данные отсутствуют	данные отсутствуют
Государственный регистратор				ФГИС ЕГРН
полное наименование должности			подпись	инициалы, фамилия

М.П.

Выписка из Единого государственного реестра недвижимости об объекте недвижимости
Сведения о частях земельного участка

Земельный участок			
(вид объекта недвижимости)			
Лист № Раздела 4.2	Всего листов раздела 4.2:	Всего разделов:	Всего листов выписки:
04.04.2022 № 99/2022/459148765			
Кадастровый номер:		78:31:0151502:17	

Номер точки	Координаты, м		Описание закрепления на местности	Средняя квадратическая погрешность определения координат характерных точек границы части земельного участка, м
	X	Y		
1	2	3	4	5
9869	92758.79	116501.36	данные отсутствуют	данные отсутствуют
9870	92758.66	116500.96	данные отсутствуют	данные отсутствуют
9871	92758.57	116500.56	данные отсутствуют	данные отсутствуют
9872	92758.37	116499.36	данные отсутствуют	данные отсутствуют
9873	92749.81	116442.34	данные отсутствуют	данные отсутствуют
9874	92749.7	116441.78	данные отсутствуют	данные отсутствуют
9649	92760.66	116441.39	данные отсутствуют	данные отсутствуют

Государственный регистратор		ФГИС ЕГРН
полное наименование должности	подпись	инициалы, фамилия

М.П.

Выписка из Единого государственного реестра недвижимости об объекте недвижимости
Сведения о частях земельного участка

Земельный участок				
(вид объекта недвижимости)				
Лист № 1 Раздела 4.2		Всего листов раздела 4.2:		Всего разделов:
Всего листов выписки:				
04.04.2022 № 99/2022/459148765				
Кадастровый номер:			78:31:0151502:17	
Сведения о характерных точках границы части (частей) земельного участка				
Учетный номер части: 196				
Система координат: МСК-05				
Зона №				
Номер точки	Координаты, м		Описание закрепления на местности	Средняя квадратическая погрешность определения координат характерных точек границы части земельного участка, м
	X	Y		
1	2	3	4	5
9875	92546.36	116437.59	данные отсутствуют	данные отсутствуют
9876	92546.29	116438	данные отсутствуют	данные отсутствуют
9877	92546.18	116438.39	данные отсутствуют	данные отсутствуют
9878	92546.03	116438.78	данные отсутствуют	данные отсутствуют
9879	92545.86	116439.16	данные отсутствуют	данные отсутствуют
9880	92545.65	116439.52	данные отсутствуют	данные отсутствуют
9881	92545.42	116439.86	данные отсутствуют	данные отсутствуют
9882	92545.16	116440.18	данные отсутствуют	данные отсутствуют
9883	92544.87	116440.48	данные отсутствуют	данные отсутствуют
9884	92544.56	116440.75	данные отсутствуют	данные отсутствуют
9885	92544.23	116441	данные отсутствуют	данные отсутствуют
9886	92543.88	116441.21	данные отсутствуют	данные отсутствуют
9887	92543.52	116441.4	данные отсутствуют	данные отсутствуют
9888	92543.13	116441.56	данные отсутствуют	данные отсутствуют
9889	92542.74	116441.69	данные отсутствуют	данные отсутствуют
9890	92542.34	116441.78	данные отсутствуют	данные отсутствуют
Государственный регистратор			ФГИС ЕГРН	
полное наименование должности			подпись	
			инициалы, фамилия	

М.П.

Выписка из Единого государственного реестра недвижимости об объекте недвижимости
Сведения о частях земельного участка

Земельный участок			
(вид объекта недвижимости)			
Лист № Раздела 4.2	Всего листов раздела 4.2:	Всего разделов:	Всего листов выписки:
04.04.2022 № 99/2022/459148765			
Кадастровый номер:		78:31:0151502:17	

Номер точки	Координаты, м		Описание закрепления на местности	Средняя квадратическая погрешность определения координат характерных точек границы части земельного участка, м
	X	Y		
1	2	3	4	5
9891	92541.93	116441.84	данные отсутствуют	данные отсутствуют
9892	92541.52	116441.87	данные отсутствуют	данные отсутствуют
9893	92541.1	116441.86	данные отсутствуют	данные отсутствуют
9894	92540.69	116441.81	данные отсутствуют	данные отсутствуют
9895	92538.71	116441.53	данные отсутствуют	данные отсутствуют
9896	92537.38	116441.49	данные отсутствуют	данные отсутствуют
9897	92537.05	116441.74	данные отсутствуют	данные отсутствуют
9898	92536.7	116441.95	данные отсутствуют	данные отсутствуют
9899	92536.34	116442.14	данные отсутствуют	данные отсутствуют
9900	92535.95	116442.3	данные отсутствуют	данные отсутствуют
9901	92535.56	116442.43	данные отсутствуют	данные отсутствуют
9902	92535.16	116442.52	данные отсутствуют	данные отсутствуют
9903	92534.75	116442.58	данные отсутствуют	данные отсутствуют
9904	92534.34	116442.61	данные отсутствуют	данные отсутствуют
9905	92534.17	116442.61	данные отсутствуют	данные отсутствуют
9906	92533.84	116442.6	данные отсутствуют	данные отсутствуют
9907	92533.43	116442.58	данные отсутствуют	данные отсутствуют
Государственный регистратор				ФГИС ЕГРН
полное наименование должности			подпись	инициалы, фамилия

М.П.

Выписка из Единого государственного реестра недвижимости об объекте недвижимости
Сведения о частях земельного участка

Земельный участок			
(вид объекта недвижимости)			
Лист № Раздела 4.2	Всего листов раздела 4.2:	Всего разделов:	Всего листов выписки:
04.04.2022 № 99/2022/459148765			
Кадастровый номер:		78:31:0151502:17	

Номер точки	Координаты, м		Описание закрепления на местности	Средняя квадратическая погрешность определения координат характерных точек границы части земельного участка, м
	X	Y		
1	2	3	4	5
9908	92533.02	116442.53	данные отсутствуют	данные отсутствуют
9909	92532.62	116442.44	данные отсутствуют	данные отсутствуют
9910	92532.22	116442.31	данные отсутствуют	данные отсутствуют
9911	92531.84	116442.16	данные отсутствуют	данные отсутствуют
9912	92531.47	116441.97	данные отсутствуют	данные отсутствуют
9913	92531.12	116441.76	данные отсутствуют	данные отсутствуют
9914	92530.78	116441.51	данные отсутствуют	данные отсутствуют
9915	92530.47	116441.24	данные отсутствуют	данные отсутствуют
9916	92530.18	116440.95	данные отсутствуют	данные отсутствуют
9917	92529.92	116440.63	данные отсутствуют	данные отсутствуют
9918	92529.68	116440.29	данные отсутствуют	данные отсутствуют
9919	92529.48	116439.93	данные отсутствуют	данные отсутствуют
9920	92529.3	116439.56	данные отсутствуют	данные отсутствуют
9921	92529.15	116439.17	данные отсутствуют	данные отсутствуют
9922	92529.04	116438.77	данные отсутствуют	данные отсутствуют
9923	92528.96	116438.37	данные отсутствуют	данные отсутствуют
9924	92528.91	116437.96	данные отсутствуют	данные отсутствуют
Государственный регистратор				ФГИС ЕГРН
полное наименование должности			подпись	инициалы, фамилия

М.П.

Выписка из Единого государственного реестра недвижимости об объекте недвижимости
Сведения о частях земельного участка

Земельный участок			
(вид объекта недвижимости)			
Лист № Раздела 4.2	Всего листов раздела 4.2:	Всего разделов:	Всего листов выписки:
04.04.2022 № 99/2022/459148765			
Кадастровый номер:		78:31:0151502:17	

Номер точки	Координаты, м		Описание закрепления на местности	Средняя квадратическая погрешность определения координат характерных точек границы части земельного участка, м
	X	Y		
1	2	3	4	5
9925	92528.9	116437.54	данные отсутствуют	данные отсутствуют
9926	92528.92	116437.13	данные отсутствуют	данные отсутствуют
9927	92528.98	116436.72	данные отсутствуют	данные отсутствуют
9928	92529.07	116436.32	данные отсутствуют	данные отсутствуют
9929	92529.19	116435.92	данные отсутствуют	данные отсутствуют
9930	92529.35	116435.54	данные отсутствуют	данные отсутствуют
9931	92529.54	116435.14	данные отсутствуют	данные отсутствуют
9932	92529.62	116434.73	данные отсутствуют	данные отсутствуют
9933	92529.73	116434.33	данные отсутствуют	данные отсутствуют
9934	92529.87	116433.94	данные отсутствуют	данные отсутствуют
9935	92530.04	116433.57	данные отсутствуют	данные отсутствуют
9936	92530.25	116433.21	данные отсутствуют	данные отсутствуют
9937	92530.48	116432.87	данные отсутствуют	данные отсутствуют
9938	92530.74	116432.55	данные отсутствуют	данные отсутствуют
9939	92531.02	116432.25	данные отсутствуют	данные отсутствуют
9940	92531.33	116431.98	данные отсутствуют	данные отсутствуют
9941	92531.67	116431.73	данные отсутствуют	данные отсутствуют
Государственный регистратор				ФГИС ЕГРН
полное наименование должности			подпись	инициалы, фамилия

М.П.

Выписка из Единого государственного реестра недвижимости об объекте недвижимости
Сведения о частях земельного участка

Земельный участок			
<small>(вид объекта недвижимости)</small>			
Лист № Раздела 4.2	Всего листов раздела 4.2:	Всего разделов:	Всего листов выписки:
04.04.2022 № 99/2022/459148765			
Кадастровый номер:		78:31:0151502:17	

Номер точки	Координаты, м		Описание закрепления на местности	Средняя квадратическая погрешность определения координат характерных точек границы части земельного участка, м
	X	Y		
1	2	3	4	5
9942	92532.02	116431.51	данные отсутствуют	данные отсутствуют
9943	92532.38	116431.32	данные отсутствуют	данные отсутствуют
9944	92532.77	116431.16	данные отсутствуют	данные отсутствуют
9945	92533.16	116431.04	данные отсутствуют	данные отсутствуют
9946	92533.56	116430.94	данные отсутствуют	данные отсутствуют
9947	92533.97	116430.88	данные отсутствуют	данные отсутствуют
9948	92534.38	116430.86	данные отсутствуют	данные отсутствуют
9949	92534.8	116430.87	данные отсутствуют	данные отсутствуют
9950	92535.21	116430.91	данные отсутствуют	данные отсутствуют
9951	92537.19	116431.2	данные отсутствуют	данные отсутствуют
9952	92539.01	116418.74	данные отсутствуют	данные отсутствуют
9953	92548.76	116421.17	данные отсутствуют	данные отсутствуют
9875	92546.36	116437.59	данные отсутствуют	данные отсутствуют

Государственный регистратор		ФГИС ЕГРН
полное наименование должности	подпись	инициалы, фамилия

М.П.

Выписка из Единого государственного реестра недвижимости об объекте недвижимости
Сведения о частях земельного участка

Земельный участок				
(вид объекта недвижимости)				
Лист № 1 Раздела 4.2		Всего листов раздела 4.2:		Всего разделов:
04.04.2022 № 99/2022/459148765				
Кадастровый номер:			78:31:0151502:17	
Сведения о характерных точках границы части (частей) земельного участка				
Учетный номер части: 197				
Система координат: МСК-05				
Зона №				
Номер точки	Координаты, м		Описание закрепления на местности	Средняя квадратическая погрешность определения координат характерных точек границы части земельного участка, м
	X	Y		
1	2	3	4	5
9954	91957.07	116639.56	данные отсутствуют	данные отсутствуют
9955	91956.91	116639.34	данные отсутствуют	данные отсутствуют
9956	91956.79	116639.16	данные отсутствуют	данные отсутствуют
9957	91956.64	116638.93	данные отсутствуют	данные отсутствуют
9958	91956.53	116638.74	данные отсутствуют	данные отсутствуют
9959	91956.4	116638.49	данные отсутствуют	данные отсутствуют
9960	91956.2	116638.04	данные отсутствуют	данные отсутствуют
9961	91956.06	116637.64	данные отсутствуют	данные отсутствуют
9962	91955.92	116637.09	данные отсутствуют	данные отсутствуют
9963	91951.99	116618.44	данные отсутствуют	данные отсутствуют
9964	91948.9	116604.18	данные отсутствуют	данные отсутствуют
9965	91944.81	116577.44	данные отсутствуют	данные отсутствуют
9966	91944.76	116576.95	данные отсутствуют	данные отсутствуют
9967	91944.74	116576.45	данные отсутствуют	данные отсутствуют
9968	91944.77	116575.96	данные отсутствуют	данные отсутствуют
9969	91944.84	116575.47	данные отсутствуют	данные отсутствуют
Государственный регистратор			ФГИС ЕГРН	
полное наименование должности			подпись	
			инициалы, фамилия	

М.П.

Выписка из Единого государственного реестра недвижимости об объекте недвижимости
Сведения о частях земельного участка

Земельный участок			
(вид объекта недвижимости)			
Лист № Раздела 4.2	Всего листов раздела 4.2:	Всего разделов:	Всего листов выписки:
04.04.2022 № 99/2022/459148765			
Кадастровый номер:		78:31:0151502:17	

Номер точки	Координаты, м		Описание закрепления на местности	Средняя квадратическая погрешность определения координат характерных точек границы части земельного участка, м
	X	Y		
1	2	3	4	5
9970	91944.95	116574.98	данные отсутствуют	данные отсутствуют
9971	91945.09	116574.51	данные отсутствуют	данные отсутствуют
9972	91945.28	116574.05	данные отсутствуют	данные отсутствуют
9973	91945.5	116573.61	данные отсутствуют	данные отсутствуют
9974	91945.76	116573.19	данные отсутствуют	данные отсутствуют
9975	91946.06	116572.79	данные отсутствуют	данные отсутствуют
9976	91946.38	116572.41	данные отсутствуют	данные отсутствуют
9977	91946.74	116572.07	данные отсутствуют	данные отсутствуют
9978	91947.12	116571.75	данные отсутствуют	данные отсутствуют
9979	91947.53	116571.47	данные отсутствуют	данные отсутствуют
9980	91947.96	116571.22	данные отсутствуют	данные отсутствуют
9981	91948.41	116571.01	данные отсутствуют	данные отсутствуют
9982	91948.87	116570.84	данные отсутствуют	данные отсутствуют
9983	91949.35	116570.7	данные отсутствуют	данные отсутствуют
9984	91949.67	116570.63	данные отсутствуют	данные отсутствуют
9985	91955.25	116569.62	данные отсутствуют	данные отсутствуют
9986	91955.03	116568.35	данные отсутствуют	данные отсутствуют
Государственный регистратор				ФГИС ЕГРН
полное наименование должности			подпись	инициалы, фамилия

М.П.

Выписка из Единого государственного реестра недвижимости об объекте недвижимости
Сведения о частях земельного участка

Земельный участок			
(вид объекта недвижимости)			
Лист № Раздела 4.2	Всего листов раздела 4.2:	Всего разделов:	Всего листов выписки:
04.04.2022 № 99/2022/459148765			
Кадастровый номер:		78:31:0151502:17	

Номер точки	Координаты, м		Описание закрепления на местности	Средняя квадратическая погрешность определения координат характерных точек границы части земельного участка, м
	X	Y		
1	2	3	4	5
9987	91950.6	116568.7	данные отсутствуют	данные отсутствуют
9988	91950.11	116568.72	данные отсутствуют	данные отсутствуют
9989	91949.61	116568.69	данные отсутствуют	данные отсутствуют
9990	91949.12	116568.63	данные отсутствуют	данные отсутствуют
9991	91948.63	116568.53	данные отсутствуют	данные отсутствуют
9992	91948.16	116568.38	данные отсутствуют	данные отсутствуют
9993	91947.7	116568.2	данные отсутствуют	данные отсутствуют
9994	91947.25	116567.98	данные отсутствуют	данные отсутствуют
9995	91946.83	116567.73	данные отсутствуют	данные отсутствуют
9996	91946.43	116567.44	данные отсутствуют	данные отсутствуют
9997	91946.05	116567.12	данные отсутствуют	данные отсутствуют
9998	91945.7	116566.76	данные отсутствуют	данные отсутствуют
9999	91945.38	116566.39	данные отсутствуют	данные отсутствуют
10000	91945.09	116565.98	данные отсутствуют	данные отсутствуют
10001	91944.84	116565.55	данные отсутствуют	данные отсутствуют
10002	91944.63	116565.11	данные отсутствуют	данные отсутствуют
10003	91944.45	116564.65	данные отсутствуют	данные отсутствуют
Государственный регистратор				ФГИС ЕГРН
полное наименование должности			подпись	инициалы, фамилия

М.П.

Выписка из Единого государственного реестра недвижимости об объекте недвижимости
Сведения о частях земельного участка

Земельный участок			
(вид объекта недвижимости)			
Лист № Раздела 4.2	Всего листов раздела 4.2:	Всего разделов:	Всего листов выписки:
04.04.2022 № 99/2022/459148765			
Кадастровый номер:		78:31:0151502:17	

Номер точки	Координаты, м		Описание закрепления на местности	Средняя квадратическая погрешность определения координат характерных точек границы части земельного участка, м
	X	Y		
1	2	3	4	5
10004	91944.31	116564.17	данные отсутствуют	данные отсутствуют
10005	91944.23	116563.8	данные отсутствуют	данные отсутствуют
10006	91938.04	116529.98	данные отсутствуют	данные отсутствуют
10007	91937.97	116529.49	данные отсутствуют	данные отсутствуют
10008	91937.94	116528.99	данные отсутствуют	данные отсутствуют
10009	91937.95	116528.49	данные отсутствуют	данные отсутствуют
10010	91938.01	116528	данные отсутствуют	данные отсутствуют
10011	91938.1	116527.51	данные отсутствуют	данные отсутствуют
10012	91938.24	116527.04	данные отсутствуют	данные отсутствуют
10013	91938.41	116526.57	данные отсутствуют	данные отсутствуют
10014	91938.62	116526.12	данные отсутствуют	данные отсутствуют
10015	91938.87	116525.69	данные отсутствуют	данные отсутствуют
10016	91939.15	116525.29	данные отсутствуют	данные отсутствуют
10017	91939.46	116524.9	данные отсутствуют	данные отсутствуют
10018	91939.81	116524.55	данные отсутствуют	данные отсутствуют
10019	91940.18	116524.22	данные отсутствуют	данные отсутствуют
10020	91940.58	116523.93	данные отсутствуют	данные отсутствуют
Государственный регистратор				ФГИС ЕГРН
полное наименование должности			подпись	инициалы, фамилия

М.П.

Выписка из Единого государственного реестра недвижимости об объекте недвижимости
Сведения о частях земельного участка

Земельный участок			
(вид объекта недвижимости)			
Лист № Раздела 4.2	Всего листов раздела 4.2:	Всего разделов:	Всего листов выписки:
04.04.2022 № 99/2022/459148765			
Кадастровый номер:		78:31:0151502:17	

Номер точки	Координаты, м		Описание закрепления на местности	Средняя квадратическая погрешность определения координат характерных точек границы части земельного участка, м
	X	Y		
1	2	3	4	5
10021	91941	116523.66	данные отсутствуют	данные отсутствуют
10022	91941.44	116523.44	данные отсутствуют	данные отсутствуют
10023	91941.9	116523.25	данные отсутствуют	данные отсутствуют
10024	91942.38	116523.1	данные отсутствуют	данные отсутствуют
10025	91942.86	116522.99	данные отсутствуют	данные отсутствуют
10026	91943.35	116522.93	данные отсутствуют	данные отсутствуют
10027	91943.85	116522.9	данные отсутствуют	данные отсутствуют
10028	91944.34	116522.91	данные отсутствуют	данные отсутствуют
10029	91944.56	116522.93	данные отсутствуют	данные отсутствуют
10030	91944.95	116522.84	данные отсутствуют	данные отсутствуют
10031	91945.44	116522.77	данные отсутствуют	данные отсутствуют
10032	91945.94	116522.74	данные отсутствуют	данные отсутствуют
10033	91946.43	116522.75	данные отсутствуют	данные отсутствуют
10034	91946.93	116522.8	данные отсутствуют	данные отсутствуют
10035	91947.41	116522.9	данные отсутствуют	данные отсутствуют
10036	91947.89	116523.03	данные отсутствуют	данные отсутствуют
10037	91948.36	116523.2	данные отсутствуют	данные отсутствуют
Государственный регистратор				ФГИС ЕГРН
полное наименование должности			подпись	инициалы, фамилия

М.П.

Выписка из Единого государственного реестра недвижимости об объекте недвижимости
Сведения о частях земельного участка

Земельный участок			
(вид объекта недвижимости)			
Лист № Раздела 4.2	Всего листов раздела 4.2:	Всего разделов:	Всего листов выписки:
04.04.2022 № 99/2022/459148765			
Кадастровый номер:		78:31:0151502:17	

Номер точки	Координаты, м		Описание закрепления на местности	Средняя квадратическая погрешность определения координат характерных точек границы части земельного участка, м
	X	Y		
1	2	3	4	5
10038	91948.81	116523.41	данные отсутствуют	данные отсутствуют
10039	91949.24	116523.65	данные отсутствуют	данные отсутствуют
10040	91949.65	116523.93	данные отсутствуют	данные отсутствуют
10041	91950.03	116524.25	данные отсутствуют	данные отсутствуют
10042	91950.39	116524.59	данные отсутствуют	данные отсутствуют
10043	91950.72	116524.96	данные отсутствуют	данные отсутствуют
10044	91951.01	116525.36	данные отсутствуют	данные отсутствуют
10045	91951.27	116525.78	данные отсутствуют	данные отсутствуют
10046	91951.5	116526.22	данные отсутствуют	данные отсутствуют
10047	91951.69	116526.68	данные отсутствуют	данные отсутствуют
10048	91951.84	116527.15	данные отсутствуют	данные отсутствуют
10049	91951.95	116527.64	данные отсутствуют	данные отсутствуют
10050	91956.76	116553.34	данные отсутствуют	данные отсутствуют
10051	91965.23	116552.12	данные отсутствуют	данные отсутствуют
10052	91965.73	116552.07	данные отсутствуют	данные отсутствуют
10053	91966.22	116552.06	данные отсутствуют	данные отсутствуют
10054	91966.72	116552.09	данные отсутствуют	данные отсутствуют
Государственный регистратор				ФГИС ЕГРН
полное наименование должности			подпись	инициалы, фамилия

М.П.

Выписка из Единого государственного реестра недвижимости об объекте недвижимости
Сведения о частях земельного участка

Земельный участок			
(вид объекта недвижимости)			
Лист № Раздела 4.2	Всего листов раздела 4.2:	Всего разделов:	Всего листов выписки:
04.04.2022 № 99/2022/459148765			
Кадастровый номер:		78:31:0151502:17	

Номер точки	Координаты, м		Описание закрепления на местности	Средняя квадратическая погрешность определения координат характерных точек границы части земельного участка, м
	X	Y		
1	2	3	4	5
10055	91967.21	116552.17	данные отсутствуют	данные отсутствуют
10056	91967.69	116552.28	данные отсутствуют	данные отсутствуют
10057	91968.16	116552.43	данные отсутствуют	данные отсутствуют
10058	91968.62	116552.62	данные отсутствуют	данные отсутствуют
10059	91969.06	116552.85	данные отсутствуют	данные отсутствуют
10060	91969.48	116553.11	данные отсутствуют	данные отсутствуют
10061	91969.88	116553.41	данные отсутствуют	данные отсутствуют
10062	91970.25	116553.74	данные отсутствуют	данные отсутствуют
10063	91970.59	116554.1	данные отсутствуют	данные отсутствуют
10064	91970.9	116554.48	данные отсутствуют	данные отсутствуют
10065	91971.18	116554.89	данные отсутствуют	данные отсутствуют
10066	91971.43	116555.32	данные отсутствуют	данные отсутствуют
10067	91971.63	116555.77	данные отсутствуют	данные отсутствуют
10068	91971.8	116556.24	данные отсутствуют	данные отсутствуют
10069	91971.94	116556.72	данные отсутствуют	данные отсутствуют
10070	91971.99	116557.01	данные отсутствуют	данные отсутствуют
10071	91975.13	116574.54	данные отсутствуют	данные отсутствуют
Государственный регистратор				ФГИС ЕГРН
полное наименование должности			подпись	инициалы, фамилия

М.П.

Выписка из Единого государственного реестра недвижимости об объекте недвижимости
Сведения о частях земельного участка

Земельный участок			
<small>(вид объекта недвижимости)</small>			
Лист № Раздела 4.2	Всего листов раздела 4.2:	Всего разделов:	Всего листов выписки:
04.04.2022 № 99/2022/459148765			
Кадастровый номер:		78:31:0151502:17	

Номер точки	Координаты, м		Описание закрепления на местности	Средняя квадратическая погрешность определения координат характерных точек границы части земельного участка, м
	X	Y		
1	2	3	4	5
10072	91975.19	116575.03	данные отсутствуют	данные отсутствуют
10073	91975.22	116575.53	данные отсутствуют	данные отсутствуют
10074	91975.2	116576.02	данные отсутствуют	данные отсутствуют
10075	91975.15	116576.52	данные отсутствуют	данные отсутствуют
10076	91975.05	116577	данные отсутствуют	данные отсутствуют
10077	91974.92	116577.48	данные отсутствуют	данные отсутствуют
10078	91974.74	116577.94	данные отсутствуют	данные отсутствуют
10079	91974.53	116578.39	данные отсутствуют	данные отсутствуют
10080	91974.28	116578.82	данные отсутствуют	данные отсутствуют
10081	91974	116579.23	данные отсутствуют	данные отсутствуют
10082	91973.68	116579.61	данные отсутствуют	данные отсутствуют
10083	91973.33	116579.96	данные отсутствуют	данные отсутствуют
10084	91972.96	116580.29	данные отсутствуют	данные отсутствуют
10085	91972.56	116580.58	данные отсутствуют	данные отсутствуют
10086	91972.13	116580.84	данные отсутствуют	данные отсутствуют
10087	91971.69	116581.06	данные отсутствуют	данные отсутствуют
10088	91971.23	116581.25	данные отсутствуют	данные отсутствуют
Государственный регистратор				ФГИС ЕГРН
полное наименование должности			подпись	инициалы, фамилия

М.П.

Выписка из Единого государственного реестра недвижимости об объекте недвижимости
Сведения о частях земельного участка

Земельный участок			
(вид объекта недвижимости)			
Лист № Раздела 4.2	Всего листов раздела 4.2:	Всего разделов:	Всего листов выписки:
04.04.2022 № 99/2022/459148765			
Кадастровый номер:		78:31:0151502:17	

Номер точки	Координаты, м		Описание закрепления на местности	Средняя квадратическая погрешность определения координат характерных точек границы части земельного участка, м
	X	Y		
1	2	3	4	5
10089	91970.76	116581.4	данные отсутствуют	данные отсутствуют
10090	91970.11	116581.53	данные отсутствуют	данные отсутствуют
10091	91959.39	116583.15	данные отсутствуют	данные отсутствуют
10092	91961.05	116594.99	данные отсутствуют	данные отсутствуют
10093	91965.1	116616.76	данные отсутствуют	данные отсутствуют
10094	91967.62	116628.82	данные отсутствуют	данные отсутствуют
10095	91993.53	116631.27	данные отсутствуют	данные отсутствуют
109	91979.19	116632.22	данные отсутствуют	данные отсутствуют
110	91973.19	116636.64	данные отсутствуют	данные отсутствуют
9954	91957.07	116639.56	данные отсутствуют	данные отсутствуют

Государственный регистратор		ФГИС ЕГРН
полное наименование должности	подпись	инициалы, фамилия

М.П.

Выписка из Единого государственного реестра недвижимости об объекте недвижимости
Сведения о частях земельного участка

Земельный участок				
(вид объекта недвижимости)				
Лист № 1 Раздела 4.2		Всего листов раздела 4.2:		Всего разделов:
04.04.2022 № 99/2022/459148765		Всего листов выписки:		
Кадастровый номер:			78:31:0151502:17	
Сведения о характерных точках границы части (частей) земельного участка				
Учетный номер части: 198				
Система координат: МСК-05				
Зона №				
Номер точки	Координаты, м		Описание закрепления на местности	Средняя квадратическая погрешность определения координат характерных точек границы части земельного участка, м
	X	Y		
1	2	3	4	5
10096	91885.52	116560.82	данные отсутствуют	данные отсутствуют
10097	91909.77	116559.89	данные отсутствуют	данные отсутствуют
10098	91910.18	116559.9	данные отсутствуют	данные отсутствуют
10099	91910.59	116559.93	данные отсутствуют	данные отсутствуют
10100	91911	116560	данные отсутствуют	данные отсутствуют
10101	91911.4	116560.1	данные отсутствуют	данные отсутствуют
10102	91911.79	116560.24	данные отсутствуют	данные отсутствуют
10103	91912.17	116560.4	данные отсутствуют	данные отсутствуют
10104	91912.53	116560.6	данные отсутствуют	данные отсутствуют
10105	91912.88	116560.83	данные отсутствуют	данные отсутствуют
10106	91913.2	116561.08	данные отсутствуют	данные отсутствуют
10107	91913.51	116561.37	данные отсутствуют	данные отсутствуют
10108	91913.79	116561.67	данные отсутствуют	данные отсутствуют
10109	91914.04	116562	данные отсутствуют	данные отсутствуют
10110	91914.26	116562.34	данные отсутствуют	данные отсутствуют
10111	91914.46	116562.71	данные отсутствуют	данные отсутствуют
Государственный регистратор			ФГИС ЕГРН	
полное наименование должности			подпись	
			инициалы, фамилия	

М.П.

Выписка из Единого государственного реестра недвижимости об объекте недвижимости
Сведения о частях земельного участка

Земельный участок			
(вид объекта недвижимости)			
Лист № Раздела 4.2	Всего листов раздела 4.2:	Всего разделов:	Всего листов выписки:
04.04.2022 № 99/2022/459148765			
Кадастровый номер:		78:31:0151502:17	

Номер точки	Координаты, м		Описание закрепления на местности	Средняя квадратическая погрешность определения координат характерных точек границы части земельного участка, м
	X	Y		
1	2	3	4	5
10112	91914.62	116563.09	данные отсутствуют	данные отсутствуют
10113	91914.76	116563.48	данные отсутствуют	данные отсутствуют
10114	91914.86	116563.88	данные отсутствуют	данные отсутствуют
10115	91914.92	116564.29	данные отсутствуют	данные отсутствуют
10116	91914.96	116564.7	данные отсутствуют	данные отсутствуют
10117	91914.96	116565.11	данные отсутствуют	данные отсутствуют
10118	91914.92	116565.52	данные отсутствуют	данные отсутствуют
10119	91914.85	116565.93	данные отсутствуют	данные отсутствуют
10120	91914.75	116566.33	данные отсутствуют	данные отсутствуют
10121	91914.61	116566.72	данные отсутствуют	данные отсутствуют
10122	91914.45	116567.1	данные отсутствуют	данные отсутствуют
10123	91914.25	116567.46	данные отсутствуют	данные отсутствуют
10124	91914.02	116567.81	данные отсутствуют	данные отсутствуют
10125	91913.77	116568.13	данные отсутствуют	данные отсутствуют
10126	91913.48	116568.44	данные отсутствуют	данные отсутствуют
10127	91913.18	116568.72	данные отсутствуют	данные отсутствуют
10128	91912.85	116568.97	данные отсутствуют	данные отсутствуют
Государственный регистратор				ФГИС ЕГРН
полное наименование должности			подпись	инициалы, фамилия

М.П.

Выписка из Единого государственного реестра недвижимости об объекте недвижимости
Сведения о частях земельного участка

Земельный участок			
(вид объекта недвижимости)			
Лист № Раздела 4.2	Всего листов раздела 4.2:	Всего разделов:	Всего листов выписки:
04.04.2022 № 99/2022/459148765			
Кадастровый номер:		78:31:0151502:17	

Номер точки	Координаты, м		Описание закрепления на местности	Средняя квадратическая погрешность определения координат характерных точек границы части земельного участка, м
	X	Y		
1	2	3	4	5
10129	91912.51	116569.19	данные отсутствуют	данные отсутствуют
10130	91912.14	116569.39	данные отсутствуют	данные отсутствуют
10131	91911.76	116569.55	данные отсутствуют	данные отсутствуют
10132	91911.37	116569.69	данные отсутствуют	данные отсутствуют
10133	91910.97	116569.79	данные отсутствуют	данные отсутствуют
10134	91910.56	116569.85	данные отсутствуют	данные отсутствуют
10135	91910.15	116569.89	данные отсутствуют	данные отсутствуют
10136	91883.64	116570.9	данные отсутствуют	данные отсутствуют
122	91883.4	116563.51	данные отсутствуют	данные отсутствуют
123	91885.59	116563.41	данные отсутствуют	данные отсутствуют
10096	91885.52	116560.82	данные отсутствуют	данные отсутствуют

Государственный регистратор		ФГИС ЕГРН
полное наименование должности	подпись	инициалы, фамилия

М.П.

Выписка из Единого государственного реестра недвижимости об объекте недвижимости
Сведения о частях земельного участка

Земельный участок				
<small>(вид объекта недвижимости)</small>				
Лист № 1 Раздела 4.2		Всего листов раздела 4.2:		Всего разделов:
04.04.2022 № 99/2022/459148765		Всего листов выписки:		
Кадастровый номер:			78:31:0151502:17	
Сведения о характерных точках границы части (частей) земельного участка				
Учетный номер части: 199				
Система координат: МСК-05				
Зона №				
Номер точки	Координаты, м		Описание закрепления на местности	Средняя квадратическая погрешность определения координат характерных точек границы части земельного участка, м
	X	Y		
1	2	3	4	5
10137	93624.72	116265.17	данные отсутствуют	данные отсутствуют
10138	93618	116275.6	данные отсутствуют	данные отсутствуют
10139	93593.5	116278.5	данные отсутствуют	данные отсутствуют
10140	93594.19	116268.71	данные отсутствуют	данные отсутствуют
8	93596.36	116268.57	данные отсутствуют	данные отсутствуют
9	93596.04	116264.14	данные отсутствуют	данные отсутствуют
10	93595.88	116262	данные отсутствуют	данные отсутствуют
11	93611.83	116261.07	данные отсутствуют	данные отсутствуют
12	93624.24	116265.02	данные отсутствуют	данные отсутствуют
10137	93624.72	116265.17	данные отсутствуют	данные отсутствуют

Государственный регистратор		ФГИС ЕГРН
полное наименование должности	подпись	инициалы, фамилия

М.П.

Выписка из Единого государственного реестра недвижимости об объекте недвижимости
Сведения о частях земельного участка

Земельный участок				
<small>(вид объекта недвижимости)</small>				
Лист № 1 Раздела 4.2		Всего листов раздела 4.2:		Всего разделов:
Всего листов выписки:		04.04.2022 № 99/2022/459148765		
Кадастровый номер:		78:31:0151502:17		
Сведения о характерных точках границы части (частей) земельного участка				
Учетный номер части: 200				
Система координат: МСК-05				
Зона №				
Номер точки	Координаты, м		Описание закрепления на местности	Средняя квадратическая погрешность определения координат характерных точек границы части земельного участка, м
	X	Y		
1	2	3	4	5
10141	93536.93	116250.71	данные отсутствуют	данные отсутствуют
10142	93536.74	116251.07	данные отсутствуют	данные отсутствуют
10143	93536.52	116251.51	данные отсутствуют	данные отсутствуют
10144	93536.29	116251.95	данные отсутствуют	данные отсутствуют
10145	93535.81	116252.81	данные отсутствуют	данные отсутствуют
10146	93535.55	116253.24	данные отсутствуют	данные отсутствуют
10147	93535.29	116253.66	данные отсутствуют	данные отсутствуют
10148	93535.03	116254.07	данные отсутствуют	данные отсутствуют
10149	93534.75	116254.49	данные отсутствуют	данные отсутствуют
10150	93534.47	116254.89	данные отсутствуют	данные отсутствуют
10151	93533.89	116255.69	данные отсутствуют	данные отсутствуют
10152	93533.59	116256.08	данные отсутствуют	данные отсутствуют
10153	93533.28	116256.47	данные отсутствуют	данные отсутствуют
10154	93532.96	116256.85	данные отсутствуют	данные отсутствуют
10155	93532.64	116257.22	данные отсутствуют	данные отсутствуют
10156	93531.98	116257.96	данные отсутствуют	данные отсутствуют
Государственный регистратор			ФГИС ЕГРН	
полное наименование должности			подпись	
			инициалы, фамилия	

М.П.

Выписка из Единого государственного реестра недвижимости об объекте недвижимости
Сведения о частях земельного участка

Земельный участок			
<small>(вид объекта недвижимости)</small>			
Лист № Раздела 4.2	Всего листов раздела 4.2:	Всего разделов:	Всего листов выписки:
04.04.2022 № 99/2022/459148765			
Кадастровый номер:		78:31:0151502:17	

Номер точки	Координаты, м		Описание закрепления на местности	Средняя квадратическая погрешность определения координат характерных точек границы части земельного участка, м
	X	Y		
1	2	3	4	5
10157	93531.63	116258.31	данные отсутствуют	данные отсутствуют
10158	93531.29	116258.67	данные отсутствуют	данные отсутствуют
10159	93530.57	116259.35	данные отсутствуют	данные отсутствуют
10160	93530.21	116259.68	данные отсутствуют	данные отсутствуют
10161	93529.84	116260.01	данные отсутствуют	данные отсутствуют
10162	93529.46	116260.33	данные отсутствуют	данные отсутствуют
10163	93529.08	116260.64	данные отсутствуют	данные отсутствуют
10164	93528.69	116260.95	данные отсутствуют	данные отсутствуют
10165	93528.3	116261.25	данные отсутствуют	данные отсутствуют
10166	93527.9	116261.54	данные отсутствуют	данные отсутствуют
10167	93527.49	116261.83	данные отсутствуют	данные отсутствуют
10168	93527.09	116262.11	данные отсутствуют	данные отсутствуют
10169	93526.67	116262.38	данные отсутствуют	данные отсутствуют
10170	93526.26	116262.64	данные отсутствуют	данные отсутствуют
10171	93525.83	116262.9	данные отсутствуют	данные отсутствуют
10172	93525.41	116263.15	данные отсутствуют	данные отсутствуют
10173	93524.98	116263.39	данные отсутствуют	данные отсутствуют
Государственный регистратор				ФГИС ЕГРН
полное наименование должности			подпись	инициалы, фамилия

М.П.

Выписка из Единого государственного реестра недвижимости об объекте недвижимости
Сведения о частях земельного участка

Земельный участок			
(вид объекта недвижимости)			
Лист № Раздела 4.2	Всего листов раздела 4.2:	Всего разделов:	Всего листов выписки:
04.04.2022 № 99/2022/459148765			
Кадастровый номер:		78:31:0151502:17	

Номер точки	Координаты, м		Описание закрепления на местности	Средняя квадратическая погрешность определения координат характерных точек границы части земельного участка, м
	X	Y		
1	2	3	4	5
10174	93524.54	116263.63	данные отсутствуют	данные отсутствуют
10175	93523.66	116264.07	данные отсутствуют	данные отсутствуют
10176	93523.21	116264.29	данные отсутствуют	данные отсутствуют
10177	93522.76	116264.49	данные отсутствуют	данные отсутствуют
10178	93522.31	116264.68	данные отсутствуют	данные отсутствуют
10179	93521.85	116264.87	данные отсутствуют	данные отсутствуют
10180	93521.39	116265.05	данные отсутствуют	данные отсутствуют
10181	93520.93	116265.22	данные отсутствуют	данные отсутствуют
10182	93520.46	116265.39	данные отсутствуют	данные отсутствуют
10183	93519.52	116265.69	данные отсутствуют	данные отсутствуют
10184	93519.04	116265.83	данные отсутствуют	данные отсутствуют
10185	93518.57	116265.96	данные отсутствуют	данные отсутствуют
10186	93518.1	116266.08	данные отсутствуют	данные отсутствуют
10187	93517.83	116266.14	данные отсутствуют	данные отсутствуют
10188	93517.35	116266.25	данные отсутствуют	данные отсутствуют
10189	93516.87	116266.35	данные отсутствуют	данные отсутствуют
10190	93516.38	116266.45	данные отсутствуют	данные отсутствуют
Государственный регистратор				ФГИС ЕГРН
полное наименование должности			подпись	инициалы, фамилия

М.П.

Выписка из Единого государственного реестра недвижимости об объекте недвижимости
Сведения о частях земельного участка

Земельный участок			
<small>(вид объекта недвижимости)</small>			
Лист № Раздела 4.2	Всего листов раздела 4.2:	Всего разделов:	Всего листов выписки:
04.04.2022 № 99/2022/459148765			
Кадастровый номер:		78:31:0151502:17	

Номер точки	Координаты, м		Описание закрепления на местности	Средняя квадратическая погрешность определения координат характерных точек границы части земельного участка, м
	X	Y		
1	2	3	4	5
10191	93515.9	116266.53	данные отсутствуют	данные отсутствуют
10192	93515.41	116266.61	данные отсутствуют	данные отсутствуют
10193	93514.43	116266.73	данные отсутствуют	данные отсутствуют
10194	93513.93	116266.78	данные отсутствуют	данные отсутствуют
10195	93512.95	116266.86	данные отсутствуют	данные отсутствуют
10196	93512.45	116266.88	данные отсутствуют	данные отсутствуют
10197	93511.96	116266.9	данные отсутствуют	данные отсутствуют
10198	93510.97	116266.9	данные отсутствуют	данные отсутствуют
10199	93510.48	116266.89	данные отсутствуют	данные отсутствуют
10200	93509.98	116266.87	данные отсутствуют	данные отсутствуют
10201	93509.49	116266.85	данные отсутствуют	данные отсутствуют
10202	93509	116266.81	данные отсутствуют	данные отсутствуют
10203	93508.5	116266.77	данные отсутствуют	данные отсутствуют
10204	93507.52	116266.65	данные отсутствуют	данные отсутствуют
10205	93507.03	116266.58	данные отсутствуют	данные отсутствуют
10206	93506.55	116266.5	данные отсутствуют	данные отсутствуют
10207	93505.57	116266.32	данные отсутствуют	данные отсутствуют
Государственный регистратор				ФГИС ЕГРН
полное наименование должности			подпись	инициалы, фамилия

М.П.

Выписка из Единого государственного реестра недвижимости об объекте недвижимости
Сведения о частях земельного участка

Земельный участок			
<small>(вид объекта недвижимости)</small>			
Лист № Раздела 4.2	Всего листов раздела 4.2:	Всего разделов:	Всего листов выписки:
04.04.2022 № 99/2022/459148765			
Кадастровый номер:		78:31:0151502:17	

Номер точки	Координаты, м		Описание закрепления на местности	Средняя квадратическая погрешность определения координат характерных точек границы части земельного участка, м
	X	Y		
1	2	3	4	5
10208	93504.61	116266.1	данные отсутствуют	данные отсутствуют
10209	93504.13	116265.98	данные отсутствуют	данные отсутствуют
10210	93503.65	116265.85	данные отсутствуют	данные отсутствуют
10211	93502.71	116265.57	данные отсутствуют	данные отсутствуют
10212	93501.77	116265.25	данные отсутствуют	данные отсутствуют
10213	93501.3	116265.08	данные отсутствуют	данные отсутствуют
10214	93500.84	116264.9	данные отсутствуют	данные отсутствуют
10215	93500.39	116264.71	данные отсутствуют	данные отсутствуют
10216	93499.93	116264.52	данные отсутствуют	данные отсутствуют
10217	93499.48	116264.32	данные отсутствуют	данные отсутствуют
10218	93499.03	116264.1	данные отсутствуют	данные отсутствуют
10219	93498.59	116263.89	данные отсутствуют	данные отсутствуют
10220	93497.71	116263.43	данные отсутствуют	данные отсутствуют
10221	93497.28	116263.19	данные отсутствуют	данные отсутствуют
10222	93496.85	116262.94	данные отсутствуют	данные отсутствуют
10223	93496.01	116262.42	данные отсутствуют	данные отсутствуют
10224	93495.6	116262.15	данные отсутствуют	данные отсутствуют
Государственный регистратор				ФГИС ЕГРН
полное наименование должности			подпись	инициалы, фамилия

М.П.

Выписка из Единого государственного реестра недвижимости об объекте недвижимости
Сведения о частях земельного участка

Земельный участок			
<small>(вид объекта недвижимости)</small>			
Лист № Раздела 4.2	Всего листов раздела 4.2:	Всего разделов:	Всего листов выписки:
04.04.2022 № 99/2022/459148765			
Кадастровый номер:		78:31:0151502:17	

Номер точки	Координаты, м		Описание закрепления на местности	Средняя квадратическая погрешность определения координат характерных точек границы части земельного участка, м
	X	Y		
1	2	3	4	5
10225	93495.19	116261.87	данные отсутствуют	данные отсутствуют
10226	93494.39	116261.29	данные отсутствуют	данные отсутствуют
10227	93493.99	116260.99	данные отсутствуют	данные отсутствуют
10228	93493.61	116260.69	данные отсутствуют	данные отсутствуют
10229	93493.22	116260.38	данные отсутствуют	данные отсутствуют
10230	93492.84	116260.06	данные отсутствуют	данные отсутствуют
10231	93492.47	116259.73	данные отсутствуют	данные отсутствуют
10232	93492.11	116259.4	данные отсутствуют	данные отсутствуют
10233	93491.39	116258.72	данные отсутствуют	данные отсутствуют
10234	93491.04	116258.37	данные отсутствуют	данные отсутствуют
10235	93490.36	116257.65	данные отсутствуют	данные отсутствуют
10236	93490.03	116257.28	данные отсутствуют	данные отсутствуют
10237	93489.71	116256.9	данные отсутствуют	данные отсутствуют
10238	93489.09	116256.14	данные отсутствуют	данные отсутствуют
10239	93488.78	116255.75	данные отсутствуют	данные отсутствуют
10240	93488.2	116254.95	данные отсутствуют	данные отсутствуют
10241	93487.88	116254.5	данные отсутствуют	данные отсутствуют
Государственный регистратор				ФГИС ЕГРН
полное наименование должности			подпись	инициалы, фамилия

М.П.

Выписка из Единого государственного реестра недвижимости об объекте недвижимости
Сведения о частях земельного участка

Земельный участок			
(вид объекта недвижимости)			
Лист № Раздела 4.2	Всего листов раздела 4.2:	Всего разделов:	Всего листов выписки:
04.04.2022 № 99/2022/459148765			
Кадастровый номер:		78:31:0151502:17	

Номер точки	Координаты, м		Описание закрепления на местности	Средняя квадратическая погрешность определения координат характерных точек границы части земельного участка, м
	X	Y		
1	2	3	4	5
168	93490.2	116251.8	данные отсутствуют	данные отсутствуют
169	93495.38	116253.59	данные отсутствуют	данные отсутствуют
170	93500.17	116257.49	данные отсутствуют	данные отсутствуют
171	93501.72	116255.59	данные отсутствуют	данные отсутствуют
172	93503.09	116256.82	данные отсутствуют	данные отсутствуют
173	93501.62	116258.66	данные отсутствуют	данные отсутствуют
174	93501.39	116260.47	данные отсутствуют	данные отсутствуют
175	93519.1	116257.09	данные отсутствуют	данные отсутствуют
176	93518.55	116254.11	данные отсутствуют	данные отсутствуют
10141	93536.93	116250.71	данные отсутствуют	данные отсутствуют

Государственный регистратор		ФГИС ЕГРН
полное наименование должности	подпись	инициалы, фамилия

М.П.

Выписка из Единого государственного реестра недвижимости об объекте недвижимости
Сведения о частях земельного участка

Земельный участок				
(вид объекта недвижимости)				
Лист № 1 Раздела 4.2		Всего листов раздела 4.2:		Всего разделов:
04.04.2022 № 99/2022/459148765		Всего листов выписки:		
Кадастровый номер:		78:31:0151502:17		
Сведения о характерных точках границы части (частей) земельного участка				
Учетный номер части: 201				
Система координат: МСК-05				
Зона №				
Номер точки	Координаты, м		Описание закрепления на местности	Средняя квадратическая погрешность определения координат характерных точек границы части земельного участка, м
	X	Y		
1	2	3	4	5
10242	91904.51	116380.64	данные отсутствуют	данные отсутствуют
10243	91905.01	116397.57	данные отсутствуют	данные отсутствуют
10244	91909.12	116446.05	данные отсутствуют	данные отсутствуют
10245	91916.69	116525	данные отсутствуют	данные отсутствуют
10246	91916.8	116525.22	данные отсутствуют	данные отсутствуют
10247	91916.8	116525.89	данные отсутствуют	данные отсутствуют
10248	91919.47	116559.58	данные отсутствуют	данные отсутствуют
10249	91926.8	116642.76	данные отсутствуют	данные отсутствуют
10250	91927.03	116645	данные отсутствуют	данные отсутствуют
111	91916.35	116646.94	данные отсутствуют	данные отсутствуют
112	91894.95	116647.97	данные отсутствуют	данные отсутствуют
113	91894.7	116647.21	данные отсутствуют	данные отсутствуют
114	91894.32	116646.52	данные отсутствуют	данные отсутствуют
115	91893.83	116645.9	данные отсутствуют	данные отсутствуют
116	91893.23	116645.37	данные отсутствуют	данные отсутствуют
117	91892.55	116644.97	данные отсутствуют	данные отсутствуют
Государственный регистратор			ФГИС ЕГРН	
полное наименование должности			подпись	
			инициалы, фамилия	

М.П.

Выписка из Единого государственного реестра недвижимости об объекте недвижимости
Сведения о частях земельного участка

Земельный участок			
(вид объекта недвижимости)			
Лист № Раздела 4.2	Всего листов раздела 4.2:	Всего разделов:	Всего листов выписки:
04.04.2022 № 99/2022/459148765			
Кадастровый номер:		78:31:0151502:17	

Номер точки	Координаты, м		Описание закрепления на местности	Средняя квадратическая погрешность определения координат характерных точек границы части земельного участка, м
	X	Y		
1	2	3	4	5
118	91891.81	116644.69	данные отсутствуют	данные отсутствуют
119	91891.04	116644.55	данные отсутствуют	данные отсутствуют
120	91888.93	116644.97	данные отсутствуют	данные отсутствуют
121	91884.62	116601.85	данные отсутствуют	данные отсутствуют
122	91883.4	116563.51	данные отсутствуют	данные отсутствуют
123	91885.59	116563.41	данные отсутствуют	данные отсутствуют
124	91885.13	116547.37	данные отсутствуют	данные отсутствуют
125	91883.08	116547.35	данные отсутствуют	данные отсутствуют
126	91873.66	116430.45	данные отсутствуют	данные отсутствуют
127	91875.29	116386.25	данные отсутствуют	данные отсутствуют
128	91893.11	116382.74	данные отсутствуют	данные отсутствуют
10242	91904.51	116380.64	данные отсутствуют	данные отсутствуют

Государственный регистратор		ФГИС ЕГРН
полное наименование должности	подпись	инициалы, фамилия

М.П.

Выписка из Единого государственного реестра недвижимости об объекте недвижимости
Сведения о частях земельного участка

Земельный участок				
(вид объекта недвижимости)				
Лист № 1 Раздела 4.2		Всего листов раздела 4.2:		Всего разделов:
04.04.2022 № 99/2022/459148765		Всего листов выписки:		
Кадастровый номер:		78:31:0151502:17		
Сведения о характерных точках границы части (частей) земельного участка				
Учетный номер части: 202				
Система координат: МСК-05				
Зона №				
Номер точки	Координаты, м		Описание закрепления на местности	Средняя квадратическая погрешность определения координат характерных точек границы части земельного участка, м
	X	Y		
1	2	3	4	5
10251	91874.11	116418.42	данные отсутствуют	данные отсутствуют
10252	91906.57	116415.92	данные отсутствуют	данные отсутствуют
10244	91909.12	116446.05	данные отсутствуют	данные отсутствуют
10245	91916.69	116525	данные отсутствуют	данные отсутствуют
10246	91916.8	116525.22	данные отсутствуют	данные отсутствуют
10247	91916.8	116525.89	данные отсутствуют	данные отсутствуют
10248	91919.47	116559.58	данные отсутствуют	данные отсутствуют
10249	91926.8	116642.76	данные отсутствуют	данные отсутствуют
10250	91927.03	116645	данные отсутствуют	данные отсутствуют
111	91916.35	116646.94	данные отсутствуют	данные отсутствуют
112	91894.95	116647.97	данные отсутствуют	данные отсутствуют
113	91894.7	116647.21	данные отсутствуют	данные отсутствуют
114	91894.32	116646.52	данные отсутствуют	данные отсутствуют
115	91893.83	116645.9	данные отсутствуют	данные отсутствуют
116	91893.23	116645.37	данные отсутствуют	данные отсутствуют
117	91892.55	116644.97	данные отсутствуют	данные отсутствуют
Государственный регистратор			ФГИС ЕГРН	
полное наименование должности			подпись	
			инициалы, фамилия	

М.П.

Выписка из Единого государственного реестра недвижимости об объекте недвижимости
Сведения о частях земельного участка

Земельный участок			
<small>(вид объекта недвижимости)</small>			
Лист № Раздела 4.2	Всего листов раздела 4.2:	Всего разделов:	Всего листов выписки:
04.04.2022 № 99/2022/459148765			
Кадастровый номер:		78:31:0151502:17	

Номер точки	Координаты, м		Описание закрепления на местности	Средняя квадратическая погрешность определения координат характерных точек границы части земельного участка, м
	X	Y		
1	2	3	4	5
118	91891.81	116644.69	данные отсутствуют	данные отсутствуют
119	91891.04	116644.55	данные отсутствуют	данные отсутствуют
120	91888.93	116644.97	данные отсутствуют	данные отсутствуют
121	91884.62	116601.85	данные отсутствуют	данные отсутствуют
122	91883.4	116563.51	данные отсутствуют	данные отсутствуют
123	91885.59	116563.41	данные отсутствуют	данные отсутствуют
124	91885.13	116547.37	данные отсутствуют	данные отсутствуют
125	91883.08	116547.35	данные отсутствуют	данные отсутствуют
126	91873.66	116430.45	данные отсутствуют	данные отсутствуют
10251	91874.11	116418.42	данные отсутствуют	данные отсутствуют

Государственный регистратор		ФГИС ЕГРН
полное наименование должности	подпись	инициалы, фамилия

М.П.

Выписка из Единого государственного реестра недвижимости об объекте недвижимости
Сведения о частях земельного участка

Земельный участок				
(вид объекта недвижимости)				
Лист № 1 Раздела 4.2		Всего листов раздела 4.2:		Всего разделов:
04.04.2022 № 99/2022/459148765		Всего листов выписки:		
Кадастровый номер:			78:31:0151502:17	
Сведения о характерных точках границы части (частей) земельного участка				
Учетный номер части: 203				
Система координат: МСК-05				
Зона №				
Номер точки	Координаты, м		Описание закрепления на местности	Средняя квадратическая погрешность определения координат характерных точек границы части земельного участка, м
	X	Y		
1	2	3	4	5
10253	92318.29	116485.96	данные отсутствуют	данные отсутствуют
10254	92317.53	116488.47	данные отсутствуют	данные отсутствуют
10255	92314.72	116487.62	данные отсутствуют	данные отсутствуют
10256	92311.86	116494.34	данные отсутствуют	данные отсутствуют
10257	92313.82	116495.53	данные отсутствуют	данные отсутствуют
10258	92314.01	116495.21	данные отсутствуют	данные отсутствуют
10259	92314.67	116495.61	данные отсутствуют	данные отсутствуют
10260	92313.36	116497.72	данные отсутствуют	данные отсутствуют
10261	92313.19	116497.61	данные отсутствуют	данные отсутствуют
10262	92308.22	116503.82	данные отсутствуют	данные отсутствуют
10263	92308.37	116503.96	данные отсутствуют	данные отсутствуют
10264	92306.53	116505.7	данные отсутствуют	данные отсутствуют
10265	92306.39	116505.55	данные отсутствуют	данные отсутствуют
10266	92299.96	116510.15	данные отсутствуют	данные отсутствуют
10267	92300.05	116510.33	данные отсутствуют	данные отсутствуют
10268	92297.9	116511.4	данные отсутствуют	данные отсутствуют
Государственный регистратор			ФГИС ЕГРН	
полное наименование должности			подпись	
			инициалы, фамилия	

М.П.

Выписка из Единого государственного реестра недвижимости об объекте недвижимости
Сведения о частях земельного участка

Земельный участок			
(вид объекта недвижимости)			
Лист № Раздела 4.2	Всего листов раздела 4.2:	Всего разделов:	Всего листов выписки:
04.04.2022 № 99/2022/459148765			
Кадастровый номер:		78:31:0151502:17	

Номер точки	Координаты, м		Описание закрепления на местности	Средняя квадратическая погрешность определения координат характерных точек границы части земельного участка, м
	X	Y		
1	2	3	4	5
10269	92297.81	116511.23	данные отсутствуют	данные отсутствуют
10270	92290.31	116513.73	данные отсутствуют	данные отсутствуют
10271	92290.34	116513.92	данные отсутствуют	данные отсутствуют
10272	92287.91	116514.33	данные отсутствуют	данные отсутствуют
10273	92287.88	116514.14	данные отсутствуют	данные отсутствуют
10274	92280.02	116514.48	данные отсутствуют	данные отсутствуют
10275	92280	116514.68	данные отсутствуют	данные отсутствуют
10276	92277.55	116514.43	данные отсутствуют	данные отсутствуют
10277	92277.57	116514.23	данные отсутствуют	данные отсутствуют
10278	92269.91	116512.33	данные отсутствуют	данные отсутствуют
10279	92269.84	116512.51	данные отсутствуют	данные отсутствуют
10280	92269.53	116512.39	данные отсутствуют	данные отсутствуют
10281	92269.06	116513.55	данные отсутствуют	данные отсутствуют
10282	92268.74	116513.42	данные отсутствуют	данные отсутствуют
10283	92267.91	116515.47	данные отсутствуют	данные отсутствуют
10284	92267.04	116515.14	данные отсутствуют	данные отсутствуют
10285	92267.88	116513.07	данные отсутствуют	данные отсутствуют
Государственный регистратор				ФГИС ЕГРН
полное наименование должности			подпись	инициалы, фамилия

М.П.

Выписка из Единого государственного реестра недвижимости об объекте недвижимости
Сведения о частях земельного участка

Земельный участок			
(вид объекта недвижимости)			
Лист № Раздела 4.2	Всего листов раздела 4.2:	Всего разделов:	Всего листов выписки:
04.04.2022 № 99/2022/459148765			
Кадастровый номер:		78:31:0151502:17	

Номер точки	Координаты, м		Описание закрепления на местности	Средняя квадратическая погрешность определения координат характерных точек границы части земельного участка, м
	X	Y		
1	2	3	4	5
10286	92267.58	116512.95	данные отсутствуют	данные отсутствуют
10287	92268.06	116511.78	данные отсутствуют	данные отсутствуют
10288	92267.59	116511.59	данные отсутствуют	данные отсутствуют
10289	92267.67	116511.41	данные отсутствуют	данные отсутствуют
10290	92260.81	116507.45	данные отсутствуют	данные отсутствуют
10291	92260.69	116507.61	данные отсутствуют	данные отсутствуют
10292	92258.7	116506.09	данные отсутствуют	данные отсутствуют
10293	92258.82	116505.93	данные отсутствуют	данные отсутствуют
10294	92252.63	116499.66	данные отсутствуют	данные отсутствуют
10295	92251.73	116498.77	данные отсутствуют	данные отсутствуют
10296	92244.8	116462.44	данные отсутствуют	данные отсутствуют
10297	92251.06	116461.32	данные отсутствуют	данные отсутствуют
10298	92250.38	116460.9	данные отсутствуют	данные отсутствуют
10299	92251.7	116458.77	данные отсутствуют	данные отсутствуют
10300	92252.64	116459.37	данные отсутствуют	данные отсутствуют
10301	92253.89	116457.52	данные отсутствуют	данные отсутствуют
10302	92255.7	116458.77	данные отсутствуют	данные отсутствуют
Государственный регистратор				ФГИС ЕГРН
полное наименование должности			подпись	инициалы, фамилия

М.П.

Выписка из Единого государственного реестра недвижимости об объекте недвижимости
Сведения о частях земельного участка

Земельный участок			
(вид объекта недвижимости)			
Лист № Раздела 4.2	Всего листов раздела 4.2:	Всего разделов:	Всего листов выписки:
04.04.2022 № 99/2022/459148765			
Кадастровый номер:		78:31:0151502:17	

Номер точки	Координаты, м		Описание закрепления на местности	Средняя квадратическая погрешность определения координат характерных точек границы части земельного участка, м
	X	Y		
1	2	3	4	5
10303	92257.37	116456.61	данные отсутствуют	данные отсутствуют
10304	92255.88	116455.14	данные отсутствуют	данные отсутствуют
10305	92257.39	116453.58	данные отсутствуют	данные отсутствуют
10306	92256.4	116452.71	данные отсутствуют	данные отсутствуют
10307	92258.18	116451	данные отсутствуют	данные отсутствуют
10308	92258.32	116451.14	данные отсутствуют	данные отсутствуют
10309	92266.15	116445.8	данные отсутствуют	данные отсутствуют
10310	92265.96	116444.54	данные отсутствуют	данные отсутствуют
10311	92267.09	116444.42	данные отсутствуют	данные отсутствуют
10312	92267.18	116444.53	данные отсутствуют	данные отсутствуют
10313	92284.52	116441.13	данные отсутствуют	данные отсутствуют
10314	92285.67	116440.71	данные отсутствуют	данные отсутствуют
10315	92285.87	116441.79	данные отсутствуют	данные отсутствуют
10316	92286.89	116441.95	данные отсутствуют	данные отсутствуют
10317	92286.86	116442.15	данные отсутствуют	данные отсутствуют
10318	92295.34	116444.28	данные отсутствуют	данные отсутствуют
10319	92295.44	116444.1	данные отсутствуют	данные отсутствуют
Государственный регистратор				ФГИС ЕГРН
полное наименование должности			подпись	инициалы, фамилия

М.П.

Выписка из Единого государственного реестра недвижимости об объекте недвижимости
Сведения о частях земельного участка

Земельный участок			
<small>(вид объекта недвижимости)</small>			
Лист № Раздела 4.2	Всего листов раздела 4.2:	Всего разделов:	Всего листов выписки:
04.04.2022 № 99/2022/459148765			
Кадастровый номер:		78:31:0151502:17	

Номер точки	Координаты, м		Описание закрепления на местности	Средняя квадратическая погрешность определения координат характерных точек границы части земельного участка, м
	X	Y		
1	2	3	4	5
10320	92297.63	116445.34	данные отсутствуют	данные отсутствуют
10321	92304.45	116449.02	данные отсутствуют	данные отсутствуют
10322	92304.58	116448.86	данные отсутствуют	данные отсутствуют
10323	92306.41	116450.65	данные отсутствуют	данные отсутствуют
10324	92311.66	116456.38	данные отсутствуют	данные отсутствуют
10325	92313.2	116458.42	данные отсутствуют	данные отсутствуют
10326	92313.03	116458.54	данные отсутствуют	данные отсутствуют
10327	92316.58	116465.48	данные отсутствуют	данные отсутствуют
10328	92316.78	116465.46	данные отсутствуют	данные отсутствуют
10329	92317.55	116467.69	данные отсутствуют	данные отсутствуют
10330	92317.36	116467.75	данные отсутствуют	данные отсутствуют
10331	92318.81	116475.61	данные отсутствуют	данные отсутствуют
10332	92319.01	116475.6	данные отсутствуют	данные отсутствуют
10333	92319.13	116478.16	данные отсутствуют	данные отсутствуют
10334	92318.25	116478.16	данные отсутствуют	данные отсутствуют
10335	92318.25	116478.02	данные отсутствуют	данные отсутствуют
10336	92315.88	116478.02	данные отсутствуют	данные отсутствуют
Государственный регистратор				ФГИС ЕГРН
полное наименование должности			подпись	инициалы, фамилия

М.П.

Сведения о частях земельного участка

Земельный участок			
(вид объекта недвижимости)			
Лист № Раздела 4.2	Всего листов раздела 4.2:	Всего разделов:	Всего листов выписки:
04.04.2022 № 99/2022/459148765			
Кадастровый номер:		78:31:0151502:17	

Номер точки	Координаты, м		Описание закрепления на местности	Средняя квадратическая погрешность определения координат характерных точек границы части земельного участка, м
	X	Y		
1	2	3	4	5
10337	92315.65	116479.76	данные отсутствуют	данные отсутствуют
10338	92315.26	116483.63	данные отсутствуют	данные отсутствуют
10339	92315.14	116485.32	данные отсутствуют	данные отсутствуют
10340	92317.38	116485.84	данные отсутствуют	данные отсутствуют
10341	92317.43	116485.7	данные отсутствуют	данные отсутствуют
10253	92318.29	116485.96	данные отсутствуют	данные отсутствуют

Государственный регистратор		ФГИС ЕГРН
полное наименование должности	подпись	инициалы, фамилия

М.П.

Выписка из Единого государственного реестра недвижимости об объекте недвижимости
Сведения о частях земельного участка

Земельный участок				
(вид объекта недвижимости)				
Лист № 1 Раздела 4.2		Всего листов раздела 4.2:		Всего разделов:
04.04.2022 № 99/2022/459148765		Всего листов выписки:		
Кадастровый номер:			78:31:0151502:17	
Сведения о характерных точках границы части (частей) земельного участка				
Учетный номер части: 204				
Система координат: МСК-05				
Зона №				
Номер точки	Координаты, м		Описание закрепления на местности	Средняя квадратическая погрешность определения координат характерных точек границы части земельного участка, м
	X	Y		
1	2	3	4	5
10342	91909.03	116475.22	данные отсутствуют	данные отсутствуют
10343	91908.47	116475.24	данные отсутствуют	данные отсутствуют
10344	91893.13	116476.39	данные отсутствуют	данные отсутствуют
10345	91892.6	116469.77	данные отсутствуют	данные отсутствуют
10346	91891.72	116469.86	данные отсутствуют	данные отсутствуют
10347	91891.6	116468.76	данные отсутствуют	данные отсутствуют
10348	91892.55	116468.68	данные отсутствуют	данные отсутствуют
10349	91892.37	116464.81	данные отсутствуют	данные отсутствуют
10350	91892.34	116461.7	данные отсутствуют	данные отсутствуют
10351	91891.47	116461.71	данные отсутствуют	данные отсутствуют
10352	91891.52	116460.6	данные отсутствуют	данные отсутствуют
10353	91892.38	116460.66	данные отсутствуют	данные отсутствуют
10354	91892.56	116457.26	данные отсутствуют	данные отсутствуют
10355	91892.88	116454.06	данные отсутствуют	данные отсутствуют
10356	91890.36	116453.69	данные отсутствуют	данные отсутствуют
10357	91891.42	116445.7	данные отсутствуют	данные отсутствуют
Государственный регистратор			ФГИС ЕГРН	
полное наименование должности			подпись	
			инициалы, фамилия	

М.П.

Выписка из Единого государственного реестра недвижимости об объекте недвижимости
Сведения о частях земельного участка

Земельный участок			
(вид объекта недвижимости)			
Лист № Раздела 4.2	Всего листов раздела 4.2:	Всего разделов:	Всего листов выписки:
04.04.2022 № 99/2022/459148765			
Кадастровый номер:		78:31:0151502:17	

Номер точки	Координаты, м		Описание закрепления на местности	Средняя квадратическая погрешность определения координат характерных точек границы части земельного участка, м
	X	Y		
1	2	3	4	5
10358	91893.42	116438.02	данные отсутствуют	данные отсутствуют
10359	91891.46	116437.45	данные отсутствуют	данные отсутствуют
10360	91891.19	116438.48	данные отсутствуют	данные отсутствуют
10361	91890.16	116438.17	данные отсутствуют	данные отсутствуют
10362	91890.39	116437.12	данные отсутствуют	данные отсутствуют
10363	91889.72	116436.92	данные отсутствуют	данные отсутствуют
10364	91889.96	116435.91	данные отсутствуют	данные отсутствуют
10365	91890.72	116436.16	данные отсутствуют	данные отсутствуют
10366	91891.88	116432.75	данные отсутствуют	данные отсутствуют
10367	91893.25	116429.24	данные отсутствуют	данные отсутствуют
10368	91892.65	116428.95	данные отсутствуют	данные отсутствуют
10369	91893.04	116428.08	данные отсутствуют	данные отсутствуют
10370	91893.67	116428.37	данные отсутствуют	данные отсутствуют
10371	91895.32	116424.92	данные отсутствуют	данные отсутствуют
10372	91896.73	116421.73	данные отсутствуют	данные отсутствуют
10373	91896.18	116421.4	данные отсутствуют	данные отсутствуют
10374	91896.65	116420.62	данные отсутствуют	данные отсутствуют
Государственный регистратор				ФГИС ЕГРН
полное наименование должности			подпись	инициалы, фамилия

М.П.

Выписка из Единого государственного реестра недвижимости об объекте недвижимости
Сведения о частях земельного участка

Земельный участок			
<small>(вид объекта недвижимости)</small>			
Лист № Раздела 4.2	Всего листов раздела 4.2:	Всего разделов:	Всего листов выписки:
04.04.2022 № 99/2022/459148765			
Кадастровый номер:		78:31:0151502:17	

Номер точки	Координаты, м		Описание закрепления на местности	Средняя квадратическая погрешность определения координат характерных точек границы части земельного участка, м
	X	Y		
1	2	3	4	5
10375	91897.18	116420.95	данные отсутствуют	данные отсутствуют
10376	91898.46	116418.68	данные отсутствуют	данные отсутствуют
10377	91899.5	116417.06	данные отсутствуют	данные отсутствуют
10378	91892.62	116412.38	данные отсутствуют	данные отсутствуют
10379	91896.11	116407.04	данные отсутствуют	данные отсутствуют
10380	91903.12	116411.81	данные отсутствуют	данные отсутствуют
10381	91905.9	116407.98	данные отсутствуют	данные отсутствуют
10382	91905.25	116407.41	данные отсутствуют	данные отсутствуют
10383	91905.81	116406.76	данные отсутствуют	данные отсутствуют
10384	91906.52	116407.13	данные отсутствуют	данные отсутствуют
10385	91908.15	116405.46	данные отсутствуют	данные отсутствуют
10386	91908.54	116405.01	данные отсутствуют	данные отсутствуют
10387	91908.94	116404.57	данные отсутствуют	данные отсутствуют
10388	91909.33	116404.13	данные отсутствуют	данные отсутствуют
10389	91909.73	116403.69	данные отсутствуют	данные отсутствуют
10390	91910.13	116403.25	данные отсутствуют	данные отсутствуют
10391	91910.53	116402.81	данные отсутствуют	данные отсутствуют
Государственный регистратор				ФГИС ЕГРН
полное наименование должности			подпись	инициалы, фамилия

М.П.

Выписка из Единого государственного реестра недвижимости об объекте недвижимости
Сведения о частях земельного участка

Земельный участок			
(вид объекта недвижимости)			
Лист № Раздела 4.2	Всего листов раздела 4.2:	Всего разделов:	Всего листов выписки:
04.04.2022 № 99/2022/459148765			
Кадастровый номер:		78:31:0151502:17	

Номер точки	Координаты, м		Описание закрепления на местности	Средняя квадратическая погрешность определения координат характерных точек границы части земельного участка, м
	X	Y		
1	2	3	4	5
10392	91910.94	116402.38	данные отсутствуют	данные отсутствуют
10393	91911.34	116401.95	данные отсутствуют	данные отсутствуют
10394	91911.75	116401.52	данные отсутствуют	данные отсутствуют
10395	91912.16	116401.09	данные отсутствуют	данные отсутствуют
10396	91912.58	116400.66	данные отсутствуют	данные отсутствуют
10397	91912.99	116400.24	данные отсутствуют	данные отсутствуют
10398	91913.41	116399.82	данные отсутствуют	данные отсутствуют
10399	91913.83	116399.4	данные отсутствуют	данные отсутствуют
10400	91914.25	116398.98	данные отсутствуют	данные отсутствуют
10401	91914.67	116398.56	данные отсутствуют	данные отсутствуют
10402	91915.1	116398.15	данные отсутствуют	данные отсутствуют
10403	91915.52	116397.74	данные отсутствуют	данные отсутствуют
10404	91915.95	116397.33	данные отсутствуют	данные отсутствуют
10405	91916.38	116396.92	данные отсутствуют	данные отсутствуют
10406	91916.82	116396.51	данные отсутствуют	данные отсутствуют
10407	91917.25	116396.11	данные отсутствуют	данные отсутствуют
10408	91917.69	116395.71	данные отсутствуют	данные отсутствуют
Государственный регистратор				ФГИС ЕГРН
полное наименование должности			подпись	инициалы, фамилия

М.П.

Выписка из Единого государственного реестра недвижимости об объекте недвижимости
Сведения о частях земельного участка

Земельный участок			
(вид объекта недвижимости)			
Лист № Раздела 4.2	Всего листов раздела 4.2:	Всего разделов:	Всего листов выписки:
04.04.2022 № 99/2022/459148765			
Кадастровый номер:		78:31:0151502:17	

Номер точки	Координаты, м		Описание закрепления на местности	Средняя квадратическая погрешность определения координат характерных точек границы части земельного участка, м
	X	Y		
1	2	3	4	5
10409	91918.13	116395.31	данные отсутствуют	данные отсутствуют
10410	91918.57	116394.91	данные отсутствуют	данные отсутствуют
10411	91919.01	116394.51	данные отсутствуют	данные отсутствуют
10412	91919.46	116394.12	данные отсутствуют	данные отсутствуют
10413	91919.9	116393.73	данные отсутствуют	данные отсутствуют
10414	91920.35	116393.34	данные отсутствуют	данные отсутствуют
10415	91920.8	116392.95	данные отсутствуют	данные отсутствуют
10416	91921.25	116392.57	данные отсутствуют	данные отсутствуют
10417	91921.71	116392.19	данные отсутствуют	данные отсутствуют
10418	91922.16	116391.81	данные отсутствуют	данные отсутствуют
10419	91922.62	116391.43	данные отсутствуют	данные отсутствуют
10420	91923.08	116391.05	данные отсутствуют	данные отсутствуют
10421	91923.54	116390.68	данные отсутствуют	данные отсутствуют
10422	91923.29	116390.26	данные отсутствуют	данные отсутствуют
10423	91924.05	116389.65	данные отсутствуют	данные отсутствуют
10424	91924.36	116390.05	данные отсутствуют	данные отсутствуют
10425	91925.15	116389.51	данные отсутствуют	данные отсутствуют
Государственный регистратор				ФГИС ЕГРН
полное наименование должности			подпись	инициалы, фамилия

М.П.

Выписка из Единого государственного реестра недвижимости об объекте недвижимости
Сведения о частях земельного участка

Земельный участок			
<small>(вид объекта недвижимости)</small>			
Лист № Раздела 4.2	Всего листов раздела 4.2:	Всего разделов:	Всего листов выписки:
04.04.2022 № 99/2022/459148765			
Кадастровый номер:		78:31:0151502:17	

Номер точки	Координаты, м		Описание закрепления на местности	Средняя квадратическая погрешность определения координат характерных точек границы части земельного участка, м
	X	Y		
1	2	3	4	5
10426	91925.78	116390.27	данные отсутствуют	данные отсутствуют
10427	91925.39	116390.6	данные отсутствуют	данные отсутствуют
10428	91928.6	116394.09	данные отсутствуют	данные отсутствуют
10429	91940.31	116387.55	данные отсутствуют	данные отсутствуют
10430	91940.14	116387.12	данные отсутствуют	данные отсутствуют
10431	91941.11	116386.6	данные отсутствуют	данные отсутствуют
10432	91941.25	116387.14	данные отсутствуют	данные отсутствуют
10433	91944.59	116386.03	данные отсутствуют	данные отсутствуют
10434	91947.5	116384.7	данные отсутствуют	данные отсутствуют
10435	91947.36	116384.16	данные отсутствуют	данные отсутствуют
10436	91948.27	116383.82	данные отсутствуют	данные отсутствуют
10437	91948.45	116384.39	данные отсутствуют	данные отсутствуют
10438	91951.72	116383.4	данные отсутствуют	данные отсутствуют
10439	91954.92	116382.45	данные отсутствуют	данные отсутствуют
10440	91954.93	116381.84	данные отсутствуют	данные отсутствуют
10441	91955.65	116381.67	данные отсутствуют	данные отсутствуют
10442	91955.9	116382.21	данные отсутствуют	данные отсутствуют

Государственный регистратор		ФГИС ЕГРН
полное наименование должности	подпись	инициалы, фамилия

М.П.

Выписка из Единого государственного реестра недвижимости об объекте недвижимости
Сведения о частях земельного участка

Земельный участок			
<small>(вид объекта недвижимости)</small>			
Лист № Раздела 4.2	Всего листов раздела 4.2:	Всего разделов:	Всего листов выписки:
04.04.2022 № 99/2022/459148765			
Кадастровый номер:		78:31:0151502:17	

Номер точки	Координаты, м		Описание закрепления на местности	Средняя квадратическая погрешность определения координат характерных точек границы части земельного участка, м
	X	Y		
1	2	3	4	5
10443	91959.27	116381.64	данные отсутствуют	данные отсутствуют
10444	91962.46	116380.89	данные отсутствуют	данные отсутствуют
10445	91962.46	116380.24	данные отсутствуют	данные отсутствуют
10446	91963.24	116380.09	данные отсутствуют	данные отсутствуют
10447	91963.46	116380.71	данные отсутствуют	данные отсутствуют
10448	91966.6	116407.93	данные отсутствуют	данные отсутствуют
10449	91966.02	116408.03	данные отсутствуют	данные отсутствуют
10450	91965.45	116408.14	данные отсутствуют	данные отсутствуют
10451	91964.87	116408.25	данные отсутствуют	данные отсутствуют
10452	91964.3	116408.37	данные отсутствуют	данные отсутствуют
10453	91963.73	116408.5	данные отсутствуют	данные отсутствуют
10454	91963.16	116408.63	данные отсутствуют	данные отсутствуют
10455	91962.59	116408.77	данные отсутствуют	данные отсутствуют
10456	91962.02	116408.91	данные отсутствуют	данные отсутствуют
10457	91961.46	116409.06	данные отсутствуют	данные отсутствуют
10458	91960.89	116409.21	данные отсутствуют	данные отсутствуют
10459	91960.33	116409.37	данные отсутствуют	данные отсутствуют
Государственный регистратор				ФГИС ЕГРН
полное наименование должности			подпись	инициалы, фамилия

М.П.

Выписка из Единого государственного реестра недвижимости об объекте недвижимости
Сведения о частях земельного участка

Земельный участок			
<small>(вид объекта недвижимости)</small>			
Лист № Раздела 4.2	Всего листов раздела 4.2:	Всего разделов:	Всего листов выписки:
04.04.2022 № 99/2022/459148765			
Кадастровый номер:		78:31:0151502:17	

Номер точки	Координаты, м		Описание закрепления на местности	Средняя квадратическая погрешность определения координат характерных точек границы части земельного участка, м
	X	Y		
1	2	3	4	5
10460	91959.77	116409.54	данные отсутствуют	данные отсутствуют
10461	91959.21	116409.71	данные отсутствуют	данные отсутствуют
10462	91958.65	116409.89	данные отсутствуют	данные отсутствуют
10463	91958.1	116410.07	данные отсутствуют	данные отсутствуют
10464	91957.54	116410.26	данные отсутствуют	данные отсутствуют
10465	91956.99	116410.46	данные отсутствуют	данные отсутствуют
10466	91956.44	116410.66	данные отсутствуют	данные отсутствуют
10467	91955.89	116410.86	данные отсутствуют	данные отсутствуют
10468	91955.35	116411.08	данные отсутствуют	данные отсутствуют
10469	91954.8	116411.29	данные отсутствуют	данные отсутствуют
10470	91954.26	116411.52	данные отсутствуют	данные отсутствуют
10471	91953.72	116411.75	данные отсутствуют	данные отсутствуют
10472	91953.19	116411.98	данные отсутствуют	данные отсутствуют
10473	91952.65	116412.22	данные отсутствуют	данные отсутствуют
10474	91952.12	116412.47	данные отсутствуют	данные отсутствуют
10475	91951.59	116412.72	данные отсутствуют	данные отсутствуют
10476	91951.07	116412.97	данные отсутствуют	данные отсутствуют
Государственный регистратор				ФГИС ЕГРН
полное наименование должности			подпись	инициалы, фамилия

М.П.

Выписка из Единого государственного реестра недвижимости об объекте недвижимости
Сведения о частях земельного участка

Земельный участок			
(вид объекта недвижимости)			
Лист № Раздела 4.2	Всего листов раздела 4.2:	Всего разделов:	Всего листов выписки:
04.04.2022 № 99/2022/459148765			
Кадастровый номер:		78:31:0151502:17	

Номер точки	Координаты, м		Описание закрепления на местности	Средняя квадратическая погрешность определения координат характерных точек границы части земельного участка, м
	X	Y		
1	2	3	4	5
10477	91950.54	116413.24	данные отсутствуют	данные отсутствуют
10478	91950.02	116413.5	данные отсутствуют	данные отсутствуют
10479	91949.51	116413.78	данные отсутствуют	данные отсутствуют
10480	91948.99	116414.05	данные отсутствуют	данные отсутствуют
10481	91948.48	116414.34	данные отсутствуют	данные отсутствуют
10482	91947.97	116414.63	данные отсутствуют	данные отсутствуют
10483	91947.46	116414.92	данные отсутствуют	данные отсутствуют
10484	91946.96	116415.22	данные отсутствуют	данные отсутствуют
10485	91946.46	116415.52	данные отсутствуют	данные отсутствуют
10486	91945.96	116415.83	данные отсутствуют	данные отсутствуют
10487	91945.47	116416.15	данные отсутствуют	данные отсутствуют
10488	91944.98	116416.47	данные отсутствуют	данные отсутствуют
10489	91944.49	116416.79	данные отсутствуют	данные отсутствуют
10490	91944.01	116417.12	данные отсутствуют	данные отсутствуют
10491	91943.53	116417.46	данные отсутствуют	данные отсутствуют
10492	91943.05	116417.8	данные отсутствуют	данные отсутствуют
10493	91942.58	116418.14	данные отсутствуют	данные отсутствуют
Государственный регистратор				ФГИС ЕГРН
полное наименование должности			подпись	инициалы, фамилия

М.П.

Выписка из Единого государственного реестра недвижимости об объекте недвижимости
Сведения о частях земельного участка

Земельный участок			
<small>(вид объекта недвижимости)</small>			
Лист № Раздела 4.2	Всего листов раздела 4.2:	Всего разделов:	Всего листов выписки:
04.04.2022 № 99/2022/459148765			
Кадастровый номер:		78:31:0151502:17	

Номер точки	Координаты, м		Описание закрепления на местности	Средняя квадратическая погрешность определения координат характерных точек границы части земельного участка, м
	X	Y		
1	2	3	4	5
10494	91942.11	116418.49	данные отсутствуют	данные отсутствуют
10495	91941.64	116418.84	данные отсутствуют	данные отсутствуют
10496	91941.18	116419.2	данные отсутствуют	данные отсутствуют
10497	91940.72	116419.57	данные отсутствуют	данные отсутствуют
10498	91940.27	116419.94	данные отсутствуют	данные отсутствуют
10499	91939.82	116420.31	данные отсутствуют	данные отсутствуют
10500	91939.37	116420.69	данные отсутствуют	данные отсутствуют
10501	91938.93	116421.07	данные отсутствуют	данные отсутствуют
10502	91938.49	116421.46	данные отсутствуют	данные отсутствуют
10503	91938.05	116421.85	данные отсутствуют	данные отсутствуют
10504	91937.62	116422.24	данные отсутствуют	данные отсутствуют
10505	91937.2	116422.64	данные отсутствуют	данные отсутствуют
10506	91936.66	116423.16	данные отсутствуют	данные отсутствуют
10507	91936.36	116423.46	данные отсутствуют	данные отсутствуют
10508	91935.94	116423.87	данные отсутствуют	данные отсутствуют
10509	91935.53	116424.29	данные отсутствуют	данные отсутствуют
10510	91935.13	116424.71	данные отсутствуют	данные отсутствуют
Государственный регистратор				ФГИС ЕГРН
полное наименование должности			подпись	инициалы, фамилия

М.П.

Выписка из Единого государственного реестра недвижимости об объекте недвижимости
Сведения о частях земельного участка

Земельный участок			
(вид объекта недвижимости)			
Лист № Раздела 4.2	Всего листов раздела 4.2:	Всего разделов:	Всего листов выписки:
04.04.2022 № 99/2022/459148765			
Кадастровый номер:		78:31:0151502:17	

Номер точки	Координаты, м		Описание закрепления на местности	Средняя квадратическая погрешность определения координат характерных точек границы части земельного участка, м
	X	Y		
1	2	3	4	5
10511	91934.72	116425.14	данные отсутствуют	данные отсутствуют
10512	91934.33	116425.57	данные отсутствуют	данные отсутствуют
10513	91933.94	116426	данные отсутствуют	данные отсутствуют
10514	91933.55	116426.44	данные отсутствуют	данные отсутствуют
10515	91933.16	116426.88	данные отсутствуют	данные отсутствуют
10516	91932.79	116427.33	данные отсутствуют	данные отсутствуют
10517	91932.41	116427.78	данные отсутствуют	данные отсутствуют
10518	91932.04	116428.24	данные отсутствуют	данные отсутствуют
10519	91931.68	116428.69	данные отсутствуют	данные отсутствуют
10520	91931.32	116429.16	данные отсутствуют	данные отсутствуют
10521	91930.96	116429.62	данные отсутствуют	данные отсутствуют
10522	91930.61	116430.09	данные отсутствуют	данные отсутствуют
10523	91930.27	116430.56	данные отсутствуют	данные отсутствуют
10524	91929.93	116431.04	данные отсутствуют	данные отсутствуют
10525	91929.59	116431.52	данные отсутствуют	данные отсутствуют
10526	91929.26	116432	данные отсутствуют	данные отсутствуют
10527	91928.94	116432.49	данные отсутствуют	данные отсутствуют
Государственный регистратор				ФГИС ЕГРН
полное наименование должности			подпись	инициалы, фамилия

М.П.

Выписка из Единого государственного реестра недвижимости об объекте недвижимости
Сведения о частях земельного участка

Земельный участок			
<small>(вид объекта недвижимости)</small>			
Лист № Раздела 4.2	Всего листов раздела 4.2:	Всего разделов:	Всего листов выписки:
04.04.2022 № 99/2022/459148765			
Кадастровый номер:		78:31:0151502:17	

Номер точки	Координаты, м		Описание закрепления на местности	Средняя квадратическая погрешность определения координат характерных точек границы части земельного участка, м
	X	Y		
1	2	3	4	5
10528	91928.62	116432.98	данные отсутствуют	данные отсутствуют
10529	91928.3	116433.47	данные отсутствуют	данные отсутствуют
10530	91927.99	116433.97	данные отсутствуют	данные отсутствуют
10531	91927.69	116434.47	данные отсутствуют	данные отсутствуют
10532	91927.39	116434.97	данные отсутствуют	данные отсутствуют
10533	91927.09	116435.47	данные отсутствуют	данные отсутствуют
10534	91926.8	116435.98	данные отсутствуют	данные отсутствуют
10535	91926.52	116436.5	данные отсутствуют	данные отсутствуют
10536	91926.24	116437.01	данные отсутствуют	данные отсутствуют
10537	91925.97	116437.53	данные отсутствуют	данные отсутствуют
10538	91925.7	116438.05	данные отсутствуют	данные отсутствуют
10539	91925.44	116438.57	данные отсутствуют	данные отсутствуют
10540	91925.18	116439.1	данные отсутствуют	данные отсутствуют
10541	91924.93	116439.62	данные отсутствуют	данные отсутствуют
10542	91924.68	116440.16	данные отсутствуют	данные отсутствуют
10543	91924.44	116440.69	данные отсутствуют	данные отсутствуют
10544	91924.2	116441.23	данные отсутствуют	данные отсутствуют
Государственный регистратор				ФГИС ЕГРН
полное наименование должности			подпись	инициалы, фамилия

М.П.

Выписка из Единого государственного реестра недвижимости об объекте недвижимости
Сведения о частях земельного участка

Земельный участок			
<small>(вид объекта недвижимости)</small>			
Лист № Раздела 4.2	Всего листов раздела 4.2:	Всего разделов:	Всего листов выписки:
04.04.2022 № 99/2022/459148765			
Кадастровый номер:		78:31:0151502:17	

Номер точки	Координаты, м		Описание закрепления на местности	Средняя квадратическая погрешность определения координат характерных точек границы части земельного участка, м
	X	Y		
1	2	3	4	5
10545	91923.97	116441.76	данные отсутствуют	данные отсутствуют
10546	91923.75	116442.3	данные отсутствуют	данные отсутствуют
10547	91923.53	116442.85	данные отсутствуют	данные отсутствуют
10548	91923.32	116443.39	данные отсутствуют	данные отсутствуют
10549	91923.11	116443.94	данные отсутствуют	данные отсутствуют
10550	91922.91	116444.49	данные отсутствуют	данные отсутствуют
10551	91922.71	116445.04	данные отсутствуют	данные отсутствуют
10552	91922.52	116445.59	данные отсутствуют	данные отсутствуют
10553	91922.34	116446.15	данные отсутствуют	данные отсутствуют
10554	91927.41	116448.15	данные отсутствуют	данные отсутствуют
10555	91926.91	116450.49	данные отсутствуют	данные отсутствуют
10556	91929.13	116450.93	данные отсутствуют	данные отсутствуют
10557	91928.12	116455.84	данные отсутствуют	данные отсутствуют
10558	91925.9	116455.59	данные отсутствуют	данные отсутствуют
10559	91925.6	116460.09	данные отсутствуют	данные отсутствуют
10560	91927.56	116460.12	данные отсутствуют	данные отсутствуют
10561	91927.39	116464.83	данные отсутствуют	данные отсутствуют
Государственный регистратор				ФГИС ЕГРН
полное наименование должности			подпись	инициалы, фамилия

М.П.

Выписка из Единого государственного реестра недвижимости об объекте недвижимости
Сведения о частях земельного участка

Земельный участок			
(вид объекта недвижимости)			
Лист № Раздела 4.2	Всего листов раздела 4.2:	Всего разделов:	Всего листов выписки:
04.04.2022 № 99/2022/459148765			
Кадастровый номер:		78:31:0151502:17	

Номер точки	Координаты, м		Описание закрепления на местности	Средняя квадратическая погрешность определения координат характерных точек границы части земельного участка, м
	X	Y		
1	2	3	4	5
10562	91925.48	116464.77	данные отсутствуют	данные отсутствуют
10563	91925.46	116465.39	данные отсутствуют	данные отсутствуют
10564	91925.44	116466	данные отсутствуют	данные отсутствуют
10565	91925.44	116466.62	данные отсутствуют	данные отсутствуют
10566	91925.45	116467.43	данные отсутствуют	данные отсутствуют
10567	91925.46	116467.85	данные отсутствуют	данные отсутствуют
10568	91925.49	116468.46	данные отсутствуют	данные отсутствуют
10569	91925.53	116469.08	данные отсутствуют	данные отсутствуют
10570	91925.58	116469.69	данные отсутствуют	данные отсутствуют
10571	91925.63	116470.3	данные отсутствуют	данные отсутствуют
10572	91925.7	116470.91	данные отсутствуют	данные отсутствуют
10573	91925.78	116471.52	данные отсутствуют	данные отсутствуют
10574	91925.87	116472.13	данные отсутствуют	данные отсутствуют
10575	91925.97	116472.74	данные отсутствуют	данные отсутствуют
10576	91926.08	116473.35	данные отсутствуют	данные отсутствуют
10577	91926.2	116473.95	данные отсутствуют	данные отсутствуют
10578	91913.71	116474.89	данные отсутствуют	данные отсутствуют
Государственный регистратор				ФГИС ЕГРН
полное наименование должности			подпись	инициалы, фамилия

М.П.

Выписка из Единого государственного реестра недвижимости об объекте недвижимости
Сведения о частях земельного участка

Земельный участок			
(вид объекта недвижимости)			
Лист № Раздела 4.2	Всего листов раздела 4.2:	Всего разделов:	Всего листов выписки:
04.04.2022 № 99/2022/459148765			
Кадастровый номер:		78:31:0151502:17	

Номер точки	Координаты, м		Описание закрепления на местности	Средняя квадратическая погрешность определения координат характерных точек границы части земельного участка, м
	X	Y		
1	2	3	4	5
10342	91909.03	116475.22	данные отсутствуют	данные отсутствуют

Государственный регистратор		ФГИС ЕГРН
полное наименование должности	подпись	инициалы, фамилия

М.П.

Выписка из Единого государственного реестра недвижимости об объекте недвижимости
Сведения о частях земельного участка

Земельный участок				
(вид объекта недвижимости)				
Лист № 1 Раздела 4.2		Всего листов раздела 4.2:		Всего разделов:
04.04.2022 № 99/2022/459148765		Всего листов выписки:		
Кадастровый номер:			78:31:0151502:17	
Сведения о характерных точках границы части (частей) земельного участка				
Учетный номер части: 205				
Система координат: МСК-05				
Зона №				
Номер точки	Координаты, м		Описание закрепления на местности	Средняя квадратическая погрешность определения координат характерных точек границы части земельного участка, м
	X	Y		
1	2	3	4	5
1	93560.17	116249.97	данные отсутствуют	данные отсутствуют
2	93563.01	116265.63	данные отсутствуют	данные отсутствуют
10579	93541.97	116269.82	данные отсутствуют	данные отсутствуют
10580	93542.08	116270.57	данные отсутствуют	данные отсутствуют
10581	93541.82	116270.62	данные отсутствуют	данные отсутствуют
10582	93541.87	116270.9	данные отсутствуют	данные отсутствуют
10583	93522.57	116274.51	данные отсутствуют	данные отсутствуют
10584	93522.52	116274.21	данные отсутствуют	данные отсутствуют
10585	93522.26	116274.26	данные отсутствуют	данные отсутствуют
10586	93522.09	116273.48	данные отсутствуют	данные отсутствуют
10587	93495.15	116278.24	данные отсутствуют	данные отсутствуют
10588	93499.58	116265.65	данные отсутствуют	данные отсутствуют
174	93501.39	116260.47	данные отсутствуют	данные отсутствуют
175	93519.1	116257.09	данные отсутствуют	данные отсутствуют
176	93518.55	116254.11	данные отсутствуют	данные отсутствуют
177	93538.49	116250.42	данные отсутствуют	данные отсутствуют
Государственный регистратор			ФГИС ЕГРН	
полное наименование должности			подпись	
			инициалы, фамилия	

М.П.

Сведения о частях земельного участка

Земельный участок			
(вид объекта недвижимости)			
Лист № Раздела 4.2	Всего листов раздела 4.2:	Всего разделов:	Всего листов выписки:
04.04.2022 № 99/2022/459148765			
Кадастровый номер:		78:31:0151502:17	

Номер точки	Координаты, м		Описание закрепления на местности	Средняя квадратическая погрешность определения координат характерных точек границы части земельного участка, м
	X	Y		
1	2	3	4	5
178	93538.99	116253.37	данные отсутствуют	данные отсутствуют
1	93560.17	116249.97	данные отсутствуют	данные отсутствуют

Государственный регистратор		ФГИС ЕГРН
полное наименование должности	подпись	инициалы, фамилия

М.П.

Выписка из Единого государственного реестра недвижимости об объекте недвижимости
Сведения о частях земельного участка

Земельный участок				
<small>(вид объекта недвижимости)</small>				
Лист № 1 Раздела 4.2		Всего листов раздела 4.2:		Всего разделов:
04.04.2022 № 99/2022/459148765		Всего листов выписки:		
Кадастровый номер:			78:31:0151502:17	
Сведения о характерных точках границы части (частей) земельного участка				
Учетный номер части: 206				
Система координат: МСК-05				
Зона №				
Номер точки	Координаты, м		Описание закрепления на местности	Средняя квадратическая погрешность определения координат характерных точек границы части земельного участка, м
	X	Y		
1	2	3	4	5
10589	92315.56	116559.06	данные отсутствуют	данные отсутствуют
10590	92315.88	116562.59	данные отсутствуют	данные отсутствуют
10591	92311.71	116563.12	данные отсутствуют	данные отсутствуют
10592	92311.58	116561.74	данные отсутствуют	данные отсутствуют
10593	92309.73	116561.91	данные отсутствуют	данные отсутствуют
10594	92309.49	116559.97	данные отсутствуют	данные отсутствуют
10595	92311.39	116559.79	данные отсутствуют	данные отсутствуют
10596	92311.36	116559.44	данные отсутствуют	данные отсутствуют
10589	92315.56	116559.06	данные отсутствуют	данные отсутствуют
Государственный регистратор			ФГИС ЕГРН	
полное наименование должности			подпись	
			инициалы, фамилия	

М.П.

Выписка из Единого государственного реестра недвижимости об объекте недвижимости
Сведения о частях земельного участка

Земельный участок				
(вид объекта недвижимости)				
Лист № 1 Раздела 4.2		Всего листов раздела 4.2:		Всего разделов:
04.04.2022 № 99/2022/459148765		Всего листов выписки:		
Кадастровый номер:			78:31:0151502:17	
Сведения о характерных точках границы части (частей) земельного участка				
Учетный номер части: 207				
Система координат: МСК-05				
Зона №				
Номер точки	Координаты, м		Описание закрепления на местности	Средняя квадратическая погрешность определения координат характерных точек границы части земельного участка, м
	X	Y		
1	2	3	4	5
10597	92317.56	116562.28	данные отсутствуют	данные отсутствуют
10598	92317.43	116561.37	данные отсутствуют	данные отсутствуют
10599	92316.8	116561.46	данные отсутствуют	данные отсутствуют
10600	92316.63	116560.19	данные отсутствуют	данные отсутствуют
10601	92317.26	116560.11	данные отсутствуют	данные отсутствуют
10602	92317.16	116559.37	данные отсутствуют	данные отсутствуют
10603	92322.88	116558.63	данные отсутствуют	данные отсутствуют
10604	92322.95	116559.16	данные отсутствуют	данные отсутствуют
10605	92325.92	116558.71	данные отсутствуют	данные отсутствуют
10606	92326.05	116559.55	данные отсутствуют	данные отсутствуют
10607	92323.87	116559.88	данные отсутствуют	данные отсутствуют
10608	92324	116560.72	данные отсутствуют	данные отсутствуют
10609	92323.21	116560.84	данные отсутствуют	данные отсутствуют
10610	92323.31	116561.53	данные отсутствуют	данные отсутствуют
10597	92317.56	116562.28	данные отсутствуют	данные отсутствуют
Государственный регистратор			ФГИС ЕГРН	
полное наименование должности			подпись	
			инициалы, фамилия	

М.П.

Выписка из Единого государственного реестра недвижимости об объекте недвижимости
Сведения о частях земельного участка

Земельный участок				
<small>(вид объекта недвижимости)</small>				
Лист № 1 Раздела 4.2		Всего листов раздела 4.2:		Всего разделов:
Всего листов выписки:				
04.04.2022 № 99/2022/459148765				
Кадастровый номер:			78:31:0151502:17	
Сведения о характерных точках границы части (частей) земельного участка				
Учетный номер части: 208				
Система координат: МСК-05				
Зона №				
Номер точки	Координаты, м		Описание закрепления на местности	Средняя квадратическая погрешность определения координат характерных точек границы части земельного участка, м
	X	Y		
1	2	3	4	5
10611	92372.65	116614.27	данные отсутствуют	данные отсутствуют
10612	92373.39	116620.1	данные отсутствуют	данные отсутствуют
10613	92361.59	116621.57	данные отсутствуют	данные отсутствуют
10614	92360.84	116615.85	данные отсутствуют	данные отсутствуют
10611	92372.65	116614.27	данные отсутствуют	данные отсутствуют
Государственный регистратор			ФГИС ЕГРН	
полное наименование должности			подпись	
			инициалы, фамилия	

М.П.

Выписка из Единого государственного реестра недвижимости об объекте недвижимости
Сведения о частях земельного участка

Земельный участок				
(вид объекта недвижимости)				
Лист № 1 Раздела 4.2		Всего листов раздела 4.2:		Всего разделов:
04.04.2022 № 99/2022/459148765		Всего листов выписки:		
Кадастровый номер:			78:31:0151502:17	
Сведения о характерных точках границы части (частей) земельного участка				
Учетный номер части: 209				
Система координат: МСК-05				
Зона №				
Номер точки	Координаты, м		Описание закрепления на местности	Средняя квадратическая погрешность определения координат характерных точек границы части земельного участка, м
	X	Y		
1	2	3	4	5
10615	92366.66	116551.05	данные отсутствуют	данные отсутствуют
10616	92367.22	116554.04	данные отсутствуют	данные отсутствуют
10617	92365.43	116554.38	данные отсутствуют	данные отсутствуют
10618	92365.49	116554.83	данные отсутствуют	данные отсутствуют
10619	92347.1	116558.02	данные отсутствуют	данные отсутствуют
10620	92346.9	116556.88	данные отсутствуют	данные отсутствуют
10621	92343.63	116557.34	данные отсутствуют	данные отсутствуют
10622	92343.47	116556.35	данные отсутствуют	данные отсутствуют
10623	92342.58	116556.5	данные отсутствуют	данные отсутствуют
10624	92342.49	116555.91	данные отсутствуют	данные отсутствуют
10625	92346.63	116555.22	данные отсутствуют	данные отсутствуют
10626	92346.4	116553.84	данные отсутствуют	данные отсутствуют
10627	92364.82	116550.81	данные отсутствуют	данные отсутствуют
10628	92364.92	116551.3	данные отсутствуют	данные отсутствуют
10615	92366.66	116551.05	данные отсутствуют	данные отсутствуют
Государственный регистратор			ФГИС ЕГРН	
полное наименование должности			подпись	
			инициалы, фамилия	

М.П.

Выписка из Единого государственного реестра недвижимости об объекте недвижимости
Сведения о частях земельного участка

Земельный участок			
(вид объекта недвижимости)			
Лист № 1 Раздела 4.2	Всего листов раздела 4.2:	Всего разделов:	Всего листов выписки:
04.04.2022 № 99/2022/459148765			
Кадастровый номер:		78:31:0151502:17	

Сведения о характерных точках границы части (частей) земельного участка				
Учетный номер части: 210				
Система координат: МСК-05				
Зона №				
Номер точки	Координаты, м		Описание закрепления на местности	Средняя квадратическая погрешность определения координат характерных точек границы части земельного участка, м
	X	Y		
1	2	3	4	5
10629	92475.01	116531.07	данные отсутствуют	данные отсутствуют
10630	92475.15	116532.11	данные отсутствуют	данные отсутствуют
10631	92476.37	116531.9	данные отсутствуют	данные отсутствуют
10632	92476.7	116533.48	данные отсутствуют	данные отсутствуют
10633	92479.02	116532.99	данные отсутствуют	данные отсутствуют
10634	92479.28	116534.11	данные отсутствуют	данные отсутствуют
10635	92460.91	116537.47	данные отсутствуют	данные отсутствуют
10636	92457.73	116537.9	данные отсутствуют	данные отсутствуют
10637	92457.62	116537.14	данные отсутствуют	данные отсутствуют
10638	92459.58	116536.63	данные отсутствуют	данные отсутствуют
10639	92459.27	116535.08	данные отсутствуют	данные отсутствуют
10640	92460.35	116534.84	данные отсутствуют	данные отсутствуют
10641	92460.15	116533.81	данные отсутствуют	данные отсутствуют
10629	92475.01	116531.07	данные отсутствуют	данные отсутствуют

Государственный регистратор		ФГИС ЕГРН
полное наименование должности	подпись	инициалы, фамилия

М.П.

Выписка из Единого государственного реестра недвижимости об объекте недвижимости
Сведения о частях земельного участка

Земельный участок				
(вид объекта недвижимости)				
Лист № 1 Раздела 4.2		Всего листов раздела 4.2:		Всего разделов:
04.04.2022 № 99/2022/459148765		Всего листов выписки:		
Кадастровый номер:			78:31:0151502:17	
Сведения о характерных точках границы части (частей) земельного участка				
Учетный номер части: 211				
Система координат: МСК-05				
Зона №				
Номер точки	Координаты, м		Описание закрепления на местности	Средняя квадратическая погрешность определения координат характерных точек границы части земельного участка, м
	X	Y		
1	2	3	4	5
10642	92745.62	116515.88	данные отсутствуют	данные отсутствуют
10643	92742.92	116516.4	данные отсутствуют	данные отсутствуют
10644	92742.94	116517.03	данные отсутствуют	данные отсутствуют
10645	92700.66	116525.05	данные отсутствуют	данные отсутствуют
10646	92697.62	116508.85	данные отсутствуют	данные отсутствуют
10647	92713.26	116505.92	данные отсутствуют	данные отсутствуют
10648	92713.91	116509.41	данные отсутствуют	данные отсутствуют
10649	92740.74	116504.26	данные отсутствуют	данные отсутствуют
10650	92741.03	116505.77	данные отсутствуют	данные отсутствуют
10651	92743.77	116505.27	данные отсутствуют	данные отсутствуют
10642	92745.62	116515.88	данные отсутствуют	данные отсутствуют
Государственный регистратор			ФГИС ЕГРН	
полное наименование должности			подпись	
			инициалы, фамилия	

М.П.

Выписка из Единого государственного реестра недвижимости об объекте недвижимости
Сведения о частях земельного участка

Земельный участок				
(вид объекта недвижимости)				
Лист № 1 Раздела 4.2		Всего листов раздела 4.2:		Всего разделов:
Всего листов выписки:				
04.04.2022 № 99/2022/459148765				
Кадастровый номер:			78:31:0151502:17	
Сведения о характерных точках границы части (частей) земельного участка				
Учетный номер части: 212				
Система координат: МСК-05				
Зона №				
Номер точки	Координаты, м		Описание закрепления на местности	Средняя квадратическая погрешность определения координат характерных точек границы части земельного участка, м
	X	Y		
1	2	3	4	5
10652	93327.4	116509.41	данные отсутствуют	данные отсутствуют
10653	93324.26	116513.89	данные отсутствуют	данные отсутствуют
10654	93317.22	116517.83	данные отсутствуют	данные отсутствуют
10655	93310.3	116512.89	данные отсутствуют	данные отсутствуют
10656	93317.2	116502.78	данные отсутствуют	данные отсутствуют
10652	93327.4	116509.41	данные отсутствуют	данные отсутствуют
Государственный регистратор			ФГИС ЕГРН	
полное наименование должности			подпись	
			инициалы, фамилия	

М.П.

Выписка из Единого государственного реестра недвижимости об объекте недвижимости
Сведения о частях земельного участка

Земельный участок				
(вид объекта недвижимости)				
Лист № 1 Раздела 4.2		Всего листов раздела 4.2:		Всего разделов:
04.04.2022 № 99/2022/459148765				
Кадастровый номер:			78:31:0151502:17	
Сведения о характерных точках границы части (частей) земельного участка				
Учетный номер части: 213				
Система координат: МСК-05				
Зона №				
Номер точки	Координаты, м		Описание закрепления на местности	Средняя квадратическая погрешность определения координат характерных точек границы части земельного участка, м
	X	Y		
1	2	3	4	5
75	93385.81	116503.13	данные отсутствуют	данные отсутствуют
76	93403.98	116512	данные отсутствуют	данные отсутствуют
77	93400.07	116519.53	данные отсутствуют	данные отсутствуют
78	93400	116522.49	данные отсутствуют	данные отсутствуют
79	93405.41	116528.22	данные отсутствуют	данные отсутствуют
80	93396.26	116545.64	данные отсутствуют	данные отсутствуют
81	93393.91	116544.49	данные отсутствуют	данные отсутствуют
82	93380.28	116571.15	данные отсутствуют	данные отсутствуют
83	93364.13	116563.02	данные отсутствуют	данные отсутствуют
84	93346.57	116554.13	данные отсутствуют	данные отсутствуют
85	93346.06	116554.88	данные отсутствуют	данные отсутствуют
86	93335.73	116548.1	данные отсутствуют	данные отсутствуют
10657	93351.76	116516.99	данные отсутствуют	данные отсутствуют
10658	93354.63	116511.33	данные отсутствуют	данные отсутствуют
10659	93356.36	116512.16	данные отсутствуют	данные отсутствуют
10660	93360.67	116502.06	данные отсутствуют	данные отсутствуют
Государственный регистратор			ФГИС ЕГРН	
полное наименование должности			подпись	
			инициалы, фамилия	

М.П.

Сведения о частях земельного участка

Земельный участок			
(вид объекта недвижимости)			
Лист № Раздела 4.2	Всего листов раздела 4.2:	Всего разделов:	Всего листов выписки:
04.04.2022 № 99/2022/459148765			
Кадастровый номер:		78:31:0151502:17	

Номер точки	Координаты, м		Описание закрепления на местности	Средняя квадратическая погрешность определения координат характерных точек границы части земельного участка, м
	X	Y		
1	2	3	4	5
10661	93364.68	116492.65	данные отсутствуют	данные отсутствуют
10662	93368.38	116494.51	данные отсутствуют	данные отсутствуют
10663	93369.11	116493.15	данные отсутствуют	данные отсутствуют
10664	93371.3	116494.33	данные отсутствуют	данные отсутствуют
75	93385.81	116503.13	данные отсутствуют	данные отсутствуют

Государственный регистратор		ФГИС ЕГРН
полное наименование должности	подпись	инициалы, фамилия

М.П.

Выписка из Единого государственного реестра недвижимости об объекте недвижимости
Сведения о частях земельного участка

Земельный участок				
<small>(вид объекта недвижимости)</small>				
Лист № 1 Раздела 4.2		Всего листов раздела 4.2:		Всего разделов:
Всего листов выписки:		04.04.2022 № 99/2022/459148765		
Кадастровый номер:			78:31:0151502:17	
Сведения о характерных точках границы части (частей) земельного участка				
Учетный номер части: 214				
Система координат: МСК-05				
Зона №				
Номер точки	Координаты, м		Описание закрепления на местности	Средняя квадратическая погрешность определения координат характерных точек границы части земельного участка, м
	X	Y		
1	2	3	4	5
10665	93598.13	116365.77	данные отсутствуют	данные отсутствуют
10666	93593.3	116338.96	данные отсутствуют	данные отсутствуют
10667	93592.7	116339.07	данные отсутствуют	данные отсутствуют
10668	93592.41	116337.42	данные отсутствуют	данные отсутствуют
10669	93593.01	116337.32	данные отсутствуют	данные отсутствуют
10670	93592.25	116333.15	данные отсутствуют	данные отсутствуют
10671	93593.15	116332.98	данные отсутствуют	данные отсутствуют
10672	93592.92	116331.68	данные отсутствуют	данные отсутствуют
10673	93598.76	116330.63	данные отсутствуют	данные отсутствуют
10674	93598.7	116330.27	данные отсутствуют	данные отсутствуют
10675	93600.03	116330.03	данные отсутствуют	данные отсутствуют
10676	93600.09	116330.39	данные отсутствуют	данные отсутствуют
10677	93606.56	116329.22	данные отсутствуют	данные отсутствуют
10678	93606.49	116328.86	данные отсутствуют	данные отсутствуют
10679	93607.82	116328.62	данные отсутствуют	данные отсутствуют
10680	93607.88	116328.98	данные отсутствуют	данные отсутствуют
Государственный регистратор			ФГИС ЕГРН	
полное наименование должности			подпись	
			инициалы, фамилия	

М.П.

Выписка из Единого государственного реестра недвижимости об объекте недвижимости
Сведения о частях земельного участка

Земельный участок			
(вид объекта недвижимости)			
Лист № Раздела 4.2	Всего листов раздела 4.2:	Всего разделов:	Всего листов выписки:
04.04.2022 № 99/2022/459148765			
Кадастровый номер:		78:31:0151502:17	

Номер точки	Координаты, м		Описание закрепления на местности	Средняя квадратическая погрешность определения координат характерных точек границы части земельного участка, м
	X	Y		
1	2	3	4	5
10681	93613.98	116327.87	данные отсутствуют	данные отсутствуют
10682	93613.86	116327.21	данные отсутствуют	данные отсутствуют
10683	93614.11	116327.17	данные отсутствуют	данные отсутствуют
10684	93613.49	116323.74	данные отсутствуют	данные отсутствуют
10685	93613.83	116323.68	данные отсутствуют	данные отсутствуют
10686	93613.7	116322.97	данные отсутствуют	данные отсутствуют
10687	93613.36	116323.03	данные отсутствуют	данные отсутствуют
10688	93613.12	116321.68	данные отсутствуют	данные отсутствуют
10689	93613.45	116321.62	данные отсутствуют	данные отсутствуют
10690	93613.24	116320.46	данные отсутствуют	данные отсутствуют
10691	93613.85	116320.35	данные отсутствуют	данные отсутствуют
10692	93613.76	116319.82	данные отсутствуют	данные отсутствуют
10693	93613.15	116319.93	данные отсутствуют	данные отсутствуют
10694	93613.02	116319.23	данные отсутствуют	данные отсутствуют
10695	93613.63	116319.12	данные отсутствуют	данные отсутствуют
10696	93613.26	116317.07	данные отсутствуют	данные отсутствуют
10697	93612.65	116317.18	данные отсутствуют	данные отсутствуют
Государственный регистратор				ФГИС ЕГРН
полное наименование должности			подпись	инициалы, фамилия

М.П.

Выписка из Единого государственного реестра недвижимости об объекте недвижимости
Сведения о частях земельного участка

Земельный участок			
(вид объекта недвижимости)			
Лист № Раздела 4.2	Всего листов раздела 4.2:	Всего разделов:	Всего листов выписки:
04.04.2022 № 99/2022/459148765			
Кадастровый номер:		78:31:0151502:17	

Номер точки	Координаты, м		Описание закрепления на местности	Средняя квадратическая погрешность определения координат характерных точек границы части земельного участка, м
	X	Y		
1	2	3	4	5
10698	93612.53	116316.53	данные отсутствуют	данные отсутствуют
10699	93613.14	116316.42	данные отсутствуют	данные отсутствуют
10700	93613.03	116315.83	данные отсутствуют	данные отсутствуют
10701	93612.43	116315.94	данные отсутствуют	данные отсутствуют
10702	93612.31	116315.31	данные отсутствуют	данные отсутствуют
10703	93612.92	116315.2	данные отсутствуют	данные отсутствуют
10704	93612.55	116313.15	данные отсутствуют	данные отсутствуют
10705	93611.94	116313.26	данные отсутствуют	данные отсутствуют
10706	93611.82	116312.61	данные отсутствуют	данные отсутствуют
10707	93612.43	116312.5	данные отсутствуют	данные отсутствуют
10708	93612.33	116311.91	данные отсутствуют	данные отсутствуют
10709	93611.72	116312.02	данные отсутствуют	данные отсутствуют
10710	93611.61	116311.42	данные отсутствуют	данные отсутствуют
10711	93612.22	116311.31	данные отсутствуют	данные отсутствуют
10712	93611.85	116309.26	данные отсутствуют	данные отсутствуют
10713	93611.24	116309.37	данные отсутствуют	данные отсутствуют
10714	93611.12	116308.71	данные отсутствуют	данные отсутствуют
Государственный регистратор				ФГИС ЕГРН
полное наименование должности			подпись	инициалы, фамилия

М.П.

Выписка из Единого государственного реестра недвижимости об объекте недвижимости
Сведения о частях земельного участка

Земельный участок			
<small>(вид объекта недвижимости)</small>			
Лист № Раздела 4.2	Всего листов раздела 4.2:	Всего разделов:	Всего листов выписки:
04.04.2022 № 99/2022/459148765			
Кадастровый номер:		78:31:0151502:17	

Номер точки	Координаты, м		Описание закрепления на местности	Средняя квадратическая погрешность определения координат характерных точек границы части земельного участка, м
	X	Y		
1	2	3	4	5
10715	93611.73	116308.6	данные отсутствуют	данные отсутствуют
10716	93611.62	116308.01	данные отсутствуют	данные отсутствуют
10717	93611.01	116308.12	данные отсутствуют	данные отсутствуют
10718	93610.87	116307.32	данные отсутствуют	данные отсутствуют
10719	93610.53	116307.38	данные отсутствуют	данные отсутствуют
10720	93610.26	116305.91	данные отсутствуют	данные отсутствуют
10721	93610.88	116305.8	данные отсутствуют	данные отсутствуют
10722	93610.73	116304.98	данные отсутствуют	данные отсутствуют
10723	93610.45	116305.03	данные отсутствуют	данные отсутствуют
10724	93609.91	116302.04	данные отсутствуют	данные отсутствуют
10725	93609.21	116301.51	данные отсутствуют	данные отсутствуют
10726	93607.52	116292.18	данные отсутствуют	данные отсутствуют
10727	93601.65	116293.24	данные отсутствуют	данные отсутствуют
10728	93601.6	116293.04	данные отсутствуют	данные отсутствуют
10729	93601.34	116293.1	данные отсутствуют	данные отсутствуют
10730	93601.18	116292.26	данные отсутствуют	данные отсутствуют
10731	93600.18	116292.45	данные отсутствуют	данные отсутствуют
Государственный регистратор				ФГИС ЕГРН
полное наименование должности			подпись	инициалы, фамилия

М.П.

Выписка из Единого государственного реестра недвижимости об объекте недвижимости
Сведения о частях земельного участка

Земельный участок			
<small>(вид объекта недвижимости)</small>			
Лист № Раздела 4.2	Всего листов раздела 4.2:	Всего разделов:	Всего листов выписки:
04.04.2022 № 99/2022/459148765			
Кадастровый номер:		78:31:0151502:17	

Номер точки	Координаты, м		Описание закрепления на местности	Средняя квадратическая погрешность определения координат характерных точек границы части земельного участка, м
	X	Y		
1	2	3	4	5
10732	93600.23	116292.65	данные отсутствуют	данные отсутствуют
10733	93581.21	116296.1	данные отсутствуют	данные отсутствуют
10734	93577.18	116272.27	данные отсутствуют	данные отсутствуют
5	93576.62	116268.61	данные отсутствуют	данные отсутствуют
6	93579.55	116268.53	данные отсутствуют	данные отсутствуют
7	93579.75	116269.61	данные отсутствуют	данные отсутствуют
8	93596.36	116268.57	данные отсутствуют	данные отсутствуют
9	93596.04	116264.14	данные отсутствуют	данные отсутствуют
10	93595.88	116262	данные отсутствуют	данные отсутствуют
11	93611.83	116261.07	данные отсутствуют	данные отсутствуют
12	93624.24	116265.02	данные отсутствуют	данные отсутствуют
13	93629.26	116249.58	данные отсутствуют	данные отсутствуют
14	93642.97	116254.2	данные отсутствуют	данные отсутствуют
15	93643.64	116254.86	данные отсутствуют	данные отсутствуют
16	93652.12	116263.94	данные отсутствуют	данные отсутствуют
17	93652.74	116264.64	данные отсутствуют	данные отсутствуют
18	93655.53	116273.33	данные отсутствуют	данные отсутствуют

Государственный регистратор		ФГИС ЕГРН
полное наименование должности	подпись	инициалы, фамилия

М.П.

Выписка из Единого государственного реестра недвижимости об объекте недвижимости
Сведения о частях земельного участка

Земельный участок			
(вид объекта недвижимости)			
Лист № Раздела 4.2	Всего листов раздела 4.2:	Всего разделов:	Всего листов выписки:
04.04.2022 № 99/2022/459148765			
Кадастровый номер:		78:31:0151502:17	

Номер точки	Координаты, м		Описание закрепления на местности	Средняя квадратическая погрешность определения координат характерных точек границы части земельного участка, м
	X	Y		
1	2	3	4	5
19	93656.71	116273.08	данные отсутствуют	данные отсутствуют
20	93657.69	116273.67	данные отсутствуют	данные отсутствуют
21	93658.05	116274.8	данные отсутствуют	данные отсутствуют
22	93662.27	116298.35	данные отсутствуют	данные отсутствуют
23	93668.74	116297.28	данные отсутствуют	данные отсутствуют
24	93672.68	116318.4	данные отсутствуют	данные отсутствуют
25	93666.19	116319.57	данные отсутствуют	данные отсутствуют
26	93670.25	116342.38	данные отсутствуют	данные отсутствуют
27	93667.37	116342.87	данные отсутствуют	данные отсутствуют
28	93669.29	116354.42	данные отсутствуют	данные отсутствуют
29	93666.62	116368.59	данные отсутствуют	данные отсутствуют
30	93658.09	116380.09	данные отсутствуют	данные отсутствуют
31	93653.68	116385.33	данные отсутствуют	данные отсутствуют
32	93620	116369.07	данные отсутствуют	данные отсутствуют
10735	93619.57	116365.72	данные отсутствуют	данные отсутствуют
10736	93618.87	116361.92	данные отсутствуют	данные отсутствуют
10737	93617.5	116362.22	данные отсутствуют	данные отсутствуют
Государственный регистратор				ФГИС ЕГРН
полное наименование должности			подпись	инициалы, фамилия

М.П.

Выписка из Единого государственного реестра недвижимости об объекте недвижимости
Сведения о частях земельного участка

Земельный участок			
(вид объекта недвижимости)			
Лист № Раздела 4.2	Всего листов раздела 4.2:	Всего разделов:	Всего листов выписки:
04.04.2022 № 99/2022/459148765			
Кадастровый номер:		78:31:0151502:17	

Номер точки	Координаты, м		Описание закрепления на местности	Средняя квадратическая погрешность определения координат характерных точек границы части земельного участка, м
	X	Y		
1	2	3	4	5
10665	93598.13	116365.77	данные отсутствуют	данные отсутствуют

Государственный регистратор		ФГИС ЕГРН
полное наименование должности	подпись	инициалы, фамилия

М.П.

Выписка из Единого государственного реестра недвижимости об объекте недвижимости
Сведения о частях земельного участка

Земельный участок				
(вид объекта недвижимости)				
Лист № 1 Раздела 4.2		Всего листов раздела 4.2:		Всего разделов:
04.04.2022 № 99/2022/459148765				
Кадастровый номер:			78:31:0151502:17	
Сведения о характерных точках границы части (частей) земельного участка				
Учетный номер части: 215				
Система координат: МСК-05				
Зона №				
Номер точки	Координаты, м		Описание закрепления на местности	Средняя квадратическая погрешность определения координат характерных точек границы части земельного участка, м
	X	Y		
1	2	3	4	5
10734	93577.18	116272.27	данные отсутствуют	данные отсутствуют
10733	93581.21	116296.1	данные отсутствуют	данные отсутствуют
10732	93600.23	116292.65	данные отсутствуют	данные отсутствуют
10731	93600.18	116292.45	данные отсутствуют	данные отсутствуют
10730	93601.18	116292.26	данные отсутствуют	данные отсутствуют
10729	93601.34	116293.1	данные отсутствуют	данные отсутствуют
10728	93601.6	116293.04	данные отсутствуют	данные отсутствуют
10727	93601.65	116293.24	данные отсутствуют	данные отсутствуют
10726	93607.52	116292.18	данные отсутствуют	данные отсутствуют
10725	93609.21	116301.51	данные отсутствуют	данные отсутствуют
10724	93609.91	116302.04	данные отсутствуют	данные отсутствуют
10723	93610.45	116305.03	данные отсутствуют	данные отсутствуют
10722	93610.73	116304.98	данные отсутствуют	данные отсутствуют
10721	93610.88	116305.8	данные отсутствуют	данные отсутствуют
10720	93610.26	116305.91	данные отсутствуют	данные отсутствуют
10719	93610.53	116307.38	данные отсутствуют	данные отсутствуют
Государственный регистратор			ФГИС ЕГРН	
полное наименование должности			подпись	
			инициалы, фамилия	

М.П.

Выписка из Единого государственного реестра недвижимости об объекте недвижимости
Сведения о частях земельного участка

Земельный участок			
<small>(вид объекта недвижимости)</small>			
Лист № Раздела 4.2	Всего листов раздела 4.2:	Всего разделов:	Всего листов выписки:
04.04.2022 № 99/2022/459148765			
Кадастровый номер:		78:31:0151502:17	

Номер точки	Координаты, м		Описание закрепления на местности	Средняя квадратическая погрешность определения координат характерных точек границы части земельного участка, м
	X	Y		
1	2	3	4	5
10718	93610.87	116307.32	данные отсутствуют	данные отсутствуют
10717	93611.01	116308.12	данные отсутствуют	данные отсутствуют
10716	93611.62	116308.01	данные отсутствуют	данные отсутствуют
10715	93611.73	116308.6	данные отсутствуют	данные отсутствуют
10714	93611.12	116308.71	данные отсутствуют	данные отсутствуют
10713	93611.24	116309.37	данные отсутствуют	данные отсутствуют
10712	93611.85	116309.26	данные отсутствуют	данные отсутствуют
10711	93612.22	116311.31	данные отсутствуют	данные отсутствуют
10710	93611.61	116311.42	данные отсутствуют	данные отсутствуют
10709	93611.72	116312.02	данные отсутствуют	данные отсутствуют
10708	93612.33	116311.91	данные отсутствуют	данные отсутствуют
10707	93612.43	116312.5	данные отсутствуют	данные отсутствуют
10706	93611.82	116312.61	данные отсутствуют	данные отсутствуют
10705	93611.94	116313.26	данные отсутствуют	данные отсутствуют
10704	93612.55	116313.15	данные отсутствуют	данные отсутствуют
10703	93612.92	116315.2	данные отсутствуют	данные отсутствуют
10702	93612.31	116315.31	данные отсутствуют	данные отсутствуют

Государственный регистратор		ФГИС ЕГРН
полное наименование должности	подпись	инициалы, фамилия

М.П.

Выписка из Единого государственного реестра недвижимости об объекте недвижимости
Сведения о частях земельного участка

Земельный участок			
(вид объекта недвижимости)			
Лист № Раздела 4.2	Всего листов раздела 4.2:	Всего разделов:	Всего листов выписки:
04.04.2022 № 99/2022/459148765			
Кадастровый номер:		78:31:0151502:17	

Номер точки	Координаты, м		Описание закрепления на местности	Средняя квадратическая погрешность определения координат характерных точек границы части земельного участка, м
	X	Y		
1	2	3	4	5
10701	93612.43	116315.94	данные отсутствуют	данные отсутствуют
10700	93613.03	116315.83	данные отсутствуют	данные отсутствуют
10699	93613.14	116316.42	данные отсутствуют	данные отсутствуют
10698	93612.53	116316.53	данные отсутствуют	данные отсутствуют
10697	93612.65	116317.18	данные отсутствуют	данные отсутствуют
10696	93613.26	116317.07	данные отсутствуют	данные отсутствуют
10695	93613.63	116319.12	данные отсутствуют	данные отсутствуют
10694	93613.02	116319.23	данные отсутствуют	данные отсутствуют
10693	93613.15	116319.93	данные отсутствуют	данные отсутствуют
10692	93613.76	116319.82	данные отсутствуют	данные отсутствуют
10691	93613.85	116320.35	данные отсутствуют	данные отсутствуют
10690	93613.24	116320.46	данные отсутствуют	данные отсутствуют
10689	93613.45	116321.62	данные отсутствуют	данные отсутствуют
10688	93613.12	116321.68	данные отсутствуют	данные отсутствуют
10687	93613.36	116323.03	данные отсутствуют	данные отсутствуют
10686	93613.7	116322.97	данные отсутствуют	данные отсутствуют
10685	93613.83	116323.68	данные отсутствуют	данные отсутствуют
Государственный регистратор				ФГИС ЕГРН
полное наименование должности			подпись	инициалы, фамилия

М.П.

Выписка из Единого государственного реестра недвижимости об объекте недвижимости
Сведения о частях земельного участка

Земельный участок			
(вид объекта недвижимости)			
Лист № Раздела 4.2	Всего листов раздела 4.2:	Всего разделов:	Всего листов выписки:
04.04.2022 № 99/2022/459148765			
Кадастровый номер:		78:31:0151502:17	

Номер точки	Координаты, м		Описание закрепления на местности	Средняя квадратическая погрешность определения координат характерных точек границы части земельного участка, м
	X	Y		
1	2	3	4	5
10684	93613.49	116323.74	данные отсутствуют	данные отсутствуют
10683	93614.11	116327.17	данные отсутствуют	данные отсутствуют
10682	93613.86	116327.21	данные отсутствуют	данные отсутствуют
10681	93613.98	116327.87	данные отсутствуют	данные отсутствуют
10680	93607.88	116328.98	данные отсутствуют	данные отсутствуют
10679	93607.82	116328.62	данные отсутствуют	данные отсутствуют
10678	93606.49	116328.86	данные отсутствуют	данные отсутствуют
10677	93606.56	116329.22	данные отсутствуют	данные отсутствуют
10676	93600.09	116330.39	данные отсутствуют	данные отсутствуют
10675	93600.03	116330.03	данные отсутствуют	данные отсутствуют
10674	93598.7	116330.27	данные отсутствуют	данные отсутствуют
10673	93598.76	116330.63	данные отсутствуют	данные отсутствуют
10672	93592.92	116331.68	данные отсутствуют	данные отсутствуют
10671	93593.15	116332.98	данные отсутствуют	данные отсутствуют
10670	93592.25	116333.15	данные отсутствуют	данные отсутствуют
10669	93593.01	116337.32	данные отсутствуют	данные отсутствуют
10668	93592.41	116337.42	данные отсутствуют	данные отсутствуют
Государственный регистратор				ФГИС ЕГРН
полное наименование должности			подпись	инициалы, фамилия

М.П.

Выписка из Единого государственного реестра недвижимости об объекте недвижимости
Сведения о частях земельного участка

Земельный участок			
(вид объекта недвижимости)			
Лист № Раздела 4.2	Всего листов раздела 4.2:	Всего разделов:	Всего листов выписки:
04.04.2022 № 99/2022/459148765			
Кадастровый номер:		78:31:0151502:17	

Номер точки	Координаты, м		Описание закрепления на местности	Средняя квадратическая погрешность определения координат характерных точек границы части земельного участка, м
	X	Y		
1	2	3	4	5
10667	93592.7	116339.07	данные отсутствуют	данные отсутствуют
10666	93593.3	116338.96	данные отсутствуют	данные отсутствуют
10665	93598.13	116365.77	данные отсутствуют	данные отсутствуют
10737	93617.5	116362.22	данные отсутствуют	данные отсутствуют
10736	93618.87	116361.92	данные отсутствуют	данные отсутствуют
10735	93619.57	116365.72	данные отсутствуют	данные отсутствуют
32	93620	116369.07	данные отсутствуют	данные отсутствуют
33	93581.9	116376.23	данные отсутствуют	данные отсутствуют
34	93582.07	116377.23	данные отсутствуют	данные отсутствуют
35	93573.84	116395.12	данные отсутствуют	данные отсутствуют
36	93570.66	116401.4	данные отсутствуют	данные отсутствуют
37	93570.27	116401.26	данные отсутствуют	данные отсутствуют
38	93570	116401.91	данные отсутствуют	данные отсутствуют
39	93572.24	116402.94	данные отсутствуют	данные отсутствуют
40	93583.72	116407.97	данные отсутствуют	данные отсутствуют
41	93580.45	116415.11	данные отсутствуют	данные отсутствуют
42	93568.92	116410.2	данные отсутствуют	данные отсутствуют
Государственный регистратор				ФГИС ЕГРН
полное наименование должности			подпись	инициалы, фамилия

М.П.

Выписка из Единого государственного реестра недвижимости об объекте недвижимости
Сведения о частях земельного участка

Земельный участок			
(вид объекта недвижимости)			
Лист № Раздела 4.2	Всего листов раздела 4.2:	Всего разделов:	Всего листов выписки:
04.04.2022 № 99/2022/459148765			
Кадастровый номер:		78:31:0151502:17	

Номер точки	Координаты, м		Описание закрепления на местности	Средняя квадратическая погрешность определения координат характерных точек границы части земельного участка, м
	X	Y		
1	2	3	4	5
43	93563.06	116421.74	данные отсутствуют	данные отсутствуют
44	93561.96	116423.24	данные отсутствуют	данные отсутствуют
45	93559.2	116424.08	данные отсутствуют	данные отсутствуют
46	93557.57	116423.26	данные отсутствуют	данные отсутствуют
47	93548.79	116437.32	данные отсутствуют	данные отсутствуют
48	93546.48	116435.97	данные отсутствуют	данные отсутствуют
49	93546.21	116436.22	данные отсутствуют	данные отсутствуют
10738	93543.24	116434.95	данные отсутствуют	данные отсутствуют
50	93530.87	116429.65	данные отсутствуют	данные отсутствуют
51	93531.11	116429.21	данные отсутствуют	данные отсутствуют
52	93519.57	116422.01	данные отсутствуют	данные отсутствуют
53	93516.34	116427.15	данные отсутствуют	данные отсутствуют
54	93510.28	116423.44	данные отсутствуют	данные отсутствуют
55	93506.18	116430.03	данные отсутствуют	данные отсутствуют
56	93506.29	116430.6	данные отсутствуют	данные отсутствуют
57	93507.41	116431.33	данные отсутствуют	данные отсутствуют
58	93506.6	116432.68	данные отсутствуют	данные отсутствуют
Государственный регистратор				ФГИС ЕГРН
полное наименование должности			подпись	инициалы, фамилия

М.П.

Выписка из Единого государственного реестра недвижимости об объекте недвижимости
Сведения о частях земельного участка

Земельный участок			
(вид объекта недвижимости)			
Лист № Раздела 4.2	Всего листов раздела 4.2:	Всего разделов:	Всего листов выписки:
04.04.2022 № 99/2022/459148765			
Кадастровый номер:		78:31:0151502:17	

Номер точки	Координаты, м		Описание закрепления на местности	Средняя квадратическая погрешность определения координат характерных точек границы части земельного участка, м
	X	Y		
1	2	3	4	5
59	93509.95	116434.71	данные отсутствуют	данные отсутствуют
60	93506.12	116440.91	данные отсутствуют	данные отсутствуют
61	93506.25	116441.5	данные отсутствуют	данные отсутствуют
62	93498.3	116436.86	данные отсутствуют	данные отсутствуют
63	93473.85	116470.31	данные отсутствуют	данные отсутствуют
64	93451.5	116474.7	данные отсутствуют	данные отсутствуют
65	93450.18	116467.39	данные отсутствуют	данные отсутствуют
66	93451.51	116467.19	данные отсутствуют	данные отсутствуют
67	93450.9	116463.93	данные отсутствуют	данные отсутствуют
68	93449.58	116464.11	данные отсутствуют	данные отсутствуют
69	93447.49	116452.59	данные отсутствуют	данные отсутствуют
70	93394.95	116463.1	данные отсутствуют	данные отсутствуют
71	93398.5	116482.47	данные отсутствуют	данные отсутствуют
72	93398.68	116482.44	данные отсутствуют	данные отсутствуют
73	93399.46	116486.91	данные отсутствуют	данные отсутствуют
74	93383.64	116489.66	данные отсутствуют	данные отсутствуют
75	93385.81	116503.13	данные отсутствуют	данные отсутствуют
Государственный регистратор				ФГИС ЕГРН
полное наименование должности			подпись	инициалы, фамилия

М.П.

Выписка из Единого государственного реестра недвижимости об объекте недвижимости
Сведения о частях земельного участка

Земельный участок			
<small>(вид объекта недвижимости)</small>			
Лист № Раздела 4.2	Всего листов раздела 4.2:	Всего разделов:	Всего листов выписки:
04.04.2022 № 99/2022/459148765			
Кадастровый номер:		78:31:0151502:17	

Номер точки	Координаты, м		Описание закрепления на местности	Средняя квадратическая погрешность определения координат характерных точек границы части земельного участка, м
	X	Y		
1	2	3	4	5
76	93403.98	116512	данные отсутствуют	данные отсутствуют
77	93400.07	116519.53	данные отсутствуют	данные отсутствуют
78	93400	116522.49	данные отсутствуют	данные отсутствуют
79	93405.41	116528.22	данные отсутствуют	данные отсутствуют
80	93396.26	116545.64	данные отсутствуют	данные отсутствуют
81	93393.91	116544.49	данные отсутствуют	данные отсутствуют
82	93380.28	116571.15	данные отсутствуют	данные отсутствуют
83	93364.13	116563.02	данные отсутствуют	данные отсутствуют
84	93346.57	116554.13	данные отсутствуют	данные отсутствуют
85	93346.06	116554.88	данные отсутствуют	данные отсутствуют
86	93335.73	116548.1	данные отсутствуют	данные отсутствуют
87	93324.51	116570.12	данные отсутствуют	данные отсутствуют
88	93319.67	116575.57	данные отсутствуют	данные отсутствуют
89	93315.75	116585.56	данные отсутствуют	данные отсутствуют
90	93317.22	116590.46	данные отсутствуют	данные отсутствуют
91	93318.33	116593.19	данные отсутствуют	данные отсутствуют
92	93319.86	116596.9	данные отсутствуют	данные отсутствуют

Государственный регистратор		ФГИС ЕГРН
полное наименование должности	подпись	инициалы, фамилия

М.П.

Выписка из Единого государственного реестра недвижимости об объекте недвижимости
Сведения о частях земельного участка

Земельный участок			
(вид объекта недвижимости)			
Лист № Раздела 4.2	Всего листов раздела 4.2:	Всего разделов:	Всего листов выписки:
04.04.2022 № 99/2022/459148765			
Кадастровый номер:		78:31:0151502:17	

Номер точки	Координаты, м		Описание закрепления на местности	Средняя квадратическая погрешность определения координат характерных точек границы части земельного участка, м
	X	Y		
1	2	3	4	5
93	93317.02	116595.71	данные отсутствуют	данные отсутствуют
94	93312.25	116607	данные отсутствуют	данные отсутствуют
95	93310.78	116606.71	данные отсутствуют	данные отсутствуют
96	93280.74	116594.81	данные отсутствуют	данные отсутствуют
97	93268.01	116591.45	данные отсутствуют	данные отсутствуют
98	93260.38	116555.06	данные отсутствуют	данные отсутствуют
99	93259.2	116545.57	данные отсутствуют	данные отсутствуют
100	93253.02	116513.02	данные отсутствуют	данные отсутствуют
10739	93240.68	116515.3	данные отсутствуют	данные отсутствуют
101	92902.46	116577.65	данные отсутствуют	данные отсутствуют
102	92855.45	116564.85	данные отсутствуют	данные отсутствуют
103	92624.54	116606.84	данные отсутствуют	данные отсутствуют
104	92366.23	116654.14	данные отсутствуют	данные отсутствуют
105	92344.88	116652.73	данные отсутствуют	данные отсутствуют
106	92294.99	116645.87	данные отсутствуют	данные отсутствуют
107	92192.47	116639.43	данные отсутствуют	данные отсутствуют
108	92089.95	116624.91	данные отсутствуют	данные отсутствуют
Государственный регистратор				ФГИС ЕГРН
полное наименование должности			подпись	инициалы, фамилия

М.П.

Сведения о частях земельного участка

Земельный участок			
(вид объекта недвижимости)			
Лист № Раздела 4.2	Всего листов раздела 4.2:	Всего разделов:	Всего листов выписки:
04.04.2022 № 99/2022/459148765			
Кадастровый номер:		78:31:0151502:17	

Номер точки	Координаты, м		Описание закрепления на местности	Средняя квадратическая погрешность определения координат характерных точек границы части земельного участка, м
	X	Y		
1	2	3	4	5
109	91979.19	116632.22	данные отсутствуют	данные отсутствуют
110	91973.19	116636.64	данные отсутствуют	данные отсутствуют
111	91916.35	116646.94	данные отсутствуют	данные отсутствуют
112	91894.95	116647.97	данные отсутствуют	данные отсутствуют
113	91894.7	116647.21	данные отсутствуют	данные отсутствуют
114	91894.32	116646.52	данные отсутствуют	данные отсутствуют
115	91893.83	116645.9	данные отсутствуют	данные отсутствуют
116	91893.23	116645.37	данные отсутствуют	данные отсутствуют
117	91892.55	116644.97	данные отсутствуют	данные отсутствуют
118	91891.81	116644.69	данные отсутствуют	данные отсутствуют
119	91891.04	116644.55	данные отсутствуют	данные отсутствуют
120	91888.93	116644.97	данные отсутствуют	данные отсутствуют
121	91884.62	116601.85	данные отсутствуют	данные отсутствуют
122	91883.4	116563.51	данные отсутствуют	данные отсутствуют
123	91885.59	116563.41	данные отсутствуют	данные отсутствуют
124	91885.13	116547.37	данные отсутствуют	данные отсутствуют
125	91883.08	116547.35	данные отсутствуют	данные отсутствуют
Государственный регистратор				ФГИС ЕГРН
полное наименование должности			подпись	инициалы, фамилия

М.П.

Выписка из Единого государственного реестра недвижимости об объекте недвижимости
Сведения о частях земельного участка

Земельный участок			
<small>(вид объекта недвижимости)</small>			
Лист № Раздела 4.2	Всего листов раздела 4.2:	Всего разделов:	Всего листов выписки:
04.04.2022 № 99/2022/459148765			
Кадастровый номер:		78:31:0151502:17	

Номер точки	Координаты, м		Описание закрепления на местности	Средняя квадратическая погрешность определения координат характерных точек границы части земельного участка, м
	X	Y		
1	2	3	4	5
126	91873.66	116430.45	данные отсутствуют	данные отсутствуют
127	91875.29	116386.25	данные отсутствуют	данные отсутствуют
128	91893.11	116382.74	данные отсутствуют	данные отсутствуют
129	91929.67	116376	данные отсутствуют	данные отсутствуют
130	91980.9	116366.42	данные отсутствуют	данные отсутствуют
131	92066.17	116351.33	данные отсутствуют	данные отсутствуют
132	92110.4	116346.81	данные отсутствуют	данные отсутствуют
133	92166.96	116350.04	данные отсутствуют	данные отсутствуют
134	92197.11	116351.45	данные отсутствуют	данные отсутствуют
135	92212.23	116351.29	данные отсутствуют	данные отсутствуют
136	92249.58	116356.32	данные отсутствуют	данные отсутствуют
137	92258.58	116358.24	данные отсутствуют	данные отсутствуют
138	92284.18	116362.17	данные отсутствуют	данные отсутствуют
139	92301.39	116365.75	данные отсутствуют	данные отсутствуют
140	92306.42	116366.36	данные отсутствуют	данные отсутствуют
141	92312.75	116368.62	данные отсутствуют	данные отсутствуют
142	92313.15	116367.65	данные отсутствуют	данные отсутствуют
Государственный регистратор				ФГИС ЕГРН
полное наименование должности			подпись	инициалы, фамилия

М.П.

Выписка из Единого государственного реестра недвижимости об объекте недвижимости
Сведения о частях земельного участка

Земельный участок			
(вид объекта недвижимости)			
Лист № Раздела 4.2	Всего листов раздела 4.2:	Всего разделов:	Всего листов выписки:
04.04.2022 № 99/2022/459148765			
Кадастровый номер:		78:31:0151502:17	

Номер точки	Координаты, м		Описание закрепления на местности	Средняя квадратическая погрешность определения координат характерных точек границы части земельного участка, м
	X	Y		
1	2	3	4	5
143	92332.29	116370.68	данные отсутствуют	данные отсутствуют
144	92337.73	116373.53	данные отсутствуют	данные отсутствуют
145	92337.18	116375.21	данные отсутствуют	данные отсутствуют
146	92348.51	116379.01	данные отсутствуют	данные отсутствуют
147	92350.17	116373.99	данные отсутствуют	данные отсутствуют
148	92414.02	116392.33	данные отсутствуют	данные отсутствуют
149	92477.01	116403.3	данные отсутствуют	данные отсутствуют
150	92600.3	116434	данные отсутствуют	данные отсутствуют
151	92640.63	116440.39	данные отсутствуют	данные отсутствуют
152	92668.37	116443.2	данные отсутствуют	данные отсутствуют
153	92685.16	116444.08	данные отсутствуют	данные отсутствуют
154	92798.76	116440.02	данные отсутствуют	данные отсутствуют
155	92840.11	116429.45	данные отсутствуют	данные отсутствуют
156	92968.32	116406.21	данные отсутствуют	данные отсутствуют
157	92969.61	116404.62	данные отсутствуют	данные отсутствуют
158	93005.19	116397.52	данные отсутствуют	данные отсутствуют
159	93051.67	116385.28	данные отсутствуют	данные отсутствуют
Государственный регистратор				ФГИС ЕГРН
полное наименование должности			подпись	инициалы, фамилия

М.П.

Выписка из Единого государственного реестра недвижимости об объекте недвижимости
Сведения о частях земельного участка

Земельный участок			
(вид объекта недвижимости)			
Лист № Раздела 4.2	Всего листов раздела 4.2:	Всего разделов:	Всего листов выписки:
04.04.2022 № 99/2022/459148765			
Кадастровый номер:		78:31:0151502:17	

Номер точки	Координаты, м		Описание закрепления на местности	Средняя квадратическая погрешность определения координат характерных точек границы части земельного участка, м
	X	Y		
1	2	3	4	5
160	93106.43	116371.92	данные отсутствуют	данные отсутствуют
10740	93139.66	116365.81	данные отсутствуют	данные отсутствуют
161	93139.89	116365.77	данные отсутствуют	данные отсутствуют
162	93151.92	116362.42	данные отсутствуют	данные отсутствуют
163	93162.65	116358.94	данные отсутствуют	данные отсутствуют
164	93200.52	116346.66	данные отсутствуют	данные отсутствуют
165	93298.93	116319.77	данные отсутствуют	данные отсутствуют
166	93486.03	116281.23	данные отсутствуют	данные отсутствуют
167	93482.2	116261.1	данные отсутствуют	данные отсутствуют
168	93490.2	116251.8	данные отсутствуют	данные отсутствуют
169	93495.38	116253.59	данные отсутствуют	данные отсутствуют
170	93500.17	116257.49	данные отсутствуют	данные отсутствуют
171	93501.72	116255.59	данные отсутствуют	данные отсутствуют
172	93503.09	116256.82	данные отсутствуют	данные отсутствуют
173	93501.62	116258.66	данные отсутствуют	данные отсутствуют
174	93501.39	116260.47	данные отсутствуют	данные отсутствуют
10588	93499.58	116265.65	данные отсутствуют	данные отсутствуют
Государственный регистратор				ФГИС ЕГРН
полное наименование должности			подпись	инициалы, фамилия

М.П.

Выписка из Единого государственного реестра недвижимости об объекте недвижимости
Сведения о частях земельного участка

Земельный участок			
(вид объекта недвижимости)			
Лист № Раздела 4.2	Всего листов раздела 4.2:	Всего разделов:	Всего листов выписки:
04.04.2022 № 99/2022/459148765			
Кадастровый номер:		78:31:0151502:17	

Номер точки	Координаты, м		Описание закрепления на местности	Средняя квадратическая погрешность определения координат характерных точек границы части земельного участка, м
	X	Y		
1	2	3	4	5
10587	93495.15	116278.24	данные отсутствуют	данные отсутствуют
10586	93522.09	116273.48	данные отсутствуют	данные отсутствуют
10585	93522.26	116274.26	данные отсутствуют	данные отсутствуют
10584	93522.52	116274.21	данные отсутствуют	данные отсутствуют
10583	93522.57	116274.51	данные отсутствуют	данные отсутствуют
10582	93541.87	116270.9	данные отсутствуют	данные отсутствуют
10581	93541.82	116270.62	данные отсутствуют	данные отсутствуют
10580	93542.08	116270.57	данные отсутствуют	данные отсутствуют
10579	93541.97	116269.82	данные отсутствуют	данные отсутствуют
2	93563.01	116265.63	данные отсутствуют	данные отсутствуют
3	93576.4	116263.11	данные отсутствуют	данные отсутствуют
4	93576.49	116265.26	данные отсутствуют	данные отсутствуют
5	93576.62	116268.61	данные отсутствуют	данные отсутствуют
10734	93577.18	116272.27	данные отсутствуют	данные отсутствуют
224	93357.65	116486.05	данные отсутствуют	данные отсутствуют
225	93355.08	116471.83	данные отсутствуют	данные отсутствуют
226	93310.54	116479.69	данные отсутствуют	данные отсутствуют
Государственный регистратор				ФГИС ЕГРН
полное наименование должности			подпись	инициалы, фамилия

М.П.

Выписка из Единого государственного реестра недвижимости об объекте недвижимости
Сведения о частях земельного участка

Земельный участок			
(вид объекта недвижимости)			
Лист № Раздела 4.2	Всего листов раздела 4.2:	Всего разделов:	Всего листов выписки:
04.04.2022 № 99/2022/459148765			
Кадастровый номер:		78:31:0151502:17	

Номер точки	Координаты, м		Описание закрепления на местности	Средняя квадратическая погрешность определения координат характерных точек границы части земельного участка, м
	X	Y		
1	2	3	4	5
227	93313.05	116493.96	данные отсутствуют	данные отсутствуют
224	93357.65	116486.05	данные отсутствуют	данные отсутствуют
179	93242.84	116483.88	данные отсутствуют	данные отсутствуют
180	93242.87	116483.34	данные отсутствуют	данные отсутствуют
181	93248.44	116470.27	данные отсутствуют	данные отсутствуют
182	93248.74	116469.57	данные отсутствуют	данные отсутствуют
183	93253.81	116468.5	данные отсутствуют	данные отсутствуют
184	93263.41	116466.04	данные отсутствуют	данные отсутствуют
185	93266	116465.36	данные отсутствуют	данные отсутствуют
186	93275.69	116462.56	данные отсутствуют	данные отсутствуют
187	93279.2	116461.69	данные отсутствуют	данные отсутствуют
188	93274.99	116433.89	данные отсутствуют	данные отсутствуют
189	93271.35	116434.49	данные отсутствуют	данные отсутствуют
190	93270.47	116425.78	данные отсутствуют	данные отсутствуют
191	93240.73	116428.39	данные отсутствуют	данные отсутствуют
192	93215.88	116433.23	данные отсутствуют	данные отсутствуют
193	93209.01	116434.2	данные отсутствуют	данные отсутствуют
Государственный регистратор				ФГИС ЕГРН
полное наименование должности			подпись	инициалы, фамилия

М.П.

Выписка из Единого государственного реестра недвижимости об объекте недвижимости
Сведения о частях земельного участка

Земельный участок			
(вид объекта недвижимости)			
Лист № Раздела 4.2	Всего листов раздела 4.2:	Всего разделов:	Всего листов выписки:
04.04.2022 № 99/2022/459148765			
Кадастровый номер:		78:31:0151502:17	

Номер точки	Координаты, м		Описание закрепления на местности	Средняя квадратическая погрешность определения координат характерных точек границы части земельного участка, м
	X	Y		
1	2	3	4	5
194	93094.55	116455.13	данные отсутствуют	данные отсутствуют
195	93069.33	116460.9	данные отсутствуют	данные отсутствуют
196	93070.51	116468.37	данные отсутствуют	данные отсутствуют
197	93071.25	116473.53	данные отсутствуют	данные отсутствуют
198	93071.5	116475.3	данные отсутствуют	данные отсутствуют
199	93072.2	116480.19	данные отсутствуют	данные отсутствуют
200	93072.42	116481.63	данные отсутствуют	данные отсутствуют
201	93102.89	116482.17	данные отсутствуют	данные отсутствуют
202	93102.99	116482.94	данные отсутствуют	данные отсутствуют
203	93104.72	116483.83	данные отсутствуют	данные отсутствуют
204	93106.79	116487.15	данные отсутствуют	данные отсутствуют
205	93107.16	116487.76	данные отсутствуют	данные отсутствуют
206	93114.01	116486.45	данные отсутствуют	данные отсутствуют
207	93143.29	116487.56	данные отсутствуют	данные отсутствуют
208	93148.63	116487.73	данные отсутствуют	данные отсутствуют
209	93154.98	116487.96	данные отсутствуют	данные отсутствуют
210	93177.41	116488.76	данные отсутствуют	данные отсутствуют
Государственный регистратор				ФГИС ЕГРН
полное наименование должности			подпись	инициалы, фамилия

М.П.

Выписка из Единого государственного реестра недвижимости об объекте недвижимости
Сведения о частях земельного участка

Земельный участок			
(вид объекта недвижимости)			
Лист № Раздела 4.2	Всего листов раздела 4.2:	Всего разделов:	Всего листов выписки:
04.04.2022 № 99/2022/459148765			
Кадастровый номер:		78:31:0151502:17	

Номер точки	Координаты, м		Описание закрепления на местности	Средняя квадратическая погрешность определения координат характерных точек границы части земельного участка, м
	X	Y		
1	2	3	4	5
211	93186.25	116489.56	данные отсутствуют	данные отсутствуют
212	93186.67	116490.62	данные отсутствуют	данные отсутствуют
213	93193.79	116489.36	данные отсутствуют	данные отсутствуют
214	93194	116490.16	данные отсутствуют	данные отсутствуют
215	93194.26	116490.1	данные отсутствуют	данные отсутствуют
216	93204.59	116488.06	данные отсутствуют	данные отсутствуют
217	93205.34	116491.09	данные отсутствуют	данные отсутствуют
218	93223.55	116487.32	данные отсутствуют	данные отсутствуют
219	93224.31	116491.01	данные отсутствуют	данные отсутствуют
220	93224.52	116490.97	данные отсутствуют	данные отсутствуют
221	93232.93	116489.7	данные отсутствуют	данные отсутствуют
222	93232.59	116487.92	данные отсутствуют	данные отсутствуют
223	93233.23	116486.41	данные отсутствуют	данные отсутствуют
179	93242.84	116483.88	данные отсутствуют	данные отсутствуют
10259	92314.67	116495.61	данные отсутствуют	данные отсутствуют
10258	92314.01	116495.21	данные отсутствуют	данные отсутствуют
10257	92313.82	116495.53	данные отсутствуют	данные отсутствуют
Государственный регистратор				ФГИС ЕГРН
полное наименование должности			подпись	инициалы, фамилия

М.П.

Выписка из Единого государственного реестра недвижимости об объекте недвижимости
Сведения о частях земельного участка

Земельный участок			
<small>(вид объекта недвижимости)</small>			
Лист № Раздела 4.2	Всего листов раздела 4.2:	Всего разделов:	Всего листов выписки:
04.04.2022 № 99/2022/459148765			
Кадастровый номер:		78:31:0151502:17	

Номер точки	Координаты, м		Описание закрепления на местности	Средняя квадратическая погрешность определения координат характерных точек границы части земельного участка, м
	X	Y		
1	2	3	4	5
10256	92311.86	116494.34	данные отсутствуют	данные отсутствуют
10255	92314.72	116487.62	данные отсутствуют	данные отсутствуют
10254	92317.53	116488.47	данные отсутствуют	данные отсутствуют
10253	92318.29	116485.96	данные отсутствуют	данные отсутствуют
10341	92317.43	116485.7	данные отсутствуют	данные отсутствуют
10340	92317.38	116485.84	данные отсутствуют	данные отсутствуют
10339	92315.14	116485.32	данные отсутствуют	данные отсутствуют
10338	92315.26	116483.63	данные отсутствуют	данные отсутствуют
10337	92315.65	116479.76	данные отсутствуют	данные отсутствуют
10336	92315.88	116478.02	данные отсутствуют	данные отсутствуют
10335	92318.25	116478.02	данные отсутствуют	данные отсутствуют
10334	92318.25	116478.16	данные отсутствуют	данные отсутствуют
10333	92319.13	116478.16	данные отсутствуют	данные отсутствуют
10332	92319.01	116475.6	данные отсутствуют	данные отсутствуют
10331	92318.81	116475.61	данные отсутствуют	данные отсутствуют
10330	92317.36	116467.75	данные отсутствуют	данные отсутствуют
10329	92317.55	116467.69	данные отсутствуют	данные отсутствуют
Государственный регистратор				ФГИС ЕГРН
полное наименование должности			подпись	инициалы, фамилия

М.П.

Выписка из Единого государственного реестра недвижимости об объекте недвижимости
Сведения о частях земельного участка

Земельный участок			
(вид объекта недвижимости)			
Лист № Раздела 4.2	Всего листов раздела 4.2:	Всего разделов:	Всего листов выписки:
04.04.2022 № 99/2022/459148765			
Кадастровый номер:		78:31:0151502:17	

Номер точки	Координаты, м		Описание закрепления на местности	Средняя квадратическая погрешность определения координат характерных точек границы части земельного участка, м
	X	Y		
1	2	3	4	5
10328	92316.78	116465.46	данные отсутствуют	данные отсутствуют
10327	92316.58	116465.48	данные отсутствуют	данные отсутствуют
10326	92313.03	116458.54	данные отсутствуют	данные отсутствуют
10325	92313.2	116458.42	данные отсутствуют	данные отсутствуют
10324	92311.66	116456.38	данные отсутствуют	данные отсутствуют
10323	92306.41	116450.65	данные отсутствуют	данные отсутствуют
10322	92304.58	116448.86	данные отсутствуют	данные отсутствуют
10321	92304.45	116449.02	данные отсутствуют	данные отсутствуют
10320	92297.63	116445.34	данные отсутствуют	данные отсутствуют
10319	92295.44	116444.1	данные отсутствуют	данные отсутствуют
10318	92295.34	116444.28	данные отсутствуют	данные отсутствуют
10317	92286.86	116442.15	данные отсутствуют	данные отсутствуют
10316	92286.89	116441.95	данные отсутствуют	данные отсутствуют
10315	92285.87	116441.79	данные отсутствуют	данные отсутствуют
10314	92285.67	116440.71	данные отсутствуют	данные отсутствуют
10313	92284.52	116441.13	данные отсутствуют	данные отсутствуют
10312	92267.18	116444.53	данные отсутствуют	данные отсутствуют
Государственный регистратор				ФГИС ЕГРН
полное наименование должности			подпись	инициалы, фамилия

М.П.

Выписка из Единого государственного реестра недвижимости об объекте недвижимости
Сведения о частях земельного участка

Земельный участок			
<small>(вид объекта недвижимости)</small>			
Лист № Раздела 4.2	Всего листов раздела 4.2:	Всего разделов:	Всего листов выписки:
04.04.2022 № 99/2022/459148765			
Кадастровый номер:		78:31:0151502:17	

Номер точки	Координаты, м		Описание закрепления на местности	Средняя квадратическая погрешность определения координат характерных точек границы части земельного участка, м
	X	Y		
1	2	3	4	5
10311	92267.09	116444.42	данные отсутствуют	данные отсутствуют
10310	92265.96	116444.54	данные отсутствуют	данные отсутствуют
10309	92266.15	116445.8	данные отсутствуют	данные отсутствуют
10308	92258.32	116451.14	данные отсутствуют	данные отсутствуют
10307	92258.18	116451	данные отсутствуют	данные отсутствуют
10306	92256.4	116452.71	данные отсутствуют	данные отсутствуют
10305	92257.39	116453.58	данные отсутствуют	данные отсутствуют
10304	92255.88	116455.14	данные отсутствуют	данные отсутствуют
10303	92257.37	116456.61	данные отсутствуют	данные отсутствуют
10302	92255.7	116458.77	данные отсутствуют	данные отсутствуют
10301	92253.89	116457.52	данные отсутствуют	данные отсутствуют
10300	92252.64	116459.37	данные отсутствуют	данные отсутствуют
10299	92251.7	116458.77	данные отсутствуют	данные отсутствуют
10298	92250.38	116460.9	данные отсутствуют	данные отсутствуют
10297	92251.06	116461.32	данные отсутствуют	данные отсутствуют
10296	92244.8	116462.44	данные отсутствуют	данные отсутствуют
10295	92251.73	116498.77	данные отсутствуют	данные отсутствуют
Государственный регистратор				ФГИС ЕГРН
полное наименование должности			подпись	инициалы, фамилия

М.П.

Выписка из Единого государственного реестра недвижимости об объекте недвижимости
Сведения о частях земельного участка

Земельный участок			
(вид объекта недвижимости)			
Лист № Раздела 4.2	Всего листов раздела 4.2:	Всего разделов:	Всего листов выписки:
04.04.2022 № 99/2022/459148765			
Кадастровый номер:		78:31:0151502:17	

Номер точки	Координаты, м		Описание закрепления на местности	Средняя квадратическая погрешность определения координат характерных точек границы части земельного участка, м
	X	Y		
1	2	3	4	5
10294	92252.63	116499.66	данные отсутствуют	данные отсутствуют
10293	92258.82	116505.93	данные отсутствуют	данные отсутствуют
10292	92258.7	116506.09	данные отсутствуют	данные отсутствуют
10291	92260.69	116507.61	данные отсутствуют	данные отсутствуют
10290	92260.81	116507.45	данные отсутствуют	данные отсутствуют
10289	92267.67	116511.41	данные отсутствуют	данные отсутствуют
10288	92267.59	116511.59	данные отсутствуют	данные отсутствуют
10287	92268.06	116511.78	данные отсутствуют	данные отсутствуют
10286	92267.58	116512.95	данные отсутствуют	данные отсутствуют
10285	92267.88	116513.07	данные отсутствуют	данные отсутствуют
10284	92267.04	116515.14	данные отсутствуют	данные отсутствуют
10283	92267.91	116515.47	данные отсутствуют	данные отсутствуют
10282	92268.74	116513.42	данные отсутствуют	данные отсутствуют
10281	92269.06	116513.55	данные отсутствуют	данные отсутствуют
10280	92269.53	116512.39	данные отсутствуют	данные отсутствуют
10279	92269.84	116512.51	данные отсутствуют	данные отсутствуют
10278	92269.91	116512.33	данные отсутствуют	данные отсутствуют

Государственный регистратор		ФГИС ЕГРН
полное наименование должности	подпись	инициалы, фамилия

М.П.

Выписка из Единого государственного реестра недвижимости об объекте недвижимости
Сведения о частях земельного участка

Земельный участок			
<small>(вид объекта недвижимости)</small>			
Лист № Раздела 4.2	Всего листов раздела 4.2:	Всего разделов:	Всего листов выписки:
04.04.2022 № 99/2022/459148765			
Кадастровый номер:		78:31:0151502:17	

Номер точки	Координаты, м		Описание закрепления на местности	Средняя квадратическая погрешность определения координат характерных точек границы части земельного участка, м
	X	Y		
1	2	3	4	5
10277	92277.57	116514.23	данные отсутствуют	данные отсутствуют
10276	92277.55	116514.43	данные отсутствуют	данные отсутствуют
10275	92280	116514.68	данные отсутствуют	данные отсутствуют
10274	92280.02	116514.48	данные отсутствуют	данные отсутствуют
10273	92287.88	116514.14	данные отсутствуют	данные отсутствуют
10272	92287.91	116514.33	данные отсутствуют	данные отсутствуют
10271	92290.34	116513.92	данные отсутствуют	данные отсутствуют
10270	92290.31	116513.73	данные отсутствуют	данные отсутствуют
10269	92297.81	116511.23	данные отсутствуют	данные отсутствуют
10268	92297.9	116511.4	данные отсутствуют	данные отсутствуют
10267	92300.05	116510.33	данные отсутствуют	данные отсутствуют
10266	92299.96	116510.15	данные отсутствуют	данные отсутствуют
10265	92306.39	116505.55	данные отсутствуют	данные отсутствуют
10264	92306.53	116505.7	данные отсутствуют	данные отсутствуют
10263	92308.37	116503.96	данные отсутствуют	данные отсутствуют
10262	92308.22	116503.82	данные отсутствуют	данные отсутствуют
10261	92313.19	116497.61	данные отсутствуют	данные отсутствуют
Государственный регистратор				ФГИС ЕГРН
полное наименование должности			подпись	инициалы, фамилия

М.П.

Выписка из Единого государственного реестра недвижимости об объекте недвижимости
Сведения о частях земельного участка

Земельный участок			
<small>(вид объекта недвижимости)</small>			
Лист № Раздела 4.2	Всего листов раздела 4.2:	Всего разделов:	Всего листов выписки:
04.04.2022 № 99/2022/459148765			
Кадастровый номер:		78:31:0151502:17	

Номер точки	Координаты, м		Описание закрепления на местности	Средняя квадратическая погрешность определения координат характерных точек границы части земельного участка, м
	X	Y		
1	2	3	4	5
10260	92313.36	116497.72	данные отсутствуют	данные отсутствуют
10259	92314.67	116495.61	данные отсутствуют	данные отсутствуют
10578	91913.71	116474.89	данные отсутствуют	данные отсутствуют
10577	91926.2	116473.95	данные отсутствуют	данные отсутствуют
10741	91926.02	116473.04	данные отсутствуют	данные отсутствуют
10574	91925.87	116472.13	данные отсутствуют	данные отсутствуют
10742	91925.74	116471.22	данные отсутствуют	данные отсутствуют
10571	91925.63	116470.3	данные отсутствуют	данные отсутствуют
10743	91925.55	116469.38	данные отсутствуют	данные отсутствуют
10568	91925.49	116468.46	данные отсутствуют	данные отсутствуют
10566	91925.45	116467.43	данные отсутствуют	данные отсутствуют
10565	91925.44	116466.62	данные отсутствуют	данные отсутствуют
10744	91925.45	116465.69	данные отсутствуют	данные отсутствуют
10562	91925.48	116464.77	данные отсутствуют	данные отсутствуют
10561	91927.39	116464.83	данные отсутствуют	данные отсутствуют
10560	91927.56	116460.12	данные отсутствуют	данные отсутствуют
10559	91925.6	116460.09	данные отсутствуют	данные отсутствуют
Государственный регистратор				ФГИС ЕГРН
полное наименование должности			подпись	инициалы, фамилия

М.П.

Выписка из Единого государственного реестра недвижимости об объекте недвижимости
Сведения о частях земельного участка

Земельный участок			
<small>(вид объекта недвижимости)</small>			
Лист № Раздела 4.2	Всего листов раздела 4.2:	Всего разделов:	Всего листов выписки:
04.04.2022 № 99/2022/459148765			
Кадастровый номер:		78:31:0151502:17	

Номер точки	Координаты, м		Описание закрепления на местности	Средняя квадратическая погрешность определения координат характерных точек границы части земельного участка, м
	X	Y		
1	2	3	4	5
10558	91925.9	116455.59	данные отсутствуют	данные отсутствуют
10557	91928.12	116455.84	данные отсутствуют	данные отсутствуют
10556	91929.13	116450.93	данные отсутствуют	данные отсутствуют
10555	91926.91	116450.49	данные отсутствуют	данные отсутствуют
10554	91927.41	116448.15	данные отсутствуют	данные отсутствуют
10553	91922.34	116446.15	данные отсутствуют	данные отсутствуют
10745	91922.62	116445.32	данные отсутствуют	данные отсутствуют
10550	91922.91	116444.49	данные отсутствуют	данные отсутствуют
10746	91923.21	116443.67	данные отсутствуют	данные отсутствуют
10547	91923.53	116442.85	данные отсутствуют	данные отсутствуют
10747	91923.86	116442.03	данные отсутствуют	данные отсутствуют
10544	91924.2	116441.23	данные отсутствуют	данные отсутствуют
10748	91924.56	116440.42	данные отсутствуют	данные отсутствуют
10541	91924.93	116439.62	данные отсутствуют	данные отсутствуют
10749	91925.31	116438.83	данные отсутствуют	данные отсутствуют
10538	91925.7	116438.05	данные отсутствуют	данные отсутствуют
10750	91926.1	116437.27	данные отсутствуют	данные отсутствуют

Государственный регистратор		ФГИС ЕГРН
полное наименование должности	подпись	инициалы, фамилия

М.П.

Выписка из Единого государственного реестра недвижимости об объекте недвижимости
Сведения о частях земельного участка

Земельный участок			
(вид объекта недвижимости)			
Лист № Раздела 4.2	Всего листов раздела 4.2:	Всего разделов:	Всего листов выписки:
04.04.2022 № 99/2022/459148765			
Кадастровый номер:		78:31:0151502:17	

Номер точки	Координаты, м		Описание закрепления на местности	Средняя квадратическая погрешность определения координат характерных точек границы части земельного участка, м
	X	Y		
1	2	3	4	5
10535	91926.52	116436.5	данные отсутствуют	данные отсутствуют
10751	91926.95	116435.73	данные отсутствуют	данные отсутствуют
10532	91927.39	116434.97	данные отсутствуют	данные отсутствуют
10752	91927.84	116434.22	данные отсутствуют	данные отсутствуют
10529	91928.3	116433.47	данные отсутствуют	данные отсутствуют
10753	91928.78	116432.73	данные отсутствуют	данные отсутствуют
10526	91929.26	116432	данные отсутствуют	данные отсутствуют
10754	91929.76	116431.28	данные отсутствуют	данные отсутствуют
10523	91930.27	116430.56	данные отсутствуют	данные отсутствуют
10755	91930.79	116429.85	данные отсутствуют	данные отсутствуют
10520	91931.32	116429.16	данные отсутствуют	данные отсутствуют
10756	91931.86	116428.46	данные отсутствуют	данные отсутствуют
10517	91932.41	116427.78	данные отсутствуют	данные отсутствуют
10757	91932.97	116427.11	данные отсутствуют	данные отсутствуют
10514	91933.55	116426.44	данные отсутствуют	данные отсутствуют
10758	91934.13	116425.79	данные отсутствуют	данные отсутствуют
10511	91934.72	116425.14	данные отсутствуют	данные отсутствуют
Государственный регистратор				ФГИС ЕГРН
полное наименование должности			подпись	инициалы, фамилия

М.П.

Выписка из Единого государственного реестра недвижимости об объекте недвижимости
Сведения о частях земельного участка

Земельный участок			
(вид объекта недвижимости)			
Лист № Раздела 4.2	Всего листов раздела 4.2:	Всего разделов:	Всего листов выписки:
04.04.2022 № 99/2022/459148765			
Кадастровый номер:		78:31:0151502:17	

Номер точки	Координаты, м		Описание закрепления на местности	Средняя квадратическая погрешность определения координат характерных точек границы части земельного участка, м
	X	Y		
1	2	3	4	5
10759	91935.33	116424.5	данные отсутствуют	данные отсутствуют
10508	91935.94	116423.87	данные отсутствуют	данные отсутствуют
10506	91936.66	116423.16	данные отсутствуют	данные отсутствуют
10505	91937.2	116422.64	данные отсутствуют	данные отсутствуют
10760	91937.84	116422.05	данные отсутствуют	данные отсутствуют
10502	91938.49	116421.46	данные отсутствуют	данные отсутствуют
10761	91939.15	116420.88	данные отсутствуют	данные отсутствуют
10499	91939.82	116420.31	данные отсутствуют	данные отсутствуют
10762	91940.5	116419.75	данные отсутствуют	данные отсутствуют
10496	91941.18	116419.2	данные отсутствуют	данные отсутствуют
10763	91941.88	116418.67	данные отсутствуют	данные отсутствуют
10493	91942.58	116418.14	данные отсутствуют	данные отсутствуют
10764	91943.29	116417.63	данные отсутствуют	данные отсутствуют
10490	91944.01	116417.12	данные отсутствуют	данные отсутствуют
10765	91944.74	116416.63	данные отсутствуют	данные отсутствуют
10487	91945.47	116416.15	данные отсутствуют	данные отсутствуют
10766	91946.21	116415.68	данные отсутствуют	данные отсутствуют
Государственный регистратор				ФГИС ЕГРН
полное наименование должности			подпись	инициалы, фамилия

М.П.

Выписка из Единого государственного реестра недвижимости об объекте недвижимости
Сведения о частях земельного участка

Земельный участок			
<small>(вид объекта недвижимости)</small>			
Лист № Раздела 4.2	Всего листов раздела 4.2:	Всего разделов:	Всего листов выписки:
04.04.2022 № 99/2022/459148765			
Кадастровый номер:		78:31:0151502:17	

Номер точки	Координаты, м		Описание закрепления на местности	Средняя квадратическая погрешность определения координат характерных точек границы части земельного участка, м
	X	Y		
1	2	3	4	5
10484	91946.96	116415.22	данные отсутствуют	данные отсутствуют
10767	91947.72	116414.77	данные отсутствуют	данные отсутствуют
10481	91948.48	116414.34	данные отсутствуют	данные отсутствуют
10768	91949.25	116413.91	данные отсутствуют	данные отсутствуют
10478	91950.02	116413.5	данные отсутствуют	данные отсутствуют
10769	91950.81	116413.1	данные отсутствуют	данные отсутствуют
10475	91951.59	116412.72	данные отсутствуют	данные отсутствуют
10770	91952.39	116412.34	данные отсутствуют	данные отсутствуют
10472	91953.19	116411.98	данные отсутствуют	данные отсутствуют
10771	91953.99	116411.63	данные отсутствуют	данные отсутствуют
10469	91954.8	116411.29	данные отсутствуют	данные отсутствуют
10772	91955.62	116410.97	данные отсутствуют	данные отсутствуют
10466	91956.44	116410.66	данные отсутствуют	данные отсутствуют
10773	91957.27	116410.36	данные отсутствуют	данные отсутствуют
10463	91958.1	116410.07	данные отсутствуют	данные отсутствуют
10774	91958.93	116409.8	данные отсутствуют	данные отсутствуют
10460	91959.77	116409.54	данные отсутствуют	данные отсутствуют
Государственный регистратор				ФГИС ЕГРН
полное наименование должности			подпись	инициалы, фамилия

М.П.

Выписка из Единого государственного реестра недвижимости об объекте недвижимости
Сведения о частях земельного участка

Земельный участок			
<small>(вид объекта недвижимости)</small>			
Лист № Раздела 4.2	Всего листов раздела 4.2:	Всего разделов:	Всего листов выписки:
04.04.2022 № 99/2022/459148765			
Кадастровый номер:		78:31:0151502:17	

Номер точки	Координаты, м		Описание закрепления на местности	Средняя квадратическая погрешность определения координат характерных точек границы части земельного участка, м
	X	Y		
1	2	3	4	5
10775	91960.61	116409.29	данные отсутствуют	данные отсутствуют
10457	91961.46	116409.06	данные отсутствуют	данные отсутствуют
10776	91962.31	116408.84	данные отсутствуют	данные отсутствуют
10454	91963.16	116408.63	данные отсутствуют	данные отсутствуют
10777	91964.02	116408.43	данные отсутствуют	данные отсутствуют
10451	91964.87	116408.25	данные отсутствуют	данные отсутствуют
10778	91965.74	116408.08	данные отсутствуют	данные отсутствуют
10448	91966.6	116407.93	данные отсутствуют	данные отсутствуют
10447	91963.46	116380.71	данные отсутствуют	данные отсутствуют
10446	91963.24	116380.09	данные отсутствуют	данные отсутствуют
10445	91962.46	116380.24	данные отсутствуют	данные отсутствуют
10444	91962.46	116380.89	данные отсутствуют	данные отсутствуют
10443	91959.27	116381.64	данные отсутствуют	данные отсутствуют
10442	91955.9	116382.21	данные отсутствуют	данные отсутствуют
10441	91955.65	116381.67	данные отсутствуют	данные отсутствуют
10440	91954.93	116381.84	данные отсутствуют	данные отсутствуют
10439	91954.92	116382.45	данные отсутствуют	данные отсутствуют
Государственный регистратор				ФГИС ЕГРН
полное наименование должности			подпись	инициалы, фамилия

М.П.

Выписка из Единого государственного реестра недвижимости об объекте недвижимости
Сведения о частях земельного участка

Земельный участок			
(вид объекта недвижимости)			
Лист № Раздела 4.2	Всего листов раздела 4.2:	Всего разделов:	Всего листов выписки:
04.04.2022 № 99/2022/459148765			
Кадастровый номер:		78:31:0151502:17	

Номер точки	Координаты, м		Описание закрепления на местности	Средняя квадратическая погрешность определения координат характерных точек границы части земельного участка, м
	X	Y		
1	2	3	4	5
10438	91951.72	116383.4	данные отсутствуют	данные отсутствуют
10437	91948.45	116384.39	данные отсутствуют	данные отсутствуют
10436	91948.27	116383.82	данные отсутствуют	данные отсутствуют
10435	91947.36	116384.16	данные отсутствуют	данные отсутствуют
10434	91947.5	116384.7	данные отсутствуют	данные отсутствуют
10433	91944.59	116386.03	данные отсутствуют	данные отсутствуют
10432	91941.25	116387.14	данные отсутствуют	данные отсутствуют
10431	91941.11	116386.6	данные отсутствуют	данные отсутствуют
10430	91940.14	116387.12	данные отсутствуют	данные отсутствуют
10429	91940.31	116387.55	данные отсутствуют	данные отсутствуют
10428	91928.6	116394.09	данные отсутствуют	данные отсутствуют
10427	91925.39	116390.6	данные отсутствуют	данные отсутствуют
10426	91925.78	116390.27	данные отсутствуют	данные отсутствуют
10425	91925.15	116389.51	данные отсутствуют	данные отсутствуют
10424	91924.36	116390.05	данные отсутствуют	данные отсутствуют
10423	91924.05	116389.65	данные отсутствуют	данные отсутствуют
10422	91923.29	116390.26	данные отсутствуют	данные отсутствуют
Государственный регистратор				ФГИС ЕГРН
полное наименование должности			подпись	инициалы, фамилия

М.П.

Выписка из Единого государственного реестра недвижимости об объекте недвижимости
Сведения о частях земельного участка

Земельный участок			
(вид объекта недвижимости)			
Лист № Раздела 4.2	Всего листов раздела 4.2:	Всего разделов:	Всего листов выписки:
04.04.2022 № 99/2022/459148765			
Кадастровый номер:		78:31:0151502:17	

Номер точки	Координаты, м		Описание закрепления на местности	Средняя квадратическая погрешность определения координат характерных точек границы части земельного участка, м
	X	Y		
1	2	3	4	5
10421	91923.54	116390.68	данные отсутствуют	данные отсутствуют
10779	91922.85	116391.24	данные отсутствуют	данные отсутствуют
10418	91922.16	116391.81	данные отсутствуют	данные отсутствуют
10780	91921.48	116392.38	данные отсутствуют	данные отсутствуют
10415	91920.8	116392.95	данные отсутствуют	данные отсутствуют
10781	91920.13	116393.54	данные отсутствуют	данные отсутствуют
10412	91919.46	116394.12	данные отсутствуют	данные отсутствуют
10782	91918.79	116394.71	данные отсутствуют	данные отсутствуют
10409	91918.13	116395.31	данные отсутствуют	данные отсутствуют
10783	91917.47	116395.91	данные отсутствуют	данные отсутствуют
10406	91916.82	116396.51	данные отсутствуют	данные отсутствуют
10784	91916.17	116397.12	данные отсутствуют	данные отсутствуют
10403	91915.52	116397.74	данные отсутствуют	данные отсутствуют
10785	91914.88	116398.35	данные отсутствуют	данные отсутствуют
10400	91914.25	116398.98	данные отсутствуют	данные отсутствуют
10786	91913.62	116399.61	данные отсутствуют	данные отсутствуют
10397	91912.99	116400.24	данные отсутствуют	данные отсутствуют
Государственный регистратор				ФГИС ЕГРН
полное наименование должности			подпись	инициалы, фамилия

М.П.

Выписка из Единого государственного реестра недвижимости об объекте недвижимости
Сведения о частях земельного участка

Земельный участок			
<small>(вид объекта недвижимости)</small>			
Лист № Раздела 4.2	Всего листов раздела 4.2:	Всего разделов:	Всего листов выписки:
04.04.2022 № 99/2022/459148765			
Кадастровый номер:		78:31:0151502:17	

Номер точки	Координаты, м		Описание закрепления на местности	Средняя квадратическая погрешность определения координат характерных точек границы части земельного участка, м
	X	Y		
1	2	3	4	5
10787	91912.37	116400.88	данные отсутствуют	данные отсутствуют
10394	91911.75	116401.52	данные отсутствуют	данные отсутствуют
10788	91911.14	116402.16	данные отсутствуют	данные отсутствуют
10391	91910.53	116402.81	данные отсутствуют	данные отсутствуют
10789	91909.93	116403.47	данные отсутствуют	данные отсутствуют
10388	91909.33	116404.13	данные отсутствуют	данные отсутствуют
10790	91908.74	116404.79	данные отсутствуют	данные отсутствуют
10385	91908.15	116405.46	данные отсутствуют	данные отсутствуют
10384	91906.52	116407.13	данные отсутствуют	данные отсутствуют
10383	91905.81	116406.76	данные отсутствуют	данные отсутствуют
10382	91905.25	116407.41	данные отсутствуют	данные отсутствуют
10381	91905.9	116407.98	данные отсутствуют	данные отсутствуют
10380	91903.12	116411.81	данные отсутствуют	данные отсутствуют
10379	91896.11	116407.04	данные отсутствуют	данные отсутствуют
10378	91892.62	116412.38	данные отсутствуют	данные отсутствуют
10377	91899.5	116417.06	данные отсутствуют	данные отсутствуют
10376	91898.46	116418.68	данные отсутствуют	данные отсутствуют
Государственный регистратор				ФГИС ЕГРН
полное наименование должности			подпись	инициалы, фамилия

М.П.

Выписка из Единого государственного реестра недвижимости об объекте недвижимости
Сведения о частях земельного участка

Земельный участок			
(вид объекта недвижимости)			
Лист № Раздела 4.2	Всего листов раздела 4.2:	Всего разделов:	Всего листов выписки:
04.04.2022 № 99/2022/459148765			
Кадастровый номер:		78:31:0151502:17	

Номер точки	Координаты, м		Описание закрепления на местности	Средняя квадратическая погрешность определения координат характерных точек границы части земельного участка, м
	X	Y		
1	2	3	4	5
10375	91897.18	116420.95	данные отсутствуют	данные отсутствуют
10374	91896.65	116420.62	данные отсутствуют	данные отсутствуют
10373	91896.18	116421.4	данные отсутствуют	данные отсутствуют
10372	91896.73	116421.73	данные отсутствуют	данные отсутствуют
10371	91895.32	116424.92	данные отсутствуют	данные отсутствуют
10370	91893.67	116428.37	данные отсутствуют	данные отсутствуют
10369	91893.04	116428.08	данные отсутствуют	данные отсутствуют
10368	91892.65	116428.95	данные отсутствуют	данные отсутствуют
10367	91893.25	116429.24	данные отсутствуют	данные отсутствуют
10366	91891.88	116432.75	данные отсутствуют	данные отсутствуют
10365	91890.72	116436.16	данные отсутствуют	данные отсутствуют
10364	91889.96	116435.91	данные отсутствуют	данные отсутствуют
10363	91889.72	116436.92	данные отсутствуют	данные отсутствуют
10362	91890.39	116437.12	данные отсутствуют	данные отсутствуют
10361	91890.16	116438.17	данные отсутствуют	данные отсутствуют
10360	91891.19	116438.48	данные отсутствуют	данные отсутствуют
10359	91891.46	116437.45	данные отсутствуют	данные отсутствуют
Государственный регистратор				ФГИС ЕГРН
полное наименование должности			подпись	инициалы, фамилия

М.П.

Выписка из Единого государственного реестра недвижимости об объекте недвижимости
Сведения о частях земельного участка

Земельный участок			
(вид объекта недвижимости)			
Лист № Раздела 4.2	Всего листов раздела 4.2:	Всего разделов:	Всего листов выписки:
04.04.2022 № 99/2022/459148765			
Кадастровый номер:		78:31:0151502:17	

Номер точки	Координаты, м		Описание закрепления на местности	Средняя квадратическая погрешность определения координат характерных точек границы части земельного участка, м
	X	Y		
1	2	3	4	5
10358	91893.42	116438.02	данные отсутствуют	данные отсутствуют
10357	91891.42	116445.7	данные отсутствуют	данные отсутствуют
10356	91890.36	116453.69	данные отсутствуют	данные отсутствуют
10355	91892.88	116454.06	данные отсутствуют	данные отсутствуют
10354	91892.56	116457.26	данные отсутствуют	данные отсутствуют
10353	91892.38	116460.66	данные отсутствуют	данные отсутствуют
10352	91891.52	116460.6	данные отсутствуют	данные отсутствуют
10351	91891.47	116461.71	данные отсутствуют	данные отсутствуют
10350	91892.34	116461.7	данные отсутствуют	данные отсутствуют
10349	91892.37	116464.81	данные отсутствуют	данные отсутствуют
10348	91892.55	116468.68	данные отсутствуют	данные отсутствуют
10347	91891.6	116468.76	данные отсутствуют	данные отсутствуют
10346	91891.72	116469.86	данные отсутствуют	данные отсутствуют
10345	91892.6	116469.77	данные отсутствуют	данные отсутствуют
10344	91893.13	116476.39	данные отсутствуют	данные отсутствуют
10343	91908.47	116475.24	данные отсутствуют	данные отсутствуют
10342	91909.03	116475.22	данные отсутствуют	данные отсутствуют
Государственный регистратор				ФГИС ЕГРН
полное наименование должности			подпись	инициалы, фамилия

М.П.

Выписка из Единого государственного реестра недвижимости об объекте недвижимости
Сведения о частях земельного участка

Земельный участок			
(вид объекта недвижимости)			
Лист № Раздела 4.2	Всего листов раздела 4.2:	Всего разделов:	Всего листов выписки:
04.04.2022 № 99/2022/459148765			
Кадастровый номер:		78:31:0151502:17	

Номер точки	Координаты, м		Описание закрепления на местности	Средняя квадратическая погрешность определения координат характерных точек границы части земельного участка, м
	X	Y		
1	2	3	4	5
10578	91913.71	116474.89	данные отсутствуют	данные отсутствуют

Государственный регистратор		ФГИС ЕГРН
полное наименование должности	подпись	инициалы, фамилия

М.П.

Выписка из Единого государственного реестра недвижимости об объекте недвижимости
Сведения о частях земельного участка

Земельный участок				
(вид объекта недвижимости)				
Лист № 1 Раздела 4.2		Всего листов раздела 4.2:		Всего разделов:
04.04.2022 № 99/2022/459148765		Всего листов выписки:		
Кадастровый номер:			78:31:0151502:17	
Сведения о характерных точках границы части (частей) земельного участка				
Учетный номер части: 216				
Система координат: МСК-05				
Зона №				
Номер точки	Координаты, м		Описание закрепления на местности	Средняя квадратическая погрешность определения координат характерных точек границы части земельного участка, м
	X	Y		
1	2	3	4	5
10791	91879.52	116385.42	данные отсутствуют	данные отсутствуют
10792	91879.22	116392.23	данные отсутствуют	данные отсутствуют
10793	91879.4	116399.96	данные отсутствуют	данные отсутствуют
10794	91885.61	116459.44	данные отсутствуют	данные отсутствуют
10795	91885.64	116459.77	данные отсутствуют	данные отсутствуют
10796	91893.11	116544.74	данные отсутствуют	данные отсутствуют
10797	91893.12	116544.89	данные отсутствуют	данные отсутствуют
10798	91893.14	116545.17	данные отсутствуют	данные отсутствуют
10799	91895.4	116579.25	данные отсутствуют	данные отсутствуют
10800	91895.43	116579.94	данные отсутствуют	данные отсутствуют
10801	91896.07	116600.24	данные отсутствуют	данные отсутствуют
10802	91901.27	116647.66	данные отсутствуют	данные отсутствуют
112	91894.95	116647.97	данные отсутствуют	данные отсутствуют
113	91894.7	116647.21	данные отсутствуют	данные отсутствуют
114	91894.32	116646.52	данные отсутствуют	данные отсутствуют
115	91893.83	116645.9	данные отсутствуют	данные отсутствуют
Государственный регистратор			ФГИС ЕГРН	
полное наименование должности			подпись	
			инициалы, фамилия	

М.П.

Выписка из Единого государственного реестра недвижимости об объекте недвижимости
Сведения о частях земельного участка

Земельный участок			
(вид объекта недвижимости)			
Лист № Раздела 4.2	Всего листов раздела 4.2:	Всего разделов:	Всего листов выписки:
04.04.2022 № 99/2022/459148765			
Кадастровый номер:		78:31:0151502:17	

Номер точки	Координаты, м		Описание закрепления на местности	Средняя квадратическая погрешность определения координат характерных точек границы части земельного участка, м
	X	Y		
1	2	3	4	5
116	91893.23	116645.37	данные отсутствуют	данные отсутствуют
117	91892.55	116644.97	данные отсутствуют	данные отсутствуют
118	91891.81	116644.69	данные отсутствуют	данные отсутствуют
119	91891.04	116644.55	данные отсутствуют	данные отсутствуют
120	91888.93	116644.97	данные отсутствуют	данные отсутствуют
121	91884.62	116601.85	данные отсутствуют	данные отсутствуют
122	91883.4	116563.51	данные отсутствуют	данные отсутствуют
123	91885.59	116563.41	данные отсутствуют	данные отсутствуют
124	91885.13	116547.37	данные отсутствуют	данные отсутствуют
125	91883.08	116547.35	данные отсутствуют	данные отсутствуют
126	91873.66	116430.45	данные отсутствуют	данные отсутствуют
127	91875.29	116386.25	данные отсутствуют	данные отсутствуют
10791	91879.52	116385.42	данные отсутствуют	данные отсутствуют

Государственный регистратор		ФГИС ЕГРН
полное наименование должности	подпись	инициалы, фамилия

М.П.

Выписка из Единого государственного реестра недвижимости об объекте недвижимости
Сведения о частях земельного участка

Земельный участок				
(вид объекта недвижимости)				
Лист № 1 Раздела 4.2		Всего листов раздела 4.2:		Всего разделов:
04.04.2022 № 99/2022/459148765		Всего листов выписки:		
Кадастровый номер:			78:31:0151502:17	
Сведения о характерных точках границы части (частей) земельного участка				
Учетный номер части: 217				
Система координат: МСК-05				
Зона №				
Номер точки	Координаты, м		Описание закрепления на местности	Средняя квадратическая погрешность определения координат характерных точек границы части земельного участка, м
	X	Y		
1	2	3	4	5
10803	92364.32	116654.01	данные отсутствуют	данные отсутствуют
10804	92367.95	116653.41	данные отсутствуют	данные отсутствуют
10805	92896.8	116554.29	данные отсутствуют	данные отсутствуют
10806	93234.13	116492.1	данные отсутствуют	данные отсутствуют
10807	93238.42	116515.71	данные отсутствуют	данные отсутствуют
101	92902.46	116577.65	данные отсутствуют	данные отсутствуют
102	92855.45	116564.85	данные отсутствуют	данные отсутствуют
103	92624.54	116606.84	данные отсутствуют	данные отсутствуют
104	92366.23	116654.14	данные отсутствуют	данные отсутствуют
10803	92364.32	116654.01	данные отсутствуют	данные отсутствуют

Государственный регистратор		ФГИС ЕГРН
полное наименование должности	подпись	инициалы, фамилия

М.П.

Выписка из Единого государственного реестра недвижимости об объекте недвижимости
Сведения о частях земельного участка

Земельный участок				
(вид объекта недвижимости)				
Лист № 1 Раздела 4.2		Всего листов раздела 4.2:		Всего разделов:
04.04.2022 № 99/2022/459148765		Всего листов выписки:		
Кадастровый номер:			78:31:0151502:17	
Сведения о характерных точках границы части (частей) земельного участка				
Учетный номер части: 218				
Система координат: МСК-05				
Зона №				
Номер точки	Координаты, м		Описание закрепления на местности	Средняя квадратическая погрешность определения координат характерных точек границы части земельного участка, м
	X	Y		
1	2	3	4	5
10808	93116.98	116538.1	данные отсутствуют	данные отсутствуют
10809	93117.07	116537.4	данные отсутствуют	данные отсутствуют
10810	93137.84	116533.12	данные отсутствуют	данные отсутствуют
10811	93177.97	116526.3	данные отсутствуют	данные отсутствуют
10812	93178.12	116526.15	данные отсутствуют	данные отсутствуют
10813	93178.29	116526	данные отсутствуют	данные отсутствуют
10814	93178.46	116525.86	данные отсутствуют	данные отсутствуют
10815	93178.64	116525.73	данные отсутствуют	данные отсутствуют
10816	93178.82	116525.61	данные отсутствуют	данные отсутствуют
10817	93179.01	116525.49	данные отсутствуют	данные отсутствуют
10818	93179.21	116525.38	данные отсутствуют	данные отсутствуют
10819	93179.41	116525.29	данные отсутствуют	данные отсутствуют
10820	93179.61	116525.2	данные отсутствуют	данные отсутствуют
10821	93179.82	116525.12	данные отсутствуют	данные отсутствуют
10822	93180.03	116525.05	данные отсутствуют	данные отсутствуют
10823	93180.24	116524.98	данные отсутствуют	данные отсутствуют
Государственный регистратор			ФГИС ЕГРН	
полное наименование должности			подпись	
			инициалы, фамилия	

М.П.

Выписка из Единого государственного реестра недвижимости об объекте недвижимости
Сведения о частях земельного участка

Земельный участок			
(вид объекта недвижимости)			
Лист № Раздела 4.2	Всего листов раздела 4.2:	Всего разделов:	Всего листов выписки:
04.04.2022 № 99/2022/459148765			
Кадастровый номер:		78:31:0151502:17	

Номер точки	Координаты, м		Описание закрепления на местности	Средняя квадратическая погрешность определения координат характерных точек границы части земельного участка, м
	X	Y		
1	2	3	4	5
10824	93180.46	116524.93	данные отсутствуют	данные отсутствуют
10825	93180.68	116524.89	данные отсутствуют	данные отсутствуют
10826	93180.9	116524.86	данные отсутствуют	данные отсутствуют
10827	93181.12	116524.83	данные отсутствуют	данные отсутствуют
10828	93181.34	116524.82	данные отсутствуют	данные отсутствуют
10829	93181.56	116524.82	данные отсутствуют	данные отсутствуют
10830	93181.79	116524.83	данные отсутствуют	данные отсутствуют
10831	93182.01	116524.84	данные отсутствуют	данные отсутствуют
10832	93182.23	116524.87	данные отсутствуют	данные отсутствуют
10833	93182.45	116524.91	данные отсутствуют	данные отсутствуют
10834	93182.67	116524.95	данные отсутствуют	данные отсутствуют
10835	93182.88	116525.01	данные отсутствуют	данные отсутствуют
10836	93183.09	116525.07	данные отсутствуют	данные отсутствуют
10837	93183.3	116525.15	данные отсутствуют	данные отсутствуют
10838	93183.51	116525.23	данные отсутствуют	данные отсутствуют
10839	93183.77	116525.36	данные отсутствуют	данные отсутствуют
10840	93200.85	116522.43	данные отсутствуют	данные отсутствуют
Государственный регистратор				ФГИС ЕГРН
полное наименование должности			подпись	инициалы, фамилия

М.П.

Выписка из Единого государственного реестра недвижимости об объекте недвижимости
Сведения о частях земельного участка

Земельный участок			
(вид объекта недвижимости)			
Лист № Раздела 4.2	Всего листов раздела 4.2:	Всего разделов:	Всего листов выписки:
04.04.2022 № 99/2022/459148765			
Кадастровый номер:		78:31:0151502:17	

Номер точки	Координаты, м		Описание закрепления на местности	Средняя квадратическая погрешность определения координат характерных точек границы части земельного участка, м
	X	Y		
1	2	3	4	5
10841	93234.18	116515.33	данные отсутствуют	данные отсутствуют
10842	93234.29	116515.16	данные отсутствуют	данные отсутствуют
10843	93234.43	116514.97	данные отсутствуют	данные отсутствуют
10844	93234.57	116514.8	данные отсутствуют	данные отсутствуют
10845	93234.72	116514.62	данные отсутствуют	данные отсутствуют
10846	93234.88	116514.46	данные отсутствуют	данные отсутствуют
10847	93235.05	116514.3	данные отсутствуют	данные отсутствуют
10848	93235.22	116514.15	данные отсутствуют	данные отсутствуют
10849	93235.4	116514.01	данные отсутствуют	данные отсутствуют
10850	93235.59	116513.88	данные отсутствуют	данные отсутствуют
10851	93235.79	116513.75	данные отсутствуют	данные отсутствуют
10852	93235.98	116513.64	данные отсутствуют	данные отсутствуют
10853	93236.19	116513.53	данные отсутствуют	данные отсутствуют
10854	93236.4	116513.44	данные отсутствуют	данные отсутствуют
10855	93236.61	116513.35	данные отсутствуют	данные отсутствуют
10856	93236.83	116513.27	данные отсутствуют	данные отсутствуют
10857	93237.05	116513.21	данные отсутствуют	данные отсутствуют
Государственный регистратор				ФГИС ЕГРН
полное наименование должности			подпись	инициалы, фамилия

М.П.

Выписка из Единого государственного реестра недвижимости об объекте недвижимости
Сведения о частях земельного участка

Земельный участок			
(вид объекта недвижимости)			
Лист № Раздела 4.2	Всего листов раздела 4.2:	Всего разделов:	Всего листов выписки:
04.04.2022 № 99/2022/459148765			
Кадастровый номер:		78:31:0151502:17	

Номер точки	Координаты, м		Описание закрепления на местности	Средняя квадратическая погрешность определения координат характерных точек границы части земельного участка, м
	X	Y		
1	2	3	4	5
10858	93237.27	116513.15	данные отсутствуют	данные отсутствуют
10859	93237.49	116513.11	данные отсутствуют	данные отсутствуют
10860	93237.72	116513.07	данные отсутствуют	данные отсутствуют
10861	93238.14	116513.03	данные отсутствуют	данные отсутствуют
10862	93237.89	116490.29	данные отсутствуют	данные отсутствуют
10863	93237.9	116489.88	данные отсутствуют	данные отсутствуют
10864	93237.95	116489.47	данные отсутствуют	данные отсутствуют
10865	93238.03	116489.07	данные отсутствуют	данные отсутствуют
10866	93238.14	116488.67	данные отсутствуют	данные отсутствуют
10867	93238.29	116488.28	данные отсутствуют	данные отсутствуют
10868	93239.9	116484.66	данные отсутствуют	данные отсутствуют
179	93242.84	116483.88	данные отсутствуют	данные отсутствуют
180	93242.87	116483.34	данные отсутствуют	данные отсутствуют
181	93248.44	116470.27	данные отсутствуют	данные отсутствуют
182	93248.74	116469.57	данные отсутствуют	данные отсутствуют
183	93253.81	116468.5	данные отсутствуют	данные отсутствуют
184	93263.41	116466.04	данные отсутствуют	данные отсутствуют
Государственный регистратор				ФГИС ЕГРН
полное наименование должности			подпись	инициалы, фамилия

М.П.

Выписка из Единого государственного реестра недвижимости об объекте недвижимости
Сведения о частях земельного участка

Земельный участок			
<small>(вид объекта недвижимости)</small>			
Лист № Раздела 4.2	Всего листов раздела 4.2:	Всего разделов:	Всего листов выписки:
04.04.2022 № 99/2022/459148765			
Кадастровый номер:		78:31:0151502:17	

Номер точки	Координаты, м		Описание закрепления на местности	Средняя квадратическая погрешность определения координат характерных точек границы части земельного участка, м
	X	Y		
1	2	3	4	5
185	93266	116465.36	данные отсутствуют	данные отсутствуют
10869	93266.25	116465.29	данные отсутствуют	данные отсутствуют
10870	93271.18	116465.34	данные отсутствуют	данные отсутствуют
10871	93280.65	116462.47	данные отсутствуют	данные отсутствуют
10872	93280.79	116462.43	данные отсутствуют	данные отсутствуют
10873	93287.39	116460.75	данные отсутствуют	данные отсутствуют
10874	93287.57	116460.71	данные отсутствуют	данные отсутствуют
10875	93287.76	116460.67	данные отсутствуют	данные отсутствуют
10876	93288.02	116460.64	данные отсутствуют	данные отсутствуют
10877	93289.76	116460.43	данные отсутствуют	данные отсутствуют
10878	93284.18	116430.63	данные отсутствуют	данные отсутствуют
10879	93284.14	116430.41	данные отсутствуют	данные отсутствуют
10880	93284.12	116430.19	данные отсутствуют	данные отсутствуют
10881	93284.1	116429.96	данные отсутствуют	данные отсутствуют
10882	93284.1	116429.74	данные отсутствуют	данные отсутствуют
10883	93284.1	116429.52	данные отсутствуют	данные отсутствуют
10884	93284.11	116429.29	данные отсутствуют	данные отсутствуют
Государственный регистратор				ФГИС ЕГРН
полное наименование должности			подпись	инициалы, фамилия

М.П.

Выписка из Единого государственного реестра недвижимости об объекте недвижимости
Сведения о частях земельного участка

Земельный участок			
(вид объекта недвижимости)			
Лист № Раздела 4.2	Всего листов раздела 4.2:	Всего разделов:	Всего листов выписки:
04.04.2022 № 99/2022/459148765			
Кадастровый номер:		78:31:0151502:17	

Номер точки	Координаты, м		Описание закрепления на местности	Средняя квадратическая погрешность определения координат характерных точек границы части земельного участка, м
	X	Y		
1	2	3	4	5
10885	93284.14	116429.07	данные отсутствуют	данные отсутствуют
10886	93284.17	116428.85	данные отсутствуют	данные отсутствуют
10887	93284.22	116428.63	данные отсутствуют	данные отсутствуют
10888	93284.27	116428.41	данные отсутствуют	данные отсутствуют
10889	93284.33	116428.2	данные отсутствуют	данные отсутствуют
10890	93284.41	116427.99	данные отсутствуют	данные отсутствуют
10891	93284.49	116427.78	данные отсутствуют	данные отсутствуют
10892	93284.58	116427.57	данные отсутствуют	данные отсутствуют
10893	93284.68	116427.37	данные отсутствуют	данные отсутствуют
10894	93284.79	116427.18	данные отсутствуют	данные отсутствуют
10895	93284.86	116427.06	данные отсутствуют	данные отсутствуют
10896	93285.03	116426.8	данные отсутствуют	данные отсутствуют
10897	93285.17	116426.62	данные отсутствуют	данные отсутствуют
10898	93285.31	116426.45	данные отсутствуют	данные отсутствуют
10899	93285.46	116426.28	данные отсутствуют	данные отсутствуют
10900	93285.62	116426.13	данные отсутствуют	данные отсутствуют
10901	93285.78	116425.97	данные отсутствуют	данные отсутствуют
Государственный регистратор				ФГИС ЕГРН
полное наименование должности			подпись	инициалы, фамилия

М.П.

Выписка из Единого государственного реестра недвижимости об объекте недвижимости
Сведения о частях земельного участка

Земельный участок			
(вид объекта недвижимости)			
Лист № Раздела 4.2	Всего листов раздела 4.2:	Всего разделов:	Всего листов выписки:
04.04.2022 № 99/2022/459148765			
Кадастровый номер:		78:31:0151502:17	

Номер точки	Координаты, м		Описание закрепления на местности	Средняя квадратическая погрешность определения координат характерных точек границы части земельного участка, м
	X	Y		
1	2	3	4	5
10902	93285.95	116425.83	данные отсутствуют	данные отсутствуют
10903	93286.13	116425.69	данные отсутствуют	данные отсутствуют
10904	93286.31	116425.56	данные отсутствуют	данные отсутствуют
10905	93286.5	116425.44	данные отсутствуют	данные отсутствуют
10906	93286.69	116425.33	данные отсутствуют	данные отсутствуют
10907	93286.89	116425.23	данные отсутствуют	данные отсутствуют
10908	93287.09	116425.13	данные отсутствуют	данные отсутствуют
10909	93287.3	116425.05	данные отсутствуют	данные отсутствуют
10910	93287.51	116424.97	данные отсутствуют	данные отсутствуют
10911	93287.72	116424.9	данные отсутствуют	данные отсутствуют
10912	93287.94	116424.85	данные отсутствуют	данные отсутствуют
10913	93288.16	116424.8	данные отсутствуют	данные отсутствуют
10914	93305.94	116421.4	данные отсутствуют	данные отсутствуют
10915	93319.83	116418.75	данные отсутствуют	данные отсутствуют
10916	93322.18	116416.98	данные отсутствуют	данные отсутствуют
10917	93322.36	116416.85	данные отсутствуют	данные отсутствуют
10918	93322.55	116416.73	данные отсутствуют	данные отсутствуют
Государственный регистратор				ФГИС ЕГРН
полное наименование должности			подпись	инициалы, фамилия

М.П.

Выписка из Единого государственного реестра недвижимости об объекте недвижимости
Сведения о частях земельного участка

Земельный участок			
(вид объекта недвижимости)			
Лист № Раздела 4.2	Всего листов раздела 4.2:	Всего разделов:	Всего листов выписки:
04.04.2022 № 99/2022/459148765			
Кадастровый номер:		78:31:0151502:17	

Номер точки	Координаты, м		Описание закрепления на местности	Средняя квадратическая погрешность определения координат характерных точек границы части земельного участка, м
	X	Y		
1	2	3	4	5
10919	93322.74	116416.62	данные отсутствуют	данные отсутствуют
10920	93322.93	116416.51	данные отсутствуют	данные отсутствуют
10921	93323.13	116416.42	данные отсутствуют	данные отсутствуют
10922	93323.34	116416.33	данные отсутствуют	данные отсутствуют
10923	93323.54	116416.26	данные отсутствуют	данные отсутствуют
10924	93323.75	116416.19	данные отсутствуют	данные отсутствуют
10925	93323.97	116416.13	данные отсутствуют	данные отсутствуют
10926	93324.18	116416.08	данные отсутствуют	данные отсутствуют
10927	93324.4	116416.04	данные отсутствуют	данные отсутствуют
10928	93324.62	116416.01	данные отсутствуют	данные отсутствуют
10929	93324.84	116415.99	данные отсутствуют	данные отсутствуют
10930	93325.06	116415.98	данные отсутствуют	данные отсутствуют
10931	93325.27	116415.98	данные отсутствуют	данные отсутствуют
10932	93325.51	116415.99	данные отсутствуют	данные отсутствуют
10933	93325.73	116416.01	данные отсутствуют	данные отсутствуют
10934	93325.95	116416.04	данные отсутствуют	данные отсутствуют
10935	93326.16	116416.08	данные отсутствуют	данные отсутствуют
Государственный регистратор				ФГИС ЕГРН
полное наименование должности			подпись	инициалы, фамилия

М.П.

Выписка из Единого государственного реестра недвижимости об объекте недвижимости
Сведения о частях земельного участка

Земельный участок			
<small>(вид объекта недвижимости)</small>			
Лист № Раздела 4.2	Всего листов раздела 4.2:	Всего разделов:	Всего листов выписки:
04.04.2022 № 99/2022/459148765			
Кадастровый номер:		78:31:0151502:17	

Номер точки	Координаты, м		Описание закрепления на местности	Средняя квадратическая погрешность определения координат характерных точек границы части земельного участка, м
	X	Y		
1	2	3	4	5
10936	93326.38	116416.12	данные отсутствуют	данные отсутствуют
10937	93326.59	116416.18	данные отсутствуют	данные отсутствуют
10938	93326.8	116416.25	данные отсутствуют	данные отсутствуют
10939	93327.01	116416.33	данные отсутствуют	данные отсутствуют
10940	93327.22	116416.41	данные отсутствуют	данные отсутствуют
10941	93327.42	116416.51	данные отсутствуют	данные отсутствуют
10942	93327.61	116416.61	данные отсутствуют	данные отсутствуют
10943	93327.8	116416.72	данные отсутствуют	данные отсутствуют
10944	93327.99	116416.84	данные отсутствуют	данные отсутствуют
10945	93328.36	116417.12	данные отсутствуют	данные отсутствуют
10946	93338.61	116415.16	данные отсутствуют	данные отсутствуют
10947	93338.89	116414.87	данные отсутствуют	данные отсутствуют
10948	93339.21	116414.6	данные отсутствуют	данные отсутствуют
10949	93339.54	116414.36	данные отсутствуют	данные отсутствуют
10950	93339.89	116414.15	данные отсутствуют	данные отсутствуют
10951	93340.26	116413.96	данные отсутствуют	данные отсутствуют
10952	93340.65	116413.81	данные отсутствуют	данные отсутствуют
Государственный регистратор				ФГИС ЕГРН
полное наименование должности			подпись	инициалы, фамилия

М.П.

Выписка из Единого государственного реестра недвижимости об объекте недвижимости
Сведения о частях земельного участка

Земельный участок			
(вид объекта недвижимости)			
Лист № Раздела 4.2	Всего листов раздела 4.2:	Всего разделов:	Всего листов выписки:
04.04.2022 № 99/2022/459148765			
Кадастровый номер:		78:31:0151502:17	

Номер точки	Координаты, м		Описание закрепления на местности	Средняя квадратическая погрешность определения координат характерных точек границы части земельного участка, м
	X	Y		
1	2	3	4	5
10953	93341.04	116413.69	данные отсутствуют	данные отсутствуют
10954	93341.45	116413.6	данные отсутствуют	данные отсутствуют
10955	93385.46	116405.92	данные отсутствуют	данные отсутствуют
10956	93385.57	116399.96	данные отсутствуют	данные отсутствуют
10957	93385.58	116399.74	данные отсутствуют	данные отсутствуют
10958	93385.6	116399.51	данные отсутствуют	данные отсутствуют
10959	93385.63	116399.29	данные отсутствуют	данные отсутствуют
10960	93385.67	116399.07	данные отсутствуют	данные отсутствуют
10961	93385.72	116398.85	данные отсутствуют	данные отсутствуют
10962	93385.77	116398.64	данные отсутствуют	данные отсутствуют
10963	93385.84	116398.43	данные отсутствуют	данные отсутствуют
10964	93385.92	116398.22	данные отсутствуют	данные отсутствуют
10965	93386.01	116398.01	данные отсутствуют	данные отсутствуют
10966	93386.1	116397.81	данные отсутствуют	данные отсутствуют
10967	93386.21	116397.61	данные отсутствуют	данные отсутствуют
10968	93386.32	116397.42	данные отсутствуют	данные отсутствуют
10969	93386.44	116397.23	данные отсутствуют	данные отсутствуют
Государственный регистратор				ФГИС ЕГРН
полное наименование должности			подпись	инициалы, фамилия

М.П.

Выписка из Единого государственного реестра недвижимости об объекте недвижимости
Сведения о частях земельного участка

Земельный участок			
<small>(вид объекта недвижимости)</small>			
Лист № Раздела 4.2	Всего листов раздела 4.2:	Всего разделов:	Всего листов выписки:
04.04.2022 № 99/2022/459148765			
Кадастровый номер:		78:31:0151502:17	

Номер точки	Координаты, м		Описание закрепления на местности	Средняя квадратическая погрешность определения координат характерных точек границы части земельного участка, м
	X	Y		
1	2	3	4	5
10970	93386.57	116397.05	данные отсутствуют	данные отсутствуют
10971	93386.68	116396.91	данные отсутствуют	данные отсутствуют
10972	93386.86	116396.7	данные отсутствуют	данные отсутствуют
10973	93387.01	116396.54	данные отсутствуют	данные отсутствуют
10974	93387.17	116396.39	данные отсутствуют	данные отсутствуют
10975	93387.34	116396.24	данные отсутствуют	данные отсутствуют
10976	93387.51	116396.1	данные отсутствуют	данные отсутствуют
10977	93387.69	116395.96	данные отсутствуют	данные отсутствуют
10978	93387.88	116395.84	данные отсутствуют	данные отсутствуют
10979	93388.07	116395.72	данные отсутствуют	данные отсутствуют
10980	93388.26	116395.62	данные отсутствуют	данные отсутствуют
10981	93388.46	116395.52	данные отсутствуют	данные отсутствуют
10982	93388.67	116395.43	данные отсутствуют	данные отсутствуют
10983	93388.88	116395.35	данные отсутствуют	данные отсутствуют
10984	93389.09	116395.28	данные отсутствуют	данные отсутствуют
10985	93389.3	116395.21	данные отсутствуют	данные отсутствуют
10986	93389.52	116395.16	данные отсутствуют	данные отсутствуют
Государственный регистратор				ФГИС ЕГРН
полное наименование должности			подпись	инициалы, фамилия

М.П.

Выписка из Единого государственного реестра недвижимости об объекте недвижимости
Сведения о частях земельного участка

Земельный участок			
(вид объекта недвижимости)			
Лист № Раздела 4.2	Всего листов раздела 4.2:	Всего разделов:	Всего листов выписки:
04.04.2022 № 99/2022/459148765			
Кадастровый номер:		78:31:0151502:17	

Номер точки	Координаты, м		Описание закрепления на местности	Средняя квадратическая погрешность определения координат характерных точек границы части земельного участка, м
	X	Y		
1	2	3	4	5
10987	93389.74	116395.12	данные отсутствуют	данные отсутствуют
10988	93428.04	116388.66	данные отсутствуют	данные отсутствуют
10989	93423.93	116376.81	данные отсутствуют	данные отсутствуют
10990	93423.8	116376.35	данные отсутствуют	данные отсутствуют
10991	93423.71	116375.88	данные отсутствуют	данные отсутствуют
10992	93421.83	116362.83	данные отсутствуют	данные отсутствуют
10993	93421.79	116362.42	данные отсутствуют	данные отсутствуют
10994	93421.78	116362.01	данные отсутствуют	данные отсутствуют
10995	93421.79	116361.79	данные отсутствуют	данные отсутствуют
10996	93421.81	116361.57	данные отсутствуют	данные отсутствуют
10997	93421.84	116361.35	данные отсутствуют	данные отсутствуют
10998	93421.88	116361.13	данные отсутствуют	данные отсутствуют
10999	93421.93	116360.91	данные отсутствуют	данные отсутствуют
11000	93421.99	116360.7	данные отсутствуют	данные отсутствуют
11001	93422.06	116360.48	данные отсутствуют	данные отсутствуют
11002	93422.13	116360.28	данные отсутствуют	данные отсутствуют
11003	93422.22	116360.07	данные отсутствуют	данные отсутствуют
Государственный регистратор				ФГИС ЕГРН
полное наименование должности			подпись	инициалы, фамилия

М.П.

Выписка из Единого государственного реестра недвижимости об объекте недвижимости
Сведения о частях земельного участка

Земельный участок			
(вид объекта недвижимости)			
Лист № Раздела 4.2	Всего листов раздела 4.2:	Всего разделов:	Всего листов выписки:
04.04.2022 № 99/2022/459148765			
Кадастровый номер:		78:31:0151502:17	

Номер точки	Координаты, м		Описание закрепления на местности	Средняя квадратическая погрешность определения координат характерных точек границы части земельного участка, м
	X	Y		
1	2	3	4	5
11004	93422.32	116359.87	данные отсутствуют	данные отсутствуют
11005	93422.42	116359.67	данные отсутствуют	данные отсутствуют
11006	93422.53	116359.48	данные отсутствуют	данные отсутствуют
11007	93422.66	116359.29	данные отсутствуют	данные отсутствуют
11008	93422.79	116359.12	данные отсутствуют	данные отсутствуют
11009	93422.92	116358.94	данные отсутствуют	данные отсутствуют
11010	93423.07	116358.77	данные отсутствуют	данные отсутствуют
11011	93423.22	116358.61	данные отсутствуют	данные отсутствуют
11012	93423.38	116358.46	данные отсутствуют	данные отсутствуют
11013	93423.55	116358.31	данные отсутствуют	данные отсутствуют
11014	93423.72	116358.17	данные отсутствуют	данные отсутствуют
11015	93423.9	116358.04	данные отсутствуют	данные отсутствуют
11016	93424.08	116357.91	данные отсутствуют	данные отсутствуют
11017	93424.27	116357.8	данные отсутствуют	данные отсутствуют
11018	93424.47	116357.69	данные отсутствуют	данные отсутствуют
11019	93424.67	116357.59	данные отсутствуют	данные отсутствуют
11020	93424.87	116357.5	данные отсутствуют	данные отсутствуют
Государственный регистратор				ФГИС ЕГРН
полное наименование должности			подпись	инициалы, фамилия

М.П.

Выписка из Единого государственного реестра недвижимости об объекте недвижимости
Сведения о частях земельного участка

Земельный участок			
(вид объекта недвижимости)			
Лист № Раздела 4.2	Всего листов раздела 4.2:	Всего разделов:	Всего листов выписки:
04.04.2022 № 99/2022/459148765			
Кадастровый номер:		78:31:0151502:17	

Номер точки	Координаты, м		Описание закрепления на местности	Средняя квадратическая погрешность определения координат характерных точек границы части земельного участка, м
	X	Y		
1	2	3	4	5
11021	93425.1	116357.35	данные отсутствуют	данные отсутствуют
11022	93423.15	116347.96	данные отсутствуют	данные отсутствуют
11023	93419.66	116330.05	данные отсутствуют	данные отсутствуют
11024	93418	116319.42	данные отсутствуют	данные отсутствуют
11025	93417.95	116319.01	данные отсутствуют	данные отсутствуют
11026	93417.94	116318.6	данные отсутствуют	данные отсутствуют
11027	93417.95	116318.38	данные отсутствуют	данные отсутствуют
11028	93417.96	116318.16	данные отсутствуют	данные отсутствуют
11029	93417.99	116317.94	данные отсутствуют	данные отсутствуют
11030	93418.03	116317.72	данные отсутствуют	данные отсутствуют
11031	93418.07	116317.5	данные отсутствуют	данные отсутствуют
11032	93418.13	116317.29	данные отсутствуют	данные отсутствуют
11033	93418.19	116317.07	данные отсутствуют	данные отсутствуют
11034	93418.27	116316.87	данные отсутствуют	данные отсутствуют
11035	93418.35	116316.66	данные отсутствуют	данные отсутствуют
11036	93418.44	116316.46	данные отсутствуют	данные отсутствуют
11037	93418.54	116316.26	данные отсутствуют	данные отсутствуют
Государственный регистратор				ФГИС ЕГРН
полное наименование должности			подпись	инициалы, фамилия

М.П.

Выписка из Единого государственного реестра недвижимости об объекте недвижимости
Сведения о частях земельного участка

Земельный участок			
<small>(вид объекта недвижимости)</small>			
Лист № Раздела 4.2	Всего листов раздела 4.2:	Всего разделов:	Всего листов выписки:
04.04.2022 № 99/2022/459148765			
Кадастровый номер:		78:31:0151502:17	

Номер точки	Координаты, м		Описание закрепления на местности	Средняя квадратическая погрешность определения координат характерных точек границы части земельного участка, м
	X	Y		
1	2	3	4	5
11038	93418.65	116316.07	данные отсутствуют	данные отсутствуют
11039	93418.78	116315.87	данные отсутствуют	данные отсутствуют
11040	93418.9	116315.7	данные отсутствуют	данные отсутствуют
11041	93419.03	116315.52	данные отсутствуют	данные отсутствуют
11042	93419.18	116315.35	данные отсутствуют	данные отсутствуют
11043	93419.33	116315.19	данные отсутствуют	данные отсутствуют
11044	93419.48	116315.03	данные отсутствуют	данные отсутствуют
11045	93419.65	116314.88	данные отсутствуют	данные отсутствуют
11046	93419.82	116314.74	данные отсутствуют	данные отсутствуют
11047	93419.99	116314.61	данные отсутствуют	данные отсутствуют
11048	93420.18	116314.48	данные отсутствуют	данные отсутствуют
11049	93420.36	116314.36	данные отсутствуют	данные отсутствуют
11050	93420.56	116314.25	данные отсутствуют	данные отсутствуют
11051	93420.75	116314.15	данные отсутствуют	данные отсутствуют
11052	93420.96	116314.06	данные отсутствуют	данные отсутствуют
11053	93421.16	116313.97	данные отсутствуют	данные отсутствуют
11054	93421.37	116313.9	данные отсутствуют	данные отсутствуют
Государственный регистратор				ФГИС ЕГРН
полное наименование должности			подпись	инициалы, фамилия

М.П.

Выписка из Единого государственного реестра недвижимости об объекте недвижимости
Сведения о частях земельного участка

Земельный участок			
(вид объекта недвижимости)			
Лист № Раздела 4.2	Всего листов раздела 4.2:	Всего разделов:	Всего листов выписки:
04.04.2022 № 99/2022/459148765			
Кадастровый номер:		78:31:0151502:17	

Номер точки	Координаты, м		Описание закрепления на местности	Средняя квадратическая погрешность определения координат характерных точек границы части земельного участка, м
	X	Y		
1	2	3	4	5
11055	93421.61	116313.83	данные отсутствуют	данные отсутствуют
11056	93426.9	116312.37	данные отсутствуют	данные отсутствуют
11057	93427.11	116312.32	данные отсутствуют	данные отсутствуют
11058	93427.33	116312.27	данные отсутствуют	данные отсутствуют
11059	93427.54	116312.24	данные отсутствуют	данные отсутствуют
11060	93427.76	116312.21	данные отсутствуют	данные отсутствуют
11061	93427.97	116312.2	данные отсутствуют	данные отсутствуют
11062	93428.19	116312.19	данные отсутствуют	данные отсутствуют
11063	93428.41	116312.19	данные отсутствуют	данные отсутствуют
11064	93428.63	116312.21	данные отсутствуют	данные отсутствуют
11065	93428.85	116312.23	данные отсутствуют	данные отсутствуют
11066	93429.06	116312.26	данные отсутствуют	данные отсутствуют
11067	93429.28	116312.3	данные отсутствуют	данные отсутствуют
11068	93429.49	116312.35	данные отсутствуют	данные отсутствуют
11069	93429.7	116312.41	данные отсутствуют	данные отсутствуют
11070	93429.91	116312.48	данные отсутствуют	данные отсутствуют
11071	93430.11	116312.56	данные отсутствуют	данные отсутствуют
Государственный регистратор				ФГИС ЕГРН
полное наименование должности			подпись	инициалы, фамилия

М.П.

Выписка из Единого государственного реестра недвижимости об объекте недвижимости
Сведения о частях земельного участка

Земельный участок			
(вид объекта недвижимости)			
Лист № Раздела 4.2	Всего листов раздела 4.2:	Всего разделов:	Всего листов выписки:
04.04.2022 № 99/2022/459148765			
Кадастровый номер:		78:31:0151502:17	

Номер точки	Координаты, м		Описание закрепления на местности	Средняя квадратическая погрешность определения координат характерных точек границы части земельного участка, м
	X	Y		
1	2	3	4	5
11072	93430.31	116312.64	данные отсутствуют	данные отсутствуют
11073	93430.51	116312.74	данные отсутствуют	данные отсутствуют
11074	93430.7	116312.84	данные отсутствуют	данные отсутствуют
11075	93430.89	116312.95	данные отсутствуют	данные отсутствуют
11076	93431.07	116313.07	данные отсутствуют	данные отсутствуют
11077	93431.24	116313.2	данные отсутствуют	данные отсутствуют
11078	93431.42	116313.34	данные отсутствуют	данные отсутствуют
11079	93431.58	116313.48	данные отсутствуют	данные отсутствуют
11080	93431.74	116313.63	данные отсутствуют	данные отсутствуют
11081	93431.89	116313.78	данные отсутствуют	данные отсутствуют
11082	93432.04	116313.95	данные отсутствуют	данные отсутствуют
11083	93432.17	116314.12	данные отсутствуют	данные отсутствуют
11084	93432.3	116314.29	данные отсутствуют	данные отсутствуют
11085	93432.43	116314.47	данные отсутствуют	данные отсутствуют
11086	93432.54	116314.66	данные отсутствуют	данные отсутствуют
11087	93432.65	116314.85	данные отсутствуют	данные отсутствуют
11088	93432.75	116315.04	данные отсутствуют	данные отсутствуют
Государственный регистратор				ФГИС ЕГРН
полное наименование должности			подпись	инициалы, фамилия

М.П.

Выписка из Единого государственного реестра недвижимости об объекте недвижимости
Сведения о частях земельного участка

Земельный участок			
(вид объекта недвижимости)			
Лист № Раздела 4.2	Всего листов раздела 4.2:	Всего разделов:	Всего листов выписки:
04.04.2022 № 99/2022/459148765			
Кадастровый номер:		78:31:0151502:17	

Номер точки	Координаты, м		Описание закрепления на местности	Средняя квадратическая погрешность определения координат характерных точек границы части земельного участка, м
	X	Y		
1	2	3	4	5
11089	93432.84	116315.24	данные отсутствуют	данные отсутствуют
11090	93432.92	116315.44	данные отсутствуют	данные отсутствуют
11091	93432.99	116315.65	данные отсутствуют	данные отсутствуют
11092	93433.05	116315.86	данные отсутствуют	данные отсутствуют
11093	93433.1	116316.07	данные отсутствуют	данные отсутствуют
11094	93433.15	116316.29	данные отсутствуют	данные отсутствуют
11095	93433.18	116316.5	данные отсутствуют	данные отсутствуют
11096	93433.21	116316.72	данные отсутствуют	данные отсутствуют
11097	93433.22	116316.93	данные отсутствуют	данные отсутствуют
11098	93433.23	116317.15	данные отсутствуют	данные отсутствуют
11099	93433.23	116317.37	данные отсутствуют	данные отсутствуют
11100	93433.21	116317.59	данные отсутствуют	данные отсутствуют
11101	93433.19	116317.81	данные отсутствуют	данные отсутствуют
11102	93433.16	116318.02	данные отсутствуют	данные отсутствуют
11103	93433.12	116318.24	данные отсутствуют	данные отсутствуют
11104	93433.07	116318.45	данные отсутствуют	данные отсутствуют
11105	93433.01	116318.66	данные отсутствуют	данные отсутствуют
Государственный регистратор				ФГИС ЕГРН
полное наименование должности			подпись	инициалы, фамилия

М.П.

Выписка из Единого государственного реестра недвижимости об объекте недвижимости
Сведения о частях земельного участка

Земельный участок			
(вид объекта недвижимости)			
Лист № Раздела 4.2	Всего листов раздела 4.2:	Всего разделов:	Всего листов выписки:
04.04.2022 № 99/2022/459148765			
Кадастровый номер:		78:31:0151502:17	

Номер точки	Координаты, м		Описание закрепления на местности	Средняя квадратическая погрешность определения координат характерных точек границы части земельного участка, м
	X	Y		
1	2	3	4	5
11106	93432.94	116318.87	данные отсутствуют	данные отсутствуют
11107	93432.86	116319.07	данные отсутствуют	данные отсутствуют
11108	93432.78	116319.27	данные отсутствуют	данные отсутствуют
11109	93432.68	116319.47	данные отсутствуют	данные отсутствуют
11110	93432.58	116319.66	данные отсутствуют	данные отсутствуют
11111	93432.47	116319.85	данные отсутствуют	данные отсутствуют
11112	93432.35	116320.03	данные отсутствуют	данные отсутствуют
11113	93432.22	116320.2	данные отсутствуют	данные отсутствуют
11114	93432.08	116320.38	данные отсутствуют	данные отсутствуют
11115	93431.94	116320.54	данные отсутствуют	данные отсутствуют
11116	93431.79	116320.7	данные отсутствуют	данные отсутствуют
11117	93431.64	116320.85	данные отсутствуют	данные отсутствуют
11118	93431.47	116321	данные отсутствуют	данные отсутствуют
11119	93431.3	116321.13	данные отсутствуют	данные отсутствуют
11120	93431.13	116321.26	данные отсутствуют	данные отсутствуют
11121	93430.95	116321.39	данные отсутствуют	данные отсутствуют
11122	93430.76	116321.5	данные отсутствуют	данные отсутствуют
Государственный регистратор				ФГИС ЕГРН
полное наименование должности			подпись	инициалы, фамилия

М.П.

Выписка из Единого государственного реестра недвижимости об объекте недвижимости
Сведения о частях земельного участка

Земельный участок			
<small>(вид объекта недвижимости)</small>			
Лист № Раздела 4.2	Всего листов раздела 4.2:	Всего разделов:	Всего листов выписки:
04.04.2022 № 99/2022/459148765			
Кадастровый номер:		78:31:0151502:17	

Номер точки	Координаты, м		Описание закрепления на местности	Средняя квадратическая погрешность определения координат характерных точек границы части земельного участка, м
	X	Y		
1	2	3	4	5
11123	93430.57	116321.61	данные отсутствуют	данные отсутствуют
11124	93430.38	116321.71	данные отсутствуют	данные отсутствуют
11125	93430.18	116321.8	данные отсутствуют	данные отсутствуют
11126	93429.98	116321.88	данные отсутствуют	данные отсутствуют
11127	93429.77	116321.95	данные отсутствуют	данные отсутствуют
11128	93429.56	116322.01	данные отсутствуют	данные отсутствуют
11129	93428.57	116322.28	данные отсутствуют	данные отсутствуют
11130	93429.51	116328.3	данные отсутствуют	данные отсутствуют
11131	93432.95	116345.97	данные отсутствуют	данные отсутствуют
11132	93435.93	116360.31	данные отсутствуют	данные отсутствуют
11133	93435.97	116360.53	данные отсутствуют	данные отсутствуют
11134	93436	116360.75	данные отсутствуют	данные отсутствуют
11135	93436.02	116360.97	данные отсутствуют	данные отсутствуют
11136	93436.03	116361.19	данные отсутствуют	данные отсутствуют
11137	93436.03	116361.41	данные отсутствуют	данные отсутствуют
11138	93436.03	116361.63	данные отсутствуют	данные отсутствуют
11139	93436.01	116361.85	данные отсутствуют	данные отсутствуют
Государственный регистратор				ФГИС ЕГРН
полное наименование должности			подпись	инициалы, фамилия

М.П.

Выписка из Единого государственного реестра недвижимости об объекте недвижимости
Сведения о частях земельного участка

Земельный участок			
(вид объекта недвижимости)			
Лист № Раздела 4.2	Всего листов раздела 4.2:	Всего разделов:	Всего листов выписки:
04.04.2022 № 99/2022/459148765			
Кадастровый номер:		78:31:0151502:17	

Номер точки	Координаты, м		Описание закрепления на местности	Средняя квадратическая погрешность определения координат характерных точек границы части земельного участка, м
	X	Y		
1	2	3	4	5
11140	93435.98	116362.07	данные отсутствуют	данные отсутствуют
11141	93435.94	116362.28	данные отсутствуют	данные отсутствуют
11142	93435.9	116362.5	данные отсутствуют	данные отсутствуют
11143	93435.84	116362.71	данные отсутствуют	данные отсутствуют
11144	93435.77	116362.92	данные отсутствуют	данные отсутствуют
11145	93435.7	116363.13	данные отсутствуют	данные отсутствуют
11146	93435.62	116363.33	данные отсутствуют	данные отсутствуют
11147	93435.52	116363.54	данные отсутствуют	данные отсутствуют
11148	93435.42	116363.73	данные отсутствуют	данные отсутствуют
11149	93435.31	116363.92	данные отсутствуют	данные отсутствуют
11150	93435.19	116364.11	данные отсутствуют	данные отсутствуют
11151	93435.07	116364.29	данные отсутствуют	данные отсутствуют
11152	93434.93	116364.46	данные отсутствуют	данные отсутствуют
11153	93434.79	116364.63	данные отсутствуют	данные отсутствуют
11154	93434.64	116364.8	данные отсутствуют	данные отсутствуют
11155	93434.48	116364.95	данные отсутствуют	данные отсутствуют
11156	93434.32	116365.1	данные отсутствуют	данные отсутствуют
Государственный регистратор				ФГИС ЕГРН
полное наименование должности			подпись	инициалы, фамилия

М.П.

Выписка из Единого государственного реестра недвижимости об объекте недвижимости
Сведения о частях земельного участка

Земельный участок			
(вид объекта недвижимости)			
Лист № Раздела 4.2	Всего листов раздела 4.2:	Всего разделов:	Всего листов выписки:
04.04.2022 № 99/2022/459148765			
Кадастровый номер:		78:31:0151502:17	

Номер точки	Координаты, м		Описание закрепления на местности	Средняя квадратическая погрешность определения координат характерных точек границы части земельного участка, м
	X	Y		
1	2	3	4	5
11157	93434.15	116365.24	данные отсутствуют	данные отсутствуют
11158	93433.98	116365.38	данные отсутствуют	данные отсутствуют
11159	93433.79	116365.5	данные отсутствуют	данные отсутствуют
11160	93433.61	116365.62	данные отсутствуют	данные отсутствуют
11161	93433.42	116365.73	данные отсутствуют	данные отсутствуют
11162	93433.22	116365.83	данные отсутствуют	данные отсутствуют
11163	93432.84	116365.99	данные отсутствуют	данные отсутствуют
11164	93432.41	116366.16	данные отсутствуют	данные отсутствуют
11165	93432.61	116367.54	данные отсутствуют	данные отсутствуют
11166	93432.87	116367.83	данные отсутствуют	данные отсутствуют
11167	93433	116368	данные отсутствуют	данные отсутствуют
11168	93433.13	116368.18	данные отсутствуют	данные отсутствуют
11169	93433.24	116368.37	данные отсутствуют	данные отсутствуют
11170	93433.35	116368.56	данные отсутствуют	данные отсутствуют
11171	93433.45	116368.75	данные отсутствуют	данные отсутствуют
11172	93433.54	116368.95	данные отсутствуют	данные отсутствуют
11173	93433.62	116369.16	данные отсутствуют	данные отсутствуют
Государственный регистратор				ФГИС ЕГРН
полное наименование должности			подпись	инициалы, фамилия

М.П.

Выписка из Единого государственного реестра недвижимости об объекте недвижимости
Сведения о частях земельного участка

Земельный участок			
(вид объекта недвижимости)			
Лист № Раздела 4.2	Всего листов раздела 4.2:	Всего разделов:	Всего листов выписки:
04.04.2022 № 99/2022/459148765			
Кадастровый номер:		78:31:0151502:17	

Номер точки	Координаты, м		Описание закрепления на местности	Средняя квадратическая погрешность определения координат характерных точек границы части земельного участка, м
	X	Y		
1	2	3	4	5
11174	93433.7	116369.36	данные отсутствуют	данные отсутствуют
11175	93433.79	116369.67	данные отсутствуют	данные отсутствуют
11176	93433.86	116369.99	данные отсутствуют	данные отсутствуют
11177	93433.9	116370.21	данные отсутствуют	данные отсутствуют
11178	93433.93	116370.43	данные отсутствуют	данные отсутствуют
11179	93433.95	116370.64	данные отсутствуют	данные отсутствуют
11180	93433.96	116370.86	данные отсутствуют	данные отсутствуют
11181	93433.96	116371.08	данные отсутствуют	данные отсутствуют
11182	93433.95	116371.3	данные отсутствуют	данные отсутствуют
11183	93433.72	116374.5	данные отсутствуют	данные отсутствуют
11184	93437.97	116386.79	данные отсутствуют	данные отсутствуют
11185	93461.79	116382.15	данные отсутствуют	данные отсутствуют
11186	93478.8	116379.54	данные отсутствуют	данные отсутствуют
11187	93491.85	116377.23	данные отсутствуют	данные отсутствуют
11188	93497.53	116371.09	данные отсутствуют	данные отсутствуют
11189	93497.68	116370.93	данные отсутствуют	данные отсутствуют
11190	93497.84	116370.78	данные отсутствуют	данные отсутствуют
Государственный регистратор				ФГИС ЕГРН
полное наименование должности			подпись	инициалы, фамилия

М.П.

Выписка из Единого государственного реестра недвижимости об объекте недвижимости
Сведения о частях земельного участка

Земельный участок			
(вид объекта недвижимости)			
Лист № Раздела 4.2	Всего листов раздела 4.2:	Всего разделов:	Всего листов выписки:
04.04.2022 № 99/2022/459148765			
Кадастровый номер:		78:31:0151502:17	

Номер точки	Координаты, м		Описание закрепления на местности	Средняя квадратическая погрешность определения координат характерных точек границы части земельного участка, м
	X	Y		
1	2	3	4	5
11191	93498	116370.64	данные отсутствуют	данные отсутствуют
11192	93498.17	116370.5	данные отсутствуют	данные отсутствуют
11193	93498.35	116370.37	данные отсутствуют	данные отсутствуют
11194	93498.53	116370.25	данные отсутствуют	данные отсутствуют
11195	93498.72	116370.14	данные отсутствуют	данные отсутствуют
11196	93498.91	116370.03	данные отсутствуют	данные отсутствуют
11197	93499.11	116369.94	данные отсутствуют	данные отсутствуют
11198	93499.31	116369.85	данные отсутствуют	данные отсутствуют
11199	93499.51	116369.77	данные отсутствуют	данные отсутствуют
11200	93499.72	116369.7	данные отсутствуют	данные отсутствуют
11201	93499.93	116369.64	данные отсутствуют	данные отсутствуют
11202	93500.14	116369.59	данные отсутствуют	данные отсутствуют
11203	93500.36	116369.55	данные отсутствуют	данные отсутствуют
11204	93500.57	116369.52	данные отсутствуют	данные отсутствуют
11205	93500.79	116369.49	данные отсутствуют	данные отсутствуют
11206	93501.01	116369.48	данные отсутствуют	данные отсутствуют
11207	93501.23	116369.48	данные отсутствуют	данные отсутствуют
Государственный регистратор				ФГИС ЕГРН
полное наименование должности			подпись	инициалы, фамилия

М.П.

Выписка из Единого государственного реестра недвижимости об объекте недвижимости
Сведения о частях земельного участка

Земельный участок			
(вид объекта недвижимости)			
Лист № Раздела 4.2	Всего листов раздела 4.2:	Всего разделов:	Всего листов выписки:
04.04.2022 № 99/2022/459148765			
Кадастровый номер:		78:31:0151502:17	

Номер точки	Координаты, м		Описание закрепления на местности	Средняя квадратическая погрешность определения координат характерных точек границы части земельного участка, м
	X	Y		
1	2	3	4	5
11208	93501.44	116369.48	данные отсутствуют	данные отсутствуют
11209	93501.66	116369.5	данные отсутствуют	данные отсутствуют
11210	93501.88	116369.52	данные отсутствуют	данные отсутствуют
11211	93502.1	116369.56	данные отсутствуют	данные отсутствуют
11212	93502.31	116369.6	данные отсутствуют	данные отсутствуют
11213	93502.52	116369.65	данные отсутствуют	данные отсутствуют
11214	93502.83	116369.75	данные отсутствуют	данные отсутствуют
11215	93503.14	116369.87	данные отсутствуют	данные отсутствуют
11216	93503.34	116369.96	данные отсутствуют	данные отсутствуют
11217	93503.54	116370.06	данные отсутствуют	данные отсутствуют
11218	93503.73	116370.16	данные отсутствуют	данные отсутствуют
11219	93503.91	116370.28	данные отсутствуют	данные отсутствуют
11220	93504.09	116370.4	данные отсутствуют	данные отсутствуют
11221	93504.27	116370.53	данные отсутствуют	данные отсутствуют
11222	93504.44	116370.67	данные отсутствуют	данные отсутствуют
11223	93504.6	116370.81	данные отсутствуют	данные отсутствуют
11224	93504.76	116370.96	данные отсутствуют	данные отсутствуют
Государственный регистратор				ФГИС ЕГРН
полное наименование должности			подпись	инициалы, фамилия

М.П.

Выписка из Единого государственного реестра недвижимости об объекте недвижимости
Сведения о частях земельного участка

Земельный участок			
(вид объекта недвижимости)			
Лист № Раздела 4.2	Всего листов раздела 4.2:	Всего разделов:	Всего листов выписки:
04.04.2022 № 99/2022/459148765			
Кадастровый номер:		78:31:0151502:17	

Номер точки	Координаты, м		Описание закрепления на местности	Средняя квадратическая погрешность определения координат характерных точек границы части земельного участка, м
	X	Y		
1	2	3	4	5
11225	93504.91	116371.12	данные отсутствуют	данные отсутствуют
11226	93505.05	116371.29	данные отсутствуют	данные отсутствуют
11227	93505.19	116371.46	данные отсутствуют	данные отсутствуют
11228	93505.31	116371.64	данные отсутствуют	данные отсутствуют
11229	93505.43	116371.82	данные отсутствуют	данные отсутствуют
11230	93505.55	116372.01	данные отсутствуют	данные отсутствуют
11231	93505.65	116372.2	данные отсутствуют	данные отсутствуют
11232	93505.74	116372.4	данные отсутствуют	данные отсутствуют
11233	93505.83	116372.6	данные отсутствуют	данные отсутствуют
11234	93505.91	116372.8	данные отсутствуют	данные отсутствуют
11235	93505.98	116373.01	данные отсутствуют	данные отсутствуют
11236	93506.04	116373.22	данные отсутствуют	данные отсутствуют
11237	93506.09	116373.43	данные отсутствуют	данные отсутствуют
11238	93506.13	116373.65	данные отсутствуют	данные отсутствуют
11239	93506.16	116373.86	данные отсутствуют	данные отсутствуют
11240	93506.18	116374.08	данные отсутствуют	данные отсутствуют
11241	93506.2	116374.52	данные отсутствуют	данные отсутствуют
Государственный регистратор				ФГИС ЕГРН
полное наименование должности			подпись	инициалы, фамилия

М.П.

Выписка из Единого государственного реестра недвижимости об объекте недвижимости
Сведения о частях земельного участка

Земельный участок			
(вид объекта недвижимости)			
Лист № Раздела 4.2	Всего листов раздела 4.2:	Всего разделов:	Всего листов выписки:
04.04.2022 № 99/2022/459148765			
Кадастровый номер:		78:31:0151502:17	

Номер точки	Координаты, м		Описание закрепления на местности	Средняя квадратическая погрешность определения координат характерных точек границы части земельного участка, м
	X	Y		
1	2	3	4	5
11242	93509.45	116373.91	данные отсутствуют	данные отсутствуют
11243	93521.48	116371.99	данные отсутствуют	данные отсутствуют
11244	93523.18	116367.47	данные отсутствуют	данные отсутствуют
11245	93523.26	116367.27	данные отсутствуют	данные отсутствуют
11246	93523.35	116367.07	данные отсутствуют	данные отсутствуют
11247	93523.45	116366.87	данные отсутствуют	данные отсутствуют
11248	93523.56	116366.68	данные отсутствуют	данные отсутствуют
11249	93523.67	116366.5	данные отсутствуют	данные отсутствуют
11250	93523.8	116366.32	данные отсутствуют	данные отсутствуют
11251	93523.93	116366.14	данные отсутствуют	данные отсутствуют
11252	93524.07	116365.98	данные отсутствуют	данные отсутствуют
11253	93524.21	116365.81	данные отсутствуют	данные отсутствуют
11254	93524.37	116365.66	данные отсутствуют	данные отсутствуют
11255	93524.53	116365.51	данные отсутствуют	данные отсутствуют
11256	93524.69	116365.37	данные отсутствуют	данные отсутствуют
11257	93524.86	116365.23	данные отсутствуют	данные отсутствуют
11258	93525.04	116365.11	данные отсутствуют	данные отсутствуют
Государственный регистратор				ФГИС ЕГРН
полное наименование должности			подпись	инициалы, фамилия

М.П.

Выписка из Единого государственного реестра недвижимости об объекте недвижимости
Сведения о частях земельного участка

Земельный участок			
(вид объекта недвижимости)			
Лист № Раздела 4.2	Всего листов раздела 4.2:	Всего разделов:	Всего листов выписки:
04.04.2022 № 99/2022/459148765			
Кадастровый номер:		78:31:0151502:17	

Номер точки	Координаты, м		Описание закрепления на местности	Средняя квадратическая погрешность определения координат характерных точек границы части земельного участка, м
	X	Y		
1	2	3	4	5
11259	93525.22	116364.99	данные отсутствуют	данные отсутствуют
11260	93525.41	116364.88	данные отсутствуют	данные отсутствуют
11261	93525.61	116364.77	данные отсутствуют	данные отсутствуют
11262	93525.8	116364.68	данные отсутствуют	данные отсутствуют
11263	93526	116364.59	данные отсутствуют	данные отсутствуют
11264	93526.21	116364.52	данные отсутствуют	данные отсутствуют
11265	93526.41	116364.45	данные отсутствуют	данные отсутствуют
11266	93526.63	116364.39	данные отсутствуют	данные отсутствуют
11267	93526.84	116364.34	данные отсутствуют	данные отсутствуют
11268	93527.05	116364.3	данные отсутствуют	данные отсутствуют
11269	93527.27	116364.27	данные отсутствуют	данные отсутствуют
11270	93527.49	116364.25	данные отсутствуют	данные отсутствуют
11271	93527.7	116364.24	данные отсутствуют	данные отсутствуют
11272	93527.92	116364.24	данные отсутствуют	данные отсутствуют
11273	93528.14	116364.24	данные отсутствуют	данные отсутствуют
11274	93528.36	116364.26	данные отсутствуют	данные отсутствуют
11275	93528.58	116364.29	данные отсутствуют	данные отсутствуют
Государственный регистратор				ФГИС ЕГРН
полное наименование должности			подпись	инициалы, фамилия

М.П.

Выписка из Единого государственного реестра недвижимости об объекте недвижимости
Сведения о частях земельного участка

Земельный участок			
<small>(вид объекта недвижимости)</small>			
Лист № Раздела 4.2	Всего листов раздела 4.2:	Всего разделов:	Всего листов выписки:
04.04.2022 № 99/2022/459148765			
Кадастровый номер:		78:31:0151502:17	

Номер точки	Координаты, м		Описание закрепления на местности	Средняя квадратическая погрешность определения координат характерных точек границы части земельного участка, м
	X	Y		
1	2	3	4	5
11276	93528.79	116364.32	данные отсутствуют	данные отсутствуют
11277	93529	116364.37	данные отсутствуют	данные отсутствуют
11278	93529.22	116364.42	данные отсутствуют	данные отсутствуют
11279	93529.42	116364.49	данные отсутствуют	данные отсутствуют
11280	93529.63	116364.56	данные отсутствуют	данные отсутствуют
11281	93530.04	116364.74	данные отсутствуют	данные отсутствуют
11282	93529.45	116363.77	данные отсутствуют	данные отсутствуют
11283	93529.34	116363.58	данные отсутствуют	данные отсутствуют
11284	93529.24	116363.38	данные отсутствуют	данные отсутствуют
11285	93529.14	116363.18	данные отсутствуют	данные отсутствуют
11286	93529.06	116362.98	данные отсутствуют	данные отсутствуют
11287	93528.98	116362.77	данные отсутствуют	данные отсутствуют
11288	93528.91	116362.56	данные отсутствуют	данные отсутствуют
11289	93528.86	116362.35	данные отсутствуют	данные отсутствуют
11290	93528.81	116362.13	данные отсутствуют	данные отсутствуют
11291	93528.77	116361.91	данные отсутствуют	данные отсутствуют
11292	93528.74	116361.69	данные отсутствуют	данные отсутствуют
Государственный регистратор				ФГИС ЕГРН
полное наименование должности			подпись	инициалы, фамилия

М.П.

Выписка из Единого государственного реестра недвижимости об объекте недвижимости
Сведения о частях земельного участка

Земельный участок			
(вид объекта недвижимости)			
Лист № Раздела 4.2	Всего листов раздела 4.2:	Всего разделов:	Всего листов выписки:
04.04.2022 № 99/2022/459148765			
Кадастровый номер:		78:31:0151502:17	

Номер точки	Координаты, м		Описание закрепления на местности	Средняя квадратическая погрешность определения координат характерных точек границы части земельного участка, м
	X	Y		
1	2	3	4	5
11293	93528.72	116361.47	данные отсутствуют	данные отсутствуют
11294	93528.71	116361.25	данные отсутствуют	данные отсутствуют
11295	93528.72	116361.03	данные отсутствуют	данные отсутствуют
11296	93528.73	116360.81	данные отсутствуют	данные отсутствуют
11297	93528.75	116360.59	данные отсутствуют	данные отсутствуют
11298	93528.78	116360.37	данные отсутствуют	данные отсутствуют
11299	93528.82	116360.16	данные отсутствуют	данные отсутствуют
11300	93528.87	116359.94	данные отсутствуют	данные отсутствуют
11301	93528.92	116359.73	данные отсутствуют	данные отсутствуют
11302	93528.99	116359.52	данные отсутствуют	данные отсутствуют
11303	93529.07	116359.31	данные отсутствуют	данные отсутствуют
11304	93529.16	116359.11	данные отсутствуют	данные отсутствуют
11305	93529.25	116358.91	данные отсутствуют	данные отсутствуют
11306	93529.36	116358.71	данные отсутствуют	данные отсутствуют
11307	93529.47	116358.52	данные отсутствуют	данные отсутствуют
11308	93529.59	116358.34	данные отсутствуют	данные отсутствуют
11309	93529.72	116358.16	данные отсутствуют	данные отсутствуют
Государственный регистратор				ФГИС ЕГРН
полное наименование должности			подпись	инициалы, фамилия

М.П.

Выписка из Единого государственного реестра недвижимости об объекте недвижимости
Сведения о частях земельного участка

Земельный участок			
(вид объекта недвижимости)			
Лист № Раздела 4.2	Всего листов раздела 4.2:	Всего разделов:	Всего листов выписки:
04.04.2022 № 99/2022/459148765			
Кадастровый номер:		78:31:0151502:17	

Номер точки	Координаты, м		Описание закрепления на местности	Средняя квадратическая погрешность определения координат характерных точек границы части земельного участка, м
	X	Y		
1	2	3	4	5
11310	93529.85	116357.98	данные отсутствуют	данные отсутствуют
11311	93530	116357.82	данные отсутствуют	данные отсутствуют
11312	93530.15	116357.65	данные отсутствуют	данные отсутствуют
11313	93530.31	116357.5	данные отсутствуют	данные отсутствуют
11314	93530.47	116357.35	данные отсутствуют	данные отсутствуют
11315	93530.65	116357.21	данные отсутствуют	данные отсутствуют
11316	93530.82	116357.08	данные отсутствуют	данные отсутствуют
11317	93531.1	116356.9	данные отсутствуют	данные отсутствуют
11318	93531.39	116356.74	данные отсутствуют	данные отсутствуют
11319	93531.59	116356.64	данные отсутствуют	данные отсутствуют
11320	93531.79	116356.55	данные отсутствуют	данные отсутствуют
11321	93531.99	116356.47	данные отсутствуют	данные отсутствуют
11322	93532.2	116356.4	данные отсутствуют	данные отсутствуют
11323	93532.42	116356.33	данные отсутствуют	данные отсутствуют
11324	93532.63	116356.28	данные отсутствуют	данные отсутствуют
11325	93532.85	116356.24	данные отсутствуют	данные отсутствуют
11326	93533.07	116356.21	данные отсутствуют	данные отсутствуют
Государственный регистратор				ФГИС ЕГРН
полное наименование должности			подпись	инициалы, фамилия

М.П.

Выписка из Единого государственного реестра недвижимости об объекте недвижимости
Сведения о частях земельного участка

Земельный участок			
(вид объекта недвижимости)			
Лист № Раздела 4.2	Всего листов раздела 4.2:	Всего разделов:	Всего листов выписки:
04.04.2022 № 99/2022/459148765			
Кадастровый номер:		78:31:0151502:17	

Номер точки	Координаты, м		Описание закрепления на местности	Средняя квадратическая погрешность определения координат характерных точек границы части земельного участка, м
	X	Y		
1	2	3	4	5
11327	93533.29	116356.18	данные отсутствуют	данные отсутствуют
11328	93533.51	116356.17	данные отсутствуют	данные отсутствуют
11329	93533.73	116356.16	данные отсутствуют	данные отсутствуют
11330	93533.95	116356.17	данные отсутствуют	данные отсутствуют
11331	93534.17	116356.19	данные отсутствуют	данные отсутствуют
11332	93534.39	116356.21	данные отсутствуют	данные отсутствуют
11333	93534.61	116356.25	данные отсутствуют	данные отсутствуют
11334	93534.82	116356.29	данные отсутствуют	данные отсутствуют
11335	93535.04	116356.34	данные отсутствуют	данные отсутствуют
11336	93535.25	116356.41	данные отсутствуют	данные отсутствуют
11337	93535.46	116356.48	данные отсутствуют	данные отсутствуют
11338	93535.66	116356.56	данные отсутствуют	данные отсутствуют
11339	93535.86	116356.65	данные отсутствуют	данные отсутствуют
11340	93536.06	116356.75	данные отсутствуют	данные отсутствуют
11341	93536.25	116356.86	данные отсутствуют	данные отсутствуют
11342	93536.44	116356.98	данные отсутствуют	данные отсутствуют
11343	93536.62	116357.1	данные отсутствуют	данные отсутствуют
Государственный регистратор				ФГИС ЕГРН
полное наименование должности			подпись	инициалы, фамилия

М.П.

Выписка из Единого государственного реестра недвижимости об объекте недвижимости
Сведения о частях земельного участка

Земельный участок			
(вид объекта недвижимости)			
Лист № Раздела 4.2	Всего листов раздела 4.2:	Всего разделов:	Всего листов выписки:
04.04.2022 № 99/2022/459148765			
Кадастровый номер:		78:31:0151502:17	

Номер точки	Координаты, м		Описание закрепления на местности	Средняя квадратическая погрешность определения координат характерных точек границы части земельного участка, м
	X	Y		
1	2	3	4	5
11344	93536.8	116357.24	данные отсутствуют	данные отсутствуют
11345	93536.97	116357.38	данные отсутствуют	данные отсутствуют
11346	93537.14	116357.52	данные отсутствуют	данные отсутствуют
11347	93537.29	116357.68	данные отсутствуют	данные отсутствуют
11348	93537.44	116357.84	данные отсутствуют	данные отсутствуют
11349	93537.59	116358.01	данные отсутствуют	данные отсутствуют
11350	93537.72	116358.18	данные отсутствуют	данные отсутствуют
11351	93537.85	116358.36	данные отсутствуют	данные отсутствуют
11352	93537.97	116358.55	данные отсутствуют	данные отсутствуют
11353	93543.75	116367.96	данные отсутствуют	данные отсутствуют
11354	93547.35	116367.26	данные отсутствуют	данные отсутствуют
11355	93547.42	116366.59	данные отсутствуют	данные отсутствуют
11356	93543.09	116361.71	данные отсутствуют	данные отсутствуют
11357	93542.83	116361.39	данные отсутствуют	данные отсутствуют
11358	93542.59	116361.05	данные отсутствуют	данные отсутствуют
11359	93542.39	116360.69	данные отсутствуют	данные отсутствуют
11360	93542.21	116360.31	данные отсутствуют	данные отсутствуют
Государственный регистратор				ФГИС ЕГРН
полное наименование должности			подпись	инициалы, фамилия

М.П.

Выписка из Единого государственного реестра недвижимости об объекте недвижимости
Сведения о частях земельного участка

Земельный участок			
(вид объекта недвижимости)			
Лист № Раздела 4.2	Всего листов раздела 4.2:	Всего разделов:	Всего листов выписки:
04.04.2022 № 99/2022/459148765			
Кадастровый номер:		78:31:0151502:17	

Номер точки	Координаты, м		Описание закрепления на местности	Средняя квадратическая погрешность определения координат характерных точек границы части земельного участка, м
	X	Y		
1	2	3	4	5
11361	93542.07	116359.93	данные отсутствуют	данные отсутствуют
11362	93541.96	116359.53	данные отсутствуют	данные отсутствуют
11363	93541.91	116359.28	данные отсутствуют	данные отсутствуют
11364	93541.46	116356.81	данные отсутствуют	данные отсутствуют
11365	93541.43	116356.59	данные отсутствуют	данные отсутствуют
11366	93541.4	116356.38	данные отсутствуют	данные отсутствуют
11367	93541.39	116356.16	данные отсутствуют	данные отсутствуют
11368	93541.38	116355.94	данные отсутствуют	данные отсутствуют
11369	93541.39	116355.72	данные отсутствуют	данные отсутствуют
11370	93541.4	116355.51	данные отсутствуют	данные отсутствуют
11371	93541.42	116355.29	данные отсутствуют	данные отсутствуют
11372	93541.45	116355.07	данные отсутствуют	данные отсутствуют
11373	93541.5	116354.86	данные отсутствуют	данные отсутствуют
11374	93541.55	116354.65	данные отсутствуют	данные отсутствуют
11375	93541.61	116354.44	данные отсутствуют	данные отсутствуют
11376	93541.68	116354.23	данные отсутствуют	данные отсутствуют
11377	93541.76	116354.03	данные отсутствуют	данные отсутствуют
Государственный регистратор				ФГИС ЕГРН
полное наименование должности			подпись	инициалы, фамилия

М.П.

Выписка из Единого государственного реестра недвижимости об объекте недвижимости
Сведения о частях земельного участка

Земельный участок			
(вид объекта недвижимости)			
Лист № Раздела 4.2	Всего листов раздела 4.2:	Всего разделов:	Всего листов выписки:
04.04.2022 № 99/2022/459148765			
Кадастровый номер:		78:31:0151502:17	

Номер точки	Координаты, м		Описание закрепления на местности	Средняя квадратическая погрешность определения координат характерных точек границы части земельного участка, м
	X	Y		
1	2	3	4	5
11378	93541.84	116353.83	данные отсутствуют	данные отсутствуют
11379	93541.94	116353.63	данные отсутствуют	данные отсутствуют
11380	93542.04	116353.44	данные отсутствуют	данные отсутствуют
11381	93542.16	116353.25	данные отсутствуют	данные отсутствуют
11382	93542.28	116353.07	данные отсутствуют	данные отсутствуют
11383	93542.4	116352.89	данные отсутствуют	данные отсутствуют
11384	93542.54	116352.72	данные отсутствуют	данные отсутствуют
11385	93542.68	116352.56	данные отсутствуют	данные отсутствуют
11386	93542.83	116352.4	данные отсутствуют	данные отсутствуют
11387	93542.99	116352.25	данные отсутствуют	данные отсутствуют
11388	93543.15	116352.1	данные отсутствуют	данные отсутствуют
11389	93543.32	116351.97	данные отсутствуют	данные отсутствуют
11390	93543.5	116351.84	данные отсутствуют	данные отсутствуют
11391	93543.68	116351.72	данные отсутствуют	данные отсутствуют
11392	93543.87	116351.6	данные отсутствуют	данные отсутствуют
11393	93544.06	116351.5	данные отсутствуют	данные отсутствуют
11394	93544.25	116351.4	данные отсутствуют	данные отсутствуют
Государственный регистратор				ФГИС ЕГРН
полное наименование должности			подпись	инициалы, фамилия

М.П.

Выписка из Единого государственного реестра недвижимости об объекте недвижимости
Сведения о частях земельного участка

Земельный участок			
(вид объекта недвижимости)			
Лист № Раздела 4.2	Всего листов раздела 4.2:	Всего разделов:	Всего листов выписки:
04.04.2022 № 99/2022/459148765			
Кадастровый номер:		78:31:0151502:17	

Номер точки	Координаты, м		Описание закрепления на местности	Средняя квадратическая погрешность определения координат характерных точек границы части земельного участка, м
	X	Y		
1	2	3	4	5
11395	93544.45	116351.31	данные отсутствуют	данные отсутствуют
11396	93544.65	116351.23	данные отсутствуют	данные отсутствуют
11397	93544.86	116351.16	данные отсутствуют	данные отсутствуют
11398	93545.07	116351.1	данные отсутствуют	данные отсутствуют
11399	93545.28	116351.04	данные отсутствуют	данные отсутствуют
11400	93545.5	116351	данные отсутствуют	данные отсутствуют
11401	93545.71	116350.97	данные отсутствуют	данные отсутствуют
11402	93545.93	116350.94	данные отсутствуют	данные отсутствуют
11403	93546.15	116350.93	данные отсутствуют	данные отсутствуют
11404	93546.36	116350.92	данные отсутствуют	данные отсутствуют
11405	93546.58	116350.92	данные отсутствуют	данные отсутствуют
11406	93546.8	116350.94	данные отсутствуют	данные отсутствуют
11407	93547.02	116350.96	данные отсутствуют	данные отсутствуют
11408	93547.23	116350.99	данные отсутствуют	данные отсутствуют
11409	93547.45	116351.03	данные отсутствуют	данные отсутствуют
11410	93547.66	116351.09	данные отсутствуют	данные отсутствуют
11411	93547.87	116351.15	данные отсутствуют	данные отсутствуют
Государственный регистратор				ФГИС ЕГРН
полное наименование должности			подпись	инициалы, фамилия

М.П.

Выписка из Единого государственного реестра недвижимости об объекте недвижимости
Сведения о частях земельного участка

Земельный участок			
(вид объекта недвижимости)			
Лист № Раздела 4.2	Всего листов раздела 4.2:	Всего разделов:	Всего листов выписки:
04.04.2022 № 99/2022/459148765			
Кадастровый номер:		78:31:0151502:17	

Номер точки	Координаты, м		Описание закрепления на местности	Средняя квадратическая погрешность определения координат характерных точек границы части земельного участка, м
	X	Y		
1	2	3	4	5
11412	93548.08	116351.21	данные отсутствуют	данные отсутствуют
11413	93548.28	116351.29	данные отсутствуют	данные отсутствуют
11414	93548.48	116351.38	данные отсутствуют	данные отсутствуют
11415	93548.68	116351.48	данные отсутствуют	данные отсутствуют
11416	93548.87	116351.58	данные отсутствуют	данные отсутствуют
11417	93549.05	116351.69	данные отсутствуют	данные отсутствуют
11418	93549.24	116351.81	данные отсутствуют	данные отсутствуют
11419	93549.41	116351.94	данные отсутствуют	данные отсутствуют
11420	93549.58	116352.08	данные отсутствуют	данные отсутствуют
11421	93549.75	116352.22	данные отсутствуют	данные отсутствуют
11422	93549.91	116352.37	данные отсутствуют	данные отсутствуют
11423	93550.06	116352.53	данные отсутствуют	данные отсутствуют
11424	93550.2	116352.69	данные отсутствуют	данные отсутствуют
11425	93550.34	116352.86	данные отсутствуют	данные отсутствуют
11426	93550.47	116353.03	данные отсутствуют	данные отсутствуют
11427	93550.59	116353.22	данные отсутствуют	данные отсутствуют
11428	93550.71	116353.4	данные отсутствуют	данные отсутствуют
Государственный регистратор				ФГИС ЕГРН
полное наименование должности			подпись	инициалы, фамилия

М.П.

Выписка из Единого государственного реестра недвижимости об объекте недвижимости
Сведения о частях земельного участка

Земельный участок			
(вид объекта недвижимости)			
Лист № Раздела 4.2	Всего листов раздела 4.2:	Всего разделов:	Всего листов выписки:
04.04.2022 № 99/2022/459148765			
Кадастровый номер:		78:31:0151502:17	

Номер точки	Координаты, м		Описание закрепления на местности	Средняя квадратическая погрешность определения координат характерных точек границы части земельного участка, м
	X	Y		
1	2	3	4	5
11429	93550.81	116353.59	данные отсутствуют	данные отсутствуют
11430	93550.91	116353.79	данные отсутствуют	данные отсутствуют
11431	93551	116353.99	данные отсутствуют	данные отсутствуют
11432	93551.08	116354.19	данные отсутствуют	данные отсутствуют
11433	93551.15	116354.4	данные отсутствуют	данные отсутствуют
11434	93551.21	116354.6	данные отсутствуют	данные отсутствуют
11435	93551.27	116354.82	данные отсутствуют	данные отсутствуют
11436	93551.31	116355.03	данные отсутствуют	данные отсутствуют
11437	93551.5	116356.12	данные отсутствуют	данные отсутствуют
11438	93556.36	116361.6	данные отсутствуют	данные отсутствуют
11439	93556.62	116361.92	данные отсутствуют	данные отсутствуют
11440	93556.75	116362.1	данные отсутствуют	данные отсутствуют
11441	93556.87	116362.28	данные отсутствуют	данные отсутствуют
11442	93556.98	116362.47	данные отсутствуют	данные отсутствуют
11443	93557.09	116362.67	данные отсутствуют	данные отсутствуют
11444	93557.18	116362.87	данные отсутствуют	данные отсутствуют
11445	93557.27	116363.07	данные отсутствуют	данные отсутствуют
Государственный регистратор				ФГИС ЕГРН
полное наименование должности			подпись	инициалы, фамилия

М.П.

Выписка из Единого государственного реестра недвижимости об объекте недвижимости
Сведения о частях земельного участка

Земельный участок			
(вид объекта недвижимости)			
Лист № Раздела 4.2	Всего листов раздела 4.2:	Всего разделов:	Всего листов выписки:
04.04.2022 № 99/2022/459148765			
Кадастровый номер:		78:31:0151502:17	

Номер точки	Координаты, м		Описание закрепления на местности	Средняя квадратическая погрешность определения координат характерных точек границы части земельного участка, м
	X	Y		
1	2	3	4	5
11446	93557.38	116363.38	данные отсутствуют	данные отсутствуют
11447	93557.47	116363.7	данные отсутствуют	данные отсутствуют
11448	93557.52	116363.91	данные отсутствуют	данные отсутствуют
11449	93557.56	116364.13	данные отсутствуют	данные отсутствуют
11450	93557.59	116364.35	данные отсутствуют	данные отсутствуют
11451	93557.61	116364.57	данные отсутствуют	данные отсутствуют
11452	93557.62	116364.79	данные отсутствуют	данные отсутствуют
11453	93557.62	116365.01	данные отсутствуют	данные отсутствуют
11454	93557.58	116365.55	данные отсутствуют	данные отсутствуют
11455	93562.13	116364.87	данные отсутствуют	данные отсутствуют
11456	93564.47	116359.61	данные отсутствуют	данные отсутствуют
11457	93564.56	116359.41	данные отсутствуют	данные отсутствуют
11458	93564.67	116359.21	данные отсутствуют	данные отсутствуют
11459	93564.78	116359.02	данные отсутствуют	данные отсутствуют
11460	93564.9	116358.84	данные отсутствуют	данные отсутствуют
11461	93565.03	116358.66	данные отсутствуют	данные отсутствуют
11462	93565.16	116358.48	данные отсутствуют	данные отсутствуют
Государственный регистратор				ФГИС ЕГРН
полное наименование должности			подпись	инициалы, фамилия

М.П.

Выписка из Единого государственного реестра недвижимости об объекте недвижимости
Сведения о частях земельного участка

Земельный участок			
(вид объекта недвижимости)			
Лист № Раздела 4.2	Всего листов раздела 4.2:	Всего разделов:	Всего листов выписки:
04.04.2022 № 99/2022/459148765			
Кадастровый номер:		78:31:0151502:17	

Номер точки	Координаты, м		Описание закрепления на местности	Средняя квадратическая погрешность определения координат характерных точек границы части земельного участка, м
	X	Y		
1	2	3	4	5
11463	93565.31	116358.32	данные отсутствуют	данные отсутствуют
11464	93565.46	116358.15	данные отсутствуют	данные отсутствуют
11465	93565.61	116358	данные отсутствуют	данные отсутствуют
11466	93565.78	116357.85	данные отсутствуют	данные отсутствуют
11467	93565.95	116357.71	данные отсутствуют	данные отсутствуют
11468	93566.13	116357.58	данные отсутствуют	данные отсутствуют
11469	93566.31	116357.45	данные отсутствуют	данные отсутствуют
11470	93566.5	116357.34	данные отсутствуют	данные отсутствуют
11471	93566.69	116357.23	данные отсутствуют	данные отсутствуют
11472	93566.89	116357.13	данные отсутствуют	данные отсутствуют
11473	93567.09	116357.04	данные отсутствуют	данные отсутствуют
11474	93567.29	116356.96	данные отсутствуют	данные отсутствуют
11475	93567.5	116356.88	данные отсутствуют	данные отсутствуют
11476	93567.71	116356.82	данные отсутствуют	данные отсутствуют
11477	93567.93	116356.77	данные отсутствуют	данные отсутствуют
11478	93568.14	116356.72	данные отсутствуют	данные отсутствуют
11479	93568.36	116356.69	данные отсутствуют	данные отсутствуют
Государственный регистратор				ФГИС ЕГРН
полное наименование должности			подпись	инициалы, фамилия

М.П.

Выписка из Единого государственного реестра недвижимости об объекте недвижимости
Сведения о частях земельного участка

Земельный участок			
(вид объекта недвижимости)			
Лист № Раздела 4.2	Всего листов раздела 4.2:	Всего разделов:	Всего листов выписки:
04.04.2022 № 99/2022/459148765			
Кадастровый номер:		78:31:0151502:17	

Номер точки	Координаты, м		Описание закрепления на местности	Средняя квадратическая погрешность определения координат характерных точек границы части земельного участка, м
	X	Y		
1	2	3	4	5
11480	93568.58	116356.66	данные отсутствуют	данные отсутствуют
11481	93568.8	116356.65	данные отсутствуют	данные отсутствуют
11482	93569.02	116356.64	данные отсутствуют	данные отсутствуют
11483	93569.24	116356.64	данные отсутствуют	данные отсутствуют
11484	93569.48	116356.66	данные отсутствуют	данные отсутствуют
11485	93569.68	116356.68	данные отсутствуют	данные отсутствуют
11486	93569.9	116356.72	данные отсутствуют	данные отсутствуют
11487	93570.12	116356.76	данные отсутствуют	данные отсутствуют
11488	93570.33	116356.81	данные отсутствуют	данные отсутствуют
11489	93570.55	116356.87	данные отсутствуют	данные отсутствуют
11490	93570.75	116356.94	данные отсутствуют	данные отсутствуют
11491	93570.96	116357.02	данные отсутствуют	данные отсутствуют
11492	93571.16	116357.11	данные отсутствуют	данные отсутствуют
11493	93571.36	116357.21	данные отсутствуют	данные отсутствуют
11494	93571.55	116357.32	данные отсутствуют	данные отсутствуют
11495	93571.74	116357.43	данные отсутствуют	данные отсутствуют
11496	93571.93	116357.56	данные отсутствуют	данные отсутствуют
Государственный регистратор				ФГИС ЕГРН
полное наименование должности			подпись	инициалы, фамилия

М.П.

Выписка из Единого государственного реестра недвижимости об объекте недвижимости
Сведения о частях земельного участка

Земельный участок			
(вид объекта недвижимости)			
Лист № Раздела 4.2	Всего листов раздела 4.2:	Всего разделов:	Всего листов выписки:
04.04.2022 № 99/2022/459148765			
Кадастровый номер:		78:31:0151502:17	

Номер точки	Координаты, м		Описание закрепления на местности	Средняя квадратическая погрешность определения координат характерных точек границы части земельного участка, м
	X	Y		
1	2	3	4	5
11497	93572.1	116357.69	данные отсутствуют	данные отсутствуют
11498	93572.28	116357.83	данные отсутствуют	данные отсутствуют
11499	93572.44	116357.97	данные отсутствуют	данные отсутствуют
11500	93572.6	116358.13	данные отсутствуют	данные отсутствуют
11501	93572.75	116358.29	данные отсутствуют	данные отсутствуют
11502	93572.9	116358.45	данные отсутствуют	данные отсутствуют
11503	93573.03	116358.63	данные отсутствуют	данные отсутствуют
11504	93573.16	116358.81	данные отсутствуют	данные отсутствуют
11505	93573.28	116358.99	данные отсутствуют	данные отсутствуют
11506	93573.4	116359.18	данные отсутствуют	данные отсутствуют
11507	93573.5	116359.38	данные отсутствуют	данные отсутствуют
11508	93573.6	116359.57	данные отсутствуют	данные отсутствуют
11509	93573.68	116359.78	данные отсутствуют	данные отсутствуют
11510	93573.76	116359.98	данные отсутствуют	данные отсутствуют
11511	93573.83	116360.19	данные отсутствуют	данные отсутствуют
11512	93573.89	116360.41	данные отсутствуют	данные отсутствуют
11513	93573.94	116360.62	данные отсутствуют	данные отсутствуют
Государственный регистратор				ФГИС ЕГРН
полное наименование должности			подпись	инициалы, фамилия

М.П.

Выписка из Единого государственного реестра недвижимости об объекте недвижимости
Сведения о частях земельного участка

Земельный участок			
(вид объекта недвижимости)			
Лист № Раздела 4.2	Всего листов раздела 4.2:	Всего разделов:	Всего листов выписки:
04.04.2022 № 99/2022/459148765			
Кадастровый номер:		78:31:0151502:17	

Номер точки	Координаты, м		Описание закрепления на местности	Средняя квадратическая погрешность определения координат характерных точек границы части земельного участка, м
	X	Y		
1	2	3	4	5
11514	93573.98	116360.84	данные отсутствуют	данные отсутствуют
11515	93574.03	116361.26	данные отсутствуют	данные отсутствуют
11516	93578.83	116359.62	данные отсутствуют	данные отсутствуют
11517	93577.08	116350.45	данные отсутствуют	данные отсутствуют
11518	93577.04	116350.23	данные отсутствуют	данные отсутствуют
11519	93577.02	116350.02	данные отсутствуют	данные отсутствуют
11520	93577	116349.8	данные отсутствуют	данные отсутствуют
11521	93576.99	116349.58	данные отсутствуют	данные отсутствуют
11522	93576.99	116349.36	данные отсутствуют	данные отсутствуют
11523	93577.01	116349.15	данные отсутствуют	данные отсутствуют
11524	93577.03	116348.93	данные отсутствуют	данные отсутствуют
11525	93577.06	116348.71	данные отсутствуют	данные отсутствуют
11526	93577.1	116348.5	данные отсутствуют	данные отсутствуют
11527	93577.15	116348.29	данные отсутствуют	данные отсутствуют
11528	93577.2	116348.07	данные отсутствуют	данные отсутствуют
11529	93577.27	116347.87	данные отсутствуют	данные отсутствуют
11530	93577.35	116347.66	данные отсутствуют	данные отсутствуют
Государственный регистратор				ФГИС ЕГРН
полное наименование должности			подпись	инициалы, фамилия

М.П.

Выписка из Единого государственного реестра недвижимости об объекте недвижимости
Сведения о частях земельного участка

Земельный участок			
(вид объекта недвижимости)			
Лист № Раздела 4.2	Всего листов раздела 4.2:	Всего разделов:	Всего листов выписки:
04.04.2022 № 99/2022/459148765			
Кадастровый номер:		78:31:0151502:17	

Номер точки	Координаты, м		Описание закрепления на местности	Средняя квадратическая погрешность определения координат характерных точек границы части земельного участка, м
	X	Y		
1	2	3	4	5
11531	93577.43	116347.46	данные отсутствуют	данные отсутствуют
11532	93577.53	116347.26	данные отсутствуют	данные отсутствуют
11533	93577.63	116347.07	данные отсутствуют	данные отсутствуют
11534	93577.74	116346.88	данные отсутствуют	данные отсутствуют
11535	93577.86	116346.7	данные отсутствуют	данные отсутствуют
11536	93577.99	116346.52	данные отсутствуют	данные отсутствуют
11537	93578.12	116346.35	данные отсутствуют	данные отсутствуют
11538	93578.26	116346.18	данные отсутствуют	данные отсутствуют
11539	93578.41	116346.03	данные отсутствуют	данные отсутствуют
11540	93578.57	116345.87	данные отсутствуют	данные отсутствуют
11541	93578.73	116345.73	данные отсутствуют	данные отсутствуют
11542	93578.9	116345.59	данные отсутствуют	данные отсутствуют
11543	93579.07	116345.46	данные отсутствуют	данные отсутствуют
11544	93579.25	116345.33	данные отсутствуют	данные отсутствуют
11545	93579.44	116345.22	данные отсутствуют	данные отсутствуют
11546	93579.63	116345.11	данные отсутствуют	данные отсутствуют
11547	93579.82	116345.01	данные отсутствуют	данные отсутствуют
Государственный регистратор				ФГИС ЕГРН
полное наименование должности			подпись	инициалы, фамилия

М.П.

Выписка из Единого государственного реестра недвижимости об объекте недвижимости
Сведения о частях земельного участка

Земельный участок			
(вид объекта недвижимости)			
Лист № Раздела 4.2	Всего листов раздела 4.2:	Всего разделов:	Всего листов выписки:
04.04.2022 № 99/2022/459148765			
Кадастровый номер:		78:31:0151502:17	

Номер точки	Координаты, м		Описание закрепления на местности	Средняя квадратическая погрешность определения координат характерных точек границы части земельного участка, м
	X	Y		
1	2	3	4	5
11548	93580.02	116344.92	данные отсутствуют	данные отсутствуют
11549	93580.22	116344.84	данные отсутствуют	данные отсутствуют
11550	93580.43	116344.76	данные отсутствуют	данные отсутствуют
11551	93580.64	116344.7	данные отсутствуют	данные отсутствуют
11552	93580.85	116344.65	данные отсутствуют	данные отсутствуют
11553	93581.06	116344.6	данные отсутствуют	данные отсутствуют
11554	93581.28	116344.56	данные отсутствуют	данные отсутствуют
11555	93581.49	116344.54	данные отсутствуют	данные отсутствуют
11556	93581.71	116344.52	данные отсутствуют	данные отсутствуют
11557	93581.93	116344.51	данные отсутствуют	данные отсутствуют
11558	93582.15	116344.51	данные отсутствуют	данные отсутствуют
11559	93582.36	116344.53	данные отсутствуют	данные отсутствуют
11560	93582.58	116344.55	данные отсутствуют	данные отсутствуют
11561	93582.8	116344.58	данные отсутствуют	данные отсутствуют
11562	93583.01	116344.62	данные отсутствуют	данные отсутствуют
11563	93583.22	116344.67	данные отсутствуют	данные отсутствуют
11564	93583.44	116344.72	данные отсутствуют	данные отсутствуют
Государственный регистратор				ФГИС ЕГРН
полное наименование должности			подпись	инициалы, фамилия

М.П.

Выписка из Единого государственного реестра недвижимости об объекте недвижимости
Сведения о частях земельного участка

Земельный участок			
(вид объекта недвижимости)			
Лист № Раздела 4.2	Всего листов раздела 4.2:	Всего разделов:	Всего листов выписки:
04.04.2022 № 99/2022/459148765			
Кадастровый номер:		78:31:0151502:17	

Номер точки	Координаты, м		Описание закрепления на местности	Средняя квадратическая погрешность определения координат характерных точек границы части земельного участка, м
	X	Y		
1	2	3	4	5
11565	93583.64	116344.79	данные отсутствуют	данные отсутствуют
11566	93583.85	116344.87	данные отсутствуют	данные отсутствуют
11567	93584.05	116344.95	данные отсутствуют	данные отсутствуют
11568	93584.25	116345.05	данные отсутствуют	данные отсутствуют
11569	93584.44	116345.15	данные отсутствуют	данные отсутствуют
11570	93584.63	116345.26	данные отсутствуют	данные отсутствуют
11571	93584.81	116345.38	данные отсутствуют	данные отсутствуют
11572	93584.99	116345.51	данные отсутствуют	данные отсутствуют
11573	93585.16	116345.64	данные отсутствуют	данные отсутствуют
11574	93585.33	116345.78	данные отсутствуют	данные отсутствуют
11575	93585.48	116345.93	данные отсутствуют	данные отсутствуют
11576	93585.64	116346.09	данные отсутствуют	данные отсутствуют
11577	93585.78	116346.25	данные отсутствуют	данные отсутствуют
11578	93585.92	116346.42	данные отсутствуют	данные отсутствуют
11579	93586.05	116346.59	данные отсутствуют	данные отсутствуют
11580	93586.18	116346.77	данные отсутствуют	данные отсутствуют
11581	93586.29	116346.96	данные отсутствуют	данные отсутствуют
Государственный регистратор				ФГИС ЕГРН
полное наименование должности			подпись	инициалы, фамилия

М.П.

Выписка из Единого государственного реестра недвижимости об объекте недвижимости
Сведения о частях земельного участка

Земельный участок			
(вид объекта недвижимости)			
Лист № Раздела 4.2	Всего листов раздела 4.2:	Всего разделов:	Всего листов выписки:
04.04.2022 № 99/2022/459148765			
Кадастровый номер:		78:31:0151502:17	

Номер точки	Координаты, м		Описание закрепления на местности	Средняя квадратическая погрешность определения координат характерных точек границы части земельного участка, м
	X	Y		
1	2	3	4	5
11582	93586.4	116347.15	данные отсутствуют	данные отсутствуют
11583	93586.5	116347.34	данные отсутствуют	данные отсутствуют
11584	93586.59	116347.54	данные отсутствуют	данные отсутствуют
11585	93586.67	116347.74	данные отсутствуют	данные отсутствуют
11586	93586.75	116347.95	данные отсутствуют	данные отсутствуют
11587	93586.81	116348.16	данные отсутствуют	данные отсутствуют
11588	93586.86	116348.37	данные отсутствуют	данные отсутствуют
11589	93586.91	116348.58	данные отсутствуют	данные отсутствуют
11590	93588.6	116357.48	данные отсутствуют	данные отсутствуют
11591	93614.6	116354.31	данные отсутствуют	данные отсутствуют
11592	93614.52	116354.03	данные отсутствуют	данные отсутствуют
11593	93614.47	116353.82	данные отсутствуют	данные отсутствуют
11594	93614.44	116353.6	данные отсутствуют	данные отсутствуют
11595	93614.41	116353.38	данные отсутствуют	данные отсутствуют
11596	93614.39	116353.16	данные отсутствуют	данные отсутствуют
11597	93614.39	116352.94	данные отсутствуют	данные отсутствуют
11598	93614.39	116352.72	данные отсутствуют	данные отсутствуют
Государственный регистратор				ФГИС ЕГРН
полное наименование должности			подпись	инициалы, фамилия

М.П.

Выписка из Единого государственного реестра недвижимости об объекте недвижимости
Сведения о частях земельного участка

Земельный участок			
(вид объекта недвижимости)			
Лист № Раздела 4.2	Всего листов раздела 4.2:	Всего разделов:	Всего листов выписки:
04.04.2022 № 99/2022/459148765			
Кадастровый номер:		78:31:0151502:17	

Номер точки	Координаты, м		Описание закрепления на местности	Средняя квадратическая погрешность определения координат характерных точек границы части земельного участка, м
	X	Y		
1	2	3	4	5
11599	93614.4	116352.5	данные отсутствуют	данные отсутствуют
11600	93614.42	116352.28	данные отсутствуют	данные отсутствуют
11601	93614.45	116352.07	данные отсутствуют	данные отсутствуют
11602	93614.49	116351.85	данные отсутствуют	данные отсутствуют
11603	93614.54	116351.64	данные отсутствуют	данные отсутствуют
11604	93614.6	116351.43	данные отсутствуют	данные отсутствуют
11605	93614.67	116351.22	данные отсутствуют	данные отсутствуют
11606	93614.75	116351.01	данные отсутствуют	данные отсутствуют
11607	93614.84	116350.81	данные отсутствуют	данные отсутствуют
11608	93614.93	116350.61	данные отсутствуют	данные отсутствуют
11609	93615.04	116350.42	данные отсутствуют	данные отсутствуют
11610	93615.15	116350.23	данные отсутствуют	данные отсутствуют
11611	93615.27	116350.05	данные отсутствуют	данные отсутствуют
11612	93615.4	116349.87	данные отсутствуют	данные отсутствуют
11613	93615.53	116349.7	данные отсутствуют	данные отсутствуют
11614	93615.68	116349.53	данные отсутствуют	данные отсутствуют
11615	93615.83	116349.37	данные отсутствуют	данные отсутствуют
Государственный регистратор				ФГИС ЕГРН
полное наименование должности			подпись	инициалы, фамилия

М.П.

Выписка из Единого государственного реестра недвижимости об объекте недвижимости
Сведения о частях земельного участка

Земельный участок			
(вид объекта недвижимости)			
Лист № Раздела 4.2	Всего листов раздела 4.2:	Всего разделов:	Всего листов выписки:
04.04.2022 № 99/2022/459148765			
Кадастровый номер:		78:31:0151502:17	

Номер точки	Координаты, м		Описание закрепления на местности	Средняя квадратическая погрешность определения координат характерных точек границы части земельного участка, м
	X	Y		
1	2	3	4	5
11616	93615.98	116349.22	данные отсутствуют	данные отсутствуют
11617	93616.15	116349.07	данные отсутствуют	данные отсутствуют
11618	93616.32	116348.93	данные отсутствуют	данные отсутствуют
11619	93616.5	116348.8	данные отсутствуют	данные отсутствуют
11620	93616.68	116348.68	данные отсутствуют	данные отсутствуют
11621	93616.86	116348.56	данные отсутствуют	данные отсутствуют
11622	93617.06	116348.46	данные отсутствуют	данные отсутствуют
11623	93617.25	116348.36	данные отсутствуют	данные отсутствуют
11624	93617.45	116348.27	данные отсутствуют	данные отсутствуют
11625	93617.66	116348.19	данные отсутствуют	данные отсутствуют
11626	93617.87	116348.12	данные отсутствуют	данные отсутствуют
11627	93618.08	116348.05	данные отсутствуют	данные отсутствуют
11628	93618.29	116348	данные отсутствуют	данные отсутствуют
11629	93618.5	116347.96	данные отсутствуют	данные отсутствуют
11630	93618.72	116347.92	данные отсутствуют	данные отсутствуют
11631	93618.94	116347.9	данные отсутствуют	данные отсутствуют
11632	93619.16	116347.88	данные отсутствуют	данные отсутствуют
Государственный регистратор				ФГИС ЕГРН
полное наименование должности			подпись	инициалы, фамилия

М.П.

Выписка из Единого государственного реестра недвижимости об объекте недвижимости
Сведения о частях земельного участка

Земельный участок			
<small>(вид объекта недвижимости)</small>			
Лист № Раздела 4.2	Всего листов раздела 4.2:	Всего разделов:	Всего листов выписки:
04.04.2022 № 99/2022/459148765			
Кадастровый номер:		78:31:0151502:17	

Номер точки	Координаты, м		Описание закрепления на местности	Средняя квадратическая погрешность определения координат характерных точек границы части земельного участка, м
	X	Y		
1	2	3	4	5
11633	93619.38	116347.88	данные отсутствуют	данные отсутствуют
11634	93619.6	116347.88	данные отсутствуют	данные отсутствуют
11635	93619.82	116347.9	данные отсутствуют	данные отсутствуют
11636	93620.04	116347.92	данные отсутствуют	данные отсутствуют
11637	93620.25	116347.95	данные отсутствуют	данные отсутствуют
11638	93620.47	116348	данные отсутствуют	данные отсутствуют
11639	93620.68	116348.05	данные отсутствуют	данные отсутствуют
11640	93620.89	116348.11	данные отсутствуют	данные отсутствуют
11641	93621.1	116348.18	данные отсутствуют	данные отсутствуют
11642	93621.31	116348.26	данные отсутствуют	данные отсутствуют
11643	93621.51	116348.35	данные отсутствуют	данные отсутствуют
11644	93621.7	116348.45	данные отсутствуют	данные отсутствуют
11645	93621.9	116348.55	данные отсутствуют	данные отсутствуют
11646	93622.08	116348.67	данные отсутствуют	данные отсутствуют
11647	93622.27	116348.79	данные отсутствуют	данные отсутствуют
11648	93622.44	116348.92	данные отсутствуют	данные отсутствуют
11649	93622.61	116349.06	данные отсутствуют	данные отсутствуют
Государственный регистратор				ФГИС ЕГРН
полное наименование должности			подпись	инициалы, фамилия

М.П.

Выписка из Единого государственного реестра недвижимости об объекте недвижимости
Сведения о частях земельного участка

Земельный участок			
(вид объекта недвижимости)			
Лист № Раздела 4.2	Всего листов раздела 4.2:	Всего разделов:	Всего листов выписки:
04.04.2022 № 99/2022/459148765			
Кадастровый номер:		78:31:0151502:17	

Номер точки	Координаты, м		Описание закрепления на местности	Средняя квадратическая погрешность определения координат характерных точек границы части земельного участка, м
	X	Y		
1	2	3	4	5
11650	93622.78	116349.2	данные отсутствуют	данные отсутствуют
11651	93622.94	116349.35	данные отсутствуют	данные отсутствуют
11652	93623.09	116349.51	данные отсутствуют	данные отсутствуют
11653	93623.23	116349.68	данные отсутствуют	данные отсутствуют
11654	93623.37	116349.85	данные отсутствуют	данные отсутствуют
11655	93623.5	116350.03	данные отсутствуют	данные отсутствуют
11656	93623.62	116350.21	данные отсутствуют	данные отсутствуют
11657	93624.33	116351.34	данные отсутствуют	данные отсутствуют
11658	93629.74	116347.74	данные отсутствуют	данные отсутствуют
11659	93629.78	116347.52	данные отсутствуют	данные отсутствуют
11660	93629.83	116347.31	данные отсутствуют	данные отсутствуют
11661	93629.89	116347.1	данные отсутствуют	данные отсутствуют
11662	93629.96	116346.89	данные отсутствуют	данные отсутствуют
11663	93630.03	116346.68	данные отсутствуют	данные отсутствуют
11664	93630.12	116346.48	данные отсутствуют	данные отсутствуют
11665	93630.21	116346.28	данные отсутствуют	данные отсутствуют
11666	93630.32	116346.09	данные отсутствуют	данные отсутствуют
Государственный регистратор				ФГИС ЕГРН
полное наименование должности			подпись	инициалы, фамилия

М.П.

Выписка из Единого государственного реестра недвижимости об объекте недвижимости
Сведения о частях земельного участка

Земельный участок			
(вид объекта недвижимости)			
Лист № Раздела 4.2	Всего листов раздела 4.2:	Всего разделов:	Всего листов выписки:
04.04.2022 № 99/2022/459148765			
Кадастровый номер:		78:31:0151502:17	

Номер точки	Координаты, м		Описание закрепления на местности	Средняя квадратическая погрешность определения координат характерных точек границы части земельного участка, м
	X	Y		
1	2	3	4	5
11667	93630.43	116345.9	данные отсутствуют	данные отсутствуют
11668	93630.55	116345.72	данные отсутствуют	данные отсутствуют
11669	93630.68	116345.54	данные отсутствуют	данные отсутствуют
11670	93630.81	116345.37	данные отсутствуют	данные отсутствуют
11671	93630.96	116345.2	данные отсутствуют	данные отсутствуют
11672	93631.11	116345.05	данные отсутствуют	данные отсутствуют
11673	93631.26	116344.89	данные отсутствуют	данные отсутствуют
11674	93631.43	116344.75	данные отсутствуют	данные отсутствуют
11675	93631.6	116344.61	данные отсутствуют	данные отсутствуют
11676	93631.77	116344.48	данные отсутствуют	данные отсутствуют
11677	93631.95	116344.36	данные отсутствуют	данные отсутствуют
11678	93632.14	116344.24	данные отсутствуют	данные отсутствуют
11679	93632.33	116344.13	данные отсутствуют	данные отсутствуют
11680	93632.53	116344.04	данные отсутствуют	данные отсутствуют
11681	93632.73	116343.95	данные отсутствуют	данные отсутствуют
11682	93632.93	116343.87	данные отсутствуют	данные отсутствуют
11683	93633.14	116343.8	данные отсутствуют	данные отсутствуют
Государственный регистратор				ФГИС ЕГРН
полное наименование должности			подпись	инициалы, фамилия

М.П.

Выписка из Единого государственного реестра недвижимости об объекте недвижимости
Сведения о частях земельного участка

Земельный участок			
(вид объекта недвижимости)			
Лист № Раздела 4.2	Всего листов раздела 4.2:	Всего разделов:	Всего листов выписки:
04.04.2022 № 99/2022/459148765			
Кадастровый номер:		78:31:0151502:17	

Номер точки	Координаты, м		Описание закрепления на местности	Средняя квадратическая погрешность определения координат характерных точек границы части земельного участка, м
	X	Y		
1	2	3	4	5
11684	93633.35	116343.73	данные отсутствуют	данные отсутствуют
11685	93633.56	116343.68	данные отсутствуют	данные отсутствуют
11686	93633.77	116343.64	данные отсутствуют	данные отсутствуют
11687	93633.99	116343.6	данные отсутствуют	данные отсутствуют
11688	93634.21	116343.58	данные отсутствуют	данные отсутствуют
11689	93634.43	116343.56	данные отсутствуют	данные отсутствуют
11690	93634.65	116343.56	данные отсутствуют	данные отсутствуют
11691	93634.86	116343.56	данные отсутствуют	данные отсутствуют
11692	93635.08	116343.58	данные отсутствуют	данные отсутствуют
11693	93635.3	116343.6	данные отсутствуют	данные отсутствуют
11694	93635.51	116343.63	данные отсутствуют	данные отсутствуют
11695	93643.09	116337.36	данные отсутствуют	данные отсутствуют
11696	93643.42	116337.11	данные отсутствуют	данные отсутствуют
11697	93643.77	116336.89	данные отсутствуют	данные отсутствуют
11698	93644.14	116336.69	данные отсутствуют	данные отсутствуют
11699	93644.49	116336.54	данные отсутствуют	данные отсутствуют
11700	93654.77	116332.61	данные отсутствуют	данные отсутствуют
Государственный регистратор				ФГИС ЕГРН
полное наименование должности			подпись	инициалы, фамилия

М.П.

Выписка из Единого государственного реестра недвижимости об объекте недвижимости
Сведения о частях земельного участка

Земельный участок			
(вид объекта недвижимости)			
Лист № Раздела 4.2	Всего листов раздела 4.2:	Всего разделов:	Всего листов выписки:
04.04.2022 № 99/2022/459148765			
Кадастровый номер:		78:31:0151502:17	

Номер точки	Координаты, м		Описание закрепления на местности	Средняя квадратическая погрешность определения координат характерных точек границы части земельного участка, м
	X	Y		
1	2	3	4	5
11701	93655.07	116332.51	данные отсутствуют	данные отсутствуют
11702	93655.37	116332.42	данные отсутствуют	данные отсутствуют
11703	93655.68	116332.36	данные отсутствуют	данные отсутствуют
11704	93657.52	116332.03	данные отсутствуют	данные отсутствуют
11705	93657.67	116332	данные отсутствуют	данные отсутствуют
11706	93657.83	116331.98	данные отсутствуют	данные отсутствуют
11707	93657.98	116331.97	данные отсутствуют	данные отсутствуют
11708	93660.73	116331.74	данные отсутствуют	данные отсутствуют
11709	93660.95	116331.73	данные отсутствуют	данные отсутствуют
11710	93661.17	116331.72	данные отсутствуют	данные отсутствуют
11711	93661.39	116331.73	данные отсутствуют	данные отсутствуют
11712	93661.61	116331.74	данные отсутствуют	данные отсутствуют
11713	93661.83	116331.77	данные отсутствуют	данные отсутствуют
11714	93662.05	116331.8	данные отсутствуют	данные отсутствуют
11715	93662.27	116331.85	данные отсутствуют	данные отсутствуют
11716	93662.48	116331.9	данные отсутствуют	данные отсутствуют
11717	93662.69	116331.97	данные отсутствуют	данные отсутствуют
Государственный регистратор				ФГИС ЕГРН
полное наименование должности			подпись	инициалы, фамилия

М.П.

Выписка из Единого государственного реестра недвижимости об объекте недвижимости
Сведения о частях земельного участка

Земельный участок			
(вид объекта недвижимости)			
Лист № Раздела 4.2	Всего листов раздела 4.2:	Всего разделов:	Всего листов выписки:
04.04.2022 № 99/2022/459148765			
Кадастровый номер:		78:31:0151502:17	

Номер точки	Координаты, м		Описание закрепления на местности	Средняя квадратическая погрешность определения координат характерных точек границы части земельного участка, м
	X	Y		
1	2	3	4	5
11718	93662.9	116332.04	данные отсутствуют	данные отсутствуют
11719	93663.11	116332.12	данные отсутствуют	данные отсутствуют
11720	93663.31	116332.21	данные отсутствуют	данные отсутствуют
11721	93663.51	116332.31	данные отсутствуют	данные отсутствуют
11722	93663.7	116332.42	данные отсутствуют	данные отсутствуют
11723	93663.89	116332.54	данные отсутствуют	данные отсутствуют
11724	93664.07	116332.66	данные отсутствуют	данные отсутствуют
11725	93664.25	116332.8	данные отсутствуют	данные отсутствуют
11726	93664.42	116332.94	данные отсутствуют	данные отсутствуют
11727	93664.58	116333.09	данные отсутствуют	данные отсутствуют
11728	93664.74	116333.24	данные отсутствуют	данные отсутствуют
11729	93664.89	116333.4	данные отсутствуют	данные отсутствуют
11730	93665.03	116333.57	данные отсутствуют	данные отсутствуют
11731	93665.17	116333.75	данные отсутствуют	данные отсутствуют
11732	93665.29	116333.93	данные отсутствуют	данные отсутствуют
11733	93665.41	116334.11	данные отсутствуют	данные отсутствуют
11734	93665.53	116334.3	данные отсутствуют	данные отсутствуют
Государственный регистратор				ФГИС ЕГРН
полное наименование должности			подпись	инициалы, фамилия

М.П.

Выписка из Единого государственного реестра недвижимости об объекте недвижимости
Сведения о частях земельного участка

Земельный участок			
(вид объекта недвижимости)			
Лист № Раздела 4.2	Всего листов раздела 4.2:	Всего разделов:	Всего листов выписки:
04.04.2022 № 99/2022/459148765			
Кадастровый номер:		78:31:0151502:17	

Номер точки	Координаты, м		Описание закрепления на местности	Средняя квадратическая погрешность определения координат характерных точек границы части земельного участка, м
	X	Y		
1	2	3	4	5
11735	93665.63	116334.5	данные отсутствуют	данные отсутствуют
11736	93665.72	116334.7	данные отсутствуют	данные отсутствуют
11737	93665.81	116334.9	данные отсутствуют	данные отсутствуют
11738	93665.88	116335.11	данные отсутствуют	данные отсутствуют
11739	93665.95	116335.32	данные отсутствуют	данные отсутствуют
11740	93666.01	116335.54	данные отсутствуют	данные отсутствуют
11741	93666.05	116335.75	данные отсутствуют	данные отсутствуют
11742	93666.09	116335.97	данные отсутствуют	данные отсутствуют
11743	93666.13	116336.3	данные отсутствуют	данные отсутствуют
11744	93666.15	116336.63	данные отсутствуют	данные отсутствуют
11745	93666.15	116336.85	данные отсутствуют	данные отсутствуют
11746	93666.14	116337.07	данные отсутствуют	данные отсутствуют
11747	93666.11	116337.29	данные отсутствуют	данные отсутствуют
11748	93666.08	116337.51	данные отсутствуют	данные отсутствуют
11749	93666.04	116337.73	данные отсутствуют	данные отсутствуют
11750	93666	116337.95	данные отсутствуют	данные отсутствуют
11751	93665.94	116338.16	данные отсутствуют	данные отсутствуют
Государственный регистратор				ФГИС ЕГРН
полное наименование должности			подпись	инициалы, фамилия

М.П.

Выписка из Единого государственного реестра недвижимости об объекте недвижимости
Сведения о частях земельного участка

Земельный участок			
(вид объекта недвижимости)			
Лист № Раздела 4.2	Всего листов раздела 4.2:	Всего разделов:	Всего листов выписки:
04.04.2022 № 99/2022/459148765			
Кадастровый номер:		78:31:0151502:17	

Номер точки	Координаты, м		Описание закрепления на местности	Средняя квадратическая погрешность определения координат характерных точек границы части земельного участка, м
	X	Y		
1	2	3	4	5
11752	93665.87	116338.37	данные отсутствуют	данные отсутствуют
11753	93665.79	116338.58	данные отсутствуют	данные отсутствуют
11754	93665.7	116338.78	данные отсутствуют	данные отсутствуют
11755	93665.61	116338.98	данные отсутствуют	данные отсутствуют
11756	93665.5	116339.17	данные отсутствуют	данные отсутствуют
11757	93665.39	116339.36	данные отсутствуют	данные отсутствуют
11758	93665.27	116339.55	данные отсутствуют	данные отсутствуют
11759	93665.14	116339.73	данные отсутствуют	данные отсутствуют
11760	93665	116339.9	данные отсутствуют	данные отсутствуют
11761	93664.86	116340.07	данные отсутствуют	данные отсутствуют
11762	93664.71	116340.23	данные отсутствуют	данные отсутствуют
11763	93664.55	116340.38	данные отсутствуют	данные отсутствуют
11764	93664.38	116340.53	данные отсутствуют	данные отсутствуют
11765	93664.21	116340.67	данные отсутствуют	данные отсутствуют
11766	93664.03	116340.8	данные отсутствуют	данные отсутствуют
11767	93663.85	116340.93	данные отсутствуют	данные отсутствуют
11768	93663.66	116341.04	данные отсутствуют	данные отсутствуют
Государственный регистратор				ФГИС ЕГРН
полное наименование должности			подпись	инициалы, фамилия

М.П.

Выписка из Единого государственного реестра недвижимости об объекте недвижимости
Сведения о частях земельного участка

Земельный участок			
(вид объекта недвижимости)			
Лист № Раздела 4.2	Всего листов раздела 4.2:	Всего разделов:	Всего листов выписки:
04.04.2022 № 99/2022/459148765			
Кадастровый номер:		78:31:0151502:17	

Номер точки	Координаты, м		Описание закрепления на местности	Средняя квадратическая погрешность определения координат характерных точек границы части земельного участка, м
	X	Y		
1	2	3	4	5
11769	93663.47	116341.15	данные отсутствуют	данные отсутствуют
11770	93663.27	116341.25	данные отсутствуют	данные отсутствуют
11771	93663.07	116341.34	данные отсутствуют	данные отсутствуют
11772	93662.86	116341.42	данные отсутствуют	данные отсутствуют
11773	93662.65	116341.49	данные отсутствуют	данные отсутствуют
11774	93662.44	116341.55	данные отсутствуют	данные отсутствуют
11775	93662.23	116341.6	данные отсутствуют	данные отсутствуют
11776	93662.01	116341.64	данные отсутствуют	данные отсутствуют
11777	93661.79	116341.68	данные отсутствуют	данные отсутствуют
11778	93661.57	116341.7	данные отсутствуют	данные отсутствуют
11779	93659.05	116341.91	данные отсутствуют	данные отсутствуют
11780	93657.91	116342.12	данные отсутствуют	данные отсутствуют
11781	93648.83	116345.59	данные отсутствуют	данные отсутствуют
11782	93648.11	116346.19	данные отсутствуют	данные отсутствуют
11783	93648.18	116346.34	данные отсутствуют	данные отсутствуют
11784	93648.33	116346.72	данные отсутствуют	данные отсутствуют
11785	93648.45	116347.11	данные отсутствуют	данные отсутствуют
Государственный регистратор				ФГИС ЕГРН
полное наименование должности			подпись	инициалы, фамилия

М.П.

Выписка из Единого государственного реестра недвижимости об объекте недвижимости
Сведения о частях земельного участка

Земельный участок			
(вид объекта недвижимости)			
Лист № Раздела 4.2	Всего листов раздела 4.2:	Всего разделов:	Всего листов выписки:
04.04.2022 № 99/2022/459148765			
Кадастровый номер:		78:31:0151502:17	

Номер точки	Координаты, м		Описание закрепления на местности	Средняя квадратическая погрешность определения координат характерных точек границы части земельного участка, м
	X	Y		
1	2	3	4	5
11786	93648.54	116347.52	данные отсутствуют	данные отсутствуют
11787	93648.6	116347.93	данные отсутствуют	данные отсутствуют
11788	93648.62	116348.34	данные отсутствуют	данные отсутствуют
11789	93648.61	116348.75	данные отсутствуют	данные отсутствуют
11790	93648.56	116349.16	данные отсутствуют	данные отсутствуют
11791	93648.48	116349.57	данные отсутствуют	данные отсутствуют
11792	93648.37	116349.97	данные отсутствуют	данные отсутствуют
11793	93648.3	116350.15	данные отсутствуют	данные отсутствуют
11794	93653.02	116351.05	данные отсутствуют	данные отсутствуют
11795	93653.23	116351.1	данные отсутствуют	данные отсутствуют
11796	93653.45	116351.15	данные отсутствуют	данные отсутствуют
11797	93653.65	116351.22	данные отсутствуют	данные отсутствуют
11798	93653.86	116351.29	данные отсутствуют	данные отсутствуют
11799	93654.06	116351.37	данные отсутствуют	данные отсутствуют
11800	93654.26	116351.46	данные отсутствуют	данные отсутствуют
11801	93654.46	116351.56	данные отсутствуют	данные отсутствуют
11802	93654.65	116351.67	данные отсутствуют	данные отсутствуют
Государственный регистратор				ФГИС ЕГРН
полное наименование должности			подпись	инициалы, фамилия

М.П.

Выписка из Единого государственного реестра недвижимости об объекте недвижимости
Сведения о частях земельного участка

Земельный участок			
(вид объекта недвижимости)			
Лист № Раздела 4.2	Всего листов раздела 4.2:	Всего разделов:	Всего листов выписки:
04.04.2022 № 99/2022/459148765			
Кадастровый номер:		78:31:0151502:17	

Номер точки	Координаты, м		Описание закрепления на местности	Средняя квадратическая погрешность определения координат характерных точек границы части земельного участка, м
	X	Y		
1	2	3	4	5
11803	93654.83	116351.79	данные отсутствуют	данные отсутствуют
11804	93655.01	116351.91	данные отсутствуют	данные отсутствуют
11805	93655.18	116352.04	данные отсутствуют	данные отсутствуют
11806	93655.35	116352.18	данные отсутствуют	данные отсутствуют
11807	93655.51	116352.33	данные отсутствуют	данные отсутствуют
11808	93655.67	116352.48	данные отсутствуют	данные отсутствуют
11809	93655.82	116352.64	данные отсутствуют	данные отсутствуют
11810	93655.96	116352.81	данные отсутствуют	данные отсутствуют
11811	93656.09	116352.98	данные отсутствуют	данные отсутствуют
11812	93656.22	116353.16	данные отсутствуют	данные отсутствуют
11813	93656.34	116353.34	данные отсутствуют	данные отсутствуют
11814	93656.45	116353.53	данные отсутствуют	данные отсутствуют
11815	93656.55	116353.73	данные отсутствуют	данные отсутствуют
11816	93656.64	116353.92	данные отсутствуют	данные отсутствуют
11817	93656.73	116354.12	данные отсутствуют	данные отсутствуют
11818	93656.81	116354.33	данные отсутствуют	данные отсутствуют
11819	93656.87	116354.54	данные отсутствуют	данные отсутствуют
Государственный регистратор				ФГИС ЕГРН
полное наименование должности			подпись	инициалы, фамилия

М.П.

Выписка из Единого государственного реестра недвижимости об объекте недвижимости
Сведения о частях земельного участка

Земельный участок			
<small>(вид объекта недвижимости)</small>			
Лист № Раздела 4.2	Всего листов раздела 4.2:	Всего разделов:	Всего листов выписки:
04.04.2022 № 99/2022/459148765			
Кадастровый номер:		78:31:0151502:17	

Номер точки	Координаты, м		Описание закрепления на местности	Средняя квадратическая погрешность определения координат характерных точек границы части земельного участка, м
	X	Y		
1	2	3	4	5
11820	93656.93	116354.75	данные отсутствуют	данные отсутствуют
11821	93656.98	116354.96	данные отсутствуют	данные отсутствуют
11822	93657.02	116355.18	данные отсутствуют	данные отсутствуют
11823	93657.05	116355.39	данные отсутствуют	данные отсутствуют
11824	93657.07	116355.61	данные отсутствуют	данные отсутствуют
11825	93657.08	116355.83	данные отсутствуют	данные отсутствуют
11826	93657.08	116356.05	данные отсутствуют	данные отсутствуют
11827	93657.07	116356.27	данные отсутствуют	данные отсутствуют
11828	93657.05	116356.48	данные отсутствуют	данные отсутствуют
11829	93657.03	116356.7	данные отсутствуют	данные отсутствуют
11830	93656.99	116356.91	данные отсутствуют	данные отсутствуют
11831	93656.94	116357.13	данные отсутствуют	данные отсутствуют
11832	93656.89	116357.34	данные отсутствуют	данные отсутствуют
11833	93656.82	116357.55	данные отсутствуют	данные отсутствуют
11834	93656.75	116357.75	данные отсутствуют	данные отсутствуют
11835	93656.67	116357.96	данные отсутствуют	данные отсутствуют
11836	93656.57	116358.16	данные отсутствуют	данные отсутствуют
Государственный регистратор				ФГИС ЕГРН
полное наименование должности			подпись	инициалы, фамилия

М.П.

Выписка из Единого государственного реестра недвижимости об объекте недвижимости
Сведения о частях земельного участка

Земельный участок			
(вид объекта недвижимости)			
Лист № Раздела 4.2	Всего листов раздела 4.2:	Всего разделов:	Всего листов выписки:
04.04.2022 № 99/2022/459148765			
Кадастровый номер:		78:31:0151502:17	

Номер точки	Координаты, м		Описание закрепления на местности	Средняя квадратическая погрешность определения координат характерных точек границы части земельного участка, м
	X	Y		
1	2	3	4	5
11837	93656.47	116358.35	данные отсутствуют	данные отсутствуют
11838	93656.37	116358.54	данные отсутствуют	данные отсутствуют
11839	93656.25	116358.72	данные отсутствуют	данные отсутствуют
11840	93656.13	116358.9	данные отсутствуют	данные отсутствуют
11841	93655.99	116359.08	данные отсутствуют	данные отсутствуют
11842	93655.85	116359.25	данные отсутствуют	данные отсутствуют
11843	93655.71	116359.41	данные отсутствуют	данные отсутствуют
11844	93655.55	116359.56	данные отсутствуют	данные отсутствуют
11845	93655.39	116359.71	данные отсутствуют	данные отсутствуют
11846	93655.23	116359.85	данные отсутствуют	данные отсутствуют
11847	93655.05	116359.99	данные отсутствуют	данные отсутствуют
11848	93654.87	116360.11	данные отсутствуют	данные отсутствуют
11849	93654.69	116360.23	данные отсутствуют	данные отсутствуют
11850	93654.5	116360.34	данные отсутствуют	данные отсутствуют
11851	93654.31	116360.44	данные отсутствуют	данные отсутствуют
11852	93654.11	116360.54	данные отсутствуют	данные отсутствуют
11853	93653.91	116360.62	данные отсутствуют	данные отсутствуют
Государственный регистратор				ФГИС ЕГРН
полное наименование должности			подпись	инициалы, фамилия

М.П.

Выписка из Единого государственного реестра недвижимости об объекте недвижимости
Сведения о частях земельного участка

Земельный участок			
(вид объекта недвижимости)			
Лист № Раздела 4.2	Всего листов раздела 4.2:	Всего разделов:	Всего листов выписки:
04.04.2022 № 99/2022/459148765			
Кадастровый номер:		78:31:0151502:17	

Номер точки	Координаты, м		Описание закрепления на местности	Средняя квадратическая погрешность определения координат характерных точек границы части земельного участка, м
	X	Y		
1	2	3	4	5
11854	93653.7	116360.7	данные отсутствуют	данные отсутствуют
11855	93653.5	116360.76	данные отсутствуют	данные отсутствуют
11856	93653.29	116360.82	данные отсутствуют	данные отсутствуют
11857	93653.07	116360.87	данные отсутствуют	данные отсутствуют
11858	93652.86	116360.91	данные отсутствуют	данные отсутствуют
11859	93652.64	116360.94	данные отсутствуют	данные отсутствуют
11860	93652.42	116360.96	данные отсутствуют	данные отсутствуют
11861	93652.2	116360.97	данные отсутствуют	данные отсутствуют
11862	93651.99	116360.97	данные отсутствуют	данные отсутствуют
11863	93651.77	116360.96	данные отсутствуют	данные отсутствуют
11864	93651.55	116360.94	данные отсутствуют	данные отсутствуют
11865	93651.14	116360.87	данные отсутствуют	данные отсутствуют
11866	93645.6	116359.81	данные отсутствуют	данные отсутствуют
11867	93645.38	116359.85	данные отсутствуют	данные отсутствуют
11868	93644.97	116359.9	данные отсутствуют	данные отсутствуют
11869	93644.56	116359.92	данные отсутствуют	данные отсутствуют
11870	93644.15	116359.9	данные отсутствуют	данные отсутствуют
Государственный регистратор				ФГИС ЕГРН
полное наименование должности			подпись	инициалы, фамилия

М.П.

Выписка из Единого государственного реестра недвижимости об объекте недвижимости
Сведения о частях земельного участка

Земельный участок			
<small>(вид объекта недвижимости)</small>			
Лист № Раздела 4.2	Всего листов раздела 4.2:	Всего разделов:	Всего листов выписки:
04.04.2022 № 99/2022/459148765			
Кадастровый номер:		78:31:0151502:17	

Номер точки	Координаты, м		Описание закрепления на местности	Средняя квадратическая погрешность определения координат характерных точек границы части земельного участка, м
	X	Y		
1	2	3	4	5
11871	93643.74	116359.86	данные отсутствуют	данные отсутствуют
11872	93643.33	116359.77	данные отсутствуют	данные отсутствуют
11873	93642.94	116359.66	данные отсутствуют	данные отсутствуют
11874	93642.55	116359.51	данные отсутствуют	данные отсутствуют
11875	93642.18	116359.33	данные отсутствуют	данные отсутствуют
11876	93641.82	116359.12	данные отсутствуют	данные отсутствуют
11877	93641.5	116358.89	данные отсутствуют	данные отсутствуют
11878	93636.64	116355.16	данные отсутствуют	данные отсутствуют
11879	93635.51	116355.91	данные отсутствуют	данные отсутствуют
11880	93635.89	116356.49	данные отсутствуют	данные отсутствуют
11881	93635.99	116356.68	данные отсутствуют	данные отсутствуют
11882	93636.09	116356.88	данные отсутствуют	данные отсутствуют
11883	93636.17	116357.08	данные отсутствуют	данные отсутствуют
11884	93636.25	116357.29	данные отсутствуют	данные отсутствуют
11885	93636.32	116357.5	данные отсутствуют	данные отсутствуют
11886	93636.38	116357.71	данные отсутствуют	данные отсутствуют
11887	93636.43	116357.92	данные отсутствуют	данные отсутствуют
Государственный регистратор				ФГИС ЕГРН
полное наименование должности			подпись	инициалы, фамилия

М.П.

Выписка из Единого государственного реестра недвижимости об объекте недвижимости
Сведения о частях земельного участка

Земельный участок			
(вид объекта недвижимости)			
Лист № Раздела 4.2	Всего листов раздела 4.2:	Всего разделов:	Всего листов выписки:
04.04.2022 № 99/2022/459148765			
Кадастровый номер:		78:31:0151502:17	

Номер точки	Координаты, м		Описание закрепления на местности	Средняя квадратическая погрешность определения координат характерных точек границы части земельного участка, м
	X	Y		
1	2	3	4	5
11888	93636.47	116358.14	данные отсутствуют	данные отсутствуют
11889	93636.5	116358.35	данные отсутствуют	данные отсутствуют
11890	93636.52	116358.57	данные отсутствуют	данные отсутствуют
11891	93636.53	116358.79	данные отсутствуют	данные отсутствуют
11892	93636.54	116359.01	данные отсутствуют	данные отсутствуют
11893	93636.53	116359.23	данные отсутствуют	данные отсутствуют
11894	93636.51	116359.45	данные отсутствуют	данные отсутствуют
11895	93636.49	116359.66	данные отсутствуют	данные отсутствуют
11896	93636.45	116359.88	данные отсутствуют	данные отсутствуют
11897	93636.41	116360.09	данные отсутствуют	данные отсутствуют
11898	93636.35	116360.31	данные отсутствуют	данные отсутствуют
11899	93636.29	116360.52	данные отсутствуют	данные отсутствуют
11900	93636.21	116360.72	данные отсутствуют	данные отсутствуют
11901	93636.13	116360.93	данные отсутствуют	данные отсутствуют
11902	93636.04	116361.13	данные отсутствуют	данные отсутствуют
11903	93635.94	116361.32	данные отсутствуют	данные отсутствуют
11904	93635.78	116361.6	данные отсутствуют	данные отсутствуют

Государственный регистратор		ФГИС ЕГРН
полное наименование должности	подпись	инициалы, фамилия

М.П.

Выписка из Единого государственного реестра недвижимости об объекте недвижимости
Сведения о частях земельного участка

Земельный участок			
(вид объекта недвижимости)			
Лист № Раздела 4.2	Всего листов раздела 4.2:	Всего разделов:	Всего листов выписки:
04.04.2022 № 99/2022/459148765			
Кадастровый номер:		78:31:0151502:17	

Номер точки	Координаты, м		Описание закрепления на местности	Средняя квадратическая погрешность определения координат характерных точек границы части земельного участка, м
	X	Y		
1	2	3	4	5
11905	93635.59	116361.88	данные отсутствуют	данные отсутствуют
11906	93635.46	116362.05	данные отсутствуют	данные отсутствуют
11907	93635.32	116362.22	данные отсутствуют	данные отсутствуют
11908	93635.18	116362.38	данные отсутствуют	данные отсутствуют
11909	93635.02	116362.54	данные отсутствуют	данные отсутствуют
11910	93634.86	116362.69	данные отсутствуют	данные отсутствуют
11911	93634.69	116362.83	данные отсутствуют	данные отсутствуют
11912	93634.52	116362.97	данные отсутствуют	данные отсутствуют
11913	93634.34	116363.09	данные отсутствуют	данные отсутствуют
11914	93634.16	116363.21	данные отсутствуют	данные отсутствуют
11915	93633.97	116363.32	данные отсутствуют	данные отсутствуют
11916	93633.78	116363.43	данные отсутствуют	данные отсутствуют
11917	93633.58	116363.52	данные отсутствуют	данные отсутствуют
11918	93633.38	116363.61	данные отсутствуют	данные отсутствуют
11919	93633.17	116363.68	данные отсутствуют	данные отсутствуют
11920	93632.96	116363.75	данные отсутствуют	данные отсутствуют
11921	93632.75	116363.81	данные отсутствуют	данные отсутствуют

Государственный регистратор		ФГИС ЕГРН
полное наименование должности	подпись	инициалы, фамилия

М.П.

Выписка из Единого государственного реестра недвижимости об объекте недвижимости
Сведения о частях земельного участка

Земельный участок			
(вид объекта недвижимости)			
Лист № Раздела 4.2	Всего листов раздела 4.2:	Всего разделов:	Всего листов выписки:
04.04.2022 № 99/2022/459148765			
Кадастровый номер:		78:31:0151502:17	

Номер точки	Координаты, м		Описание закрепления на местности	Средняя квадратическая погрешность определения координат характерных точек границы части земельного участка, м
	X	Y		
1	2	3	4	5
11922	93632.54	116363.86	данные отсутствуют	данные отсутствуют
11923	93632.32	116363.9	данные отсутствуют	данные отсутствуют
11924	93632.11	116363.93	данные отсутствуют	данные отсутствуют
11925	93631.89	116363.95	данные отсутствуют	данные отсутствуют
11926	93631.67	116363.96	данные отсутствуют	данные отсутствуют
11927	93631.45	116363.96	данные отсутствуют	данные отсутствуют
11928	93631.23	116363.95	данные отсутствуют	данные отсутствуют
11929	93626.95	116363.68	данные отсутствуют	данные отсутствуют
11930	93622.95	116363.36	данные отсутствуют	данные отсутствуют
11931	93585.41	116367.95	данные отсутствуют	данные отсутствуют
11932	93571.55	116372.66	данные отсутствуют	данные отсутствуют
11933	93571.39	116372.92	данные отсутствуют	данные отсутствуют
11934	93570.63	116388.64	данные отсутствуют	данные отсутствуют
11935	93571.25	116393.75	данные отсутствуют	данные отсутствуют
11936	93571.29	116394.16	данные отсутствуют	данные отсутствуют
11937	93571.29	116394.57	данные отсутствуют	данные отсутствуют
11938	93571.25	116394.99	данные отсутствуют	данные отсутствуют
Государственный регистратор				ФГИС ЕГРН
полное наименование должности			подпись	инициалы, фамилия

М.П.

Выписка из Единого государственного реестра недвижимости об объекте недвижимости
Сведения о частях земельного участка

Земельный участок			
(вид объекта недвижимости)			
Лист № Раздела 4.2	Всего листов раздела 4.2:	Всего разделов:	Всего листов выписки:
04.04.2022 № 99/2022/459148765			
Кадастровый номер:		78:31:0151502:17	

Номер точки	Координаты, м		Описание закрепления на местности	Средняя квадратическая погрешность определения координат характерных точек границы части земельного участка, м
	X	Y		
1	2	3	4	5
11939	93571.18	116395.39	данные отсутствуют	данные отсутствуют
11940	93571.08	116395.79	данные отсутствуют	данные отсутствуют
11941	93570.94	116396.18	данные отсутствуют	данные отсутствуют
11942	93570.77	116396.56	данные отсутствуют	данные отсутствуют
11943	93570.58	116396.92	данные отсутствуют	данные отсутствуют
11944	93570.35	116397.27	данные отсутствуют	данные отсутствуют
11945	93570.09	116397.59	данные отсутствуют	данные отсутствуют
11946	93569.81	116397.9	данные отсутствуют	данные отсутствуют
11947	93569.51	116398.18	данные отсутствуют	данные отсутствуют
11948	93569.18	116398.43	данные отсутствуют	данные отсутствуют
11949	93568.83	116398.65	данные отсутствуют	данные отсутствуют
11950	93568.47	116398.85	данные отсутствуют	данные отсутствуют
11951	93568.18	116398.98	данные отсутствуют	данные отсутствуют
11952	93566.87	116404.12	данные отсутствуют	данные отсутствуют
11953	93566.47	116406.26	данные отсутствуют	данные отсутствуют
11954	93566.43	116406.47	данные отсутствуют	данные отсутствуют
11955	93566.37	116406.69	данные отсутствуют	данные отсутствуют
Государственный регистратор				ФГИС ЕГРН
полное наименование должности			подпись	инициалы, фамилия

М.П.

Выписка из Единого государственного реестра недвижимости об объекте недвижимости
Сведения о частях земельного участка

Земельный участок			
(вид объекта недвижимости)			
Лист № Раздела 4.2	Всего листов раздела 4.2:	Всего разделов:	Всего листов выписки:
04.04.2022 № 99/2022/459148765			
Кадастровый номер:		78:31:0151502:17	

Номер точки	Координаты, м		Описание закрепления на местности	Средняя квадратическая погрешность определения координат характерных точек границы части земельного участка, м
	X	Y		
1	2	3	4	5
11956	93566.31	116406.9	данные отсутствуют	данные отсутствуют
11957	93566.24	116407.1	данные отсутствуют	данные отсутствуют
11958	93566.16	116407.3	данные отсутствуют	данные отсутствуют
11959	93566.07	116407.5	данные отсутствуют	данные отсутствуют
11960	93565.97	116407.7	данные отсутствуют	данные отсутствуют
11961	93565.86	116407.89	данные отсутствуют	данные отсутствуют
11962	93565.75	116408.08	данные отсутствуют	данные отсутствуют
11963	93565.62	116408.26	данные отсутствуют	данные отсутствуют
11964	93565.49	116408.43	данные отсутствуют	данные отсутствуют
11965	93565.35	116408.6	данные отсутствуют	данные отсутствуют
11966	93565.21	116408.76	данные отсутствуют	данные отсутствуют
11967	93565.06	116408.92	данные отсутствуют	данные отсутствуют
11968	93564.9	116409.07	данные отсутствуют	данные отсутствуют
11969	93564.73	116409.21	данные отсутствуют	данные отсутствуют
11970	93564.56	116409.35	данные отсутствуют	данные отсутствуют
11971	93564.38	116409.48	данные отсутствуют	данные отсутствуют
11972	93564.2	116409.59	данные отсутствуют	данные отсутствуют
Государственный регистратор				ФГИС ЕГРН
полное наименование должности			подпись	инициалы, фамилия

М.П.

Выписка из Единого государственного реестра недвижимости об объекте недвижимости
Сведения о частях земельного участка

Земельный участок			
(вид объекта недвижимости)			
Лист № Раздела 4.2	Всего листов раздела 4.2:	Всего разделов:	Всего листов выписки:
04.04.2022 № 99/2022/459148765			
Кадастровый номер:		78:31:0151502:17	

Номер точки	Координаты, м		Описание закрепления на местности	Средняя квадратическая погрешность определения координат характерных точек границы части земельного участка, м
	X	Y		
1	2	3	4	5
11973	93564.01	116409.71	данные отсутствуют	данные отсутствуют
11974	93563.82	116409.81	данные отсутствуют	данные отсутствуют
11975	93563.62	116409.9	данные отсутствуют	данные отсутствуют
11976	93563.42	116409.99	данные отсутствуют	данные отсутствуют
11977	93563.22	116410.07	данные отсутствуют	данные отсутствуют
11978	93563.01	116410.14	данные отсутствуют	данные отсутствуют
11979	93562.8	116410.2	данные отсутствуют	данные отсутствуют
11980	93562.59	116410.25	данные отсутствуют	данные отсутствуют
11981	93562.37	116410.29	данные отсутствуют	данные отсутствуют
11982	93562.16	116410.32	данные отсутствуют	данные отсутствуют
11983	93561.94	116410.34	данные отсутствуют	данные отсутствуют
11984	93561.72	116410.35	данные отсутствуют	данные отсутствуют
11985	93561.5	116410.35	данные отсутствуют	данные отсутствуют
11986	93561.28	116410.35	данные отсутствуют	данные отсутствуют
11987	93561.07	116410.33	данные отсутствуют	данные отсутствуют
11988	93560.85	116410.31	данные отсутствуют	данные отсутствуют
11989	93560.63	116410.27	данные отсутствуют	данные отсутствуют
Государственный регистратор				ФГИС ЕГРН
полное наименование должности			подпись	инициалы, фамилия

М.П.

Выписка из Единого государственного реестра недвижимости об объекте недвижимости
Сведения о частях земельного участка

Земельный участок			
(вид объекта недвижимости)			
Лист № Раздела 4.2	Всего листов раздела 4.2:	Всего разделов:	Всего листов выписки:
04.04.2022 № 99/2022/459148765			
Кадастровый номер:		78:31:0151502:17	

Номер точки	Координаты, м		Описание закрепления на местности	Средняя квадратическая погрешность определения координат характерных точек границы части земельного участка, м
	X	Y		
1	2	3	4	5
11990	93560.42	116410.23	данные отсутствуют	данные отсутствуют
11991	93560.21	116410.17	данные отсутствуют	данные отсутствуют
11992	93560	116410.11	данные отсутствуют	данные отсутствуют
11993	93559.79	116410.04	данные отсутствуют	данные отсутствуют
11994	93559.59	116409.96	данные отсутствуют	данные отсутствуют
11995	93559.39	116409.87	данные отсутствуют	данные отсутствуют
11996	93559.2	116409.77	данные отсутствуют	данные отсутствуют
11997	93559.01	116409.66	данные отсутствуют	данные отсутствуют
11998	93558.82	116409.55	данные отсутствуют	данные отсутствуют
11999	93558.64	116409.42	данные отсутствуют	данные отсутствуют
12000	93558.46	116409.29	данные отсутствуют	данные отсутствуют
12001	93558.3	116409.15	данные отсутствуют	данные отсутствуют
12002	93558.13	116409.01	данные отсутствуют	данные отсутствуют
12003	93557.98	116408.85	данные отсутствуют	данные отсутствуют
12004	93557.83	116408.7	данные отсутствуют	данные отсутствуют
12005	93557.68	116408.53	данные отсутствуют	данные отсутствуют
12006	93557.55	116408.36	данные отсутствуют	данные отсутствуют
Государственный регистратор				ФГИС ЕГРН
полное наименование должности			подпись	инициалы, фамилия

М.П.

Выписка из Единого государственного реестра недвижимости об объекте недвижимости
Сведения о частях земельного участка

Земельный участок			
(вид объекта недвижимости)			
Лист № Раздела 4.2	Всего листов раздела 4.2:	Всего разделов:	Всего листов выписки:
04.04.2022 № 99/2022/459148765			
Кадастровый номер:		78:31:0151502:17	

Номер точки	Координаты, м		Описание закрепления на местности	Средняя квадратическая погрешность определения координат характерных точек границы части земельного участка, м
	X	Y		
1	2	3	4	5
12007	93557.42	116408.18	данные отсутствуют	данные отсутствуют
12008	93557.3	116408	данные отсутствуют	данные отсутствуют
12009	93557.19	116407.81	данные отсутствуют	данные отсутствуют
12010	93557.09	116407.62	данные отсутствуют	данные отсутствуют
12011	93556.99	116407.42	данные отсутствуют	данные отсутствуют
12012	93556.91	116407.22	данные отсутствуют	данные отсутствуют
12013	93556.83	116407.01	данные отсутствуют	данные отсутствуют
12014	93556.76	116406.81	данные отсутствуют	данные отсутствуют
12015	93556.7	116406.6	данные отсутствуют	данные отсутствуют
12016	93556.65	116406.38	данные отсутствуют	данные отсутствуют
12017	93556.61	116406.17	данные отсутствуют	данные отсутствуют
12018	93556.58	116405.95	данные отсутствуют	данные отсутствуют
12019	93556.56	116405.74	данные отсутствуют	данные отсутствуют
12020	93556.55	116405.52	данные отсутствуют	данные отсутствуют
12021	93556.54	116405.3	данные отсутствуют	данные отсутствуют
12022	93556.55	116405.08	данные отсутствуют	данные отсутствуют
12023	93556.57	116404.86	данные отсутствуют	данные отсутствуют
Государственный регистратор				ФГИС ЕГРН
полное наименование должности			подпись	инициалы, фамилия

М.П.

Выписка из Единого государственного реестра недвижимости об объекте недвижимости
Сведения о частях земельного участка

Земельный участок			
<small>(вид объекта недвижимости)</small>			
Лист № Раздела 4.2	Всего листов раздела 4.2:	Всего разделов:	Всего листов выписки:
04.04.2022 № 99/2022/459148765			
Кадастровый номер:		78:31:0151502:17	

Номер точки	Координаты, м		Описание закрепления на местности	Средняя квадратическая погрешность определения координат характерных точек границы части земельного участка, м
	X	Y		
1	2	3	4	5
12024	93556.59	116404.65	данные отсутствуют	данные отсутствуют
12025	93556.63	116404.43	данные отсутствуют	данные отсутствуют
12026	93557.06	116402.13	данные отсутствуют	данные отсутствуют
12027	93557.14	116401.8	данные отсутствуют	данные отсутствуют
12028	93560.65	116388.07	данные отсутствуют	данные отсутствуют
12029	93561.28	116375.11	данные отсутствуют	данные отсутствуют
12030	93552.79	116376.38	данные отсутствуют	данные отсутствуют
12031	93542.19	116378.46	данные отсутствуют	данные отсутствуют
12032	93525.92	116381.41	данные отсутствуют	данные отсутствуют
12033	93521.14	116382.17	данные отсутствуют	данные отсутствуют
12034	93521.19	116382.45	данные отсутствуют	данные отсутствуют
12035	93521.23	116382.86	данные отсутствуют	данные отсутствуют
12036	93521.24	116383.08	данные отсутствуют	данные отсутствуют
12037	93521.24	116383.3	данные отсутствуют	данные отсутствуют
12038	93521.22	116383.52	данные отсутствуют	данные отсутствуют
12039	93521.2	116383.75	данные отсутствуют	данные отсутствуют
12040	93521.17	116383.97	данные отсутствуют	данные отсутствуют
Государственный регистратор				ФГИС ЕГРН
полное наименование должности			подпись	инициалы, фамилия

М.П.

Выписка из Единого государственного реестра недвижимости об объекте недвижимости
Сведения о частях земельного участка

Земельный участок			
(вид объекта недвижимости)			
Лист № Раздела 4.2	Всего листов раздела 4.2:	Всего разделов:	Всего листов выписки:
04.04.2022 № 99/2022/459148765			
Кадастровый номер:		78:31:0151502:17	

Номер точки	Координаты, м		Описание закрепления на местности	Средняя квадратическая погрешность определения координат характерных точек границы части земельного участка, м
	X	Y		
1	2	3	4	5
12041	93521.13	116384.18	данные отсутствуют	данные отсутствуют
12042	93521.08	116384.4	данные отсутствуют	данные отсутствуют
12043	93521.02	116384.61	данные отсутствуют	данные отсутствуют
12044	93520.95	116384.82	данные отсутствуют	данные отсутствуют
12045	93520.87	116385.03	данные отсутствуют	данные отсутствуют
12046	93520.78	116385.23	данные отсутствуют	данные отсутствуют
12047	93520.69	116385.43	данные отсутствуют	данные отсутствуют
12048	93520.58	116385.63	данные отсутствуют	данные отсутствуют
12049	93520.47	116385.82	данные отсутствуют	данные отсутствуют
12050	93520.34	116386	данные отсутствуют	данные отсутствуют
12051	93520.21	116386.18	данные отсутствуют	данные отсутствуют
12052	93520.07	116386.36	данные отсутствуют	данные отсутствуют
12053	93519.93	116386.52	данные отсутствуют	данные отсутствуют
12054	93519.77	116386.68	данные отсутствуют	данные отсутствуют
12055	93519.53	116386.91	данные отсутствуют	данные отсутствуют
12056	93519.27	116387.12	данные отсутствуют	данные отсутствуют
12057	93519.09	116387.25	данные отсутствуют	данные отсутствуют
Государственный регистратор				ФГИС ЕГРН
полное наименование должности			подпись	инициалы, фамилия

М.П.

Выписка из Единого государственного реестра недвижимости об объекте недвижимости
Сведения о частях земельного участка

Земельный участок			
(вид объекта недвижимости)			
Лист № Раздела 4.2	Всего листов раздела 4.2:	Всего разделов:	Всего листов выписки:
04.04.2022 № 99/2022/459148765			
Кадастровый номер:		78:31:0151502:17	

Номер точки	Координаты, м		Описание закрепления на местности	Средняя квадратическая погрешность определения координат характерных точек границы части земельного участка, м
	X	Y		
1	2	3	4	5
12058	93518.91	116387.37	данные отсутствуют	данные отсутствуют
12059	93518.72	116387.49	данные отсутствуют	данные отсутствуют
12060	93518.52	116387.59	данные отсутствуют	данные отсутствуют
12061	93518.32	116387.69	данные отсутствуют	данные отсутствуют
12062	93518.12	116387.78	данные отсутствуют	данные отсутствуют
12063	93517.91	116387.86	данные отсутствуют	данные отсутствуют
12064	93517.7	116387.93	данные отсутствуют	данные отсутствуют
12065	93517.49	116387.99	данные отсутствуют	данные отсутствуют
12066	93517.27	116388.04	данные отсутствуют	данные отсутствуют
12067	93517.05	116388.08	данные отсутствуют	данные отсутствуют
12068	93516.84	116388.11	данные отсутствуют	данные отсутствуют
12069	93516.61	116388.13	данные отсутствуют	данные отсутствуют
12070	93516.39	116388.14	данные отсутствуют	данные отсутствуют
12071	93516.17	116388.14	данные отсутствуют	данные отсутствуют
12072	93515.95	116388.13	данные отсутствуют	данные отсутствуют
12073	93515.73	116388.12	данные отсутствуют	данные отсутствуют
12074	93515.51	116388.09	данные отсутствуют	данные отсутствуют
Государственный регистратор				ФГИС ЕГРН
полное наименование должности			подпись	инициалы, фамилия

М.П.

Выписка из Единого государственного реестра недвижимости об объекте недвижимости
Сведения о частях земельного участка

Земельный участок			
(вид объекта недвижимости)			
Лист № Раздела 4.2	Всего листов раздела 4.2:	Всего разделов:	Всего листов выписки:
04.04.2022 № 99/2022/459148765			
Кадастровый номер:		78:31:0151502:17	

Номер точки	Координаты, м		Описание закрепления на местности	Средняя квадратическая погрешность определения координат характерных точек границы части земельного участка, м
	X	Y		
1	2	3	4	5
12075	93515.29	116388.05	данные отсутствуют	данные отсутствуют
12076	93513.18	116387.64	данные отсутствуют	данные отсутствуют
12077	93512.77	116387.54	данные отсутствуют	данные отсутствуют
12078	93512.38	116387.41	данные отсутствуют	данные отсутствуют
12079	93512	116387.25	данные отсутствуют	данные отсутствуют
12080	93511.63	116387.06	данные отсутствуют	данные отсутствуют
12081	93511.29	116386.84	данные отсутствуют	данные отсутствуют
12082	93510.96	116386.59	данные отсутствуют	данные отсутствуют
12083	93510.65	116386.32	данные отсутствуют	данные отсутствуют
12084	93510.52	116386.19	данные отсутствуют	данные отсутствуют
12085	93508.65	116384.24	данные отсутствуют	данные отсутствуют
12086	93495.27	116386.78	данные отсутствуют	данные отсутствуют
12087	93488.85	116387.91	данные отсутствуют	данные отсутствуют
12088	93490.86	116390.83	данные отсутствуют	данные отсутствуют
12089	93490.98	116391.02	данные отсутствуют	данные отсутствуют
12090	93491.08	116391.21	данные отсутствуют	данные отсутствуют
12091	93491.18	116391.41	данные отсутствуют	данные отсутствуют
Государственный регистратор				ФГИС ЕГРН
полное наименование должности			подпись	инициалы, фамилия

М.П.

Выписка из Единого государственного реестра недвижимости об объекте недвижимости
Сведения о частях земельного участка

Земельный участок			
(вид объекта недвижимости)			
Лист № Раздела 4.2	Всего листов раздела 4.2:	Всего разделов:	Всего листов выписки:
04.04.2022 № 99/2022/459148765			
Кадастровый номер:		78:31:0151502:17	

Номер точки	Координаты, м		Описание закрепления на местности	Средняя квадратическая погрешность определения координат характерных точек границы части земельного участка, м
	X	Y		
1	2	3	4	5
12092	93491.28	116391.61	данные отсутствуют	данные отсутствуют
12093	93491.36	116391.82	данные отсутствуют	данные отсутствуют
12094	93491.43	116392.03	данные отсутствуют	данные отсутствуют
12095	93491.49	116392.24	данные отсутствуют	данные отсутствуют
12096	93491.55	116392.45	данные отсутствуют	данные отсутствуют
12097	93491.59	116392.67	данные отсутствуют	данные отсутствуют
12098	93491.63	116392.89	данные отсутствуют	данные отсутствуют
12099	93491.65	116393.11	данные отсутствуют	данные отсутствуют
12100	93491.66	116393.33	данные отсутствуют	данные отсутствуют
12101	93491.67	116393.57	данные отсутствуют	данные отсутствуют
12102	93491.67	116393.78	данные отсутствуют	данные отсутствуют
12103	93491.65	116394	данные отсутствуют	данные отсутствуют
12104	93491.63	116394.22	данные отсутствуют	данные отсутствуют
12105	93491.59	116394.44	данные отсутствуют	данные отсутствуют
12106	93491.55	116394.65	данные отсутствуют	данные отсутствуют
12107	93491.5	116394.87	данные отсутствуют	данные отсутствуют
12108	93491.43	116395.08	данные отсутствуют	данные отсутствуют
Государственный регистратор				ФГИС ЕГРН
полное наименование должности			подпись	инициалы, фамилия

М.П.

Выписка из Единого государственного реестра недвижимости об объекте недвижимости
Сведения о частях земельного участка

Земельный участок			
(вид объекта недвижимости)			
Лист № Раздела 4.2	Всего листов раздела 4.2:	Всего разделов:	Всего листов выписки:
04.04.2022 № 99/2022/459148765			
Кадастровый номер:		78:31:0151502:17	

Номер точки	Координаты, м		Описание закрепления на местности	Средняя квадратическая погрешность определения координат характерных точек границы части земельного участка, м
	X	Y		
1	2	3	4	5
12109	93491.36	116395.29	данные отсутствуют	данные отсутствуют
12110	93491.28	116395.5	данные отсутствуют	данные отсутствуют
12111	93491.19	116395.7	данные отсутствуют	данные отсутствуют
12112	93491.09	116395.9	данные отсутствуют	данные отсутствуют
12113	93490.98	116396.09	данные отсутствуют	данные отсутствуют
12114	93490.87	116396.28	данные отсутствуют	данные отсутствуют
12115	93490.74	116396.46	данные отсутствуют	данные отсутствуют
12116	93490.61	116396.64	данные отсутствуют	данные отсутствуют
12117	93490.35	116396.95	данные отсутствуют	данные отсутствуют
12118	93490.05	116397.24	данные отсутствуют	данные отсутствуют
12119	93489.74	116397.51	данные отсутствуют	данные отсутствуют
12120	93489.56	116397.64	данные отсутствуют	данные отсутствуют
12121	93489.38	116397.76	данные отсутствуют	данные отсутствуют
12122	93489.2	116397.88	данные отсутствуют	данные отсутствуют
12123	93489.01	116397.99	данные отсутствуют	данные отсутствуют
12124	93488.81	116398.08	данные отсутствуют	данные отсутствуют
12125	93488.61	116398.17	данные отсутствуют	данные отсутствуют
Государственный регистратор				ФГИС ЕГРН
полное наименование должности			подпись	инициалы, фамилия

М.П.

Выписка из Единого государственного реестра недвижимости об объекте недвижимости
Сведения о частях земельного участка

Земельный участок			
<small>(вид объекта недвижимости)</small>			
Лист № Раздела 4.2	Всего листов раздела 4.2:	Всего разделов:	Всего листов выписки:
04.04.2022 № 99/2022/459148765			
Кадастровый номер:		78:31:0151502:17	

Номер точки	Координаты, м		Описание закрепления на местности	Средняя квадратическая погрешность определения координат характерных точек границы части земельного участка, м
	X	Y		
1	2	3	4	5
12126	93488.41	116398.25	данные отсутствуют	данные отсутствуют
12127	93488.2	116398.33	данные отсутствуют	данные отсутствуют
12128	93487.99	116398.39	данные отсутствуют	данные отсутствуют
12129	93487.78	116398.44	данные отсутствуют	данные отсутствуют
12130	93487.56	116398.48	данные отсутствуют	данные отсутствуют
12131	93487.35	116398.52	данные отсутствуют	данные отсутствуют
12132	93487.13	116398.54	данные отсутствуют	данные отсутствуют
12133	93486.91	116398.56	данные отсутствуют	данные отсутствуют
12134	93486.69	116398.56	данные отсутствуют	данные отсутствуют
12135	93486.47	116398.56	данные отсутствуют	данные отсутствуют
12136	93486.25	116398.55	данные отсутствуют	данные отсутствуют
12137	93486.04	116398.52	данные отсутствуют	данные отсутствуют
12138	93485.82	116398.49	данные отсутствуют	данные отсутствуют
12139	93485.6	116398.45	данные отсутствуют	данные отсутствуют
12140	93485.44	116398.41	данные отсутствуют	данные отсутствуют
12141	93485.18	116398.34	данные отсутствуют	данные отсутствуют
12142	93484.97	116398.27	данные отсутствуют	данные отсутствуют
Государственный регистратор				ФГИС ЕГРН
полное наименование должности			подпись	инициалы, фамилия

М.П.

Выписка из Единого государственного реестра недвижимости об объекте недвижимости
Сведения о частях земельного участка

Земельный участок			
(вид объекта недвижимости)			
Лист № Раздела 4.2	Всего листов раздела 4.2:	Всего разделов:	Всего листов выписки:
04.04.2022 № 99/2022/459148765			
Кадастровый номер:		78:31:0151502:17	

Номер точки	Координаты, м		Описание закрепления на местности	Средняя квадратическая погрешность определения координат характерных точек границы части земельного участка, м
	X	Y		
1	2	3	4	5
12143	93484.77	116398.19	данные отсутствуют	данные отсутствуют
12144	93484.57	116398.1	данные отсутствуют	данные отсутствуют
12145	93484.37	116398	данные отсутствуют	данные отсутствуют
12146	93484.18	116397.9	данные отсутствуют	данные отсутствуют
12147	93483.99	116397.78	данные отсутствуют	данные отсутствуют
12148	93483.81	116397.66	данные отсутствуют	данные отсутствуют
12149	93483.63	116397.53	данные отсутствуют	данные отсутствуют
12150	93483.46	116397.39	данные отсутствуют	данные отсутствуют
12151	93483.3	116397.25	данные отсутствуют	данные отсутствуют
12152	93483.14	116397.1	данные отсутствуют	данные отсутствуют
12153	93482.99	116396.94	данные отсутствуют	данные отсутствуют
12154	93482.72	116396.63	данные отсутствуют	данные отсутствуют
12155	93479.71	116392.75	данные отсутствуют	данные отсутствуют
12156	93479.56	116392.95	данные отсутствуют	данные отсутствуют
12157	93479.3	116393.27	данные отсутствуют	данные отсутствуют
12158	93479.02	116393.57	данные отсутствуют	данные отсутствуют
12159	93478.71	116393.85	данные отсутствуют	данные отсутствуют
Государственный регистратор				ФГИС ЕГРН
полное наименование должности			подпись	инициалы, фамилия

М.П.

Выписка из Единого государственного реестра недвижимости об объекте недвижимости
Сведения о частях земельного участка

Земельный участок			
(вид объекта недвижимости)			
Лист № Раздела 4.2	Всего листов раздела 4.2:	Всего разделов:	Всего листов выписки:
04.04.2022 № 99/2022/459148765			
Кадастровый номер:		78:31:0151502:17	

Номер точки	Координаты, м		Описание закрепления на местности	Средняя квадратическая погрешность определения координат характерных точек границы части земельного участка, м
	X	Y		
1	2	3	4	5
12160	93478.38	116394.1	данные отсутствуют	данные отсутствуют
12161	93478.03	116394.32	данные отсутствуют	данные отсутствуют
12162	93477.66	116394.51	данные отсутствуют	данные отсутствуют
12163	93477.28	116394.67	данные отсутствуют	данные отсутствуют
12164	93476.89	116394.79	данные отсутствуют	данные отсутствуют
12165	93476.49	116394.89	данные отсутствуют	данные отсутствуют
12166	93476.32	116394.92	данные отсутствуют	данные отсутствуют
12167	93464.08	116396.84	данные отсутствуют	данные отсутствуют
12168	93444.33	116403.7	данные отсутствуют	данные отсутствуют
12169	93445.48	116409.19	данные отсутствуют	данные отсутствуют
12170	93446.33	116413.23	данные отсутствуют	данные отсутствуют
12171	93447.25	116417.64	данные отсутствуют	данные отсутствуют
12172	93447.39	116417.78	данные отсутствуют	данные отсутствуют
12173	93447.53	116417.95	данные отсутствуют	данные отсутствуют
12174	93447.67	116418.12	данные отсутствуют	данные отсутствуют
12175	93447.8	116418.3	данные отсутствуют	данные отсутствуют
12176	93447.92	116418.49	данные отсутствуют	данные отсутствуют
Государственный регистратор				ФГИС ЕГРН
полное наименование должности			подпись	инициалы, фамилия

М.П.

Выписка из Единого государственного реестра недвижимости об объекте недвижимости
Сведения о частях земельного участка

Земельный участок			
(вид объекта недвижимости)			
Лист № Раздела 4.2	Всего листов раздела 4.2:	Всего разделов:	Всего листов выписки:
04.04.2022 № 99/2022/459148765			
Кадастровый номер:		78:31:0151502:17	

Номер точки	Координаты, м		Описание закрепления на местности	Средняя квадратическая погрешность определения координат характерных точек границы части земельного участка, м
	X	Y		
1	2	3	4	5
12177	93448.03	116418.68	данные отсутствуют	данные отсутствуют
12178	93448.13	116418.87	данные отсутствуют	данные отсутствуют
12179	93448.27	116419.17	данные отсутствуют	данные отсутствуют
12180	93448.39	116419.48	данные отсутствуют	данные отсутствуют
12181	93448.46	116419.69	данные отсутствуют	данные отсутствуют
12182	93448.52	116419.9	данные отсутствуют	данные отсутствуют
12183	93448.57	116420.12	данные отсутствуют	данные отсутствуют
12184	93448.61	116420.33	данные отсутствуют	данные отсутствуют
12185	93448.64	116420.55	данные отсутствуют	данные отсутствуют
12186	93448.66	116420.77	данные отсутствуют	данные отсутствуют
12187	93449.08	116426.62	данные отсутствуют	данные отсутствуют
12188	93449.09	116426.84	данные отсутствуют	данные отсутствуют
12189	93449.09	116427.06	данные отсутствуют	данные отсутствуют
12190	93449.08	116427.28	данные отсутствуют	данные отсутствуют
12191	93449.06	116427.49	данные отсутствуют	данные отсутствуют
12192	93449.04	116427.71	данные отсутствуют	данные отсутствуют
12193	93449	116427.93	данные отсутствуют	данные отсутствуют
Государственный регистратор				ФГИС ЕГРН
полное наименование должности			подпись	инициалы, фамилия

М.П.

Выписка из Единого государственного реестра недвижимости об объекте недвижимости
Сведения о частях земельного участка

Земельный участок			
(вид объекта недвижимости)			
Лист № Раздела 4.2	Всего листов раздела 4.2:	Всего разделов:	Всего листов выписки:
04.04.2022 № 99/2022/459148765			
Кадастровый номер:		78:31:0151502:17	

Номер точки	Координаты, м		Описание закрепления на местности	Средняя квадратическая погрешность определения координат характерных точек границы части земельного участка, м
	X	Y		
1	2	3	4	5
12194	93448.95	116428.14	данные отсутствуют	данные отсутствуют
12195	93448.9	116428.35	данные отсутствуют	данные отсутствуют
12196	93448.83	116428.56	данные отсутствуют	данные отсутствуют
12197	93448.76	116428.77	данные отсутствуют	данные отсутствуют
12198	93448.67	116428.97	данные отсутствуют	данные отсутствуют
12199	93448.58	116429.17	данные отсутствуют	данные отсутствуют
12200	93448.48	116429.36	данные отсутствуют	данные отсутствуют
12201	93448.38	116429.54	данные отсутствуют	данные отсутствуют
12202	93448.26	116429.74	данные отсутствуют	данные отсутствуют
12203	93448.13	116429.92	данные отсутствуют	данные отсутствуют
12204	93448	116430.09	данные отсутствуют	данные отсутствуют
12205	93447.86	116430.26	данные отсутствуют	данные отсутствуют
12206	93447.71	116430.42	данные отсутствуют	данные отсутствуют
12207	93447.56	116430.58	данные отсутствуют	данные отсутствуют
12208	93447.39	116430.73	данные отсутствуют	данные отсутствуют
12209	93447.23	116430.87	данные отсутствуют	данные отсутствуют
12210	93447.05	116431	данные отсутствуют	данные отсутствуют
Государственный регистратор				ФГИС ЕГРН
полное наименование должности			подпись	инициалы, фамилия

М.П.

Выписка из Единого государственного реестра недвижимости об объекте недвижимости
Сведения о частях земельного участка

Земельный участок			
(вид объекта недвижимости)			
Лист № Раздела 4.2	Всего листов раздела 4.2:	Всего разделов:	Всего листов выписки:
04.04.2022 № 99/2022/459148765			
Кадастровый номер:		78:31:0151502:17	

Номер точки	Координаты, м		Описание закрепления на местности	Средняя квадратическая погрешность определения координат характерных точек границы части земельного участка, м
	X	Y		
1	2	3	4	5
12211	93446.88	116431.13	данные отсутствуют	данные отсутствуют
12212	93446.69	116431.25	данные отсутствуют	данные отсутствуют
12213	93446.5	116431.36	данные отсутствуют	данные отсутствуют
12214	93446.31	116431.46	данные отсутствуют	данные отсутствуют
12215	93446.11	116431.55	данные отсутствуют	данные отсутствуют
12216	93442.34	116433.22	данные отсутствуют	данные отсутствуют
12217	93442.02	116433.72	данные отсутствуют	данные отсутствуют
12218	93441.92	116434.12	данные отсутствуют	данные отсутствуют
12219	93441.85	116434.33	данные отсутствуют	данные отсутствуют
12220	93441.78	116434.54	данные отсутствуют	данные отсутствуют
12221	93441.7	116434.74	данные отсутствуют	данные отсутствуют
12222	93441.6	116434.94	данные отсутствуют	данные отсутствуют
12223	93441.5	116435.14	данные отсутствуют	данные отсутствуют
12224	93441.39	116435.33	данные отсутствуют	данные отсутствуют
12225	93441.27	116435.51	данные отсутствуют	данные отсутствуют
12226	93441.15	116435.69	данные отсутствуют	данные отсутствуют
12227	93441.01	116435.87	данные отсутствуют	данные отсутствуют
Государственный регистратор				ФГИС ЕГРН
полное наименование должности			подпись	инициалы, фамилия

М.П.

Выписка из Единого государственного реестра недвижимости об объекте недвижимости
Сведения о частях земельного участка

Земельный участок			
(вид объекта недвижимости)			
Лист № Раздела 4.2	Всего листов раздела 4.2:	Всего разделов:	Всего листов выписки:
04.04.2022 № 99/2022/459148765			
Кадастровый номер:		78:31:0151502:17	

Номер точки	Координаты, м		Описание закрепления на местности	Средняя квадратическая погрешность определения координат характерных точек границы части земельного участка, м
	X	Y		
1	2	3	4	5
12228	93440.87	116436.04	данные отсутствуют	данные отсутствуют
12229	93440.72	116436.2	данные отсутствуют	данные отсутствуют
12230	93440.56	116436.35	данные отсутствуют	данные отсутствуют
12231	93440.4	116436.5	данные отсутствуют	данные отсутствуют
12232	93440.23	116436.64	данные отсутствуют	данные отсутствуют
12233	93440.06	116436.78	данные отсутствуют	данные отсутствуют
12234	93439.87	116436.9	данные отсутствуют	данные отсутствуют
12235	93439.69	116437.02	данные отсутствуют	данные отсутствуют
12236	93439.5	116437.13	данные отсутствуют	данные отсутствуют
12237	93439.3	116437.23	данные отсутствуют	данные отсутствуют
12238	93439.1	116437.32	данные отсутствуют	данные отсутствуют
12239	93438.9	116437.4	данные отсутствуют	данные отсутствуют
12240	93438.59	116437.51	данные отсутствуют	данные отсутствуют
12241	93438.26	116437.6	данные отсутствуют	данные отсутствуют
12242	93438.05	116437.64	данные отсутствуют	данные отсутствуют
12243	93437.83	116437.68	данные отсутствуют	данные отсутствуют
12244	93437.61	116437.71	данные отсутствуют	данные отсутствуют
Государственный регистратор				ФГИС ЕГРН
полное наименование должности			подпись	инициалы, фамилия

М.П.

Выписка из Единого государственного реестра недвижимости об объекте недвижимости
Сведения о частях земельного участка

Земельный участок			
(вид объекта недвижимости)			
Лист № Раздела 4.2	Всего листов раздела 4.2:	Всего разделов:	Всего листов выписки:
04.04.2022 № 99/2022/459148765			
Кадастровый номер:		78:31:0151502:17	

Номер точки	Координаты, м		Описание закрепления на местности	Средняя квадратическая погрешность определения координат характерных точек границы части земельного участка, м
	X	Y		
1	2	3	4	5
12245	93437.39	116437.72	данные отсутствуют	данные отсутствуют
12246	93437.17	116437.73	данные отсутствуют	данные отсутствуют
12247	93436.95	116437.73	данные отсутствуют	данные отсутствуют
12248	93436.73	116437.72	данные отсутствуют	данные отсутствуют
12249	93436.51	116437.69	данные отсутствуют	данные отсутствуют
12250	93436.29	116437.66	данные отсутствуют	данные отсутствуют
12251	93436.08	116437.62	данные отсутствуют	данные отсутствуют
12252	93435.86	116437.57	данные отсутствуют	данные отсутствуют
12253	93435.65	116437.51	данные отсутствуют	данные отсутствуют
12254	93435.44	116437.44	данные отсутствуют	данные отсутствуют
12255	93435.24	116437.36	данные отсутствуют	данные отсутствуют
12256	93435.03	116437.27	данные отсутствуют	данные отсутствуют
12257	93434.84	116437.18	данные отсутствуют	данные отсутствуют
12258	93434.64	116437.07	данные отсутствуют	данные отсутствуют
12259	93434.45	116436.96	данные отсутствуют	данные отсутствуют
12260	93434.27	116436.84	данные отсутствуют	данные отсутствуют
12261	93434.09	116436.71	данные отсутствуют	данные отсутствуют
Государственный регистратор				ФГИС ЕГРН
полное наименование должности			подпись	инициалы, фамилия

М.П.

Выписка из Единого государственного реестра недвижимости об объекте недвижимости
Сведения о частях земельного участка

Земельный участок			
<small>(вид объекта недвижимости)</small>			
Лист № Раздела 4.2	Всего листов раздела 4.2:	Всего разделов:	Всего листов выписки:
04.04.2022 № 99/2022/459148765			
Кадастровый номер:		78:31:0151502:17	

Номер точки	Координаты, м		Описание закрепления на местности	Средняя квадратическая погрешность определения координат характерных точек границы части земельного участка, м
	X	Y		
1	2	3	4	5
12262	93433.92	116436.57	данные отсутствуют	данные отсутствуют
12263	93433.52	116436.2	данные отсутствуют	данные отсутствуют
12264	93423.84	116438.56	данные отсутствуют	данные отсутствуют
12265	93423.65	116438.86	данные отсутствуют	данные отсутствуют
12266	93423.4	116439.19	данные отсутствуют	данные отсутствуют
12267	93423.26	116439.36	данные отсутствуют	данные отсутствуют
12268	93423.1	116439.52	данные отсутствуют	данные отсутствуют
12269	93422.95	116439.67	данные отсутствуют	данные отсутствуют
12270	93422.78	116439.81	данные отсутствуют	данные отсутствуют
12271	93422.61	116439.95	данные отсутствуют	данные отсутствуют
12272	93422.43	116440.08	данные отсутствуют	данные отсутствуют
12273	93422.25	116440.21	данные отсутствуют	данные отсутствуют
12274	93422.06	116440.32	данные отсутствуют	данные отсутствуют
12275	93421.87	116440.43	данные отсутствуют	данные отсутствуют
12276	93421.67	116440.53	данные отсутствуют	данные отсутствуют
12277	93421.47	116440.61	данные отсутствуют	данные отсутствуют
12278	93421.27	116440.69	данные отсутствуют	данные отсутствуют
Государственный регистратор				ФГИС ЕГРН
полное наименование должности			подпись	инициалы, фамилия

М.П.

Выписка из Единого государственного реестра недвижимости об объекте недвижимости
Сведения о частях земельного участка

Земельный участок			
(вид объекта недвижимости)			
Лист № Раздела 4.2	Всего листов раздела 4.2:	Всего разделов:	Всего листов выписки:
04.04.2022 № 99/2022/459148765			
Кадастровый номер:		78:31:0151502:17	

Номер точки	Координаты, м		Описание закрепления на местности	Средняя квадратическая погрешность определения координат характерных точек границы части земельного участка, м
	X	Y		
1	2	3	4	5
12279	93421.06	116440.77	данные отсутствуют	данные отсутствуют
12280	93420.85	116440.83	данные отсутствуют	данные отсутствуют
12281	93420.63	116440.88	данные отсутствуют	данные отсутствуют
12282	93420.42	116440.92	данные отсутствуют	данные отсутствуют
12283	93420.2	116440.96	данные отсутствуют	данные отсутствуют
12284	93419.98	116440.98	данные отсутствуют	данные отсутствуют
12285	93419.76	116440.99	данные отсутствуют	данные отсутствуют
12286	93419.54	116441	данные отсутствуют	данные отсутствуют
12287	93419.32	116440.99	данные отсутствуют	данные отсутствуют
12288	93419.1	116440.98	данные отсутствуют	данные отсутствуют
12289	93418.88	116440.95	данные отсутствуют	данные отсутствуют
12290	93418.66	116440.92	данные отсутствуют	данные отсутствуют
12291	93418.45	116440.88	данные отсутствуют	данные отсутствуют
12292	93418.24	116440.82	данные отсутствуют	данные отсутствуют
12293	93418.02	116440.76	данные отсутствуют	данные отсутствуют
12294	93417.82	116440.69	данные отсутствуют	данные отсутствуют
12295	93417.61	116440.61	данные отсутствуют	данные отсутствуют
Государственный регистратор				ФГИС ЕГРН
полное наименование должности			подпись	инициалы, фамилия

М.П.

Выписка из Единого государственного реестра недвижимости об объекте недвижимости
Сведения о частях земельного участка

Земельный участок			
(вид объекта недвижимости)			
Лист № Раздела 4.2	Всего листов раздела 4.2:	Всего разделов:	Всего листов выписки:
04.04.2022 № 99/2022/459148765			
Кадастровый номер:		78:31:0151502:17	

Номер точки	Координаты, м		Описание закрепления на местности	Средняя квадратическая погрешность определения координат характерных точек границы части земельного участка, м
	X	Y		
1	2	3	4	5
12296	93417.41	116440.52	данные отсутствуют	данные отсутствуют
12297	93417.04	116440.33	данные отсутствуют	данные отсутствуют
12298	93416.78	116440.16	данные отсутствуют	данные отсутствуют
12299	93398.92	116443.91	данные отсутствуют	данные отсутствуют
12300	93398.7	116444.25	данные отсутствуют	данные отсутствуют
12301	93398.45	116444.58	данные отсутствуют	данные отсутствуют
12302	93398.17	116444.89	данные отсутствуют	данные отсутствуют
12303	93397.87	116445.17	данные отсутствуют	данные отсутствуют
12304	93397.55	116445.43	данные отсутствуют	данные отсутствуют
12305	93397.21	116445.66	данные отсутствуют	данные отсутствуют
12306	93397.07	116445.73	данные отсутствуют	данные отсутствуют
12307	93396.22	116448.39	данные отсутствуют	данные отсутствуют
12308	93395.58	116450.96	данные отсутствуют	данные отсутствуют
12309	93395.72	116451.35	данные отсутствуют	данные отсутствуют
12310	93395.78	116451.56	данные отсутствуют	данные отсутствуют
12311	93395.84	116451.78	данные отсутствуют	данные отсутствуют
12312	93395.88	116451.99	данные отсутствуют	данные отсутствуют
Государственный регистратор				ФГИС ЕГРН
полное наименование должности			подпись	инициалы, фамилия

М.П.

Выписка из Единого государственного реестра недвижимости об объекте недвижимости
Сведения о частях земельного участка

Земельный участок			
(вид объекта недвижимости)			
Лист № Раздела 4.2	Всего листов раздела 4.2:	Всего разделов:	Всего листов выписки:
04.04.2022 № 99/2022/459148765			
Кадастровый номер:		78:31:0151502:17	

Номер точки	Координаты, м		Описание закрепления на местности	Средняя квадратическая погрешность определения координат характерных точек границы части земельного участка, м
	X	Y		
1	2	3	4	5
12313	93395.92	116452.21	данные отсутствуют	данные отсутствуют
12314	93395.94	116452.43	данные отсутствуют	данные отсутствуют
12315	93395.96	116452.65	данные отсутствуют	данные отсутствуют
12316	93395.96	116452.87	данные отсутствуют	данные отсутствуют
12317	93395.96	116453.09	данные отсутствуют	данные отсутствуют
12318	93395.94	116453.31	данные отсутствуют	данные отсутствуют
12319	93395.92	116453.53	данные отсутствуют	данные отсутствуют
12320	93395.89	116453.75	данные отсутствуют	данные отсутствуют
12321	93395.84	116453.96	данные отсутствуют	данные отсутствуют
12322	93395.79	116454.18	данные отсутствуют	данные отсутствуют
12323	93395.73	116454.39	данные отсутствуют	данные отсутствуют
12324	93395.66	116454.6	данные отсутствуют	данные отсутствуют
12325	93395.58	116454.8	данные отсутствуют	данные отсутствуют
12326	93395.49	116455.01	данные отсутствуют	данные отсутствуют
12327	93395.39	116455.2	данные отсутствуют	данные отсутствуют
12328	93395.29	116455.4	данные отсутствуют	данные отсутствуют
12329	93395.17	116455.59	данные отсутствуют	данные отсутствуют
Государственный регистратор				ФГИС ЕГРН
полное наименование должности			подпись	инициалы, фамилия

М.П.

Выписка из Единого государственного реестра недвижимости об объекте недвижимости
Сведения о частях земельного участка

Земельный участок			
(вид объекта недвижимости)			
Лист № Раздела 4.2	Всего листов раздела 4.2:	Всего разделов:	Всего листов выписки:
04.04.2022 № 99/2022/459148765			
Кадастровый номер:		78:31:0151502:17	

Номер точки	Координаты, м		Описание закрепления на местности	Средняя квадратическая погрешность определения координат характерных точек границы части земельного участка, м
	X	Y		
1	2	3	4	5
12330	93395.05	116455.77	данные отсутствуют	данные отсутствуют
12331	93394.85	116456.03	данные отсутствуют	данные отсутствуют
12332	93394.63	116456.28	данные отсутствуют	данные отсутствуют
12333	93394.48	116456.44	данные отсутствуют	данные отсутствуют
12334	93394.32	116456.59	данные отсутствуют	данные отсутствуют
12335	93394.15	116456.74	данные отсутствуют	данные отсутствуют
12336	93393.98	116456.87	данные отсутствуют	данные отсутствуют
12337	93393.8	116457	данные отсутствуют	данные отсутствуют
12338	93393.62	116457.12	данные отсутствуют	данные отсутствуют
12339	93393.43	116457.24	данные отсутствуют	данные отсутствуют
12340	93393.23	116457.34	данные отсутствуют	данные отсутствуют
12341	93393.03	116457.44	данные отсутствуют	данные отсутствуют
12342	93392.83	116457.52	данные отсутствуют	данные отсутствуют
12343	93392.62	116457.6	данные отсутствуют	данные отсутствуют
12344	93392.41	116457.67	данные отсутствуют	данные отсутствуют
12345	93392.2	116457.73	данные отсутствуют	данные отсутствуют
12346	93391.99	116457.78	данные отсутствуют	данные отсутствуют
Государственный регистратор				ФГИС ЕГРН
полное наименование должности			подпись	инициалы, фамилия

М.П.

Выписка из Единого государственного реестра недвижимости об объекте недвижимости
Сведения о частях земельного участка

Земельный участок			
(вид объекта недвижимости)			
Лист № Раздела 4.2	Всего листов раздела 4.2:	Всего разделов:	Всего листов выписки:
04.04.2022 № 99/2022/459148765			
Кадастровый номер:		78:31:0151502:17	

Номер точки	Координаты, м		Описание закрепления на местности	Средняя квадратическая погрешность определения координат характерных точек границы части земельного участка, м
	X	Y		
1	2	3	4	5
12347	93391.77	116457.82	данные отсутствуют	данные отсутствуют
12348	93391.55	116457.85	данные отсутствуют	данные отсутствуют
12349	93391.33	116457.87	данные отсутствуют	данные отсутствуют
12350	93391.11	116457.88	данные отсутствуют	данные отсутствуют
12351	93390.89	116457.89	данные отсутствуют	данные отсутствуют
12352	93390.67	116457.88	данные отсутствуют	данные отсутствуют
12353	93390.45	116457.86	данные отсутствуют	данные отсутствуют
12354	93389.64	116457.77	данные отсутствуют	данные отсутствуют
12355	93336.52	116464.53	данные отсутствуют	данные отсутствуют
12356	93336.04	116466.37	данные отсутствуют	данные отсутствуют
12357	93339.75	116465.73	данные отсутствуют	данные отсутствуют
12358	93339.97	116465.7	данные отсутствуют	данные отсутствуют
12359	93340.19	116465.67	данные отсутствуют	данные отсутствуют
12360	93340.41	116465.66	данные отсутствуют	данные отсутствуют
12361	93340.63	116465.66	данные отсутствуют	данные отсутствуют
12362	93340.85	116465.66	данные отсутствуют	данные отсутствуют
12363	93341.07	116465.68	данные отсутствуют	данные отсутствуют
Государственный регистратор				ФГИС ЕГРН
полное наименование должности			подпись	инициалы, фамилия

М.П.

Выписка из Единого государственного реестра недвижимости об объекте недвижимости
Сведения о частях земельного участка

Земельный участок			
(вид объекта недвижимости)			
Лист № Раздела 4.2	Всего листов раздела 4.2:	Всего разделов:	Всего листов выписки:
04.04.2022 № 99/2022/459148765			
Кадастровый номер:		78:31:0151502:17	

Номер точки	Координаты, м		Описание закрепления на местности	Средняя квадратическая погрешность определения координат характерных точек границы части земельного участка, м
	X	Y		
1	2	3	4	5
12364	93341.29	116465.71	данные отсутствуют	данные отсутствуют
12365	93341.51	116465.74	данные отсутствуют	данные отсутствуют
12366	93341.73	116465.79	данные отсутствуют	данные отсутствуют
12367	93341.94	116465.84	данные отсутствуют	данные отсутствуют
12368	93342.15	116465.91	данные отсутствуют	данные отсутствуют
12369	93342.36	116465.98	данные отсутствуют	данные отсутствуют
12370	93342.57	116466.06	данные отсутствуют	данные отсутствуют
12371	93342.77	116466.15	данные отсутствуют	данные отсутствуют
12372	93342.97	116466.25	данные отсутствуют	данные отсутствуют
12373	93343.16	116466.36	данные отсутствуют	данные отсутствуют
12374	93343.35	116466.48	данные отсутствуют	данные отсутствуют
12375	93343.53	116466.61	данные отсутствуют	данные отсутствуют
12376	93343.71	116466.74	данные отсутствуют	данные отсутствуют
12377	93343.88	116466.88	данные отсутствуют	данные отсутствуют
12378	93344.04	116467.03	данные отсутствуют	данные отсутствуют
12379	93344.2	116467.19	данные отсутствуют	данные отсутствуют
12380	93344.35	116467.35	данные отсутствуют	данные отсутствуют
Государственный регистратор				ФГИС ЕГРН
полное наименование должности			подпись	инициалы, фамилия

М.П.

Выписка из Единого государственного реестра недвижимости об объекте недвижимости
Сведения о частях земельного участка

Земельный участок			
(вид объекта недвижимости)			
Лист № Раздела 4.2	Всего листов раздела 4.2:	Всего разделов:	Всего листов выписки:
04.04.2022 № 99/2022/459148765			
Кадастровый номер:		78:31:0151502:17	

Номер точки	Координаты, м		Описание закрепления на местности	Средняя квадратическая погрешность определения координат характерных точек границы части земельного участка, м
	X	Y		
1	2	3	4	5
12381	93344.49	116467.52	данные отсутствуют	данные отсутствуют
12382	93344.63	116467.69	данные отсутствуют	данные отсутствуют
12383	93344.77	116467.9	данные отсутствуют	данные отсутствуют
12384	93344.87	116468.06	данные отсутствуют	данные отсутствуют
12385	93344.98	116468.25	данные отсутствуют	данные отсутствуют
12386	93345.08	116468.45	данные отсутствуют	данные отсутствуют
12387	93345.18	116468.65	данные отсутствуют	данные отсутствуют
12388	93345.26	116468.85	данные отсутствуют	данные отсутствуют
12389	93345.34	116469.06	данные отсутствуют	данные отсутствуют
12390	93345.4	116469.27	данные отсутствуют	данные отсутствуют
12391	93345.46	116469.49	данные отсутствуют	данные отсутствуют
12392	93345.51	116469.7	данные отсутствуют	данные отсутствуют
12393	93345.54	116469.92	данные отсутствуют	данные отсутствуют
12394	93345.57	116470.14	данные отсутствуют	данные отсутствуют
12395	93345.59	116470.36	данные отсутствуют	данные отсутствуют
12396	93345.6	116470.58	данные отсутствуют	данные отсутствуют
12397	93345.6	116470.8	данные отсутствуют	данные отсутствуют
Государственный регистратор				ФГИС ЕГРН
полное наименование должности			подпись	инициалы, фамилия

М.П.

Выписка из Единого государственного реестра недвижимости об объекте недвижимости
Сведения о частях земельного участка

Земельный участок			
(вид объекта недвижимости)			
Лист № Раздела 4.2	Всего листов раздела 4.2:	Всего разделов:	Всего листов выписки:
04.04.2022 № 99/2022/459148765			
Кадастровый номер:		78:31:0151502:17	

Номер точки	Координаты, м		Описание закрепления на местности	Средняя квадратическая погрешность определения координат характерных точек границы части земельного участка, м
	X	Y		
1	2	3	4	5
12398	93345.58	116471.03	данные отсутствуют	данные отсутствуют
12399	93345.56	116471.25	данные отсутствуют	данные отсутствуют
12400	93345.53	116471.47	данные отсутствуют	данные отсутствуют
12401	93345.49	116471.68	данные отсутствуют	данные отсутствуют
12402	93345.44	116471.9	данные отсутствуют	данные отсутствуют
12403	93345.38	116472.11	данные отсутствуют	данные отсутствуют
12404	93345.31	116472.32	данные отсутствуют	данные отсутствуют
12405	93345.23	116472.53	данные отсутствуют	данные отсутствуют
12406	93345.15	116472.73	данные отсутствуют	данные отсутствуют
12407	93345.05	116472.93	данные отсутствуют	данные отсутствуют
12408	93344.95	116473.13	данные отсутствуют	данные отсутствуют
12409	93344.83	116473.32	данные отсутствуют	данные отсутствуют
12410	93344.71	116473.5	данные отсутствуют	данные отсутствуют
12411	93344.58	116473.68	данные отсутствуют	данные отсутствуют
226	93310.54	116479.69	данные отсутствуют	данные отсутствуют
227	93313.05	116493.96	данные отсутствуют	данные отсутствуют
12412	93323.15	116492.17	данные отсутствуют	данные отсутствуют
Государственный регистратор				ФГИС ЕГРН
полное наименование должности			подпись	инициалы, фамилия

М.П.

Выписка из Единого государственного реестра недвижимости об объекте недвижимости
Сведения о частях земельного участка

Земельный участок			
(вид объекта недвижимости)			
Лист № Раздела 4.2	Всего листов раздела 4.2:	Всего разделов:	Всего листов выписки:
04.04.2022 № 99/2022/459148765			
Кадастровый номер:		78:31:0151502:17	

Номер точки	Координаты, м		Описание закрепления на местности	Средняя квадратическая погрешность определения координат характерных точек границы части земельного участка, м
	X	Y		
1	2	3	4	5
12413	93332.93	116492.97	данные отсутствуют	данные отсутствуют
12414	93342.11	116491.11	данные отсутствуют	данные отсутствуют
12415	93342.52	116491.04	данные отсутствуют	данные отсутствуют
12416	93342.93	116491.01	данные отсутствуют	данные отсутствуют
12417	93343.34	116491.02	данные отсутствуют	данные отсутствуют
12418	93343.75	116491.05	данные отсутствуют	данные отсутствуют
12419	93344.16	116491.12	данные отсутствуют	данные отсутствуют
12420	93344.56	116491.23	данные отсутствуют	данные отсутствуют
12421	93344.95	116491.36	данные отсутствуют	данные отсутствуют
12422	93345.33	116491.53	данные отсутствуют	данные отсутствуют
12423	93345.69	116491.73	данные отсутствуют	данные отсутствуют
12424	93346.03	116491.96	данные отсутствуют	данные отсутствуют
12425	93346.36	116492.22	данные отсутствуют	данные отсутствуют
12426	93346.66	116492.5	данные отсутствуют	данные отсутствуют
12427	93346.94	116492.8	данные отсутствуют	данные отсутствуют
12428	93347.19	116493.13	данные отсутствуют	данные отсутствуют
12429	93347.41	116493.48	данные отсутствуют	данные отсутствуют
Государственный регистратор				ФГИС ЕГРН
полное наименование должности			подпись	инициалы, фамилия

М.П.

Выписка из Единого государственного реестра недвижимости об объекте недвижимости
Сведения о частях земельного участка

Земельный участок			
(вид объекта недвижимости)			
Лист № Раздела 4.2	Всего листов раздела 4.2:	Всего разделов:	Всего листов выписки:
04.04.2022 № 99/2022/459148765			
Кадастровый номер:		78:31:0151502:17	

Номер точки	Координаты, м		Описание закрепления на местности	Средняя квадратическая погрешность определения координат характерных точек границы части земельного участка, м
	X	Y		
1	2	3	4	5
12430	93347.61	116493.84	данные отсутствуют	данные отсутствуют
12431	93347.77	116494.22	данные отсутствуют	данные отсутствуют
12432	93347.9	116494.62	данные отсутствуют	данные отсутствуют
12433	93348	116495.02	данные отсутствуют	данные отсутствуют
12434	93348.07	116495.43	данные отсутствуют	данные отсутствуют
12435	93348.1	116495.84	данные отсутствуют	данные отсутствуют
12436	93348.09	116496.25	данные отсутствуют	данные отсутствуют
12437	93348.06	116496.66	данные отсутствуют	данные отсутствуют
12438	93347.99	116497.07	данные отсутствуют	данные отсутствуют
12439	93347.88	116497.47	данные отсутствуют	данные отсутствуют
12440	93347.75	116497.86	данные отсутствуют	данные отсутствуют
12441	93347.58	116498.24	данные отсутствуют	данные отсутствуют
12442	93347.38	116498.6	данные отсутствуют	данные отсутствуют
12443	93347.15	116498.94	данные отсутствуют	данные отсутствуют
12444	93346.89	116499.27	данные отсутствуют	данные отсутствуют
12445	93346.61	116499.57	данные отсутствуют	данные отсутствуют
12446	93346.31	116499.85	данные отсутствуют	данные отсутствуют
Государственный регистратор				ФГИС ЕГРН
полное наименование должности			подпись	инициалы, фамилия

М.П.

Выписка из Единого государственного реестра недвижимости об объекте недвижимости
Сведения о частях земельного участка

Земельный участок			
<small>(вид объекта недвижимости)</small>			
Лист № Раздела 4.2	Всего листов раздела 4.2:	Всего разделов:	Всего листов выписки:
04.04.2022 № 99/2022/459148765			
Кадастровый номер:		78:31:0151502:17	

Номер точки	Координаты, м		Описание закрепления на местности	Средняя квадратическая погрешность определения координат характерных точек границы части земельного участка, м
	X	Y		
1	2	3	4	5
12447	93345.98	116500.1	данные отсутствуют	данные отсутствуют
12448	93345.63	116500.32	данные отсутствуют	данные отсутствуют
12449	93345.27	116500.52	данные отсутствуют	данные отсутствуют
12450	93344.89	116500.68	данные отсутствуют	данные отсутствуют
12451	93344.49	116500.81	данные отсутствуют	данные отсутствуют
12452	93344.09	116500.91	данные отсутствуют	данные отсутствуют
12453	93334.22	116502.91	данные отсутствуют	данные отсутствуют
12454	93333.81	116502.98	данные отсутствуют	данные отсутствуют
12455	93333.4	116503.01	данные отсутствуют	данные отсутствуют
12456	93332.99	116503	данные отсутствуют	данные отсутствуют
12457	93332.82	116502.99	данные отсутствуют	данные отсутствуют
12458	93330.1	116502.77	данные отсутствуют	данные отсутствуют
12459	93331.26	116503.96	данные отсутствуют	данные отсутствуют
12460	93341.57	116509.48	данные отсутствуют	данные отсутствуют
12461	93341.93	116509.69	данные отсутствуют	данные отсутствуют
12462	93342.26	116509.93	данные отсутствуют	данные отсутствуют
12463	93342.58	116510.2	данные отсутствуют	данные отсутствуют
Государственный регистратор				ФГИС ЕГРН
полное наименование должности			подпись	инициалы, фамилия

М.П.

Выписка из Единого государственного реестра недвижимости об объекте недвижимости
Сведения о частях земельного участка

Земельный участок			
(вид объекта недвижимости)			
Лист № Раздела 4.2	Всего листов раздела 4.2:	Всего разделов:	Всего листов выписки:
04.04.2022 № 99/2022/459148765			
Кадастровый номер:		78:31:0151502:17	

Номер точки	Координаты, м		Описание закрепления на местности	Средняя квадратическая погрешность определения координат характерных точек границы части земельного участка, м
	X	Y		
1	2	3	4	5
12464	93342.87	116510.49	данные отсутствуют	данные отсутствуют
12465	93343.14	116510.8	данные отсутствуют	данные отсутствуют
12466	93343.38	116511.14	данные отсутствуют	данные отсутствуют
12467	93343.6	116511.49	данные отсутствуют	данные отсутствуют
12468	93343.78	116511.86	данные отсутствуют	данные отсутствуют
12469	93343.93	116512.25	данные отсутствуют	данные отсутствуют
12470	93344.05	116512.64	данные отсутствуют	данные отсутствуют
12471	93344.14	116513.05	данные отсутствуют	данные отсутствуют
12472	93344.19	116513.46	данные отсутствуют	данные отсутствуют
12473	93344.21	116513.87	данные отсутствуют	данные отсутствуют
12474	93344.19	116514.28	данные отсутствуют	данные отсутствуют
12475	93344.15	116514.69	данные отсутствуют	данные отсутствуют
12476	93344.06	116515.1	данные отсутствуют	данные отсутствуют
12477	93343.95	116515.49	данные отсутствуют	данные отсутствуют
12478	93343.8	116515.88	данные отсутствуют	данные отсутствуют
12479	93343.63	116516.23	данные отсутствуют	данные отсутствуют
12480	93339.96	116523.14	данные отсутствуют	данные отсутствуют
Государственный регистратор				ФГИС ЕГРН
полное наименование должности			подпись	инициалы, фамилия

М.П.

Выписка из Единого государственного реестра недвижимости об объекте недвижимости
Сведения о частях земельного участка

Земельный участок			
(вид объекта недвижимости)			
Лист № Раздела 4.2	Всего листов раздела 4.2:	Всего разделов:	Всего листов выписки:
04.04.2022 № 99/2022/459148765			
Кадастровый номер:		78:31:0151502:17	

Номер точки	Координаты, м		Описание закрепления на местности	Средняя квадратическая погрешность определения координат характерных точек границы части земельного участка, м
	X	Y		
1	2	3	4	5
12481	93337.57	116528.09	данные отсутствуют	данные отсутствуют
12482	93337.41	116528.41	данные отсутствуют	данные отсутствуют
12483	93337.31	116528.57	данные отсутствуют	данные отсутствуют
12484	93334.88	116532.47	данные отсутствуют	данные отсутствуют
12485	93332.77	116537.22	данные отсутствуют	данные отсутствуют
12486	93332.59	116537.6	данные отсутствуют	данные отсутствуют
12487	93332.38	116537.95	данные отсутствуют	данные отсутствуют
12488	93332.13	116538.29	данные отсутствуют	данные отсутствуют
12489	93331.87	116538.6	данные отсутствуют	данные отсутствуют
12490	93331.57	116538.89	данные отсутствуют	данные отсутствуют
12491	93331.26	116539.16	данные отсутствуют	данные отсутствуют
12492	93330.92	116539.4	данные отсутствуют	данные отсутствуют
12493	93330.56	116539.61	данные отсутствуют	данные отсутствуют
12494	93330.19	116539.79	данные отсутствуют	данные отсутствуют
12495	93329.81	116539.93	данные отсутствуют	данные отсутствуют
12496	93329.41	116540.05	данные отсутствуют	данные отсутствуют
12497	93329.01	116540.13	данные отсутствуют	данные отсутствуют
Государственный регистратор				ФГИС ЕГРН
полное наименование должности			подпись	инициалы, фамилия

М.П.

Выписка из Единого государственного реестра недвижимости об объекте недвижимости
Сведения о частях земельного участка

Земельный участок			
(вид объекта недвижимости)			
Лист № Раздела 4.2	Всего листов раздела 4.2:	Всего разделов:	Всего листов выписки:
04.04.2022 № 99/2022/459148765			
Кадастровый номер:		78:31:0151502:17	

Номер точки	Координаты, м		Описание закрепления на местности	Средняя квадратическая погрешность определения координат характерных точек границы части земельного участка, м
	X	Y		
1	2	3	4	5
12498	93328.6	116540.18	данные отсутствуют	данные отсутствуют
12499	93328.18	116540.2	данные отсутствуют	данные отсутствуют
12500	93327.77	116540.18	данные отсутствуют	данные отсутствуют
12501	93327.36	116540.13	данные отсутствуют	данные отсутствуют
12502	93326.96	116540.04	данные отсутствуют	данные отсутствуют
12503	93326.56	116539.92	данные отсутствуют	данные отсутствуют
12504	93326.18	116539.77	данные отсутствуют	данные отсутствуют
12505	93325.8	116539.59	данные отсутствуют	данные отсутствуют
12506	93325.45	116539.38	данные отсутствуют	данные отсутствуют
12507	93325.11	116539.13	данные отсутствуют	данные отсутствуют
12508	93324.8	116538.87	данные отсутствуют	данные отсутствуют
12509	93324.51	116538.57	данные отсутствуют	данные отсутствуют
12510	93324.24	116538.26	данные отсутствуют	данные отсутствуют
12511	93324	116537.92	данные отсутствуют	данные отсутствуют
12512	93323.79	116537.56	данные отсутствуют	данные отсутствуют
12513	93323.61	116537.19	данные отсутствуют	данные отсутствуют
12514	93323.47	116536.81	данные отсутствуют	данные отсутствуют
Государственный регистратор				ФГИС ЕГРН
полное наименование должности			подпись	инициалы, фамилия

М.П.

Выписка из Единого государственного реестра недвижимости об объекте недвижимости
Сведения о частях земельного участка

Земельный участок			
(вид объекта недвижимости)			
Лист № Раздела 4.2	Всего листов раздела 4.2:	Всего разделов:	Всего листов выписки:
04.04.2022 № 99/2022/459148765			
Кадастровый номер:		78:31:0151502:17	

Номер точки	Координаты, м		Описание закрепления на местности	Средняя квадратическая погрешность определения координат характерных точек границы части земельного участка, м
	X	Y		
1	2	3	4	5
12515	93323.35	116536.41	данные отсутствуют	данные отсутствуют
12516	93323.27	116536.01	данные отсутствуют	данные отсутствуют
12517	93323.22	116535.6	данные отсутствуют	данные отсутствуют
12518	93323.2	116535.18	данные отсутствуют	данные отсутствуют
12519	93323.22	116534.77	данные отсутствуют	данные отсутствуют
12520	93323.27	116534.36	данные отсутствуют	данные отсутствуют
12521	93323.36	116533.96	данные отсутствуют	данные отсутствуют
12522	93323.48	116533.56	данные отсутствуют	данные отсутствуют
12523	93323.63	116533.18	данные отсутствуют	данные отсутствуют
12524	93325.88	116528.1	данные отсутствуют	данные отсутствуют
12525	93325.98	116527.88	данные отсутствуют	данные отсутствуют
12526	93326.09	116527.68	данные отсутствуют	данные отсутствуют
12527	93326.21	116527.47	данные отсутствуют	данные отсутствуют
12528	93326.32	116527.3	данные отсутствуют	данные отсутствуют
12529	93326.11	116527.29	данные отсутствуют	данные отсутствуют
12530	93325.7	116527.24	данные отсутствуют	данные отсутствуют
12531	93325.3	116527.15	данные отсутствуют	данные отсутствуют
Государственный регистратор				ФГИС ЕГРН
полное наименование должности			подпись	инициалы, фамилия

М.П.

Выписка из Единого государственного реестра недвижимости об объекте недвижимости
Сведения о частях земельного участка

Земельный участок			
(вид объекта недвижимости)			
Лист № Раздела 4.2	Всего листов раздела 4.2:	Всего разделов:	Всего листов выписки:
04.04.2022 № 99/2022/459148765			
Кадастровый номер:		78:31:0151502:17	

Номер точки	Координаты, м		Описание закрепления на местности	Средняя квадратическая погрешность определения координат характерных точек границы части земельного участка, м
	X	Y		
1	2	3	4	5
12532	93324.9	116527.03	данные отсутствуют	данные отсутствуют
12533	93324.52	116526.88	данные отсутствуют	данные отсутствуют
12534	93324.15	116526.69	данные отсутствуют	данные отсутствуют
12535	93323.8	116526.48	данные отсутствуют	данные отсутствуют
12536	93323.46	116526.23	данные отсутствуют	данные отсутствуют
12537	93323.15	116525.97	данные отсутствуют	данные отсутствуют
12538	93322.86	116525.67	данные отсутствуют	данные отсутствуют
12539	93322.59	116525.35	данные отсутствуют	данные отсутствуют
12540	93322.36	116525.02	данные отсутствуют	данные отсутствуют
12541	93322.15	116524.66	данные отсутствуют	данные отсутствуют
12542	93321.97	116524.29	данные отсутствуют	данные отсутствуют
12543	93321.82	116523.9	данные отсутствуют	данные отсутствуют
12544	93321.7	116523.5	данные отсутствуют	данные отсутствуют
12545	93321.62	116523.1	данные отсутствуют	данные отсутствуют
12546	93321.57	116522.69	данные отсутствуют	данные отсутствуют
12547	93321.56	116522.28	данные отсутствуют	данные отсутствуют
12548	93321.58	116521.86	данные отсутствуют	данные отсутствуют
Государственный регистратор				ФГИС ЕГРН
полное наименование должности			подпись	инициалы, фамилия

М.П.

Выписка из Единого государственного реестра недвижимости об объекте недвижимости
Сведения о частях земельного участка

Земельный участок			
(вид объекта недвижимости)			
Лист № Раздела 4.2	Всего листов раздела 4.2:	Всего разделов:	Всего листов выписки:
04.04.2022 № 99/2022/459148765			
Кадастровый номер:		78:31:0151502:17	

Номер точки	Координаты, м		Описание закрепления на местности	Средняя квадратическая погрешность определения координат характерных точек границы части земельного участка, м
	X	Y		
1	2	3	4	5
12549	93321.63	116521.45	данные отсутствуют	данные отсутствуют
12550	93321.72	116521.05	данные отсутствуют	данные отсутствуют
12551	93321.84	116520.65	данные отсутствуют	данные отсутствуют
12552	93321.99	116520.27	данные отсутствуют	данные отсутствуют
12553	93322.18	116519.9	данные отсутствуют	данные отсутствуют
12554	93322.39	116519.55	данные отсутствуют	данные отсутствуют
12555	93322.64	116519.21	данные отсутствуют	данные отсутствуют
12556	93322.9	116518.9	данные отсутствуют	данные отсутствуют
12557	93323.2	116518.61	данные отсутствуют	данные отсутствуют
12558	93323.52	116518.34	данные отсутствуют	данные отсутствуют
12559	93323.85	116518.11	данные отсутствуют	данные отсутствуют
12560	93324.21	116517.9	данные отсутствуют	данные отсутствуют
12561	93324.58	116517.72	данные отсутствуют	данные отсутствуют
12562	93324.97	116517.57	данные отсутствуют	данные отсутствуют
12563	93325.37	116517.45	данные отсутствуют	данные отсутствуют
12564	93325.77	116517.37	данные отсутствуют	данные отсутствуют
12565	93332.25	116516.34	данные отсутствуют	данные отсутствуют
Государственный регистратор				ФГИС ЕГРН
полное наименование должности			подпись	инициалы, фамилия

М.П.

Выписка из Единого государственного реестра недвижимости об объекте недвижимости
Сведения о частях земельного участка

Земельный участок			
(вид объекта недвижимости)			
Лист № Раздела 4.2	Всего листов раздела 4.2:	Всего разделов:	Всего листов выписки:
04.04.2022 № 99/2022/459148765			
Кадастровый номер:		78:31:0151502:17	

Номер точки	Координаты, м		Описание закрепления на местности	Средняя квадратическая погрешность определения координат характерных точек границы части земельного участка, м
	X	Y		
1	2	3	4	5
12566	93332.46	116515.95	данные отсутствуют	данные отсутствуют
12567	93325.85	116512.41	данные отсутствуют	данные отсутствуют
12568	93325.49	116512.2	данные отсутствуют	данные отсутствуют
12569	93325.16	116511.96	данные отсутствуют	данные отсутствуют
12570	93324.84	116511.69	данные отсутствуют	данные отсутствуют
12571	93324.62	116511.48	данные отсутствуют	данные отсутствуют
12572	93315.76	116502.34	данные отсутствуют	данные отсутствуют
12573	93315.44	116502.18	данные отсутствуют	данные отсутствуют
12574	93315.09	116501.95	данные отсутствуют	данные отсутствуют
12575	93314.76	116501.7	данные отсутствуют	данные отсутствуют
12576	93314.46	116501.43	данные отсутствуют	данные отсутствуют
12577	93314.17	116501.13	данные отсутствуют	данные отсутствуют
12578	93313.99	116500.9	данные отсутствуют	данные отсутствуют
12579	93306.32	116498.4	данные отсутствуют	данные отсутствуют
12580	93296.3	116495.07	данные отсутствуют	данные отсутствуют
12581	93295.92	116494.93	данные отсутствуют	данные отсутствуют
12582	93295.54	116494.75	данные отсутствуют	данные отсутствуют
Государственный регистратор				ФГИС ЕГРН
полное наименование должности			подпись	инициалы, фамилия

М.П.

Выписка из Единого государственного реестра недвижимости об объекте недвижимости
 2288
 Сведения о частях земельного участка

Земельный участок			
(вид объекта недвижимости)			
Лист № Раздела 4.2	Всего листов раздела 4.2:	Всего разделов:	Всего листов выписки:
04.04.2022 № 99/2022/459148765			
Кадастровый номер:		78:31:0151502:17	

Номер точки	Координаты, м		Описание закрепления на местности	Средняя квадратическая погрешность определения координат характерных точек границы части земельного участка, м
	X	Y		
1	2	3	4	5
12583	93295.19	116494.54	данные отсутствуют	данные отсутствуют
12584	93294.85	116494.31	данные отсутствуют	данные отсутствуют
12585	93294.53	116494.04	данные отсутствуют	данные отсутствуют
12586	93294.23	116493.75	данные отсутствуют	данные отсутствуют
12587	93293.96	116493.44	данные отсутствуют	данные отсутствуют
12588	93293.72	116493.11	данные отсутствуют	данные отсутствуют
12589	93293.51	116492.75	данные отсутствуют	данные отсутствуют
12590	93293.32	116492.38	данные отсутствуют	данные отсутствуют
12591	93293.17	116492	данные отсутствуют	данные отсутствуют
12592	93293.05	116491.61	данные отсутствуют	данные отсутствуют
12593	93292.95	116491.17	данные отсутствуют	данные отсутствуют
12594	93291.15	116480.57	данные отсутствуют	данные отсутствуют
12595	93286.1	116471.4	данные отсутствуют	данные отсутствуют
12596	93283.44	116472.08	данные отсутствуют	данные отсутствуют
12597	93273.34	116475.14	данные отсутствуют	данные отсутствуют
12598	93272.94	116475.24	данные отсутствуют	данные отсутствуют
12599	93272.53	116475.31	данные отсутствуют	данные отсутствуют
Государственный регистратор				ФГИС ЕГРН
полное наименование должности			подпись	инициалы, фамилия

М.П.

Выписка из Единого государственного реестра недвижимости об объекте недвижимости
Сведения о частях земельного участка

Земельный участок			
(вид объекта недвижимости)			
Лист № Раздела 4.2	Всего листов раздела 4.2:	Всего разделов:	Всего листов выписки:
04.04.2022 № 99/2022/459148765			
Кадастровый номер:		78:31:0151502:17	

Номер точки	Координаты, м		Описание закрепления на местности	Средняя квадратическая погрешность определения координат характерных точек границы части земельного участка, м
	X	Y		
1	2	3	4	5
12600	93272.12	116475.34	данные отсутствуют	данные отсутствуют
12601	93271.83	116475.35	данные отсутствуют	данные отсутствуют
12602	93266.14	116475.29	данные отсутствуют	данные отсутствуют
12603	93253.65	116478.3	данные отсутствуют	данные отсутствуют
12604	93247.9	116491.27	данные отсутствуют	данные отсутствуют
12605	93248.17	116513.91	данные отсутствуют	данные отсутствуют
10739	93240.68	116515.3	данные отсутствуют	данные отсутствуют
10808	93116.98	116538.1	данные отсутствуют	данные отсутствуют
12606	93395.49	116404.29	данные отсутствуют	данные отсутствуют
12607	93394.93	116434.39	данные отсутствуют	данные отсутствуют
12608	93395.06	116434.5	данные отсутствуют	данные отсутствуют
12609	93418.11	116429.66	данные отсутствуют	данные отсутствуют
12610	93434.97	116425.55	данные отсутствуют	данные отсутствуют
12611	93438.37	116424.04	данные отсутствуют	данные отсутствуют
12612	93436.54	116415.28	данные отсутствуют	данные отсутствуют
12613	93435.69	116411.23	данные отсутствуют	данные отсутствуют
12614	93434.67	116406.34	данные отсутствуют	данные отсутствуют
Государственный регистратор				ФГИС ЕГРН
полное наименование должности			подпись	инициалы, фамилия

М.П.

Выписка из Единого государственного реестра недвижимости об объекте недвижимости
Сведения о частях земельного участка

Земельный участок			
(вид объекта недвижимости)			
Лист № Раздела 4.2	Всего листов раздела 4.2:	Всего разделов:	Всего листов выписки:
04.04.2022 № 99/2022/459148765			
Кадастровый номер:		78:31:0151502:17	

Номер точки	Координаты, м		Описание закрепления на местности	Средняя квадратическая погрешность определения координат характерных точек границы части земельного участка, м
	X	Y		
1	2	3	4	5
12615	93418.11	116409.82	данные отсутствуют	данные отсутствуют
12616	93417.89	116409.86	данные отсутствуют	данные отсутствуют
12617	93417.66	116409.89	данные отсутствуют	данные отсутствуют
12618	93417.43	116409.92	данные отсутствуют	данные отсутствуют
12619	93417.21	116409.93	данные отсутствуют	данные отсутствуют
12620	93416.98	116409.93	данные отсутствуют	данные отсутствуют
12621	93416.75	116409.92	данные отсутствуют	данные отсутствуют
12622	93416.46	116409.89	данные отсутствуют	данные отсутствуют
12623	93416.3	116409.87	данные отсутствуют	данные отсутствуют
12624	93416.07	116409.83	данные отсутствуют	данные отсутствуют
12625	93415.85	116409.77	данные отсутствуют	данные отсутствуют
12626	93415.63	116409.71	данные отсутствуют	данные отсутствуют
12627	93415.41	116409.64	данные отсутствуют	данные отсутствуют
12628	93415.2	116409.56	данные отсутствуют	данные отсутствуют
12629	93412.09	116408.3	данные отсутствуют	данные отсутствуют
12630	93411.72	116408.13	данные отсутствуют	данные отсутствуют
12631	93411.53	116408.03	данные отсутствуют	данные отсутствуют
Государственный регистратор				ФГИС ЕГРН
полное наименование должности			подпись	инициалы, фамилия

М.П.

Выписка из Единого государственного реестра недвижимости об объекте недвижимости
Сведения о частях земельного участка

Земельный участок			
(вид объекта недвижимости)			
Лист № Раздела 4.2	Всего листов раздела 4.2:	Всего разделов:	Всего листов выписки:
04.04.2022 № 99/2022/459148765			
Кадастровый номер:		78:31:0151502:17	

Номер точки	Координаты, м		Описание закрепления на местности	Средняя квадратическая погрешность определения координат характерных точек границы части земельного участка, м
	X	Y		
1	2	3	4	5
12632	93411.33	116407.92	данные отсутствуют	данные отсутствуют
12633	93411.15	116407.8	данные отсутствуют	данные отсутствуют
12634	93410.97	116407.67	данные отсутствуют	данные отсутствуют
12635	93410.8	116407.53	данные отсутствуют	данные отсутствуют
12636	93410.63	116407.39	данные отсутствуют	данные отсутствуют
12637	93410.47	116407.24	данные отсутствуют	данные отсутствуют
12638	93410.31	116407.08	данные отсутствуют	данные отсутствуют
12639	93410.17	116406.92	данные отсутствуют	данные отсутствуют
12640	93410.03	116406.74	данные отсутствуют	данные отсутствуют
12641	93409.9	116406.57	данные отсутствуют	данные отсутствуют
12642	93409.77	116406.39	данные отсутствуют	данные отсутствуют
12643	93409.66	116406.2	данные отсутствуют	данные отсутствуют
12644	93409.55	116406.01	данные отсутствуют	данные отсутствуют
12645	93409.45	116405.81	данные отсутствуют	данные отсутствуют
12646	93409.36	116405.61	данные отсутствуют	данные отсутствуют
12647	93409.28	116405.4	данные отсутствуют	данные отсутствуют
12648	93409.21	116405.19	данные отсутствуют	данные отсутствуют
Государственный регистратор				ФГИС ЕГРН
полное наименование должности			подпись	инициалы, фамилия

М.П.

Выписка из Единого государственного реестра недвижимости об объекте недвижимости
Сведения о частях земельного участка

Земельный участок			
(вид объекта недвижимости)			
Лист № Раздела 4.2	Всего листов раздела 4.2:	Всего разделов:	Всего листов выписки:
04.04.2022 № 99/2022/459148765			
Кадастровый номер:		78:31:0151502:17	

Номер точки	Координаты, м		Описание закрепления на местности	Средняя квадратическая погрешность определения координат характерных точек границы части земельного участка, м
	X	Y		
1	2	3	4	5
12649	93409.14	116404.98	данные отсутствуют	данные отсутствуют
12650	93409.09	116404.77	данные отсутствуют	данные отсутствуют
12651	93409.05	116404.55	данные отсутствуют	данные отсутствуют
12652	93409.01	116404.33	данные отсутствуют	данные отсутствуют
12653	93408.99	116404.11	данные отсутствуют	данные отсутствуют
12654	93408.97	116403.89	данные отсутствуют	данные отсутствуют
12655	93408.97	116403.67	данные отсутствуют	данные отсутствуют
12656	93408.97	116403.45	данные отсутствуют	данные отсутствуют
12657	93408.99	116403.23	данные отсутствуют	данные отсутствуют
12658	93409.01	116403.01	данные отсутствуют	данные отсутствуют
12659	93409.05	116402.8	данные отсутствуют	данные отсутствуют
12660	93409.09	116402.58	данные отсутствуют	данные отсутствуют
12661	93409.2	116402.18	данные отсутствуют	данные отсутствуют
12662	93409.27	116401.97	данные отсутствуют	данные отсутствуют
12606	93395.49	116404.29	данные отсутствуют	данные отсутствуют
12663	93532.83	116369.8	данные отсутствуют	данные отсутствуют
12664	93532.8	116370	данные отсутствуют	данные отсутствуют
Государственный регистратор				ФГИС ЕГРН
полное наименование должности			подпись	инициалы, фамилия

М.П.

Выписка из Единого государственного реестра недвижимости об объекте недвижимости
Сведения о частях земельного участка

Земельный участок			
(вид объекта недвижимости)			
Лист № Раздела 4.2	Всего листов раздела 4.2:	Всего разделов:	Всего листов выписки:
04.04.2022 № 99/2022/459148765			
Кадастровый номер:		78:31:0151502:17	

Номер точки	Координаты, м		Описание закрепления на местности	Средняя квадратическая погрешность определения координат характерных точек границы части земельного участка, м
	X	Y		
1	2	3	4	5
12665	93533.22	116369.92	данные отсутствуют	данные отсутствуют
12666	93532.86	116369.34	данные отсутствуют	данные отсутствуют
12663	93532.83	116369.8	данные отсутствуют	данные отсутствуют
12667	93325.78	116466.09	данные отсутствуют	данные отсутствуют
12668	93317.87	116467.3	данные отсутствуют	данные отсутствуют
12669	93304.08	116468.78	данные отсутствуют	данные отсутствуют
12670	93296.57	116469.68	данные отсутствуют	данные отсутствуют
12671	93298.54	116473.25	данные отсутствуют	данные отсутствуют
12672	93303.84	116472.14	данные отсутствуют	данные отсутствуют
12673	93308.54	116471.13	данные отсутствуют	данные отсутствуют
12674	93322.01	116468.78	данные отсутствуют	данные отсутствуют
12675	93325.22	116468.23	данные отсутствуют	данные отсутствуют
12667	93325.78	116466.09	данные отсутствуют	данные отсутствуют
12676	93343.18	116423.45	данные отсутствуют	данные отсутствуют
12677	93342.96	116423.68	данные отсутствуют	данные отсутствуют
12678	93342.65	116423.95	данные отсутствуют	данные отсутствуют
12679	93342.32	116424.2	данные отсутствуют	данные отсутствуют
Государственный регистратор				ФГИС ЕГРН
полное наименование должности			подпись	инициалы, фамилия

М.П.

Выписка из Единого государственного реестра недвижимости об объекте недвижимости
Сведения о частях земельного участка

Земельный участок			
(вид объекта недвижимости)			
Лист № Раздела 4.2	Всего листов раздела 4.2:	Всего разделов:	Всего листов выписки:
04.04.2022 № 99/2022/459148765			
Кадастровый номер:		78:31:0151502:17	

Номер точки	Координаты, м		Описание закрепления на местности	Средняя квадратическая погрешность определения координат характерных точек границы части земельного участка, м
	X	Y		
1	2	3	4	5
12680	93341.97	116424.42	данные отсутствуют	данные отсутствуют
12681	93341.6	116424.61	данные отсутствуют	данные отсутствуют
12682	93341.22	116424.77	данные отсутствуют	данные отсутствуют
12683	93340.83	116424.9	данные отсутствуют	данные отсутствуют
12684	93340.43	116424.99	данные отсутствуют	данные отсутствуют
12685	93294.93	116433.69	данные отсутствуют	данные отсутствуют
12686	93299.17	116456.35	данные отсутствуют	данные отсутствуют
12687	93302.72	116457.34	данные отсутствуют	данные отсутствуют
12688	93303.25	116457.1	данные отсутствуют	данные отсутствуют
12689	93303.45	116457.01	данные отсутствуют	данные отсутствуют
12690	93303.66	116456.93	данные отсутствуют	данные отсутствуют
12691	93303.87	116456.87	данные отсутствуют	данные отсутствуют
12692	93304.09	116456.81	данные отсутствуют	данные отсутствуют
12693	93304.31	116456.76	данные отсутствуют	данные отсутствуют
12694	93304.52	116456.72	данные отсутствуют	данные отсутствуют
12695	93304.75	116456.69	данные отсутствуют	данные отсутствуют
12696	93304.97	116456.67	данные отсутствуют	данные отсутствуют
Государственный регистратор				ФГИС ЕГРН
полное наименование должности			подпись	инициалы, фамилия

М.П.

Выписка из Единого государственного реестра недвижимости об объекте недвижимости
Сведения о частях земельного участка

Земельный участок			
(вид объекта недвижимости)			
Лист № Раздела 4.2	Всего листов раздела 4.2:	Всего разделов:	Всего листов выписки:
04.04.2022 № 99/2022/459148765			
Кадастровый номер:		78:31:0151502:17	

Номер точки	Координаты, м		Описание закрепления на местности	Средняя квадратическая погрешность определения координат характерных точек границы части земельного участка, м
	X	Y		
1	2	3	4	5
12697	93305.19	116456.65	данные отсутствуют	данные отсутствуют
12698	93305.41	116456.65	данные отсутствуют	данные отсутствуют
12699	93305.63	116456.66	данные отсутствуют	данные отсутствуют
12700	93305.86	116456.68	данные отсутствуют	данные отсутствуют
12701	93306.08	116456.71	данные отсутствуют	данные отсутствуют
12702	93306.3	116456.75	данные отсутствуют	данные отсутствуют
12703	93306.51	116456.8	данные отсутствуют	данные отсутствуют
12704	93306.73	116456.85	данные отсутствуют	данные отсутствуют
12705	93306.94	116456.92	данные отсутствуют	данные отсутствуют
12706	93307.15	116457	данные отсутствуют	данные отсутствуют
12707	93307.35	116457.08	данные отсутствуют	данные отсутствуют
12708	93307.56	116457.18	данные отсутствуют	данные отсутствуют
12709	93307.75	116457.28	данные отсутствуют	данные отсутствуют
12710	93307.95	116457.39	данные отсутствуют	данные отсутствуют
12711	93308.13	116457.51	данные отсутствуют	данные отсутствуют
12712	93308.31	116457.64	данные отсутствуют	данные отсутствуют
12713	93308.49	116457.78	данные отсутствуют	данные отсутствуют
Государственный регистратор				ФГИС ЕГРН
полное наименование должности			подпись	инициалы, фамилия

М.П.

Выписка из Единого государственного реестра недвижимости об объекте недвижимости
Сведения о частях земельного участка

Земельный участок			
(вид объекта недвижимости)			
Лист № Раздела 4.2	Всего листов раздела 4.2:	Всего разделов:	Всего листов выписки:
04.04.2022 № 99/2022/459148765			
Кадастровый номер:		78:31:0151502:17	

Номер точки	Координаты, м		Описание закрепления на местности	Средняя квадратическая погрешность определения координат характерных точек границы части земельного участка, м
	X	Y		
1	2	3	4	5
12714	93308.66	116457.92	данные отсутствуют	данные отсутствуют
12715	93308.95	116458.2	данные отсутствуют	данные отсутствуют
12716	93316.55	116457.39	данные отсутствуют	данные отсутствуют
12717	93331.9	116455.04	данные отсутствуют	данные отсутствуют
12718	93384.66	116448.33	данные отсутствуют	данные отсутствуют
12719	93384.72	116445.32	данные отсутствуют	данные отсутствуют
12720	93376.24	116445.71	данные отсутствуют	данные отсутствуют
12721	93376.02	116445.72	данные отсутствуют	данные отсутствуют
12722	93375.8	116445.71	данные отсутствуют	данные отсутствуют
12723	93375.59	116445.7	данные отсутствуют	данные отсутствуют
12724	93375.37	116445.67	данные отсутствуют	данные отсутствуют
12725	93375.15	116445.64	данные отсутствуют	данные отсутствуют
12726	93374.94	116445.6	данные отсутствуют	данные отсутствуют
12727	93374.73	116445.55	данные отсутствуют	данные отсутствуют
12728	93374.52	116445.49	данные отсутствуют	данные отсутствуют
12729	93374.31	116445.42	данные отсутствуют	данные отсутствуют
12730	93374.11	116445.34	данные отсутствуют	данные отсутствуют
Государственный регистратор				ФГИС ЕГРН
полное наименование должности			подпись	инициалы, фамилия

М.П.

Выписка из Единого государственного реестра недвижимости об объекте недвижимости
Сведения о частях земельного участка

Земельный участок			
(вид объекта недвижимости)			
Лист № Раздела 4.2	Всего листов раздела 4.2:	Всего разделов:	Всего листов выписки:
04.04.2022 № 99/2022/459148765			
Кадастровый номер:		78:31:0151502:17	

Номер точки	Координаты, м		Описание закрепления на местности	Средняя квадратическая погрешность определения координат характерных точек границы части земельного участка, м
	X	Y		
1	2	3	4	5
12731	93373.91	116445.25	данные отсутствуют	данные отсутствуют
12732	93373.71	116445.16	данные отсутствуют	данные отсутствуют
12733	93373.52	116445.05	данные отсутствуют	данные отсутствуют
12734	93373.33	116444.94	данные отсутствуют	данные отсутствуют
12735	93373.15	116444.82	данные отсутствуют	данные отсутствуют
12736	93372.97	116444.69	данные отсутствуют	данные отсутствуют
12737	93372.8	116444.55	данные отсутствуют	данные отсутствуют
12738	93372.64	116444.41	данные отсутствуют	данные отсутствуют
12739	93372.48	116444.26	данные отсутствуют	данные отсутствуют
12740	93372.33	116444.1	данные отсутствуют	данные отсутствуют
12741	93372.19	116443.94	данные отсутствуют	данные отсутствуют
12742	93372.05	116443.77	данные отсутствуют	данные отсутствуют
12743	93371.92	116443.59	данные отсутствуют	данные отсутствуют
12744	93371.8	116443.41	данные отсутствуют	данные отсутствуют
12745	93371.68	116443.23	данные отсутствуют	данные отсутствуют
12746	93371.58	116443.03	данные отсутствуют	данные отсутствуют
12747	93371.48	116442.84	данные отсутствуют	данные отсутствуют
Государственный регистратор				ФГИС ЕГРН
полное наименование должности			подпись	инициалы, фамилия

М.П.

Выписка из Единого государственного реестра недвижимости об объекте недвижимости
Сведения о частях земельного участка

Земельный участок			
(вид объекта недвижимости)			
Лист № Раздела 4.2	Всего листов раздела 4.2:	Всего разделов:	Всего листов выписки:
04.04.2022 № 99/2022/459148765			
Кадастровый номер:		78:31:0151502:17	

Номер точки	Координаты, м		Описание закрепления на местности	Средняя квадратическая погрешность определения координат характерных точек границы части земельного участка, м
	X	Y		
1	2	3	4	5
12748	93371.39	116442.64	данные отсутствуют	данные отсутствуют
12749	93371.31	116442.44	данные отсутствуют	данные отсутствуют
12750	93371.24	116442.23	данные отсутствуют	данные отсутствуют
12751	93371.18	116442.02	данные отсутствуют	данные отсутствуют
12752	93371.13	116441.81	данные отсутствуют	данные отсутствуют
12753	93371.09	116441.6	данные отсутствуют	данные отсутствуют
12754	93371.05	116441.36	данные отсутствуют	данные отсутствуют
12755	93371.03	116441.16	данные отсутствуют	данные отсутствуют
12756	93371.01	116440.95	данные отсутствуют	данные отсутствуют
12757	93371.01	116440.73	данные отсутствуют	данные отсутствуют
12758	93371.01	116440.51	данные отсутствуют	данные отсутствуют
12759	93371.03	116440.29	данные отсутствуют	данные отсутствуют
12760	93371.05	116440.07	данные отсутствуют	данные отсутствуют
12761	93371.08	116439.86	данные отсутствуют	данные отсутствуют
12762	93371.12	116439.64	данные отсутствуют	данные отсутствуют
12763	93371.18	116439.43	данные отсутствуют	данные отсутствуют
12764	93371.24	116439.22	данные отсутствуют	данные отсутствуют
Государственный регистратор				ФГИС ЕГРН
полное наименование должности			подпись	инициалы, фамилия

М.П.

Выписка из Единого государственного реестра недвижимости об объекте недвижимости
Сведения о частях земельного участка

Земельный участок			
(вид объекта недвижимости)			
Лист № Раздела 4.2	Всего листов раздела 4.2:	Всего разделов:	Всего листов выписки:
04.04.2022 № 99/2022/459148765			
Кадастровый номер:		78:31:0151502:17	

Номер точки	Координаты, м		Описание закрепления на местности	Средняя квадратическая погрешность определения координат характерных точек границы части земельного участка, м
	X	Y		
1	2	3	4	5
12765	93371.31	116439.02	данные отсутствуют	данные отсутствуют
12766	93371.38	116438.81	данные отсутствуют	данные отсутствуют
12767	93371.47	116438.61	данные отсутствуют	данные отсутствуют
12768	93371.57	116438.42	данные отсутствуют	данные отсутствуют
12769	93371.67	116438.22	данные отсутствуют	данные отсутствуют
12770	93371.79	116438.04	данные отсутствуют	данные отсутствуют
12771	93371.91	116437.86	данные отсутствуют	данные отсутствуют
12772	93372.03	116437.68	данные отсутствуют	данные отсутствуют
12773	93372.17	116437.51	данные отсутствуют	данные отсутствуют
12774	93372.31	116437.35	данные отсутствуют	данные отсутствуют
12775	93372.46	116437.19	данные отсутствуют	данные отсутствуют
12776	93372.62	116437.04	данные отсутствуют	данные отсутствуют
12777	93372.79	116436.89	данные отсутствуют	данные отсутствуют
12778	93372.96	116436.75	данные отсутствуют	данные отсутствуют
12779	93373.13	116436.63	данные отсутствуют	данные отсутствуют
12780	93373.31	116436.5	данные отсутствуют	данные отсутствуют
12781	93373.5	116436.39	данные отсутствуют	данные отсутствуют
Государственный регистратор				ФГИС ЕГРН
полное наименование должности			подпись	инициалы, фамилия

М.П.

Выписка из Единого государственного реестра недвижимости об объекте недвижимости
Сведения о частях земельного участка

Земельный участок			
(вид объекта недвижимости)			
Лист № Раздела 4.2	Всего листов раздела 4.2:	Всего разделов:	Всего листов выписки:
04.04.2022 № 99/2022/459148765			
Кадастровый номер:		78:31:0151502:17	

Номер точки	Координаты, м		Описание закрепления на местности	Средняя квадратическая погрешность определения координат характерных точек границы части земельного участка, м
	X	Y		
1	2	3	4	5
12782	93373.69	116436.28	данные отсутствуют	данные отсутствуют
12783	93373.89	116436.19	данные отсутствуют	данные отсутствуют
12784	93374.09	116436.1	данные отсутствуют	данные отсутствуют
12785	93374.29	116436.02	данные отсутствуют	данные отсутствуют
12786	93374.49	116435.95	данные отсутствуют	данные отсутствуют
12787	93374.7	116435.89	данные отсутствуют	данные отсутствуют
12788	93374.92	116435.84	данные отсутствуют	данные отсутствуют
12789	93375.13	116435.79	данные отсутствуют	данные отсутствуют
12790	93375.35	116435.76	данные отсутствуют	данные отсутствуют
12791	93375.56	116435.73	данные отсутствуют	данные отсутствуют
12792	93375.78	116435.72	данные отсутствуют	данные отсутствуют
12793	93380.76	116435.49	данные отсутствуют	данные отсутствуют
12794	93379.09	116434.08	данные отсутствуют	данные отсутствуют
12795	93378.93	116433.93	данные отсутствуют	данные отсутствуют
12796	93378.77	116433.78	данные отсутствуют	данные отсутствуют
12797	93378.62	116433.62	данные отсутствуют	данные отсутствуют
12798	93378.47	116433.46	данные отсутствуют	данные отсутствуют
Государственный регистратор				ФГИС ЕГРН
полное наименование должности			подпись	инициалы, фамилия

М.П.

Выписка из Единого государственного реестра недвижимости об объекте недвижимости
Сведения о частях земельного участка

Земельный участок			
(вид объекта недвижимости)			
Лист № Раздела 4.2	Всего листов раздела 4.2:	Всего разделов:	Всего листов выписки:
04.04.2022 № 99/2022/459148765			
Кадастровый номер:		78:31:0151502:17	

Номер точки	Координаты, м		Описание закрепления на местности	Средняя квадратическая погрешность определения координат характерных точек границы части земельного участка, м
	X	Y		
1	2	3	4	5
12799	93378.34	116433.29	данные отсутствуют	данные отсутствуют
12800	93378.21	116433.11	данные отсутствуют	данные отсутствуют
12801	93378.09	116432.92	данные отсутствуют	данные отсутствуют
12802	93377.98	116432.74	данные отсутствуют	данные отсутствуют
12803	93377.87	116432.54	данные отсутствуют	данные отсутствуют
12804	93377.78	116432.35	данные отсутствуют	данные отсутствуют
12805	93377.69	116432.15	данные отсутствуют	данные отсутствуют
12806	93377.61	116431.94	данные отсутствуют	данные отсутствуют
12807	93377.54	116431.73	данные отсутствуют	данные отсутствуют
12808	93377.48	116431.52	данные отсутствуют	данные отсутствуют
12809	93377.43	116431.31	данные отсутствуют	данные отсутствуют
12810	93377.39	116431.09	данные отсутствуют	данные отсутствуют
12811	93377.36	116430.88	данные отсутствуют	данные отсутствуют
12812	93377.34	116430.66	данные отсутствуют	данные отсутствуют
12813	93377.33	116430.44	данные отсутствуют	данные отсутствуют
12814	93377.32	116430.22	данные отсутствуют	данные отсутствуют
12815	93377.33	116430	данные отсутствуют	данные отсутствуют
Государственный регистратор				ФГИС ЕГРН
полное наименование должности			подпись	инициалы, фамилия

М.П.

Выписка из Единого государственного реестра недвижимости об объекте недвижимости
Сведения о частях земельного участка

Земельный участок			
(вид объекта недвижимости)			
Лист № Раздела 4.2	Всего листов раздела 4.2:	Всего разделов:	Всего листов выписки:
04.04.2022 № 99/2022/459148765			
Кадастровый номер:		78:31:0151502:17	

Номер точки	Координаты, м		Описание закрепления на местности	Средняя квадратическая погрешность определения координат характерных точек границы части земельного участка, м
	X	Y		
1	2	3	4	5
12816	93377.35	116429.78	данные отсутствуют	данные отсутствуют
12817	93377.37	116429.56	данные отсутствуют	данные отсутствуют
12818	93377.41	116429.35	данные отсутствуют	данные отсутствуют
12819	93377.45	116429.13	данные отсутствуют	данные отсутствуют
12820	93377.51	116428.92	данные отсутствуют	данные отсутствуют
12821	93377.57	116428.71	данные отсутствуют	данные отсутствуют
12822	93377.64	116428.5	данные отсутствуют	данные отсутствуют
12823	93377.72	116428.3	данные отсутствуют	данные отсутствуют
12824	93377.81	116428.1	данные отсутствуют	данные отсутствуют
12825	93377.91	116427.91	данные отсутствуют	данные отсутствуют
12826	93378.03	116427.7	данные отсутствуют	данные отсутствуют
12827	93378.14	116427.53	данные отсутствуют	данные отсутствуют
12828	93378.26	116427.35	данные отсутствуют	данные отсутствуют
12829	93378.39	116427.17	данные отсутствуют	данные отсутствуют
12830	93378.53	116427	данные отсутствуют	данные отсутствуют
12831	93378.68	116426.84	данные отсутствуют	данные отсутствуют
12832	93378.83	116426.68	данные отсутствуют	данные отсутствуют
Государственный регистратор				ФГИС ЕГРН
полное наименование должности			подпись	инициалы, фамилия

М.П.

Выписка из Единого государственного реестра недвижимости об объекте недвижимости
Сведения о частях земельного участка

Земельный участок			
(вид объекта недвижимости)			
Лист № Раздела 4.2	Всего листов раздела 4.2:	Всего разделов:	Всего листов выписки:
04.04.2022 № 99/2022/459148765			
Кадастровый номер:		78:31:0151502:17	

Номер точки	Координаты, м		Описание закрепления на местности	Средняя квадратическая погрешность определения координат характерных точек границы части земельного участка, м
	X	Y		
1	2	3	4	5
12833	93378.99	116426.53	данные отсутствуют	данные отсутствуют
12834	93379.16	116426.39	данные отсутствуют	данные отсутствуют
12835	93379.33	116426.26	данные отсутствуют	данные отсутствуют
12836	93379.51	116426.13	данные отсутствуют	данные отсутствуют
12837	93379.69	116426.01	данные отсутствуют	данные отсутствуют
12838	93379.88	116425.9	данные отсутствуют	данные отсутствуют
12839	93380.08	116425.8	данные отсутствуют	данные отсутствуют
12840	93380.27	116425.7	данные отсутствуют	данные отсутствуют
12841	93380.48	116425.62	данные отсутствуют	данные отсутствуют
12842	93380.68	116425.54	данные отсутствуют	данные отсутствуют
12843	93380.89	116425.47	данные отсутствуют	данные отсутствуют
12844	93381.1	116425.41	данные отсутствуют	данные отсутствуют
12845	93381.32	116425.37	данные отсутствуют	данные отсутствуют
12846	93381.53	116425.33	данные отсутствуют	данные отсутствуют
12847	93381.75	116425.3	данные отсутствуют	данные отсутствуют
12848	93381.97	116425.28	данные отсутствуют	данные отсутствуют
12849	93382.19	116425.26	данные отсутствуют	данные отсутствуют
Государственный регистратор				ФГИС ЕГРН
полное наименование должности			подпись	инициалы, фамилия

М.П.

Выписка из Единого государственного реестра недвижимости об объекте недвижимости
Сведения о частях земельного участка

Земельный участок			
(вид объекта недвижимости)			
Лист № Раздела 4.2	Всего листов раздела 4.2:	Всего разделов:	Всего листов выписки:
04.04.2022 № 99/2022/459148765			
Кадастровый номер:		78:31:0151502:17	

Номер точки	Координаты, м		Описание закрепления на местности	Средняя квадратическая погрешность определения координат характерных точек границы части земельного участка, м
	X	Y		
1	2	3	4	5
12850	93382.41	116425.26	данные отсутствуют	данные отсутствуют
12851	93382.62	116425.27	данные отсутствуют	данные отсутствуют
12852	93382.84	116425.29	данные отсутствуют	данные отсутствуют
12853	93383.06	116425.32	данные отсутствуют	данные отсутствуют
12854	93383.28	116425.35	данные отсутствуют	данные отсутствуют
12855	93383.49	116425.4	данные отсутствуют	данные отсутствуют
12856	93383.7	116425.46	данные отсутствуют	данные отсутствуют
12857	93383.91	116425.52	данные отсутствуют	данные отсутствуют
12858	93384.12	116425.6	данные отсутствуют	данные отсутствуют
12859	93384.32	116425.68	данные отсутствуют	данные отсутствуют
12860	93384.52	116425.77	данные отсутствуют	данные отсутствуют
12861	93384.88	116425.97	данные отсутствуют	данные отсутствуют
12862	93385.08	116426.1	данные отсутствуют	данные отсутствуют
12863	93385.27	116416.11	данные отсутствуют	данные отсутствуют
12676	93343.18	116423.45	данные отсутствуют	данные отсутствуют

Государственный регистратор		ФГИС ЕГРН
полное наименование должности	подпись	инициалы, фамилия

М.П.

Выписка из Единого государственного реестра недвижимости об объекте недвижимости
Сведения о частях земельного участка

Земельный участок				
(вид объекта недвижимости)				
Лист № 1 Раздела 4.2		Всего листов раздела 4.2:		Всего разделов:
04.04.2022 № 99/2022/459148765				
Кадастровый номер:			78:31:0151502:17	
Сведения о характерных точках границы части (частей) земельного участка				
Учетный номер части: 219				
Система координат: МСК-05				
Зона №				
Номер точки	Координаты, м		Описание закрепления на местности	Средняя квадратическая погрешность определения координат характерных точек границы части земельного участка, м
	X	Y		
1	2	3	4	5
12864	93300.04	116498.31	данные отсутствуют	данные отсутствуют
12865	93295.03	116471.36	данные отсутствуют	данные отсутствуют
12866	93294.63	116471.44	данные отсутствуют	данные отсутствуют
12867	93287.64	116466.8	данные отсутствуют	данные отсутствуют
12868	93268.68	116470.98	данные отсутствуют	данные отсутствуют
12869	93253.09	116475	данные отсутствуют	данные отсутствуют
12870	93244.44	116492.44	данные отсутствуют	данные отсутствуют
12871	93248.4	116513.87	данные отсутствуют	данные отсутствуют
10739	93240.68	116515.3	данные отсутствуют	данные отсутствуют
12872	93233.05	116516.7	данные отсутствуют	данные отсутствуют
12873	93227.66	116490.5	данные отсутствуют	данные отсутствуют
221	93232.93	116489.7	данные отсутствуют	данные отсутствуют
222	93232.59	116487.92	данные отсутствуют	данные отсутствуют
223	93233.23	116486.41	данные отсутствуют	данные отсутствуют
179	93242.84	116483.88	данные отсутствуют	данные отсутствуют
180	93242.87	116483.34	данные отсутствуют	данные отсутствуют
Государственный регистратор			ФГИС ЕГРН	
полное наименование должности			подпись	
			инициалы, фамилия	

М.П.

Выписка из Единого государственного реестра недвижимости об объекте недвижимости
Сведения о частях земельного участка

Земельный участок			
(вид объекта недвижимости)			
Лист № Раздела 4.2	Всего листов раздела 4.2:	Всего разделов:	Всего листов выписки:
04.04.2022 № 99/2022/459148765			
Кадастровый номер:		78:31:0151502:17	

Номер точки	Координаты, м		Описание закрепления на местности	Средняя квадратическая погрешность определения координат характерных точек границы части земельного участка, м
	X	Y		
1	2	3	4	5
181	93248.44	116470.27	данные отсутствуют	данные отсутствуют
182	93248.74	116469.57	данные отсутствуют	данные отсутствуют
183	93253.81	116468.5	данные отсутствуют	данные отсутствуют
184	93263.41	116466.04	данные отсутствуют	данные отсутствуют
185	93266	116465.36	данные отсутствуют	данные отсутствуют
186	93275.69	116462.56	данные отсутствуют	данные отсутствуют
187	93279.2	116461.69	данные отсутствуют	данные отсутствуют
12874	93286.25	116460.31	данные отсутствуют	данные отсутствуют
12875	93293.96	116467.7	данные отсутствуют	данные отсутствуют
12876	93294.36	116467.62	данные отсутствуют	данные отсутствуют
12877	93351.52	116456.81	данные отсутствуют	данные отсутствуют
225	93355.08	116471.83	данные отсутствуют	данные отсутствуют
226	93310.54	116479.69	данные отсутствуют	данные отсутствуют
227	93313.05	116493.96	данные отсутствуют	данные отсутствуют
12864	93300.04	116498.31	данные отсутствуют	данные отсутствуют

Государственный регистратор		ФГИС ЕГРН
полное наименование должности	подпись	инициалы, фамилия

М.П.

Выписка из Единого государственного реестра недвижимости об объекте недвижимости
Сведения о частях земельного участка

Земельный участок				
<small>(вид объекта недвижимости)</small>				
Лист № 1 Раздела 4.2		Всего листов раздела 4.2:		Всего разделов:
04.04.2022 № 99/2022/459148765				
Кадастровый номер:			78:31:0151502:17	
Сведения о характерных точках границы части (частей) земельного участка				
Учетный номер части: 220				
Система координат: МСК-05				
Зона №				
Номер точки	Координаты, м		Описание закрепления на местности	Средняя квадратическая погрешность определения координат характерных точек границы части земельного участка, м
	X	Y		
1	2	3	4	5
12878	92097.22	116366.55	данные отсутствуют	данные отсутствуют
12879	92099.51	116383.19	данные отсутствуют	данные отсутствуют
12880	92074.73	116386.79	данные отсутствуют	данные отсутствуют
12881	92072.35	116370.74	данные отсутствуют	данные отсутствуют
12878	92097.22	116366.55	данные отсутствуют	данные отсутствуют
12882	92080.29	116376.49	данные отсутствуют	данные отсутствуют
12883	92080.63	116378.85	данные отсутствуют	данные отсутствуют
12884	92091.64	116377.26	данные отсутствуют	данные отсутствуют
12885	92091.27	116374.65	данные отсутствуют	данные отсутствуют
12882	92080.29	116376.49	данные отсутствуют	данные отсутствуют

Государственный регистратор		ФГИС ЕГРН
полное наименование должности	подпись	инициалы, фамилия

М.П.

Выписка из Единого государственного реестра недвижимости об объекте недвижимости
Сведения о частях земельного участка

Земельный участок				
(вид объекта недвижимости)				
Лист № 1 Раздела 4.2		Всего листов раздела 4.2:		Всего разделов:
04.04.2022 № 99/2022/459148765		Всего листов выписки:		
Кадастровый номер:			78:31:0151502:17	
Сведения о характерных точках границы части (частей) земельного участка				
Учетный номер части: 221				
Система координат: МСК-05				
Зона №				
Номер точки	Координаты, м		Описание закрепления на местности	Средняя квадратическая погрешность определения координат характерных точек границы части земельного участка, м
	X	Y		
1	2	3	4	5
12886	92247.62	116505.63	данные отсутствуют	данные отсутствуют
12887	92249.94	116516.98	данные отсутствуют	данные отсутствуют
12888	92223.99	116521.92	данные отсутствуют	данные отсутствуют
12889	92220.44	116505.82	данные отсутствуют	данные отсутствуют
12890	92227.32	116504.49	данные отсутствуют	данные отсутствуют
12891	92229.36	116513.77	данные отсутствуют	данные отсутствуют
12892	92241.66	116511.43	данные отсутствуют	данные отсутствуют
12893	92241	116508.19	данные отсутствуют	данные отсутствуют
12894	92247.21	116507.08	данные отсутствуют	данные отсутствуют
12895	92247.01	116505.75	данные отсутствуют	данные отсутствуют
12886	92247.62	116505.63	данные отсутствуют	данные отсутствуют

Государственный регистратор		ФГИС ЕГРН
полное наименование должности	подпись	инициалы, фамилия

М.П.

Выписка из Единого государственного реестра недвижимости об объекте недвижимости
Сведения о частях земельного участка

Земельный участок				
(вид объекта недвижимости)				
Лист № 1 Раздела 4.2		Всего листов раздела 4.2:		Всего разделов:
04.04.2022 № 99/2022/459148765				
Кадастровый номер:			78:31:0151502:17	
Сведения о характерных точках границы части (частей) земельного участка				
Учетный номер части: 222				
Система координат: МСК-05				
Зона №				
Номер точки	Координаты, м		Описание закрепления на местности	Средняя квадратическая погрешность определения координат характерных точек границы части земельного участка, м
	X	Y		
1	2	3	4	5
12896	93063.06	116456.33	данные отсутствуют	данные отсутствуют
12897	93064.72	116472.17	данные отсутствуют	данные отсутствуют
12898	93048.46	116474.29	данные отсутствуют	данные отсутствуют
12899	93046.8	116458.45	данные отсутствуют	данные отсутствуют
12896	93063.06	116456.33	данные отсутствуют	данные отсутствуют
12900	93057.12	116466.12	данные отсутствуют	данные отсутствуют
12901	93056.87	116464.22	данные отсутствуют	данные отсутствуют
12902	93054.48	116464.53	данные отсутствуют	данные отсутствуют
12903	93054.68	116466.44	данные отсутствуют	данные отсутствуют
12900	93057.12	116466.12	данные отсутствуют	данные отсутствуют

Государственный регистратор		ФГИС ЕГРН
полное наименование должности	подпись	инициалы, фамилия

М.П.

Выписка из Единого государственного реестра недвижимости об объекте недвижимости
Сведения о частях земельного участка

Земельный участок			
(вид объекта недвижимости)			
Лист № 1 Раздела 4.2	Всего листов раздела 4.2:	Всего разделов:	Всего листов выписки:
04.04.2022 № 99/2022/459148765			
Кадастровый номер:		78:31:0151502:17	

Сведения о характерных точках границы части (частей) земельного участка				
Учетный номер части: 223				
Система координат: МСК-05				
Зона №				
Номер точки	Координаты, м		Описание закрепления на местности	Средняя квадратическая погрешность определения координат характерных точек границы части земельного участка, м
	X	Y		
1	2	3	4	5
12904	93205.12	116508.79	данные отсутствуют	данные отсутствуют
12905	93205.82	116512.12	данные отсутствуют	данные отсутствуют
12906	93184.37	116516.69	данные отсутствуют	данные отсутствуют
12907	93182.76	116508.51	данные отсутствуют	данные отсутствуют
12908	93178.28	116509.01	данные отсутствуют	данные отсутствуют
12909	93176.82	116496.04	данные отсутствуют	данные отсутствуют
12910	93183.9	116496.29	данные отсутствуют	данные отсутствуют
12911	93184.48	116501.36	данные отсутствуют	данные отсутствуют
12912	93188.41	116500.86	данные отсутствуют	данные отсутствуют
12913	93189.88	116508.38	данные отсутствуют	данные отсутствуют
12914	93190.73	116512.57	данные отсутствуют	данные отсутствуют
12915	93198.44	116510.95	данные отсутствуют	данные отсутствуют
12916	93198.36	116510.19	данные отсутствуют	данные отсутствуют
12904	93205.12	116508.79	данные отсутствуют	данные отсутствуют

Государственный регистратор		ФГИС ЕГРН
полное наименование должности	подпись	инициалы, фамилия

М.П.

Выписка из Единого государственного реестра недвижимости об объекте недвижимости
Сведения о частях земельного участка

Земельный участок				
(вид объекта недвижимости)				
Лист № 1 Раздела 4.2		Всего листов раздела 4.2:		Всего разделов:
04.04.2022 № 99/2022/459148765				
Кадастровый номер:			78:31:0151502:17	
Сведения о характерных точках границы части (частей) земельного участка				
Учетный номер части: 224				
Система координат: МСК-05				
Зона №				
Номер точки	Координаты, м		Описание закрепления на местности	Средняя квадратическая погрешность определения координат характерных точек границы части земельного участка, м
	X	Y		
1	2	3	4	5
12917	93299.76	116539.75	данные отсутствуют	данные отсутствуют
12918	93303.44	116557.19	данные отсутствуют	данные отсутствуют
12919	93280.84	116561.57	данные отсутствуют	данные отсутствуют
12920	93277.65	116544.19	данные отсутствуют	данные отсутствуют
12917	93299.76	116539.75	данные отсутствуют	данные отсутствуют
12921	93285.87	116549.81	данные отсутствуют	данные отсутствуют
12922	93286.52	116553.45	данные отсутствуют	данные отсутствуют
12923	93295.19	116551.78	данные отсутствуют	данные отсутствуют
12924	93294.41	116548.08	данные отсутствуют	данные отсутствуют
12921	93285.87	116549.81	данные отсутствуют	данные отсутствуют

Государственный регистратор		ФГИС ЕГРН
полное наименование должности	подпись	инициалы, фамилия

М.П.

Выписка из Единого государственного реестра недвижимости об объекте недвижимости
Сведения о частях земельного участка

Земельный участок				
<small>(вид объекта недвижимости)</small>				
Лист № 1 Раздела 4.2		Всего листов раздела 4.2:		Всего разделов:
04.04.2022 № 99/2022/459148765		Всего листов выписки:		
Кадастровый номер:			78:31:0151502:17	
Сведения о характерных точках границы части (частей) земельного участка				
Учетный номер части: 225				
Система координат: МСК-05				
Зона №				
Номер точки	Координаты, м		Описание закрепления на местности	Средняя квадратическая погрешность определения координат характерных точек границы части земельного участка, м
	X	Y		
1	2	3	4	5
12925	93565.76	116416.42	данные отсутствуют	данные отсутствуют
12926	93559.57	116413.78	данные отсутствуют	данные отсутствуют
12927	93568.75	116393.67	данные отсутствуют	данные отсутствуют
12928	93573.5	116395.79	данные отсутствуют	данные отсутствуют
36	93570.66	116401.4	данные отсутствуют	данные отсутствуют
37	93570.27	116401.26	данные отсутствуют	данные отсутствуют
38	93570	116401.91	данные отсутствуют	данные отсутствуют
39	93572.24	116402.94	данные отсутствуют	данные отсутствуют
42	93568.92	116410.2	данные отсутствуют	данные отсутствуют
12925	93565.76	116416.42	данные отсутствуют	данные отсутствуют

Государственный регистратор		ФГИС ЕГРН
полное наименование должности	подпись	инициалы, фамилия

М.П.

Выписка из Единого государственного реестра недвижимости об объекте недвижимости
Сведения о частях земельного участка

Земельный участок				
(вид объекта недвижимости)				
Лист № 1 Раздела 4.2		Всего листов раздела 4.2:		Всего разделов:
04.04.2022 № 99/2022/459148765		Всего листов выписки:		
Кадастровый номер:			78:31:0151502:17	
Сведения о характерных точках границы части (частей) земельного участка				
Учетный номер части: 226				
Система координат: МСК-05				
Зона №				
Номер точки	Координаты, м		Описание закрепления на местности	Средняя квадратическая погрешность определения координат характерных точек границы части земельного участка, м
	X	Y		
1	2	3	4	5
12929	92356.91	116375.93	данные отсутствуют	данные отсутствуют
12930	92352.94	116387.88	данные отсутствуют	данные отсутствуют
12931	92328.23	116379.59	данные отсутствуют	данные отсутствуют
12932	92331.4	116370.54	данные отсутствуют	данные отсутствуют
143	92332.29	116370.68	данные отсутствуют	данные отсутствуют
144	92337.73	116373.53	данные отсутствуют	данные отсутствуют
145	92337.18	116375.21	данные отсутствуют	данные отсутствуют
146	92348.51	116379.01	данные отсутствуют	данные отсутствуют
147	92350.17	116373.99	данные отсутствуют	данные отсутствуют
12929	92356.91	116375.93	данные отсутствуют	данные отсутствуют

Государственный регистратор		ФГИС ЕГРН
полное наименование должности	подпись	инициалы, фамилия

М.П.

Выписка из Единого государственного реестра недвижимости об объекте недвижимости
Сведения о частях земельного участка

Земельный участок				
(вид объекта недвижимости)				
Лист № 1 Раздела 4.2		Всего листов раздела 4.2:		Всего разделов:
04.04.2022 № 99/2022/459148765				
Кадастровый номер:			78:31:0151502:17	
Сведения о характерных точках границы части (частей) земельного участка				
Учетный номер части: 227				
Система координат: МСК-05				
Зона №				
Номер точки	Координаты, м		Описание закрепления на местности	Средняя квадратическая погрешность определения координат характерных точек границы части земельного участка, м
	X	Y		
1	2	3	4	5
12933	91928.67	116453.16	данные отсутствуют	данные отсутствуют
12934	91946.47	116453.69	данные отсутствуют	данные отсутствуют
12935	91946.01	116475.13	данные отсутствуют	данные отсутствуют
12936	91920.32	116474.65	данные отсутствуют	данные отсутствуют
12937	91920.32	116474.39	данные отсутствуют	данные отсутствуют
10577	91926.2	116473.95	данные отсутствуют	данные отсутствуют
10741	91926.02	116473.04	данные отсутствуют	данные отсутствуют
10574	91925.87	116472.13	данные отсутствуют	данные отсутствуют
10742	91925.74	116471.22	данные отсутствуют	данные отсутствуют
10571	91925.63	116470.3	данные отсутствуют	данные отсутствуют
10743	91925.55	116469.38	данные отсутствуют	данные отсутствуют
10568	91925.49	116468.46	данные отсутствуют	данные отсутствуют
10566	91925.45	116467.43	данные отсутствуют	данные отсутствуют
10565	91925.44	116466.62	данные отсутствуют	данные отсутствуют
10744	91925.45	116465.69	данные отсутствуют	данные отсутствуют
10562	91925.48	116464.77	данные отсутствуют	данные отсутствуют
Государственный регистратор			ФГИС ЕГРН	
полное наименование должности			подпись	
			инициалы, фамилия	

М.П.

Выписка из Единого государственного реестра недвижимости об объекте недвижимости
Сведения о частях земельного участка

Земельный участок			
(вид объекта недвижимости)			
Лист № Раздела 4.2	Всего листов раздела 4.2:	Всего разделов:	Всего листов выписки:
04.04.2022 № 99/2022/459148765			
Кадастровый номер:		78:31:0151502:17	

Номер точки	Координаты, м		Описание закрепления на местности	Средняя квадратическая погрешность определения координат характерных точек границы части земельного участка, м
	X	Y		
1	2	3	4	5
10561	91927.39	116464.83	данные отсутствуют	данные отсутствуют
12938	91927.37	116467.77	данные отсутствуют	данные отсутствуют
12939	91939.17	116467.99	данные отсутствуют	данные отсутствуют
12940	91939.32	116460.47	данные отсутствуют	данные отсутствуют
10560	91927.56	116460.12	данные отсутствуют	данные отсутствуют
10559	91925.6	116460.09	данные отсутствуют	данные отсутствуют
10558	91925.9	116455.59	данные отсутствуют	данные отсутствуют
10557	91928.12	116455.84	данные отсутствуют	данные отсутствуют
12933	91928.67	116453.16	данные отсутствуют	данные отсутствуют

Государственный регистратор		ФГИС ЕГРН
полное наименование должности	подпись	инициалы, фамилия

М.П.

Выписка из Единого государственного реестра недвижимости об объекте недвижимости
Сведения о частях земельного участка

Земельный участок				
(вид объекта недвижимости)				
Лист № 1 Раздела 4.2		Всего листов раздела 4.2:		Всего разделов:
04.04.2022 № 99/2022/459148765				
Кадастровый номер:			78:31:0151502:17	
Сведения о характерных точках границы части (частей) земельного участка				
Учетный номер части: 228				
Система координат: МСК-05				
Зона №				
Номер точки	Координаты, м		Описание закрепления на местности	Средняя квадратическая погрешность определения координат характерных точек границы части земельного участка, м
	X	Y		
1	2	3	4	5
12941	91885.3	116384.28	данные отсутствуют	данные отсутствуют
12942	91885.16	116387.46	данные отсутствуют	данные отсутствуют
12943	91884.99	116393.22	данные отсутствуют	данные отсутствуют
12944	91884.86	116398.98	данные отсутствуют	данные отсутствуют
12945	91884.78	116404.75	данные отсутствуют	данные отсутствуют
12946	91884.74	116410.51	данные отсутствуют	данные отсутствуют
12947	91884.74	116416.28	данные отсутствуют	данные отсутствуют
12948	91884.78	116422.04	данные отсутствуют	данные отсутствуют
12949	91884.87	116427.81	данные отсутствуют	данные отсутствуют
12950	91885	116433.57	данные отсутствуют	данные отсутствуют
12951	91885.17	116439.33	данные отсутствуют	данные отсутствуют
12952	91885.38	116445.09	данные отсутствуют	данные отсутствуют
12953	91885.63	116450.85	данные отсутствуют	данные отсутствуют
12954	91885.93	116456.61	данные отсутствуют	данные отсутствуют
12955	91886.27	116462.36	данные отсутствуют	данные отсутствуют
12956	91886.65	116468.12	данные отсутствуют	данные отсутствуют
Государственный регистратор			ФГИС ЕГРН	
полное наименование должности			подпись	
			инициалы, фамилия	

М.П.

Выписка из Единого государственного реестра недвижимости об объекте недвижимости
Сведения о частях земельного участка

Земельный участок			
<small>(вид объекта недвижимости)</small>			
Лист № Раздела 4.2	Всего листов раздела 4.2:	Всего разделов:	Всего листов выписки:
04.04.2022 № 99/2022/459148765			
Кадастровый номер:		78:31:0151502:17	

Номер точки	Координаты, м		Описание закрепления на местности	Средняя квадратическая погрешность определения координат характерных точек границы части земельного участка, м
	X	Y		
1	2	3	4	5
12957	91887.07	116473.87	данные отсутствуют	данные отсутствуют
12958	91887.54	116479.61	данные отсутствуют	данные отсутствуют
12959	91888.03	116485.35	данные отсутствуют	данные отсутствуют
12960	91902.95	116647.58	данные отсутствуют	данные отсутствуют
112	91894.95	116647.97	данные отсутствуют	данные отсутствуют
113	91894.7	116647.21	данные отсутствуют	данные отсутствуют
114	91894.32	116646.52	данные отсутствуют	данные отсутствуют
115	91893.83	116645.9	данные отсутствуют	данные отсутствуют
116	91893.23	116645.37	данные отсутствуют	данные отсутствуют
117	91892.55	116644.97	данные отсутствуют	данные отсутствуют
118	91891.81	116644.69	данные отсутствуют	данные отсутствуют
119	91891.04	116644.55	данные отсутствуют	данные отсутствуют
120	91888.93	116644.97	данные отсутствуют	данные отсутствуют
121	91884.62	116601.85	данные отсутствуют	данные отсутствуют
122	91883.4	116563.51	данные отсутствуют	данные отсутствуют
123	91885.59	116563.41	данные отсутствуют	данные отсутствуют
124	91885.13	116547.37	данные отсутствуют	данные отсутствуют
Государственный регистратор				ФГИС ЕГРН
полное наименование должности			подпись	инициалы, фамилия

М.П.

Выписка из Единого государственного реестра недвижимости об объекте недвижимости
Сведения о частях земельного участка

Земельный участок			
(вид объекта недвижимости)			
Лист № Раздела 4.2	Всего листов раздела 4.2:	Всего разделов:	Всего листов выписки:
04.04.2022 № 99/2022/459148765			
Кадастровый номер:		78:31:0151502:17	

Номер точки	Координаты, м		Описание закрепления на местности	Средняя квадратическая погрешность определения координат характерных точек границы части земельного участка, м
	X	Y		
1	2	3	4	5
125	91883.08	116547.35	данные отсутствуют	данные отсутствуют
126	91873.66	116430.45	данные отсутствуют	данные отсутствуют
127	91875.29	116386.25	данные отсутствуют	данные отсутствуют
12941	91885.3	116384.28	данные отсутствуют	данные отсутствуют

Государственный регистратор		ФГИС ЕГРН
полное наименование должности	подпись	инициалы, фамилия

М.П.

Выписка из Единого государственного реестра недвижимости об объекте недвижимости
Сведения о частях земельного участка

Земельный участок				
(вид объекта недвижимости)				
Лист № 1 Раздела 4.2		Всего листов раздела 4.2:		Всего разделов:
04.04.2022 № 99/2022/459148765				
Кадастровый номер:			78:31:0151502:17	
Сведения о характерных точках границы части (частей) земельного участка				
Учетный номер части: 229				
Система координат: МСК-05				
Зона №				
Номер точки	Координаты, м		Описание закрепления на местности	Средняя квадратическая погрешность определения координат характерных точек границы части земельного участка, м
	X	Y		
1	2	3	4	5
12961	93643.63	116379.48	данные отсутствуют	данные отсутствуют
12962	93643.75	116379.59	данные отсутствуют	данные отсутствуют
12963	93643.85	116379.71	данные отсутствуют	данные отсутствуют
12964	93652.79	116384.9	данные отсутствуют	данные отсутствуют
12965	93641.24	116379.32	данные отсутствуют	данные отсутствуют
12966	93641.61	116379.13	данные отсутствуют	данные отсутствуют
12967	93641.77	116379.08	данные отсутствуют	данные отсутствуют
12968	93641.93	116379.04	данные отсутствуют	данные отсутствуют
12969	93642.09	116379.01	данные отсутствуют	данные отсутствуют
12970	93642.25	116379	данные отсутствуют	данные отсутствуют
12971	93642.42	116379	данные отсутствуют	данные отсутствуют
12972	93642.58	116379.02	данные отсутствуют	данные отсутствуют
12973	93642.75	116379.04	данные отсутствуют	данные отсутствуют
12974	93642.91	116379.08	данные отсутствуют	данные отсутствуют
12975	93643.06	116379.14	данные отсутствуют	данные отсутствуют
12976	93643.21	116379.21	данные отсутствуют	данные отсутствуют
Государственный регистратор			ФГИС ЕГРН	
полное наименование должности			подпись	
			инициалы, фамилия	

М.П.

Выписка из Единого государственного реестра недвижимости об объекте недвижимости
Сведения о частях земельного участка

Земельный участок			
(вид объекта недвижимости)			
Лист № Раздела 4.2	Всего листов раздела 4.2:	Всего разделов:	Всего листов выписки:
04.04.2022 № 99/2022/459148765			
Кадастровый номер:		78:31:0151502:17	

Номер точки	Координаты, м		Описание закрепления на местности	Средняя квадратическая погрешность определения координат характерных точек границы части земельного участка, м
	X	Y		
1	2	3	4	5
12977	93643.36	116379.29	данные отсутствуют	данные отсутствуют
12961	93643.63	116379.48	данные отсутствуют	данные отсутствуют

Государственный регистратор		ФГИС ЕГРН
полное наименование должности	подпись	инициалы, фамилия

М.П.

Выписка из Единого государственного реестра недвижимости об объекте недвижимости
Сведения о частях земельного участка

Земельный участок				
(вид объекта недвижимости)				
Лист № 1 Раздела 4.2		Всего листов раздела 4.2:		Всего разделов:
Всего листов выписки:				
04.04.2022 № 99/2022/459148765				
Кадастровый номер:			78:31:0151502:17	
Сведения о характерных точках границы части (частей) земельного участка				
Учетный номер части: 230				
Система координат: МСК-05				
Зона №				
Номер точки	Координаты, м		Описание закрепления на местности	Средняя квадратическая погрешность определения координат характерных точек границы части земельного участка, м
	X	Y		
1	2	3	4	5
12978	93662.51	116374.13	данные отсутствуют	данные отсутствуют
12979	93666.86	116367.31	данные отсутствуют	данные отсутствуют
29	93666.62	116368.59	данные отсутствуют	данные отсутствуют
12978	93662.51	116374.13	данные отсутствуют	данные отсутствуют

Государственный регистратор		ФГИС ЕГРН
полное наименование должности	подпись	инициалы, фамилия

М.П.

Выписка из Единого государственного реестра недвижимости об объекте недвижимости
Сведения о частях земельного участка

Земельный участок				
(вид объекта недвижимости)				
Лист № 1 Раздела 4.2		Всего листов раздела 4.2:		Всего разделов:
04.04.2022 № 99/2022/459148765		Всего листов выписки:		
Кадастровый номер:			78:31:0151502:17	
Сведения о характерных точках границы части (частей) земельного участка				
Учетный номер части: 231				
Система координат: МСК-05				
Зона №				
Номер точки	Координаты, м		Описание закрепления на местности	Средняя квадратическая погрешность определения координат характерных точек границы части земельного участка, м
	X	Y		
1	2	3	4	5
12980	93672.18	116315.74	данные отсутствуют	данные отсутствуют
12981	93630.73	116250.08	данные отсутствуют	данные отсутствуют
12982	93636.73	116252.1	данные отсутствуют	данные отсутствуют
12983	93660.81	116290.22	данные отсутствуют	данные отсутствуют
22	93662.27	116298.35	данные отсутствуют	данные отсутствуют
12984	93665.6	116297.8	данные отсутствуют	данные отсутствуют
12985	93670.2	116305.11	данные отсутствуют	данные отсутствуют
12980	93672.18	116315.74	данные отсутствуют	данные отсутствуют
Государственный регистратор			ФГИС ЕГРН	
полное наименование должности			подпись	
			инициалы, фамилия	

М.П.

Выписка из Единого государственного реестра недвижимости об объекте недвижимости
Сведения о частях земельного участка

Земельный участок				
(вид объекта недвижимости)				
Лист № 1 Раздела 4.2		Всего листов раздела 4.2:		Всего разделов:
04.04.2022 № 99/2022/459148765				
Кадастровый номер:			78:31:0151502:17	
Сведения о характерных точках границы части (частей) земельного участка				
Учетный номер части: 232				
Система координат: МСК-05				
Зона №				
Номер точки	Координаты, м		Описание закрепления на местности	Средняя квадратическая погрешность определения координат характерных точек границы части земельного участка, м
	X	Y		
1	2	3	4	5
35	93573.84	116395.12	данные отсутствуют	данные отсутствуют
12986	93573.04	116396.69	данные отсутствуют	данные отсутствуют
12987	93572.81	116396.55	данные отсутствуют	данные отсутствуют
12988	93572.64	116396.4	данные отсутствуют	данные отсутствуют
12989	93572.49	116396.23	данные отсутствуют	данные отсутствуют
12990	93572.38	116396.08	данные отсутствуют	данные отсутствуют
12991	93572.3	116395.94	данные отсутствуют	данные отсутствуют
12992	93572.21	116395.77	данные отсутствуют	данные отсутствуют
12993	93572.16	116395.64	данные отсутствуют	данные отсутствуют
12994	93572.12	116395.5	данные отсутствуют	данные отсутствуют
12995	93572.08	116395.32	данные отсутствуют	данные отсутствуют
12996	93572.05	116395.07	данные отсутствуют	данные отсутствуют
12997	93572.05	116394.84	данные отсутствуют	данные отсутствуют
12998	93572.11	116394.48	данные отсутствуют	данные отсутствуют
12999	93572.22	116394.17	данные отсутствуют	данные отсутствуют
13000	93577.86	116383.39	данные отсутствуют	данные отсутствуют
Государственный регистратор			ФГИС ЕГРН	
полное наименование должности			подпись	
			инициалы, фамилия	

М.П.

Выписка из Единого государственного реестра недвижимости об объекте недвижимости
Сведения о частях земельного участка

Земельный участок			
(вид объекта недвижимости)			
Лист № Раздела 4.2	Всего листов раздела 4.2:	Всего разделов:	Всего листов выписки:
04.04.2022 № 99/2022/459148765			
Кадастровый номер:		78:31:0151502:17	

Номер точки	Координаты, м		Описание закрепления на местности	Средняя квадратическая погрешность определения координат характерных точек границы части земельного участка, м
	X	Y		
1	2	3	4	5
13001	93577.94	116383.25	данные отсутствуют	данные отсутствуют
13002	93578.03	116383.11	данные отсутствуют	данные отсутствуют
13003	93578.19	116382.94	данные отсутствуют	данные отсутствуют
13004	93578.3	116382.82	данные отсутствуют	данные отсутствуют
13005	93578.51	116382.66	данные отсутствуют	данные отсутствуют
13006	93578.71	116382.54	данные отсутствуют	данные отсутствуют
13007	93578.95	116382.44	данные отсутствуют	данные отсутствуют
13008	93579.18	116382.37	данные отсутствуют	данные отсутствуют
13009	93579.5	116382.32	данные отсутствуют	данные отсутствуют
13010	93579.73	116382.31	данные отсутствуют	данные отсутствуют
35	93573.84	116395.12	данные отсутствуют	данные отсутствуют

Государственный регистратор		ФГИС ЕГРН
полное наименование должности	подпись	инициалы, фамилия

М.П.

Выписка из Единого государственного реестра недвижимости об объекте недвижимости
Сведения о частях земельного участка

Земельный участок				
(вид объекта недвижимости)				
Лист № 1 Раздела 4.2		Всего листов раздела 4.2:		Всего разделов:
04.04.2022 № 99/2022/459148765				
Кадастровый номер:			78:31:0151502:17	
Сведения о характерных точках границы части (частей) земельного участка				
Учетный номер части: 233				
Система координат: МСК-05				
Зона №				
Номер точки	Координаты, м		Описание закрепления на местности	Средняя квадратическая погрешность определения координат характерных точек границы части земельного участка, м
	X	Y		
1	2	3	4	5
13011	93451.21	116473.09	данные отсутствуют	данные отсутствуют
13012	93456.94	116465.78	данные отсутствуют	данные отсутствуют
13013	93454.47	116452.78	данные отсутствуют	данные отсутствуют
13014	93447.73	116453.91	данные отсутствуют	данные отсутствуют
69	93447.49	116452.59	данные отсутствуют	данные отсутствуют
13015	93405.44	116461	данные отсутствуют	данные отсутствуют
13016	93406.85	116459.15	данные отсутствуют	данные отсутствуют
13017	93407.07	116458.91	данные отсутствуют	данные отсутствуют
13018	93407.33	116458.7	данные отсутствуют	данные отсутствуют
13019	93407.5	116458.61	данные отсутствуют	данные отсутствуют
13020	93407.62	116458.54	данные отсутствуют	данные отсутствуют
13021	93407.85	116458.46	данные отсутствуют	данные отсутствуют
13022	93419.69	116454.87	данные отсутствуют	данные отсутствуют
13023	93419.88	116454.82	данные отсутствуют	данные отсутствуют
13024	93433.57	116452.25	данные отсутствуют	данные отсутствуют
13025	93455.74	116448.51	данные отсутствуют	данные отсутствуют
Государственный регистратор			ФГИС ЕГРН	
полное наименование должности			подпись	
			инициалы, фамилия	

М.П.

Выписка из Единого государственного реестра недвижимости об объекте недвижимости
Сведения о частях земельного участка

Земельный участок			
(вид объекта недвижимости)			
Лист № Раздела 4.2	Всего листов раздела 4.2:	Всего разделов:	Всего листов выписки:
04.04.2022 № 99/2022/459148765			
Кадастровый номер:		78:31:0151502:17	

Номер точки	Координаты, м		Описание закрепления на местности	Средняя квадратическая погрешность определения координат характерных точек границы части земельного участка, м
	X	Y		
1	2	3	4	5
13026	93455.96	116448.48	данные отсутствуют	данные отсутствуют
13027	93490.09	116448.09	данные отсутствуют	данные отсутствуют
13028	93487.15	116452.11	данные отсутствуют	данные отсутствуют
13029	93458.48	116452.45	данные отсутствуют	данные отсутствуют
13030	93461.04	116465.93	данные отсутствуют	данные отсутствуют
13031	93461.07	116466.2	данные отсутствуют	данные отсутствуют
13032	93461.07	116466.42	данные отсутствуют	данные отсутствуют
13033	93461.04	116466.63	данные отсутствуют	данные отсутствуют
13034	93460.98	116466.91	данные отсутствуют	данные отсутствуют
13035	93460.9	116467.11	данные отсутствуют	данные отсутствуют
13036	93460.77	116467.36	данные отсутствуют	данные отсутствуют
13037	93460.64	116467.53	данные отсутствуют	данные отсутствуют
13038	93455.67	116473.88	данные отсутствуют	данные отсутствуют
64	93451.5	116474.7	данные отсутствуют	данные отсутствуют
13011	93451.21	116473.09	данные отсутствуют	данные отсутствуют

Государственный регистратор		ФГИС ЕГРН
полное наименование должности	подпись	инициалы, фамилия

М.П.

Выписка из Единого государственного реестра недвижимости об объекте недвижимости
Сведения о частях земельного участка

Земельный участок				
(вид объекта недвижимости)				
Лист № 1 Раздела 4.2		Всего листов раздела 4.2:		Всего разделов:
04.04.2022 № 99/2022/459148765				
Кадастровый номер:			78:31:0151502:17	
Сведения о характерных точках границы части (частей) земельного участка				
Учетный номер части: 234				
Система координат: МСК-05				
Зона №				
Номер точки	Координаты, м		Описание закрепления на местности	Средняя квадратическая погрешность определения координат характерных точек границы части земельного участка, м
	X	Y		
1	2	3	4	5
13039	93397.64	116477.78	данные отсутствуют	данные отсутствуют
13040	93392.69	116484.21	данные отсутствуют	данные отсутствуют
13041	93399.04	116484.51	данные отсутствуют	данные отсутствуют
73	93399.46	116486.91	данные отсутствуют	данные отсутствуют
13042	93387.37	116489.01	данные отсутствуют	данные отсутствуют
13043	93387.06	116487.11	данные отсутствуют	данные отсутствуют
13044	93386.95	116486.92	данные отсутствуют	данные отсутствуют
13045	93386.86	116486.68	данные отсутствуют	данные отсутствуют
13046	93386.78	116486.37	данные отсутствуют	данные отсутствуют
13047	93386.76	116486.16	данные отсутствуют	данные отсутствуют
13048	93386.76	116485.95	данные отсутствуют	данные отсутствуют
13049	93386.78	116485.75	данные отсутствуют	данные отсутствуют
13050	93386.86	116485.43	данные отсутствуют	данные отсутствуют
13051	93386.94	116485.23	данные отсутствуют	данные отсутствуют
13052	93387.03	116485.05	данные отсутствуют	данные отсутствуют
13053	93387.17	116484.84	данные отсутствуют	данные отсутствуют
Государственный регистратор			ФГИС ЕГРН	
полное наименование должности			подпись	
			инициалы, фамилия	

М.П.

Сведения о частях земельного участка

Земельный участок			
(вид объекта недвижимости)			
Лист № Раздела 4.2	Всего листов раздела 4.2:	Всего разделов:	Всего листов выписки:
04.04.2022 № 99/2022/459148765			
Кадастровый номер:		78:31:0151502:17	

Номер точки	Координаты, м		Описание закрепления на местности	Средняя квадратическая погрешность определения координат характерных точек границы части земельного участка, м
	X	Y		
1	2	3	4	5
13054	93396.66	116472.45	данные отсутствуют	данные отсутствуют
13039	93397.64	116477.78	данные отсутствуют	данные отсутствуют

Государственный регистратор		ФГИС ЕГРН
полное наименование должности	подпись	инициалы, фамилия

М.П.

Выписка из Единого государственного реестра недвижимости об объекте недвижимости
Сведения о частях земельного участка

Земельный участок				
(вид объекта недвижимости)				
Лист № 1 Раздела 4.2		Всего листов раздела 4.2:		Всего разделов:
04.04.2022 № 99/2022/459148765		Всего листов выписки:		
Кадастровый номер:			78:31:0151502:17	
Сведения о характерных точках границы части (частей) земельного участка				
Учетный номер части: 235				
Система координат: МСК-05				
Зона №				
Номер точки	Координаты, м		Описание закрепления на местности	Средняя квадратическая погрешность определения координат характерных точек границы части земельного участка, м
	X	Y		
1	2	3	4	5
13055	93238.52	116485.02	данные отсутствуют	данные отсутствуют
13056	93241.05	116499.67	данные отсутствуют	данные отсутствуют
13057	93243.36	116513.97	данные отсутствуют	данные отсутствуют
13058	93243.49	116514.78	данные отсутствуют	данные отсутствуют
10739	93240.68	116515.3	данные отсутствуют	данные отсутствуют
13059	93239.58	116515.5	данные отсутствуют	данные отсутствуют
13060	93239.42	116514.61	данные отсутствуют	данные отсутствуют
13061	93237.11	116500.33	данные отсутствуют	данные отсутствуют
13062	93234.64	116486.04	данные отсутствуют	данные отсутствуют
13055	93238.52	116485.02	данные отсутствуют	данные отсутствуют

Государственный регистратор		ФГИС ЕГРН
полное наименование должности	подпись	инициалы, фамилия

М.П.

Выписка из Единого государственного реестра недвижимости об объекте недвижимости
Сведения о частях земельного участка

Земельный участок				
(вид объекта недвижимости)				
Лист № 1 Раздела 4.2		Всего листов раздела 4.2:		Всего разделов:
Всего листов выписки:				
04.04.2022 № 99/2022/459148765				
Кадастровый номер:			78:31:0151502:17	
Сведения о характерных точках границы части (частей) земельного участка				
Учетный номер части: 236				
Система координат: МСК-05				
Зона №				
Номер точки	Координаты, м		Описание закрепления на местности	Средняя квадратическая погрешность определения координат характерных точек границы части земельного участка, м
	X	Y		
1	2	3	4	5
13063	93670.18	116318.85	данные отсутствуют	данные отсутствуют
13064	93666.47	116297.66	данные отсутствуют	данные отсутствуют
23	93668.74	116297.28	данные отсутствуют	данные отсутствуют
24	93672.68	116318.4	данные отсутствуют	данные отсутствуют
13063	93670.18	116318.85	данные отсутствуют	данные отсутствуют
Государственный регистратор			ФГИС ЕГРН	
полное наименование должности			подпись	
			инициалы, фамилия	

М.П.

Выписка из Единого государственного реестра недвижимости об объекте недвижимости
Сведения о частях земельного участка

Земельный участок				
(вид объекта недвижимости)				
Лист № 1 Раздела 4.2		Всего листов раздела 4.2:		Всего разделов:
04.04.2022 № 99/2022/459148765		Всего листов выписки:		
Кадастровый номер:			78:31:0151502:17	
Сведения о характерных точках границы части (частей) земельного участка				
Учетный номер части: 237				
Система координат: МСК-05				
Зона №				
Номер точки	Координаты, м		Описание закрепления на местности	Средняя квадратическая погрешность определения координат характерных точек границы части земельного участка, м
	X	Y		
1	2	3	4	5
13065	93669.18	116355	данные отсутствуют	данные отсутствуют
13066	93653.08	116347.13	данные отсутствуют	данные отсутствуют
13067	93652.71	116346.94	данные отсутствуют	данные отсутствуют
13068	93652.59	116346.86	данные отсутствуют	данные отсутствуют
13069	93651.51	116347.03	данные отсутствуют	данные отсутствуют
13070	93630.29	116350.64	данные отсутствуют	данные отсутствуют
13071	93546.25	116366.54	данные отсутствуют	данные отсутствуют
13072	93488.29	116376.5	данные отсутствуют	данные отсутствуют
13073	93476.76	116378.73	данные отсутствуют	данные отсутствуют
13074	93477.77	116384.96	данные отсутствуют	данные отсутствуют
13075	93477.82	116385.38	данные отсутствуют	данные отсутствуют
13076	93477.83	116385.79	данные отсутствуют	данные отсутствуют
13077	93477.81	116386.2	данные отсутствуют	данные отсутствуют
13078	93477.75	116386.65	данные отсутствуют	данные отсутствуют
13079	93476.81	116391.83	данные отсутствуют	данные отсутствуют
13080	93476.72	116392.24	данные отсутствуют	данные отсутствуют
Государственный регистратор			ФГИС ЕГРН	
полное наименование должности			подпись	
			инициалы, фамилия	

М.П.

Выписка из Единого государственного реестра недвижимости об объекте недвижимости
Сведения о частях земельного участка

Земельный участок			
(вид объекта недвижимости)			
Лист № Раздела 4.2	Всего листов раздела 4.2:	Всего разделов:	Всего листов выписки:
04.04.2022 № 99/2022/459148765			
Кадастровый номер:		78:31:0151502:17	

Номер точки	Координаты, м		Описание закрепления на местности	Средняя квадратическая погрешность определения координат характерных точек границы части земельного участка, м
	X	Y		
1	2	3	4	5
13081	93476.6	116392.63	данные отсутствуют	данные отсутствуют
13082	93476.44	116393.01	данные отсутствуют	данные отсутствуют
13083	93476.25	116393.38	данные отсутствуют	данные отсутствуют
13084	93476.04	116393.73	данные отсутствуют	данные отсутствуют
13085	93475.79	116394.07	данные отсутствуют	данные отсутствуют
13086	93475.52	116394.38	данные отсутствуют	данные отсутствуют
13087	93475.22	116394.67	данные отсутствуют	данные отсутствуют
13088	93474.9	116394.93	данные отсутствуют	данные отсутствуют
13089	93474.57	116395.16	данные отсутствуют	данные отсутствуют
13090	93474.21	116395.37	данные отсутствуют	данные отсутствуют
13091	93473.83	116395.55	данные отсутствуют	данные отсутствуют
13092	93473.45	116395.69	данные отсутствуют	данные отсутствуют
13093	93473.05	116395.8	данные отсутствуют	данные отсутствуют
13094	93472.88	116395.84	данные отсутствуют	данные отсутствуют
13095	93470.36	116396.35	данные отсутствуют	данные отсутствуют
13096	93470.23	116396.5	данные отсутствуют	данные отсутствуют
13097	93469.93	116396.78	данные отсутствуют	данные отсутствуют
Государственный регистратор				ФГИС ЕГРН
полное наименование должности			подпись	инициалы, фамилия

М.П.

Выписка из Единого государственного реестра недвижимости об объекте недвижимости
Сведения о частях земельного участка

Земельный участок			
(вид объекта недвижимости)			
Лист № Раздела 4.2	Всего листов раздела 4.2:	Всего разделов:	Всего листов выписки:
04.04.2022 № 99/2022/459148765			
Кадастровый номер:		78:31:0151502:17	

Номер точки	Координаты, м		Описание закрепления на местности	Средняя квадратическая погрешность определения координат характерных точек границы части земельного участка, м
	X	Y		
1	2	3	4	5
13098	93469.61	116397.04	данные отсутствуют	данные отсутствуют
13099	93469.27	116397.28	данные отсутствуют	данные отсутствуют
13100	93468.91	116397.48	данные отсутствуют	данные отсутствуют
13101	93468.54	116397.66	данные отсутствуют	данные отсутствуют
13102	93468.15	116397.8	данные отсутствуют	данные отсутствуют
13103	93467.75	116397.91	данные отсутствуют	данные отсутствуют
13104	93467.51	116397.96	данные отсутствуют	данные отсутствуют
13105	93439.23	116403.08	данные отсутствуют	данные отсутствуют
13106	93419.54	116406.84	данные отсутствуют	данные отсутствуют
13107	93419.13	116406.9	данные отсутствуют	данные отсутствуют
13108	93418.72	116406.93	данные отсутствуют	данные отсутствуют
13109	93418.31	116406.92	данные отсутствуют	данные отсутствуют
13110	93417.89	116406.88	данные отсутствуют	данные отсутствуют
13111	93417.49	116406.8	данные отсутствуют	данные отсутствуют
13112	93417.09	116406.69	данные отсутствуют	данные отсутствуют
13113	93416.7	116406.55	данные отсутствуют	данные отсутствуют
13114	93416.33	116406.38	данные отсутствуют	данные отсутствуют
Государственный регистратор				ФГИС ЕГРН
полное наименование должности			подпись	инициалы, фамилия

М.П.

Выписка из Единого государственного реестра недвижимости об объекте недвижимости
Сведения о частях земельного участка

Земельный участок			
(вид объекта недвижимости)			
Лист № Раздела 4.2	Всего листов раздела 4.2:	Всего разделов:	Всего листов выписки:
04.04.2022 № 99/2022/459148765			
Кадастровый номер:		78:31:0151502:17	

Номер точки	Координаты, м		Описание закрепления на местности	Средняя квадратическая погрешность определения координат характерных точек границы части земельного участка, м
	X	Y		
1	2	3	4	5
13115	93415.97	116406.18	данные отсутствуют	данные отсутствуют
13116	93415.62	116405.94	данные отсутствуют	данные отсутствуют
13117	93415.3	116405.68	данные отсутствуют	данные отсутствуют
13118	93415.08	116405.47	данные отсутствуют	данные отсутствуют
13119	93334.74	116420.2	данные отсутствуют	данные отсутствуют
13120	93289.96	116429.35	данные отсутствуют	данные отсутствуют
13121	93293.77	116453.34	данные отсутствуют	данные отсутствуют
13122	93297.12	116456.95	данные отсутствуют	данные отсутствуют
13123	93297.31	116457	данные отсутствуют	данные отсутствуют
13124	93297.7	116457.15	данные отсутствуют	данные отсутствуют
13125	93298.08	116457.32	данные отсутствуют	данные отсутствуют
13126	93298.43	116457.53	данные отсутствуют	данные отсутствуют
13127	93298.77	116457.77	данные отсутствуют	данные отсутствуют
13128	93299.09	116458.03	данные отсутствуют	данные отсутствуют
13129	93299.39	116458.32	данные отсутствуют	данные отсутствуют
13130	93299.66	116458.63	данные отсутствуют	данные отсутствуют
13131	93299.9	116458.96	данные отсутствуют	данные отсутствуют
Государственный регистратор				ФГИС ЕГРН
полное наименование должности			подпись	инициалы, фамилия

М.П.

Выписка из Единого государственного реестра недвижимости об объекте недвижимости
Сведения о частях земельного участка

Земельный участок			
(вид объекта недвижимости)			
Лист № Раздела 4.2	Всего листов раздела 4.2:	Всего разделов:	Всего листов выписки:
04.04.2022 № 99/2022/459148765			
Кадастровый номер:		78:31:0151502:17	

Номер точки	Координаты, м		Описание закрепления на местности	Средняя квадратическая погрешность определения координат характерных точек границы части земельного участка, м
	X	Y		
1	2	3	4	5
13132	93300.12	116459.32	данные отсутствуют	данные отсутствуют
13133	93300.3	116459.69	данные отсутствуют	данные отсутствуют
13134	93300.46	116460.07	данные отсутствуют	данные отсутствуют
13135	93300.57	116460.29	данные отсутствуют	данные отсутствуют
13136	93300.73	116460.67	данные отсутствуют	данные отсутствуют
13137	93300.86	116461.06	данные отсутствуют	данные отсутствуют
13138	93300.9	116461.22	данные отсутствуют	данные отсутствуют
13139	93303.66	116464.54	данные отсутствуют	данные отсутствуют
13140	93303.91	116464.86	данные отсутствуют	данные отсутствуют
13141	93304.14	116465.21	данные отсутствуют	данные отсутствуют
13142	93304.33	116465.58	данные отсутствуют	данные отсутствуют
13143	93304.49	116465.96	данные отсутствуют	данные отсутствуют
13144	93304.62	116466.35	данные отсутствуют	данные отсутствуют
13145	93304.72	116466.75	данные отсутствуют	данные отсутствуют
13146	93304.79	116467.16	данные отсутствуют	данные отсутствуют
13147	93304.82	116467.57	данные отсутствуют	данные отсутствуют
13148	93304.81	116467.98	данные отсутствуют	данные отсутствуют
Государственный регистратор				ФГИС ЕГРН
полное наименование должности			подпись	инициалы, фамилия

М.П.

Выписка из Единого государственного реестра недвижимости об объекте недвижимости
Сведения о частях земельного участка

Земельный участок			
(вид объекта недвижимости)			
Лист № Раздела 4.2	Всего листов раздела 4.2:	Всего разделов:	Всего листов выписки:
04.04.2022 № 99/2022/459148765			
Кадастровый номер:		78:31:0151502:17	

Номер точки	Координаты, м		Описание закрепления на местности	Средняя квадратическая погрешность определения координат характерных точек границы части земельного участка, м
	X	Y		
1	2	3	4	5
13149	93304.78	116468.4	данные отсутствуют	данные отсутствуют
13150	93304.71	116468.8	данные отсутствуют	данные отсутствуют
13151	93304.6	116469.2	данные отсутствуют	данные отсутствуют
13152	93304.46	116469.59	данные отсутствуют	данные отсутствуют
13153	93304.29	116469.97	данные отсутствуют	данные отсутствуют
13154	93304.09	116470.33	данные отсутствуют	данные отсутствуют
13155	93303.87	116470.68	данные отсутствуют	данные отсутствуют
13156	93303.61	116471	данные отсутствуют	данные отсутствуют
13157	93303.33	116471.3	данные отсутствуют	данные отсутствуют
13158	93303.02	116471.58	данные отсутствуют	данные отсутствуют
13159	93302.69	116471.83	данные отсутствуют	данные отсутствуют
13160	93302.34	116472.05	данные отсутствуют	данные отсутствуют
13161	93301.98	116472.25	данные отсутствуют	данные отсутствуют
13162	93301.6	116472.41	данные отсутствуют	данные отсутствуют
13163	93301.21	116472.54	данные отсутствуют	данные отсутствуют
13164	93300.81	116472.64	данные отсутствуют	данные отсутствуют
13165	93300.4	116472.7	данные отсутствуют	данные отсутствуют
Государственный регистратор				ФГИС ЕГРН
полное наименование должности			подпись	инициалы, фамилия

М.П.

Выписка из Единого государственного реестра недвижимости об объекте недвижимости
Сведения о частях земельного участка

Земельный участок			
(вид объекта недвижимости)			
Лист № Раздела 4.2	Всего листов раздела 4.2:	Всего разделов:	Всего листов выписки:
04.04.2022 № 99/2022/459148765			
Кадастровый номер:		78:31:0151502:17	

Номер точки	Координаты, м		Описание закрепления на местности	Средняя квадратическая погрешность определения координат характерных точек границы части земельного участка, м
	X	Y		
1	2	3	4	5
13166	93299.99	116472.73	данные отсутствуют	данные отсутствуют
13167	93299.57	116472.73	данные отсутствуют	данные отсутствуют
13168	93299.16	116472.69	данные отсутствуют	данные отсутствуют
13169	93298.75	116472.62	данные отсутствуют	данные отсутствуют
13170	93298.35	116472.52	данные отсутствуют	данные отсутствуют
13171	93297.96	116472.38	данные отсутствуют	данные отсутствуют
13172	93297.59	116472.21	данные отсутствуют	данные отсутствуют
13173	93297.23	116472.01	данные отсутствуют	данные отсутствуют
13174	93296.88	116471.78	данные отсутствуют	данные отсутствуют
13175	93296.56	116471.52	данные отсутствуют	данные отсутствуют
13176	93296.26	116471.24	данные отсутствуют	данные отсутствуют
13177	93295.98	116470.93	данные отсутствуют	данные отсутствуют
13178	93291.84	116465.96	данные отсутствуют	данные отсутствуют
13179	93291.72	116465.81	данные отсутствуют	данные отсутствуют
13180	93285.41	116459.03	данные отсутствуют	данные отсутствуют
13181	93285.14	116458.72	данные отсутствуют	данные отсутствуют
13182	93284.9	116458.39	данные отсутствуют	данные отсутствуют
Государственный регистратор				ФГИС ЕГРН
полное наименование должности			подпись	инициалы, фамилия

М.П.

Выписка из Единого государственного реестра недвижимости об объекте недвижимости
Сведения о частях земельного участка

Земельный участок			
(вид объекта недвижимости)			
Лист № Раздела 4.2	Всего листов раздела 4.2:	Всего разделов:	Всего листов выписки:
04.04.2022 № 99/2022/459148765			
Кадастровый номер:		78:31:0151502:17	

Номер точки	Координаты, м		Описание закрепления на местности	Средняя квадратическая погрешность определения координат характерных точек границы части земельного участка, м
	X	Y		
1	2	3	4	5
13183	93284.68	116458.03	данные отсутствуют	данные отсутствуют
13184	93284.5	116457.66	данные отсутствуют	данные отсутствуют
13185	93284.35	116457.28	данные отсутствуют	данные отсутствуют
13186	93284.23	116456.88	данные отсутствуют	данные отсутствуют
13187	93284.14	116456.48	данные отсутствуют	данные отсутствуют
13188	93279.49	116427.13	данные отсутствуют	данные отсутствуют
13189	93279.44	116426.72	данные отсутствуют	данные отсутствуют
13190	93279.43	116426.31	данные отсутствуют	данные отсутствуют
13191	93279.45	116425.9	данные отсутствуют	данные отсутствуют
13192	93279.5	116425.49	данные отсутствуют	данные отсутствуют
13193	93279.59	116425.08	данные отсутствуют	данные отсутствуют
13194	93279.71	116424.69	данные отсутствуют	данные отсутствуют
13195	93279.86	116424.3	данные отсутствуют	данные отсутствуют
13196	93280.05	116423.93	данные отсутствуют	данные отсутствуют
13197	93280.26	116423.58	данные отсутствуют	данные отсутствуют
13198	93280.5	116423.25	данные отсутствуют	данные отсутствуют
13199	93280.77	116422.93	данные отсутствуют	данные отсутствуют
Государственный регистратор				ФГИС ЕГРН
полное наименование должности			подпись	инициалы, фамилия

М.П.

Выписка из Единого государственного реестра недвижимости об объекте недвижимости
Сведения о частях земельного участка

Земельный участок			
<small>(вид объекта недвижимости)</small>			
Лист № Раздела 4.2	Всего листов раздела 4.2:	Всего разделов:	Всего листов выписки:
04.04.2022 № 99/2022/459148765			
Кадастровый номер:		78:31:0151502:17	

Номер точки	Координаты, м		Описание закрепления на местности	Средняя квадратическая погрешность определения координат характерных точек границы части земельного участка, м
	X	Y		
1	2	3	4	5
13200	93281.07	116422.64	данные отсутствуют	данные отсутствуют
13201	93281.39	116422.38	данные отсутствуют	данные отсутствуют
13202	93281.72	116422.14	данные отсутствуют	данные отсутствуют
13203	93282.08	116421.93	данные отсутствуют	данные отсутствуют
13204	93282.45	116421.75	данные отсутствуют	данные отсутствуют
13205	93282.84	116421.61	данные отсутствуют	данные отсутствуют
13206	93283.03	116421.55	данные отсутствуют	данные отсутствуют
13207	93283.21	116421.36	данные отсутствуют	данные отсутствуют
13208	93283.52	116421.08	данные отсутствуют	данные отсутствуют
13209	93283.85	116420.83	данные отсутствуют	данные отсутствуют
13210	93284.19	116420.6	данные отсутствуют	данные отсутствуют
13211	93284.56	116420.41	данные отсутствуют	данные отсутствуют
13212	93284.94	116420.24	данные отсутствуют	данные отсутствуют
13213	93285.33	116420.11	данные отсутствуют	данные отсутствуют
13214	93285.73	116420.01	данные отсутствуют	данные отсутствуют
13215	93332.89	116410.37	данные отсутствуют	данные отсутствуют
13216	93416.44	116395.05	данные отсутствуют	данные отсутствуют
Государственный регистратор				ФГИС ЕГРН
полное наименование должности			подпись	инициалы, фамилия

М.П.

Выписка из Единого государственного реестра недвижимости об объекте недвижимости
Сведения о частях земельного участка

Земельный участок			
<small>(вид объекта недвижимости)</small>			
Лист № Раздела 4.2	Всего листов раздела 4.2:	Всего разделов:	Всего листов выписки:
04.04.2022 № 99/2022/459148765			
Кадастровый номер:		78:31:0151502:17	

Номер точки	Координаты, м		Описание закрепления на местности	Средняя квадратическая погрешность определения координат характерных точек границы части земельного участка, м
	X	Y		
1	2	3	4	5
13217	93416.7	116395.01	данные отсутствуют	данные отсутствуют
13218	93445.69	116391.15	данные отсутствуют	данные отсутствуют
13219	93463.67	116387.51	данные отсутствуют	данные отсутствуют
13220	93464.08	116386.62	данные отсутствуют	данные отсутствуют
13221	93462.29	116376.34	данные отсутствуют	данные отсутствуют
13222	93462.24	116375.93	данные отсутствуют	данные отсутствуют
13223	93462.22	116375.52	данные отсутствуют	данные отсутствуют
13224	93462.24	116375.1	данные отсутствуют	данные отсутствуют
13225	93462.28	116374.69	данные отсутствуют	данные отсутствуют
13226	93462.37	116374.29	данные отсутствуют	данные отсутствуют
13227	93462.48	116373.89	данные отсутствуют	данные отсутствуют
13228	93462.63	116373.51	данные отсутствуют	данные отсутствуют
13229	93462.81	116373.13	данные отсутствуют	данные отсутствуют
13230	93463.02	116372.78	данные отсутствуют	данные отсутствуют
13231	93463.26	116372.44	данные отсутствуют	данные отсутствуют
13232	93463.52	116372.12	данные отсутствуют	данные отсутствуют
13233	93463.81	116371.83	данные отсутствуют	данные отсутствуют
Государственный регистратор				ФГИС ЕГРН
полное наименование должности			подпись	инициалы, фамилия

М.П.

Выписка из Единого государственного реестра недвижимости об объекте недвижимости
Сведения о частях земельного участка

Земельный участок			
(вид объекта недвижимости)			
Лист № Раздела 4.2	Всего листов раздела 4.2:	Всего разделов:	Всего листов выписки:
04.04.2022 № 99/2022/459148765			
Кадастровый номер:		78:31:0151502:17	

Номер точки	Координаты, м		Описание закрепления на местности	Средняя квадратическая погрешность определения координат характерных точек границы части земельного участка, м
	X	Y		
1	2	3	4	5
13234	93464.12	116371.56	данные отсутствуют	данные отсутствуют
13235	93464.46	116371.32	данные отсутствуют	данные отсутствуют
13236	93464.81	116371.1	данные отсутствуют	данные отсутствуют
13237	93465.18	116370.92	данные отсутствуют	данные отсутствуют
13238	93465.57	116370.77	данные отсутствуют	данные отсутствуют
13239	93465.96	116370.65	данные отсутствуют	данные отсутствуют
13240	93466.27	116370.58	данные отсутствуют	данные отсутствуют
13241	93467.91	116370.26	данные отсутствуют	данные отсутствуют
13242	93468.26	116370.01	данные отсутствуют	данные отсутствуют
13243	93468.62	116369.8	данные отсутствуют	данные отсутствуют
13244	93468.99	116369.62	данные отсутствуют	данные отсутствуют
13245	93469.37	116369.47	данные отсутствуют	данные отсутствуют
13246	93469.79	116369.35	данные отсутствуют	данные отсутствуют
13247	93483.79	116365.94	данные отсутствуют	данные отсутствуют
13248	93483.93	116365.91	данные отсутствуют	данные отсутствуют
13249	93484.07	116365.89	данные отсутствуют	данные отсутствуют
13250	93511.08	116361.66	данные отсутствуют	данные отсутствуют
Государственный регистратор				ФГИС ЕГРН
полное наименование должности			подпись	инициалы, фамилия

М.П.

Выписка из Единого государственного реестра недвижимости об объекте недвижимости
Сведения о частях земельного участка

Земельный участок			
(вид объекта недвижимости)			
Лист № Раздела 4.2	Всего листов раздела 4.2:	Всего разделов:	Всего листов выписки:
04.04.2022 № 99/2022/459148765			
Кадастровый номер:		78:31:0151502:17	

Номер точки	Координаты, м		Описание закрепления на местности	Средняя квадратическая погрешность определения координат характерных точек границы части земельного участка, м
	X	Y		
1	2	3	4	5
13251	93560.96	116352.25	данные отсутствуют	данные отсутствуют
13252	93593.99	116346.21	данные отсутствуют	данные отсутствуют
13253	93600.24	116344.4	данные отсутствуют	данные отсутствуют
13254	93600.49	116344.33	данные отсутствуют	данные отсутствуют
13255	93600.75	116344.28	данные отсутствуют	данные отсутствуют
13256	93601.01	116344.24	данные отсутствуют	данные отсутствуют
13257	93628.68	116340.77	данные отсутствуют	данные отсутствуют
13258	93649.32	116337.25	данные отсутствуют	данные отсутствуют
13259	93649.22	116336.85	данные отсутствуют	данные отсутствуют
13260	93649.15	116336.44	данные отсутствуют	данные отсутствуют
13261	93649.11	116336.03	данные отсутствуют	данные отсутствуют
13262	93649.11	116335.61	данные отсутствуют	данные отсутствуют
13263	93649.15	116335.2	данные отсутствуют	данные отсутствуют
13264	93649.22	116334.79	данные отсутствуют	данные отсутствуют
13265	93649.32	116334.39	данные отсутствуют	данные отсутствуют
13266	93649.45	116334	данные отсутствуют	данные отсутствуют
13267	93649.62	116333.62	данные отсутствуют	данные отсутствуют
Государственный регистратор				ФГИС ЕГРН
полное наименование должности			подпись	инициалы, фамилия

М.П.

Выписка из Единого государственного реестра недвижимости об объекте недвижимости
Сведения о частях земельного участка

Земельный участок			
<small>(вид объекта недвижимости)</small>			
Лист № Раздела 4.2	Всего листов раздела 4.2:	Всего разделов:	Всего листов выписки:
04.04.2022 № 99/2022/459148765			
Кадастровый номер:		78:31:0151502:17	

Номер точки	Координаты, м		Описание закрепления на местности	Средняя квадратическая погрешность определения координат характерных точек границы части земельного участка, м
	X	Y		
1	2	3	4	5
13268	93649.81	116333.26	данные отсутствуют	данные отсутствуют
13269	93650.04	116332.91	данные отсутствуют	данные отсутствуют
13270	93650.29	116332.59	данные отсутствуют	данные отсутствуют
13271	93650.57	116332.28	данные отсутствуют	данные отсутствуют
13272	93650.88	116332	данные отсутствуют	данные отсутствуют
13273	93651.2	116331.75	данные отсутствуют	данные отсутствуют
13274	93651.55	116331.52	данные отсутствуют	данные отсутствуют
13275	93651.91	116331.33	данные отсутствуют	данные отсутствуют
13276	93652.29	116331.16	данные отсутствуют	данные отсутствуют
13277	93652.68	116331.03	данные отсутствуют	данные отсутствуют
13278	93653.08	116330.93	данные отсутствуют	данные отсутствуют
13279	93653.49	116330.86	данные отсутствуют	данные отсутствуют
13280	93653.9	116330.82	данные отсутствуют	данные отсутствуют
13281	93654.32	116330.82	данные отсутствуют	данные отсутствуют
13282	93654.73	116330.86	данные отсутствуют	данные отсутствуют
13283	93655.14	116330.93	данные отсутствуют	данные отсутствуют
13284	93655.54	116331.03	данные отсутствуют	данные отсутствуют
Государственный регистратор				ФГИС ЕГРН
полное наименование должности			подпись	инициалы, фамилия

М.П.

Выписка из Единого государственного реестра недвижимости об объекте недвижимости
Сведения о частях земельного участка

Земельный участок			
(вид объекта недвижимости)			
Лист № Раздела 4.2	Всего листов раздела 4.2:	Всего разделов:	Всего листов выписки:
04.04.2022 № 99/2022/459148765			
Кадастровый номер:		78:31:0151502:17	

Номер точки	Координаты, м		Описание закрепления на местности	Средняя квадратическая погрешность определения координат характерных точек границы части земельного участка, м
	X	Y		
1	2	3	4	5
13285	93655.93	116331.16	данные отсутствуют	данные отсутствуют
13286	93665.15	116334.76	данные отсутствуют	данные отсутствуют
13287	93668.79	116334.19	данные отсутствуют	данные отсутствуют
26	93670.25	116342.38	данные отсутствуют	данные отсутствуют
27	93667.37	116342.87	данные отсутствуют	данные отсутствуют
28	93669.29	116354.42	данные отсутствуют	данные отсутствуют
13065	93669.18	116355	данные отсутствуют	данные отсутствуют

Государственный регистратор		ФГИС ЕГРН
полное наименование должности	подпись	инициалы, фамилия

М.П.

Выписка из Единого государственного реестра недвижимости об объекте недвижимости
Сведения о частях земельного участка

Земельный участок				
(вид объекта недвижимости)				
Лист № 1 Раздела 4.2		Всего листов раздела 4.2:		Всего разделов:
04.04.2022 № 99/2022/459148765		Всего листов выписки:		
Кадастровый номер:		78:31:0151502:17		
Сведения о характерных точках границы части (частей) земельного участка				
Учетный номер части: 238				
Система координат: МСК-05				
Зона №				
Номер точки	Координаты, м		Описание закрепления на местности	Средняя квадратическая погрешность определения координат характерных точек границы части земельного участка, м
	X	Y		
1	2	3	4	5
13288	93648.2	116382.68	данные отсутствуют	данные отсутствуют
13289	93648.5	116382.57	данные отсутствуют	данные отсутствуют
13290	93648.9	116382.46	данные отсутствуют	данные отсутствуют
13291	93649.3	116382.39	данные отсутствуют	данные отсутствуют
13292	93649.71	116382.35	данные отсутствуют	данные отсутствуют
13293	93650.13	116382.35	данные отсутствуют	данные отсутствуют
13294	93650.54	116382.38	данные отсутствуют	данные отсутствуют
13295	93650.95	116382.44	данные отсутствуют	данные отсутствуют
13296	93651.35	116382.54	данные отсутствуют	данные отсутствуют
13297	93651.74	116382.67	данные отсутствуют	данные отсутствуют
13298	93652.12	116382.83	данные отсутствуют	данные отсутствуют
13299	93654.74	116384.07	данные отсутствуют	данные отсутствуют
31	93653.68	116385.33	данные отсутствуют	данные отсутствуют
13288	93648.2	116382.68	данные отсутствуют	данные отсутствуют
Государственный регистратор				ФГИС ЕГРН
полное наименование должности		подпись		инициалы, фамилия

М.П.

Выписка из Единого государственного реестра недвижимости об объекте недвижимости
Сведения о частях земельного участка

Земельный участок				
(вид объекта недвижимости)				
Лист № 1 Раздела 4.2		Всего листов раздела 4.2:		Всего разделов:
04.04.2022 № 99/2022/459148765				
Кадастровый номер:			78:31:0151502:17	
Сведения о характерных точках границы части (частей) земельного участка				
Учетный номер части: 239				
Система координат: МСК-05				
Зона №				
Номер точки	Координаты, м		Описание закрепления на местности	Средняя квадратическая погрешность определения координат характерных точек границы части земельного участка, м
	X	Y		
1	2	3	4	5
13300	93507.02	116439.45	данные отсутствуют	данные отсутствуют
13301	93503.7	116440.01	данные отсутствуют	данные отсутствуют
62	93498.3	116436.86	данные отсутствуют	данные отсутствуют
13302	93494.93	116441.47	данные отсутствуют	данные отсутствуют
13303	93492.8	116441.81	данные отсутствуют	данные отсутствуют
13304	93489.01	116442.45	данные отсутствуют	данные отсутствуют
13305	93461.66	116446.12	данные отсутствуют	данные отсутствуют
13306	93463.49	116458.06	данные отсутствуют	данные отсутствуют
13307	93464.27	116462.8	данные отсутствуют	данные отсутствуют
13308	93464.32	116463.21	данные отсутствуют	данные отсутствуют
13309	93464.33	116463.62	данные отсутствуют	данные отсутствуют
13310	93464.32	116464.03	данные отсутствуют	данные отсутствуют
13311	93464.26	116464.44	данные отсутствуют	данные отсутствуют
13312	93464.18	116464.85	данные отсутствуют	данные отсутствуют
13313	93464.06	116465.24	данные отсутствуют	данные отсутствуют
13314	93463.91	116465.63	данные отсутствуют	данные отсутствуют
Государственный регистратор			ФГИС ЕГРН	
полное наименование должности			подпись	
			инициалы, фамилия	

М.П.

Выписка из Единого государственного реестра недвижимости об объекте недвижимости
Сведения о частях земельного участка

Земельный участок			
(вид объекта недвижимости)			
Лист № Раздела 4.2	Всего листов раздела 4.2:	Всего разделов:	Всего листов выписки:
04.04.2022 № 99/2022/459148765			
Кадастровый номер:		78:31:0151502:17	

Номер точки	Координаты, м		Описание закрепления на местности	Средняя квадратическая погрешность определения координат характерных точек границы части земельного участка, м
	X	Y		
1	2	3	4	5
13315	93463.73	116466	данные отсутствуют	данные отсутствуют
13316	93463.51	116466.35	данные отсутствуют	данные отсутствуют
13317	93463.27	116466.69	данные отсутствуют	данные отсутствуют
13318	93463	116467	данные отсутствуют	данные отсутствуют
13319	93462.71	116467.29	данные отсутствуют	данные отсутствуют
13320	93462.4	116467.56	данные отсутствуют	данные отсутствуют
13321	93462.06	116467.8	данные отсутствуют	данные отсутствуют
13322	93461.7	116468.01	данные отсутствуют	данные отсутствуют
13323	93461.33	116468.19	данные отсутствуют	данные отсутствуют
13324	93460.95	116468.34	данные отсутствуют	данные отсутствуют
13325	93460.55	116468.46	данные отсутствуют	данные отсутствуют
13326	93460.38	116468.49	данные отсутствуют	данные отсутствуют
13327	93450.75	116470.54	данные отсутствуют	данные отсутствуют
65	93450.18	116467.39	данные отсутствуют	данные отсутствуют
66	93451.51	116467.19	данные отсутствуют	данные отсутствуют
67	93450.9	116463.93	данные отсутствуют	данные отсутствуют
68	93449.58	116464.11	данные отсутствуют	данные отсутствуют
Государственный регистратор				ФГИС ЕГРН
полное наименование должности			подпись	инициалы, фамилия

М.П.

Выписка из Единого государственного реестра недвижимости об объекте недвижимости
Сведения о частях земельного участка

Земельный участок			
(вид объекта недвижимости)			
Лист № Раздела 4.2	Всего листов раздела 4.2:	Всего разделов:	Всего листов выписки:
04.04.2022 № 99/2022/459148765			
Кадастровый номер:		78:31:0151502:17	

Номер точки	Координаты, м		Описание закрепления на местности	Средняя квадратическая погрешность определения координат характерных точек границы части земельного участка, м
	X	Y		
1	2	3	4	5
13328	93448.96	116460.69	данные отсутствуют	данные отсутствуют
13329	93453.63	116459.71	данные отсутствуют	данные отсутствуют
13330	93451.07	116443.06	данные отсутствуют	данные отсутствуют
13331	93451.03	116442.69	данные отсутствуют	данные отсутствуют
13332	93450.99	116442.22	данные отсутствуют	данные отсутствуют
13333	93450.98	116441.81	данные отсутствуют	данные отсутствуют
13334	93451	116441.4	данные отсутствуют	данные отсутствуют
13335	93451.05	116440.99	данные отсутствуют	данные отсутствуют
13336	93451.14	116440.58	данные отсутствуют	данные отсутствуют
13337	93451.26	116440.19	данные отсутствуют	данные отсутствуют
13338	93451.41	116439.8	данные отсутствуют	данные отсутствуют
13339	93451.59	116439.43	данные отсутствуют	данные отсутствуют
13340	93451.81	116439.08	данные отсутствуют	данные отсутствуют
13341	93452.05	116438.74	данные отсутствуют	данные отсутствуют
13342	93452.32	116438.43	данные отсутствуют	данные отсутствуют
13343	93452.61	116438.14	данные отсутствуют	данные отсутствуют
13344	93452.93	116437.87	данные отсутствуют	данные отсутствуют
Государственный регистратор				ФГИС ЕГРН
полное наименование должности			подпись	инициалы, фамилия

М.П.

Выписка из Единого государственного реестра недвижимости об объекте недвижимости
Сведения о частях земельного участка

Земельный участок			
(вид объекта недвижимости)			
Лист № Раздела 4.2	Всего листов раздела 4.2:	Всего разделов:	Всего листов выписки:
04.04.2022 № 99/2022/459148765			
Кадастровый номер:		78:31:0151502:17	

Номер точки	Координаты, м		Описание закрепления на местности	Средняя квадратическая погрешность определения координат характерных точек границы части земельного участка, м
	X	Y		
1	2	3	4	5
13345	93453.26	116437.64	данные отсутствуют	данные отсутствуют
13346	93453.62	116437.43	данные отсутствуют	данные отсутствуют
13347	93453.99	116437.25	данные отсутствуют	данные отсутствуют
13348	93454.38	116437.1	данные отсутствуют	данные отсутствуют
13349	93454.77	116436.98	данные отсутствуют	данные отсутствуют
13350	93455.18	116436.9	данные отсутствуют	данные отсутствуют
13351	93455.31	116436.88	данные отсутствуют	данные отсутствуют
13352	93487.5	116432.56	данные отсутствуют	данные отсутствуют
13353	93491.16	116431.95	данные отсутствуют	данные отсутствуют
13354	93506.58	116429.38	данные отсутствуют	данные отсутствуют
55	93506.18	116430.03	данные отсутствуют	данные отсутствуют
56	93506.29	116430.6	данные отсутствуют	данные отсутствуют
57	93507.41	116431.33	данные отсутствуют	данные отсутствуют
58	93506.6	116432.68	данные отсутствуют	данные отсутствуют
59	93509.95	116434.71	данные отсутствуют	данные отсутствуют
13300	93507.02	116439.45	данные отсутствуют	данные отсутствуют

Государственный регистратор		ФГИС ЕГРН
полное наименование должности	подпись	инициалы, фамилия

М.П.

Выписка из Единого государственного реестра недвижимости об объекте недвижимости
Сведения о частях земельного участка

Земельный участок				
(вид объекта недвижимости)				
Лист № 1 Раздела 4.2		Всего листов раздела 4.2:		Всего разделов:
04.04.2022 № 99/2022/459148765				
Кадастровый номер:			78:31:0151502:17	
Сведения о характерных точках границы части (частей) земельного участка				
Учетный номер части: 240				
Система координат: МСК-05				
Зона №				
Номер точки	Координаты, м		Описание закрепления на местности	Средняя квадратическая погрешность определения координат характерных точек границы части земельного участка, м
	X	Y		
1	2	3	4	5
74	93383.64	116489.66	данные отсутствуют	данные отсутствуют
13355	93385.05	116498.42	данные отсутствуют	данные отсутствуют
13356	93382.79	116507.24	данные отсутствуют	данные отсутствуют
13357	93382.67	116507.63	данные отсутствуют	данные отсутствуют
13358	93382.52	116508.02	данные отсутствуют	данные отсутствуют
13359	93382.34	116508.39	данные отсутствуют	данные отсутствуют
13360	93382.12	116508.74	данные отсутствуют	данные отсутствуют
13361	93381.88	116509.08	данные отсутствуют	данные отсутствуют
13362	93381.61	116509.39	данные отсутствуют	данные отсутствуют
13363	93381.32	116509.69	данные отсутствуют	данные отсутствуют
13364	93381	116509.95	данные отсутствуют	данные отсутствуют
13365	93380.67	116510.19	данные отсутствуют	данные отсутствуют
13366	93380.31	116510.4	данные отсутствуют	данные отсутствуют
13367	93379.94	116510.58	данные отсутствуют	данные отсутствуют
13368	93379.56	116510.73	данные отсутствуют	данные отсутствуют
13369	93379.16	116510.85	данные отсутствуют	данные отсутствуют
Государственный регистратор			ФГИС ЕГРН	
полное наименование должности			подпись	
			инициалы, фамилия	

М.П.

Выписка из Единого государственного реестра недвижимости об объекте недвижимости
Сведения о частях земельного участка

Земельный участок			
(вид объекта недвижимости)			
Лист № Раздела 4.2	Всего листов раздела 4.2:	Всего разделов:	Всего листов выписки:
04.04.2022 № 99/2022/459148765			
Кадастровый номер:		78:31:0151502:17	

Номер точки	Координаты, м		Описание закрепления на местности	Средняя квадратическая погрешность определения координат характерных точек границы части земельного участка, м
	X	Y		
1	2	3	4	5
13370	93378.75	116510.93	данные отсутствуют	данные отсутствуют
13371	93378.34	116510.98	данные отсутствуют	данные отсутствуют
13372	93377.93	116511	данные отсутствуют	данные отсутствуют
13373	93377.52	116510.98	данные отсутствуют	данные отсутствуют
13374	93377.11	116510.93	данные отсутствуют	данные отсутствуют
13375	93376.7	116510.84	данные отсутствуют	данные отсутствуют
13376	93376.31	116510.72	данные отсутствуют	данные отсутствуют
13377	93375.92	116510.57	данные отсутствуют	данные отсутствуют
13378	93375.55	116510.39	данные отсутствуют	данные отсутствуют
13379	93375.2	116510.18	данные отсутствуют	данные отсутствуют
13380	93374.86	116509.94	данные отсутствуют	данные отсутствуют
13381	93374.55	116509.67	данные отсутствуют	данные отсутствуют
13382	93374.26	116509.38	данные отсутствуют	данные отсутствуют
13383	93373.99	116509.06	данные отсутствуют	данные отсутствуют
13384	93373.75	116508.72	данные отсутствуют	данные отсутствуют
13385	93373.54	116508.37	данные отсутствуют	данные отсутствуют
13386	93373.36	116508	данные отсутствуют	данные отсутствуют
Государственный регистратор				ФГИС ЕГРН
полное наименование должности			подпись	инициалы, фамилия

М.П.

Выписка из Единого государственного реестра недвижимости об объекте недвижимости
Сведения о частях земельного участка

Земельный участок			
(вид объекта недвижимости)			
Лист № Раздела 4.2	Всего листов раздела 4.2:	Всего разделов:	Всего листов выписки:
04.04.2022 № 99/2022/459148765			
Кадастровый номер:		78:31:0151502:17	

Номер точки	Координаты, м		Описание закрепления на местности	Средняя квадратическая погрешность определения координат характерных точек границы части земельного участка, м
	X	Y		
1	2	3	4	5
13387	93373.21	116507.61	данные отсутствуют	данные отсутствуют
13388	93373.09	116507.21	данные отсутствуют	данные отсутствуют
13389	93373.01	116506.81	данные отсутствуют	данные отсутствуют
13390	93372.96	116506.4	данные отсутствуют	данные отсутствуют
13391	93372.94	116505.99	данные отсутствуют	данные отсутствуют
13392	93372.96	116505.57	данные отсутствуют	данные отсутствуют
13393	93373.01	116505.16	данные отсутствуют	данные отсутствуют
13394	93373.1	116504.76	данные отсутствуют	данные отсутствуют
13395	93378.09	116485.26	данные отсутствуют	данные отсутствуют
13396	93377.36	116476.69	данные отсутствуют	данные отсутствуют
13397	93375.59	116455.93	данные отсутствуют	данные отсутствуют
13398	93375.57	116455.52	данные отсутствуют	данные отсутствуют
13399	93375.59	116455.11	данные отсутствуют	данные отсутствуют
13400	93375.64	116454.7	данные отсутствуют	данные отсутствуют
13401	93375.72	116454.29	данные отсутствуют	данные отсутствуют
13402	93375.84	116453.9	данные отсутствуют	данные отсутствуют
13403	93375.99	116453.51	данные отсутствуют	данные отсутствуют
Государственный регистратор				ФГИС ЕГРН
полное наименование должности			подпись	инициалы, фамилия

М.П.

Выписка из Единого государственного реестра недвижимости об объекте недвижимости
Сведения о частях земельного участка

Земельный участок			
(вид объекта недвижимости)			
Лист № Раздела 4.2	Всего листов раздела 4.2:	Всего разделов:	Всего листов выписки:
04.04.2022 № 99/2022/459148765			
Кадастровый номер:		78:31:0151502:17	

Номер точки	Координаты, м		Описание закрепления на местности	Средняя квадратическая погрешность определения координат характерных точек границы части земельного участка, м
	X	Y		
1	2	3	4	5
13404	93376.17	116453.14	данные отсутствуют	данные отсутствуют
13405	93376.38	116452.78	данные отсутствуют	данные отсутствуют
13406	93376.62	116452.45	данные отсутствуют	данные отсутствуют
13407	93376.88	116452.13	данные отсутствуют	данные отсутствуют
13408	93377.18	116451.84	данные отсутствуют	данные отсутствуют
13409	93377.49	116451.57	данные отсутствуют	данные отсутствуют
13410	93377.83	116451.33	данные отсутствуют	данные отсутствуют
13411	93378.18	116451.12	данные отсутствуют	данные отсутствуют
13412	93378.55	116450.94	данные отсутствуют	данные отсутствуют
13413	93378.94	116450.78	данные отсутствуют	данные отсутствуют
13414	93379.33	116450.67	данные отсутствуют	данные отсутствуют
13415	93379.74	116450.58	данные отсутствуют	данные отсутствуют
13416	93380.15	116450.53	данные отсутствуют	данные отсутствуют
13417	93380.49	116450.51	данные отсутствуют	данные отсутствуют
13418	93380.8	116450.41	данные отсутствуют	данные отсутствуют
13419	93381.21	116450.31	данные отсутствуют	данные отсутствуют
13420	93381.61	116450.25	данные отсутствуют	данные отсутствуют
Государственный регистратор				ФГИС ЕГРН
полное наименование должности			подпись	инициалы, фамилия

М.П.

Выписка из Единого государственного реестра недвижимости об объекте недвижимости
Сведения о частях земельного участка

Земельный участок			
(вид объекта недвижимости)			
Лист № Раздела 4.2	Всего листов раздела 4.2:	Всего разделов:	Всего листов выписки:
04.04.2022 № 99/2022/459148765			
Кадастровый номер:		78:31:0151502:17	

Номер точки	Координаты, м		Описание закрепления на местности	Средняя квадратическая погрешность определения координат характерных точек границы части земельного участка, м
	X	Y		
1	2	3	4	5
13421	93382.03	116450.22	данные отсутствуют	данные отсутствуют
13422	93382.44	116450.22	данные отсутствуют	данные отсутствуют
13423	93382.85	116450.26	данные отсутствуют	данные отсутствуют
13424	93383.26	116450.33	данные отсутствуют	данные отсутствуют
13425	93383.66	116450.44	данные отсутствуют	данные отсутствуют
13426	93384.05	116450.57	данные отсутствуют	данные отсутствуют
13427	93384.42	116450.74	данные отсутствуют	данные отсутствуют
13428	93384.79	116450.94	данные отсутствуют	данные отсутствуют
13429	93385.13	116451.17	данные отсутствуют	данные отсутствуют
13430	93385.45	116451.43	данные отсутствуют	данные отсутствуют
13431	93385.75	116451.71	данные отсутствуют	данные отсутствуют
13432	93386.03	116452.02	данные отсутствуют	данные отсутствуют
13433	93386.28	116452.35	данные отсутствуют	данные отсутствуют
13434	93386.5	116452.7	данные отсутствуют	данные отсутствуют
13435	93386.7	116453.06	данные отсутствуют	данные отсутствуют
13436	93386.86	116453.44	данные отсутствуют	данные отсутствуют
13437	93386.99	116453.83	данные отсутствуют	данные отсутствуют
Государственный регистратор				ФГИС ЕГРН
полное наименование должности			подпись	инициалы, фамилия

М.П.

Выписка из Единого государственного реестра недвижимости об объекте недвижимости
Сведения о частях земельного участка

Земельный участок			
(вид объекта недвижимости)			
Лист № Раздела 4.2	Всего листов раздела 4.2:	Всего разделов:	Всего листов выписки:
04.04.2022 № 99/2022/459148765			
Кадастровый номер:		78:31:0151502:17	

Номер точки	Координаты, м		Описание закрепления на местности	Средняя квадратическая погрешность определения координат характерных точек границы части земельного участка, м
	X	Y		
1	2	3	4	5
13438	93387.09	116454.24	данные отсутствуют	данные отсутствуют
13439	93387.15	116454.64	данные отсутствуют	данные отсутствуют
13440	93389.06	116471.3	данные отсутствуют	данные отсутствуют
13441	93396.18	116469.82	данные отсутствуют	данные отсутствуют
13442	93397.98	116479.64	данные отсутствуют	данные отсутствуют
13443	93387.83	116481.78	данные отсутствуют	данные отсутствуют
13444	93388.13	116485.25	данные отсутствуют	данные отсутствуют
13445	93388.14	116485.67	данные отсутствуют	данные отсутствуют
13446	93388.13	116486.08	данные отсутствуют	данные отсутствуют
13447	93388.08	116486.49	данные отсутствуют	данные отсутствуют
13448	93387.99	116486.92	данные отсутствуют	данные отсутствуют
13449	93387.47	116488.99	данные отсутствуют	данные отсутствуют
74	93383.64	116489.66	данные отсутствуют	данные отсутствуют

Государственный регистратор		ФГИС ЕГРН
полное наименование должности	подпись	инициалы, фамилия

М.П.

Выписка из Единого государственного реестра недвижимости об объекте недвижимости
Сведения о частях земельного участка

Земельный участок				
(вид объекта недвижимости)				
Лист № 1 Раздела 4.2		Всего листов раздела 4.2:		Всего разделов:
04.04.2022 № 99/2022/459148765				
Кадастровый номер:			78:31:0151502:17	
Сведения о характерных точках границы части (частей) земельного участка				
Учетный номер части: 241				
Система координат: МСК-05				
Зона №				
Номер точки	Координаты, м		Описание закрепления на местности	Средняя квадратическая погрешность определения координат характерных точек границы части земельного участка, м
	X	Y		
1	2	3	4	5
13450	93329.33	116476.37	данные отсутствуют	данные отсутствуют
13451	93328.81	116475.29	данные отсутствуют	данные отсутствуют
13452	93324.24	116465.46	данные отсутствуют	данные отсутствуют
13453	93324.08	116465.08	данные отсутствуют	данные отсутствуют
13454	93323.95	116464.69	данные отсутствуют	данные отсутствуют
13455	93323.86	116464.28	данные отсутствуют	данные отсутствуют
13456	93323.8	116463.88	данные отсутствуют	данные отсутствуют
13457	93323.77	116463.46	данные отсутствуют	данные отсутствуют
13458	93323.78	116463.05	данные отсутствуют	данные отсутствуют
13459	93323.82	116462.64	данные отсутствуют	данные отсутствуют
13460	93323.9	116462.23	данные отсутствуют	данные отсутствуют
13461	93324.01	116461.83	данные отсутствуют	данные отсутствуют
13462	93324.15	116461.45	данные отсутствуют	данные отсутствуют
13463	93324.32	116461.07	данные отсутствуют	данные отсутствуют
13464	93324.52	116460.71	данные отсутствуют	данные отсутствуют
13465	93324.76	116460.37	данные отсутствуют	данные отсутствуют
Государственный регистратор			ФГИС ЕГРН	
полное наименование должности			подпись	
			инициалы, фамилия	

М.П.

Выписка из Единого государственного реестра недвижимости об объекте недвижимости
Сведения о частях земельного участка

Земельный участок			
(вид объекта недвижимости)			
Лист № Раздела 4.2	Всего листов раздела 4.2:	Всего разделов:	Всего листов выписки:
04.04.2022 № 99/2022/459148765			
Кадастровый номер:		78:31:0151502:17	

Номер точки	Координаты, м		Описание закрепления на местности	Средняя квадратическая погрешность определения координат характерных точек границы части земельного участка, м
	X	Y		
1	2	3	4	5
13466	93325.02	116460.05	данные отсутствуют	данные отсутствуют
13467	93325.3	116459.75	данные отсутствуют	данные отсутствуют
13468	93325.61	116459.48	данные отсутствуют	данные отсутствуют
13469	93325.94	116459.23	данные отсутствуют	данные отсутствуют
13470	93326.29	116459.01	данные отсутствуют	данные отсутствуют
13471	93326.66	116458.82	данные отсутствуют	данные отсутствуют
13472	93327.04	116458.66	данные отсутствуют	данные отсутствуют
13473	93327.44	116458.53	данные отсутствуют	данные отсутствуют
13474	93327.84	116458.44	данные отсутствуют	данные отсутствуют
13475	93328.25	116458.38	данные отсутствуют	данные отсутствуют
13476	93328.66	116458.35	данные отсутствуют	данные отсутствуют
13477	93329.07	116458.36	данные отсутствуют	данные отсутствуют
13478	93329.48	116458.4	данные отсутствуют	данные отсутствуют
13479	93329.89	116458.48	данные отсутствуют	данные отсутствуют
13480	93330.29	116458.59	данные отсутствуют	данные отсутствуют
13481	93330.68	116458.73	данные отсутствуют	данные отсутствуют
13482	93331.05	116458.9	данные отсутствуют	данные отсутствуют
Государственный регистратор				ФГИС ЕГРН
полное наименование должности			подпись	инициалы, фамилия

М.П.

Выписка из Единого государственного реестра недвижимости об объекте недвижимости
Сведения о частях земельного участка

Земельный участок			
(вид объекта недвижимости)			
Лист № Раздела 4.2	Всего листов раздела 4.2:	Всего разделов:	Всего листов выписки:
04.04.2022 № 99/2022/459148765			
Кадастровый номер:		78:31:0151502:17	

Номер точки	Координаты, м		Описание закрепления на местности	Средняя квадратическая погрешность определения координат характерных точек границы части земельного участка, м
	X	Y		
1	2	3	4	5
13483	93331.41	116459.11	данные отсутствуют	данные отсутствуют
13484	93331.75	116459.34	данные отсутствуют	данные отсутствуют
13485	93332.07	116459.6	данные отсутствуют	данные отсутствуют
13486	93332.37	116459.89	данные отсутствуют	данные отсутствуют
13487	93332.65	116460.19	данные отсутствуют	данные отсутствуют
13488	93332.89	116460.53	данные отсутствуют	данные отсутствуют
13489	93333.11	116460.88	данные отсутствуют	данные отсутствуют
13490	93333.3	116461.24	данные отсутствуют	данные отсутствуют
13491	93337.83	116470.96	данные отсутствуют	данные отсутствуют
13492	93338.95	116473.29	данные отсутствуют	данные отсутствуют
13493	93339.12	116473.67	данные отсутствуют	данные отсутствуют
13494	93339.25	116474.06	данные отсутствуют	данные отсутствуют
13495	93339.37	116474.6	данные отсутствуют	данные отсутствуют
13450	93329.33	116476.37	данные отсутствуют	данные отсутствуют

Государственный регистратор		ФГИС ЕГРН
полное наименование должности	подпись	инициалы, фамилия

М.П.

Выписка из Единого государственного реестра недвижимости об объекте недвижимости
Сведения о частях земельного участка

Земельный участок				
(вид объекта недвижимости)				
Лист № 1 Раздела 4.2		Всего листов раздела 4.2:		Всего разделов:
04.04.2022 № 99/2022/459148765				
Кадастровый номер:			78:31:0151502:17	
Сведения о характерных точках границы части (частей) земельного участка				
Учетный номер части: 242				
Система координат: МСК-05				
Зона №				
Номер точки	Координаты, м		Описание закрепления на местности	Средняя квадратическая погрешность определения координат характерных точек границы части земельного участка, м
	X	Y		
1	2	3	4	5
13496	93257.86	116538.49	данные отсутствуют	данные отсутствуют
13497	93265.88	116544.92	данные отсутствуют	данные отсутствуют
13498	93272.42	116543.88	данные отсутствуют	данные отсутствуют
13499	93272.83	116543.83	данные отсутствуют	данные отсутствуют
13500	93273.24	116543.82	данные отсутствуют	данные отсутствуют
13501	93273.65	116543.84	данные отсутствуют	данные отсутствуют
13502	93274.06	116543.89	данные отсутствуют	данные отсутствуют
13503	93274.47	116543.98	данные отсутствуют	данные отсутствуют
13504	93274.86	116544.1	данные отсутствуют	данные отсутствуют
13505	93275.25	116544.26	данные отсутствуют	данные отсутствуют
13506	93275.62	116544.44	данные отсутствуют	данные отсутствуют
13507	93275.97	116544.66	данные отсутствуют	данные отсутствуют
13508	93276.3	116544.9	данные отсутствуют	данные отсутствуют
13509	93276.62	116545.17	данные отсутствуют	данные отсутствуют
13510	93276.91	116545.46	данные отсутствуют	данные отсутствуют
13511	93277.17	116545.78	данные отсутствуют	данные отсутствуют
Государственный регистратор			ФГИС ЕГРН	
полное наименование должности			подпись	
			инициалы, фамилия	

М.П.

Выписка из Единого государственного реестра недвижимости об объекте недвижимости
Сведения о частях земельного участка

Земельный участок			
(вид объекта недвижимости)			
Лист № Раздела 4.2	Всего листов раздела 4.2:	Всего разделов:	Всего листов выписки:
04.04.2022 № 99/2022/459148765			
Кадастровый номер:		78:31:0151502:17	

Номер точки	Координаты, м		Описание закрепления на местности	Средняя квадратическая погрешность определения координат характерных точек границы части земельного участка, м
	X	Y		
1	2	3	4	5
13512	93277.41	116546.12	данные отсутствуют	данные отсутствуют
13513	93277.62	116546.48	данные отсутствуют	данные отсутствуют
13514	93277.79	116546.85	данные отсутствуют	данные отсутствуют
13515	93277.94	116547.23	данные отсутствуют	данные отсутствуют
13516	93278.06	116547.63	данные отсутствуют	данные отсутствуют
13517	93278.14	116548.04	данные отсутствуют	данные отсутствуют
13518	93278.19	116548.45	данные отсутствуют	данные отсутствуют
13519	93278.2	116548.86	данные отсутствуют	данные отсутствуют
13520	93278.18	116549.27	данные отсутствуют	данные отсутствуют
13521	93278.12	116549.68	данные отсутствуют	данные отсутствуют
13522	93278.04	116550.09	данные отсутствуют	данные отсутствуют
13523	93277.92	116550.48	данные отсутствуют	данные отсутствуют
13524	93277.76	116550.87	данные отсутствуют	данные отсутствуют
13525	93277.58	116551.23	данные отсутствуют	данные отсутствуют
13526	93277.36	116551.59	данные отсутствуют	данные отсутствуют
13527	93277.12	116551.92	данные отсутствуют	данные отсутствуют
13528	93276.85	116552.24	данные отсутствуют	данные отсутствуют
Государственный регистратор				ФГИС ЕГРН
полное наименование должности			подпись	инициалы, фамилия

М.П.

Выписка из Единого государственного реестра недвижимости об объекте недвижимости
Сведения о частях земельного участка

Земельный участок			
(вид объекта недвижимости)			
Лист № Раздела 4.2	Всего листов раздела 4.2:	Всего разделов:	Всего листов выписки:
04.04.2022 № 99/2022/459148765			
Кадастровый номер:		78:31:0151502:17	

Номер точки	Координаты, м		Описание закрепления на местности	Средняя квадратическая погрешность определения координат характерных точек границы части земельного участка, м
	X	Y		
1	2	3	4	5
13529	93276.56	116552.53	данные отсутствуют	данные отсутствуют
13530	93276.24	116552.79	данные отсутствуют	данные отсутствуют
13531	93275.9	116553.03	данные отсутствуют	данные отсутствуют
13532	93275.54	116553.24	данные отсутствуют	данные отсутствуют
13533	93275.17	116553.41	данные отсутствуют	данные отсутствуют
13534	93274.79	116553.56	данные отсутствуют	данные отсутствуют
13535	93274.39	116553.68	данные отсутствуют	данные отсутствуют
13536	93273.98	116553.76	данные отсутствуют	данные отсутствуют
13537	93265.27	116555.14	данные отсутствуют	данные отсутствуют
13538	93264.86	116555.19	данные отсутствуют	данные отсутствуют
13539	93264.44	116555.2	данные отсутствуют	данные отсутствуют
13540	93264.03	116555.18	данные отсутствуют	данные отсутствуют
13541	93263.62	116555.13	данные отсутствуют	данные отсутствуют
13542	93263.22	116555.04	данные отсутствуют	данные отсутствуют
13543	93262.82	116554.92	данные отсутствуют	данные отсутствуют
13544	93262.44	116554.76	данные отсутствуют	данные отсутствуют
13545	93262.07	116554.58	данные отсутствуют	данные отсутствуют
Государственный регистратор				ФГИС ЕГРН
полное наименование должности			подпись	инициалы, фамилия

М.П.

Сведения о частях земельного участка

Земельный участок			
(вид объекта недвижимости)			
Лист № Раздела 4.2	Всего листов раздела 4.2:	Всего разделов:	Всего листов выписки:
04.04.2022 № 99/2022/459148765			
Кадастровый номер:		78:31:0151502:17	

Номер точки	Координаты, м		Описание закрепления на местности	Средняя квадратическая погрешность определения координат характерных точек границы части земельного участка, м
	X	Y		
1	2	3	4	5
13546	93261.71	116554.37	данные отсутствуют	данные отсутствуют
13547	93261.36	116554.1	данные отсутствуют	данные отсутствуют
13548	93260.14	116553.12	данные отсутствуют	данные отсутствуют
99	93259.2	116545.57	данные отсутствуют	данные отсутствуют
13496	93257.86	116538.49	данные отсутствуют	данные отсутствуют

Государственный регистратор		ФГИС ЕГРН
полное наименование должности	подпись	инициалы, фамилия

М.П.

Выписка из Единого государственного реестра недвижимости об объекте недвижимости
Сведения о частях земельного участка

Земельный участок				
(вид объекта недвижимости)				
Лист № 1 Раздела 4.2		Всего листов раздела 4.2:		Всего разделов:
04.04.2022 № 99/2022/459148765				
Кадастровый номер:			78:31:0151502:17	
Сведения о характерных точках границы части (частей) земельного участка				
Учетный номер части: 243				
Система координат: МСК-05				
Зона №				
Номер точки	Координаты, м		Описание закрепления на местности	Средняя квадратическая погрешность определения координат характерных точек границы части земельного участка, м
	X	Y		
1	2	3	4	5
13549	93227.83	116517.66	данные отсутствуют	данные отсутствуют
13550	93227.98	116517.35	данные отсутствуют	данные отсутствуют
13551	93228.19	116516.99	данные отсутствуют	данные отсутствуют
13552	93228.43	116516.66	данные отсутствуют	данные отсутствуют
13553	93228.7	116516.34	данные отсутствуют	данные отсутствуют
13554	93228.99	116516.05	данные отсутствуют	данные отсутствуют
13555	93229.3	116515.78	данные отсутствуют	данные отсутствуют
13556	93229.64	116515.54	данные отсутствуют	данные отсутствуют
13557	93229.99	116515.33	данные отсутствуют	данные отсутствуют
13558	93230.36	116515.15	данные отсутствуют	данные отсутствуют
13559	93230.75	116515	данные отсутствуют	данные отсутствуют
13560	93231.14	116514.88	данные отсутствуют	данные отсутствуют
13561	93231.55	116514.79	данные отсутствуют	данные отсутствуют
13562	93231.96	116514.74	данные отсутствуют	данные отсутствуют
13563	93232.37	116514.72	данные отсутствуют	данные отсутствуют
13564	93232.78	116514.74	данные отсутствуют	данные отсутствуют
Государственный регистратор			ФГИС ЕГРН	
полное наименование должности			подпись	
			инициалы, фамилия	

М.П.

Выписка из Единого государственного реестра недвижимости об объекте недвижимости
Сведения о частях земельного участка

Земельный участок			
(вид объекта недвижимости)			
Лист № Раздела 4.2	Всего листов раздела 4.2:	Всего разделов:	Всего листов выписки:
04.04.2022 № 99/2022/459148765			
Кадастровый номер:		78:31:0151502:17	

Номер точки	Координаты, м		Описание закрепления на местности	Средняя квадратическая погрешность определения координат характерных точек границы части земельного участка, м
	X	Y		
1	2	3	4	5
13565	93233.19	116514.79	данные отсутствуют	данные отсутствуют
13566	93233.6	116514.87	данные отсутствуют	данные отсутствуют
13567	93233.99	116514.99	данные отсутствуют	данные отсутствуют
13568	93234.38	116515.14	данные отсутствуют	данные отсутствуют
13569	93234.75	116515.32	данные отсутствуют	данные отсутствуют
13570	93235.11	116515.53	данные отсутствуют	данные отсутствуют
13571	93235.44	116515.77	данные отсутствуют	данные отсутствуют
13572	93235.9	116516.18	данные отсутствуют	данные отсутствуют
13549	93227.83	116517.66	данные отсутствуют	данные отсутствуют

Государственный регистратор		ФГИС ЕГРН
полное наименование должности	подпись	инициалы, фамилия

М.П.

Выписка из Единого государственного реестра недвижимости об объекте недвижимости
Сведения о частях земельного участка

Земельный участок				
(вид объекта недвижимости)				
Лист № 1 Раздела 4.2		Всего листов раздела 4.2:		Всего разделов:
04.04.2022 № 99/2022/459148765				
Кадастровый номер:			78:31:0151502:17	
Сведения о характерных точках границы части (частей) земельного участка				
Учетный номер части: 244				
Система координат: МСК-05				
Зона №				
Номер точки	Координаты, м		Описание закрепления на местности	Средняя квадратическая погрешность определения координат характерных точек границы части земельного участка, м
	X	Y		
1	2	3	4	5
13573	93191.95	116524.28	данные отсутствуют	данные отсутствуют
13574	93192.06	116523.89	данные отсутствуют	данные отсутствуют
13575	93192.21	116523.5	данные отсутствуют	данные отсутствуют
13576	93192.4	116523.13	данные отсутствуют	данные отсутствуют
13577	93192.61	116522.78	данные отсутствуют	данные отсутствуют
13578	93192.85	116522.44	данные отсутствуют	данные отсутствуют
13579	93193.11	116522.12	данные отсутствуют	данные отсутствуют
13580	93193.4	116521.83	данные отсутствуют	данные отсутствуют
13581	93193.76	116521.53	данные отсутствуют	данные отсутствуют
13582	93137.4	116531.98	данные отсутствуют	данные отсутствуют
13583	93117.05	116535.75	данные отсутствуют	данные отсутствуют
13584	93116.64	116535.81	данные отсутствуют	данные отсутствуют
13585	93116.23	116535.83	данные отсутствуют	данные отсутствуют
13586	93115.82	116535.82	данные отсутствуют	данные отсутствуют
13587	93115.4	116535.78	данные отсутствуют	данные отсутствуют
13588	93115	116535.7	данные отсутствуют	данные отсутствуют
Государственный регистратор			ФГИС ЕГРН	
полное наименование должности			подпись	
			инициалы, фамилия	

М.П.

Выписка из Единого государственного реестра недвижимости об объекте недвижимости
Сведения о частях земельного участка

Земельный участок			
(вид объекта недвижимости)			
Лист № Раздела 4.2	Всего листов раздела 4.2:	Всего разделов:	Всего листов выписки:
04.04.2022 № 99/2022/459148765			
Кадастровый номер:		78:31:0151502:17	

Номер точки	Координаты, м		Описание закрепления на местности	Средняя квадратическая погрешность определения координат характерных точек границы части земельного участка, м
	X	Y		
1	2	3	4	5
13589	93114.6	116535.59	данные отсутствуют	данные отсутствуют
13590	93114.21	116535.45	данные отсутствуют	данные отсутствуют
13591	93113.84	116535.27	данные отсутствуют	данные отсутствуют
13592	93113.48	116535.07	данные отсутствуют	данные отсутствуют
13593	93113.14	116534.83	данные отсутствуют	данные отсутствуют
13594	93112.82	116534.57	данные отсутствуют	данные отсутствуют
13595	93112.52	116534.29	данные отсутствуют	данные отсутствуют
13596	93112.25	116533.97	данные отсутствуют	данные отсутствуют
13597	93112	116533.64	данные отсутствуют	данные отсутствуют
13598	93111.79	116533.29	данные отсутствуют	данные отсутствуют
13599	93111.6	116532.92	данные отсутствуют	данные отсутствуют
13600	93111.44	116532.54	данные отсутствуют	данные отсутствуют
13601	93111.32	116532.15	данные отсутствуют	данные отсутствуют
13602	93111.22	116531.74	данные отсутствуют	данные отсутствуют
13603	93111.16	116531.34	данные отсутствуют	данные отсутствуют
13604	93111.14	116530.92	данные отсутствуют	данные отсутствуют
13605	93111.15	116530.51	данные отсутствуют	данные отсутствуют
Государственный регистратор				ФГИС ЕГРН
полное наименование должности			подпись	инициалы, фамилия

М.П.

Выписка из Единого государственного реестра недвижимости об объекте недвижимости
Сведения о частях земельного участка

Земельный участок			
(вид объекта недвижимости)			
Лист № Раздела 4.2	Всего листов раздела 4.2:	Всего разделов:	Всего листов выписки:
04.04.2022 № 99/2022/459148765			
Кадастровый номер:		78:31:0151502:17	

Номер точки	Координаты, м		Описание закрепления на местности	Средняя квадратическая погрешность определения координат характерных точек границы части земельного участка, м
	X	Y		
1	2	3	4	5
13606	93111.19	116530.1	данные отсутствуют	данные отсутствуют
13607	93111.27	116529.69	данные отсутствуют	данные отсутствуют
13608	93111.38	116529.3	данные отсутствуют	данные отсутствуют
13609	93111.53	116528.91	данные отсутствуют	данные отсутствуют
13610	93111.7	116528.53	данные отсутствуют	данные отсутствуют
13611	93111.91	116528.17	данные отсутствуют	данные отсутствуют
13612	93112.14	116527.83	данные отсутствуют	данные отсутствуют
13613	93112.4	116527.51	данные отсутствуют	данные отсутствуют
13614	93112.69	116527.22	данные отсутствуют	данные отсутствуют
13615	93113	116526.94	данные отсутствуют	данные отсутствуют
13616	93113.33	116526.7	данные отсутствуют	данные отсутствуют
13617	93113.68	116526.48	данные отсутствуют	данные отсутствуют
13618	93114.05	116526.29	данные отсутствуют	данные отсутствуют
13619	93114.43	116526.13	данные отсутствуют	данные отсутствуют
13620	93114.83	116526.01	данные отсутствуют	данные отсутствуют
13621	93115.23	116525.92	данные отсутствуют	данные отсутствуют
13622	93135.58	116522.14	данные отсутствуют	данные отсутствуют
Государственный регистратор				ФГИС ЕГРН
полное наименование должности			подпись	инициалы, фамилия

М.П.

Выписка из Единого государственного реестра недвижимости об объекте недвижимости
Сведения о частях земельного участка

Земельный участок			
(вид объекта недвижимости)			
Лист № Раздела 4.2	Всего листов раздела 4.2:	Всего разделов:	Всего листов выписки:
04.04.2022 № 99/2022/459148765			
Кадастровый номер:		78:31:0151502:17	

Номер точки	Координаты, м		Описание закрепления на местности	Средняя квадратическая погрешность определения координат характерных точек границы части земельного участка, м
	X	Y		
1	2	3	4	5
13623	93234.3	116503.85	данные отсутствуют	данные отсутствуют
13624	93234.71	116503.79	данные отсутствуют	данные отсутствуют
13625	93235.12	116503.76	данные отсутствуют	данные отсутствуют
13626	93235.53	116503.77	данные отсутствуют	данные отсутствуют
13627	93235.95	116503.82	данные отсутствуют	данные отсутствуют
13628	93236.35	116503.89	данные отсутствуют	данные отсутствуют
13629	93236.75	116504	данные отсутствуют	данные отсутствуют
13630	93237.14	116504.15	данные отсутствуют	данные отсутствуют
13631	93237.51	116504.32	данные отсутствуют	данные отсутствуют
13632	93237.87	116504.53	данные отсутствуют	данные отсутствуют
13633	93238.21	116504.76	данные отсутствуют	данные отсутствуют
13634	93238.53	116505.02	данные отсутствуют	данные отсутствуют
13635	93238.83	116505.31	данные отсутствуют	данные отсутствуют
13636	93239.1	116505.62	данные отсутствуют	данные отсутствуют
13637	93239.35	116505.95	данные отсутствуют	данные отсутствуют
13638	93239.57	116506.3	данные отсутствуют	данные отсутствуют
13639	93239.75	116506.67	данные отсутствуют	данные отсутствуют
Государственный регистратор				ФГИС ЕГРН
полное наименование должности			подпись	инициалы, фамилия

М.П.

Выписка из Единого государственного реестра недвижимости об объекте недвижимости
Сведения о частях земельного участка

Земельный участок			
(вид объекта недвижимости)			
Лист № Раздела 4.2	Всего листов раздела 4.2:	Всего разделов:	Всего листов выписки:
04.04.2022 № 99/2022/459148765			
Кадастровый номер:		78:31:0151502:17	

Номер точки	Координаты, м		Описание закрепления на местности	Средняя квадратическая погрешность определения координат характерных точек границы части земельного участка, м
	X	Y		
1	2	3	4	5
13640	93239.91	116507.05	данные отсутствуют	данные отсутствуют
13641	93240.04	116507.45	данные отсутствуют	данные отсутствуют
13642	93240.13	116507.85	данные отсутствуют	данные отсутствуют
13643	93240.19	116508.26	данные отсутствуют	данные отсутствуют
13644	93240.21	116508.67	данные отсутствуют	данные отсутствуют
13645	93240.2	116509.09	данные отсутствуют	данные отсутствуют
13646	93240.16	116509.5	данные отсутствуют	данные отсутствуют
13647	93240.08	116509.9	данные отсутствуют	данные отсутствуют
13648	93239.97	116510.3	данные отсутствуют	данные отсутствуют
13649	93239.83	116510.69	данные отсутствуют	данные отсутствуют
13650	93239.65	116511.06	данные отсутствуют	данные отсутствуют
13651	93239.45	116511.42	данные отсутствуют	данные отсутствуют
13652	93239.21	116511.76	данные отсутствуют	данные отсутствуют
13653	93238.95	116512.08	данные отсутствуют	данные отсутствуют
13654	93238.66	116512.38	данные отсутствуют	данные отсутствуют
13655	93238.35	116512.65	данные отсутствуют	данные отсутствуют
13656	93238.02	116512.9	данные отсутствуют	данные отсутствуют
Государственный регистратор				ФГИС ЕГРН
полное наименование должности			подпись	инициалы, фамилия

М.П.

Выписка из Единого государственного реестра недвижимости об объекте недвижимости
Сведения о частях земельного участка

Земельный участок			
(вид объекта недвижимости)			
Лист № Раздела 4.2	Всего листов раздела 4.2:	Всего разделов:	Всего листов выписки:
04.04.2022 № 99/2022/459148765			
Кадастровый номер:		78:31:0151502:17	

Номер точки	Координаты, м		Описание закрепления на местности	Средняя квадратическая погрешность определения координат характерных точек границы части земельного участка, м
	X	Y		
1	2	3	4	5
13657	93237.67	116513.12	данные отсутствуют	данные отсутствуют
13658	93237.3	116513.3	данные отсутствуют	данные отсутствуют
13659	93236.92	116513.46	данные отсутствуют	данные отсутствуют
13660	93236.53	116513.59	данные отсутствуют	данные отсутствуют
13661	93236.12	116513.68	данные отсутствуют	данные отсутствуют
13662	93198.2	116520.71	данные отсутствуют	данные отсутствуют
13663	93198.8	116520.92	данные отсутствуют	данные отсутствуют
13664	93199.17	116521.1	данные отсутствуют	данные отсутствуют
13665	93199.52	116521.31	данные отсутствуют	данные отсутствуют
13666	93199.86	116521.55	данные отсутствуют	данные отсутствуют
13667	93200.18	116521.82	данные отсутствуют	данные отсутствуют
13668	93200.47	116522.11	данные отсутствуют	данные отсутствуют
13669	93200.74	116522.42	данные отсутствуют	данные отсутствуют
13670	93200.86	116522.64	данные отсутствуют	данные отсутствуют
13573	93191.95	116524.28	данные отсутствуют	данные отсутствуют

Государственный регистратор		ФГИС ЕГРН
полное наименование должности	подпись	инициалы, фамилия

М.П.

Выписка из Единого государственного реестра недвижимости об объекте недвижимости
Сведения о частях земельного участка

Земельный участок				
(вид объекта недвижимости)				
Лист № 1 Раздела 4.2		Всего листов раздела 4.2:		Всего разделов:
04.04.2022 № 99/2022/459148765				
Кадастровый номер:			78:31:0151502:17	
Сведения о характерных точках границы части (частей) земельного участка				
Учетный номер части: 245				
Система координат: МСК-05				
Зона №				
Номер точки	Координаты, м		Описание закрепления на местности	Средняя квадратическая погрешность определения координат характерных точек границы части земельного участка, м
	X	Y		
1	2	3	4	5
13671	92986.83	116467.83	данные отсутствуют	данные отсутствуют
13672	92987.24	116467.85	данные отсутствуют	данные отсутствуют
13673	92987.65	116467.9	данные отсутствуют	данные отсутствуют
13674	92988.06	116467.99	данные отсутствуют	данные отсутствуют
13675	92988.45	116468.11	данные отсутствуют	данные отсутствуют
13676	92988.84	116468.27	данные отсутствуют	данные отсутствуют
13677	92989.21	116468.45	данные отсутствуют	данные отсутствуют
13678	92989.56	116468.67	данные отсутствуют	данные отсутствуют
13679	92989.89	116468.91	данные отсутствуют	данные отсутствуют
13680	92990.2	116469.18	данные отсутствуют	данные отсутствуют
13681	92990.49	116469.47	данные отсутствуют	данные отсутствуют
13682	92990.76	116469.79	данные отсутствуют	данные отсутствуют
13683	92991	116470.13	данные отсутствуют	данные отсутствуют
13684	92991.2	116470.49	данные отсутствуют	данные отсутствуют
13685	92991.38	116470.86	данные отсутствуют	данные отсутствуют
13686	92991.53	116471.25	данные отсутствуют	данные отсутствуют
Государственный регистратор			ФГИС ЕГРН	
полное наименование должности			подпись	
			инициалы, фамилия	

М.П.

Выписка из Единого государственного реестра недвижимости об объекте недвижимости
Сведения о частях земельного участка

Земельный участок			
(вид объекта недвижимости)			
Лист № Раздела 4.2	Всего листов раздела 4.2:	Всего разделов:	Всего листов выписки:
04.04.2022 № 99/2022/459148765			
Кадастровый номер:		78:31:0151502:17	

Номер точки	Координаты, м		Описание закрепления на местности	Средняя квадратическая погрешность определения координат характерных точек границы части земельного участка, м
	X	Y		
1	2	3	4	5
13687	92991.64	116471.64	данные отсутствуют	данные отсутствуют
13688	92991.72	116472.05	данные отсутствуют	данные отсутствуют
13689	92991.77	116472.46	данные отсутствуют	данные отсутствуют
13690	92991.78	116472.87	данные отсутствуют	данные отсутствуют
13691	92991.76	116473.29	данные отсутствуют	данные отсутствуют
13692	92991.71	116473.7	данные отсутствуют	данные отсутствуют
13693	92991.62	116474.1	данные отсутствуют	данные отсутствуют
13694	92991.5	116474.49	данные отсутствуют	данные отсутствуют
13695	92991.34	116474.88	данные отсутствуют	данные отсутствуют
13696	92991.16	116475.25	данные отсутствуют	данные отсутствуют
13697	92990.95	116475.6	данные отсутствуют	данные отсутствуют
13698	92990.7	116475.93	данные отсутствуют	данные отсутствуют
13699	92990.43	116476.25	данные отсутствуют	данные отсутствуют
13700	92990.14	116476.54	данные отсутствуют	данные отсутствуют
13701	92989.82	116476.8	данные отсутствуют	данные отсутствуют
13702	92989.48	116477.04	данные отсутствуют	данные отсутствуют
13703	92989.12	116477.25	данные отсутствуют	данные отсутствуют
Государственный регистратор				ФГИС ЕГРН
полное наименование должности			подпись	инициалы, фамилия

М.П.

Выписка из Единого государственного реестра недвижимости об объекте недвижимости
Сведения о частях земельного участка

Земельный участок			
(вид объекта недвижимости)			
Лист № Раздела 4.2	Всего листов раздела 4.2:	Всего разделов:	Всего листов выписки:
04.04.2022 № 99/2022/459148765			
Кадастровый номер:		78:31:0151502:17	

Номер точки	Координаты, м		Описание закрепления на местности	Средняя квадратическая погрешность определения координат характерных точек границы части земельного участка, м
	X	Y		
1	2	3	4	5
13704	92988.89	116477.85	данные отсутствуют	данные отсутствуют
13705	92976.75	116521.25	данные отсутствуют	данные отсутствуют
13706	92977.15	116523.46	данные отсутствуют	данные отсутствуют
13707	92977.21	116523.86	данные отсутствуют	данные отсутствуют
13708	92977.23	116524.28	данные отсутствуют	данные отсутствуют
13709	92977.22	116524.69	данные отсутствуют	данные отсутствуют
13710	92977.18	116525.1	данные отсутствуют	данные отсутствуют
13711	92977.1	116525.51	данные отсутствуют	данные отсутствуют
13712	92976.99	116525.9	данные отсутствуют	данные отсутствуют
13713	92976.85	116526.29	данные отсутствуют	данные отсутствуют
13714	92976.67	116526.67	данные отсутствуют	данные отсутствуют
13715	92976.47	116527.03	данные отсутствуют	данные отсутствуют
13716	92976.23	116527.37	данные отсутствуют	данные отсутствуют
13717	92975.97	116527.69	данные отсутствуют	данные отсутствуют
13718	92975.68	116527.98	данные отсутствуют	данные отсутствуют
13719	92975.37	116528.25	данные отсутствуют	данные отсутствуют
13720	92975.04	116528.5	данные отсутствуют	данные отсутствуют
Государственный регистратор				ФГИС ЕГРН
полное наименование должности			подпись	инициалы, фамилия

М.П.

Выписка из Единого государственного реестра недвижимости об объекте недвижимости
Сведения о частях земельного участка

Земельный участок			
(вид объекта недвижимости)			
Лист № Раздела 4.2	Всего листов раздела 4.2:	Всего разделов:	Всего листов выписки:
04.04.2022 № 99/2022/459148765			
Кадастровый номер:		78:31:0151502:17	

Номер точки	Координаты, м		Описание закрепления на местности	Средняя квадратическая погрешность определения координат характерных точек границы части земельного участка, м
	X	Y		
1	2	3	4	5
13721	92974.69	116528.72	данные отсутствуют	данные отсутствуют
13722	92974.32	116528.91	данные отсутствуют	данные отсутствуют
13723	92973.94	116529.06	данные отсутствуют	данные отсутствуют
13724	92973.54	116529.19	данные отсутствуют	данные отсутствуют
13725	92973.14	116529.28	данные отсутствуют	данные отсутствуют
13726	92972.73	116529.34	данные отсутствуют	данные отсутствуют
13727	92972.32	116529.36	данные отсутствуют	данные отсутствуют
13728	92971.91	116529.35	данные отсутствуют	данные отсутствуют
13729	92971.5	116529.31	данные отсутствуют	данные отсутствуют
13730	92971.09	116529.23	данные отсутствуют	данные отсутствуют
13731	92970.69	116529.12	данные отсутствуют	данные отсутствуют
13732	92970.3	116528.97	данные отсутствуют	данные отсутствуют
13733	92969.93	116528.8	данные отсутствуют	данные отсутствуют
13734	92969.57	116528.59	данные отсутствуют	данные отсутствуют
13735	92969.23	116528.36	данные отсутствуют	данные отсутствуют
13736	92968.91	116528.1	данные отсутствуют	данные отсутствуют
13737	92968.61	116527.81	данные отсутствуют	данные отсутствуют
Государственный регистратор				ФГИС ЕГРН
полное наименование должности			подпись	инициалы, фамилия

М.П.

Выписка из Единого государственного реестра недвижимости об объекте недвижимости
Сведения о частях земельного участка

Земельный участок			
(вид объекта недвижимости)			
Лист № Раздела 4.2	Всего листов раздела 4.2:	Всего разделов:	Всего листов выписки:
04.04.2022 № 99/2022/459148765			
Кадастровый номер:		78:31:0151502:17	

Номер точки	Координаты, м		Описание закрепления на местности	Средняя квадратическая погрешность определения координат характерных точек границы части земельного участка, м
	X	Y		
1	2	3	4	5
13738	92968.34	116527.5	данные отсутствуют	данные отсутствуют
13739	92968.1	116527.17	данные отсутствуют	данные отсутствуют
13740	92967.88	116526.81	данные отсутствуют	данные отсутствуют
13741	92967.69	116526.45	данные отсутствуют	данные отсутствуют
13742	92967.53	116526.06	данные отсутствуют	данные отсутствуют
13743	92967.41	116525.67	данные отсутствуют	данные отсутствуют
13744	92967.32	116525.27	данные отсутствуют	данные отсутствуют
13745	92966.7	116521.92	данные отсутствуют	данные отсутствуют
13746	92966.64	116521.51	данные отсутствуют	данные отсутствуют
13747	92966.62	116521.1	данные отсутствуют	данные отсутствуют
13748	92966.63	116520.69	данные отсутствуют	данные отсутствуют
13749	92966.67	116520.28	данные отсутствуют	данные отсутствуют
13750	92966.75	116519.87	данные отсутствуют	данные отсутствуют
13751	92966.8	116519.67	данные отсутствуют	данные отсутствуют
13752	92980.29	116471.46	данные отсутствуют	данные отсутствуют
13753	92980.42	116471.07	данные отсутствуют	данные отсутствуют
13754	92980.58	116470.69	данные отсутствуют	данные отсутствуют
Государственный регистратор				ФГИС ЕГРН
полное наименование должности			подпись	инициалы, фамилия

М.П.

Выписка из Единого государственного реестра недвижимости об объекте недвижимости
Сведения о частях земельного участка

Земельный участок			
(вид объекта недвижимости)			
Лист № Раздела 4.2	Всего листов раздела 4.2:	Всего разделов:	Всего листов выписки:
04.04.2022 № 99/2022/459148765			
Кадастровый номер:		78:31:0151502:17	

Номер точки	Координаты, м		Описание закрепления на местности	Средняя квадратическая погрешность определения координат характерных точек границы части земельного участка, м
	X	Y		
1	2	3	4	5
13755	92980.77	116470.32	данные отсутствуют	данные отсутствуют
13756	92980.99	116469.97	данные отсутствуют	данные отсутствуют
13757	92981.24	116469.64	данные отсутствуют	данные отсутствуют
13758	92981.51	116469.33	данные отсутствуют	данные отсутствуют
13759	92981.81	116469.05	данные отсутствуют	данные отсутствуют
13760	92982.13	116468.79	данные отсутствуют	данные отсутствуют
13761	92982.48	116468.56	данные отсутствуют	данные отсутствуют
13762	92982.84	116468.36	данные отсутствуют	данные отсутствуют
13763	92983.21	116468.18	данные отсутствуют	данные отсутствуют
13764	92983.6	116468.04	данные отсутствуют	данные отсутствуют
13765	92984	116467.94	данные отсутствуют	данные отсутствуют
13766	92984.41	116467.86	данные отсутствуют	данные отсутствуют
13767	92984.82	116467.82	данные отсутствуют	данные отсутствуют
13768	92985.15	116467.81	данные отсутствуют	данные отсутствуют
13671	92986.83	116467.83	данные отсутствуют	данные отсутствуют

Государственный регистратор		ФГИС ЕГРН
полное наименование должности	подпись	инициалы, фамилия

М.П.

Выписка из Единого государственного реестра недвижимости об объекте недвижимости
Сведения о частях земельного участка

Земельный участок				
(вид объекта недвижимости)				
Лист № 1 Раздела 4.2		Всего листов раздела 4.2:		Всего разделов:
04.04.2022 № 99/2022/459148765		Всего листов выписки:		
Кадастровый номер:			78:31:0151502:17	
Сведения о характерных точках границы части (частей) земельного участка				
Учетный номер части: 246				
Система координат: МСК-05				
Зона №				
Номер точки	Координаты, м		Описание закрепления на местности	Средняя квадратическая погрешность определения координат характерных точек границы части земельного участка, м
	X	Y		
1	2	3	4	5
13769	92700.84	116517.22	данные отсутствуют	данные отсутствуют
13770	92701.25	116517.3	данные отсутствуют	данные отсутствуют
13771	92701.65	116517.41	данные отсутствуют	данные отсутствуют
13772	92702.03	116517.55	данные отсутствуют	данные отсутствуют
13773	92702.41	116517.73	данные отсутствуют	данные отсутствуют
13774	92702.77	116517.93	данные отсутствуют	данные отсутствуют
13775	92703.11	116518.16	данные отсутствуют	данные отсутствуют
13776	92703.43	116518.42	данные отсутствуют	данные отсутствуют
13777	92703.73	116518.71	данные отсутствуют	данные отсутствуют
13778	92704	116519.02	данные отсутствуют	данные отсутствуют
13779	92704.25	116519.35	данные отсутствуют	данные отсутствуют
13780	92704.47	116519.7	данные отсутствуют	данные отсутствуют
13781	92704.66	116520.07	данные отсутствуют	данные отсутствуют
13782	92704.81	116520.45	данные отсутствуют	данные отсутствуют
13783	92704.94	116520.85	данные отсутствуют	данные отсутствуют
13784	92705.03	116521.25	данные отсутствуют	данные отсутствуют
Государственный регистратор			ФГИС ЕГРН	
полное наименование должности			подпись	
			инициалы, фамилия	

М.П.

Выписка из Единого государственного реестра недвижимости об объекте недвижимости
Сведения о частях земельного участка

Земельный участок			
(вид объекта недвижимости)			
Лист № Раздела 4.2	Всего листов раздела 4.2:	Всего разделов:	Всего листов выписки:
04.04.2022 № 99/2022/459148765			
Кадастровый номер:		78:31:0151502:17	

Номер точки	Координаты, м		Описание закрепления на местности	Средняя квадратическая погрешность определения координат характерных точек границы части земельного участка, м
	X	Y		
1	2	3	4	5
13785	92705.09	116521.66	данные отсутствуют	данные отсутствуют
13786	92705.12	116522.07	данные отсутствуют	данные отсутствуют
13787	92705.11	116522.48	данные отсутствуют	данные отсутствуют
13788	92705.07	116522.89	данные отсутствуют	данные отсутствуют
13789	92704.99	116523.3	данные отсутствуют	данные отсутствуют
13790	92704.88	116523.7	данные отсутствуют	данные отсутствуют
13791	92704.74	116524.09	данные отсутствуют	данные отсутствуют
13792	92704.56	116524.46	данные отсутствуют	данные отсутствуют
13793	92704.36	116524.82	данные отсутствуют	данные отсутствуют
13794	92704.13	116525.16	данные отсутствуют	данные отсутствуют
13795	92703.88	116525.47	данные отсутствуют	данные отсутствуют
13796	92703.89	116525.89	данные отсутствуют	данные отсутствуют
13797	92703.86	116526.3	данные отсутствуют	данные отсутствуют
13798	92703.79	116526.71	данные отсутствуют	данные отсутствуют
13799	92703.69	116527.11	данные отсутствуют	данные отсутствуют
13800	92703.56	116527.5	данные отсутствуют	данные отсутствуют
13801	92703.4	116527.88	данные отсутствуют	данные отсутствуют
Государственный регистратор				ФГИС ЕГРН
полное наименование должности			подпись	инициалы, фамилия

М.П.

Выписка из Единого государственного реестра недвижимости об объекте недвижимости
Сведения о частях земельного участка

Земельный участок			
(вид объекта недвижимости)			
Лист № Раздела 4.2	Всего листов раздела 4.2:	Всего разделов:	Всего листов выписки:
04.04.2022 № 99/2022/459148765			
Кадастровый номер:		78:31:0151502:17	

Номер точки	Координаты, м		Описание закрепления на местности	Средняя квадратическая погрешность определения координат характерных точек границы части земельного участка, м
	X	Y		
1	2	3	4	5
13802	92703.21	116528.24	данные отсутствуют	данные отсутствуют
13803	92702.98	116528.59	данные отсутствуют	данные отсутствуют
13804	92702.73	116528.92	данные отсутствуют	данные отсутствуют
13805	92702.45	116529.23	данные отсутствуют	данные отсутствуют
13806	92702.15	116529.51	данные отсутствуют	данные отсутствуют
13807	92701.83	116529.77	данные отсутствуют	данные отсутствуют
13808	92701.48	116529.99	данные отсутствуют	данные отсутствуют
13809	92701.12	116530.19	данные отсутствуют	данные отсутствуют
13810	92700.75	116530.36	данные отсутствуют	данные отсутствуют
13811	92700.36	116530.5	данные отсутствуют	данные отсутствуют
13812	92699.96	116530.6	данные отсутствуют	данные отсутствуют
13813	92699.82	116530.63	данные отсутствуют	данные отсутствуют
13814	92691	116532.3	данные отсутствуют	данные отсутствуют
13815	92691.14	116532.91	данные отсутствуют	данные отсутствуют
13816	92695.52	116552.15	данные отсутствуют	данные отсутствуют
13817	92697.55	116562.28	данные отсутствуют	данные отсутствуют
13818	92697.61	116562.69	данные отсутствуют	данные отсутствуют
Государственный регистратор				ФГИС ЕГРН
полное наименование должности			подпись	инициалы, фамилия

М.П.

Выписка из Единого государственного реестра недвижимости об объекте недвижимости
Сведения о частях земельного участка

Земельный участок			
(вид объекта недвижимости)			
Лист № Раздела 4.2	Всего листов раздела 4.2:	Всего разделов:	Всего листов выписки:
04.04.2022 № 99/2022/459148765			
Кадастровый номер:		78:31:0151502:17	

Номер точки	Координаты, м		Описание закрепления на местности	Средняя квадратическая погрешность определения координат характерных точек границы части земельного участка, м
	X	Y		
1	2	3	4	5
13819	92697.64	116563.1	данные отсутствуют	данные отсутствуют
13820	92697.64	116563.51	данные отсутствуют	данные отсутствуют
13821	92697.6	116563.93	данные отсутствуют	данные отсутствуют
13822	92697.53	116564.33	данные отсутствуют	данные отсутствуют
13823	92697.42	116564.73	данные отсутствуют	данные отсутствуют
13824	92697.28	116565.12	данные отсутствуют	данные отсутствуют
13825	92697.11	116565.5	данные отсутствуют	данные отсутствуют
13826	92696.91	116565.86	данные отсутствуют	данные отсутствуют
13827	92696.68	116566.2	данные отсутствуют	данные отсутствуют
13828	92696.43	116566.53	данные отсутствуют	данные отсутствуют
13829	92696.15	116566.83	данные отсутствуют	данные отсутствуют
13830	92695.84	116567.11	данные отсутствуют	данные отсутствуют
13831	92695.51	116567.36	данные отсутствуют	данные отсутствуют
13832	92695.16	116567.58	данные отсутствуют	данные отсутствуют
13833	92694.8	116567.77	данные отсутствуют	данные отсутствуют
13834	92694.42	116567.94	данные отсутствуют	данные отсутствуют
13835	92694.02	116568.07	данные отсутствуют	данные отсутствуют
Государственный регистратор				ФГИС ЕГРН
полное наименование должности			подпись	инициалы, фамилия

М.П.

Выписка из Единого государственного реестра недвижимости об объекте недвижимости
Сведения о частях земельного участка

Земельный участок			
(вид объекта недвижимости)			
Лист № Раздела 4.2	Всего листов раздела 4.2:	Всего разделов:	Всего листов выписки:
04.04.2022 № 99/2022/459148765			
Кадастровый номер:		78:31:0151502:17	

Номер точки	Координаты, м		Описание закрепления на местности	Средняя квадратическая погрешность определения координат характерных точек границы части земельного участка, м
	X	Y		
1	2	3	4	5
13836	92693.62	116568.16	данные отсутствуют	данные отсутствуют
13837	92693.21	116568.23	данные отсутствуют	данные отсутствуют
13838	92692.8	116568.26	данные отсутствуют	данные отсутствуют
13839	92692.39	116568.25	данные отсутствуют	данные отсутствуют
13840	92691.98	116568.22	данные отсутствуют	данные отсутствуют
13841	92691.57	116568.14	данные отсутствуют	данные отсутствуют
13842	92691.17	116568.04	данные отсутствуют	данные отсутствуют
13843	92690.78	116567.9	данные отсутствуют	данные отсутствуют
13844	92690.4	116567.73	данные отсутствуют	данные отсутствуют
13845	92690.04	116567.53	данные отсутствуют	данные отсутствуют
13846	92689.7	116567.3	данные отсутствуют	данные отсутствуют
13847	92689.38	116567.05	данные отсутствуют	данные отсутствуют
13848	92689.07	116566.76	данные отсутствуют	данные отсутствуют
13849	92688.8	116566.46	данные отсутствуют	данные отсутствуют
13850	92688.55	116566.13	данные отсутствуют	данные отсутствуют
13851	92688.32	116565.78	данные отсутствуют	данные отсутствуют
13852	92688.13	116565.41	данные отсутствуют	данные отсутствуют
Государственный регистратор				ФГИС ЕГРН
полное наименование должности			подпись	инициалы, фамилия

М.П.

Выписка из Единого государственного реестра недвижимости об объекте недвижимости
Сведения о частях земельного участка

Земельный участок			
(вид объекта недвижимости)			
Лист № Раздела 4.2	Всего листов раздела 4.2:	Всего разделов:	Всего листов выписки:
04.04.2022 № 99/2022/459148765			
Кадастровый номер:		78:31:0151502:17	

Номер точки	Координаты, м		Описание закрепления на местности	Средняя квадратическая погрешность определения координат характерных точек границы части земельного участка, м
	X	Y		
1	2	3	4	5
13853	92687.97	116565.04	данные отсутствуют	данные отсутствуют
13854	92687.84	116564.64	данные отсутствуют	данные отсутствуют
13855	92687.74	116564.24	данные отсутствуют	данные отсутствуют
13856	92685.75	116554.3	данные отсутствуют	данные отсутствуют
13857	92681.4	116535.14	данные отсутствуют	данные отсутствуют
13858	92680.08	116529.5	данные отсутствуют	данные отсутствуют
13859	92680	116529.09	данные отсутствуют	данные отсутствуют
13860	92679.95	116528.68	данные отсутствуют	данные отсутствуют
13861	92679.94	116528.27	данные отсутствуют	данные отсутствуют
13862	92679.97	116527.85	данные отсутствуют	данные отсутствуют
13863	92680.03	116527.45	данные отсутствуют	данные отсутствуют
13864	92680.12	116527.04	данные отсутствуют	данные отсутствуют
13865	92680.25	116526.65	данные отсутствуют	данные отсутствуют
13866	92680.4	116526.27	данные отсутствуют	данные отсутствуют
13867	92680.59	116525.9	данные отсутствуют	данные отсутствуют
13868	92680.81	116525.55	данные отсутствуют	данные отсутствуют
13869	92681.05	116525.22	данные отсутствуют	данные отсутствуют
Государственный регистратор				ФГИС ЕГРН
полное наименование должности			подпись	инициалы, фамилия

М.П.

Выписка из Единого государственного реестра недвижимости об объекте недвижимости
Сведения о частях земельного участка

Земельный участок			
(вид объекта недвижимости)			
Лист № Раздела 4.2	Всего листов раздела 4.2:	Всего разделов:	Всего листов выписки:
04.04.2022 № 99/2022/459148765			
Кадастровый номер:		78:31:0151502:17	

Номер точки	Координаты, м		Описание закрепления на местности	Средняя квадратическая погрешность определения координат характерных точек границы части земельного участка, м
	X	Y		
1	2	3	4	5
13870	92681.33	116524.91	данные отсутствуют	данные отсутствуют
13871	92681.63	116524.62	данные отсутствуют	данные отсутствуют
13872	92681.95	116524.36	данные отсутствуют	данные отсутствуют
13873	92682.29	116524.12	данные отсутствуют	данные отсутствуют
13874	92682.64	116523.92	данные отсутствуют	данные отсутствуют
13875	92683.02	116523.74	данные отсутствуют	данные отсутствуют
13876	92683.41	116523.6	данные отсутствуют	данные отсутствуют
13877	92683.8	116523.49	данные отсутствуют	данные отсутствуют
13878	92684.01	116523.45	данные отсутствуют	данные отсутствуют
13879	92692.91	116521.76	данные отсутствуют	данные отсутствуют
13880	92693.29	116521.55	данные отсутствуют	данные отсутствуют
13881	92693.39	116521.14	данные отсутствуют	данные отсутствуют
13882	92693.52	116520.75	данные отсутствуют	данные отсутствуют
13883	92693.68	116520.37	данные отсутствуют	данные отсутствуют
13884	92693.88	116520.01	данные отсутствуют	данные отсутствуют
13885	92694.1	116519.66	данные отсутствуют	данные отсутствуют
13886	92694.35	116519.33	данные отсутствуют	данные отсутствуют

Государственный регистратор		ФГИС ЕГРН
полное наименование должности	подпись	инициалы, фамилия

М.П.

Выписка из Единого государственного реестра недвижимости об объекте недвижимости
Сведения о частях земельного участка

Земельный участок			
(вид объекта недвижимости)			
Лист № Раздела 4.2	Всего листов раздела 4.2:	Всего разделов:	Всего листов выписки:
04.04.2022 № 99/2022/459148765			
Кадастровый номер:		78:31:0151502:17	

Номер точки	Координаты, м		Описание закрепления на местности	Средняя квадратическая погрешность определения координат характерных точек границы части земельного участка, м
	X	Y		
1	2	3	4	5
13887	92694.63	116519.03	данные отсутствуют	данные отсутствуют
13888	92694.93	116518.74	данные отсутствуют	данные отсутствуют
13889	92695.26	116518.49	данные отсутствуют	данные отсутствуют
13890	92695.6	116518.26	данные отсутствуют	данные отсутствуют
13891	92695.96	116518.06	данные отсутствуют	данные отсутствуют
13892	92696.34	116517.89	данные отсутствуют	данные отсутствуют
13893	92696.73	116517.75	данные отсутствуют	данные отсутствуют
13894	92697.13	116517.65	данные отсутствуют	данные отсутствуют
13895	92697.27	116517.62	данные отсутствуют	данные отсутствуют
13896	92699.2	116517.26	данные отсутствуют	данные отсутствуют
13897	92699.61	116517.2	данные отсутствуют	данные отсутствуют
13898	92700.02	116517.17	данные отсутствуют	данные отсутствуют
13899	92700.43	116517.18	данные отсутствуют	данные отсутствуют
13769	92700.84	116517.22	данные отсутствуют	данные отсутствуют

Государственный регистратор		ФГИС ЕГРН
полное наименование должности	подпись	инициалы, фамилия

М.П.

Выписка из Единого государственного реестра недвижимости об объекте недвижимости
Сведения о частях земельного участка

Земельный участок				
(вид объекта недвижимости)				
Лист № 1 Раздела 4.2		Всего листов раздела 4.2:		Всего разделов:
04.04.2022 № 99/2022/459148765		Всего листов выписки:		
Кадастровый номер:			78:31:0151502:17	
Сведения о характерных точках границы части (частей) земельного участка				
Учетный номер части: 247				
Система координат: МСК-05				
Зона №				
Номер точки	Координаты, м		Описание закрепления на местности	Средняя квадратическая погрешность определения координат характерных точек границы части земельного участка, м
	X	Y		
1	2	3	4	5
13900	92486.18	116508.08	данные отсутствуют	данные отсутствуют
13901	92486.58	116508.16	данные отсутствуют	данные отсутствуют
13902	92486.98	116508.28	данные отсутствуют	данные отсутствуют
13903	92487.36	116508.43	данные отсутствуют	данные отсутствуют
13904	92487.73	116508.61	данные отсутствуют	данные отсутствуют
13905	92488.09	116508.82	данные отсутствуют	данные отсутствуют
13906	92488.43	116509.07	данные отсутствуют	данные отсутствуют
13907	92488.74	116509.33	данные отсутствуют	данные отсутствуют
13908	92489.03	116509.63	данные отсутствуют	данные отсутствуют
13909	92489.3	116509.94	данные отсутствуют	данные отсутствуют
13910	92489.54	116510.28	данные отсутствуют	данные отсутствуют
13911	92489.75	116510.63	данные отсутствуют	данные отсутствуют
13912	92489.93	116511.01	данные отсутствуют	данные отсутствуют
13913	92490.08	116511.39	данные отсутствуют	данные отсутствуют
13914	92490.2	116511.79	данные отсутствуют	данные отсутствуют
13915	92490.28	116512.19	данные отсутствуют	данные отсутствуют
Государственный регистратор			ФГИС ЕГРН	
полное наименование должности			подпись	
			инициалы, фамилия	

М.П.

Выписка из Единого государственного реестра недвижимости об объекте недвижимости
Сведения о частях земельного участка

Земельный участок			
(вид объекта недвижимости)			
Лист № Раздела 4.2	Всего листов раздела 4.2:	Всего разделов:	Всего листов выписки:
04.04.2022 № 99/2022/459148765			
Кадастровый номер:		78:31:0151502:17	

Номер точки	Координаты, м		Описание закрепления на местности	Средняя квадратическая погрешность определения координат характерных точек границы части земельного участка, м
	X	Y		
1	2	3	4	5
13916	92495.06	116541.13	данные отсутствуют	данные отсутствуют
13917	92495.11	116541.54	данные отсутствуют	данные отсутствуют
13918	92495.12	116541.96	данные отсутствуют	данные отсутствуют
13919	92495.11	116542.37	данные отсутствуют	данные отсутствуют
13920	92495.05	116542.78	данные отсутствуют	данные отсутствуют
13921	92494.97	116543.18	данные отсутствуют	данные отсутствуют
13922	92494.85	116543.58	данные отсутствуют	данные отсутствуют
13923	92494.7	116543.96	данные отсутствуют	данные отсутствуют
13924	92494.52	116544.33	данные отсутствуют	данные отсутствуют
13925	92494.3	116544.69	данные отсутствуют	данные отсутствуют
13926	92494.06	116545.02	данные отсутствуют	данные отсутствуют
13927	92493.8	116545.34	данные отсутствуют	данные отсутствуют
13928	92493.5	116545.63	данные отсутствуют	данные отсутствуют
13929	92493.11	116545.95	данные отсутствуют	данные отсутствуют
13930	92496.45	116569.27	данные отсутствуют	данные отсутствуют
13931	92496.5	116569.68	данные отсутствуют	данные отсутствуют
13932	92496.5	116570.09	данные отсутствуют	данные отсутствуют
Государственный регистратор				ФГИС ЕГРН
полное наименование должности			подпись	инициалы, фамилия

М.П.

Выписка из Единого государственного реестра недвижимости об объекте недвижимости
Сведения о частях земельного участка

Земельный участок			
(вид объекта недвижимости)			
Лист № Раздела 4.2	Всего листов раздела 4.2:	Всего разделов:	Всего листов выписки:
04.04.2022 № 99/2022/459148765			
Кадастровый номер:		78:31:0151502:17	

Номер точки	Координаты, м		Описание закрепления на местности	Средняя квадратическая погрешность определения координат характерных точек границы части земельного участка, м
	X	Y		
1	2	3	4	5
13933	92496.48	116570.5	данные отсутствуют	данные отсутствуют
13934	92496.42	116570.91	данные отсутствуют	данные отсутствуют
13935	92496.32	116571.32	данные отсутствуют	данные отсутствуют
13936	92496.2	116571.71	данные отсутствуют	данные отсутствуют
13937	92496.04	116572.09	данные отсутствуют	данные отсутствуют
13938	92495.85	116572.46	данные отсутствуют	данные отсутствуют
13939	92495.63	116572.81	данные отсутствуют	данные отсутствуют
13940	92495.38	116573.14	данные отсутствуют	данные отсутствуют
13941	92495.1	116573.45	данные отсутствуют	данные отсутствуют
13942	92494.81	116573.73	данные отсутствуют	данные отсутствуют
13943	92494.48	116573.99	данные отсутствуют	данные отсутствуют
13944	92494.14	116574.22	данные отсутствуют	данные отсутствуют
13945	92493.78	116574.43	данные отсутствуют	данные отсутствуют
13946	92493.41	116574.6	данные отсутствуют	данные отсутствуют
13947	92493.02	116574.74	данные отсутствуют	данные отсутствуют
13948	92492.62	116574.85	данные отсутствуют	данные отсутствуют
13949	92492.21	116574.93	данные отсутствуют	данные отсутствуют
Государственный регистратор				ФГИС ЕГРН
полное наименование должности			подпись	инициалы, фамилия

М.П.

Выписка из Единого государственного реестра недвижимости об объекте недвижимости
Сведения о частях земельного участка

Земельный участок			
(вид объекта недвижимости)			
Лист № Раздела 4.2	Всего листов раздела 4.2:	Всего разделов:	Всего листов выписки:
04.04.2022 № 99/2022/459148765			
Кадастровый номер:		78:31:0151502:17	

Номер точки	Координаты, м		Описание закрепления на местности	Средняя квадратическая погрешность определения координат характерных точек границы части земельного участка, м
	X	Y		
1	2	3	4	5
13950	92491.8	116574.97	данные отсутствуют	данные отсутствуют
13951	92491.39	116574.98	данные отсутствуют	данные отсутствуют
13952	92490.98	116574.95	данные отсутствуют	данные отсутствуют
13953	92490.57	116574.89	данные отсутствуют	данные отсутствуют
13954	92490.17	116574.79	данные отсутствуют	данные отсутствуют
13955	92489.77	116574.67	данные отсутствуют	данные отсутствуют
13956	92489.39	116574.51	данные отсутствуют	данные отсутствуют
13957	92489.03	116574.32	данные отсутствуют	данные отсутствуют
13958	92488.68	116574.1	данные отсутствуют	данные отсутствуют
13959	92488.34	116573.85	данные отсутствуют	данные отсутствуют
13960	92488.04	116573.58	данные отсутствуют	данные отсутствуют
13961	92487.75	116573.28	данные отсутствуют	данные отсутствуют
13962	92487.49	116572.96	данные отсутствуют	данные отсутствуют
13963	92487.26	116572.62	данные отсутствуют	данные отсутствуют
13964	92487.05	116572.26	данные отсутствуют	данные отсутствуют
13965	92486.88	116571.88	данные отсутствуют	данные отсутствуют
13966	92486.74	116571.49	данные отсутствуют	данные отсутствуют
Государственный регистратор				ФГИС ЕГРН
полное наименование должности			подпись	инициалы, фамилия

М.П.

Выписка из Единого государственного реестра недвижимости об объекте недвижимости
Сведения о частях земельного участка

Земельный участок			
(вид объекта недвижимости)			
Лист № Раздела 4.2	Всего листов раздела 4.2:	Всего разделов:	Всего листов выписки:
04.04.2022 № 99/2022/459148765			
Кадастровый номер:		78:31:0151502:17	

Номер точки	Координаты, м		Описание закрепления на местности	Средняя квадратическая погрешность определения координат характерных точек границы части земельного участка, м
	X	Y		
1	2	3	4	5
13967	92486.63	116571.09	данные отсутствуют	данные отсутствуют
13968	92486.56	116570.69	данные отсутствуют	данные отсутствуют
13969	92483.33	116548.22	данные отсутствуют	данные отсутствуют
13970	92445.15	116555.09	данные отсутствуют	данные отсутствуют
13971	92445.26	116555.63	данные отсутствуют	данные отсутствуют
13972	92462.79	116552.99	данные отсутствуют	данные отсутствуют
13973	92463.2	116552.95	данные отсутствуют	данные отсутствуют
13974	92463.61	116552.94	данные отсутствуют	данные отсутствуют
13975	92464.02	116552.96	данные отсутствуют	данные отсутствуют
13976	92464.43	116553.02	данные отсутствуют	данные отсутствуют
13977	92464.84	116553.11	данные отсутствуют	данные отсутствуют
13978	92465.23	116553.23	данные отсутствуют	данные отсутствуют
13979	92465.61	116553.39	данные отсутствуют	данные отсутствуют
13980	92465.98	116553.58	данные отсутствуют	данные отсутствуют
13981	92466.33	116553.79	данные отсутствуют	данные отсутствуют
13982	92466.66	116554.04	данные отсутствуют	данные отсутствуют
13983	92466.98	116554.31	данные отсутствуют	данные отсутствуют
Государственный регистратор				ФГИС ЕГРН
полное наименование должности			подпись	инициалы, фамилия

М.П.

Сведения о частях земельного участка

Земельный участок			
(вид объекта недвижимости)			
Лист № Раздела 4.2	Всего листов раздела 4.2:	Всего разделов:	Всего листов выписки:
04.04.2022 № 99/2022/459148765			
Кадастровый номер:		78:31:0151502:17	

Номер точки	Координаты, м		Описание закрепления на местности	Средняя квадратическая погрешность определения координат характерных точек границы части земельного участка, м
	X	Y		
1	2	3	4	5
13984	92467.26	116554.61	данные отсутствуют	данные отсутствуют
13985	92467.53	116554.93	данные отсутствуют	данные отсутствуют
13986	92467.76	116555.27	данные отсутствуют	данные отсутствуют
13987	92467.97	116555.62	данные отсутствуют	данные отсутствуют
13988	92468.14	116556	данные отсутствуют	данные отсутствуют
13989	92468.29	116556.39	данные отсутствуют	данные отсутствуют
13990	92468.4	116556.78	данные отсутствуют	данные отсутствуют
13991	92468.48	116557.19	данные отсутствуют	данные отсутствуют
13992	92468.52	116557.6	данные отсутствуют	данные отсутствуют
13993	92468.53	116558.01	данные отсутствуют	данные отсутствуют
13994	92468.51	116558.43	данные отсутствуют	данные отсутствуют
13995	92468.45	116558.84	данные отсутствуют	данные отсутствуют
13996	92468.36	116559.24	данные отсутствуют	данные отсутствуют
13997	92468.24	116559.63	данные отсутствуют	данные отсутствуют
13998	92468.08	116560.02	данные отсутствуют	данные отсутствуют
13999	92467.89	116560.38	данные отсутствуют	данные отсутствуют
14000	92467.67	116560.74	данные отсутствуют	данные отсутствуют
Государственный регистратор				ФГИС ЕГРН
полное наименование должности			подпись	инициалы, фамилия

М.П.

Выписка из Единого государственного реестра недвижимости об объекте недвижимости
Сведения о частях земельного участка

Земельный участок			
(вид объекта недвижимости)			
Лист № Раздела 4.2	Всего листов раздела 4.2:	Всего разделов:	Всего листов выписки:
04.04.2022 № 99/2022/459148765			
Кадастровый номер:		78:31:0151502:17	

Номер точки	Координаты, м		Описание закрепления на местности	Средняя квадратическая погрешность определения координат характерных точек границы части земельного участка, м
	X	Y		
1	2	3	4	5
14001	92467.43	116561.07	данные отсутствуют	данные отсутствуют
14002	92467.16	116561.38	данные отсутствуют	данные отсутствуют
14003	92466.86	116561.67	данные отсутствуют	данные отсутствуют
14004	92466.54	116561.93	данные отсутствуют	данные отсутствуют
14005	92466.2	116562.16	данные отсутствуют	данные отсутствуют
14006	92465.84	116562.37	данные отсутствуют	данные отсутствуют
14007	92465.47	116562.54	данные отсутствуют	данные отсутствуют
14008	92465.08	116562.69	данные отсутствуют	данные отсутствуют
14009	92464.68	116562.8	данные отсутствуют	данные отсутствуют
14010	92464.28	116562.88	данные отсутствуют	данные отсутствуют
14011	92442.35	116566.19	данные отсутствуют	данные отсутствуют
14012	92441.82	116566.23	данные отсутствуют	данные отсутствуют
14013	92390.62	116575.25	данные отсутствуют	данные отсутствуют
14014	92367.44	116579.51	данные отсутствуют	данные отсутствуют
14015	92366.76	116579.65	данные отсутствуют	данные отсутствуют
14016	92366.39	116579.82	данные отсутствуют	данные отсутствуют
14017	92366	116579.95	данные отсутствуют	данные отсутствуют
Государственный регистратор				ФГИС ЕГРН
полное наименование должности			подпись	инициалы, фамилия

М.П.

Выписка из Единого государственного реестра недвижимости об объекте недвижимости
Сведения о частях земельного участка

Земельный участок			
(вид объекта недвижимости)			
Лист № Раздела 4.2	Всего листов раздела 4.2:	Всего разделов:	Всего листов выписки:
04.04.2022 № 99/2022/459148765			
Кадастровый номер:		78:31:0151502:17	

Номер точки	Координаты, м		Описание закрепления на местности	Средняя квадратическая погрешность определения координат характерных точек границы части земельного участка, м
	X	Y		
1	2	3	4	5
14018	92365.6	116580.06	данные отсутствуют	данные отсутствуют
14019	92365.19	116580.12	данные отсутствуют	данные отсутствуют
14020	92364.78	116580.16	данные отсутствуют	данные отсутствуют
14021	92364.36	116580.16	данные отсутствуют	данные отсутствуют
14022	92363.88	116580.22	данные отсутствуют	данные отсутствуют
14023	92340.91	116584.03	данные отсутствуют	данные отсутствуют
14024	92340.74	116584.05	данные отсутствуют	данные отсутствуют
14025	92316.03	116587.32	данные отсутствуют	данные отсутствуют
14026	92314.95	116587.52	данные отсутствуют	данные отсутствуют
14027	92314.56	116587.68	данные отсутствуют	данные отсутствуют
14028	92314.17	116587.8	данные отсутствуют	данные отсутствуют
14029	92313.77	116587.89	данные отсутствуют	данные отсутствуют
14030	92313.31	116587.96	данные отсутствуют	данные отсутствуют
14031	92292.09	116589.91	данные отсутствуют	данные отсутствуют
14032	92291.95	116589.92	данные отсутствуют	данные отсутствуют
14033	92270.96	116591.29	данные отсутствуют	данные отсутствуют
14034	92269.96	116591.46	данные отсутствуют	данные отсутствуют
Государственный регистратор				ФГИС ЕГРН
полное наименование должности			подпись	инициалы, фамилия

М.П.

Выписка из Единого государственного реестра недвижимости об объекте недвижимости
Сведения о частях земельного участка

Земельный участок			
(вид объекта недвижимости)			
Лист № Раздела 4.2	Всего листов раздела 4.2:	Всего разделов:	Всего листов выписки:
04.04.2022 № 99/2022/459148765			
Кадастровый номер:		78:31:0151502:17	

Номер точки	Координаты, м		Описание закрепления на местности	Средняя квадратическая погрешность определения координат характерных точек границы части земельного участка, м
	X	Y		
1	2	3	4	5
14035	92269.56	116591.57	данные отсутствуют	данные отсутствуют
14036	92269.16	116591.65	данные отсутствуют	данные отсутствуют
14037	92268.75	116591.69	данные отсутствуют	данные отсутствуют
14038	92268.58	116591.7	данные отсутствуют	данные отсутствуют
14039	92245.44	116592.37	данные отсутствуют	данные отсутствуют
3678	92212.76	116593.91	данные отсутствуют	данные отсутствуют
14040	92181.32	116595.11	данные отсутствуют	данные отсутствуют
14041	92167.96	116596.08	данные отсутствуют	данные отсутствуют
14042	92167.77	116596.09	данные отсутствуют	данные отсутствуют
14043	92157.4	116596.45	данные отсутствуют	данные отсутствуют
14044	92156.99	116596.44	данные отсутствуют	данные отсутствуют
14045	92156.58	116596.41	данные отсутствуют	данные отсутствуют
14046	92156.17	116596.34	данные отсутствуют	данные отсутствуют
14047	92155.77	116596.23	данные отсутствуют	данные отсутствуют
14048	92155.38	116596.09	данные отсутствуют	данные отсутствуют
14049	92155	116595.93	данные отсутствуют	данные отсутствуют
14050	92154.64	116595.73	данные отсутствуют	данные отсутствуют
Государственный регистратор				ФГИС ЕГРН
полное наименование должности			подпись	инициалы, фамилия

М.П.

Выписка из Единого государственного реестра недвижимости об объекте недвижимости
Сведения о частях земельного участка

Земельный участок			
(вид объекта недвижимости)			
Лист № Раздела 4.2	Всего листов раздела 4.2:	Всего разделов:	Всего листов выписки:
04.04.2022 № 99/2022/459148765			
Кадастровый номер:		78:31:0151502:17	

Номер точки	Координаты, м		Описание закрепления на местности	Средняя квадратическая погрешность определения координат характерных точек границы части земельного участка, м
	X	Y		
1	2	3	4	5
14051	92154.3	116595.5	данные отсутствуют	данные отсутствуют
14052	92153.97	116595.24	данные отсутствуют	данные отсутствуют
14053	92153.67	116594.96	данные отсутствуют	данные отсутствуют
14054	92153.39	116594.65	данные отсутствуют	данные отсутствуют
14055	92153.14	116594.33	данные отсутствуют	данные отсутствуют
14056	92152.92	116593.98	данные отсутствуют	данные отсутствуют
14057	92152.72	116593.61	данные отсутствуют	данные отсутствуют
14058	92152.56	116593.23	данные отсутствуют	данные отсутствуют
14059	92152.43	116592.84	данные отсутствуют	данные отсутствуют
14060	92152.33	116592.44	данные отсутствуют	данные отсутствуют
14061	92152.26	116592.03	данные отсутствуют	данные отсутствуют
14062	92152.23	116591.62	данные отсутствуют	данные отсутствуют
14063	92152.23	116591.21	данные отсутствуют	данные отсутствуют
14064	92152.27	116590.8	данные отсутствуют	данные отсутствуют
14065	92152.34	116590.39	данные отсутствуют	данные отсутствуют
14066	92152.45	116589.99	данные отсутствуют	данные отсутствуют
14067	92152.58	116589.6	данные отсутствуют	данные отсутствуют
Государственный регистратор				ФГИС ЕГРН
полное наименование должности			подпись	инициалы, фамилия

М.П.

Выписка из Единого государственного реестра недвижимости об объекте недвижимости
Сведения о частях земельного участка

Земельный участок			
(вид объекта недвижимости)			
Лист № Раздела 4.2	Всего листов раздела 4.2:	Всего разделов:	Всего листов выписки:
04.04.2022 № 99/2022/459148765			
Кадастровый номер:		78:31:0151502:17	

Номер точки	Координаты, м		Описание закрепления на местности	Средняя квадратическая погрешность определения координат характерных точек границы части земельного участка, м
	X	Y		
1	2	3	4	5
14068	92152.75	116589.22	данные отсутствуют	данные отсутствуют
14069	92152.95	116588.86	данные отсутствуют	данные отсутствуют
14070	92153.18	116588.52	данные отсутствуют	данные отсутствуют
14071	92153.43	116588.19	данные отсутствуют	данные отсутствуют
14072	92153.72	116587.89	данные отсутствуют	данные отсутствуют
14073	92154.02	116587.61	данные отсутствуют	данные отсутствуют
14074	92154.35	116587.36	данные отсутствуют	данные отсутствуют
14075	92154.7	116587.14	данные отсутствуют	данные отсутствуют
14076	92155.06	116586.94	данные отсутствуют	данные отсутствуют
14077	92155.44	116586.78	данные отсутствуют	данные отсутствуют
14078	92155.83	116586.65	данные отсутствуют	данные отсутствуют
14079	92156.24	116586.55	данные отсутствуют	данные отсутствуют
14080	92156.64	116586.48	данные отсутствуют	данные отсутствуют
14081	92157.06	116586.45	данные отсутствуют	данные отсутствуют
14082	92167.33	116586.1	данные отсутствуют	данные отсутствуют
14083	92180.68	116585.13	данные отсутствуют	данные отсутствуют
14084	92180.85	116585.12	данные отсутствуют	данные отсутствуют
Государственный регистратор				ФГИС ЕГРН
полное наименование должности			подпись	инициалы, фамилия

М.П.

Выписка из Единого государственного реестра недвижимости об объекте недвижимости
Сведения о частях земельного участка

Земельный участок			
(вид объекта недвижимости)			
Лист № Раздела 4.2	Всего листов раздела 4.2:	Всего разделов:	Всего листов выписки:
04.04.2022 № 99/2022/459148765			
Кадастровый номер:		78:31:0151502:17	

Номер точки	Координаты, м		Описание закрепления на местности	Средняя квадратическая погрешность определения координат характерных точек границы части земельного участка, м
	X	Y		
1	2	3	4	5
14085	92212.34	116583.92	данные отсутствуют	данные отсутствуют
14086	92240.34	116582.6	данные отсутствуют	данные отсутствуют
14087	92240.31	116582.14	данные отсутствуют	данные отсутствуют
14088	92240.01	116577.81	данные отсутствуют	данные отсутствуют
14089	92240.01	116577.56	данные отсутствуют	данные отсутствуют
14090	92240	116577.35	данные отсутствуют	данные отсутствуют
14091	92240.01	116577.15	данные отсутствуют	данные отсутствуют
14092	92240.03	116576.9	данные отсутствуют	данные отсутствуют
14093	92240.06	116576.73	данные отсутствуют	данные отсутствуют
14094	92240.09	116576.5	данные отсутствуют	данные отсутствуют
14095	92240.13	116576.33	данные отсутствуют	данные отсутствуют
14096	92240.19	116576.09	данные отсутствуют	данные отсутствуют
14097	92240.29	116575.77	данные отсутствуют	данные отсутствуют
14098	92240.39	116575.54	данные отсутствуют	данные отсутствуют
14099	92240.45	116575.39	данные отсутствуют	данные отсутствуют
14100	92240.56	116575.17	данные отсутствуют	данные отсутствуют
14101	92240.67	116574.95	данные отсутствуют	данные отсутствуют
Государственный регистратор				ФГИС ЕГРН
полное наименование должности			подпись	инициалы, фамилия

М.П.

Выписка из Единого государственного реестра недвижимости об объекте недвижимости
Сведения о частях земельного участка

Земельный участок			
<small>(вид объекта недвижимости)</small>			
Лист № Раздела 4.2	Всего листов раздела 4.2:	Всего разделов:	Всего листов выписки:
04.04.2022 № 99/2022/459148765			
Кадастровый номер:		78:31:0151502:17	

Номер точки	Координаты, м		Описание закрепления на местности	Средняя квадратическая погрешность определения координат характерных точек границы части земельного участка, м
	X	Y		
1	2	3	4	5
14102	92240.76	116574.81	данные отсутствуют	данные отсутствуют
14103	92240.89	116574.61	данные отсутствуют	данные отсутствуют
14104	92240.99	116574.47	данные отсутствуют	данные отсутствуют
14105	92241.14	116574.28	данные отсутствуют	данные отсутствуют
14106	92241.26	116574.15	данные отсутствуют	данные отсутствуют
14107	92241.37	116574.02	данные отсутствуют	данные отсутствуют
14108	92241.54	116573.85	данные отсутствуют	данные отсутствуют
14109	92241.69	116573.71	данные отсутствуют	данные отсутствуют
14110	92241.85	116573.58	данные отсутствуют	данные отсутствуют
14111	92241.98	116573.47	данные отсутствуют	данные отсутствуют
14112	92242.18	116573.33	данные отсутствуют	данные отсутствуют
14113	92242.38	116573.2	данные отсутствуют	данные отсутствуют
14114	92242.53	116573.11	данные отсутствуют	данные отсутствуют
14115	92242.71	116573.01	данные отсутствуют	данные отсутствуют
14116	92243.12	116572.82	данные отсутствуют	данные отсутствуют
14117	92243.28	116572.77	данные отсутствуют	данные отсутствуют
14118	92243.44	116572.71	данные отсутствуют	данные отсутствуют
Государственный регистратор				ФГИС ЕГРН
полное наименование должности			подпись	инициалы, фамилия

М.П.

Выписка из Единого государственного реестра недвижимости об объекте недвижимости
Сведения о частях земельного участка

Земельный участок			
(вид объекта недвижимости)			
Лист № Раздела 4.2	Всего листов раздела 4.2:	Всего разделов:	Всего листов выписки:
04.04.2022 № 99/2022/459148765			
Кадастровый номер:		78:31:0151502:17	

Номер точки	Координаты, м		Описание закрепления на местности	Средняя квадратическая погрешность определения координат характерных точек границы части земельного участка, м
	X	Y		
1	2	3	4	5
14119	92243.67	116572.64	данные отсутствуют	данные отсутствуют
14120	92243.91	116572.58	данные отсутствуют	данные отсутствуют
14121	92244.08	116572.55	данные отсутствуют	данные отсутствуют
14122	92244.32	116572.5	данные отсутствуют	данные отсутствуют
14123	92244.49	116572.49	данные отсутствуют	данные отсутствуют
14124	92244.65	116572.47	данные отсутствуют	данные отсутствуют
14125	92268.47	116571.17	данные отсутствуют	данные отсутствуют
14126	92282.32	116570.4	данные отсутствуют	данные отсутствуют
14127	92282.32	116570.16	данные отсутствуют	данные отсутствуют
14128	92282.36	116569.75	данные отсутствуют	данные отсутствуют
14129	92282.44	116569.34	данные отсутствуют	данные отсутствуют
14130	92282.54	116568.94	данные отсутствуют	данные отсутствуют
14131	92282.68	116568.55	данные отсутствуют	данные отсутствуют
14132	92282.85	116568.18	данные отсутствуют	данные отсутствуют
14133	92283.05	116567.81	данные отсутствуют	данные отсутствуют
14134	92283.29	116567.47	данные отсутствуют	данные отсутствуют
14135	92283.54	116567.15	данные отсутствуют	данные отсутствуют
Государственный регистратор				ФГИС ЕГРН
полное наименование должности			подпись	инициалы, фамилия

М.П.

Выписка из Единого государственного реестра недвижимости об объекте недвижимости
Сведения о частях земельного участка

Земельный участок			
(вид объекта недвижимости)			
Лист № Раздела 4.2	Всего листов раздела 4.2:	Всего разделов:	Всего листов выписки:
04.04.2022 № 99/2022/459148765			
Кадастровый номер:		78:31:0151502:17	

Номер точки	Координаты, м		Описание закрепления на местности	Средняя квадратическая погрешность определения координат характерных точек границы части земельного участка, м
	X	Y		
1	2	3	4	5
14136	92283.83	116566.85	данные отсутствуют	данные отсутствуют
14137	92284.13	116566.57	данные отсутствуют	данные отсутствуют
14138	92284.46	116566.32	данные отсутствуют	данные отсутствуют
14139	92284.81	116566.1	данные отсутствуют	данные отсутствуют
14140	92285.18	116565.91	данные отсутствуют	данные отсутствуют
14141	92285.56	116565.75	данные отсутствуют	данные отсутствуют
14142	92285.95	116565.62	данные отсутствуют	данные отсутствуют
14143	92286.35	116565.52	данные отсутствуют	данные отсутствуют
14144	92286.76	116565.46	данные отсутствуют	данные отсутствуют
14145	92287.17	116565.43	данные отсутствуют	данные отсутствуют
14146	92287.59	116565.44	данные отсутствуют	данные отсутствуют
14147	92288	116565.48	данные отсутствуют	данные отсутствуют
14148	92288.41	116565.55	данные отсутствуют	данные отсутствуют
14149	92288.8	116565.66	данные отсутствуют	данные отсутствуют
14150	92289.19	116565.79	данные отсутствуют	данные отсутствуют
14151	92289.57	116565.97	данные отсутствуют	данные отсутствуют
14152	92289.93	116566.17	данные отсутствуют	данные отсутствуют
Государственный регистратор				ФГИС ЕГРН
полное наименование должности			подпись	инициалы, фамилия

М.П.

Выписка из Единого государственного реестра недвижимости об объекте недвижимости
Сведения о частях земельного участка

Земельный участок			
(вид объекта недвижимости)			
Лист № Раздела 4.2	Всего листов раздела 4.2:	Всего разделов:	Всего листов выписки:
04.04.2022 № 99/2022/459148765			
Кадастровый номер:		78:31:0151502:17	

Номер точки	Координаты, м		Описание закрепления на местности	Средняя квадратическая погрешность определения координат характерных точек границы части земельного участка, м
	X	Y		
1	2	3	4	5
14153	92290.27	116566.4	данные отсутствуют	данные отсутствуют
14154	92290.6	116566.66	данные отсутствуют	данные отсутствуют
14155	92291.1	116566.98	данные отсутствуют	данные отсутствуют
14156	92293.35	116568.16	данные отсутствуют	данные отсутствуют
14157	92293.71	116568.36	данные отсутствуют	данные отсутствуют
14158	92294.05	116568.6	данные отсутствуют	данные отсутствуют
14159	92294.37	116568.86	данные отсутствуют	данные отсутствуют
14160	92294.66	116569.15	данные отсутствуют	данные отсутствуют
14161	92294.94	116569.46	данные отсутствуют	данные отсутствуют
14162	92313.46	116567.43	данные отсутствуют	данные отсутствуют
14163	92335.59	116564.16	данные отсутствуют	данные отсутствуют
14164	92337.75	116563.43	данные отсутствуют	данные отсутствуют
14165	92338.01	116563.35	данные отсутствуют	данные отсутствуют
14166	92338.53	116563.23	данные отсутствуют	данные отсутствуют
14167	92380.21	116556.35	данные отсутствуют	данные отсутствуют
14168	92380.36	116556.32	данные отсутствуют	данные отсутствуют
14169	92386.81	116555.46	данные отсутствуют	данные отсутствуют
Государственный регистратор				ФГИС ЕГРН
полное наименование должности			подпись	инициалы, фамилия

М.П.

Выписка из Единого государственного реестра недвижимости об объекте недвижимости
Сведения о частях земельного участка

Земельный участок			
(вид объекта недвижимости)			
Лист № Раздела 4.2	Всего листов раздела 4.2:	Всего разделов:	Всего листов выписки:
04.04.2022 № 99/2022/459148765			
Кадастровый номер:		78:31:0151502:17	

Номер точки	Координаты, м		Описание закрепления на местности	Средняя квадратическая погрешность определения координат характерных точек границы части земельного участка, м
	X	Y		
1	2	3	4	5
14170	92433.25	116546.98	данные отсутствуют	данные отсутствуют
14171	92433.26	116546.66	данные отсутствуют	данные отсутствуют
14172	92433.3	116546.25	данные отсутствуют	данные отсутствуют
14173	92433.38	116545.85	данные отсутствуют	данные отсутствуют
14174	92433.49	116545.45	данные отсутствуют	данные отсутствуют
14175	92433.63	116545.06	данные отсутствуют	данные отсутствуют
14176	92433.81	116544.69	данные отсутствуют	данные отсутствуют
14177	92434.01	116544.33	данные отсутствуют	данные отсутствуют
14178	92434.24	116543.99	данные отсутствуют	данные отсутствуют
14179	92434.51	116543.67	данные отсутствуют	данные отсутствуют
14180	92434.79	116543.37	данные отсутствуют	данные отсутствуют
14181	92435.1	116543.1	данные отсутствуют	данные отсутствуют
14182	92435.43	116542.85	данные отсутствуют	данные отсутствуют
14183	92435.79	116542.63	данные отсутствуют	данные отсутствуют
14184	92436.15	116542.44	данные отсутствуют	данные отсутствуют
14185	92436.54	116542.29	данные отсутствуют	данные отсутствуют
14186	92436.93	116542.16	данные отсутствуют	данные отсутствуют
Государственный регистратор				ФГИС ЕГРН
полное наименование должности			подпись	инициалы, фамилия

М.П.

Выписка из Единого государственного реестра недвижимости об объекте недвижимости
Сведения о частях земельного участка

Земельный участок			
(вид объекта недвижимости)			
Лист № Раздела 4.2	Всего листов раздела 4.2:	Всего разделов:	Всего листов выписки:
04.04.2022 № 99/2022/459148765			
Кадастровый номер:		78:31:0151502:17	

Номер точки	Координаты, м		Описание закрепления на местности	Средняя квадратическая погрешность определения координат характерных точек границы части земельного участка, м
	X	Y		
1	2	3	4	5
14187	92437.33	116542.07	данные отсутствуют	данные отсутствуют
14188	92437.74	116542.01	данные отсутствуют	данные отсутствуют
14189	92438.15	116541.99	данные отсутствуют	данные отсутствуют
14190	92438.57	116542	данные отсутствуют	данные отсутствуют
14191	92438.98	116542.04	данные отсутствуют	данные отсутствуют
14192	92439.38	116542.12	данные отсутствуют	данные отсутствуют
14193	92439.78	116542.23	данные отсутствуют	данные отсутствуют
14194	92440.17	116542.37	данные отсутствуют	данные отсутствуют
14195	92440.54	116542.55	данные отсутствуют	данные отсутствуют
14196	92440.9	116542.75	данные отсутствуют	данные отсутствуют
14197	92441.24	116542.98	данные отсутствуют	данные отсутствуют
14198	92441.5	116543.17	данные отсутствуют	данные отсутствуют
14199	92441.82	116543.43	данные отсутствуют	данные отсутствуют
14200	92442.11	116543.72	данные отсутствуют	данные отсутствуют
14201	92442.39	116544.03	данные отсутствуют	данные отсутствуют
14202	92442.63	116544.36	данные отсутствуют	данные отсутствуют
14203	92442.85	116544.71	данные отсутствуют	данные отсутствуют
Государственный регистратор				ФГИС ЕГРН
полное наименование должности			подпись	инициалы, фамилия

М.П.

Выписка из Единого государственного реестра недвижимости об объекте недвижимости
Сведения о частях земельного участка

Земельный участок			
(вид объекта недвижимости)			
Лист № Раздела 4.2	Всего листов раздела 4.2:	Всего разделов:	Всего листов выписки:
04.04.2022 № 99/2022/459148765			
Кадастровый номер:		78:31:0151502:17	

Номер точки	Координаты, м		Описание закрепления на местности	Средняя квадратическая погрешность определения координат характерных точек границы части земельного участка, м
	X	Y		
1	2	3	4	5
14204	92443.04	116545.08	данные отсутствуют	данные отсутствуют
14205	92443.12	116545.29	данные отсутствуют	данные отсутствуют
14206	92484.38	116537.85	данные отсутствуют	данные отсутствуют
14207	92480.41	116513.82	данные отсутствуют	данные отсутствуют
14208	92480.36	116513.41	данные отсутствуют	данные отсутствуют
14209	92480.35	116513	данные отсутствуют	данные отсутствуют
14210	92480.36	116512.58	данные отсутствуют	данные отсутствуют
14211	92480.42	116512.17	данные отсутствуют	данные отсутствуют
14212	92480.5	116511.77	данные отсутствуют	данные отсутствуют
14213	92480.62	116511.37	данные отсутствуют	данные отсутствуют
14214	92480.77	116510.99	данные отсутствуют	данные отсутствуют
14215	92480.95	116510.62	данные отсутствуют	данные отсутствуют
14216	92481.17	116510.26	данные отсутствуют	данные отсутствуют
14217	92481.41	116509.93	данные отсутствуют	данные отсутствуют
14218	92481.67	116509.61	данные отсутствуют	данные отсутствуют
14219	92481.97	116509.32	данные отсутствуют	данные отсутствуют
14220	92482.28	116509.05	данные отсутствуют	данные отсутствуют
Государственный регистратор				ФГИС ЕГРН
полное наименование должности			подпись	инициалы, фамилия

М.П.

Выписка из Единого государственного реестра недвижимости об объекте недвижимости
Сведения о частях земельного участка

Земельный участок			
(вид объекта недвижимости)			
Лист № Раздела 4.2	Всего листов раздела 4.2:	Всего разделов:	Всего листов выписки:
04.04.2022 № 99/2022/459148765			
Кадастровый номер:		78:31:0151502:17	

Номер точки	Координаты, м		Описание закрепления на местности	Средняя квадратическая погрешность определения координат характерных точек границы части земельного участка, м
	X	Y		
1	2	3	4	5
14221	92482.62	116508.82	данные отсутствуют	данные отсутствуют
14222	92482.98	116508.6	данные отсутствуют	данные отсутствуют
14223	92483.35	116508.42	данные отсутствуют	данные отсутствуют
14224	92483.73	116508.27	данные отсутствуют	данные отсутствуют
14225	92484.13	116508.16	данные отсутствуют	данные отсутствуют
14226	92484.53	116508.07	данные отсутствуют	данные отсутствуют
14227	92484.94	116508.02	данные отсутствуют	данные отсутствуют
14228	92485.36	116508.01	данные отсутствуют	данные отсутствуют
14229	92485.77	116508.02	данные отсутствуют	данные отсутствуют
13900	92486.18	116508.08	данные отсутствуют	данные отсутствуют
14230	92269.02	116581.16	данные отсутствуют	данные отсутствуют
14231	92257.67	116581.8	данные отсутствуют	данные отсутствуют
14232	92257.68	116582.01	данные отсутствуют	данные отсутствуют
14233	92266.25	116581.76	данные отсутствуют	данные отсутствуют
14234	92267.18	116581.66	данные отсутствуют	данные отсутствуют
14235	92267.58	116581.55	данные отсутствуют	данные отсутствуют
14236	92267.98	116581.48	данные отсутствуют	данные отсутствуют

Государственный регистратор		ФГИС ЕГРН
полное наименование должности	подпись	инициалы, фамилия

М.П.

Выписка из Единого государственного реестра недвижимости об объекте недвижимости
Сведения о частях земельного участка

Земельный участок			
(вид объекта недвижимости)			
Лист № Раздела 4.2	Всего листов раздела 4.2:	Всего разделов:	Всего листов выписки:
04.04.2022 № 99/2022/459148765			
Кадастровый номер:		78:31:0151502:17	

Номер точки	Координаты, м		Описание закрепления на местности	Средняя квадратическая погрешность определения координат характерных точек границы части земельного участка, м
	X	Y		
1	2	3	4	5
14237	92268.38	116581.44	данные отсутствуют	данные отсутствуют
14238	92278.32	116580.36	данные отсутствуют	данные отсутствуют
14239	92278.35	116580.12	данные отсутствуют	данные отсутствуют
14230	92269.02	116581.16	данные отсутствуют	данные отсутствуют
14240	92314.83	116577.28	данные отсутствуют	данные отсутствуют
14241	92301.73	116579	данные отсутствуют	данные отсутствуют
14242	92309.92	116578.23	данные отсутствуют	данные отсутствуют
14243	92311.32	116577.98	данные отсутствуют	данные отсутствуют
14244	92333.09	116574.98	данные отсутствуют	данные отсутствуют
14245	92332.99	116574.65	данные отсутствуют	данные отсутствуют
14240	92314.83	116577.28	данные отсутствуют	данные отсутствуют
14246	92388.42	116565.28	данные отсутствуют	данные отсутствуют
14247	92381.76	116566.22	данные отсутствуют	данные отсутствуют
14248	92342.83	116572.66	данные отсутствуют	данные отсутствуют
14249	92343.08	116573.52	данные отсутствуют	данные отсутствуют
14250	92363.34	116570.12	данные отсутствуют	данные отсутствуют
14251	92363.74	116570.02	данные отсутствуют	данные отсутствуют
Государственный регистратор				ФГИС ЕГРН
полное наименование должности			подпись	инициалы, фамилия

М.П.

Выписка из Единого государственного реестра недвижимости об объекте недвижимости
Сведения о частях земельного участка

Земельный участок			
(вид объекта недвижимости)			
Лист № Раздела 4.2	Всего листов раздела 4.2:	Всего разделов:	Всего листов выписки:
04.04.2022 № 99/2022/459148765			
Кадастровый номер:		78:31:0151502:17	

Номер точки	Координаты, м		Описание закрепления на местности	Средняя квадратическая погрешность определения координат характерных точек границы части земельного участка, м
	X	Y		
1	2	3	4	5
14252	92388.85	116565.41	данные отсутствуют	данные отсутствуют
14253	92435.38	116557.21	данные отсутствуют	данные отсутствуют
14254	92435.29	116556.78	данные отсутствуют	данные отсутствуют
14246	92388.42	116565.28	данные отсутствуют	данные отсутствуют

Государственный регистратор		ФГИС ЕГРН
полное наименование должности	подпись	инициалы, фамилия

М.П.

Выписка из Единого государственного реестра недвижимости об объекте недвижимости
Сведения о частях земельного участка

Земельный участок				
(вид объекта недвижимости)				
Лист № 1 Раздела 4.2		Всего листов раздела 4.2:		Всего разделов:
04.04.2022 № 99/2022/459148765				
Кадастровый номер:			78:31:0151502:17	
Сведения о характерных точках границы части (частей) земельного участка				
Учетный номер части: 248				
Система координат: МСК-05				
Зона №				
Номер точки	Координаты, м		Описание закрепления на местности	Средняя квадратическая погрешность определения координат характерных точек границы части земельного участка, м
	X	Y		
1	2	3	4	5
14255	91874.51	116407.52	данные отсутствуют	данные отсутствуют
14256	91880.69	116465.55	данные отсутствуют	данные отсутствуют
14257	91886.99	116526.91	данные отсутствуют	данные отсутствуют
14258	91897.07	116525.93	данные отсутствуют	данные отсутствуют
14259	91897.48	116525.9	данные отсутствуют	данные отсутствуют
14260	91897.89	116525.91	данные отсутствуют	данные отсутствуют
14261	91898.3	116525.96	данные отсутствуют	данные отсутствуют
14262	91898.71	116526.04	данные отсутствуют	данные отсутствуют
14263	91899.11	116526.15	данные отсутствуют	данные отсутствуют
14264	91899.49	116526.29	данные отсутствуют	данные отсутствуют
14265	91899.87	116526.47	данные отсутствуют	данные отсутствуют
14266	91900.22	116526.68	данные отсутствуют	данные отсутствуют
14267	91900.56	116526.91	данные отсутствуют	данные отсутствуют
14268	91900.88	116527.17	данные отсутствуют	данные отсутствуют
14269	91901.18	116527.46	данные отсутствуют	данные отсутствуют
14270	91901.45	116527.77	данные отсутствуют	данные отсутствуют
Государственный регистратор			ФГИС ЕГРН	
полное наименование должности			подпись	
			инициалы, фамилия	

М.П.

Выписка из Единого государственного реестра недвижимости об объекте недвижимости
Сведения о частях земельного участка

Земельный участок			
(вид объекта недвижимости)			
Лист № Раздела 4.2	Всего листов раздела 4.2:	Всего разделов:	Всего листов выписки:
04.04.2022 № 99/2022/459148765			
Кадастровый номер:		78:31:0151502:17	

Номер точки	Координаты, м		Описание закрепления на местности	Средняя квадратическая погрешность определения координат характерных точек границы части земельного участка, м
	X	Y		
1	2	3	4	5
14271	91901.7	116528.1	данные отсутствуют	данные отсутствуют
14272	91901.91	116528.46	данные отсутствуют	данные отсутствуют
14273	91902.1	116528.83	данные отсутствуют	данные отсутствуют
14274	91902.26	116529.21	данные отсутствуют	данные отсутствуют
14275	91902.38	116529.6	данные отсутствуют	данные отсутствуют
14276	91902.47	116530.01	данные отсутствуют	данные отсутствуют
14277	91902.53	116530.41	данные отсутствуют	данные отсутствуют
14278	91902.55	116530.83	данные отсутствуют	данные отсутствуют
14279	91902.54	116531.24	данные отсутствуют	данные отсутствуют
14280	91902.5	116531.62	данные отсутствуют	данные отсутствуют
14281	91902.85	116531.85	данные отсутствуют	данные отсутствуют
14282	91903.18	116532.1	данные отсутствуют	данные отсутствуют
14283	91903.48	116532.38	данные отсутствуют	данные отсутствуют
14284	91914.78	116543.64	данные отсутствуют	данные отсутствуют
14285	91958.74	116542.49	данные отсутствуют	данные отсутствуют
14286	91959.15	116542.5	данные отсутствуют	данные отсутствуют
14287	91959.57	116542.54	данные отсутствуют	данные отсутствуют
Государственный регистратор				ФГИС ЕГРН
полное наименование должности			подпись	инициалы, фамилия

М.П.

Выписка из Единого государственного реестра недвижимости об объекте недвижимости
Сведения о частях земельного участка

Земельный участок			
(вид объекта недвижимости)			
Лист № Раздела 4.2	Всего листов раздела 4.2:	Всего разделов:	Всего листов выписки:
04.04.2022 № 99/2022/459148765			
Кадастровый номер:		78:31:0151502:17	

Номер точки	Координаты, м		Описание закрепления на местности	Средняя квадратическая погрешность определения координат характерных точек границы части земельного участка, м
	X	Y		
1	2	3	4	5
14288	91959.97	116542.62	данные отсутствуют	данные отсутствуют
14289	91960.37	116542.72	данные отсутствуют	данные отсутствуют
14290	91960.76	116542.86	данные отсутствуют	данные отсутствуют
14291	91960.9	116542.92	данные отсутствуют	данные отсутствуют
14292	91962.24	116543.52	данные отсутствуют	данные отсутствуют
14293	91962.61	116543.7	данные отсутствуют	данные отсутствуют
14294	91962.96	116543.92	данные отсутствуют	данные отсутствуют
14295	91963.3	116544.16	данные отсутствуют	данные отсутствуют
14296	91963.61	116544.43	данные отсутствуют	данные отсутствуют
14297	91963.9	116544.72	данные отсутствуют	данные отсутствуют
14298	91964.17	116545.04	данные отсутствуют	данные отсутствуют
14299	91964.41	116545.37	данные отсутствуют	данные отсутствуют
14300	91964.62	116545.73	данные отсутствуют	данные отсутствуют
14301	91964.8	116546.1	данные отсутствуют	данные отсутствуют
14302	91964.95	116546.49	данные отсутствуют	данные отсутствуют
14303	91965.06	116546.89	данные отсутствуют	данные отсутствуют
14304	91965.11	116547.12	данные отсутствуют	данные отсутствуют
Государственный регистратор				ФГИС ЕГРН
полное наименование должности			подпись	инициалы, фамилия

М.П.

Выписка из Единого государственного реестра недвижимости об объекте недвижимости
Сведения о частях земельного участка

Земельный участок			
(вид объекта недвижимости)			
Лист № Раздела 4.2	Всего листов раздела 4.2:	Всего разделов:	Всего листов выписки:
04.04.2022 № 99/2022/459148765			
Кадастровый номер:		78:31:0151502:17	

Номер точки	Координаты, м		Описание закрепления на местности	Средняя квадратическая погрешность определения координат характерных точек границы части земельного участка, м
	X	Y		
1	2	3	4	5
14305	91965.76	116550.37	данные отсутствуют	данные отсутствуют
14306	91999.59	116548.88	данные отсутствуют	данные отсутствуют
14307	92076.43	116539.52	данные отсутствуют	данные отсутствуют
14308	92076.84	116539.48	данные отсутствуют	данные отсутствуют
14309	92077.26	116539.48	данные отсутствуют	данные отсутствуют
14310	92077.67	116539.52	данные отсутствуют	данные отсутствуют
14311	92078.08	116539.59	данные отсутствуют	данные отсутствуют
14312	92078.48	116539.69	данные отсутствуют	данные отсутствуют
14313	92078.87	116539.83	данные отсутствуют	данные отсутствуют
14314	92079.24	116539.99	данные отсутствуют	данные отсутствуют
14315	92079.61	116540.19	данные отсутствуют	данные отсутствуют
14316	92079.95	116540.42	данные отсутствуют	данные отсутствуют
14317	92080.28	116540.67	данные отсутствуют	данные отсутствуют
14318	92080.45	116540.83	данные отсутствуют	данные отсутствуют
14319	92091.08	116550.78	данные отсутствуют	данные отсутствуют
14320	92091.37	116551.08	данные отсутствуют	данные отсутствуют
14321	92091.64	116551.39	данные отсутствуют	данные отсутствуют
Государственный регистратор				ФГИС ЕГРН
полное наименование должности			подпись	инициалы, фамилия

М.П.

Выписка из Единого государственного реестра недвижимости об объекте недвижимости
Сведения о частях земельного участка

Земельный участок			
(вид объекта недвижимости)			
Лист № Раздела 4.2	Всего листов раздела 4.2:	Всего разделов:	Всего листов выписки:
04.04.2022 № 99/2022/459148765			
Кадастровый номер:		78:31:0151502:17	

Номер точки	Координаты, м		Описание закрепления на местности	Средняя квадратическая погрешность определения координат характерных точек границы части земельного участка, м
	X	Y		
1	2	3	4	5
14322	92091.87	116551.73	данные отсутствуют	данные отсутствуют
14323	92092.08	116552.09	данные отсутствуют	данные отсутствуют
14324	92092.26	116552.46	данные отсутствуют	данные отсутствуют
14325	92092.41	116552.85	данные отсутствуют	данные отсутствуют
14326	92092.52	116553.25	данные отсутствуют	данные отсутствуют
14327	92092.6	116553.65	данные отсутствуют	данные отсутствуют
14328	92092.68	116554.19	данные отсутствуют	данные отсутствуют
14329	92092.73	116554.6	данные отсутствуют	данные отсутствуют
14330	92092.74	116555.01	данные отсутствуют	данные отсутствуют
14331	92092.72	116555.43	данные отсутствуют	данные отсутствуют
14332	92092.66	116555.84	данные отсутствуют	данные отсутствуют
14333	92092.57	116556.24	данные отсутствуют	данные отсутствуют
14334	92092.45	116556.63	данные отсутствуют	данные отсутствуют
14335	92092.29	116557.02	данные отсутствуют	данные отсутствуют
14336	92092.11	116557.39	данные отсутствуют	данные отсутствуют
14337	92091.89	116557.74	данные отсутствуют	данные отсутствуют
14338	92091.65	116558.07	данные отсутствуют	данные отсутствуют
Государственный регистратор				ФГИС ЕГРН
полное наименование должности			подпись	инициалы, фамилия

М.П.

Выписка из Единого государственного реестра недвижимости об объекте недвижимости
Сведения о частях земельного участка

Земельный участок			
(вид объекта недвижимости)			
Лист № Раздела 4.2	Всего листов раздела 4.2:	Всего разделов:	Всего листов выписки:
04.04.2022 № 99/2022/459148765			
Кадастровый номер:		78:31:0151502:17	

Номер точки	Координаты, м		Описание закрепления на местности	Средняя квадратическая погрешность определения координат характерных точек границы части земельного участка, м
	X	Y		
1	2	3	4	5
14339	92091.38	116558.38	данные отсутствуют	данные отсутствуют
14340	92091.08	116558.67	данные отсутствуют	данные отсутствуют
14341	92090.76	116558.93	данные отсутствуют	данные отсутствуют
14342	92090.42	116559.17	данные отсутствуют	данные отсутствуют
14343	92090.06	116559.38	данные отсутствуют	данные отсутствуют
14344	92089.69	116559.55	данные отсутствуют	данные отсутствуют
14345	92089.3	116559.7	данные отсутствуют	данные отсутствуют
14346	92088.91	116559.81	данные отсутствуют	данные отсутствуют
14347	92088.42	116559.9	данные отсутствуют	данные отсутствуют
14348	92032.02	116567.66	данные отсутствуют	данные отсутствуют
14349	92028.16	116568.46	данные отсутствуют	данные отсутствуют
14350	92025.2	116569.39	данные отсутствуют	данные отсутствуют
14351	92022.16	116570.32	данные отсутствуют	данные отсутствуют
14352	92021.91	116570.38	данные отсутствуют	данные отсутствуют
14353	91977.77	116580.23	данные отсутствуют	данные отсутствуют
14354	91977.36	116580.3	данные отсутствуют	данные отсутствуют
14355	91976.95	116580.34	данные отсутствуют	данные отсутствуют
Государственный регистратор				ФГИС ЕГРН
полное наименование должности			подпись	инициалы, фамилия

М.П.

Выписка из Единого государственного реестра недвижимости об объекте недвижимости
Сведения о частях земельного участка

Земельный участок			
<small>(вид объекта недвижимости)</small>			
Лист № Раздела 4.2	Всего листов раздела 4.2:	Всего разделов:	Всего листов выписки:
04.04.2022 № 99/2022/459148765			
Кадастровый номер:		78:31:0151502:17	

Номер точки	Координаты, м		Описание закрепления на местности	Средняя квадратическая погрешность определения координат характерных точек границы части земельного участка, м
	X	Y		
1	2	3	4	5
14356	91976.54	116580.35	данные отсутствуют	данные отсутствуют
14357	91976.13	116580.32	данные отсутствуют	данные отсутствуют
14358	91975.72	116580.26	данные отсутствуют	данные отсутствуют
14359	91975.32	116580.16	данные отсутствуют	данные отсутствуют
14360	91974.92	116580.03	данные отсутствуют	данные отсутствуют
14361	91974.54	116579.87	данные отсутствуют	данные отсутствуют
14362	91974.18	116579.68	данные отсутствуют	данные отсутствуют
14363	91973.83	116579.46	данные отсутствуют	данные отсутствуют
14364	91973.5	116579.21	данные отсутствуют	данные отсутствуют
14365	91973.19	116578.93	данные отсутствуют	данные отсутствуют
14366	91972.91	116578.63	данные отсутствуют	данные отсутствуют
14367	91972.65	116578.31	данные отсутствуют	данные отсутствуют
14368	91972.42	116577.96	данные отсутствуют	данные отсутствуют
14369	91972.22	116577.6	данные отсутствуют	данные отсутствуют
14370	91972.05	116577.23	данные отсутствуют	данные отсутствуют
14371	91971.91	116576.84	данные отсутствуют	данные отсутствуют
14372	91971.8	116576.44	данные отсутствуют	данные отсутствуют
Государственный регистратор				ФГИС ЕГРН
полное наименование должности			подпись	инициалы, фамилия

М.П.

Выписка из Единого государственного реестра недвижимости об объекте недвижимости
Сведения о частях земельного участка

Земельный участок			
(вид объекта недвижимости)			
Лист № Раздела 4.2	Всего листов раздела 4.2:	Всего разделов:	Всего листов выписки:
04.04.2022 № 99/2022/459148765			
Кадастровый номер:		78:31:0151502:17	

Номер точки	Координаты, м		Описание закрепления на местности	Средняя квадратическая погрешность определения координат характерных точек границы части земельного участка, м
	X	Y		
1	2	3	4	5
14373	91971.73	116576.03	данные отсутствуют	данные отсутствуют
14374	91971.69	116575.62	данные отсутствуют	данные отсутствуют
14375	91971.68	116575.21	данные отсутствуют	данные отсутствуют
14376	91971.71	116574.8	данные отсутствуют	данные отсутствуют
14377	91971.77	116574.39	данные отсутствуют	данные отсутствуют
14378	91971.87	116573.99	данные отсутствуют	данные отсутствуют
14379	91972	116573.59	данные отсутствуют	данные отсутствуют
14380	91972.16	116573.21	данные отсутствуют	данные отсутствуют
14381	91972.35	116572.85	данные отсутствуют	данные отсутствуют
14382	91972.57	116572.5	данные отсутствуют	данные отсутствуют
14383	91972.82	116572.17	данные отсутствуют	данные отсутствуют
14384	91973.1	116571.86	данные отсутствуют	данные отсутствуют
14385	91973.4	116571.58	данные отсутствуют	данные отсутствуют
14386	91973.72	116571.32	данные отсутствуют	данные отсутствуют
14387	91974.07	116571.09	данные отсутствуют	данные отсутствуют
14388	91974.43	116570.89	данные отсутствуют	данные отсутствуют
14389	91974.8	116570.72	данные отсутствуют	данные отсутствуют
Государственный регистратор				ФГИС ЕГРН
полное наименование должности			подпись	инициалы, фамилия

М.П.

Выписка из Единого государственного реестра недвижимости об объекте недвижимости
Сведения о частях земельного участка

Земельный участок			
(вид объекта недвижимости)			
Лист № Раздела 4.2	Всего листов раздела 4.2:	Всего разделов:	Всего листов выписки:
04.04.2022 № 99/2022/459148765			
Кадастровый номер:		78:31:0151502:17	

Номер точки	Координаты, м		Описание закрепления на местности	Средняя квадратическая погрешность определения координат характерных точек границы части земельного участка, м
	X	Y		
1	2	3	4	5
14390	91975.19	116570.58	данные отсутствуют	данные отсутствуют
14391	91975.59	116570.47	данные отсутствуют	данные отсутствуют
14392	92019.54	116560.66	данные отсутствуют	данные отсутствуют
14393	92022.22	116559.85	данные отсутствуют	данные отсутствуют
14394	92025.4	116558.84	данные отсутствуют	данные отсутствуют
14395	92025.56	116558.79	данные отсутствуют	данные отсутствуют
14396	92025.72	116558.75	данные отсутствуют	данные отсутствуют
14397	92025.89	116558.71	данные отсутствуют	данные отсутствуют
14398	92030.27	116557.81	данные отсутствуют	данные отсутствуют
14399	92030.49	116557.78	данные отсутствуют	данные отсутствуют
14400	92077.08	116551.37	данные отсутствуют	данные отсутствуют
14401	92075.32	116549.72	данные отсутствуют	данные отсутствуют
14402	92000.61	116558.83	данные отсутствуют	данные отсутствуют
14403	92000.35	116558.86	данные отсутствуют	данные отсутствуют
14404	91967.72	116560.3	данные отсутствуют	данные отсутствуют
14405	91971.05	116577.19	данные отсутствуют	данные отсутствуют
14406	91971.11	116577.6	данные отсутствуют	данные отсутствуют
Государственный регистратор				ФГИС ЕГРН
полное наименование должности			подпись	инициалы, фамилия

М.П.

Выписка из Единого государственного реестра недвижимости об объекте недвижимости
Сведения о частях земельного участка

Земельный участок			
<small>(вид объекта недвижимости)</small>			
Лист № Раздела 4.2	Всего листов раздела 4.2:	Всего разделов:	Всего листов выписки:
04.04.2022 № 99/2022/459148765			
Кадастровый номер:		78:31:0151502:17	

Номер точки	Координаты, м		Описание закрепления на местности	Средняя квадратическая погрешность определения координат характерных точек границы части земельного участка, м
	X	Y		
1	2	3	4	5
14407	91971.14	116578.01	данные отсутствуют	данные отсутствуют
14408	91971.14	116578.43	данные отсутствуют	данные отсутствуют
14409	91971.1	116578.84	данные отсутствуют	данные отсутствуют
14410	91971.03	116579.24	данные отсутствуют	данные отсутствуют
14411	91970.92	116579.64	данные отсутствуют	данные отсутствуют
14412	91970.78	116580.03	данные отсутствуют	данные отсутствуют
14413	91970.61	116580.41	данные отсутствуют	данные отсутствуют
14414	91970.41	116580.77	данные отсутствуют	данные отсутствуют
14415	91970.18	116581.11	данные отсутствуют	данные отсутствуют
14416	91969.92	116581.44	данные отсутствуют	данные отсутствуют
14417	91969.64	116581.74	данные отсутствуют	данные отсутствуют
14418	91969.33	116582.01	данные отсутствуют	данные отсутствуют
14419	91969	116582.26	данные отсутствуют	данные отсутствуют
14420	91968.65	116582.49	данные отсутствуют	данные отсутствуют
14421	91968.29	116582.68	данные отсутствуют	данные отсутствуют
14422	91967.91	116582.84	данные отсутствуют	данные отсутствуют
14423	91967.52	116582.97	данные отсутствуют	данные отсутствуют
Государственный регистратор				ФГИС ЕГРН
полное наименование должности			подпись	инициалы, фамилия

М.П.

Выписка из Единого государственного реестра недвижимости об объекте недвижимости
Сведения о частях земельного участка

Земельный участок			
(вид объекта недвижимости)			
Лист № Раздела 4.2	Всего листов раздела 4.2:	Всего разделов:	Всего листов выписки:
04.04.2022 № 99/2022/459148765			
Кадастровый номер:		78:31:0151502:17	

Номер точки	Координаты, м		Описание закрепления на местности	Средняя квадратическая погрешность определения координат характерных точек границы части земельного участка, м
	X	Y		
1	2	3	4	5
14424	91967.11	116583.07	данные отсутствуют	данные отсутствуют
14425	91966.71	116583.13	данные отсутствуют	данные отсутствуют
14426	91966.29	116583.16	данные отсутствуют	данные отсутствуют
14427	91965.88	116583.15	данные отсутствуют	данные отсутствуют
14428	91965.47	116583.12	данные отсутствуют	данные отсутствуют
14429	91965.06	116583.04	данные отсутствуют	данные отсутствуют
14430	91964.66	116582.94	данные отсутствуют	данные отсутствуют
14431	91964.27	116582.8	данные отсутствуют	данные отсутствуют
14432	91963.9	116582.63	данные отсутствуют	данные отсутствуют
14433	91963.54	116582.43	данные отсутствуют	данные отсутствуют
14434	91963.19	116582.2	данные отсутствуют	данные отсутствуют
14435	91962.87	116581.94	данные отсутствуют	данные отсутствуют
14436	91962.57	116581.65	данные отсутствуют	данные отсутствуют
14437	91962.29	116581.35	данные отсутствуют	данные отсутствуют
14438	91962.04	116581.02	данные отсутствуют	данные отсутствуют
14439	91961.82	116580.67	данные отсутствуют	данные отсутствуют
14440	91961.63	116580.3	данные отсутствуют	данные отсутствуют
Государственный регистратор				ФГИС ЕГРН
полное наименование должности			подпись	инициалы, фамилия

М.П.

Выписка из Единого государственного реестра недвижимости об объекте недвижимости
Сведения о частях земельного участка

Земельный участок			
(вид объекта недвижимости)			
Лист № Раздела 4.2	Всего листов раздела 4.2:	Всего разделов:	Всего листов выписки:
04.04.2022 № 99/2022/459148765			
Кадастровый номер:		78:31:0151502:17	

Номер точки	Координаты, м		Описание закрепления на местности	Средняя квадратическая погрешность определения координат характерных точек границы части земельного участка, м
	X	Y		
1	2	3	4	5
14441	91961.47	116579.92	данные отсутствуют	данные отсутствуют
14442	91961.34	116579.53	данные отсутствуют	данные отсутствуют
14443	91961.24	116579.13	данные отсутствуют	данные отсутствуют
14444	91956.78	116556.53	данные отсутствуют	данные отсутствуют
14445	91956	116552.57	данные отсутствуют	данные отсутствуют
14446	91912.9	116553.69	данные отсутствуют	данные отсутствуют
14447	91912.49	116553.69	данные отсутствуют	данные отсутствуют
14448	91912.08	116553.65	данные отсутствуют	данные отсутствуют
14449	91911.67	116553.57	данные отсутствуют	данные отсутствуют
14450	91911.27	116553.46	данные отсутствуют	данные отсутствуют
14451	91910.88	116553.32	данные отсутствуют	данные отсутствуют
14452	91910.51	116553.15	данные отсутствуют	данные отсутствуют
14453	91910.15	116552.95	данные отсутствуют	данные отсутствуют
14454	91909.81	116552.72	данные отсутствуют	данные отсутствуют
14455	91909.48	116552.46	данные отсутствуют	данные отсутствуют
14456	91909.24	116552.24	данные отсутствуют	данные отсутствуют
14457	91896.42	116539.47	данные отсутствуют	данные отсутствуют
Государственный регистратор				ФГИС ЕГРН
полное наименование должности			подпись	инициалы, фамилия

М.П.

Выписка из Единого государственного реестра недвижимости об объекте недвижимости
Сведения о частях земельного участка

Земельный участок			
<small>(вид объекта недвижимости)</small>			
Лист № Раздела 4.2	Всего листов раздела 4.2:	Всего разделов:	Всего листов выписки:
04.04.2022 № 99/2022/459148765			
Кадастровый номер:		78:31:0151502:17	

Номер точки	Координаты, м		Описание закрепления на местности	Средняя квадратическая погрешность определения координат характерных точек границы части земельного участка, м
	X	Y		
1	2	3	4	5
14458	91896.14	116539.16	данные отсутствуют	данные отсутствуют
14459	91895.89	116538.84	данные отсутствуют	данные отсутствуют
14460	91895.66	116538.49	данные отсутствуют	данные отсутствуют
14461	91895.46	116538.13	данные отсутствуют	данные отсутствуют
14462	91895.3	116537.75	данные отсутствуют	данные отсутствуют
14463	91895.16	116537.36	данные отсутствуют	данные отсутствуют
14464	91895.06	116536.96	данные отсутствуют	данные отсутствуют
14465	91894.99	116536.55	данные отсутствуют	данные отсутствуют
14466	91894.96	116536.18	данные отсутствуют	данные отсутствуют
14467	91887.49	116536.91	данные отсутствуют	данные отсутствуют
14468	91884.75	116589.47	данные отсутствуют	данные отсутствуют
14469	91884.69	116591.09	данные отсутствуют	данные отсутствуют
14470	91896.43	116647.89	данные отсутствуют	данные отсутствуют
112	91894.95	116647.97	данные отсутствуют	данные отсутствуют
113	91894.7	116647.21	данные отсутствуют	данные отсутствуют
114	91894.32	116646.52	данные отсутствуют	данные отсутствуют
115	91893.83	116645.9	данные отсутствуют	данные отсутствуют
Государственный регистратор				ФГИС ЕГРН
полное наименование должности			подпись	инициалы, фамилия

М.П.

Выписка из Единого государственного реестра недвижимости об объекте недвижимости
Сведения о частях земельного участка

Земельный участок			
(вид объекта недвижимости)			
Лист № Раздела 4.2	Всего листов раздела 4.2:	Всего разделов:	Всего листов выписки:
04.04.2022 № 99/2022/459148765			
Кадастровый номер:		78:31:0151502:17	

Номер точки	Координаты, м		Описание закрепления на местности	Средняя квадратическая погрешность определения координат характерных точек границы части земельного участка, м
	X	Y		
1	2	3	4	5
116	91893.23	116645.37	данные отсутствуют	данные отсутствуют
117	91892.55	116644.97	данные отсутствуют	данные отсутствуют
118	91891.81	116644.69	данные отсутствуют	данные отсутствуют
119	91891.04	116644.55	данные отсутствуют	данные отсутствуют
120	91888.93	116644.97	данные отсутствуют	данные отсутствуют
121	91884.62	116601.85	данные отсутствуют	данные отсутствуют
122	91883.4	116563.51	данные отсутствуют	данные отсутствуют
123	91885.59	116563.41	данные отсутствуют	данные отсутствуют
124	91885.13	116547.37	данные отсутствуют	данные отсутствуют
125	91883.08	116547.35	данные отсутствуют	данные отсутствуют
126	91873.66	116430.45	данные отсутствуют	данные отсутствуют
14255	91874.51	116407.52	данные отсутствуют	данные отсутствуют

Государственный регистратор		ФГИС ЕГРН
полное наименование должности	подпись	инициалы, фамилия

М.П.

Выписка из Единого государственного реестра недвижимости об объекте недвижимости
Сведения о частях земельного участка

Земельный участок				
(вид объекта недвижимости)				
Лист № 1 Раздела 4.2		Всего листов раздела 4.2:		Всего разделов:
04.04.2022 № 99/2022/459148765				
Кадастровый номер:			78:31:0151502:17	
Сведения о характерных точках границы части (частей) земельного участка				
Учетный номер части: 249				
Система координат: МСК-05				
Зона №				
Номер точки	Координаты, м		Описание закрепления на местности	Средняя квадратическая погрешность определения координат характерных точек границы части земельного участка, м
	X	Y		
1	2	3	4	5
14471	92178.65	116463.55	данные отсутствуют	данные отсутствуют
14472	92179.05	116463.65	данные отсутствуют	данные отсутствуют
14473	92179.44	116463.79	данные отсутствуют	данные отсутствуют
14474	92179.82	116463.95	данные отсутствуют	данные отсутствуют
14475	92180.18	116464.15	данные отсутствуют	данные отсутствуют
14476	92180.53	116464.37	данные отсутствуют	данные отсутствуют
14477	92180.86	116464.63	данные отсутствуют	данные отсутствуют
14478	92181.16	116464.91	данные отсутствуют	данные отсутствуют
14479	92181.44	116465.21	данные отсутствуют	данные отсутствуют
14480	92181.69	116465.54	данные отсутствуют	данные отсутствуют
14481	92181.92	116465.89	данные отсутствуют	данные отсутствуют
14482	92182.12	116466.25	данные отсутствуют	данные отсутствуют
14483	92182.28	116466.63	данные отсутствуют	данные отсутствуют
14484	92182.42	116467.02	данные отсутствуют	данные отсутствуют
14485	92182.52	116467.42	данные отсутствуют	данные отсутствуют
14486	92182.59	116467.83	данные отсутствуют	данные отсутствуют
Государственный регистратор			ФГИС ЕГРН	
полное наименование должности			подпись	
			инициалы, фамилия	

М.П.

Выписка из Единого государственного реестра недвижимости об объекте недвижимости
Сведения о частях земельного участка

Земельный участок			
(вид объекта недвижимости)			
Лист № Раздела 4.2	Всего листов раздела 4.2:	Всего разделов:	Всего листов выписки:
04.04.2022 № 99/2022/459148765			
Кадастровый номер:		78:31:0151502:17	

Номер точки	Координаты, м		Описание закрепления на местности	Средняя квадратическая погрешность определения координат характерных точек границы части земельного участка, м
	X	Y		
1	2	3	4	5
14487	92182.62	116468.24	данные отсутствуют	данные отсутствуют
14488	92182.62	116468.65	данные отсутствуют	данные отсутствуют
14489	92182.58	116469.06	данные отсутствуют	данные отсутствуют
14490	92182.52	116469.47	данные отсутствуют	данные отсутствуют
14491	92182.42	116469.87	данные отсутствуют	данные отсутствуют
14492	92182.28	116470.26	данные отсутствуют	данные отсутствуют
14493	92182.11	116470.64	данные отсутствуют	данные отсутствуют
14494	92181.92	116471	данные отсутствуют	данные отсутствуют
14495	92181.69	116471.35	данные отсутствуют	данные отсутствуют
14496	92181.44	116471.68	данные отсутствуют	данные отсутствуют
14497	92181.16	116471.98	данные отсутствуют	данные отсутствуют
14498	92180.85	116472.26	данные отсутствуют	данные отсутствуют
14499	92180.53	116472.51	данные отсутствуют	данные отсутствуют
14500	92180.54	116472.94	данные отсутствуют	данные отсутствуют
14501	92182.31	116482.91	данные отсутствуют	данные отсутствуют
14502	92182.36	116483.32	данные отсутствуют	данные отсутствуют
14503	92182.39	116483.73	данные отсутствуют	данные отсутствуют
Государственный регистратор				ФГИС ЕГРН
полное наименование должности			подпись	инициалы, фамилия

М.П.

Выписка из Единого государственного реестра недвижимости об объекте недвижимости
Сведения о частях земельного участка

Земельный участок			
(вид объекта недвижимости)			
Лист № Раздела 4.2	Всего листов раздела 4.2:	Всего разделов:	Всего листов выписки:
04.04.2022 № 99/2022/459148765			
Кадастровый номер:		78:31:0151502:17	

Номер точки	Координаты, м		Описание закрепления на местности	Средняя квадратическая погрешность определения координат характерных точек границы части земельного участка, м
	X	Y		
1	2	3	4	5
14504	92182.37	116484.14	данные отсутствуют	данные отсутствуют
14505	92182.33	116484.55	данные отсутствуют	данные отсутствуют
14506	92182.25	116484.96	данные отсутствуют	данные отсутствуют
14507	92182.13	116485.36	данные отсутствуют	данные отсутствуют
14508	92181.99	116485.74	данные отсутствуют	данные отсутствуют
14509	92181.81	116486.12	данные отсутствуют	данные отсутствуют
14510	92181.6	116486.47	данные отсутствуют	данные отсутствуют
14511	92181.36	116486.81	данные отсутствуют	данные отсутствуют
14512	92181.1	116487.13	данные отсутствуют	данные отсутствуют
14513	92180.81	116487.42	данные отсутствуют	данные отсутствуют
14514	92180.5	116487.69	данные отсутствуют	данные отсутствуют
14515	92180.16	116487.94	данные отсутствуют	данные отсутствуют
14516	92179.81	116488.15	данные отсутствуют	данные отсутствуют
14517	92179.44	116488.34	данные отсутствуют	данные отсутствуют
14518	92179.06	116488.49	данные отсутствуют	данные отсутствуют
14519	92178.66	116488.62	данные отсутствуют	данные отсутствуют
14520	92178.26	116488.7	данные отсутствуют	данные отсутствуют
Государственный регистратор				ФГИС ЕГРН
полное наименование должности			подпись	инициалы, фамилия

М.П.

Выписка из Единого государственного реестра недвижимости об объекте недвижимости
Сведения о частях земельного участка

Земельный участок			
(вид объекта недвижимости)			
Лист № Раздела 4.2	Всего листов раздела 4.2:	Всего разделов:	Всего листов выписки:
04.04.2022 № 99/2022/459148765			
Кадастровый номер:		78:31:0151502:17	

Номер точки	Координаты, м		Описание закрепления на местности	Средняя квадратическая погрешность определения координат характерных точек границы части земельного участка, м
	X	Y		
1	2	3	4	5
14521	92178.08	116488.73	данные отсутствуют	данные отсутствуют
14522	92107.37	116498.63	данные отсутствуют	данные отсутствуют
14523	92101.38	116509.19	данные отсутствуют	данные отсутствуют
14524	92101.16	116509.54	данные отсутствуют	данные отсутствуют
14525	92100.92	116509.88	данные отсутствуют	данные отсутствуют
14526	92100.64	116510.19	данные отсутствуют	данные отсутствуют
14527	92100.34	116510.47	данные отсутствуют	данные отсутствуют
14528	92100.02	116510.73	данные отсутствуют	данные отсутствуют
14529	92099.68	116510.97	данные отсутствуют	данные отсутствуют
14530	92099.32	116511.17	данные отсутствуют	данные отсутствуют
14531	92098.95	116511.35	данные отсутствуют	данные отсутствуют
14532	92098.56	116511.49	данные отсутствуют	данные отсутствуют
14533	92098.16	116511.6	данные отсутствуют	данные отсутствуют
14534	92097.76	116511.68	данные отсутствуют	данные отсутствуют
14535	92097.35	116511.72	данные отсутствуют	данные отсутствуют
14536	92096.93	116511.73	данные отсутствуют	данные отсутствуют
14537	92096.52	116511.7	данные отсутствуют	данные отсутствуют
Государственный регистратор				ФГИС ЕГРН
полное наименование должности			подпись	инициалы, фамилия

М.П.

Выписка из Единого государственного реестра недвижимости об объекте недвижимости
Сведения о частях земельного участка

Земельный участок			
(вид объекта недвижимости)			
Лист № Раздела 4.2	Всего листов раздела 4.2:	Всего разделов:	Всего листов выписки:
04.04.2022 № 99/2022/459148765			
Кадастровый номер:		78:31:0151502:17	

Номер точки	Координаты, м		Описание закрепления на местности	Средняя квадратическая погрешность определения координат характерных точек границы части земельного участка, м
	X	Y		
1	2	3	4	5
14538	92096.11	116511.65	данные отсутствуют	данные отсутствуют
14539	92095.71	116511.55	данные отсутствуют	данные отсутствуют
14540	92095.32	116511.43	данные отсутствуют	данные отсутствуют
14541	92094.93	116511.27	данные отсутствуют	данные отсутствуют
14542	92094.57	116511.08	данные отсутствуют	данные отсутствуют
14543	92094.22	116510.86	данные отсутствуют	данные отсутствуют
14544	92093.88	116510.62	данные отсутствуют	данные отсутствуют
14545	92093.57	116510.34	данные отсутствуют	данные отсутствуют
14546	92093.29	116510.04	данные отсутствуют	данные отсутствуют
14547	92093.03	116509.72	данные отсутствуют	данные отсутствуют
14548	92092.79	116509.38	данные отсутствуют	данные отсутствуют
14549	92092.59	116509.02	данные отсутствуют	данные отсутствуют
14550	92092.41	116508.65	данные отсутствуют	данные отсутствуют
14551	92092.27	116508.26	данные отсутствуют	данные отсутствуют
14552	92092.16	116507.86	данные отсутствуют	данные отсутствуют
14553	92092.08	116507.46	данные отсутствуют	данные отсутствуют
14554	92092.04	116507.05	данные отсутствуют	данные отсутствуют
Государственный регистратор				ФГИС ЕГРН
полное наименование должности			подпись	инициалы, фамилия

М.П.

Выписка из Единого государственного реестра недвижимости об объекте недвижимости
Сведения о частях земельного участка

Земельный участок			
<small>(вид объекта недвижимости)</small>			
Лист № Раздела 4.2	Всего листов раздела 4.2:	Всего разделов:	Всего листов выписки:
04.04.2022 № 99/2022/459148765			
Кадастровый номер:		78:31:0151502:17	

Номер точки	Координаты, м		Описание закрепления на местности	Средняя квадратическая погрешность определения координат характерных точек границы части земельного участка, м
	X	Y		
1	2	3	4	5
14555	92092.03	116506.63	данные отсутствуют	данные отсутствуют
14556	92092.06	116506.22	данные отсутствуют	данные отсутствуют
14557	92092.12	116505.81	данные отсутствуют	данные отсутствуют
14558	92092.21	116505.41	данные отсутствуют	данные отсутствуют
14559	92092.33	116505.02	данные отсутствуют	данные отсутствуют
14560	92092.49	116504.63	данные отсутствуют	данные отсутствуют
14561	92092.68	116504.27	данные отсутствуют	данные отсутствуют
14562	92099.88	116491.55	данные отсутствуют	данные отсутствуют
14563	92100.1	116491.2	данные отсутствуют	данные отсутствуют
14564	92100.35	116490.87	данные отсутствуют	данные отсутствуют
14565	92100.62	116490.56	данные отсутствуют	данные отсутствуют
14566	92100.92	116490.27	данные отсутствуют	данные отсутствуют
14567	92101.24	116490.01	данные отсутствуют	данные отсутствуют
14568	92101.58	116489.78	данные отсутствуют	данные отсутствуют
14569	92101.94	116489.57	данные отсутствуют	данные отсутствуют
14570	92102.31	116489.4	данные отсутствуют	данные отсутствуют
14571	92102.7	116489.26	данные отсутствуют	данные отсутствуют
Государственный регистратор				ФГИС ЕГРН
полное наименование должности			подпись	инициалы, фамилия

М.П.

Выписка из Единого государственного реестра недвижимости об объекте недвижимости
Сведения о частях земельного участка

Земельный участок			
(вид объекта недвижимости)			
Лист № Раздела 4.2	Всего листов раздела 4.2:	Всего разделов:	Всего листов выписки:
04.04.2022 № 99/2022/459148765			
Кадастровый номер:		78:31:0151502:17	

Номер точки	Координаты, м		Описание закрепления на местности	Средняя квадратическая погрешность определения координат характерных точек границы части земельного участка, м
	X	Y		
1	2	3	4	5
14572	92103.1	116489.15	данные отсутствуют	данные отсутствуют
14573	92103.54	116489.06	данные отсутствуют	данные отсутствуют
14574	92171.56	116479.55	данные отсутствуют	данные отсутствуют
14575	92169.85	116469.91	данные отсутствуют	данные отсутствуют
14576	92169.79	116469.5	данные отсутствуют	данные отсутствуют
14577	92169.77	116469.09	данные отсутствуют	данные отсутствуют
14578	92169.78	116468.68	данные отсутствуют	данные отсутствуют
14579	92169.83	116468.27	данные отсутствуют	данные отсутствуют
14580	92169.91	116467.86	данные отсутствуют	данные отсутствуют
14581	92170.02	116467.47	данные отсутствуют	данные отсутствуют
14582	92170.17	116467.08	данные отсутствуют	данные отсутствуют
14583	92170.35	116466.71	данные отсутствуют	данные отсутствуют
14584	92170.56	116466.35	данные отсутствуют	данные отсутствуют
14585	92170.79	116466.01	данные отсутствуют	данные отсутствуют
14586	92171.06	116465.69	данные отсутствуют	данные отсутствуют
14587	92171.34	116465.4	данные отсутствуют	данные отсутствуют
14588	92171.66	116465.13	данные отсутствуют	данные отсутствуют
Государственный регистратор				ФГИС ЕГРН
полное наименование должности			подпись	инициалы, фамилия

М.П.

Выписка из Единого государственного реестра недвижимости об объекте недвижимости
Сведения о частях земельного участка

Земельный участок			
(вид объекта недвижимости)			
Лист № Раздела 4.2	Всего листов раздела 4.2:	Всего разделов:	Всего листов выписки:
04.04.2022 № 99/2022/459148765			
Кадастровый номер:		78:31:0151502:17	

Номер точки	Координаты, м		Описание закрепления на местности	Средняя квадратическая погрешность определения координат характерных точек границы части земельного участка, м
	X	Y		
1	2	3	4	5
14589	92171.99	116464.88	данные отсутствуют	данные отсутствуют
14590	92172.34	116464.67	данные отсутствуют	данные отсутствуют
14591	92172.71	116464.48	данные отсутствуют	данные отсутствуют
14592	92173.1	116464.33	данные отсутствуют	данные отсутствуют
14593	92173.49	116464.21	данные отсутствуют	данные отсутствуют
14594	92173.74	116464.15	данные отсутствуют	данные отсутствуют
14595	92176.6	116463.55	данные отсутствуют	данные отсутствуют
14596	92177.01	116463.48	данные отсутствуют	данные отсутствуют
14597	92177.42	116463.45	данные отсутствуют	данные отсутствуют
14598	92177.83	116463.45	данные отсутствуют	данные отсутствуют
14599	92178.24	116463.48	данные отсутствуют	данные отсутствуют
14471	92178.65	116463.55	данные отсутствуют	данные отсутствуют

Государственный регистратор		ФГИС ЕГРН
полное наименование должности	подпись	инициалы, фамилия

М.П.

Выписка из Единого государственного реестра недвижимости об объекте недвижимости
Сведения о частях земельного участка

Земельный участок				
(вид объекта недвижимости)				
Лист № 1 Раздела 4.2		Всего листов раздела 4.2:		Всего разделов:
04.04.2022 № 99/2022/459148765		Всего листов выписки:		
Кадастровый номер:			78:31:0151502:17	
Сведения о характерных точках границы части (частей) земельного участка				
Учетный номер части: 250				
Система координат: МСК-05				
Зона №				
Номер точки	Координаты, м		Описание закрепления на местности	Средняя квадратическая погрешность определения координат характерных точек границы части земельного участка, м
	X	Y		
1	2	3	4	5
14600	92189.33	116377.6	данные отсутствуют	данные отсутствуют
14601	92189.74	116377.69	данные отсутствуют	данные отсутствуют
14602	92190.13	116377.8	данные отсутствуют	данные отсутствуют
14603	92190.52	116377.95	данные отсутствуют	данные отсутствуют
14604	92190.89	116378.13	данные отсутствуют	данные отсутствуют
14605	92191.25	116378.34	данные отсутствуют	данные отсутствуют
14606	92191.59	116378.57	данные отсутствуют	данные отсутствуют
14607	92191.9	116378.84	данные отсутствуют	данные отсутствуют
14608	92192.2	116379.13	данные отсутствуют	данные отсутствуют
14609	92192.47	116379.44	данные отсутствуют	данные отсутствуют
14610	92192.71	116379.78	данные отсутствуют	данные отсутствуют
14611	92192.92	116380.13	данные отсутствуют	данные отсутствуют
14612	92193.11	116380.5	данные отсутствуют	данные отсутствуют
14613	92193.26	116380.88	данные отсутствуют	данные отсутствуют
14614	92193.38	116381.28	данные отсутствуют	данные отсутствуют
14615	92193.47	116381.68	данные отсутствуют	данные отсутствуют
Государственный регистратор			ФГИС ЕГРН	
полное наименование должности			подпись	
			инициалы, фамилия	

М.П.

Выписка из Единого государственного реестра недвижимости об объекте недвижимости
Сведения о частях земельного участка

Земельный участок			
(вид объекта недвижимости)			
Лист № Раздела 4.2	Всего листов раздела 4.2:	Всего разделов:	Всего листов выписки:
04.04.2022 № 99/2022/459148765			
Кадастровый номер:		78:31:0151502:17	

Номер точки	Координаты, м		Описание закрепления на местности	Средняя квадратическая погрешность определения координат характерных точек границы части земельного участка, м
	X	Y		
1	2	3	4	5
14616	92193.53	116382.09	данные отсутствуют	данные отсутствуют
14617	92193.55	116382.5	данные отсутствуют	данные отсутствуют
14618	92193.53	116382.92	данные отсутствуют	данные отсутствуют
14619	92193.48	116383.33	данные отсутствуют	данные отсутствуют
14620	92193.4	116383.73	данные отсутствуют	данные отсутствуют
14621	92193.29	116384.13	данные отсутствуют	данные отсутствуют
14622	92193.14	116384.52	данные отсутствуют	данные отсутствуют
14623	92192.96	116384.89	данные отсутствуют	данные отсутствуют
14624	92192.75	116385.25	данные отсутствуют	данные отсутствуют
14625	92192.52	116385.58	данные отсутствуют	данные отсутствуют
14626	92192.25	116385.9	данные отсутствуют	данные отсутствуют
14627	92191.96	116386.2	данные отсутствуют	данные отсутствуют
14628	92191.65	116386.46	данные отсутствуют	данные отсутствуют
14629	92191.31	116386.71	данные отсутствуют	данные отсутствуют
14630	92190.96	116386.92	данные отсутствуют	данные отсутствуют
14631	92190.59	116387.11	данные отсутствуют	данные отсутствуют
14632	92190.21	116387.26	данные отсутствуют	данные отсутствуют
Государственный регистратор				ФГИС ЕГРН
полное наименование должности			подпись	инициалы, фамилия

М.П.

Выписка из Единого государственного реестра недвижимости об объекте недвижимости
Сведения о частях земельного участка

Земельный участок			
<small>(вид объекта недвижимости)</small>			
Лист № Раздела 4.2	Всего листов раздела 4.2:	Всего разделов:	Всего листов выписки:
04.04.2022 № 99/2022/459148765			
Кадастровый номер:		78:31:0151502:17	

Номер точки	Координаты, м		Описание закрепления на местности	Средняя квадратическая погрешность определения координат характерных точек границы части земельного участка, м
	X	Y		
1	2	3	4	5
14633	92189.81	116387.38	данные отсутствуют	данные отсутствуют
5366	92189.41	116387.47	данные отсутствуют	данные отсутствуют
14634	92173.94	116390.17	данные отсутствуют	данные отсутствуют
14635	92180.69	116423.02	данные отсутствуют	данные отсутствуют
14636	92207.08	116417.97	данные отсутствуют	данные отсутствуют
14637	92207.35	116417.92	данные отсутствуют	данные отсутствуют
14638	92207.62	116417.89	данные отсутствуют	данные отсутствуют
14639	92207.9	116417.88	данные отсутствуют	данные отсутствуют
14640	92249.88	116416.89	данные отсутствуют	данные отсутствуют
14641	92250.09	116416.89	данные отсутствуют	данные отсутствуют
14642	92250.3	116416.9	данные отсутствуют	данные отсутствуют
14643	92250.52	116416.92	данные отсутствуют	данные отсутствуют
14644	92274.46	116419.4	данные отсутствуют	данные отсутствуют
14645	92274.87	116419.46	данные отсутствуют	данные отсутствуют
14646	92275.27	116419.55	данные отсутствуют	данные отсутствуют
14647	92275.67	116419.68	данные отсутствуют	данные отсутствуют
14648	92276.05	116419.83	данные отсутствуют	данные отсутствуют
Государственный регистратор				ФГИС ЕГРН
полное наименование должности			подпись	инициалы, фамилия

М.П.

Выписка из Единого государственного реестра недвижимости об объекте недвижимости
Сведения о частях земельного участка

Земельный участок			
(вид объекта недвижимости)			
Лист № Раздела 4.2	Всего листов раздела 4.2:	Всего разделов:	Всего листов выписки:
04.04.2022 № 99/2022/459148765			
Кадастровый номер:		78:31:0151502:17	

Номер точки	Координаты, м		Описание закрепления на местности	Средняя квадратическая погрешность определения координат характерных точек границы части земельного участка, м
	X	Y		
1	2	3	4	5
14649	92276.41	116420.02	данные отсутствуют	данные отсутствуют
14650	92276.77	116420.24	данные отсутствуют	данные отсутствуют
14651	92277.1	116420.49	данные отсутствуют	данные отсутствуют
14652	92277.41	116420.76	данные отсутствуют	данные отсутствуют
14653	92277.69	116421.06	данные отсутствуют	данные отсутствуют
14654	92277.95	116421.38	данные отсутствуют	данные отсутствуют
14655	92278.19	116421.72	данные отсутствуют	данные отсутствуют
14656	92278.39	116422.08	данные отсутствуют	данные отсутствуют
14657	92278.56	116422.46	данные отсутствуют	данные отсутствуют
14658	92278.71	116422.85	данные отсутствуют	данные отсутствуют
14659	92278.82	116423.24	данные отсутствуют	данные отсутствуют
14660	92278.89	116423.65	данные отсутствуют	данные отсутствуют
14661	92278.94	116424.06	данные отсутствуют	данные отсутствуют
14662	92278.94	116424.47	данные отсутствуют	данные отсутствуют
14663	92278.93	116424.79	данные отсутствуют	данные отсутствуют
14664	92279.93	116431.06	данные отсутствуют	данные отсутствуют
14665	92312.02	116431.24	данные отсутствуют	данные отсутствуют
Государственный регистратор				ФГИС ЕГРН
полное наименование должности			подпись	инициалы, фамилия

М.П.

Выписка из Единого государственного реестра недвижимости об объекте недвижимости
Сведения о частях земельного участка

Земельный участок			
(вид объекта недвижимости)			
Лист № Раздела 4.2	Всего листов раздела 4.2:	Всего разделов:	Всего листов выписки:
04.04.2022 № 99/2022/459148765			
Кадастровый номер:		78:31:0151502:17	

Номер точки	Координаты, м		Описание закрепления на местности	Средняя квадратическая погрешность определения координат характерных точек границы части земельного участка, м
	X	Y		
1	2	3	4	5
14666	92312.21	116431.25	данные отсутствуют	данные отсутствуют
14667	92312.41	116431.26	данные отсутствуют	данные отсутствуют
14668	92312.6	116431.28	данные отсутствуют	данные отсутствуют
14669	92317.53	116431.89	данные отсутствуют	данные отсутствуют
14670	92317.93	116431.96	данные отсутствуют	данные отсутствуют
14671	92318.33	116432.06	данные отсутствуют	данные отсутствуют
14672	92318.73	116432.19	данные отсутствуют	данные отсутствуют
14673	92319.1	116432.36	данные отсутствуют	данные отсутствуют
14674	92319.47	116432.55	данные отсутствуют	данные отсутствуют
14675	92319.81	116432.78	данные отсутствуют	данные отсутствуют
14676	92320.14	116433.03	данные отсутствуют	данные отсутствуют
14677	92320.44	116433.31	данные отсутствуют	данные отсутствуют
14678	92320.72	116433.62	данные отсутствуют	данные отсутствуют
14679	92320.98	116433.94	данные отсутствуют	данные отсутствуют
14680	92321.2	116434.29	данные отсутствуют	данные отсутствуют
14681	92321.4	116434.65	данные отсутствуют	данные отсутствуют
14682	92321.57	116435.03	данные отсутствуют	данные отсутствуют
Государственный регистратор				ФГИС ЕГРН
полное наименование должности			подпись	инициалы, фамилия

М.П.

Выписка из Единого государственного реестра недвижимости об объекте недвижимости
Сведения о частях земельного участка

Земельный участок			
(вид объекта недвижимости)			
Лист № Раздела 4.2	Всего листов раздела 4.2:	Всего разделов:	Всего листов выписки:
04.04.2022 № 99/2022/459148765			
Кадастровый номер:		78:31:0151502:17	

Номер точки	Координаты, м		Описание закрепления на местности	Средняя квадратическая погрешность определения координат характерных точек границы части земельного участка, м
	X	Y		
1	2	3	4	5
14683	92321.7	116435.42	данные отсутствуют	данные отсутствуют
14684	92321.8	116435.82	данные отсутствуют	данные отсутствуют
14685	92321.87	116436.23	данные отсутствуют	данные отсутствуют
14686	92321.91	116436.64	данные отсутствуют	данные отсутствуют
14687	92321.91	116437.06	данные отсутствуют	данные отсутствуют
14688	92321.87	116437.47	данные отсутствуют	данные отсутствуют
14689	92321.8	116437.87	данные отсутствуют	данные отсутствуют
14690	92321.7	116438.28	данные отсутствуют	данные отсутствуют
14691	92321.57	116438.67	данные отсутствуют	данные отсутствуют
14692	92321.4	116439.04	данные отсутствуют	данные отсутствуют
14693	92321.21	116439.41	данные отсутствуют	данные отсутствуют
14694	92320.98	116439.75	данные отсутствуют	данные отсутствуют
14695	92320.73	116440.08	данные отсутствуют	данные отсутствуют
14696	92320.45	116440.39	данные отсутствуют	данные отсутствуют
14697	92320.14	116440.67	данные отсутствуют	данные отсутствуют
14698	92319.82	116440.92	данные отсутствуют	данные отсутствуют
14699	92319.47	116441.15	данные отсутствуют	данные отсутствуют
Государственный регистратор				ФГИС ЕГРН
полное наименование должности			подпись	инициалы, фамилия

М.П.

Выписка из Единого государственного реестра недвижимости об объекте недвижимости
Сведения о частях земельного участка

Земельный участок			
(вид объекта недвижимости)			
Лист № Раздела 4.2	Всего листов раздела 4.2:	Всего разделов:	Всего листов выписки:
04.04.2022 № 99/2022/459148765			
Кадастровый номер:		78:31:0151502:17	

Номер точки	Координаты, м		Описание закрепления на местности	Средняя квадратическая погрешность определения координат характерных точек границы части земельного участка, м
	X	Y		
1	2	3	4	5
14700	92319.11	116441.34	данные отсутствуют	данные отсутствуют
14701	92318.73	116441.51	данные отсутствуют	данные отсутствуют
14702	92318.34	116441.64	данные отсутствуют	данные отсутствуют
14703	92317.94	116441.74	данные отсутствуют	данные отсутствуют
14704	92317.53	116441.81	данные отсутствуют	данные отсутствуют
14705	92317.12	116441.85	данные отсутствуют	данные отсутствуют
14706	92316.71	116441.85	данные отсутствуют	данные отсутствуют
14707	92316.3	116441.81	данные отсутствуют	данные отсутствуют
14708	92311.67	116441.24	данные отсутствуют	данные отсутствуют
14709	92281.43	116441.07	данные отсутствуют	данные отсутствуют
14710	92281.56	116441.94	данные отсутствуют	данные отсутствуют
14711	92281.6	116442.35	данные отсутствуют	данные отсутствуют
14712	92281.61	116442.77	данные отсутствуют	данные отсутствуют
14713	92281.59	116443.18	данные отсутствуют	данные отсутствуют
14714	92281.53	116443.59	данные отсутствуют	данные отсутствуют
14715	92281.44	116443.99	данные отсутствуют	данные отсутствуют
14716	92281.31	116444.39	данные отсутствуют	данные отсутствуют
Государственный регистратор				ФГИС ЕГРН
полное наименование должности			подпись	инициалы, фамилия

М.П.

Выписка из Единого государственного реестра недвижимости об объекте недвижимости
Сведения о частях земельного участка

Земельный участок			
(вид объекта недвижимости)			
Лист № Раздела 4.2	Всего листов раздела 4.2:	Всего разделов:	Всего листов выписки:
04.04.2022 № 99/2022/459148765			
Кадастровый номер:		78:31:0151502:17	

Номер точки	Координаты, м		Описание закрепления на местности	Средняя квадратическая погрешность определения координат характерных точек границы части земельного участка, м
	X	Y		
1	2	3	4	5
14717	92281.16	116444.77	данные отсутствуют	данные отсутствуют
14718	92280.97	116445.14	данные отсутствуют	данные отсутствуют
14719	92280.75	116445.49	данные отсутствуют	данные отсутствуют
14720	92280.5	116445.82	данные отсутствуют	данные отсутствуют
14721	92280.23	116446.13	данные отсутствуют	данные отсутствуют
14722	92279.94	116446.42	данные отсутствуют	данные отсутствуют
14723	92279.62	116446.68	данные отсутствуют	данные отсутствуют
14724	92279.27	116446.91	данные отсутствуют	данные отсутствуют
14725	92278.92	116447.12	данные отсутствуют	данные отсутствуют
14726	92278.54	116447.29	данные отсутствуют	данные отсутствуют
14727	92278.15	116447.44	данные отсутствуют	данные отсутствуют
14728	92277.76	116447.55	данные отсутствуют	данные отсутствуют
14729	92277.35	116447.63	данные отсутствуют	данные отсутствуют
14730	92276.94	116447.67	данные отсутствуют	данные отсутствуют
14731	92276.53	116447.68	данные отсутствуют	данные отсутствуют
14732	92276.11	116447.66	данные отсутствуют	данные отсутствуют
14733	92275.7	116447.6	данные отсутствуют	данные отсутствуют
Государственный регистратор				ФГИС ЕГРН
полное наименование должности			подпись	инициалы, фамилия

М.П.

Выписка из Единого государственного реестра недвижимости об объекте недвижимости
Сведения о частях земельного участка

Земельный участок			
(вид объекта недвижимости)			
Лист № Раздела 4.2	Всего листов раздела 4.2:	Всего разделов:	Всего листов выписки:
04.04.2022 № 99/2022/459148765			
Кадастровый номер:		78:31:0151502:17	

Номер точки	Координаты, м		Описание закрепления на местности	Средняя квадратическая погрешность определения координат характерных точек границы части земельного участка, м
	X	Y		
1	2	3	4	5
14734	92275.3	116447.51	данные отсутствуют	данные отсутствуют
14735	92274.91	116447.38	данные отсутствуют	данные отсутствуют
14736	92274.53	116447.22	данные отсутствуют	данные отсутствуют
14737	92274.16	116447.04	данные отсутствуют	данные отсутствуют
14738	92273.81	116446.82	данные отсутствуют	данные отсутствуют
14739	92273.47	116446.57	данные отсутствуют	данные отсутствуют
14740	92273.16	116446.3	данные отсутствуют	данные отсутствуют
14741	92272.88	116446	данные отсутствуют	данные отсутствуют
14742	92272.61	116445.68	данные отсутствуют	данные отсутствуют
14743	92272.38	116445.34	данные отсутствуют	данные отсутствуют
14744	92272.17	116444.98	данные отсутствуют	данные отсутствуют
14745	92272	116444.61	данные отсутствуют	данные отсутствуют
14746	92271.86	116444.22	данные отсутствуют	данные отсутствуют
14747	92271.75	116443.82	данные отсутствуют	данные отсутствуют
14748	92271.67	116443.42	данные отсутствуют	данные отсутствуют
14749	92270.92	116438.41	данные отсутствуют	данные отсутствуют
14750	92270.71	116436.74	данные отсутствуют	данные отсутствуют
Государственный регистратор				ФГИС ЕГРН
полное наименование должности			подпись	инициалы, фамилия

М.П.

Выписка из Единого государственного реестра недвижимости об объекте недвижимости
Сведения о частях земельного участка

Земельный участок			
(вид объекта недвижимости)			
Лист № Раздела 4.2	Всего листов раздела 4.2:	Всего разделов:	Всего листов выписки:
04.04.2022 № 99/2022/459148765			
Кадастровый номер:		78:31:0151502:17	

Номер точки	Координаты, м		Описание закрепления на местности	Средняя квадратическая погрешность определения координат характерных точек границы части земельного участка, м
	X	Y		
1	2	3	4	5
14751	92268.54	116428.84	данные отсутствуют	данные отсутствуют
14752	92249.8	116426.9	данные отсутствуют	данные отсутствуют
14753	92208.55	116427.87	данные отсутствуют	данные отсутствуют
14754	92182.33	116432.89	данные отсутствуют	данные отсутствуют
14755	92182.35	116433.37	данные отсутствуют	данные отсутствуют
14756	92182.35	116433.79	данные отсутствуют	данные отсутствуют
14757	92182.31	116434.2	данные отсутствуют	данные отсутствуют
14758	92182.24	116434.61	данные отсутствуют	данные отсутствуют
14759	92182.14	116435.01	данные отсутствуют	данные отсутствуют
14760	92182	116435.4	данные отсутствуют	данные отсутствуют
14761	92181.84	116435.77	данные отсутствуют	данные отсутствуют
14762	92181.64	116436.14	данные отсутствуют	данные отсутствуют
14763	92181.41	116436.48	данные отсутствуют	данные отсутствуют
14764	92181.15	116436.81	данные отсутствуют	данные отсутствуют
14765	92180.87	116437.11	данные отсутствуют	данные отсутствуют
14766	92180.57	116437.39	данные отсутствуют	данные отсутствуют
14767	92180.24	116437.64	данные отсутствуют	данные отсутствуют
Государственный регистратор				ФГИС ЕГРН
полное наименование должности			подпись	инициалы, фамилия

М.П.

Выписка из Единого государственного реестра недвижимости об объекте недвижимости
Сведения о частях земельного участка

Земельный участок			
(вид объекта недвижимости)			
Лист № Раздела 4.2	Всего листов раздела 4.2:	Всего разделов:	Всего листов выписки:
04.04.2022 № 99/2022/459148765			
Кадастровый номер:		78:31:0151502:17	

Номер точки	Координаты, м		Описание закрепления на местности	Средняя квадратическая погрешность определения координат характерных точек границы части земельного участка, м
	X	Y		
1	2	3	4	5
14768	92179.89	116437.86	данные отсутствуют	данные отсутствуют
14769	92179.53	116438.06	данные отсутствуют	данные отсутствуют
14770	92179.15	116438.22	данные отсутствуют	данные отсутствуют
14771	92178.76	116438.36	данные отсутствуют	данные отсутствуют
14772	92178.39	116438.45	данные отсутствуют	данные отсутствуют
14773	92132.91	116448.12	данные отсутствуют	данные отсутствуют
14774	92130.92	116453.02	данные отсутствуют	данные отсутствуют
14775	92130.75	116453.39	данные отсутствуют	данные отсутствуют
14776	92130.55	116453.75	данные отсутствуют	данные отсутствуют
14777	92130.32	116454.1	данные отсутствуют	данные отсутствуют
14778	92130.06	116454.42	данные отсутствуют	данные отсутствуют
14779	92129.78	116454.72	данные отсутствуют	данные отсутствуют
14780	92129.47	116454.99	данные отсутствуют	данные отсутствуют
14781	92129.14	116455.24	данные отсутствуют	данные отсутствуют
14782	92128.79	116455.47	данные отсутствуют	данные отсутствуют
14783	92128.43	116455.66	данные отсутствуют	данные отсутствуют
14784	92128.05	116455.82	данные отсутствуют	данные отсутствуют
Государственный регистратор				ФГИС ЕГРН
полное наименование должности			подпись	инициалы, фамилия

М.П.

Выписка из Единого государственного реестра недвижимости об объекте недвижимости
Сведения о частях земельного участка

Земельный участок			
(вид объекта недвижимости)			
Лист № Раздела 4.2	Всего листов раздела 4.2:	Всего разделов:	Всего листов выписки:
04.04.2022 № 99/2022/459148765			
Кадастровый номер:		78:31:0151502:17	

Номер точки	Координаты, м		Описание закрепления на местности	Средняя квадратическая погрешность определения координат характерных точек границы части земельного участка, м
	X	Y		
1	2	3	4	5
14785	92127.65	116455.95	данные отсутствуют	данные отсутствуют
14786	92127.25	116456.04	данные отсутствуют	данные отсутствуют
14787	92126.84	116456.11	данные отсутствуют	данные отсутствуют
14788	92126.43	116456.14	данные отсутствуют	данные отсутствуют
14789	92126.02	116456.13	данные отсутствуют	данные отсутствуют
14790	92125.61	116456.09	данные отсутствуют	данные отсутствуют
14791	92125.2	116456.02	данные отсутствуют	данные отсутствуют
14792	92124.8	116455.91	данные отсутствуют	данные отсутствуют
14793	92124.41	116455.77	данные отсутствуют	данные отсутствуют
14794	92124.03	116455.6	данные отсутствуют	данные отсутствуют
14795	92123.67	116455.4	данные отсутствуют	данные отсутствуют
14796	92123.33	116455.17	данные отсутствуют	данные отсутствуют
14797	92123.01	116454.91	данные отсутствуют	данные отсутствуют
14798	92122.71	116454.63	данные отсутствуют	данные отсутствуют
14799	92122.43	116454.32	данные отсутствуют	данные отсутствуют
14800	92122.18	116453.99	данные отсутствуют	данные отсутствуют
14801	92121.96	116453.64	данные отсутствуют	данные отсутствуют
Государственный регистратор				ФГИС ЕГРН
полное наименование должности			подпись	инициалы, фамилия

М.П.

Выписка из Единого государственного реестра недвижимости об объекте недвижимости
Сведения о частях земельного участка

Земельный участок			
(вид объекта недвижимости)			
Лист № Раздела 4.2	Всего листов раздела 4.2:	Всего разделов:	Всего листов выписки:
04.04.2022 № 99/2022/459148765			
Кадастровый номер:		78:31:0151502:17	

Номер точки	Координаты, м		Описание закрепления на местности	Средняя квадратическая погрешность определения координат характерных точек границы части земельного участка, м
	X	Y		
1	2	3	4	5
14802	92121.77	116453.28	данные отсутствуют	данные отсутствуют
14803	92121.61	116452.9	данные отсутствуют	данные отсутствуют
14804	92121.48	116452.5	данные отсутствуют	данные отсутствуют
14805	92121.38	116452.1	данные отсутствуют	данные отсутствуют
14806	92121.32	116451.69	данные отсутствуют	данные отсутствуют
14807	92121.29	116451.28	данные отсутствуют	данные отсутствуют
14808	92121.3	116450.87	данные отсутствуют	данные отсутствуют
14809	92121.33	116450.46	данные отсутствуют	данные отсутствуют
14810	92121.41	116450.05	данные отсутствуют	данные отсутствуют
14811	92121.51	116449.65	данные отсутствуют	данные отсутствуют
14812	92121.65	116449.26	данные отсутствуют	данные отсутствуют
14813	92124.63	116441.9	данные отсутствуют	данные отсутствуют
14814	92124.8	116441.53	данные отсутствуют	данные отсутствуют
14815	92125.01	116441.17	данные отсутствуют	данные отсутствуют
14816	92125.24	116440.82	данные отсутствуют	данные отсутствуют
14817	92125.49	116440.5	данные отсутствуют	данные отсутствуют
14818	92125.78	116440.2	данные отсутствуют	данные отсутствуют
Государственный регистратор				ФГИС ЕГРН
полное наименование должности			подпись	инициалы, фамилия

М.П.

Выписка из Единого государственного реестра недвижимости об объекте недвижимости
Сведения о частях земельного участка

Земельный участок			
(вид объекта недвижимости)			
Лист № Раздела 4.2	Всего листов раздела 4.2:	Всего разделов:	Всего листов выписки:
04.04.2022 № 99/2022/459148765			
Кадастровый номер:		78:31:0151502:17	

Номер точки	Координаты, м		Описание закрепления на местности	Средняя квадратическая погрешность определения координат характерных точек границы части земельного участка, м
	X	Y		
1	2	3	4	5
14819	92126.09	116439.93	данные отсутствуют	данные отсутствуют
14820	92126.42	116439.68	данные отсутствуют	данные отсутствуют
14821	92126.76	116439.45	данные отсутствуют	данные отсутствуют
14822	92127.13	116439.26	данные отсутствуют	данные отсутствуют
14823	92127.51	116439.1	данные отсутствуют	данные отсутствуют
14824	92127.9	116438.97	данные отсутствуют	данные отсутствуют
14825	92128.23	116438.89	данные отсутствуют	данные отсутствуют
14826	92171.77	116429.29	данные отсутствуют	данные отсутствуют
14827	92164.07	116391.86	данные отсутствуют	данные отсутствуют
14828	92149.78	116394.26	данные отсутствуют	данные отсутствуют
14829	92128.31	116398.48	данные отсутствуют	данные отсутствуют
14830	92046.27	116413.1	данные отсутствуют	данные отсутствуют
14831	92025.09	116417.17	данные отсутствуют	данные отсутствуют
14832	92003.87	116420.67	данные отсутствуют	данные отсутствуют
14833	91982.99	116424.29	данные отсутствуют	данные отсутствуют
14834	91982.58	116424.34	данные отсутствуют	данные отсутствуют
14835	91982.16	116424.36	данные отсутствуют	данные отсутствуют
Государственный регистратор				ФГИС ЕГРН
полное наименование должности			подпись	инициалы, фамилия

М.П.

Выписка из Единого государственного реестра недвижимости об объекте недвижимости
Сведения о частях земельного участка

Земельный участок			
(вид объекта недвижимости)			
Лист № Раздела 4.2	Всего листов раздела 4.2:	Всего разделов:	Всего листов выписки:
04.04.2022 № 99/2022/459148765			
Кадастровый номер:		78:31:0151502:17	

Номер точки	Координаты, м		Описание закрепления на местности	Средняя квадратическая погрешность определения координат характерных точек границы части земельного участка, м
	X	Y		
1	2	3	4	5
14836	91981.75	116424.35	данные отсутствуют	данные отсутствуют
14837	91981.34	116424.3	данные отсутствуют	данные отсутствуют
14838	91980.93	116424.22	данные отсутствуют	данные отсутствуют
14839	91980.54	116424.1	данные отсутствуют	данные отсутствуют
14840	91980.15	116423.95	данные отсутствуют	данные отсутствуют
14841	91979.78	116423.77	данные отсутствуют	данные отсутствуют
14842	91979.42	116423.57	данные отсутствуют	данные отсутствуют
14843	91979.09	116423.33	данные отсутствуют	данные отсутствуют
14844	91978.77	116423.06	данные отсутствуют	данные отсутствуют
14845	91978.47	116422.77	данные отсутствуют	данные отсутствуют
14846	91978.21	116422.46	данные отсутствуют	данные отсутствуют
14847	91977.96	116422.12	данные отсутствуют	данные отсутствуют
14848	91977.75	116421.77	данные отсутствуют	данные отсутствуют
14849	91977.57	116421.4	данные отсутствуют	данные отсутствуют
14850	91977.41	116421.02	данные отсутствуют	данные отсутствуют
14851	91977.29	116420.62	данные отсутствуют	данные отсутствуют
14852	91977.2	116420.22	данные отсутствуют	данные отсутствуют
Государственный регистратор				ФГИС ЕГРН
полное наименование должности			подпись	инициалы, фамилия

М.П.

Выписка из Единого государственного реестра недвижимости об объекте недвижимости
Сведения о частях земельного участка

Земельный участок			
<small>(вид объекта недвижимости)</small>			
Лист № Раздела 4.2	Всего листов раздела 4.2:	Всего разделов:	Всего листов выписки:
04.04.2022 № 99/2022/459148765			
Кадастровый номер:		78:31:0151502:17	

Номер точки	Координаты, м		Описание закрепления на местности	Средняя квадратическая погрешность определения координат характерных точек границы части земельного участка, м
	X	Y		
1	2	3	4	5
14853	91977.15	116419.81	данные отсутствуют	данные отсутствуют
14854	91977.13	116419.39	данные отсутствуют	данные отсутствуют
14855	91977.15	116418.98	данные отсутствуют	данные отсутствуют
14856	91977.19	116418.57	данные отсутствуют	данные отсутствуют
14857	91977.28	116418.17	данные отсутствуют	данные отсутствуют
14858	91977.39	116417.77	данные отсутствуют	данные отсутствуют
14859	91977.54	116417.38	данные отсутствуют	данные отсутствуют
14860	91977.72	116417.01	данные отсутствуют	данные отсутствуют
14861	91977.93	116416.65	данные отсутствуют	данные отсутствуют
14862	91978.17	116416.32	данные отсутствуют	данные отсутствуют
14863	91978.43	116416	данные отсутствуют	данные отсутствуют
14864	91978.72	116415.71	данные отсутствуют	данные отсутствуют
14865	91979.03	116415.44	данные отсутствуют	данные отсутствуют
14866	91979.37	116415.19	данные отсутствуют	данные отсутствуют
14867	91979.72	116414.98	данные отсутствуют	данные отсутствуют
14868	91980.09	116414.8	данные отсутствуют	данные отсутствуют
14869	91980.48	116414.64	данные отсутствуют	данные отсутствуют
Государственный регистратор				ФГИС ЕГРН
полное наименование должности			подпись	инициалы, фамилия

М.П.

Выписка из Единого государственного реестра недвижимости об объекте недвижимости
Сведения о частях земельного участка

Земельный участок			
(вид объекта недвижимости)			
Лист № Раздела 4.2	Всего листов раздела 4.2:	Всего разделов:	Всего листов выписки:
04.04.2022 № 99/2022/459148765			
Кадастровый номер:		78:31:0151502:17	

Номер точки	Координаты, м		Описание закрепления на местности	Средняя квадратическая погрешность определения координат характерных точек границы части земельного участка, м
	X	Y		
1	2	3	4	5
14870	91980.87	116414.52	данные отсутствуют	данные отсутствуют
14871	91981.28	116414.44	данные отсутствуют	данные отсутствуют
14872	92002.22	116410.8	данные отсутствуют	данные отсутствуют
14873	92023.31	116407.33	данные отсутствуют	данные отсутствуют
14874	92044.46	116403.27	данные отсутствуют	данные отсутствуют
14875	92126.51	116388.64	данные отсутствуют	данные отсутствуют
14876	92148.01	116384.42	данные отсутствуют	данные отсутствуют
14877	92167.16	116381.21	данные отсутствуют	данные отсутствуют
14878	92187.69	116377.62	данные отсутствуют	данные отсутствуют
14879	92188.09	116377.56	данные отсутствуют	данные отсутствуют
14880	92188.51	116377.54	данные отсутствуют	данные отсутствуют
14881	92188.92	116377.56	данные отсутствуют	данные отсутствуют
14600	92189.33	116377.6	данные отсутствуют	данные отсутствуют

Государственный регистратор		ФГИС ЕГРН
полное наименование должности	подпись	инициалы, фамилия

М.П.

Выписка из Единого государственного реестра недвижимости об объекте недвижимости
Сведения о частях земельного участка

Земельный участок				
(вид объекта недвижимости)				
Лист № 1 Раздела 4.2		Всего листов раздела 4.2:		Всего разделов:
04.04.2022 № 99/2022/459148765				
Кадастровый номер:			78:31:0151502:17	
Сведения о характерных точках границы части (частей) земельного участка				
Учетный номер части: 251				
Система координат: МСК-05				
Зона №				
Номер точки	Координаты, м		Описание закрепления на местности	Средняя квадратическая погрешность определения координат характерных точек границы части земельного участка, м
	X	Y		
1	2	3	4	5
14882	92468.14	116401.76	данные отсутствуют	данные отсутствуют
14883	92454.26	116402.95	данные отсутствуют	данные отсутствуют
14884	92453.85	116402.97	данные отсутствуют	данные отсутствуют
14885	92453.44	116402.96	данные отсутствуют	данные отсутствуют
14886	92453.03	116402.91	данные отсутствуют	данные отсутствуют
14887	92452.85	116402.87	данные отсутствуют	данные отсутствуют
14888	92451.34	116402.57	данные отсутствуют	данные отсутствуют
14889	92451.14	116402.52	данные отсутствуют	данные отсутствуют
14890	92450.94	116402.47	данные отсутствуют	данные отсутствуют
14891	92444.44	116400.56	данные отсутствуют	данные отсутствуют
14892	92444.08	116400.8	данные отсутствуют	данные отсутствуют
14893	92443.72	116401	данные отсутствуют	данные отсутствуют
14894	92443.34	116401.16	данные отсутствуют	данные отсутствуют
14895	92442.95	116401.3	данные отсутствуют	данные отсутствуют
14896	92442.55	116401.41	данные отсутствуют	данные отсутствуют
14897	92442.15	116401.48	данные отсутствуют	данные отсутствуют
Государственный регистратор			ФГИС ЕГРН	
полное наименование должности			подпись	
			инициалы, фамилия	

М.П.

Выписка из Единого государственного реестра недвижимости об объекте недвижимости
Сведения о частях земельного участка

Земельный участок			
(вид объекта недвижимости)			
Лист № Раздела 4.2	Всего листов раздела 4.2:	Всего разделов:	Всего листов выписки:
04.04.2022 № 99/2022/459148765			
Кадастровый номер:		78:31:0151502:17	

Номер точки	Координаты, м		Описание закрепления на местности	Средняя квадратическая погрешность определения координат характерных точек границы части земельного участка, м
	X	Y		
1	2	3	4	5
14898	92441.73	116401.51	данные отсутствуют	данные отсутствуют
14899	92441.32	116401.52	данные отсутствуют	данные отсутствуют
14900	92440.91	116401.49	данные отсутствуют	данные отсутствуют
14901	92440.5	116401.42	данные отсутствуют	данные отсутствуют
14902	92440.1	116401.32	данные отсутствуют	данные отсутствуют
14903	92439.71	116401.19	данные отсутствуют	данные отсутствуют
14904	92439.33	116401.03	данные отсутствуют	данные отсутствуют
14905	92438.96	116400.83	данные отсутствуют	данные отсутствуют
14906	92438.62	116400.61	данные отсутствуют	данные отсутствуют
14907	92438.29	116400.36	данные отсутствуют	данные отсутствуют
14908	92437.98	116400.08	данные отсутствуют	данные отсутствуют
14909	92437.7	116399.78	данные отсутствуют	данные отсутствуют
14910	92437.44	116399.46	данные отсутствуют	данные отсутствуют
14911	92437.21	116399.11	данные отсутствуют	данные отсутствуют
14912	92437.01	116398.75	данные отсутствуют	данные отсутствуют
14913	92436.85	116398.37	данные отсутствуют	данные отсутствуют
14914	92435.3	116397.87	данные отсутствуют	данные отсутствуют
Государственный регистратор				ФГИС ЕГРН
полное наименование должности			подпись	инициалы, фамилия

М.П.

Выписка из Единого государственного реестра недвижимости об объекте недвижимости
Сведения о частях земельного участка

Земельный участок			
(вид объекта недвижимости)			
Лист № Раздела 4.2	Всего листов раздела 4.2:	Всего разделов:	Всего листов выписки:
04.04.2022 № 99/2022/459148765			
Кадастровый номер:		78:31:0151502:17	

Номер точки	Координаты, м		Описание закрепления на местности	Средняя квадратическая погрешность определения координат характерных точек границы части земельного участка, м
	X	Y		
1	2	3	4	5
14915	92429.22	116396.09	данные отсутствуют	данные отсутствуют
14916	92429.07	116396.04	данные отсутствуют	данные отсутствуют
14917	92428.92	116395.99	данные отсутствуют	данные отсутствуют
14918	92428.77	116395.93	данные отсутствуют	данные отсутствуют
14919	92424.23	116394.11	данные отсутствуют	данные отсутствуют
14882	92468.14	116401.76	данные отсутствуют	данные отсутствуют

Государственный регистратор		ФГИС ЕГРН
полное наименование должности	подпись	инициалы, фамилия

М.П.

Выписка из Единого государственного реестра недвижимости об объекте недвижимости
Сведения о частях земельного участка

Земельный участок				
(вид объекта недвижимости)				
Лист № 1 Раздела 4.2		Всего листов раздела 4.2:		Всего разделов:
04.04.2022 № 99/2022/459148765				
Кадастровый номер:			78:31:0151502:17	
Сведения о характерных точках границы части (частей) земельного участка				
Учетный номер части: 252				
Система координат: МСК-05				
Зона №				
Номер точки	Координаты, м		Описание закрепления на местности	Средняя квадратическая погрешность определения координат характерных точек границы части земельного участка, м
	X	Y		
1	2	3	4	5
12	93624.24	116265.02	данные отсутствуют	данные отсутствуют
14920	93625.69	116260.57	данные отсутствуют	данные отсутствуют
14921	93626.15	116260.98	данные отсутствуют	данные отсутствуют
14922	93626.65	116260.92	данные отсутствуют	данные отсутствуют
14923	93627.06	116260.91	данные отсутствуют	данные отсутствуют
14924	93627.48	116260.93	данные отсутствуют	данные отсутствуют
14925	93627.89	116260.99	данные отсутствуют	данные отсутствуют
14926	93628.29	116261.08	данные отсутствуют	данные отсутствуют
14927	93628.68	116261.2	данные отсутствуют	данные отсутствуют
14928	93629.07	116261.36	данные отсутствуют	данные отсутствуют
14929	93629.43	116261.55	данные отсутствуют	данные отсутствуют
14930	93629.78	116261.77	данные отсутствуют	данные отсутствуют
14931	93630.12	116262.01	данные отсутствуют	данные отсутствуют
14932	93630.43	116262.28	данные отсутствуют	данные отсутствуют
14933	93630.71	116262.58	данные отсутствуют	данные отсутствуют
14934	93630.98	116262.9	данные отсутствуют	данные отсутствуют
Государственный регистратор			ФГИС ЕГРН	
полное наименование должности			подпись	
			инициалы, фамилия	

М.П.

Выписка из Единого государственного реестра недвижимости об объекте недвижимости
Сведения о частях земельного участка

Земельный участок			
(вид объекта недвижимости)			
Лист № Раздела 4.2	Всего листов раздела 4.2:	Всего разделов:	Всего листов выписки:
04.04.2022 № 99/2022/459148765			
Кадастровый номер:		78:31:0151502:17	

Номер точки	Координаты, м		Описание закрепления на местности	Средняя квадратическая погрешность определения координат характерных точек границы части земельного участка, м
	X	Y		
1	2	3	4	5
14935	93631.21	116263.24	данные отсутствуют	данные отсутствуют
14936	93631.42	116263.6	данные отсутствуют	данные отсутствуют
14937	93631.59	116263.98	данные отсутствуют	данные отсутствуют
14938	93631.73	116264.36	данные отсутствуют	данные отсутствуют
14939	93631.85	116264.76	данные отсутствуют	данные отсутствуют
14940	93631.92	116265.17	данные отсутствуют	данные отсутствуют
14941	93631.97	116265.58	данные отсутствуют	данные отсутствуют
14942	93631.98	116265.99	данные отсутствуют	данные отсутствуют
14943	93631.95	116266.4	данные отсутствуют	данные отсутствуют
14944	93631.9	116266.81	данные отсутствуют	данные отсутствуют
14945	93631.8	116267.21	данные отсутствуют	данные отсутствуют
14946	93629.45	116275.89	данные отсутствуют	данные отсутствуют
14947	93628.85	116278.11	данные отсутствуют	данные отсутствуют
14948	93638.45	116280.29	данные отсутствуют	данные отсутствуют
14949	93658.47	116277.15	данные отсутствуют	данные отсутствуют
14950	93660.23	116286.98	данные отсутствуют	данные отсутствуют
14951	93644.32	116289.49	данные отсутствуют	данные отсутствуют
Государственный регистратор				ФГИС ЕГРН
полное наименование должности			подпись	инициалы, фамилия

М.П.

Выписка из Единого государственного реестра недвижимости об объекте недвижимости
Сведения о частях земельного участка

Земельный участок			
(вид объекта недвижимости)			
Лист № Раздела 4.2	Всего листов раздела 4.2:	Всего разделов:	Всего листов выписки:
04.04.2022 № 99/2022/459148765			
Кадастровый номер:		78:31:0151502:17	

Номер точки	Координаты, м		Описание закрепления на местности	Средняя квадратическая погрешность определения координат характерных точек границы части земельного участка, м
	X	Y		
1	2	3	4	5
14952	93644.1	116289.96	данные отсутствуют	данные отсутствуют
14953	93643.89	116290.31	данные отсутствуют	данные отсутствуют
14954	93643.66	116290.65	данные отсутствуют	данные отсутствуют
14955	93643.39	116290.97	данные отсутствуют	данные отсутствуют
14956	93643.1	116291.26	данные отсутствуют	данные отсутствуют
14957	93642.79	116291.53	данные отсутствуют	данные отсутствуют
14958	93642.46	116291.78	данные отсутствуют	данные отсутствуют
14959	93642.1	116291.99	данные отсутствуют	данные отсутствуют
14960	93641.73	116292.17	данные отсутствуют	данные отсутствуют
14961	93641.35	116292.33	данные отсутствуют	данные отсутствуют
14962	93640.95	116292.45	данные отсутствуют	данные отсутствуют
14963	93640.55	116292.54	данные отсутствуют	данные отсутствуют
14964	93640.14	116292.59	данные отсутствуют	данные отсутствуют
14965	93639.73	116292.61	данные отсутствуют	данные отсутствуют
14966	93639.31	116292.6	данные отсутствуют	данные отсутствуют
14967	93638.9	116292.55	данные отсутствуют	данные отсутствуют
14968	93638.5	116292.47	данные отсутствуют	данные отсутствуют
Государственный регистратор				ФГИС ЕГРН
полное наименование должности			подпись	инициалы, фамилия

М.П.

Выписка из Единого государственного реестра недвижимости об объекте недвижимости
Сведения о частях земельного участка

Земельный участок			
(вид объекта недвижимости)			
Лист № Раздела 4.2	Всего листов раздела 4.2:	Всего разделов:	Всего листов выписки:
04.04.2022 № 99/2022/459148765			
Кадастровый номер:		78:31:0151502:17	

Номер точки	Координаты, м		Описание закрепления на местности	Средняя квадратическая погрешность определения координат характерных точек границы части земельного участка, м
	X	Y		
1	2	3	4	5
14969	93638.1	116292.35	данные отсутствуют	данные отсутствуют
14970	93637.72	116292.21	данные отсутствуют	данные отсутствуют
14971	93637.34	116292.03	данные отсутствуют	данные отсутствуют
14972	93636.99	116291.82	данные отсутствуют	данные отсутствуют
14973	93636.65	116291.58	данные отсутствуют	данные отсутствуют
14974	93636.33	116291.32	данные отсутствуют	данные отсутствуют
14975	93636.04	116291.03	данные отсутствуют	данные отсутствуют
14976	93635.77	116290.72	данные отсутствуют	данные отсутствуют
14977	93635.43	116290.43	данные отсутствуют	данные отсутствуют
14978	93635.25	116290.29	данные отсутствуют	данные отсутствуют
14979	93623.97	116289.92	данные отсутствуют	данные отсутствуют
14980	93593.48	116288.5	данные отсутствуют	данные отсутствуют
14981	93535.61	116298.39	данные отсутствуют	данные отсутствуют
14982	93423.88	116320.54	данные отсутствуют	данные отсутствуют
14983	93345.03	116346.57	данные отсутствуют	данные отсутствуют
14984	93344.81	116346.64	данные отсутствуют	данные отсутствуют
14985	93344.59	116346.7	данные отсутствуют	данные отсутствуют
Государственный регистратор				ФГИС ЕГРН
полное наименование должности			подпись	инициалы, фамилия

М.П.

Выписка из Единого государственного реестра недвижимости об объекте недвижимости
Сведения о частях земельного участка

Земельный участок			
(вид объекта недвижимости)			
Лист № Раздела 4.2	Всего листов раздела 4.2:	Всего разделов:	Всего листов выписки:
04.04.2022 № 99/2022/459148765			
Кадастровый номер:		78:31:0151502:17	

Номер точки	Координаты, м		Описание закрепления на местности	Средняя квадратическая погрешность определения координат характерных точек границы части земельного участка, м
	X	Y		
1	2	3	4	5
14986	93344.37	116346.74	данные отсутствуют	данные отсутствуют
14987	93205.25	116372.19	данные отсутствуют	данные отсутствуют
14988	93093.39	116397.71	данные отсутствуют	данные отсутствуют
14989	93058.39	116405.58	данные отсутствуют	данные отсутствуют
14990	92915.96	116432.19	данные отсутствуют	данные отсутствуют
14991	92915.55	116432.25	данные отсутствуют	данные отсутствуют
14992	92915.14	116432.27	данные отсутствуют	данные отсутствуют
14993	92914.73	116432.26	данные отсутствуют	данные отсутствуют
14994	92914.31	116432.22	данные отсутствуют	данные отсутствуют
14995	92913.91	116432.14	данные отсутствуют	данные отсутствуют
14996	92913.51	116432.03	данные отсутствуют	данные отсутствуют
14997	92913.12	116431.89	данные отсутствуют	данные отсутствуют
14998	92912.75	116431.71	данные отсутствуют	данные отсутствуют
14999	92912.39	116431.51	данные отсутствуют	данные отсутствуют
15000	92912.05	116431.28	данные отсутствуют	данные отсутствуют
15001	92911.73	116431.01	данные отсутствуют	данные отсутствуют
15002	92911.43	116430.73	данные отсутствуют	данные отсутствуют
Государственный регистратор				ФГИС ЕГРН
полное наименование должности			подпись	инициалы, фамилия

М.П.

Выписка из Единого государственного реестра недвижимости об объекте недвижимости
Сведения о частях земельного участка

Земельный участок			
(вид объекта недвижимости)			
Лист № Раздела 4.2	Всего листов раздела 4.2:	Всего разделов:	Всего листов выписки:
04.04.2022 № 99/2022/459148765			
Кадастровый номер:		78:31:0151502:17	

Номер точки	Координаты, м		Описание закрепления на местности	Средняя квадратическая погрешность определения координат характерных точек границы части земельного участка, м
	X	Y		
1	2	3	4	5
15003	92911.16	116430.42	данные отсутствуют	данные отсутствуют
15004	92910.91	116430.09	данные отсутствуют	данные отсутствуют
15005	92910.69	116429.74	данные отсутствуют	данные отсутствуют
15006	92910.5	116429.37	данные отсутствуют	данные отсутствуют
15007	92910.35	116428.99	данные отсутствуют	данные отсутствуют
15008	92910.22	116428.59	данные отсутствуют	данные отсутствуют
15009	92910.13	116428.19	данные отсутствуют	данные отсутствуют
15010	92910.07	116427.78	данные отсутствуют	данные отсутствуют
15011	92910.04	116427.37	данные отсутствуют	данные отсутствуют
15012	92910.05	116426.95	данные отсутствуют	данные отсутствуют
15013	92910.1	116426.54	данные отсутствуют	данные отсутствуют
15014	92910.17	116426.14	данные отсутствуют	данные отсутствуют
15015	92910.28	116425.74	данные отсутствуют	данные отсутствуют
15016	92910.43	116425.35	данные отсутствуют	данные отсутствуют
15017	92910.6	116424.98	данные отсутствуют	данные отсутствуют
15018	92910.8	116424.62	данные отсутствуют	данные отсутствуют
15019	92911.04	116424.28	данные отсутствуют	данные отсутствуют
Государственный регистратор				ФГИС ЕГРН
полное наименование должности			подпись	инициалы, фамилия

М.П.

Выписка из Единого государственного реестра недвижимости об объекте недвижимости
Сведения о частях земельного участка

Земельный участок			
(вид объекта недвижимости)			
Лист № Раздела 4.2	Всего листов раздела 4.2:	Всего разделов:	Всего листов выписки:
04.04.2022 № 99/2022/459148765			
Кадастровый номер:		78:31:0151502:17	

Номер точки	Координаты, м		Описание закрепления на местности	Средняя квадратическая погрешность определения координат характерных точек границы части земельного участка, м
	X	Y		
1	2	3	4	5
15020	92911.3	116423.96	данные отсутствуют	данные отсутствуют
15021	92911.59	116423.66	данные отсутствуют	данные отсутствуют
15022	92911.9	116423.39	данные отсутствуют	данные отсутствуют
15023	92912.23	116423.14	данные отсутствуют	данные отсутствуют
15024	92912.58	116422.92	данные отсутствуют	данные отсутствуют
15025	92912.95	116422.73	данные отсутствуют	данные отсутствуют
15026	92913.33	116422.57	данные отсутствуют	данные отсутствуют
15027	92913.72	116422.45	данные отсутствуют	данные отсутствуют
15028	92914.12	116422.36	данные отсутствуют	данные отсутствуют
15029	93056.41	116395.78	данные отсутствуют	данные отсутствуют
15030	93091.17	116387.96	данные отсутствуют	данные отсутствуют
15031	93203.14	116362.42	данные отсутствуют	данные отсутствуют
15032	93203.35	116362.37	данные отсутствуют	данные отсутствуют
15033	93342.23	116336.97	данные отсутствуют	данные отсутствуют
15034	93421.04	116310.95	данные отсутствуют	данные отсутствуют
15035	93421.23	116310.89	данные отсутствуют	данные отсутствуют
15036	93421.43	116310.84	данные отсутствуют	данные отсутствуют
Государственный регистратор				ФГИС ЕГРН
полное наименование должности			подпись	инициалы, фамилия

М.П.

Выписка из Единого государственного реестра недвижимости об объекте недвижимости
Сведения о частях земельного участка

Земельный участок			
(вид объекта недвижимости)			
Лист № Раздела 4.2	Всего листов раздела 4.2:	Всего разделов:	Всего листов выписки:
04.04.2022 № 99/2022/459148765			
Кадастровый номер:		78:31:0151502:17	

Номер точки	Координаты, м		Описание закрепления на местности	Средняя квадратическая погрешность определения координат характерных точек границы части земельного участка, м
	X	Y		
1	2	3	4	5
15037	93421.63	116310.79	данные отсутствуют	данные отсутствуют
15038	93533.73	116288.56	данные отсутствуют	данные отсутствуют
15039	93533.86	116288.54	данные отсутствуют	данные отсутствуют
15040	93588.75	116279.16	данные отсутствуют	данные отсутствуют
15041	93588.88	116278.91	данные отсутствуют	данные отсутствуют
15042	93589.1	116278.57	данные отсутствуют	данные отсутствуют
15043	93589.35	116278.24	данные отсутствуют	данные отсутствуют
15044	93589.62	116277.93	данные отсутствуют	данные отсутствуют
15045	93589.92	116277.64	данные отсутствуют	данные отсутствуют
15046	93590.24	116277.38	данные отсутствуют	данные отсутствуют
15047	93590.59	116277.15	данные отсутствуют	данные отсутствуют
15048	93590.95	116276.95	данные отсутствуют	данные отсутствуют
15049	93591.32	116276.78	данные отсутствуют	данные отсутствуют
15050	93591.71	116276.64	данные отсутствуют	данные отсутствуют
15051	93592.11	116276.53	данные отсутствуют	данные отсутствуют
15052	93592.52	116276.46	данные отсутствуют	данные отсутствуют
15053	93610.35	116273.97	данные отсутствуют	данные отсутствуют
Государственный регистратор				ФГИС ЕГРН
полное наименование должности			подпись	инициалы, фамилия

М.П.

Выписка из Единого государственного реестра недвижимости об объекте недвижимости
Сведения о частях земельного участка

Земельный участок			
(вид объекта недвижимости)			
Лист № Раздела 4.2	Всего листов раздела 4.2:	Всего разделов:	Всего листов выписки:
04.04.2022 № 99/2022/459148765			
Кадастровый номер:		78:31:0151502:17	

Номер точки	Координаты, м		Описание закрепления на местности	Средняя квадратическая погрешность определения координат характерных точек границы части земельного участка, м
	X	Y		
1	2	3	4	5
15054	93610.76	116273.93	данные отсутствуют	данные отсутствуют
15055	93611.17	116273.92	данные отсутствуют	данные отсутствуют
15056	93611.58	116273.95	данные отсутствуют	данные отсутствуют
15057	93611.99	116274.01	данные отсутствуют	данные отсутствуют
15058	93612.25	116274.07	данные отсутствуют	данные отсутствуют
15059	93615.4	116274.86	данные отсутствуют	данные отсутствуют
15060	93615.31	116274.56	данные отсутствуют	данные отсутствуют
15061	93615.23	116274.15	данные отсутствуют	данные отсутствуют
15062	93615.19	116273.74	данные отсутствуют	данные отсутствуют
15063	93615.18	116273.33	данные отсутствуют	данные отсутствуют
15064	93615.2	116272.92	данные отсутствуют	данные отсутствуют
15065	93615.26	116272.51	данные отсутствуют	данные отсутствуют
15066	93615.35	116272.08	данные отсутствуют	данные отсутствуют
15067	93617.78	116263.18	данные отсутствуют	данные отсутствуют
15068	93617.83	116262.98	данные отсутствуют	данные отсутствуют
12	93624.24	116265.02	данные отсутствуют	данные отсутствуют

Государственный регистратор		ФГИС ЕГРН
полное наименование должности	подпись	инициалы, фамилия

М.П.

Выписка из Единого государственного реестра недвижимости об объекте недвижимости
Сведения о частях земельного участка

Земельный участок				
(вид объекта недвижимости)				
Лист № 1 Раздела 4.2		Всего листов раздела 4.2:		Всего разделов:
04.04.2022 № 99/2022/459148765		Всего листов выписки:		
Кадастровый номер:			78:31:0151502:17	
Сведения о характерных точках границы части (частей) земельного участка				
Учетный номер части: 253				
Система координат: МСК-05				
Зона №				
Номер точки	Координаты, м		Описание закрепления на местности	Средняя квадратическая погрешность определения координат характерных точек границы части земельного участка, м
	X	Y		
1	2	3	4	5
15069	93375.24	116502.7	данные отсутствуют	данные отсутствуют
15070	93375.65	116502.76	данные отсутствуют	данные отсутствуют
15071	93376.05	116502.84	данные отсутствуют	данные отсутствуют
15072	93376.45	116502.97	данные отсутствуют	данные отсутствуют
15073	93376.83	116503.12	данные отсутствуют	данные отсутствуют
15074	93377.2	116503.3	данные отсутствуют	данные отсутствуют
15075	93377.55	116503.52	данные отсутствуют	данные отсутствуют
15076	93377.89	116503.76	данные отсутствуют	данные отсутствуют
15077	93378.2	116504.03	данные отсутствуют	данные отсутствуют
15078	93378.49	116504.33	данные отсутствуют	данные отсутствуют
15079	93378.63	116504.49	данные отсутствуют	данные отсутствуют
15080	93381.18	116507.57	данные отсутствуют	данные отсутствуют
15081	93381.43	116507.9	данные отсутствуют	данные отсутствуют
15082	93381.65	116508.25	данные отсутствуют	данные отсутствуют
15083	93381.85	116508.61	данные отсутствуют	данные отсутствуют
15084	93382.01	116508.99	данные отсутствуют	данные отсутствуют
Государственный регистратор			ФГИС ЕГРН	
полное наименование должности			подпись	
			инициалы, фамилия	

М.П.

Выписка из Единого государственного реестра недвижимости об объекте недвижимости
Сведения о частях земельного участка

Земельный участок			
(вид объекта недвижимости)			
Лист № Раздела 4.2	Всего листов раздела 4.2:	Всего разделов:	Всего листов выписки:
04.04.2022 № 99/2022/459148765			
Кадастровый номер:		78:31:0151502:17	

Номер точки	Координаты, м		Описание закрепления на местности	Средняя квадратическая погрешность определения координат характерных точек границы части земельного участка, м
	X	Y		
1	2	3	4	5
15085	93382.14	116509.39	данные отсутствуют	данные отсутствуют
15086	93382.23	116509.79	данные отсутствуют	данные отсутствуют
15087	93382.3	116510.2	данные отсутствуют	данные отсутствуют
15088	93382.33	116510.61	данные отсутствуют	данные отсутствуют
15089	93382.32	116511.02	данные отсутствуют	данные отсутствуют
15090	93382.28	116511.43	данные отсутствуют	данные отсутствуют
15091	93382.21	116511.84	данные отсутствуют	данные отсутствуют
15092	93382.11	116512.24	данные отсутствуют	данные отсутствуют
15093	93381.97	116512.63	данные отсутствуют	данные отсутствуют
15094	93381.8	116513.01	данные отсутствуют	данные отсутствуют
15095	93381.6	116513.37	данные отсутствуют	данные отсутствуют
15096	93381.37	116513.71	данные отсутствуют	данные отсутствуют
15097	93381.11	116514.03	данные отсутствуют	данные отсутствуют
15098	93380.83	116514.33	данные отсутствуют	данные отсутствуют
15099	93380.52	116514.61	данные отсутствуют	данные отсутствуют
15100	93380.19	116514.86	данные отсутствуют	данные отсутствуют
15101	93379.84	116515.08	данные отсутствуют	данные отсутствуют
Государственный регистратор				ФГИС ЕГРН
полное наименование должности			подпись	инициалы, фамилия

М.П.

Выписка из Единого государственного реестра недвижимости об объекте недвижимости
Сведения о частях земельного участка

Земельный участок			
(вид объекта недвижимости)			
Лист № Раздела 4.2	Всего листов раздела 4.2:	Всего разделов:	Всего листов выписки:
04.04.2022 № 99/2022/459148765			
Кадастровый номер:		78:31:0151502:17	

Номер точки	Координаты, м		Описание закрепления на местности	Средняя квадратическая погрешность определения координат характерных точек границы части земельного участка, м
	X	Y		
1	2	3	4	5
15102	93379.48	116515.28	данные отсутствуют	данные отсутствуют
15103	93379.1	116515.44	данные отсутствуют	данные отсутствуют
15104	93378.7	116515.57	данные отсутствуют	данные отсутствуют
15105	93378.3	116515.66	данные отсутствуют	данные отсутствуют
15106	93377.89	116515.73	данные отсутствуют	данные отсутствуют
15107	93377.14	116518.37	данные отсутствуют	данные отсутствуют
15108	93375.06	116526.3	данные отсутствуют	данные отсутствуют
15109	93380.34	116528.32	данные отсутствуют	данные отсутствуют
15110	93380.71	116528.48	данные отсутствуют	данные отсутствуют
15111	93381.08	116528.68	данные отсутствуют	данные отсутствуют
15112	93381.43	116528.9	данные отсутствуют	данные отсутствуют
15113	93381.76	116529.15	данные отсутствуют	данные отсутствуют
15114	93382.06	116529.43	данные отсутствуют	данные отсутствуют
15115	93382.34	116529.73	данные отсутствуют	данные отсутствуют
15116	93382.6	116530.06	данные отсутствуют	данные отсутствуют
15117	93382.83	116530.4	данные отсутствуют	данные отсутствуют
15118	93383.03	116530.76	данные отсутствуют	данные отсутствуют
Государственный регистратор				ФГИС ЕГРН
полное наименование должности			подпись	инициалы, фамилия

М.П.

Выписка из Единого государственного реестра недвижимости об объекте недвижимости
Сведения о частях земельного участка

Земельный участок			
(вид объекта недвижимости)			
Лист № Раздела 4.2	Всего листов раздела 4.2:	Всего разделов:	Всего листов выписки:
04.04.2022 № 99/2022/459148765			
Кадастровый номер:		78:31:0151502:17	

Номер точки	Координаты, м		Описание закрепления на местности	Средняя квадратическая погрешность определения координат характерных точек границы части земельного участка, м
	X	Y		
1	2	3	4	5
15119	93383.2	116531.14	данные отсутствуют	данные отсутствуют
15120	93383.33	116531.53	данные отсутствуют	данные отсутствуют
15121	93383.44	116531.93	данные отсутствуют	данные отсутствуют
15122	93383.51	116532.34	данные отсутствуют	данные отсутствуют
15123	93383.54	116532.75	данные отсутствуют	данные отсутствуют
15124	93383.55	116533.16	данные отсутствуют	данные отсутствуют
15125	93383.52	116533.57	данные отсутствуют	данные отсутствуют
15126	93383.45	116533.98	данные отсутствуют	данные отсутствуют
15127	93383.35	116534.38	данные отсутствуют	данные отсутствуют
15128	93383.22	116534.78	данные отсутствуют	данные отсутствуют
15129	93383.06	116535.15	данные отсутствуют	данные отсутствуют
15130	93382.86	116535.52	данные отсутствуют	данные отсутствуют
15131	93382.64	116535.87	данные отсутствуют	данные отсутствуют
15132	93382.39	116536.2	данные отсутствуют	данные отсутствуют
15133	93382.11	116536.5	данные отсутствуют	данные отсутствуют
15134	93381.81	116536.78	данные отсутствуют	данные отсутствуют
15135	93381.48	116537.04	данные отсутствуют	данные отсутствуют
Государственный регистратор				ФГИС ЕГРН
полное наименование должности			подпись	инициалы, фамилия

М.П.

Выписка из Единого государственного реестра недвижимости об объекте недвижимости
Сведения о частях земельного участка

Земельный участок			
(вид объекта недвижимости)			
Лист № Раздела 4.2	Всего листов раздела 4.2:	Всего разделов:	Всего листов выписки:
04.04.2022 № 99/2022/459148765			
Кадастровый номер:		78:31:0151502:17	

Номер точки	Координаты, м		Описание закрепления на местности	Средняя квадратическая погрешность определения координат характерных точек границы части земельного участка, м
	X	Y		
1	2	3	4	5
15136	93381.14	116537.27	данные отсутствуют	данные отсутствуют
15137	93380.78	116537.47	данные отсутствуют	данные отсутствуют
15138	93380.4	116537.64	данные отсутствуют	данные отсутствуют
15139	93380.01	116537.77	данные отсутствуют	данные отсутствуют
15140	93379.61	116537.88	данные отсутствуют	данные отсутствуют
15141	93379.2	116537.95	данные отсутствуют	данные отсутствуют
15142	93378.79	116537.98	данные отсутствуют	данные отсутствуют
15143	93378.38	116537.99	данные отсутствуют	данные отсутствуют
15144	93377.97	116537.96	данные отсутствуют	данные отсутствуют
15145	93377.56	116537.89	данные отсутствуют	данные отсутствуют
15146	93377.16	116537.79	данные отсутствуют	данные отсутствуют
15147	93376.76	116537.66	данные отсутствуют	данные отсутствуют
15148	93372.38	116535.99	данные отсутствуют	данные отсутствуют
15149	93369.21	116547.07	данные отсутствуют	данные отсутствуют
15150	93369.08	116547.46	данные отсутствуют	данные отсутствуют
15151	93368.91	116547.84	данные отсутствуют	данные отсутствуют
15152	93368.72	116548.21	данные отсутствуют	данные отсутствуют
Государственный регистратор				ФГИС ЕГРН
полное наименование должности			подпись	инициалы, фамилия

М.П.

Выписка из Единого государственного реестра недвижимости об объекте недвижимости
Сведения о частях земельного участка

Земельный участок			
<small>(вид объекта недвижимости)</small>			
Лист № Раздела 4.2	Всего листов раздела 4.2:	Всего разделов:	Всего листов выписки:
04.04.2022 № 99/2022/459148765			
Кадастровый номер:		78:31:0151502:17	

Номер точки	Координаты, м		Описание закрепления на местности	Средняя квадратическая погрешность определения координат характерных точек границы части земельного участка, м
	X	Y		
1	2	3	4	5
15153	93368.5	116548.55	данные отсутствуют	данные отсутствуют
15154	93368.25	116548.88	данные отсутствуют	данные отсутствуют
15155	93367.97	116549.19	данные отсутствуют	данные отсутствуют
15156	93367.67	116549.47	данные отсутствуют	данные отсутствуют
15157	93367.35	116549.73	данные отсутствуют	данные отсутствуют
15158	93367	116549.96	данные отсутствуют	данные отсутствуют
15159	93366.64	116550.16	данные отсутствуют	данные отсутствуют
15160	93366.26	116550.33	данные отсутствуют	данные отсутствуют
15161	93365.87	116550.47	данные отсутствуют	данные отсутствуют
15162	93365.48	116550.57	данные отсутствуют	данные отсутствуют
15163	93365.07	116550.65	данные отсутствуют	данные отсутствуют
15164	93364.66	116550.68	данные отсутствуют	данные отсутствуют
15165	93364.24	116550.69	данные отсутствуют	данные отсутствуют
15166	93363.83	116550.66	данные отсутствуют	данные отсутствуют
15167	93363.42	116550.59	данные отсутствуют	данные отсутствуют
15168	93363.02	116550.5	данные отсутствуют	данные отсутствуют
15169	93362.63	116550.37	данные отсутствуют	данные отсутствуют
Государственный регистратор				ФГИС ЕГРН
полное наименование должности			подпись	инициалы, фамилия

М.П.

Выписка из Единого государственного реестра недвижимости об объекте недвижимости
Сведения о частях земельного участка

Земельный участок			
(вид объекта недвижимости)			
Лист № Раздела 4.2	Всего листов раздела 4.2:	Всего разделов:	Всего листов выписки:
04.04.2022 № 99/2022/459148765			
Кадастровый номер:		78:31:0151502:17	

Номер точки	Координаты, м		Описание закрепления на местности	Средняя квадратическая погрешность определения координат характерных точек границы части земельного участка, м
	X	Y		
1	2	3	4	5
15170	93362.25	116550.2	данные отсутствуют	данные отсутствуют
15171	93361.88	116550.01	данные отсутствуют	данные отсутствуют
15172	93361.54	116549.79	данные отсутствуют	данные отсутствуют
15173	93361.21	116549.54	данные отсутствуют	данные отсутствуют
15174	93360.9	116549.26	данные отсутствуют	данные отсутствуют
15175	93360.62	116548.96	данные отсутствуют	данные отсутствуют
15176	93360.36	116548.64	данные отсутствуют	данные отсутствуют
15177	93360.13	116548.29	данные отсутствуют	данные отсутствуют
15178	93359.93	116547.93	данные отсутствуют	данные отсутствуют
15179	93359.76	116547.55	данные отсутствуют	данные отсутствуют
15180	93359.62	116547.16	данные отсутствуют	данные отсутствуют
15181	93359.52	116546.77	данные отсутствуют	данные отсутствуют
15182	93359.44	116546.36	данные отсутствуют	данные отсутствуют
15183	93359.41	116545.95	данные отсутствуют	данные отсутствуют
15184	93359.4	116545.53	данные отсутствуют	данные отсутствуют
15185	93359.43	116545.12	данные отсутствуют	данные отсутствуют
15186	93359.5	116544.71	данные отсутствуют	данные отсутствуют
Государственный регистратор				ФГИС ЕГРН
полное наименование должности			подпись	инициалы, фамилия

М.П.

Выписка из Единого государственного реестра недвижимости об объекте недвижимости
Сведения о частях земельного участка

Земельный участок			
(вид объекта недвижимости)			
Лист № Раздела 4.2	Всего листов раздела 4.2:	Всего разделов:	Всего листов выписки:
04.04.2022 № 99/2022/459148765			
Кадастровый номер:		78:31:0151502:17	

Номер точки	Координаты, м		Описание закрепления на местности	Средняя квадратическая погрешность определения координат характерных точек границы части земельного участка, м
	X	Y		
1	2	3	4	5
15187	93359.59	116544.31	данные отсутствуют	данные отсутствуют
15188	93363.27	116531.49	данные отсутствуют	данные отсутствуют
15189	93361.82	116530.51	данные отсутствуют	данные отсутствуют
15190	93361.48	116530.26	данные отсутствуют	данные отсутствуют
15191	93361.17	116529.99	данные отсутствуют	данные отсутствуют
15192	93360.88	116529.69	данные отсутствуют	данные отсутствуют
15193	93360.62	116529.38	данные отсутствуют	данные отсутствуют
15194	93360.39	116529.04	данные отсутствуют	данные отсутствуют
15195	93360.18	116528.68	данные отсутствуют	данные отсутствуют
15196	93360	116528.3	данные отсутствуют	данные отсутствуют
15197	93359.86	116527.92	данные отсутствуют	данные отсутствуют
15198	93359.75	116527.52	данные отсутствуют	данные отсутствуют
15199	93359.67	116527.11	данные отсутствуют	данные отсутствуют
15200	93359.62	116526.7	данные отсутствуют	данные отсутствуют
15201	93359.61	116526.29	данные отсутствуют	данные отсутствуют
15202	93359.63	116525.88	данные отсутствуют	данные отсутствуют
15203	93359.69	116525.47	данные отсутствуют	данные отсутствуют
Государственный регистратор				ФГИС ЕГРН
полное наименование должности			подпись	инициалы, фамилия

М.П.

Выписка из Единого государственного реестра недвижимости об объекте недвижимости
Сведения о частях земельного участка

Земельный участок			
(вид объекта недвижимости)			
Лист № Раздела 4.2	Всего листов раздела 4.2:	Всего разделов:	Всего листов выписки:
04.04.2022 № 99/2022/459148765			
Кадастровый номер:		78:31:0151502:17	

Номер точки	Координаты, м		Описание закрепления на местности	Средняя квадратическая погрешность определения координат характерных точек границы части земельного участка, м
	X	Y		
1	2	3	4	5
15204	93359.78	116525.07	данные отсутствуют	данные отсутствуют
15205	93359.9	116524.67	данные отсутствуют	данные отсутствуют
15206	93360.06	116524.29	данные отсутствуют	данные отсутствуют
15207	93360.25	116523.92	данные отсутствуют	данные отсутствуют
15208	93360.46	116523.57	данные отсутствуют	данные отсутствуют
15209	93360.71	116523.23	данные отсутствуют	данные отсутствуют
15210	93360.98	116522.92	данные отсутствуют	данные отсутствуют
15211	93361.28	116522.63	данные отсутствуют	данные отсутствуют
15212	93361.59	116522.37	данные отсутствуют	данные отсутствуют
15213	93361.93	116522.14	данные отсутствуют	данные отсутствуют
15214	93362.29	116521.93	данные отсутствуют	данные отсутствуют
15215	93362.67	116521.75	данные отсутствуют	данные отсутствуют
15216	93363.05	116521.61	данные отсутствуют	данные отсутствуют
15217	93363.45	116521.5	данные отсутствуют	данные отсутствуют
15218	93363.86	116521.42	данные отсутствуют	данные отсутствуют
15219	93364.27	116521.37	данные отсутствуют	данные отсутствуют
15220	93364.68	116521.36	данные отсутствуют	данные отсутствуют
Государственный регистратор				ФГИС ЕГРН
полное наименование должности			подпись	инициалы, фамилия

М.П.

Выписка из Единого государственного реестра недвижимости об объекте недвижимости
Сведения о частях земельного участка

Земельный участок			
(вид объекта недвижимости)			
Лист № Раздела 4.2	Всего листов раздела 4.2:	Всего разделов:	Всего листов выписки:
04.04.2022 № 99/2022/459148765			
Кадастровый номер:		78:31:0151502:17	

Номер точки	Координаты, м		Описание закрепления на местности	Средняя квадратическая погрешность определения координат характерных точек границы части земельного участка, м
	X	Y		
1	2	3	4	5
15221	93365.09	116521.38	данные отсутствуют	данные отсутствуют
15222	93365.5	116521.44	данные отсутствуют	данные отсутствуют
15223	93365.97	116521.55	данные отсутствуют	данные отсутствуют
15224	93369.94	116506.41	данные отсутствуют	данные отсутствуют
15225	93370.07	116506.01	данные отсутствуют	данные отсутствуют
15226	93370.22	116505.63	данные отсутствуют	данные отсутствуют
15227	93370.4	116505.26	данные отсутствуют	данные отсутствуют
15228	93370.62	116504.91	данные отсутствуют	данные отсутствуют
15229	93370.86	116504.57	данные отсутствуют	данные отсутствуют
15230	93371.13	116504.26	данные отсутствуют	данные отсутствуют
15231	93371.43	116503.97	данные отсутствуют	данные отсутствуют
15232	93371.74	116503.71	данные отсутствуют	данные отсутствуют
15233	93372.08	116503.47	данные отсутствуют	данные отсутствуют
15234	93372.44	116503.26	данные отсутствуют	данные отсутствуют
15235	93372.81	116503.08	данные отсутствуют	данные отсутствуют
15236	93373.2	116502.94	данные отсутствуют	данные отсутствуют
15237	93373.6	116502.82	данные отсутствуют	данные отсутствуют
Государственный регистратор				ФГИС ЕГРН
полное наименование должности			подпись	инициалы, фамилия

М.П.

Выписка из Единого государственного реестра недвижимости об объекте недвижимости
Сведения о частях земельного участка

Земельный участок			
<small>(вид объекта недвижимости)</small>			
Лист № Раздела 4.2	Всего листов раздела 4.2:	Всего разделов:	Всего листов выписки:
04.04.2022 № 99/2022/459148765			
Кадастровый номер:		78:31:0151502:17	

Номер точки	Координаты, м		Описание закрепления на местности	Средняя квадратическая погрешность определения координат характерных точек границы части земельного участка, м
	X	Y		
1	2	3	4	5
15238	93374	116502.74	данные отсутствуют	данные отсутствуют
15239	93374.41	116502.69	данные отсутствуют	данные отсутствуют
15240	93374.82	116502.68	данные отсутствуют	данные отсутствуют
15069	93375.24	116502.7	данные отсутствуют	данные отсутствуют

Государственный регистратор		ФГИС ЕГРН
полное наименование должности	подпись	инициалы, фамилия

М.П.

Выписка из Единого государственного реестра недвижимости об объекте недвижимости
Сведения о частях земельного участка

Земельный участок				
(вид объекта недвижимости)				
Лист № 1 Раздела 4.2		Всего листов раздела 4.2:		Всего разделов:
04.04.2022 № 99/2022/459148765				
Кадастровый номер:			78:31:0151502:17	
Сведения о характерных точках границы части (частей) земельного участка				
Учетный номер части: 254				
Система координат: МСК-05				
Зона №				
Номер точки	Координаты, м		Описание закрепления на местности	Средняя квадратическая погрешность определения координат характерных точек границы части земельного участка, м
	X	Y		
1	2	3	4	5
15241	93499.78	116437.72	данные отсутствуют	данные отсутствуют
15242	93501.29	116429.31	данные отсутствуют	данные отсутствуют
15243	93501.35	116429	данные отсутствуют	данные отсутствуют
15244	93501.95	116425.63	данные отсутствуют	данные отсутствуют
15245	93502.04	116425.23	данные отсутствуют	данные отсутствуют
15246	93502.17	116424.83	данные отсутствуют	данные отсутствуют
15247	93502.32	116424.45	данные отсутствуют	данные отсутствуют
15248	93502.51	116424.08	данные отсутствуют	данные отсутствуют
15249	93502.72	116423.73	данные отсутствуют	данные отсутствуют
15250	93502.97	116423.4	данные отсутствуют	данные отсутствуют
15251	93503.24	116423.09	данные отсутствуют	данные отсутствуют
15252	93503.53	116422.8	данные отсутствуют	данные отсутствуют
15253	93503.85	116422.53	данные отсутствуют	данные отсутствуют
15254	93504.19	116422.3	данные отсутствуют	данные отсутствуют
15255	93504.55	116422.09	данные отсутствуют	данные отсутствуют
15256	93504.92	116421.91	данные отсутствуют	данные отсутствуют
Государственный регистратор			ФГИС ЕГРН	
полное наименование должности			подпись	
			инициалы, фамилия	

М.П.

Выписка из Единого государственного реестра недвижимости об объекте недвижимости
Сведения о частях земельного участка

Земельный участок			
(вид объекта недвижимости)			
Лист № Раздела 4.2	Всего листов раздела 4.2:	Всего разделов:	Всего листов выписки:
04.04.2022 № 99/2022/459148765			
Кадастровый номер:		78:31:0151502:17	

Номер точки	Координаты, м		Описание закрепления на местности	Средняя квадратическая погрешность определения координат характерных точек границы части земельного участка, м
	X	Y		
1	2	3	4	5
15257	93505.31	116421.77	данные отсутствуют	данные отсутствуют
15258	93505.71	116421.66	данные отсутствуют	данные отсутствуют
15259	93506.11	116421.58	данные отсутствуют	данные отсутствуют
15260	93506.52	116421.53	данные отсутствуют	данные отсутствуют
15261	93506.94	116421.52	данные отсутствуют	данные отсутствуют
15262	93507.35	116421.54	данные отсутствуют	данные отсутствуют
15263	93507.76	116421.6	данные отсутствуют	данные отсутствуют
15264	93508.16	116421.69	данные отсутствуют	данные отсутствуют
15265	93508.56	116421.81	данные отсутствуют	данные отсутствуют
15266	93508.94	116421.96	данные отсутствуют	данные отсутствуют
15267	93509.31	116422.15	данные отсутствуют	данные отсутствуют
15268	93509.66	116422.37	данные отсутствуют	данные отсутствуют
15269	93509.99	116422.61	данные отсутствуют	данные отсутствуют
15270	93510.31	116422.88	данные отсутствуют	данные отсутствуют
15271	93510.59	116423.18	данные отсутствуют	данные отсутствуют
15272	93510.86	116423.5	данные отсутствуют	данные отсутствуют
15273	93511.19	116423.99	данные отсутствуют	данные отсутствуют
Государственный регистратор				ФГИС ЕГРН
полное наименование должности			подпись	инициалы, фамилия

М.П.

Выписка из Единого государственного реестра недвижимости об объекте недвижимости
Сведения о частях земельного участка

Земельный участок			
(вид объекта недвижимости)			
Лист № Раздела 4.2	Всего листов раздела 4.2:	Всего разделов:	Всего листов выписки:
04.04.2022 № 99/2022/459148765			
Кадастровый номер:		78:31:0151502:17	

Номер точки	Координаты, м		Описание закрепления на местности	Средняя квадратическая погрешность определения координат характерных точек границы части земельного участка, м
	X	Y		
1	2	3	4	5
54	93510.28	116423.44	данные отсутствуют	данные отсутствуют
55	93506.18	116430.03	данные отсутствуют	данные отсутствуют
56	93506.29	116430.6	данные отсутствуют	данные отсутствуют
57	93507.41	116431.33	данные отсутствуют	данные отсутствуют
58	93506.6	116432.68	данные отсутствуют	данные отсутствуют
59	93509.95	116434.71	данные отсутствуют	данные отсутствуют
60	93506.12	116440.91	данные отсутствуют	данные отсутствуют
61	93506.25	116441.5	данные отсутствуют	данные отсутствуют
15241	93499.78	116437.72	данные отсутствуют	данные отсутствуют

Государственный регистратор		ФГИС ЕГРН
полное наименование должности	подпись	инициалы, фамилия

М.П.

Выписка из Единого государственного реестра недвижимости об объекте недвижимости
Сведения о частях земельного участка

Земельный участок				
(вид объекта недвижимости)				
Лист № 1 Раздела 4.2		Всего листов раздела 4.2:		Всего разделов:
04.04.2022 № 99/2022/459148765				
Кадастровый номер:			78:31:0151502:17	
Сведения о характерных точках границы части (частей) земельного участка				
Учетный номер части: 255				
Система координат: МСК-05				
Зона №				
Номер точки	Координаты, м		Описание закрепления на местности	Средняя квадратическая погрешность определения координат характерных точек границы части земельного участка, м
	X	Y		
1	2	3	4	5
15274	93070.67	116546.64	данные отсутствуют	данные отсутствуют
15275	93071.09	116546.25	данные отсутствуют	данные отсутствуют
15276	93071.41	116546	данные отсутствуют	данные отсутствуют
15277	93071.76	116545.77	данные отсутствуют	данные отсутствуют
15278	93072.13	116545.58	данные отсутствуют	данные отсутствуют
15279	93072.51	116545.41	данные отсутствуют	данные отсутствуют
15280	93072.9	116545.28	данные отсутствуют	данные отсутствуют
15281	93073.3	116545.18	данные отсутствуют	данные отсутствуют
15282	93073.71	116545.12	данные отсутствуют	данные отсутствуют
15283	93074.12	116545.08	данные отсутствуют	данные отсутствуют
15284	93074.53	116545.09	данные отсутствуют	данные отсутствуют
15285	93074.94	116545.12	данные отсутствуют	данные отсутствуют
15286	93075.35	116545.19	данные отсутствуют	данные отсутствуют
15287	93075.75	116545.29	данные отсутствуют	данные отсутствуют
15288	93076.46	116545.57	данные отсутствуют	данные отсутствуют
15274	93070.67	116546.64	данные отсутствуют	данные отсутствуют

Государственный регистратор		ФГИС ЕГРН
полное наименование должности	подпись	инициалы, фамилия

М.П.

Выписка из Единого государственного реестра недвижимости об объекте недвижимости
Сведения о частях земельного участка

Земельный участок				
(вид объекта недвижимости)				
Лист № 1 Раздела 4.2		Всего листов раздела 4.2:		Всего разделов:
04.04.2022 № 99/2022/459148765		Всего листов выписки:		
Кадастровый номер:		78:31:0151502:17		
Сведения о характерных точках границы части (частей) земельного участка				
Учетный номер части: 256				
Система координат: МСК-05				
Зона №				
Номер точки	Координаты, м		Описание закрепления на местности	Средняя квадратическая погрешность определения координат характерных точек границы части земельного участка, м
	X	Y		
1	2	3	4	5
15289	92922.95	116573.87	данные отсутствуют	данные отсутствуют
15290	92923.38	116573.42	данные отсутствуют	данные отсутствуют
15291	92923.68	116573.13	данные отсутствуют	данные отсутствуют
15292	92924	116572.87	данные отсутствуют	данные отсутствуют
15293	92924.34	116572.63	данные отсутствуют	данные отсутствуют
15294	92924.7	116572.43	данные отсутствуют	данные отсутствуют
15295	92925.08	116572.25	данные отсутствуют	данные отсутствуют
15296	92925.46	116572.11	данные отсутствуют	данные отсутствуют
15297	92925.86	116572	данные отсутствуют	данные отсутствуют
15298	92926.27	116571.92	данные отсутствуют	данные отсутствуют
15299	92926.68	116571.88	данные отсутствуют	данные отсутствуют
15300	92927.09	116571.87	данные отсутствуют	данные отсутствуют
15301	92927.51	116571.9	данные отсутствуют	данные отсутствуют
15302	92927.91	116571.95	данные отсутствуют	данные отсутствуют
15303	92928.32	116572.05	данные отсутствуют	данные отсутствуют
15304	92928.71	116572.17	данные отсутствуют	данные отсутствуют
Государственный регистратор			ФГИС ЕГРН	
полное наименование должности			подпись	
			инициалы, фамилия	

М.П.

Выписка из Единого государственного реестра недвижимости об объекте недвижимости
Сведения о частях земельного участка

Земельный участок			
(вид объекта недвижимости)			
Лист № Раздела 4.2	Всего листов раздела 4.2:	Всего разделов:	Всего листов выписки:
04.04.2022 № 99/2022/459148765			
Кадастровый номер:		78:31:0151502:17	

Номер точки	Координаты, м		Описание закрепления на местности	Средняя квадратическая погрешность определения координат характерных точек границы части земельного участка, м
	X	Y		
1	2	3	4	5
15305	92929.09	116572.33	данные отсутствуют	данные отсутствуют
15306	92929.63	116572.64	данные отсутствуют	данные отсутствуют
15289	92922.95	116573.87	данные отсутствуют	данные отсутствуют

Государственный регистратор		ФГИС ЕГРН
полное наименование должности	подпись	инициалы, фамилия

М.П.

Выписка из Единого государственного реестра недвижимости об объекте недвижимости
Сведения о частях земельного участка

Земельный участок				
(вид объекта недвижимости)				
Лист № 1 Раздела 4.2		Всего листов раздела 4.2:		Всего разделов:
04.04.2022 № 99/2022/459148765		Всего листов выписки:		
Кадастровый номер:			78:31:0151502:17	
Сведения о характерных точках границы части (частей) земельного участка				
Учетный номер части: 257				
Система координат: МСК-05				
Зона №				
Номер точки	Координаты, м		Описание закрепления на местности	Средняя квадратическая погрешность определения координат характерных точек границы части земельного участка, м
	X	Y		
1	2	3	4	5
15307	93540.68	116433.85	данные отсутствуют	данные отсутствуют
15308	93541.07	116433.66	данные отсутствуют	данные отсутствуют
15309	93541.46	116433.52	данные отсутствуют	данные отсутствуют
15310	93541.86	116433.4	данные отсутствуют	данные отсутствуют
15311	93542.26	116433.32	данные отсутствуют	данные отсутствуют
15312	93542.67	116433.27	данные отсутствуют	данные отсутствуют
15313	93543.09	116433.26	данные отсутствуют	данные отсутствуют
15314	93543.5	116433.28	данные отсутствуют	данные отсутствуют
15315	93543.91	116433.34	данные отсутствуют	данные отсутствуют
15316	93544.31	116433.42	данные отсутствуют	данные отсутствуют
15317	93544.71	116433.55	данные отсутствуют	данные отсутствуют
15318	93545.09	116433.7	данные отсутствуют	данные отсутствуют
15319	93545.46	116433.88	данные отсутствуют	данные отсутствуют
15320	93545.81	116434.1	данные отсутствуют	данные отсутствуют
15321	93546.15	116434.34	данные отсутствуют	данные отсутствуют
15322	93546.46	116434.61	данные отсутствуют	данные отсутствуют
Государственный регистратор			ФГИС ЕГРН	
полное наименование должности			подпись	
			инициалы, фамилия	

М.П.

Выписка из Единого государственного реестра недвижимости об объекте недвижимости
Сведения о частях земельного участка

Земельный участок			
<small>(вид объекта недвижимости)</small>			
Лист № Раздела 4.2	Всего листов раздела 4.2:	Всего разделов:	Всего листов выписки:
04.04.2022 № 99/2022/459148765			
Кадастровый номер:		78:31:0151502:17	

Номер точки	Координаты, м		Описание закрепления на местности	Средняя квадратическая погрешность определения координат характерных точек границы части земельного участка, м
	X	Y		
1	2	3	4	5
15323	93546.75	116434.91	данные отсутствуют	данные отсутствуют
15324	93547.01	116435.23	данные отсутствуют	данные отсутствуют
15325	93547.25	116435.56	данные отсутствуют	данные отсутствуют
15326	93547.46	116435.92	данные отсутствуют	данные отсутствуют
15327	93547.64	116436.29	данные отсутствуют	данные отсутствуют
15328	93547.8	116436.74	данные отсутствуют	данные отсутствуют
48	93546.48	116435.97	данные отсутствуют	данные отсутствуют
49	93546.21	116436.22	данные отсутствуют	данные отсутствуют
10738	93543.24	116434.95	данные отсутствуют	данные отсутствуют
15307	93540.68	116433.85	данные отсутствуют	данные отсутствуют

Государственный регистратор		ФГИС ЕГРН
полное наименование должности	подпись	инициалы, фамилия

М.П.

Выписка из Единого государственного реестра недвижимости об объекте недвижимости
Сведения о частях земельного участка

Земельный участок				
(вид объекта недвижимости)				
Лист № 1 Раздела 4.2		Всего листов раздела 4.2:		Всего разделов:
04.04.2022 № 99/2022/459148765				
Кадастровый номер:			78:31:0151502:17	
Сведения о характерных точках границы части (частей) земельного участка				
Учетный номер части: 258				
Система координат: МСК-05				
Зона №				
Номер точки	Координаты, м		Описание закрепления на местности	Средняя квадратическая погрешность определения координат характерных точек границы части земельного участка, м
	X	Y		
1	2	3	4	5
15329	93602.25	116261.63	данные отсутствуют	данные отсутствуют
15330	93602.81	116267.07	данные отсутствуют	данные отсутствуют
15331	93602.21	116267.82	данные отсутствуют	данные отсутствуют
15332	93601	116268.04	данные отсутствуют	данные отсутствуют
15333	93600.55	116268.68	данные отсутствуют	данные отсутствуют
15334	93598.04	116269.07	данные отсутствуют	данные отсутствуют
15335	93597.1	116269.96	данные отсутствуют	данные отсутствуют
15336	93595.87	116270.46	данные отсутствуют	данные отсутствуют
15337	93594.35	116270.43	данные отсутствуют	данные отсутствуют
15338	93593.08	116269.84	данные отсутствуют	данные отсутствуют
15339	93590.61	116270.25	данные отсутствуют	данные отсутствуют
15340	93589.6	116271.14	данные отсутствуют	данные отсутствуют
15341	93588.29	116271.62	данные отсутствуют	данные отсутствуют
15342	93586.86	116271.57	данные отсутствуют	данные отсутствуют
15343	93585.61	116271.01	данные отсутствуют	данные отсутствуют
15344	93583.14	116271.37	данные отсутствуют	данные отсутствуют
Государственный регистратор			ФГИС ЕГРН	
полное наименование должности			подпись	
			инициалы, фамилия	

М.П.

Выписка из Единого государственного реестра недвижимости об объекте недвижимости
Сведения о частях земельного участка

Земельный участок			
(вид объекта недвижимости)			
Лист № Раздела 4.2	Всего листов раздела 4.2:	Всего разделов:	Всего листов выписки:
04.04.2022 № 99/2022/459148765			
Кадастровый номер:		78:31:0151502:17	

Номер точки	Координаты, м		Описание закрепления на местности	Средняя квадратическая погрешность определения координат характерных точек границы части земельного участка, м
	X	Y		
1	2	3	4	5
15345	93582.44	116270.89	данные отсутствуют	данные отсутствуют
15346	93581.26	116271.05	данные отсутствуют	данные отсутствуют
15347	93580.48	116270.46	данные отсутствуют	данные отсутствуют
15348	93580.42	116269.57	данные отсутствуют	данные отсутствуют
8	93596.36	116268.57	данные отсутствуют	данные отсутствуют
9	93596.04	116264.14	данные отсутствуют	данные отсутствуют
10	93595.88	116262	данные отсутствуют	данные отсутствуют
15329	93602.25	116261.63	данные отсутствуют	данные отсутствуют

Государственный регистратор		ФГИС ЕГРН
полное наименование должности	подпись	инициалы, фамилия

М.П.

Выписка из Единого государственного реестра недвижимости об объекте недвижимости
Сведения о частях земельного участка

Земельный участок				
(вид объекта недвижимости)				
Лист № 1 Раздела 4.2		Всего листов раздела 4.2:		Всего разделов:
04.04.2022 № 99/2022/459148765		Всего листов выписки:		
Кадастровый номер:			78:31:0151502:17	
Сведения о характерных точках границы части (частей) земельного участка				
Учетный номер части: 259				
Система координат: МСК-05				
Зона №				
Номер точки	Координаты, м		Описание закрепления на местности	Средняя квадратическая погрешность определения координат характерных точек границы части земельного участка, м
	X	Y		
1	2	3	4	5
15349	93615.12	116264.16	данные отсутствуют	данные отсутствуют
15350	93615.52	116264.93	данные отсутствуют	данные отсутствуют
15351	93615.24	116265.73	данные отсутствуют	данные отсутствуют
15352	93614.53	116266.05	данные отсутствуют	данные отсутствуют
15353	93612.87	116265.53	данные отсутствуют	данные отсутствуют
15354	93612.52	116264.78	данные отсутствуют	данные отсутствуют
15355	93612.8	116263.99	данные отсутствуют	данные отсутствуют
15356	93613.46	116263.64	данные отсутствуют	данные отсутствуют
15349	93615.12	116264.16	данные отсутствуют	данные отсутствуют
Государственный регистратор			ФГИС ЕГРН	
полное наименование должности			подпись	
			инициалы, фамилия	

М.П.

Выписка из Единого государственного реестра недвижимости об объекте недвижимости
Сведения о частях земельного участка

Земельный участок				
(вид объекта недвижимости)				
Лист № 1 Раздела 4.2		Всего листов раздела 4.2:		Всего разделов:
Всего листов выписки:				
04.04.2022 № 99/2022/459148765				
Кадастровый номер:			78:31:0151502:17	
Сведения о характерных точках границы части (частей) земельного участка				
Учетный номер части: 260				
Система координат: МСК-05				
Зона №				
Номер точки	Координаты, м		Описание закрепления на местности	Средняя квадратическая погрешность определения координат характерных точек границы части земельного участка, м
	X	Y		
1	2	3	4	5
15357	93618.16	116265.19	данные отсутствуют	данные отсутствуют
15358	93618.55	116265.96	данные отсутствуют	данные отсутствуют
15359	93618.27	116266.76	данные отсутствуют	данные отсутствуют
15360	93617.57	116267.08	данные отсутствуют	данные отсутствуют
15361	93615.91	116266.57	данные отсутствуют	данные отсутствуют
15362	93615.55	116265.82	данные отсутствуют	данные отсутствуют
15363	93615.83	116265.02	данные отсутствуют	данные отсутствуют
15364	93616.5	116264.67	данные отсутствуют	данные отсутствуют
15357	93618.16	116265.19	данные отсутствуют	данные отсутствуют
Государственный регистратор			ФГИС ЕГРН	
полное наименование должности			подпись	
			инициалы, фамилия	

М.П.

Выписка из Единого государственного реестра недвижимости об объекте недвижимости
Сведения о частях земельного участка

Земельный участок				
(вид объекта недвижимости)				
Лист № 1 Раздела 4.2		Всего листов раздела 4.2:		Всего разделов:
04.04.2022 № 99/2022/459148765		Всего листов выписки:		
Кадастровый номер:			78:31:0151502:17	
Сведения о характерных точках границы части (частей) земельного участка				
Учетный номер части: 261				
Система координат: МСК-05				
Зона №				
Номер точки	Координаты, м		Описание закрепления на местности	Средняя квадратическая погрешность определения координат характерных точек границы части земельного участка, м
	X	Y		
1	2	3	4	5
15365	93629.02	116267.17	данные отсутствуют	данные отсутствуют
15366	93628.32	116269.34	данные отсутствуют	данные отсутствуют
15367	93627.45	116269.78	данные отсутствуют	данные отсутствуют
15368	93626.43	116269.43	данные отсутствуют	данные отсутствуют
15369	93626.27	116269.86	данные отсутствуют	данные отсутствуют
15370	93625.31	116269.53	данные отсутствуют	данные отсутствуют
15371	93625.46	116269.09	данные отсутствуют	данные отсутствуют
15372	93624.46	116268.74	данные отсутствуют	данные отсутствуют
15373	93624.02	116267.89	данные отсутствуют	данные отсутствуют
15374	93624.69	116265.66	данные отсутствуют	данные отсутствуют
15365	93629.02	116267.17	данные отсутствуют	данные отсутствуют
Государственный регистратор			ФГИС ЕГРН	
полное наименование должности			подпись	
			инициалы, фамилия	

М.П.

Выписка из Единого государственного реестра недвижимости об объекте недвижимости
Сведения о частях земельного участка

Земельный участок				
(вид объекта недвижимости)				
Лист № 1 Раздела 4.2		Всего листов раздела 4.2:		Всего разделов:
04.04.2022 № 99/2022/459148765		Всего листов выписки:		
Кадастровый номер:			78:31:0151502:17	
Сведения о характерных точках границы части (частей) земельного участка				
Учетный номер части: 262				
Система координат: МСК-05				
Зона №				
Номер точки	Координаты, м		Описание закрепления на местности	Средняя квадратическая погрешность определения координат характерных точек границы части земельного участка, м
	X	Y		
1	2	3	4	5
15375	93638.23	116277.39	данные отсутствуют	данные отсутствуют
15376	93638.98	116281.98	данные отсутствуют	данные отсутствуют
15377	93636.75	116282.41	данные отсутствуют	данные отсутствуют
15378	93635.95	116281.83	данные отсутствуют	данные отсутствуют
15379	93635.76	116280.79	данные отсутствуют	данные отсутствуют
15380	93635.22	116280.89	данные отсутствуют	данные отсутствуют
15381	93635.02	116279.84	данные отсутствуют	данные отсутствуют
15382	93635.56	116279.74	данные отсутствуют	данные отсутствуют
15383	93635.38	116278.76	данные отсутствуют	данные отсутствуют
15384	93635.95	116277.86	данные отсутствуют	данные отсутствуют
15375	93638.23	116277.39	данные отсутствуют	данные отсутствуют
Государственный регистратор			ФГИС ЕГРН	
полное наименование должности			подпись	
			инициалы, фамилия	

М.П.

Выписка из Единого государственного реестра недвижимости об объекте недвижимости
Сведения о частях земельного участка

Земельный участок				
(вид объекта недвижимости)				
Лист № 1 Раздела 4.2		Всего листов раздела 4.2:		Всего разделов:
04.04.2022 № 99/2022/459148765		Всего листов выписки:		
Кадастровый номер:			78:31:0151502:17	
Сведения о характерных точках границы части (частей) земельного участка				
Учетный номер части: 263				
Система координат: МСК-05				
Зона №				
Номер точки	Координаты, м		Описание закрепления на местности	Средняя квадратическая погрешность определения координат характерных точек границы части земельного участка, м
	X	Y		
1	2	3	4	5
15385	93611.04	116280.23	данные отсутствуют	данные отсутствуют
15386	93611.73	116284.02	данные отсутствуют	данные отсутствуют
15387	93610.76	116285.34	данные отсутствуют	данные отсутствуют
15388	93607.26	116285.95	данные отсутствуют	данные отсутствуют
15389	93606.38	116285.31	данные отсутствуют	данные отсутствуют
15390	93606.31	116284.85	данные отсутствуют	данные отсутствуют
15391	93583.59	116288.9	данные отсутствуют	данные отсутствуют
15392	93583.21	116286.68	данные отсутствуют	данные отсутствуют
15393	93583.88	116286.55	данные отсутствуют	данные отсутствуют
15394	93583.74	116285.9	данные отсутствуют	данные отсутствуют
15395	93585.79	116285.52	данные отсутствуют	данные отсутствуют
15396	93585.67	116284.85	данные отсутствуют	данные отсутствуют
15397	93586.52	116283.63	данные отсутствуют	данные отсутствуют
15398	93588.72	116283.19	данные отсутствуют	данные отсутствуют
15399	93595.77	116281.95	данные отсутствуют	данные отсутствуют
15400	93596.05	116281.71	данные отсутствуют	данные отсутствуют
Государственный регистратор			ФГИС ЕГРН	
полное наименование должности			подпись	
			инициалы, фамилия	

М.П.

Выписка из Единого государственного реестра недвижимости об объекте недвижимости
Сведения о частях земельного участка

Земельный участок			
(вид объекта недвижимости)			
Лист № Раздела 4.2	Всего листов раздела 4.2:	Всего разделов:	Всего листов выписки:
04.04.2022 № 99/2022/459148765			
Кадастровый номер:		78:31:0151502:17	

Номер точки	Координаты, м		Описание закрепления на местности	Средняя квадратическая погрешность определения координат характерных точек границы части земельного участка, м
	X	Y		
1	2	3	4	5
15401	93596.44	116281.63	данные отсутствуют	данные отсутствуют
15402	93596.85	116281.75	данные отсутствуют	данные отсутствуют
15403	93607	116279.91	данные отсутствуют	данные отсутствуют
15404	93607.35	116279.59	данные отсутствуют	данные отсутствуют
15405	93607.77	116279.51	данные отсутствуют	данные отсутствуют
15406	93608.23	116279.69	данные отсутствуют	данные отсутствуют
15407	93609.83	116279.4	данные отсутствуют	данные отсутствуют
15385	93611.04	116280.23	данные отсутствуют	данные отсутствуют

Государственный регистратор		ФГИС ЕГРН
полное наименование должности	подпись	инициалы, фамилия

М.П.

Выписка из Единого государственного реестра недвижимости об объекте недвижимости
Сведения о частях земельного участка

Земельный участок			
<small>(вид объекта недвижимости)</small>			
Лист № 1 Раздела 4.2	Всего листов раздела 4.2:	Всего разделов:	Всего листов выписки:
04.04.2022 № 99/2022/459148765			
Кадастровый номер:		78:31:0151502:17	

Сведения о характерных точках границы части (частей) земельного участка

Учетный номер части: 264

Система координат: МСК-05

Зона №

Номер точки	Координаты, м		Описание закрепления на местности	Средняя квадратическая погрешность определения координат характерных точек границы части земельного участка, м
	X	Y		
1	2	3	4	5
15408	93642.68	116351.61	данные отсутствуют	данные отсутствуют
15409	93643.48	116356.74	данные отсутствуют	данные отсутствуют
15410	93640.63	116360.65	данные отсутствуют	данные отсутствуют
15411	93635.69	116361.75	данные отсутствуют	данные отсутствуют
15412	93631.54	116358.71	данные отсутствуют	данные отсутствуют
15413	93630.68	116353.85	данные отсутствуют	данные отсутствуют
15414	93633.62	116349.62	данные отсутствуют	данные отсутствуют
15415	93638.49	116348.73	данные отсутствуют	данные отсутствуют
15408	93642.68	116351.61	данные отсутствуют	данные отсутствуют

Государственный регистратор		ФГИС ЕГРН
полное наименование должности	подпись	инициалы, фамилия

М.П.

Выписка из Единого государственного реестра недвижимости об объекте недвижимости
Сведения о частях земельного участка

Земельный участок				
(вид объекта недвижимости)				
Лист № 1 Раздела 4.2		Всего листов раздела 4.2:		Всего разделов:
04.04.2022 № 99/2022/459148765		Всего листов выписки:		
Кадастровый номер:			78:31:0151502:17	
Сведения о характерных точках границы части (частей) земельного участка				
Учетный номер части: 265				
Система координат: МСК-05				
Зона №				
Номер точки	Координаты, м		Описание закрепления на местности	Средняя квадратическая погрешность определения координат характерных точек границы части земельного участка, м
	X	Y		
1	2	3	4	5
15416	93642.54	116376.48	данные отсутствуют	данные отсутствуют
15417	93643.01	116377.69	данные отсутствуют	данные отсутствуют
15418	93644.04	116378.27	данные отсутствуют	данные отсутствуют
15419	93643.09	116380.15	данные отсутствуют	данные отсутствуют
15420	93621.65	116369.86	данные отсутствуют	данные отсутствуют
15421	93622.67	116367.71	данные отсутствуют	данные отсутствуют
15422	93623.27	116368.04	данные отсутствуют	данные отсутствуют
15423	93624.36	116367.7	данные отсутствуют	данные отсутствуют
15424	93628.9	116369.85	данные отсутствуют	данные отсутствуют
15425	93629.19	116370.8	данные отсутствуют	данные отсутствуют
15426	93630.34	116371.39	данные отсутствуют	данные отсутствуют
15427	93631.44	116371.12	данные отсутствуют	данные отсутствуют
15428	93635.67	116373.17	данные отсутствуют	данные отсутствуют
15429	93636.06	116374.21	данные отсутствуют	данные отсутствуют
15430	93637.15	116374.72	данные отсутствуют	данные отсутствуют
15431	93638	116374.43	данные отсутствуют	данные отсутствуют
Государственный регистратор			ФГИС ЕГРН	
полное наименование должности			подпись	
			инициалы, фамилия	

М.П.

Выписка из Единого государственного реестра недвижимости об объекте недвижимости
Сведения о частях земельного участка

Земельный участок			
(вид объекта недвижимости)			
Лист № Раздела 4.2	Всего листов раздела 4.2:	Всего разделов:	Всего листов выписки:
04.04.2022 № 99/2022/459148765			
Кадастровый номер:		78:31:0151502:17	

Номер точки	Координаты, м		Описание закрепления на местности	Средняя квадратическая погрешность определения координат характерных точек границы части земельного участка, м
	X	Y		
1	2	3	4	5
15416	93642.54	116376.48	данные отсутствуют	данные отсутствуют

Государственный регистратор		ФГИС ЕГРН
полное наименование должности	подпись	инициалы, фамилия

М.П.

Выписка из Единого государственного реестра недвижимости об объекте недвижимости
Сведения о частях земельного участка

Земельный участок				
(вид объекта недвижимости)				
Лист № 1 Раздела 4.2		Всего листов раздела 4.2:		Всего разделов:
04.04.2022 № 99/2022/459148765		Всего листов выписки:		
Кадастровый номер:			78:31:0151502:17	
Сведения о характерных точках границы части (частей) земельного участка				
Учетный номер части: 266				
Система координат: МСК-05				
Зона №				
Номер точки	Координаты, м		Описание закрепления на местности	Средняя квадратическая погрешность определения координат характерных точек границы части земельного участка, м
	X	Y		
1	2	3	4	5
15432	93618.94	116362.04	данные отсутствуют	данные отсутствуют
15433	93619.84	116368.93	данные отсутствуют	данные отсутствуют
15434	93588.45	116374.59	данные отсутствуют	данные отсутствуют
15435	93588.26	116373.59	данные отсутствуют	данные отсутствуют
15436	93587.22	116367.84	данные отсутствуют	данные отсутствуют
15437	93588.03	116366.7	данные отсутствуют	данные отсутствуют
15438	93590.63	116366.26	данные отсутствуют	данные отсутствуют
15439	93591.91	116367.03	данные отсутствуют	данные отсутствуют
15432	93618.94	116362.04	данные отсутствуют	данные отсутствуют
Государственный регистратор			ФГИС ЕГРН	
полное наименование должности			подпись	
			инициалы, фамилия	

М.П.

Выписка из Единого государственного реестра недвижимости об объекте недвижимости
Сведения о частях земельного участка

Земельный участок				
(вид объекта недвижимости)				
Лист № 1 Раздела 4.2		Всего листов раздела 4.2:		Всего разделов:
04.04.2022 № 99/2022/459148765				
Кадастровый номер:			78:31:0151502:17	
Сведения о характерных точках границы части (частей) земельного участка				
Учетный номер части: 267				
Система координат: МСК-05				
Зона №				
Номер точки	Координаты, м		Описание закрепления на местности	Средняя квадратическая погрешность определения координат характерных точек границы части земельного участка, м
	X	Y		
1	2	3	4	5
15436	93587.22	116367.84	данные отсутствуют	данные отсутствуют
15435	93588.26	116373.59	данные отсутствуют	данные отсутствуют
15440	93575.15	116375.97	данные отсутствуют	данные отсутствуют
15441	93575.14	116376.39	данные отсутствуют	данные отсутствуют
15442	93574.83	116376.54	данные отсутствуют	данные отсутствуют
15443	93572.32	116374.87	данные отсутствуют	данные отсутствуют
15444	93571.76	116371.82	данные отсутствуют	данные отсутствуют
15445	93574.07	116368.71	данные отсутствуют	данные отсутствуют
15446	93576.18	116368.31	данные отсутствуют	данные отсутствуют
15447	93577.16	116368.66	данные отсутствуют	данные отсутствуют
15448	93580.93	116367.98	данные отсутствуют	данные отсутствуют
15449	93581.61	116367.34	данные отсутствуют	данные отсутствуют
15450	93583.77	116366.99	данные отсутствуют	данные отсутствуют
15451	93584.77	116367.53	данные отсутствуют	данные отсутствуют
15452	93586.59	116367.27	данные отсутствуют	данные отсутствуют
15453	93586.7	116367.93	данные отсутствуют	данные отсутствуют
Государственный регистратор			ФГИС ЕГРН	
полное наименование должности			подпись	
			инициалы, фамилия	

М.П.

Выписка из Единого государственного реестра недвижимости об объекте недвижимости
Сведения о частях земельного участка

Земельный участок			
(вид объекта недвижимости)			
Лист № Раздела 4.2	Всего листов раздела 4.2:	Всего разделов:	Всего листов выписки:
04.04.2022 № 99/2022/459148765			
Кадастровый номер:		78:31:0151502:17	

Номер точки	Координаты, м		Описание закрепления на местности	Средняя квадратическая погрешность определения координат характерных точек границы части земельного участка, м
	X	Y		
1	2	3	4	5
15436	93587.22	116367.84	данные отсутствуют	данные отсутствуют

Государственный регистратор		ФГИС ЕГРН
полное наименование должности	подпись	инициалы, фамилия

М.П.

Выписка из Единого государственного реестра недвижимости об объекте недвижимости
Сведения о частях земельного участка

Земельный участок				
(вид объекта недвижимости)				
Лист № 1 Раздела 4.2		Всего листов раздела 4.2:		Всего разделов:
04.04.2022 № 99/2022/459148765				
Кадастровый номер:			78:31:0151502:17	
Сведения о характерных точках границы части (частей) земельного участка				
Учетный номер части: 268				
Система координат: МСК-05				
Зона №				
Номер точки	Координаты, м		Описание закрепления на местности	Средняя квадратическая погрешность определения координат характерных точек границы части земельного участка, м
	X	Y		
1	2	3	4	5
15454	93581.28	116378.94	данные отсутствуют	данные отсутствуют
35	93573.84	116395.12	данные отсутствуют	данные отсутствуют
36	93570.66	116401.4	данные отсутствуют	данные отсутствуют
37	93570.27	116401.26	данные отсутствуют	данные отсутствуют
15455	93568.46	116400.44	данные отсутствуют	данные отсутствуют
15456	93567.12	116388.34	данные отсутствуют	данные отсутствуют
15457	93568.89	116380.04	данные отсутствуют	данные отсутствуют
15458	93572.25	116378.33	данные отсутствуют	данные отсутствуют
15454	93581.28	116378.94	данные отсутствуют	данные отсутствуют
Государственный регистратор			ФГИС ЕГРН	
полное наименование должности			подпись	
			инициалы, фамилия	

М.П.

Выписка из Единого государственного реестра недвижимости об объекте недвижимости
Сведения о частях земельного участка

Земельный участок				
(вид объекта недвижимости)				
Лист № 1 Раздела 4.2		Всего листов раздела 4.2:		Всего разделов:
04.04.2022 № 99/2022/459148765		Всего листов выписки:		
Кадастровый номер:			78:31:0151502:17	
Сведения о характерных точках границы части (частей) земельного участка				
Учетный номер части: 269				
Система координат: МСК-05				
Зона №				
Номер точки	Координаты, м		Описание закрепления на местности	Средняя квадратическая погрешность определения координат характерных точек границы части земельного участка, м
	X	Y		
1	2	3	4	5
46	93557.57	116423.26	данные отсутствуют	данные отсутствуют
15459	93547.82	116436.75	данные отсутствуют	данные отсутствуют
48	93546.48	116435.97	данные отсутствуют	данные отсутствуют
51	93531.11	116429.21	данные отсутствуют	данные отсутствуют
15460	93524.06	116424.81	данные отсутствуют	данные отсутствуют
15461	93526.29	116421.75	данные отсутствуют	данные отсутствуют
15462	93527.86	116422.09	данные отсутствуют	данные отсутствуют
15463	93535.56	116420.81	данные отсутствуют	данные отсутствуют
15464	93538.21	116422.78	данные отсутствуют	данные отсутствуют
15465	93546.42	116429.76	данные отсутствуют	данные отсутствуют
15466	93550.49	116424.06	данные отсутствуют	данные отсутствуют
46	93557.57	116423.26	данные отсутствуют	данные отсутствуют
Государственный регистратор			ФГИС ЕГРН	
полное наименование должности			подпись	
			инициалы, фамилия	

М.П.

Выписка из Единого государственного реестра недвижимости об объекте недвижимости
Сведения о частях земельного участка

Земельный участок				
(вид объекта недвижимости)				
Лист № 1 Раздела 4.2		Всего листов раздела 4.2:		Всего разделов:
04.04.2022 № 99/2022/459148765				
Кадастровый номер:			78:31:0151502:17	
Сведения о характерных точках границы части (частей) земельного участка				
Учетный номер части: 270				
Система координат: МСК-05				
Зона №				
Номер точки	Координаты, м		Описание закрепления на местности	Средняя квадратическая погрешность определения координат характерных точек границы части земельного участка, м
	X	Y		
1	2	3	4	5
15467	93561.58	116371.83	данные отсутствуют	данные отсутствуют
15468	93561.74	116372.66	данные отсутствуют	данные отсутствуют
15469	93562.46	116373.2	данные отсутствуют	данные отсутствуют
15470	93563.07	116376.47	данные отсутствуют	данные отсутствуют
15471	93561.39	116379.03	данные отсутствуют	данные отсутствуют
15472	93535.81	116383.8	данные отсутствуют	данные отсутствуют
15473	93533.15	116381.9	данные отсутствуют	данные отсутствуют
15474	93532.57	116378.69	данные отсутствуют	данные отсутствуют
15475	93533.2	116377.7	данные отсутствуют	данные отсутствуют
15476	93533.04	116376.73	данные отсутствуют	данные отсутствуют
15477	93534.46	116375.32	данные отсутствуют	данные отсутствуют
15478	93559.7	116370.82	данные отсутствуют	данные отсутствуют
15467	93561.58	116371.83	данные отсутствуют	данные отсутствуют

Государственный регистратор		ФГИС ЕГРН
полное наименование должности	подпись	инициалы, фамилия

М.П.

Выписка из Единого государственного реестра недвижимости об объекте недвижимости
Сведения о частях земельного участка

Земельный участок				
<small>(вид объекта недвижимости)</small>				
Лист № 1 Раздела 4.2		Всего листов раздела 4.2:		Всего разделов:
04.04.2022 № 99/2022/459148765		Всего листов выписки:		
Кадастровый номер:			78:31:0151502:17	
Сведения о характерных точках границы части (частей) земельного участка				
Учетный номер части: 271				
Система координат: МСК-05				
Зона №				
Номер точки	Координаты, м		Описание закрепления на местности	Средняя квадратическая погрешность определения координат характерных точек границы части земельного участка, м
	X	Y		
1	2	3	4	5
15479	93512.67	116380.74	данные отсутствуют	данные отсутствуют
15480	93512.84	116381.6	данные отсутствуют	данные отсутствуют
15481	93513.42	116381.96	данные отсутствуют	данные отсутствуют
15482	93514.02	116385.3	данные отсутствуют	данные отсутствуют
15483	93512.3	116388.02	данные отсутствуют	данные отсутствуют
15484	93487.04	116392.61	данные отсутствуют	данные отсутствуют
15485	93484.33	116390.86	данные отсутствуют	данные отсутствуют
15486	93483.75	116387.4	данные отсутствуют	данные отсутствуют
15487	93484.25	116386.65	данные отсутствуют	данные отсутствуют
15488	93484.19	116386.26	данные отсутствуют	данные отсутствуют
15489	93485.2	116384.26	данные отсутствуют	данные отсутствуют
15490	93511.01	116379.61	данные отсутствуют	данные отсутствуют
15479	93512.67	116380.74	данные отсутствуют	данные отсутствуют

Государственный регистратор		ФГИС ЕГРН
полное наименование должности	подпись	инициалы, фамилия

М.П.

Выписка из Единого государственного реестра недвижимости об объекте недвижимости
Сведения о частях земельного участка

Земельный участок				
(вид объекта недвижимости)				
Лист № 1 Раздела 4.2		Всего листов раздела 4.2:		Всего разделов:
Всего листов выписки:				
04.04.2022 № 99/2022/459148765				
Кадастровый номер:			78:31:0151502:17	
Сведения о характерных точках границы части (частей) земельного участка				
Учетный номер части: 272				
Система координат: МСК-05				
Зона №				
Номер точки	Координаты, м		Описание закрепления на местности	Средняя квадратическая погрешность определения координат характерных точек границы части земельного участка, м
	X	Y		
1	2	3	4	5
15491	93511.6	116367.39	данные отсутствуют	данные отсутствуют
15492	93512.32	116371.47	данные отсутствуют	данные отсутствуют
15493	93481.38	116377.02	данные отсутствуют	данные отсутствуют
15494	93480.65	116372.94	данные отсутствуют	данные отсутствуют
15491	93511.6	116367.39	данные отсутствуют	данные отсутствуют
Государственный регистратор			ФГИС ЕГРН	
полное наименование должности			подпись	
			инициалы, фамилия	

М.П.

Выписка из Единого государственного реестра недвижимости об объекте недвижимости
Сведения о частях земельного участка

Земельный участок				
(вид объекта недвижимости)				
Лист № 1 Раздела 4.2		Всего листов раздела 4.2:		Всего разделов:
Всего листов выписки:				
04.04.2022 № 99/2022/459148765				
Кадастровый номер:			78:31:0151502:17	
Сведения о характерных точках границы части (частей) земельного участка				
Учетный номер части: 273				
Система координат: МСК-05				
Зона №				
Номер точки	Координаты, м		Описание закрепления на местности	Средняя квадратическая погрешность определения координат характерных точек границы части земельного участка, м
	X	Y		
1	2	3	4	5
15495	93560.21	116358.43	данные отсутствуют	данные отсутствуют
15496	93561.11	116362.68	данные отсутствуют	данные отсутствуют
15497	93530.28	116368.16	данные отсутствуют	данные отсутствуют
15498	93529.53	116364.13	данные отсутствуют	данные отсутствуют
15495	93560.21	116358.43	данные отсутствуют	данные отсутствуют
Государственный регистратор			ФГИС ЕГРН	
полное наименование должности			подпись	
			инициалы, фамилия	

М.П.

Выписка из Единого государственного реестра недвижимости об объекте недвижимости
Сведения о частях земельного участка

Земельный участок				
(вид объекта недвижимости)				
Лист № 1 Раздела 4.2		Всего листов раздела 4.2:		Всего разделов:
Всего листов выписки:				
04.04.2022 № 99/2022/459148765				
Кадастровый номер:			78:31:0151502:17	
Сведения о характерных точках границы части (частей) земельного участка				
Учетный номер части: 274				
Система координат: МСК-05				
Зона №				
Номер точки	Координаты, м		Описание закрепления на местности	Средняя квадратическая погрешность определения координат характерных точек границы части земельного участка, м
	X	Y		
1	2	3	4	5
15499	93592.33	116352.81	данные отсутствуют	данные отсутствуют
15500	93593.04	116357.04	данные отсутствуют	данные отсутствуют
15501	93569.38	116361	данные отсутствуют	данные отсутствуют
15502	93568.67	116356.79	данные отсутствуют	данные отсутствуют
15499	93592.33	116352.81	данные отсутствуют	данные отсутствуют
Государственный регистратор			ФГИС ЕГРН	
полное наименование должности			подпись	
			инициалы, фамилия	

М.П.

Выписка из Единого государственного реестра недвижимости об объекте недвижимости
Сведения о частях земельного участка

Земельный участок				
(вид объекта недвижимости)				
Лист № 1 Раздела 4.2		Всего листов раздела 4.2:		Всего разделов:
Всего листов выписки:				
04.04.2022 № 99/2022/459148765				
Кадастровый номер:			78:31:0151502:17	
Сведения о характерных точках границы части (частей) земельного участка				
Учетный номер части: 275				
Система координат: МСК-05				
Зона №				
Номер точки	Координаты, м		Описание закрепления на местности	Средняя квадратическая погрешность определения координат характерных точек границы части земельного участка, м
	X	Y		
1	2	3	4	5
15503	93614.69	116348.71	данные отсутствуют	данные отсутствуют
15504	93615.37	116352.77	данные отсутствуют	данные отсутствуют
15505	93605.65	116354.47	данные отсутствуют	данные отсутствуют
15506	93604.94	116350.42	данные отсутствуют	данные отсутствуют
15503	93614.69	116348.71	данные отсутствуют	данные отсутствуют
Государственный регистратор			ФГИС ЕГРН	
полное наименование должности			подпись	
			инициалы, фамилия	

М.П.

Выписка из Единого государственного реестра недвижимости об объекте недвижимости
Сведения о частях земельного участка

Земельный участок				
(вид объекта недвижимости)				
Лист № 1 Раздела 4.2		Всего листов раздела 4.2:		Всего разделов:
04.04.2022 № 99/2022/459148765				
Кадастровый номер:			78:31:0151502:17	
Сведения о характерных точках границы части (частей) земельного участка				
Учетный номер части: 276				
Система координат: МСК-05				
Зона №				
Номер точки	Координаты, м		Описание закрепления на местности	Средняя квадратическая погрешность определения координат характерных точек границы части земельного участка, м
	X	Y		
1	2	3	4	5
15507	93658.88	116279.45	данные отсутствуют	данные отсутствуют
15508	93659.65	116283.75	данные отсутствуют	данные отсутствуют
15509	93640.5	116287.34	данные отсутствуют	данные отсутствуют
15510	93640.56	116287.63	данные отсутствуют	данные отсутствуют
15511	93613.25	116291.95	данные отсутствуют	данные отсутствуют
15512	93613.06	116290.88	данные отсутствуют	данные отсутствуют
15513	93601.25	116292.96	данные отсутствуют	данные отсутствуют
15514	93601.08	116291.96	данные отсутствуют	данные отсутствуют
15515	93599.16	116286.12	данные отсутствуют	данные отсутствуют
15390	93606.31	116284.85	данные отсутствуют	данные отсутствуют
15389	93606.38	116285.31	данные отсутствуют	данные отсутствуют
15388	93607.26	116285.95	данные отсутствуют	данные отсутствуют
15387	93610.76	116285.34	данные отсутствуют	данные отсутствуют
15386	93611.73	116284.02	данные отсутствуют	данные отсутствуют
15516	93611.65	116282.74	данные отсутствуют	данные отсутствуют
15517	93612.39	116283.35	данные отсутствуют	данные отсутствуют
Государственный регистратор			ФГИС ЕГРН	
полное наименование должности			подпись	
			инициалы, фамилия	

М.П.

Выписка из Единого государственного реестра недвижимости об объекте недвижимости
Сведения о частях земельного участка

Земельный участок			
(вид объекта недвижимости)			
Лист № Раздела 4.2	Всего листов раздела 4.2:	Всего разделов:	Всего листов выписки:
04.04.2022 № 99/2022/459148765			
Кадастровый номер:		78:31:0151502:17	

Номер точки	Координаты, м		Описание закрепления на местности	Средняя квадратическая погрешность определения координат характерных точек границы части земельного участка, м
	X	Y		
1	2	3	4	5
15518	93613.42	116283.23	данные отсутствуют	данные отсутствуют
15519	93614.07	116282.38	данные отсутствуют	данные отсутствуют
15520	93613.75	116280.26	данные отсутствуют	данные отсутствуют
15521	93613.01	116279.7	данные отсутствуют	данные отсутствуют
15522	93611.97	116279.82	данные отсутствуют	данные отсутствуют
15523	93611.33	116280.62	данные отсутствуют	данные отсутствуют
15385	93611.04	116280.23	данные отсутствуют	данные отсутствуют
15407	93609.83	116279.4	данные отсутствуют	данные отсутствуют
15406	93608.23	116279.69	данные отсутствуют	данные отсутствуют
15405	93607.77	116279.51	данные отсутствуют	данные отсутствуют
15404	93607.35	116279.59	данные отсутствуют	данные отсутствуют
15403	93607	116279.91	данные отсутствуют	данные отсутствуют
15402	93596.85	116281.75	данные отсутствуют	данные отсутствуют
15401	93596.44	116281.63	данные отсутствуют	данные отсутствуют
15400	93596.05	116281.71	данные отсутствуют	данные отсутствуют
15399	93595.77	116281.95	данные отсутствуют	данные отсутствуют
15397	93586.52	116283.63	данные отсутствуют	данные отсутствуют
Государственный регистратор				ФГИС ЕГРН
полное наименование должности			подпись	инициалы, фамилия

М.П.

Выписка из Единого государственного реестра недвижимости об объекте недвижимости
Сведения о частях земельного участка

Земельный участок			
(вид объекта недвижимости)			
Лист № Раздела 4.2	Всего листов раздела 4.2:	Всего разделов:	Всего листов выписки:
04.04.2022 № 99/2022/459148765			
Кадастровый номер:		78:31:0151502:17	

Номер точки	Координаты, м		Описание закрепления на местности	Средняя квадратическая погрешность определения координат характерных точек границы части земельного участка, м
	X	Y		
1	2	3	4	5
15396	93585.67	116284.85	данные отсутствуют	данные отсутствуют
15395	93585.79	116285.52	данные отсутствуют	данные отсутствуют
15394	93583.74	116285.9	данные отсутствуют	данные отсутствуют
15524	93583.88	116286.56	данные отсутствуют	данные отсутствуют
15392	93583.21	116286.68	данные отсутствуют	данные отсутствуют
15525	93583.15	116286.34	данные отсутствуют	данные отсутствуют
15526	93579.44	116287.1	данные отсутствуют	данные отсутствуют
15527	93565.85	116288.89	данные отсутствуют	данные отсутствуют
15528	93564.1	116278.49	данные отсутствуют	данные отсутствуют
15529	93562.56	116266.11	данные отсутствуют	данные отсутствуют
15530	93564.02	116265.87	данные отсутствуют	данные отсутствуют
15531	93564.8	116270.21	данные отсутствуют	данные отсутствуют
15532	93565.55	116270.74	данные отсутствуют	данные отсутствуют
15533	93567.65	116270.37	данные отсутствуют	данные отсутствуют
15534	93568.89	116270.68	данные отсутствуют	данные отсутствуют
15535	93570.15	116270.6	данные отсутствуют	данные отсутствуют
15536	93571.25	116270.19	данные отсутствуют	данные отсутствуют
Государственный регистратор				ФГИС ЕГРН
полное наименование должности			подпись	инициалы, фамилия

М.П.

Выписка из Единого государственного реестра недвижимости об объекте недвижимости
Сведения о частях земельного участка

Земельный участок			
(вид объекта недвижимости)			
Лист № Раздела 4.2	Всего листов раздела 4.2:	Всего разделов:	Всего листов выписки:
04.04.2022 № 99/2022/459148765			
Кадастровый номер:		78:31:0151502:17	

Номер точки	Координаты, м		Описание закрепления на местности	Средняя квадратическая погрешность определения координат характерных точек границы части земельного участка, м
	X	Y		
1	2	3	4	5
15537	93572.17	116269.5	данные отсутствуют	данные отсутствуют
15538	93574.21	116269.15	данные отсутствуют	данные отсутствуют
15539	93574.76	116268.42	данные отсутствуют	данные отсутствуют
15540	93576.43	116268.5	данные отсутствуют	данные отсутствуют
15541	93577.06	116272.3	данные отсутствуют	данные отсутствуют
15542	93580.3	116271.76	данные отсутствуют	данные отсутствуют
15347	93580.48	116270.46	данные отсутствуют	данные отсутствуют
15346	93581.26	116271.05	данные отсутствуют	данные отсутствуют
15345	93582.44	116270.89	данные отсутствуют	данные отсутствуют
15344	93583.14	116271.37	данные отсутствуют	данные отсутствуют
15343	93585.61	116271.01	данные отсутствуют	данные отсутствуют
15342	93586.86	116271.57	данные отсутствуют	данные отсутствуют
15341	93588.29	116271.62	данные отсутствуют	данные отсутствуют
15340	93589.6	116271.14	данные отсутствуют	данные отсутствуют
15339	93590.61	116270.25	данные отсутствуют	данные отсутствуют
15338	93593.08	116269.84	данные отсутствуют	данные отсутствуют
15337	93594.35	116270.43	данные отсутствуют	данные отсутствуют
Государственный регистратор				ФГИС ЕГРН
полное наименование должности			подпись	инициалы, фамилия

М.П.

Выписка из Единого государственного реестра недвижимости об объекте недвижимости
Сведения о частях земельного участка

Земельный участок			
(вид объекта недвижимости)			
Лист № Раздела 4.2	Всего листов раздела 4.2:	Всего разделов:	Всего листов выписки:
04.04.2022 № 99/2022/459148765			
Кадастровый номер:		78:31:0151502:17	

Номер точки	Координаты, м		Описание закрепления на местности	Средняя квадратическая погрешность определения координат характерных точек границы части земельного участка, м
	X	Y		
1	2	3	4	5
15336	93595.87	116270.46	данные отсутствуют	данные отсутствуют
15335	93597.1	116269.96	данные отсутствуют	данные отсутствуют
15334	93598.04	116269.07	данные отсутствуют	данные отсутствуют
15333	93600.55	116268.68	данные отсутствуют	данные отсутствуют
15332	93601	116268.04	данные отсутствуют	данные отсутствуют
15331	93602.21	116267.82	данные отсутствуют	данные отсутствуют
15330	93602.81	116267.07	данные отсутствуют	данные отсутствуют
15329	93602.25	116261.63	данные отсутствуют	данные отсутствуют
11	93611.83	116261.07	данные отсутствуют	данные отсутствуют
15543	93624.78	116265.26	данные отсутствуют	данные отсутствуют
15373	93624.02	116267.89	данные отсутствуют	данные отсутствуют
15372	93624.46	116268.74	данные отсутствуют	данные отсутствуют
15371	93625.46	116269.09	данные отсутствуют	данные отсутствуют
15370	93625.31	116269.53	данные отсутствуют	данные отсутствуют
15369	93626.27	116269.86	данные отсутствуют	данные отсутствуют
15368	93626.43	116269.43	данные отсутствуют	данные отсутствуют
15367	93627.45	116269.78	данные отсутствуют	данные отсутствуют
Государственный регистратор				ФГИС ЕГРН
полное наименование должности			подпись	инициалы, фамилия

М.П.

Выписка из Единого государственного реестра недвижимости об объекте недвижимости
Сведения о частях земельного участка

Земельный участок			
(вид объекта недвижимости)			
Лист № Раздела 4.2	Всего листов раздела 4.2:	Всего разделов:	Всего листов выписки:
04.04.2022 № 99/2022/459148765			
Кадастровый номер:		78:31:0151502:17	

Номер точки	Координаты, м		Описание закрепления на местности	Средняя квадратическая погрешность определения координат характерных точек границы части земельного участка, м
	X	Y		
1	2	3	4	5
15366	93628.32	116269.34	данные отсутствуют	данные отсутствуют
15365	93629.02	116267.17	данные отсутствуют	данные отсутствуют
15544	93629.71	116267.39	данные отсутствуют	данные отсутствуют
15545	93629.53	116267.98	данные отсутствуют	данные отсутствуют
15546	93631.03	116268.46	данные отсутствуют	данные отсутствуют
15547	93632.17	116269.85	данные отсутствуют	данные отсутствуют
15548	93626.82	116275.08	данные отсутствуют	данные отсутствуют
15549	93627.86	116276.28	данные отсутствуют	данные отсутствуют
15550	93636.56	116274.94	данные отсутствуют	данные отсутствуют
15551	93637.06	116277.63	данные отсутствуют	данные отсутствуют
15384	93635.95	116277.86	данные отсутствуют	данные отсутствуют
15383	93635.38	116278.76	данные отсутствуют	данные отсутствуют
15382	93635.56	116279.74	данные отсутствуют	данные отсутствуют
15381	93635.02	116279.84	данные отсутствуют	данные отсутствуют
15380	93635.22	116280.89	данные отсутствуют	данные отсутствуют
15379	93635.76	116280.79	данные отсутствуют	данные отсутствуют
15378	93635.95	116281.83	данные отсутствуют	данные отсутствуют
Государственный регистратор				ФГИС ЕГРН
полное наименование должности			подпись	инициалы, фамилия

М.П.

Выписка из Единого государственного реестра недвижимости об объекте недвижимости
Сведения о частях земельного участка

Земельный участок			
(вид объекта недвижимости)			
Лист № Раздела 4.2	Всего листов раздела 4.2:	Всего разделов:	Всего листов выписки:
04.04.2022 № 99/2022/459148765			
Кадастровый номер:		78:31:0151502:17	

Номер точки	Координаты, м		Описание закрепления на местности	Средняя квадратическая погрешность определения координат характерных точек границы части земельного участка, м
	X	Y		
1	2	3	4	5
15377	93636.75	116282.41	данные отсутствуют	данные отсутствуют
15376	93638.98	116281.98	данные отсутствуют	данные отсутствуют
15552	93639.5	116281.87	данные отсутствуют	данные отсутствуют
15553	93639.71	116283.02	данные отсутствуют	данные отсутствуют
15507	93658.88	116279.45	данные отсутствуют	данные отсутствуют
15349	93615.12	116264.16	данные отсутствуют	данные отсутствуют
15356	93613.46	116263.64	данные отсутствуют	данные отсутствуют
15355	93612.8	116263.99	данные отсутствуют	данные отсутствуют
15354	93612.52	116264.78	данные отсутствуют	данные отсутствуют
15353	93612.87	116265.53	данные отсутствуют	данные отсутствуют
15352	93614.53	116266.05	данные отсутствуют	данные отсутствуют
15351	93615.24	116265.73	данные отсутствуют	данные отсутствуют
15350	93615.52	116264.93	данные отсутствуют	данные отсутствуют
15349	93615.12	116264.16	данные отсутствуют	данные отсутствуют
15357	93618.16	116265.19	данные отсутствуют	данные отсутствуют
15364	93616.5	116264.67	данные отсутствуют	данные отсутствуют
15363	93615.83	116265.02	данные отсутствуют	данные отсутствуют
Государственный регистратор				ФГИС ЕГРН
полное наименование должности			подпись	инициалы, фамилия

М.П.

Выписка из Единого государственного реестра недвижимости об объекте недвижимости
Сведения о частях земельного участка

Земельный участок			
(вид объекта недвижимости)			
Лист № Раздела 4.2	Всего листов раздела 4.2:	Всего разделов:	Всего листов выписки:
04.04.2022 № 99/2022/459148765			
Кадастровый номер:		78:31:0151502:17	

Номер точки	Координаты, м		Описание закрепления на местности	Средняя квадратическая погрешность определения координат характерных точек границы части земельного участка, м
	X	Y		
1	2	3	4	5
15362	93615.55	116265.82	данные отсутствуют	данные отсутствуют
15361	93615.91	116266.57	данные отсутствуют	данные отсутствуют
15360	93617.57	116267.08	данные отсутствуют	данные отсутствуют
15359	93618.27	116266.76	данные отсутствуют	данные отсутствуют
15358	93618.55	116265.96	данные отсутствуют	данные отсутствуют
15357	93618.16	116265.19	данные отсутствуют	данные отсутствуют

Государственный регистратор		ФГИС ЕГРН
полное наименование должности	подпись	инициалы, фамилия

М.П.

Выписка из Единого государственного реестра недвижимости об объекте недвижимости
Сведения о частях земельного участка

Земельный участок				
(вид объекта недвижимости)				
Лист № 1 Раздела 4.2		Всего листов раздела 4.2:		Всего разделов:
04.04.2022 № 99/2022/459148765				
Кадастровый номер:			78:31:0151502:17	
Сведения о характерных точках границы части (частей) земельного участка				
Учетный номер части: 277				
Система координат: МСК-05				
Зона №				
Номер точки	Координаты, м		Описание закрепления на местности	Средняя квадратическая погрешность определения координат характерных точек границы части земельного участка, м
	X	Y		
1	2	3	4	5
15554	93668.79	116334.23	данные отсутствуют	данные отсутствуют
15555	93669.57	116338.57	данные отсутствуют	данные отсутствуют
15556	93643.82	116343.28	данные отсутствуют	данные отсутствуют
15557	93646.52	116357.22	данные отсутствуют	данные отсутствуют
15558	93643.52	116361.78	данные отсутствуют	данные отсутствуют
15559	93644.94	116370.59	данные отсутствуют	данные отсутствуют
15560	93658	116380.19	данные отсутствуют	данные отсутствуют
15561	93654.76	116384.04	данные отсутствуют	данные отсутствуют
15562	93647.81	116379.72	данные отсутствуют	данные отсутствуют
15563	93644.93	116378.83	данные отсутствуют	данные отсутствуют
15564	93644.04	116380.6	данные отсутствуют	данные отсутствуют
15419	93643.09	116380.15	данные отсутствуют	данные отсутствуют
15418	93644.04	116378.27	данные отсутствуют	данные отсутствуют
15417	93643.01	116377.69	данные отсутствуют	данные отсутствуют
15416	93642.54	116376.48	данные отсутствуют	данные отсутствуют
15431	93638	116374.43	данные отсутствуют	данные отсутствуют
Государственный регистратор			ФГИС ЕГРН	
полное наименование должности			подпись	
			инициалы, фамилия	

М.П.

Выписка из Единого государственного реестра недвижимости об объекте недвижимости
Сведения о частях земельного участка

Земельный участок			
(вид объекта недвижимости)			
Лист № Раздела 4.2	Всего листов раздела 4.2:	Всего разделов:	Всего листов выписки:
04.04.2022 № 99/2022/459148765			
Кадастровый номер:		78:31:0151502:17	

Номер точки	Координаты, м		Описание закрепления на местности	Средняя квадратическая погрешность определения координат характерных точек границы части земельного участка, м
	X	Y		
1	2	3	4	5
15430	93637.15	116374.72	данные отсутствуют	данные отсутствуют
15429	93636.06	116374.21	данные отсутствуют	данные отсутствуют
15428	93635.67	116373.17	данные отсутствуют	данные отсутствуют
15427	93631.44	116371.12	данные отсутствуют	данные отсутствуют
15426	93630.34	116371.39	данные отсутствуют	данные отсутствуют
15425	93629.19	116370.8	данные отсутствуют	данные отсутствуют
15424	93628.9	116369.85	данные отсутствуют	данные отсутствуют
15423	93624.36	116367.7	данные отсутствуют	данные отсутствуют
15422	93623.27	116368.04	данные отсутствуют	данные отсутствуют
15421	93622.67	116367.71	данные отсутствуют	данные отсутствуют
15420	93621.65	116369.86	данные отсутствуют	данные отсутствуют
15433	93619.84	116368.93	данные отсутствуют	данные отсутствуют
15432	93618.94	116362.04	данные отсутствуют	данные отсутствуют
15439	93591.91	116367.03	данные отсутствуют	данные отсутствуют
15438	93590.63	116366.26	данные отсутствуют	данные отсутствуют
15437	93588.03	116366.7	данные отсутствуют	данные отсутствуют
15436	93587.22	116367.84	данные отсутствуют	данные отсутствуют
Государственный регистратор				ФГИС ЕГРН
полное наименование должности			подпись	инициалы, фамилия

М.П.

Выписка из Единого государственного реестра недвижимости об объекте недвижимости
Сведения о частях земельного участка

Земельный участок			
(вид объекта недвижимости)			
Лист № Раздела 4.2	Всего листов раздела 4.2:	Всего разделов:	Всего листов выписки:
04.04.2022 № 99/2022/459148765			
Кадастровый номер:		78:31:0151502:17	

Номер точки	Координаты, м		Описание закрепления на местности	Средняя квадратическая погрешность определения координат характерных точек границы части земельного участка, м
	X	Y		
1	2	3	4	5
15453	93586.7	116367.93	данные отсутствуют	данные отсутствуют
15452	93586.59	116367.27	данные отсутствуют	данные отсутствуют
15451	93584.77	116367.53	данные отсутствуют	данные отсутствуют
15450	93583.77	116366.99	данные отсутствуют	данные отсутствуют
15449	93581.61	116367.34	данные отсутствуют	данные отсутствуют
15448	93580.93	116367.98	данные отсутствуют	данные отсутствуют
15447	93577.16	116368.66	данные отсутствуют	данные отсутствуют
15446	93576.18	116368.31	данные отсутствуют	данные отсутствуют
15445	93574.07	116368.71	данные отсутствуют	данные отсутствуют
15444	93571.76	116371.82	данные отсутствуют	данные отсутствуют
15443	93572.32	116374.87	данные отсутствуют	данные отсутствуют
15442	93574.83	116376.54	данные отсутствуют	данные отсутствуют
15565	93568.65	116379.66	данные отсутствуют	данные отсутствуют
15457	93568.89	116380.04	данные отсутствуют	данные отсутствуют
15456	93567.12	116388.34	данные отсутствуют	данные отсутствуют
15455	93568.46	116400.44	данные отсутствуют	данные отсутствуют
37	93570.27	116401.26	данные отсутствуют	данные отсутствуют
Государственный регистратор				ФГИС ЕГРН
полное наименование должности			подпись	инициалы, фамилия

М.П.

Выписка из Единого государственного реестра недвижимости об объекте недвижимости
Сведения о частях земельного участка

Земельный участок			
(вид объекта недвижимости)			
Лист № Раздела 4.2	Всего листов раздела 4.2:	Всего разделов:	Всего листов выписки:
04.04.2022 № 99/2022/459148765			
Кадастровый номер:		78:31:0151502:17	

Номер точки	Координаты, м		Описание закрепления на местности	Средняя квадратическая погрешность определения координат характерных точек границы части земельного участка, м
	X	Y		
1	2	3	4	5
15566	93560.58	116420.33	данные отсутствуют	данные отсутствуют
15567	93559.64	116421.49	данные отсутствуют	данные отсутствуют
46	93557.57	116423.26	данные отсутствуют	данные отсутствуют
15466	93550.49	116424.06	данные отсутствуют	данные отсутствуют
15465	93546.42	116429.76	данные отсутствуют	данные отсутствуют
15464	93538.21	116422.78	данные отсутствуют	данные отсутствуют
15463	93535.56	116420.81	данные отсутствуют	данные отсутствуют
15462	93527.86	116422.09	данные отсутствуют	данные отсутствуют
15461	93526.29	116421.75	данные отсутствуют	данные отсутствуют
15460	93524.06	116424.81	данные отсутствуют	данные отсутствуют
52	93519.57	116422.01	данные отсутствуют	данные отсутствуют
15568	93519.27	116420.49	данные отсутствуют	данные отсутствуют
15569	93537.26	116417.25	данные отсутствуют	данные отсутствуют
15570	93537.73	116419.21	данные отсутствуют	данные отсутствуют
15571	93541.88	116419.42	данные отсутствуют	данные отсутствуют
15572	93550.22	116417.68	данные отсутствуют	данные отсутствуют
15573	93549.7	116415.02	данные отсутствуют	данные отсутствуют
Государственный регистратор				ФГИС ЕГРН
полное наименование должности			подпись	инициалы, фамилия

М.П.

Выписка из Единого государственного реестра недвижимости об объекте недвижимости
Сведения о частях земельного участка

Земельный участок			
(вид объекта недвижимости)			
Лист № Раздела 4.2	Всего листов раздела 4.2:	Всего разделов:	Всего листов выписки:
04.04.2022 № 99/2022/459148765			
Кадастровый номер:		78:31:0151502:17	

Номер точки	Координаты, м		Описание закрепления на местности	Средняя квадратическая погрешность определения координат характерных точек границы части земельного участка, м
	X	Y		
1	2	3	4	5
15574	93560.76	116413.03	данные отсутствуют	данные отсутствуют
15575	93559.61	116406.64	данные отсутствуют	данные отсутствуют
15576	93561.21	116406.36	данные отсутствуют	данные отсутствуют
15577	93558.3	116390.68	данные отсутствуют	данные отсутствуют
15578	93561.37	116390.11	данные отсутствуют	данные отсутствуют
15579	93560.51	116385.45	данные отсутствуют	данные отсутствуют
15580	93532.81	116390.45	данные отсутствуют	данные отсутствуют
15581	93531.73	116384.85	данные отсутствуют	данные отсутствуют
15582	93518.24	116387.44	данные отсутствуют	данные отсутствуют
15583	93519.28	116392.89	данные отсутствуют	данные отсутствуют
15584	93502.38	116395.92	данные отсутствуют	данные отсутствуют
15585	93501.66	116392.1	данные отсутствуют	данные отсутствуют
15586	93488.84	116394.52	данные отсутствуют	данные отсутствуют
15587	93487.01	116394.53	данные отсутствуют	данные отсутствуют
15588	93481.04	116395.56	данные отсутствуют	данные отсутствуют
15589	93476.25	116368.81	данные отсутствуют	данные отсутствуют
15590	93500.21	116364.62	данные отсутствуют	данные отсутствуют
Государственный регистратор				ФГИС ЕГРН
полное наименование должности			подпись	инициалы, фамилия

М.П.

Выписка из Единого государственного реестра недвижимости об объекте недвижимости
Сведения о частях земельного участка

Земельный участок			
(вид объекта недвижимости)			
Лист № Раздела 4.2	Всего листов раздела 4.2:	Всего разделов:	Всего листов выписки:
04.04.2022 № 99/2022/459148765			
Кадастровый номер:		78:31:0151502:17	

Номер точки	Координаты, м		Описание закрепления на местности	Средняя квадратическая погрешность определения координат характерных точек границы части земельного участка, м
	X	Y		
1	2	3	4	5
15591	93500.57	116366.42	данные отсутствуют	данные отсутствуют
15592	93505.54	116365.55	данные отсутствуют	данные отсутствуют
15593	93505.17	116363.76	данные отсутствуют	данные отсутствуют
15594	93513	116362.39	данные отсутствуют	данные отсутствуют
15595	93513.07	116362.84	данные отсутствуют	данные отсутствуют
15596	93517.93	116361.96	данные отсутствуют	данные отсутствуют
15597	93517.86	116361.54	данные отсутствуют	данные отсутствуют
15598	93527.94	116359.78	данные отсутствуют	данные отсутствуют
15599	93528.24	116361.5	данные отсутствуют	данные отсутствуют
15600	93532.32	116360.79	данные отсутствуют	данные отсутствуют
15601	93532.24	116360.35	данные отсутствуют	данные отсутствуют
15602	93556.93	116355.71	данные отсутствуют	данные отсутствуют
15603	93557.09	116356.46	данные отсутствуют	данные отсутствуют
15604	93561.68	116355.55	данные отсутствуют	данные отсутствуют
15605	93561.28	116353.63	данные отсутствуют	данные отсутствуют
15606	93615.93	116343.52	данные отсутствуют	данные отсутствуют
15607	93616.17	116344.83	данные отсутствуют	данные отсутствуют
Государственный регистратор				ФГИС ЕГРН
полное наименование должности			подпись	инициалы, фамилия

М.П.

Выписка из Единого государственного реестра недвижимости об объекте недвижимости
Сведения о частях земельного участка

Земельный участок			
(вид объекта недвижимости)			
Лист № Раздела 4.2	Всего листов раздела 4.2:	Всего разделов:	Всего листов выписки:
04.04.2022 № 99/2022/459148765			
Кадастровый номер:		78:31:0151502:17	

Номер точки	Координаты, м		Описание закрепления на местности	Средняя квадратическая погрешность определения координат характерных точек границы части земельного участка, м
	X	Y		
1	2	3	4	5
15608	93623.51	116343.48	данные отсутствуют	данные отсутствуют
15609	93645.49	116338.55	данные отсутствуют	данные отсутствуют
15554	93668.79	116334.23	данные отсутствуют	данные отсутствуют
15408	93642.68	116351.61	данные отсутствуют	данные отсутствуют
15415	93638.49	116348.73	данные отсутствуют	данные отсутствуют
15414	93633.62	116349.62	данные отсутствуют	данные отсутствуют
15413	93630.68	116353.85	данные отсутствуют	данные отсутствуют
15412	93631.54	116358.71	данные отсутствуют	данные отсутствуют
15411	93635.69	116361.75	данные отсутствуют	данные отсутствуют
15410	93640.63	116360.65	данные отсутствуют	данные отсутствуют
15409	93643.48	116356.74	данные отсутствуют	данные отсутствуют
15408	93642.68	116351.61	данные отсутствуют	данные отсутствуют
15467	93561.58	116371.83	данные отсутствуют	данные отсутствуют
15478	93559.7	116370.82	данные отсутствуют	данные отсутствуют
15477	93534.46	116375.32	данные отсутствуют	данные отсутствуют
15476	93533.04	116376.73	данные отсутствуют	данные отсутствуют
15475	93533.2	116377.7	данные отсутствуют	данные отсутствуют
Государственный регистратор				ФГИС ЕГРН
полное наименование должности			подпись	инициалы, фамилия

М.П.

Выписка из Единого государственного реестра недвижимости об объекте недвижимости
Сведения о частях земельного участка

Земельный участок			
<small>(вид объекта недвижимости)</small>			
Лист № Раздела 4.2	Всего листов раздела 4.2:	Всего разделов:	Всего листов выписки:
04.04.2022 № 99/2022/459148765			
Кадастровый номер:		78:31:0151502:17	

Номер точки	Координаты, м		Описание закрепления на местности	Средняя квадратическая погрешность определения координат характерных точек границы части земельного участка, м
	X	Y		
1	2	3	4	5
15474	93532.57	116378.69	данные отсутствуют	данные отсутствуют
15473	93533.15	116381.9	данные отсутствуют	данные отсутствуют
15472	93535.81	116383.8	данные отсутствуют	данные отсутствуют
15471	93561.39	116379.03	данные отсутствуют	данные отсутствуют
15470	93563.07	116376.47	данные отсутствуют	данные отсутствуют
15469	93562.46	116373.2	данные отсутствуют	данные отсутствуют
15468	93561.74	116372.66	данные отсутствуют	данные отсутствуют
15467	93561.58	116371.83	данные отсутствуют	данные отсутствуют
15479	93512.67	116380.74	данные отсутствуют	данные отсутствуют
15490	93511.01	116379.61	данные отсутствуют	данные отсутствуют
15489	93485.2	116384.26	данные отсутствуют	данные отсутствуют
15488	93484.19	116386.26	данные отсутствуют	данные отсутствуют
15487	93484.25	116386.65	данные отсутствуют	данные отсутствуют
15486	93483.75	116387.4	данные отсутствуют	данные отсутствуют
15485	93484.33	116390.86	данные отсутствуют	данные отсутствуют
15484	93487.04	116392.61	данные отсутствуют	данные отсутствуют
15483	93512.3	116388.02	данные отсутствуют	данные отсутствуют
Государственный регистратор				ФГИС ЕГРН
полное наименование должности			подпись	инициалы, фамилия

М.П.

Выписка из Единого государственного реестра недвижимости об объекте недвижимости
Сведения о частях земельного участка

Земельный участок			
(вид объекта недвижимости)			
Лист № Раздела 4.2	Всего листов раздела 4.2:	Всего разделов:	Всего листов выписки:
04.04.2022 № 99/2022/459148765			
Кадастровый номер:		78:31:0151502:17	

Номер точки	Координаты, м		Описание закрепления на местности	Средняя квадратическая погрешность определения координат характерных точек границы части земельного участка, м
	X	Y		
1	2	3	4	5
15482	93514.02	116385.3	данные отсутствуют	данные отсутствуют
15481	93513.42	116381.96	данные отсутствуют	данные отсутствуют
15480	93512.84	116381.6	данные отсутствуют	данные отсутствуют
15479	93512.67	116380.74	данные отсутствуют	данные отсутствуют
15491	93511.6	116367.39	данные отсутствуют	данные отсутствуют
15494	93480.65	116372.94	данные отсутствуют	данные отсутствуют
15493	93481.38	116377.02	данные отсутствуют	данные отсутствуют
15492	93512.32	116371.47	данные отсутствуют	данные отсутствуют
15491	93511.6	116367.39	данные отсутствуют	данные отсутствуют
15495	93560.21	116358.43	данные отсутствуют	данные отсутствуют
15498	93529.53	116364.13	данные отсутствуют	данные отсутствуют
15497	93530.28	116368.16	данные отсутствуют	данные отсутствуют
15496	93561.11	116362.68	данные отсутствуют	данные отсутствуют
15495	93560.21	116358.43	данные отсутствуют	данные отсутствуют
15499	93592.33	116352.81	данные отсутствуют	данные отсутствуют
15502	93568.67	116356.79	данные отсутствуют	данные отсутствуют
15501	93569.38	116361	данные отсутствуют	данные отсутствуют
Государственный регистратор				ФГИС ЕГРН
полное наименование должности			подпись	инициалы, фамилия

М.П.

Выписка из Единого государственного реестра недвижимости об объекте недвижимости
Сведения о частях земельного участка

Земельный участок			
(вид объекта недвижимости)			
Лист № Раздела 4.2	Всего листов раздела 4.2:	Всего разделов:	Всего листов выписки:
04.04.2022 № 99/2022/459148765			
Кадастровый номер:		78:31:0151502:17	

Номер точки	Координаты, м		Описание закрепления на местности	Средняя квадратическая погрешность определения координат характерных точек границы части земельного участка, м
	X	Y		
1	2	3	4	5
15500	93593.04	116357.04	данные отсутствуют	данные отсутствуют
15499	93592.33	116352.81	данные отсутствуют	данные отсутствуют
15503	93614.69	116348.71	данные отсутствуют	данные отсутствуют
15506	93604.94	116350.42	данные отсутствуют	данные отсутствуют
15505	93605.65	116354.47	данные отсутствуют	данные отсутствуют
15504	93615.37	116352.77	данные отсутствуют	данные отсутствуют
15503	93614.69	116348.71	данные отсутствуют	данные отсутствуют

Государственный регистратор		ФГИС ЕГРН
полное наименование должности	подпись	инициалы, фамилия

М.П.

Выписка из Единого государственного реестра недвижимости об объекте недвижимости
Сведения о частях земельного участка

Земельный участок				
(вид объекта недвижимости)				
Лист № 1 Раздела 4.2		Всего листов раздела 4.2:		Всего разделов:
04.04.2022 № 99/2022/459148765		Всего листов выписки:		
Кадастровый номер:		78:31:0151502:17		
Сведения о характерных точках границы части (частей) земельного участка				
Учетный номер части: 278				
Система координат: МСК-05				
Зона №				
Номер точки	Координаты, м		Описание закрепления на местности	Средняя квадратическая погрешность определения координат характерных точек границы части земельного участка, м
	X	Y		
1	2	3	4	5
15610	93573.92	116264.02	данные отсутствуют	данные отсутствуют
15539	93574.76	116268.42	данные отсутствуют	данные отсутствуют
15538	93574.21	116269.15	данные отсутствуют	данные отсутствуют
15537	93572.17	116269.5	данные отсутствуют	данные отсутствуют
15536	93571.25	116270.19	данные отсутствуют	данные отсутствуют
15535	93570.15	116270.6	данные отсутствуют	данные отсутствуют
15534	93568.89	116270.68	данные отсутствуют	данные отсутствуют
15533	93567.65	116270.37	данные отсутствуют	данные отсутствуют
15611	93565.59	116270.72	данные отсутствуют	данные отсутствуют
15531	93564.8	116270.21	данные отсутствуют	данные отсутствуют
15530	93564.02	116265.87	данные отсутствуют	данные отсутствуют
15610	93573.92	116264.02	данные отсутствуют	данные отсутствуют
Государственный регистратор			ФГИС ЕГРН	
полное наименование должности			подпись	
			инициалы, фамилия	

М.П.

Выписка из Единого государственного реестра недвижимости об объекте недвижимости
Сведения о частях земельного участка

Земельный участок				
(вид объекта недвижимости)				
Лист № 1 Раздела 4.2		Всего листов раздела 4.2:		Всего разделов:
Всего листов выписки:				
04.04.2022 № 99/2022/459148765				
Кадастровый номер:			78:31:0151502:17	
Сведения о характерных точках границы части (частей) земельного участка				
Учетный номер части: 279				
Система координат: МСК-05				
Зона №				
Номер точки	Координаты, м		Описание закрепления на местности	Средняя квадратическая погрешность определения координат характерных точек границы части земельного участка, м
	X	Y		
1	2	3	4	5
29	93666.62	116368.59	данные отсутствуют	данные отсутствуют
15612	93664.67	116371.22	данные отсутствуют	данные отсутствуют
15613	93664.47	116370.85	данные отсутствуют	данные отсутствуют
15614	93665.33	116369.63	данные отсутствуют	данные отсутствуют
15615	93667.03	116366.41	данные отсутствуют	данные отсутствуют
29	93666.62	116368.59	данные отсутствуют	данные отсутствуют
Государственный регистратор			ФГИС ЕГРН	
полное наименование должности			подпись	
			инициалы, фамилия	

М.П.

Выписка из Единого государственного реестра недвижимости об объекте недвижимости
Сведения о частях земельного участка

Земельный участок				
<small>(вид объекта недвижимости)</small>				
Лист № 1 Раздела 4.2		Всего листов раздела 4.2:		Всего разделов:
04.04.2022 № 99/2022/459148765		Всего листов выписки:		
Кадастровый номер:			78:31:0151502:17	
Сведения о характерных точках границы части (частей) земельного участка				
Учетный номер части: 280				
Система координат: МСК-05				
Зона №				
Номер точки	Координаты, м		Описание закрепления на местности	Средняя квадратическая погрешность определения координат характерных точек границы части земельного участка, м
	X	Y		
1	2	3	4	5
15616	92157.78	116349.52	данные отсутствуют	данные отсутствуют
133	92166.96	116350.04	данные отсутствуют	данные отсутствуют
15617	92172.18	116350.28	данные отсутствуют	данные отсутствуют
15618	92171.08	116350.96	данные отсутствуют	данные отсутствуют
15619	92169.63	116351.56	данные отсутствуют	данные отсутствуют
15620	92168.11	116351.92	данные отсутствуют	данные отсутствуют
15621	92166.54	116352.05	данные отсутствуют	данные отсутствуют
15622	92164.98	116351.92	данные отсутствуют	данные отсутствуют
15623	92163.45	116351.56	данные отсутствуют	данные отсутствуют
15624	92159.53	116350.3	данные отсутствуют	данные отсутствуют
15625	92158.08	116349.7	данные отсутствуют	данные отсутствуют
15616	92157.78	116349.52	данные отсутствуют	данные отсутствуют

Государственный регистратор		ФГИС ЕГРН
полное наименование должности	подпись	инициалы, фамилия

М.П.

Выписка из Единого государственного реестра недвижимости об объекте недвижимости
Сведения о частях земельного участка

Земельный участок			
<small>(вид объекта недвижимости)</small>			
Лист № 1 Раздела 4.2	Всего листов раздела 4.2:	Всего разделов:	Всего листов выписки:
04.04.2022 № 99/2022/459148765			
Кадастровый номер:		78:31:0151502:17	

Сведения о характерных точках границы части (частей) земельного участка

Учетный номер части: 281

Система координат: МСК-05

Зона №

Номер точки	Координаты, м		Описание закрепления на местности	Средняя квадратическая погрешность определения координат характерных точек границы части земельного участка, м
	X	Y		
1	2	3	4	5
15626	93518.62	116254.48	данные отсутствуют	данные отсутствуют
176	93518.55	116254.11	данные отсутствуют	данные отсутствуют
15627	93518.99	116254.03	данные отсутствуют	данные отсутствуют
15626	93518.62	116254.48	данные отсутствуют	данные отсутствуют
172	93503.09	116256.82	данные отсутствуют	данные отсутствуют
173	93501.62	116258.66	данные отсутствуют	данные отсутствуют
15628	93501.52	116259.47	данные отсутствуют	данные отсутствуют
15629	93499.24	116259.92	данные отсутствуют	данные отсутствуют
15630	93498.81	116256.38	данные отсутствуют	данные отсутствуют
170	93500.17	116257.49	данные отсутствуют	данные отсутствуют
171	93501.72	116255.59	данные отсутствуют	данные отсутствуют
172	93503.09	116256.82	данные отсутствуют	данные отсутствуют

Государственный регистратор		ФГИС ЕГРН
полное наименование должности	подпись	инициалы, фамилия

М.П.

Выписка из Единого государственного реестра недвижимости об объекте недвижимости
Сведения о частях земельного участка

Земельный участок				
(вид объекта недвижимости)				
Лист № 1 Раздела 4.2		Всего листов раздела 4.2:		Всего разделов:
04.04.2022 № 99/2022/459148765				
Кадастровый номер:			78:31:0151502:17	
Сведения о характерных точках границы части (частей) земельного участка				
Учетный номер части: 282				
Система координат: МСК-05				
Зона №				
Номер точки	Координаты, м		Описание закрепления на местности	Средняя квадратическая погрешность определения координат характерных точек границы части земельного участка, м
	X	Y		
1	2	3	4	5
15631	91903.26	116380.87	данные отсутствуют	данные отсутствуют
15632	91903.32	116387.53	данные отсутствуют	данные отсутствуют
15633	91918.52	116544.89	данные отсутствуют	данные отсутствуют
15634	91927.39	116644.94	данные отсутствуют	данные отсутствуют
111	91916.35	116646.94	данные отсутствуют	данные отсутствуют
112	91894.95	116647.97	данные отсутствуют	данные отсутствуют
113	91894.7	116647.21	данные отсутствуют	данные отсутствуют
114	91894.32	116646.52	данные отсутствуют	данные отсутствуют
115	91893.83	116645.9	данные отсутствуют	данные отсутствуют
116	91893.23	116645.37	данные отсутствуют	данные отсутствуют
117	91892.55	116644.97	данные отсутствуют	данные отсутствуют
118	91891.81	116644.69	данные отсутствуют	данные отсутствуют
119	91891.04	116644.55	данные отсутствуют	данные отсутствуют
120	91888.93	116644.97	данные отсутствуют	данные отсутствуют
121	91884.62	116601.85	данные отсутствуют	данные отсутствуют
122	91883.4	116563.51	данные отсутствуют	данные отсутствуют
Государственный регистратор			ФГИС ЕГРН	
полное наименование должности			подпись	
			инициалы, фамилия	

М.П.

Выписка из Единого государственного реестра недвижимости об объекте недвижимости
Сведения о частях земельного участка

Земельный участок			
(вид объекта недвижимости)			
Лист № Раздела 4.2	Всего листов раздела 4.2:	Всего разделов:	Всего листов выписки:
04.04.2022 № 99/2022/459148765			
Кадастровый номер:		78:31:0151502:17	

Номер точки	Координаты, м		Описание закрепления на местности	Средняя квадратическая погрешность определения координат характерных точек границы части земельного участка, м
	X	Y		
1	2	3	4	5
123	91885.59	116563.41	данные отсутствуют	данные отсутствуют
124	91885.13	116547.37	данные отсутствуют	данные отсутствуют
125	91883.08	116547.35	данные отсутствуют	данные отсутствуют
126	91873.66	116430.45	данные отсутствуют	данные отсутствуют
127	91875.29	116386.25	данные отсутствуют	данные отсутствуют
128	91893.11	116382.74	данные отсутствуют	данные отсутствуют
15631	91903.26	116380.87	данные отсутствуют	данные отсутствуют

Государственный регистратор		ФГИС ЕГРН
полное наименование должности	подпись	инициалы, фамилия

М.П.

Выписка из Единого государственного реестра недвижимости об объекте недвижимости
Сведения о частях земельного участка

Земельный участок				
(вид объекта недвижимости)				
Лист № 1 Раздела 4.2		Всего листов раздела 4.2:		Всего разделов:
04.04.2022 № 99/2022/459148765				
Кадастровый номер:			78:31:0151502:17	
Сведения о характерных точках границы части (частей) земельного участка				
Учетный номер части: 283				
Система координат: МСК-05				
Зона №				
Номер точки	Координаты, м		Описание закрепления на местности	Средняя квадратическая погрешность определения координат характерных точек границы части земельного участка, м
	X	Y		
1	2	3	4	5
15631	91903.26	116380.87	данные отсутствуют	данные отсутствуют
15632	91903.32	116387.53	данные отсутствуют	данные отсутствуют
15633	91918.52	116544.89	данные отсутствуют	данные отсутствуют
15634	91927.39	116644.94	данные отсутствуют	данные отсутствуют
111	91916.35	116646.94	данные отсутствуют	данные отсутствуют
112	91894.95	116647.97	данные отсутствуют	данные отсутствуют
113	91894.7	116647.21	данные отсутствуют	данные отсутствуют
114	91894.32	116646.52	данные отсутствуют	данные отсутствуют
115	91893.83	116645.9	данные отсутствуют	данные отсутствуют
116	91893.23	116645.37	данные отсутствуют	данные отсутствуют
117	91892.55	116644.97	данные отсутствуют	данные отсутствуют
118	91891.81	116644.69	данные отсутствуют	данные отсутствуют
119	91891.04	116644.55	данные отсутствуют	данные отсутствуют
120	91888.93	116644.97	данные отсутствуют	данные отсутствуют
121	91884.62	116601.85	данные отсутствуют	данные отсутствуют
122	91883.4	116563.51	данные отсутствуют	данные отсутствуют
Государственный регистратор			ФГИС ЕГРН	
полное наименование должности			подпись	
			инициалы, фамилия	

М.П.

Выписка из Единого государственного реестра недвижимости об объекте недвижимости
Сведения о частях земельного участка

Земельный участок			
(вид объекта недвижимости)			
Лист № Раздела 4.2	Всего листов раздела 4.2:	Всего разделов:	Всего листов выписки:
04.04.2022 № 99/2022/459148765			
Кадастровый номер:		78:31:0151502:17	

Номер точки	Координаты, м		Описание закрепления на местности	Средняя квадратическая погрешность определения координат характерных точек границы части земельного участка, м
	X	Y		
1	2	3	4	5
123	91885.59	116563.41	данные отсутствуют	данные отсутствуют
124	91885.13	116547.37	данные отсутствуют	данные отсутствуют
125	91883.08	116547.35	данные отсутствуют	данные отсутствуют
126	91873.66	116430.45	данные отсутствуют	данные отсутствуют
127	91875.29	116386.25	данные отсутствуют	данные отсутствуют
128	91893.11	116382.74	данные отсутствуют	данные отсутствуют
15631	91903.26	116380.87	данные отсутствуют	данные отсутствуют

Государственный регистратор		ФГИС ЕГРН
полное наименование должности	подпись	инициалы, фамилия

М.П.

Выписка из Единого государственного реестра недвижимости об объекте недвижимости
Сведения о частях земельного участка

Земельный участок				
(вид объекта недвижимости)				
Лист № 1 Раздела 4.2		Всего листов раздела 4.2:		Всего разделов:
04.04.2022 № 99/2022/459148765				
Кадастровый номер:				78:31:0151502:17
Сведения о характерных точках границы части (частей) земельного участка				
Учетный номер части: 284				
Система координат: МСК-05				
Зона №				
Номер точки	Координаты, м		Описание закрепления на местности	Средняя квадратическая погрешность определения координат характерных точек границы части земельного участка, м
	X	Y		
1	2	3	4	5
111	91916.35	116646.94	данные отсутствуют	данные отсутствуют
112	91894.95	116647.97	данные отсутствуют	данные отсутствуют
113	91894.7	116647.21	данные отсутствуют	данные отсутствуют
114	91894.32	116646.52	данные отсутствуют	данные отсутствуют
115	91893.83	116645.9	данные отсутствуют	данные отсутствуют
116	91893.23	116645.37	данные отсутствуют	данные отсутствуют
117	91892.55	116644.97	данные отсутствуют	данные отсутствуют
118	91891.81	116644.69	данные отсутствуют	данные отсутствуют
119	91891.04	116644.55	данные отсутствуют	данные отсутствуют
120	91888.93	116644.97	данные отсутствуют	данные отсутствуют
121	91884.62	116601.85	данные отсутствуют	данные отсутствуют
122	91883.4	116563.51	данные отсутствуют	данные отсутствуют
123	91885.59	116563.41	данные отсутствуют	данные отсутствуют
124	91885.13	116547.37	данные отсутствуют	данные отсутствуют
125	91883.08	116547.35	данные отсутствуют	данные отсутствуют
126	91873.66	116430.45	данные отсутствуют	данные отсутствуют
Государственный регистратор			ФГИС ЕГРН	
полное наименование должности			подпись	
			инициалы, фамилия	

М.П.

Выписка из Единого государственного реестра недвижимости об объекте недвижимости
Сведения о частях земельного участка

Земельный участок			
(вид объекта недвижимости)			
Лист № Раздела 4.2	Всего листов раздела 4.2:	Всего разделов:	Всего листов выписки:
04.04.2022 № 99/2022/459148765			
Кадастровый номер:		78:31:0151502:17	

Номер точки	Координаты, м		Описание закрепления на местности	Средняя квадратическая погрешность определения координат характерных точек границы части земельного участка, м
	X	Y		
1	2	3	4	5
127	91875.29	116386.25	данные отсутствуют	данные отсутствуют
128	91893.11	116382.74	данные отсутствуют	данные отсутствуют
15631	91903.26	116380.87	данные отсутствуют	данные отсутствуют
15632	91903.32	116387.53	данные отсутствуют	данные отсутствуют
15633	91918.52	116544.89	данные отсутствуют	данные отсутствуют
15634	91927.39	116644.94	данные отсутствуют	данные отсутствуют
111	91916.35	116646.94	данные отсутствуют	данные отсутствуют

Государственный регистратор		ФГИС ЕГРН
полное наименование должности	подпись	инициалы, фамилия

М.П.

Выписка из Единого государственного реестра недвижимости об объекте недвижимости
Сведения о частях земельного участка

Земельный участок				
(вид объекта недвижимости)				
Лист № 1 Раздела 4.2		Всего листов раздела 4.2:		Всего разделов:
04.04.2022 № 99/2022/459148765		Всего листов выписки:		
Кадастровый номер:			78:31:0151502:17	
Сведения о характерных точках границы части (частей) земельного участка				
Учетный номер части: 285				
Система координат: МСК-05				
Зона №				
Номер точки	Координаты, м		Описание закрепления на местности	Средняя квадратическая погрешность определения координат характерных точек границы части земельного участка, м
	X	Y		
1	2	3	4	5
15634	91927.39	116644.94	данные отсутствуют	данные отсутствуют
111	91916.35	116646.94	данные отсутствуют	данные отсутствуют
112	91894.95	116647.97	данные отсутствуют	данные отсутствуют
113	91894.7	116647.21	данные отсутствуют	данные отсутствуют
114	91894.32	116646.52	данные отсутствуют	данные отсутствуют
115	91893.83	116645.9	данные отсутствуют	данные отсутствуют
116	91893.23	116645.37	данные отсутствуют	данные отсутствуют
117	91892.55	116644.97	данные отсутствуют	данные отсутствуют
118	91891.81	116644.69	данные отсутствуют	данные отсутствуют
119	91891.04	116644.55	данные отсутствуют	данные отсутствуют
120	91888.93	116644.97	данные отсутствуют	данные отсутствуют
121	91884.62	116601.85	данные отсутствуют	данные отсутствуют
122	91883.4	116563.51	данные отсутствуют	данные отсутствуют
123	91885.59	116563.41	данные отсутствуют	данные отсутствуют
124	91885.13	116547.37	данные отсутствуют	данные отсутствуют
125	91883.08	116547.35	данные отсутствуют	данные отсутствуют
Государственный регистратор			ФГИС ЕГРН	
полное наименование должности			подпись	
			инициалы, фамилия	

М.П.

Выписка из Единого государственного реестра недвижимости об объекте недвижимости
Сведения о частях земельного участка

Земельный участок			
(вид объекта недвижимости)			
Лист № Раздела 4.2	Всего листов раздела 4.2:	Всего разделов:	Всего листов выписки:
04.04.2022 № 99/2022/459148765			
Кадастровый номер:		78:31:0151502:17	

Номер точки	Координаты, м		Описание закрепления на местности	Средняя квадратическая погрешность определения координат характерных точек границы части земельного участка, м
	X	Y		
1	2	3	4	5
126	91873.66	116430.45	данные отсутствуют	данные отсутствуют
127	91875.29	116386.25	данные отсутствуют	данные отсутствуют
128	91893.11	116382.74	данные отсутствуют	данные отсутствуют
15631	91903.26	116380.87	данные отсутствуют	данные отсутствуют
15632	91903.32	116387.53	данные отсутствуют	данные отсутствуют
15633	91918.52	116544.89	данные отсутствуют	данные отсутствуют
15634	91927.39	116644.94	данные отсутствуют	данные отсутствуют

Государственный регистратор		ФГИС ЕГРН
полное наименование должности	подпись	инициалы, фамилия

М.П.

Выписка из Единого государственного реестра недвижимости об объекте недвижимости
Сведения о частях земельного участка

Земельный участок				
(вид объекта недвижимости)				
Лист № 1 Раздела 4.2		Всего листов раздела 4.2:		Всего разделов:
04.04.2022 № 99/2022/459148765				
Кадастровый номер:			78:31:0151502:17	
Сведения о характерных точках границы части (частей) земельного участка				
Учетный номер части: 286				
Система координат: МСК-05				
Зона №				
Номер точки	Координаты, м		Описание закрепления на местности	Средняя квадратическая погрешность определения координат характерных точек границы части земельного участка, м
	X	Y		
1	2	3	4	5
10444	91962.46	116380.89	данные отсутствуют	данные отсутствуют
10448	91966.6	116407.93	данные отсутствуют	данные отсутствуют
15635	91963.7	116408.5	данные отсутствуют	данные отсутствуют
15636	91958	116410.11	данные отсутствуют	данные отсутствуют
15637	91953.39	116411.89	данные отсутствуют	данные отсутствуют
15638	91948.97	116414.07	данные отсутствуют	данные отсутствуют
15639	91944.12	116417.08	данные отсутствуют	данные отсутствуют
15640	91940	116420.16	данные отсутствуют	данные отсутствуют
10506	91936.66	116423.16	данные отсутствуют	данные отсутствуют
15641	91933.28	116426.75	данные отсутствуют	данные отсутствуют
15642	91930.22	116430.63	данные отсутствуют	данные отсутствуют
15643	91928.03	116433.91	данные отсутствуют	данные отсутствуют
15644	91926.48	116436.58	данные отсутствуют	данные отсутствуют
15645	91923.96	116441.8	данные отсутствуют	данные отсутствуют
10553	91922.34	116446.15	данные отсутствуют	данные отсутствуют
10554	91927.41	116448.15	данные отсутствуют	данные отсутствуют
Государственный регистратор			ФГИС ЕГРН	
полное наименование должности			подпись	
			инициалы, фамилия	

М.П.

Выписка из Единого государственного реестра недвижимости об объекте недвижимости
Сведения о частях земельного участка

2530

Земельный участок			
(вид объекта недвижимости)			
Лист № Раздела 4.2	Всего листов раздела 4.2:	Всего разделов:	Всего листов выписки:
04.04.2022 № 99/2022/459148765			
Кадастровый номер:		78:31:0151502:17	

Номер точки	Координаты, м		Описание закрепления на местности	Средняя квадратическая погрешность определения координат характерных точек границы части земельного участка, м
	X	Y		
1	2	3	4	5
10555	91926.91	116450.49	данные отсутствуют	данные отсутствуют
10556	91929.13	116450.93	данные отсутствуют	данные отсутствуют
10557	91928.12	116455.84	данные отсутствуют	данные отсутствуют
10560	91927.56	116460.12	данные отсутствуют	данные отсутствуют
10561	91927.39	116464.83	данные отсутствуют	данные отсутствуют
10562	91925.48	116464.77	данные отсутствуют	данные отсутствуют
15646	91925.67	116470.62	данные отсутствуют	данные отсутствуют
10577	91926.2	116473.95	данные отсутствуют	данные отсутствуют
10344	91893.13	116476.39	данные отсутствуют	данные отсутствуют
10353	91892.38	116460.66	данные отсутствуют	данные отсутствуют
10355	91892.88	116454.06	данные отсутствуют	данные отсутствуют
10356	91890.36	116453.69	данные отсутствуют	данные отсутствуют
10357	91891.42	116445.7	данные отсутствуют	данные отсутствуют
10358	91893.42	116438.02	данные отсутствуют	данные отсутствуют
10359	91891.46	116437.45	данные отсутствуют	данные отсутствуют
10360	91891.19	116438.48	данные отсутствуют	данные отсутствуют
10361	91890.16	116438.17	данные отсутствуют	данные отсутствуют
Государственный регистратор				ФГИС ЕГРН
полное наименование должности			подпись	инициалы, фамилия

М.П.

Выписка из Единого государственного реестра недвижимости об объекте недвижимости
Сведения о частях земельного участка

Земельный участок			
(вид объекта недвижимости)			
Лист № Раздела 4.2	Всего листов раздела 4.2:	Всего разделов:	Всего листов выписки:
04.04.2022 № 99/2022/459148765			
Кадастровый номер:		78:31:0151502:17	

Номер точки	Координаты, м		Описание закрепления на местности	Средняя квадратическая погрешность определения координат характерных точек границы части земельного участка, м
	X	Y		
1	2	3	4	5
10362	91890.39	116437.12	данные отсутствуют	данные отсутствуют
10366	91891.88	116432.75	данные отсутствуют	данные отсутствуют
10367	91893.25	116429.24	данные отсутствуют	данные отсутствуют
10372	91896.73	116421.73	данные отсутствуют	данные отсутствуют
10377	91899.5	116417.06	данные отсутствуют	данные отсутствуют
10378	91892.62	116412.38	данные отсутствуют	данные отсутствуют
10379	91896.11	116407.04	данные отсутствуют	данные отсутствуют
10380	91903.12	116411.81	данные отсутствуют	данные отсутствуют
10384	91906.52	116407.13	данные отсутствуют	данные отсутствуют
15647	91911.36	116401.84	данные отсутствуют	данные отсутствуют
10403	91915.52	116397.74	данные отсутствуют	данные отсутствуют
10421	91923.54	116390.68	данные отсутствуют	данные отсутствуют
15648	91924.65	116389.89	данные отсутствуют	данные отсутствуют
10427	91925.39	116390.6	данные отсутствуют	данные отсутствуют
10428	91928.6	116394.09	данные отсутствуют	данные отсутствуют
10429	91940.31	116387.55	данные отсутствуют	данные отсутствуют
10434	91947.5	116384.7	данные отсутствуют	данные отсутствуют
Государственный регистратор				ФГИС ЕГРН
полное наименование должности			подпись	инициалы, фамилия

М.П.

Выписка из Единого государственного реестра недвижимости об объекте недвижимости
Сведения о частях земельного участка

Земельный участок			
(вид объекта недвижимости)			
Лист № Раздела 4.2	Всего листов раздела 4.2:	Всего разделов:	Всего листов выписки:
04.04.2022 № 99/2022/459148765			
Кадастровый номер:		78:31:0151502:17	

Номер точки	Координаты, м		Описание закрепления на местности	Средняя квадратическая погрешность определения координат характерных точек границы части земельного участка, м
	X	Y		
1	2	3	4	5
10442	91955.9	116382.21	данные отсутствуют	данные отсутствуют
10444	91962.46	116380.89	данные отсутствуют	данные отсутствуют
10333	92319.13	116478.16	данные отсутствуют	данные отсутствуют
10253	92318.29	116485.96	данные отсутствуют	данные отсутствуют
10254	92317.53	116488.47	данные отсутствуют	данные отсутствуют
10259	92314.67	116495.61	данные отсутствуют	данные отсутствуют
10260	92313.36	116497.72	данные отсутствуют	данные отсутствуют
10263	92308.37	116503.96	данные отсутствуют	данные отсутствуют
10264	92306.53	116505.7	данные отсутствуют	данные отсутствуют
10267	92300.05	116510.33	данные отсутствуют	данные отсутствуют
10269	92297.81	116511.23	данные отсутствуют	данные отсутствуют
10271	92290.34	116513.92	данные отсутствуют	данные отсутствуют
10272	92287.91	116514.33	данные отсутствуют	данные отсутствуют
10275	92280	116514.68	данные отсутствуют	данные отсутствуют
10276	92277.55	116514.43	данные отсутствуют	данные отсутствуют
10279	92269.84	116512.51	данные отсутствуют	данные отсутствуют
10288	92267.59	116511.59	данные отсутствуют	данные отсутствуют
Государственный регистратор				ФГИС ЕГРН
полное наименование должности			подпись	инициалы, фамилия

М.П.

Выписка из Единого государственного реестра недвижимости об объекте недвижимости
Сведения о частях земельного участка

Земельный участок			
(вид объекта недвижимости)			
Лист № Раздела 4.2	Всего листов раздела 4.2:	Всего разделов:	Всего листов выписки:
04.04.2022 № 99/2022/459148765			
Кадастровый номер:		78:31:0151502:17	

Номер точки	Координаты, м		Описание закрепления на местности	Средняя квадратическая погрешность определения координат характерных точек границы части земельного участка, м
	X	Y		
1	2	3	4	5
10291	92260.69	116507.61	данные отсутствуют	данные отсутствуют
15649	92250.68	116500.03	данные отсутствуют	данные отсутствуют
15650	92250.1	116498.98	данные отсутствуют	данные отсутствуют
15651	92248.08	116495.07	данные отсутствуют	данные отсутствуют
15652	92246.46	116491.3	данные отсутствуют	данные отсутствуют
15653	92245.15	116486.03	данные отсутствуют	данные отсутствуют
15654	92244.71	116480.52	данные отсутствуют	данные отсутствуют
15655	92245.39	116474.46	данные отсутствуют	данные отсутствуют
15656	92246.74	116468.53	данные отсутствуют	данные отсутствуют
15657	92248.76	116463.41	данные отсутствуют	данные отсутствуют
10298	92250.38	116460.9	данные отсутствуют	данные отсутствуют
10299	92251.7	116458.77	данные отсутствуют	данные отсутствуют
10306	92256.4	116452.71	данные отсутствуют	данные отсутствуют
10307	92258.18	116451	данные отсутствуют	данные отсутствуют
10309	92266.15	116445.8	данные отсутствуют	данные отсутствуют
10310	92265.96	116444.54	данные отсутствуют	данные отсутствуют
10313	92284.52	116441.13	данные отсутствуют	данные отсутствуют
Государственный регистратор				ФГИС ЕГРН
полное наименование должности			подпись	инициалы, фамилия

М.П.

Выписка из Единого государственного реестра недвижимости об объекте недвижимости
Сведения о частях земельного участка

Земельный участок			
(вид объекта недвижимости)			
Лист № Раздела 4.2	Всего листов раздела 4.2:	Всего разделов:	Всего листов выписки:
04.04.2022 № 99/2022/459148765			
Кадастровый номер:		78:31:0151502:17	

Номер точки	Координаты, м		Описание закрепления на местности	Средняя квадратическая погрешность определения координат характерных точек границы части земельного участка, м
	X	Y		
1	2	3	4	5
10314	92285.67	116440.71	данные отсутствуют	данные отсутствуют
10317	92286.86	116442.15	данные отсутствуют	данные отсутствуют
10319	92295.44	116444.1	данные отсутствуют	данные отсутствуют
10321	92304.45	116449.02	данные отсутствуют	данные отсутствуют
15658	92306.46	116450.57	данные отсутствуют	данные отсутствуют
10325	92313.2	116458.42	данные отсутствуют	данные отсутствуют
10328	92316.78	116465.46	данные отсутствуют	данные отсутствуют
10329	92317.55	116467.69	данные отсутствуют	данные отсутствуют
10333	92319.13	116478.16	данные отсутствуют	данные отсутствуют

Государственный регистратор		ФГИС ЕГРН
полное наименование должности	подпись	инициалы, фамилия

М.П.

Выписка из Единого государственного реестра недвижимости об объекте недвижимости
Сведения о частях земельного участка

Земельный участок				
(вид объекта недвижимости)				
Лист № 1 Раздела 4.2		Всего листов раздела 4.2:		Всего разделов:
04.04.2022 № 99/2022/459148765				
Кадастровый номер:			78:31:0151502:17	
Сведения о характерных точках границы части (частей) земельного участка				
Учетный номер части: 287				
Система координат: МСК-05				
Зона №				
Номер точки	Координаты, м		Описание закрепления на местности	Средняя квадратическая погрешность определения координат характерных точек границы части земельного участка, м
	X	Y		
1	2	3	4	5
15659	92126.25	116347.72	данные отсутствуют	данные отсутствуют
15660	92124.78	116350.9	данные отсутствуют	данные отсутствуют
15661	92119.78	116371.16	данные отсутствуют	данные отсутствуют
15662	92117.53	116377.55	данные отсутствуют	данные отсутствуют
15663	92116.36	116381.18	данные отсутствуют	данные отсутствуют
15664	92114.05	116387.43	данные отсутствуют	данные отсутствуют
15665	92112.04	116392.98	данные отсутствуют	данные отсутствуют
15666	92107.49	116398.13	данные отсутствуют	данные отсутствуют
15667	92107.12	116402.67	данные отсутствуют	данные отсутствуют
15668	92105.22	116407.77	данные отсутствуют	данные отсутствуют
15669	92101.23	116425.7	данные отсутствуют	данные отсутствуют
15670	92099.38	116431.64	данные отсутствуют	данные отсутствуют
15671	92098.29	116435.29	данные отсутствуют	данные отсутствуют
15672	92092.9	116448.53	данные отсутствуют	данные отсутствуют
15673	92091.07	116455.64	данные отсутствуют	данные отсутствуют
15674	92089.03	116461	данные отсутствуют	данные отсутствуют
Государственный регистратор			ФГИС ЕГРН	
полное наименование должности			подпись	
			инициалы, фамилия	

М.П.

Выписка из Единого государственного реестра недвижимости об объекте недвижимости
Сведения о частях земельного участка

Земельный участок			
(вид объекта недвижимости)			
Лист № Раздела 4.2	Всего листов раздела 4.2:	Всего разделов:	Всего листов выписки:
04.04.2022 № 99/2022/459148765			
Кадастровый номер:		78:31:0151502:17	

Номер точки	Координаты, м		Описание закрепления на местности	Средняя квадратическая погрешность определения координат характерных точек границы части земельного участка, м
	X	Y		
1	2	3	4	5
15675	92085.35	116476.51	данные отсутствуют	данные отсутствуют
15676	92083.63	116484.97	данные отсутствуют	данные отсутствуют
15677	92081.25	116490.43	данные отсутствуют	данные отсутствуют
15678	92079.36	116502.82	данные отсутствуют	данные отсутствуют
15679	92077.46	116509.29	данные отсутствуют	данные отсутствуют
15680	92074.76	116512.85	данные отсутствуют	данные отсутствуют
15681	92073.17	116515	данные отсутствуют	данные отсутствуют
15682	92071.21	116517.89	данные отсутствуют	данные отсутствуют
15683	92068.27	116523.26	данные отсутствуют	данные отсутствуют
15684	92063.01	116536.55	данные отсутствуют	данные отсутствуют
15685	92059.32	116545.77	данные отсутствуют	данные отсутствуют
15686	92058.53	116547.52	данные отсутствуют	данные отсутствуют
15687	92055.35	116552.37	данные отсутствуют	данные отсутствуют
15688	92055.35	116557.98	данные отсутствуют	данные отсутствуют
15689	92052.73	116574.75	данные отсутствуют	данные отсутствуют
15690	92050.89	116586.03	данные отсутствуют	данные отсутствуют
15691	92049.74	116591.16	данные отсутствуют	данные отсутствуют
Государственный регистратор				ФГИС ЕГРН
полное наименование должности			подпись	инициалы, фамилия

М.П.

Выписка из Единого государственного реестра недвижимости об объекте недвижимости
Сведения о частях земельного участка

Земельный участок			
(вид объекта недвижимости)			
Лист № Раздела 4.2	Всего листов раздела 4.2:	Всего разделов:	Всего листов выписки:
04.04.2022 № 99/2022/459148765			
Кадастровый номер:		78:31:0151502:17	

Номер точки	Координаты, м		Описание закрепления на местности	Средняя квадратическая погрешность определения координат характерных точек границы части земельного участка, м
	X	Y		
1	2	3	4	5
15692	92048.74	116594.63	данные отсутствуют	данные отсутствуют
15693	92048.04	116600.13	данные отсутствуют	данные отсутствуют
15694	92045.89	116609.85	данные отсутствуют	данные отсутствуют
15695	92045.59	116611.78	данные отсутствуют	данные отсутствуют
15696	92044.9	116619.14	данные отсутствуют	данные отсутствуют
15697	92044.02	116627.94	данные отсутствуют	данные отсутствуют
15698	92042	116628.07	данные отсутствуют	данные отсутствуют
15699	92042.91	116618.95	данные отсутствуют	данные отсутствуют
15700	92043.61	116611.53	данные отсутствуют	данные отсутствуют
15701	92043.92	116609.48	данные отсутствуют	данные отсутствуют
15702	92046.07	116599.78	данные отсутствуют	данные отсутствуют
15703	92046.78	116594.22	данные отсутствуют	данные отсутствуют
15704	92047.8	116590.67	данные отсутствуют	данные отсутствуют
15705	92048.92	116585.65	данные отсутствуют	данные отсутствуют
15706	92050.75	116574.43	данные отсутствуют	данные отсутствуют
15707	92053.35	116557.82	данные отсутствуют	данные отсутствуют
15708	92053.35	116551.77	данные отсутствуют	данные отсутствуют
Государственный регистратор				ФГИС ЕГРН
полное наименование должности			подпись	инициалы, фамилия

М.П.

Выписка из Единого государственного реестра недвижимости об объекте недвижимости
Сведения о частях земельного участка

2538

Земельный участок			
(вид объекта недвижимости)			
Лист № Раздела 4.2	Всего листов раздела 4.2:	Всего разделов:	Всего листов выписки:
04.04.2022 № 99/2022/459148765			
Кадастровый номер:		78:31:0151502:17	

Номер точки	Координаты, м		Описание закрепления на местности	Средняя квадратическая погрешность определения координат характерных точек границы части земельного участка, м
	X	Y		
1	2	3	4	5
15709	92056.77	116546.55	данные отсутствуют	данные отсутствуют
15710	92057.48	116544.99	данные отсутствуют	данные отсутствуют
15711	92061.16	116535.81	данные отсутствуют	данные отсутствуют
15712	92066.46	116522.41	данные отсутствуют	данные отсутствуют
15713	92069.5	116516.84	данные отсутствуют	данные отсутствуют
15714	92071.54	116513.84	данные отсутствуют	данные отсутствуют
15715	92073.16	116511.65	данные отсутствуют	данные отсутствуют
15716	92075.65	116508.37	данные отсутствуют	данные отсутствуют
15717	92077.4	116502.39	данные отсутствуют	данные отсутствуют
15718	92079.32	116489.87	данные отсутствуют	данные отсутствуют
15719	92081.72	116484.37	данные отсутствуют	данные отсутствуют
15720	92083.39	116476.08	данные отсутствуют	данные отсутствуют
15721	92087.11	116460.41	данные отсутствуют	данные отсутствуют
15722	92089.17	116455.03	данные отсутствуют	данные отсутствуют
15723	92090.99	116447.91	данные отсутствуют	данные отсутствуют
15724	92096.4	116434.62	данные отсутствуют	данные отсутствуют
15725	92097.47	116431.06	данные отсутствуют	данные отсутствуют
Государственный регистратор				ФГИС ЕГРН
полное наименование должности			подпись	инициалы, фамилия

М.П.

Выписка из Единого государственного реестра недвижимости об объекте недвижимости
Сведения о частях земельного участка

Земельный участок			
(вид объекта недвижимости)			
Лист № Раздела 4.2	Всего листов раздела 4.2:	Всего разделов:	Всего листов выписки:
04.04.2022 № 99/2022/459148765			
Кадастровый номер:		78:31:0151502:17	

Номер точки	Координаты, м		Описание закрепления на местности	Средняя квадратическая погрешность определения координат характерных точек границы части земельного участка, м
	X	Y		
1	2	3	4	5
15726	92099.3	116425.19	данные отсутствуют	данные отсутствуют
15727	92103.29	116407.2	данные отсутствуют	данные отсутствуют
15728	92105.15	116402.23	данные отсутствуют	данные отсутствуют
15729	92105.56	116397.31	данные отсутствуют	данные отсутствуют
15730	92110.29	116391.94	данные отсутствуют	данные отсутствуют
15731	92112.17	116386.74	данные отсутствуют	данные отсутствуют
15732	92114.47	116380.52	данные отсутствуют	данные отсутствуют
15733	92115.63	116376.91	данные отсутствуют	данные отсутствуют
15734	92117.86	116370.59	данные отсутствуют	данные отсутствуют
15735	92122.88	116350.23	данные отсутствуют	данные отсутствуют
15736	92124.11	116347.59	данные отсутствуют	данные отсутствуют
15659	92126.25	116347.72	данные отсутствуют	данные отсутствуют

Государственный регистратор		ФГИС ЕГРН
полное наименование должности	подпись	инициалы, фамилия

М.П.

Выписка из Единого государственного реестра недвижимости об объекте недвижимости
Сведения о частях земельного участка

Земельный участок				
(вид объекта недвижимости)				
Лист № 1 Раздела 4.2		Всего листов раздела 4.2:		Всего разделов:
Всего листов выписки:				
04.04.2022 № 99/2022/459148765				
Кадастровый номер:			78:31:0151502:17	
Сведения о характерных точках границы части (частей) земельного участка				
Учетный номер части: 288				
Система координат: МСК-05				
Зона №				
Номер точки	Координаты, м		Описание закрепления на местности	Средняя квадратическая погрешность определения координат характерных точек границы части земельного участка, м
	X	Y		
1	2	3	4	5
15615	93667.03	116366.41	данные отсутствуют	данные отсутствуют
29	93666.62	116368.59	данные отсутствуют	данные отсутствуют
15612	93664.67	116371.22	данные отсутствуют	данные отсутствуют
15613	93664.47	116370.85	данные отсутствуют	данные отсутствуют
15614	93665.33	116369.63	данные отсутствуют	данные отсутствуют
15615	93667.03	116366.41	данные отсутствуют	данные отсутствуют
Государственный регистратор			ФГИС ЕГРН	
полное наименование должности			подпись	
			инициалы, фамилия	

М.П.

Выписка из Единого государственного реестра недвижимости об объекте недвижимости
Сведения о частях земельного участка

Земельный участок			
(вид объекта недвижимости)			
Лист № 1 Раздела 4.2	Всего листов раздела 4.2:	Всего разделов:	Всего листов выписки:
04.04.2022 № 99/2022/459148765			
Кадастровый номер:		78:31:0151502:17	

Сведения о характерных точках границы части (частей) земельного участка				
Учетный номер части: 289				
Система координат: МСК-05				
Зона №				
Номер точки	Координаты, м		Описание закрепления на местности	Средняя квадратическая погрешность определения координат характерных точек границы части земельного участка, м
	X	Y		
1	2	3	4	5
171	93501.72	116255.59	данные отсутствуют	данные отсутствуют
172	93503.09	116256.82	данные отсутствуют	данные отсутствуют
173	93501.62	116258.66	данные отсутствуют	данные отсутствуют
15628	93501.52	116259.47	данные отсутствуют	данные отсутствуют
15629	93499.24	116259.92	данные отсутствуют	данные отсутствуют
15630	93498.81	116256.38	данные отсутствуют	данные отсутствуют
170	93500.17	116257.49	данные отсутствуют	данные отсутствуют
171	93501.72	116255.59	данные отсутствуют	данные отсутствуют
15627	93518.99	116254.03	данные отсутствуют	данные отсутствуют
15626	93518.62	116254.48	данные отсутствуют	данные отсутствуют
176	93518.55	116254.11	данные отсутствуют	данные отсутствуют
15627	93518.99	116254.03	данные отсутствуют	данные отсутствуют

Государственный регистратор		ФГИС ЕГРН
полное наименование должности	подпись	инициалы, фамилия

М.П.

Выписка из Единого государственного реестра недвижимости об объекте недвижимости
Сведения о частях земельного участка

Земельный участок			
(вид объекта недвижимости)			
Лист № 1 Раздела 4.2	Всего листов раздела 4.2:	Всего разделов:	Всего листов выписки:
04.04.2022 № 99/2022/459148765			
Кадастровый номер:		78:31:0151502:17	

Сведения о характерных точках границы части (частей) земельного участка				
Учетный номер части: 290				
Система координат: МСК-05				
Зона №				
Номер точки	Координаты, м		Описание закрепления на местности	Средняя квадратическая погрешность определения координат характерных точек границы части земельного участка, м
	X	Y		
1	2	3	4	5
15616	92157.78	116349.52	данные отсутствуют	данные отсутствуют
133	92166.96	116350.04	данные отсутствуют	данные отсутствуют
15617	92172.18	116350.28	данные отсутствуют	данные отсутствуют
15618	92171.08	116350.96	данные отсутствуют	данные отсутствуют
15619	92169.63	116351.56	данные отсутствуют	данные отсутствуют
15620	92168.11	116351.92	данные отсутствуют	данные отсутствуют
15621	92166.54	116352.05	данные отсутствуют	данные отсутствуют
15622	92164.98	116351.92	данные отсутствуют	данные отсутствуют
15623	92163.45	116351.56	данные отсутствуют	данные отсутствуют
15624	92159.53	116350.3	данные отсутствуют	данные отсутствуют
15625	92158.08	116349.7	данные отсутствуют	данные отсутствуют
15616	92157.78	116349.52	данные отсутствуют	данные отсутствуют

Государственный регистратор		ФГИС ЕГРН
полное наименование должности	подпись	инициалы, фамилия

М.П.

Выписка из Единого государственного реестра недвижимости об объекте недвижимости
Сведения о частях земельного участка

2543

Земельный участок				
(вид объекта недвижимости)				
Лист № 1 Раздела 4.2		Всего листов раздела 4.2:		Всего разделов:
04.04.2022 № 99/2022/459148765		Всего листов выписки:		
Кадастровый номер:		78:31:0151502:17		
Сведения о характерных точках границы части (частей) земельного участка				
Учетный номер части: 291				
Система координат: МСК-05				
Зона №				
Номер точки	Координаты, м		Описание закрепления на местности	Средняя квадратическая погрешность определения координат характерных точек границы части земельного участка, м
	X	Y		
1	2	3	4	5
15737	93315.89	116586.04	данные отсутствуют	данные отсутствуют
15738	93316.75	116588.88	данные отсутствуют	данные отсутствуют
15739	93315.89	116590.66	данные отсутствуют	данные отсутствуют
15740	93311.57	116600.82	данные отсутствуют	данные отсутствуют
15741	93311.25	116601.23	данные отсутствуют	данные отсутствуют
15742	93310.79	116601.42	данные отсутствуют	данные отсутствуют
15743	93310.37	116601.38	данные отсутствуют	данные отсутствуют
15744	93293.29	116596.36	данные отсутствуют	данные отсутствуют
15745	93281.26	116592.88	данные отсутствуют	данные отсутствуют
15746	93274.93	116592.17	данные отсутствуют	данные отсутствуют
15747	93274.32	116593.11	данные отсутствуют	данные отсутствуют
15748	93272.29	116592.58	данные отсутствуют	данные отсутствуют
15749	93273.6	116590.56	данные отсутствуют	данные отсутствуют
15750	93273.95	116590.24	данные отсутствуют	данные отсутствуют
15751	93274.26	116590.13	данные отсутствуют	данные отсутствуют
15752	93281.57	116590.91	данные отсутствуют	данные отсутствуют
Государственный регистратор			ФГИС ЕГРН	
полное наименование должности			подпись	
			инициалы, фамилия	

М.П.

Выписка из Единого государственного реестра недвижимости об объекте недвижимости
Сведения о частях земельного участка

Земельный участок			
(вид объекта недвижимости)			
Лист № Раздела 4.2	Всего листов раздела 4.2:	Всего разделов:	Всего листов выписки:
04.04.2022 № 99/2022/459148765			
Кадастровый номер:		78:31:0151502:17	

Номер точки	Координаты, м		Описание закрепления на местности	Средняя квадратическая погрешность определения координат характерных точек границы части земельного участка, м
	X	Y		
1	2	3	4	5
15753	93293.86	116594.44	данные отсутствуют	данные отсутствуют
15754	93310.08	116599.22	данные отсутствуют	данные отсутствуют
15755	93314.08	116589.81	данные отсутствуют	данные отсутствуют
15737	93315.89	116586.04	данные отсутствуют	данные отсутствуют
15756	93320.96	116574.12	данные отсутствуют	данные отсутствуют
88	93319.67	116575.57	данные отсутствуют	данные отсутствуют
15757	93319.65	116575.63	данные отсутствуют	данные отсутствуют
15758	93311.19	116568.54	данные отсутствуют	данные отсутствуют
15759	93310.92	116568.2	данные отсутствуют	данные отсутствуют
15760	93310.82	116567.77	данные отсутствуют	данные отсутствуют
15761	93310.95	116567.3	данные отсутствуют	данные отсутствуют
15762	93321.3	116547.72	данные отсутствуют	данные отсутствуют
15763	93338.41	116516.18	данные отсутствуют	данные отсутствуют
15764	93330.96	116511.3	данные отсутствуют	данные отсутствуют
15765	93310.37	116497.28	данные отсутствуют	данные отсутствуют
15766	93306.98	116497.68	данные отсутствуют	данные отсутствуют
15767	93303.63	116499.84	данные отсутствуют	данные отсутствуют
Государственный регистратор				ФГИС ЕГРН
полное наименование должности			подпись	инициалы, фамилия

М.П.

Выписка из Единого государственного реестра недвижимости об объекте недвижимости
Сведения о частях земельного участка

Земельный участок			
(вид объекта недвижимости)			
Лист № Раздела 4.2	Всего листов раздела 4.2:	Всего разделов:	Всего листов выписки:
04.04.2022 № 99/2022/459148765			
Кадастровый номер:		78:31:0151502:17	

Номер точки	Координаты, м		Описание закрепления на местности	Средняя квадратическая погрешность определения координат характерных точек границы части земельного участка, м
	X	Y		
1	2	3	4	5
15768	93299.73	116500.69	данные отсутствуют	данные отсутствуют
15769	93299.41	116500.72	данные отсутствуют	данные отсутствуют
15770	93299	116500.59	данные отсутствуют	данные отсутствуют
15771	93298.76	116500.37	данные отсутствуют	данные отсутствуют
15772	93298.56	116500.01	данные отсутствуют	данные отсутствуют
15773	93288.49	116467.59	данные отсутствуют	данные отсутствуют
15774	93283.57	116443.05	данные отсутствуют	данные отсутствуют
15775	93278.9	116422.97	данные отсутствуют	данные отсутствуют
15776	93236.03	116336.96	данные отсутствуют	данные отсутствуют
15777	93238	116336.42	данные отсутствуют	данные отсутствуют
15778	93280.78	116422.26	данные отсутствуют	данные отсутствуют
15779	93285.53	116442.62	данные отсутствуют	данные отсутствуют
15780	93290.41	116467.05	данные отсутствуют	данные отсутствуют
15781	93300.2	116498.54	данные отсутствуют	данные отсутствуют
15782	93302.85	116497.96	данные отсутствуют	данные отсутствуют
15783	93306.29	116495.74	данные отсутствуют	данные отсутствуют
15784	93310.51	116495.25	данные отсутствуют	данные отсутствуют
Государственный регистратор				ФГИС ЕГРН
полное наименование должности			подпись	инициалы, фамилия

М.П.

Выписка из Единого государственного реестра недвижимости об объекте недвижимости
Сведения о частях земельного участка

Земельный участок			
(вид объекта недвижимости)			
Лист № Раздела 4.2	Всего листов раздела 4.2:	Всего разделов:	Всего листов выписки:
04.04.2022 № 99/2022/459148765			
Кадастровый номер:		78:31:0151502:17	

Номер точки	Координаты, м		Описание закрепления на местности	Средняя квадратическая погрешность определения координат характерных точек границы части земельного участка, м
	X	Y		
1	2	3	4	5
15785	93310.87	116495.26	данные отсутствуют	данные отсутствуют
15786	93311.18	116495.42	данные отсутствуют	данные отсутствуют
15787	93332.07	116509.63	данные отсутствуют	данные отсутствуют
15788	93340.27	116515.01	данные отсутствуют	данные отсутствуют
15789	93340.61	116515.36	данные отсутствуют	данные отсутствуют
15790	93340.74	116515.83	данные отсутствуют	данные отсутствуют
15791	93340.61	116516.32	данные отсутствуют	данные отсутствуют
15792	93323.07	116548.66	данные отсутствуют	данные отсутствуют
15793	93313.09	116567.53	данные отсутствуют	данные отсутствуют
15756	93320.96	116574.12	данные отсутствуют	данные отсутствуют

Государственный регистратор		ФГИС ЕГРН
полное наименование должности	подпись	инициалы, фамилия

М.П.

Выписка из Единого государственного реестра недвижимости об объекте недвижимости
Сведения о частях земельного участка

Земельный участок				
(вид объекта недвижимости)				
Лист № 1 Раздела 4.2		Всего листов раздела 4.2:		Всего разделов:
04.04.2022 № 99/2022/459148765				
Кадастровый номер:			78:31:0151502:17	
Сведения о характерных точках границы части (частей) земельного участка				
Учетный номер части: 292				
Система координат: МСК-05				
Зона №				
Номер точки	Координаты, м		Описание закрепления на местности	Средняя квадратическая погрешность определения координат характерных точек границы части земельного участка, м
	X	Y		
1	2	3	4	5
15794	93274.37	116591.77	данные отсутствуют	данные отсутствуют
15795	93274.87	116591.63	данные отсутствуют	данные отсутствуют
15796	93281.4	116592.55	данные отсутствуют	данные отсутствуют
15797	93293.41	116596.15	данные отсутствуют	данные отсутствуют
15798	93310.61	116600.83	данные отсутствуют	данные отсутствуют
15799	93315.32	116590.39	данные отсутствуют	данные отсутствуют
15800	93316.45	116587.9	данные отсутствуют	данные отсутствуют
90	93317.22	116590.46	данные отсутствуют	данные отсутствуют
15801	93317.35	116590.78	данные отсутствуют	данные отсутствуют
15802	93317.14	116591.22	данные отсутствуют	данные отсутствуют
15803	93312.08	116602.43	данные отсутствуют	данные отсутствуют
15804	93311.67	116602.88	данные отсутствуют	данные отсутствуют
15805	93311.17	116603.02	данные отсутствуют	данные отсутствуют
15806	93292.87	116598.08	данные отсутствуют	данные отсутствуют
15807	93281.04	116594.52	данные отсутствуют	данные отсутствуют
15808	93278.04	116594.1	данные отсутствуют	данные отсутствуют
Государственный регистратор			ФГИС ЕГРН	
полное наименование должности			подпись	
			инициалы, фамилия	

М.П.

Выписка из Единого государственного реестра недвижимости об объекте недвижимости
Сведения о частях земельного участка

Земельный участок			
(вид объекта недвижимости)			
Лист № Раздела 4.2	Всего листов раздела 4.2:	Всего разделов:	Всего листов выписки:
04.04.2022 № 99/2022/459148765			
Кадастровый номер:		78:31:0151502:17	

Номер точки	Координаты, м		Описание закрепления на местности	Средняя квадратическая погрешность определения координат характерных точек границы части земельного участка, м
	X	Y		
1	2	3	4	5
15809	93273.51	116592.9	данные отсутствуют	данные отсутствуют
15810	93274.02	116592.1	данные отсутствуют	данные отсутствуют
15794	93274.37	116591.77	данные отсутствуют	данные отсутствуют
15811	93281.41	116421.9	данные отсутствуют	данные отсутствуют
15812	93286.3	116442.45	данные отсутствуют	данные отсутствуют
15813	93291.13	116466.9	данные отсутствуют	данные отсутствуют
15814	93300.68	116497.77	данные отсутствуют	данные отсутствуют
15815	93302.54	116497.38	данные отсутствуют	данные отсутствуют
15816	93304.94	116495.38	данные отсутствуют	данные отсутствуют
15817	93305.38	116495.17	данные отсутствуют	данные отсутствуют
15818	93310.63	116494.07	данные отсутствуют	данные отсутствуют
15819	93311.34	116494.18	данные отсутствуют	данные отсутствуют
15820	93332.54	116508.88	данные отсутствуют	данные отсутствуют
15821	93341.41	116514.63	данные отсутствуют	данные отсутствуют
15822	93341.74	116514.97	данные отсутствуют	данные отсутствуют
15823	93341.87	116515.47	данные отсутствуют	данные отсутствуют
15824	93341.74	116515.95	данные отсутствуют	данные отсутствуют
Государственный регистратор				ФГИС ЕГРН
полное наименование должности			подпись	инициалы, фамилия

М.П.

Выписка из Единого государственного реестра недвижимости об объекте недвижимости
Сведения о частях земельного участка

Земельный участок			
(вид объекта недвижимости)			
Лист № Раздела 4.2	Всего листов раздела 4.2:	Всего разделов:	Всего листов выписки:
04.04.2022 № 99/2022/459148765			
Кадастровый номер:		78:31:0151502:17	

Номер точки	Координаты, м		Описание закрепления на местности	Средняя квадратическая погрешность определения координат характерных точек границы части земельного участка, м
	X	Y		
1	2	3	4	5
15825	93323.63	116548.97	данные отсутствуют	данные отсутствуют
15826	93314.3	116567.37	данные отсутствуют	данные отсутствуют
15827	93321.5	116573.51	данные отсутствуют	данные отсутствуют
15828	93320.17	116575.01	данные отсутствуют	данные отсутствуют
15829	93312.4	116568.38	данные отсутствуют	данные отсутствуют
15830	93312.18	116568.12	данные отсутствуют	данные отсутствуют
15831	93312.05	116567.62	данные отсутствуют	данные отсутствуют
15832	93312.16	116567.16	данные отсутствуют	данные отсутствуют
15833	93321.86	116548.05	данные отсутствуют	данные отсутствуют
15834	93339.54	116515.8	данные отсутствуют	данные отсутствуют
15835	93331.43	116510.55	данные отсутствуют	данные отсутствуют
15836	93310.62	116496.11	данные отсутствуют	данные отсутствуют
15837	93306.03	116497.08	данные отсутствуют	данные отсутствуют
15838	93303.63	116499.08	данные отсутствуют	данные отсутствуют
15839	93303.2	116499.29	данные отсутствуют	данные отсутствуют
15840	93300.2	116499.92	данные отсутствуют	данные отсутствуют
15841	93299.49	116499.8	данные отсутствуют	данные отсутствуют
Государственный регистратор				ФГИС ЕГРН
полное наименование должности			подпись	инициалы, фамилия

М.П.

Выписка из Единого государственного реестра недвижимости об объекте недвижимости
Сведения о частях земельного участка

Земельный участок			
(вид объекта недвижимости)			
Лист № Раздела 4.2	Всего листов раздела 4.2:	Всего разделов:	Всего листов выписки:
04.04.2022 № 99/2022/459148765			
Кадастровый номер:		78:31:0151502:17	

Номер точки	Координаты, м		Описание закрепления на местности	Средняя квадратическая погрешность определения координат характерных точек границы части земельного участка, м
	X	Y		
1	2	3	4	5
15842	93299.13	116499.44	данные отсутствуют	данные отсутствуют
15843	93289.21	116467.44	данные отсутствуют	данные отсутствуют
15844	93284.35	116442.88	данные отсутствуют	данные отсутствуют
15845	93279.57	116422.69	данные отсутствуют	данные отсутствуют
15846	93236.73	116336.77	данные отсутствуют	данные отсутствуют
15847	93238.69	116336.23	данные отсутствуют	данные отсутствуют
15811	93281.41	116421.9	данные отсутствуют	данные отсутствуют

Государственный регистратор		ФГИС ЕГРН
полное наименование должности	подпись	инициалы, фамилия

М.П.

Выписка из Единого государственного реестра недвижимости об объекте недвижимости
Сведения о частях земельного участка

Земельный участок				
(вид объекта недвижимости)				
Лист № 1 Раздела 4.2		Всего листов раздела 4.2:		Всего разделов:
04.04.2022 № 99/2022/459148765				
Кадастровый номер:			78:31:0151502:17	
Сведения о характерных точках границы части (частей) земельного участка				
Учетный номер части: 293				
Система координат: МСК-05				
Зона №				
Номер точки	Координаты, м		Описание закрепления на местности	Средняя квадратическая погрешность определения координат характерных точек границы части земельного участка, м
	X	Y		
1	2	3	4	5
15848	93316.36	116587.61	данные отсутствуют	данные отсутствуют
90	93317.22	116590.46	данные отсутствуют	данные отсутствуют
15849	93317.24	116590.51	данные отсутствуют	данные отсутствуют
15850	93316.96	116591.13	данные отсутствуют	данные отсутствуют
15851	93311.96	116602.19	данные отсутствуют	данные отсутствуют
15852	93311.49	116602.69	данные отсутствуют	данные отсутствуют
15853	93310.79	116602.75	данные отсутствуют	данные отсутствуют
15854	93292.93	116597.88	данные отсутствуют	данные отсутствуют
15855	93281.09	116594.33	данные отсутствуют	данные отсутствуют
15856	93276.38	116593.66	данные отсутствуют	данные отсутствуют
15857	93273.31	116592.85	данные отсутствуют	данные отсутствуют
15858	93273.93	116591.88	данные отсутствуют	данные отсутствуют
15859	93274.43	116591.49	данные отсутствуют	данные отсутствуют
15860	93274.91	116591.43	данные отсутствуют	данные отсутствуют
15861	93281.44	116592.36	данные отсутствуют	данные отсутствуют
15862	93293.46	116595.96	данные отсутствуют	данные отсутствуют
Государственный регистратор			ФГИС ЕГРН	
полное наименование должности			подпись	
			инициалы, фамилия	

М.П.

Выписка из Единого государственного реестра недвижимости об объекте недвижимости
Сведения о частях земельного участка

Земельный участок			
(вид объекта недвижимости)			
Лист № Раздела 4.2	Всего листов раздела 4.2:	Всего разделов:	Всего листов выписки:
04.04.2022 № 99/2022/459148765			
Кадастровый номер:		78:31:0151502:17	

Номер точки	Координаты, м		Описание закрепления на местности	Средняя квадратическая погрешность определения координат характерных точек границы части земельного участка, м
	X	Y		
1	2	3	4	5
15863	93310.49	116600.59	данные отсутствуют	данные отсутствуют
15864	93315.14	116590.3	данные отсутствуют	данные отсутствуют
15848	93316.36	116587.61	данные отсутствуют	данные отсутствуют
15865	93321.37	116573.66	данные отсутствуют	данные отсутствуют
15866	93320.04	116575.15	данные отсутствуют	данные отсутствуют
15867	93312.15	116568.43	данные отсутствуют	данные отсутствуют
15868	93311.86	116567.96	данные отсутствуют	данные отсутствуют
15869	93311.91	116567.21	данные отсутствуют	данные отсутствуют
15870	93321.7	116547.93	данные отсутствуют	данные отсутствуют
15871	93339.28	116515.87	данные отсутствуют	данные отсутствуют
15872	93331.32	116510.72	данные отсутствуют	данные отсутствуют
15873	93310.59	116496.34	данные отсутствуют	данные отсутствуют
15874	93306.35	116497.34	данные отсутствуют	данные отсутствуют
15875	93303.49	116499.44	данные отсутствуют	данные отсутствуют
15876	93300.06	116500.16	данные отсутствуют	данные отсутствуют
15877	93299.51	116500.1	данные отсутствуют	данные отсутствуют
15878	93299.12	116499.85	данные отсутствуют	данные отсутствуют
Государственный регистратор				ФГИС ЕГРН
полное наименование должности			подпись	инициалы, фамилия

М.П.

Выписка из Единого государственного реестра недвижимости об объекте недвижимости
Сведения о частях земельного участка

Земельный участок			
(вид объекта недвижимости)			
Лист № Раздела 4.2	Всего листов раздела 4.2:	Всего разделов:	Всего листов выписки:
04.04.2022 № 99/2022/459148765			
Кадастровый номер:		78:31:0151502:17	

Номер точки	Координаты, м		Описание закрепления на местности	Средняя квадратическая погрешность определения координат характерных точек границы части земельного участка, м
	X	Y		
1	2	3	4	5
15879	93298.9	116499.47	данные отсутствуют	данные отсутствуют
15880	93288.99	116467.39	данные отсутствуют	данные отсутствуют
15881	93284.15	116442.93	данные отсутствуют	данные отсутствуют
15882	93279.38	116422.76	данные отсутствуют	данные отсутствуют
15883	93236.52	116336.82	данные отсутствуют	данные отсутствуют
15884	93238.5	116336.28	данные отсутствуют	данные отсутствуют
15885	93281.26	116422.06	данные отсутствуют	данные отсутствуют
15886	93286.1	116442.49	данные отсутствуют	данные отсутствуют
15887	93290.93	116466.95	данные отсутствуют	данные отсутствуют
15888	93300.54	116498.01	данные отсутствуют	данные отсутствуют
15889	93302.66	116497.56	данные отсутствуют	данные отсутствуют
15890	93305.56	116495.47	данные отсутствуют	данные отсутствуют
15891	93310.32	116494.36	данные отсутствуют	данные отсутствуют
15892	93310.79	116494.26	данные отсутствуют	данные отсутствуют
15893	93311.36	116494.44	данные отсутствуют	данные отсутствуют
15894	93332.43	116509.05	данные отсутствуют	данные отсутствуют
15895	93341.15	116514.69	данные отсутствуют	данные отсутствуют

Государственный регистратор		ФГИС ЕГРН
полное наименование должности	подпись	инициалы, фамилия

М.П.

Сведения о частях земельного участка

Земельный участок			
(вид объекта недвижимости)			
Лист № Раздела 4.2	Всего листов раздела 4.2:	Всего разделов:	Всего листов выписки:
04.04.2022 № 99/2022/459148765			
Кадастровый номер:		78:31:0151502:17	

Номер точки	Координаты, м		Описание закрепления на местности	Средняя квадратическая погрешность определения координат характерных точек границы части земельного участка, м
	X	Y		
1	2	3	4	5
15896	93341.59	116515.32	данные отсутствуют	данные отсутствуют
15897	93341.48	116516.01	данные отсутствуют	данные отсутствуют
15898	93323.46	116548.88	данные отсутствуют	данные отсутствуют
15899	93314.05	116567.41	данные отсутствуют	данные отсутствуют
15865	93321.37	116573.66	данные отсутствуют	данные отсутствуют

Государственный регистратор		ФГИС ЕГРН
полное наименование должности	подпись	инициалы, фамилия

М.П.

Выписка из Единого государственного реестра недвижимости об объекте недвижимости
Сведения о частях земельного участка

Земельный участок				
(вид объекта недвижимости)				
Лист № 1 Раздела 4.2		Всего листов раздела 4.2:		Всего разделов:
04.04.2022 № 99/2022/459148765				
Кадастровый номер:			78:31:0151502:17	
Сведения о характерных точках границы части (частей) земельного участка				
Учетный номер части: 294				
Система координат: МСК-05				
Зона №				
Номер точки	Координаты, м		Описание закрепления на местности	Средняя квадратическая погрешность определения координат характерных точек границы части земельного участка, м
	X	Y		
1	2	3	4	5
15900	93315.98	116586.32	данные отсутствуют	данные отсутствуют
15901	93316.83	116589.17	данные отсутствуют	данные отсутствуют
15902	93316.07	116590.75	данные отсутствуют	данные отсутствуют
15903	93311.68	116601.05	данные отсутствуют	данные отсутствуют
15904	93311.2	116601.57	данные отсутствуют	данные отсутствуют
15905	93310.48	116601.63	данные отсутствуют	данные отсутствуют
15906	93293.24	116596.55	данные отсутствуют	данные отсутствуют
15907	93281.23	116593.08	данные отсутствуют	данные отсутствуют
15908	93275.04	116592.38	данные отсутствуют	данные отсутствуют
15909	93274.53	116593.17	данные отсутствуют	данные отсутствуют
15910	93272.49	116592.63	данные отсутствуют	данные отсутствуют
15911	93273.7	116590.77	данные отсутствуют	данные отсутствуют
15912	93274.13	116590.38	данные отсутствуют	данные отсутствуют
15913	93274.65	116590.32	данные отсутствуют	данные отсутствуют
15914	93281.7	116591.13	данные отсутствуют	данные отсутствуют
15915	93293.8	116594.63	данные отсутствуют	данные отсутствуют
Государственный регистратор			ФГИС ЕГРН	
полное наименование должности			подпись	
			инициалы, фамилия	

М.П.

Выписка из Единого государственного реестра недвижимости об объекте недвижимости
Сведения о частях земельного участка

Земельный участок			
(вид объекта недвижимости)			
Лист № Раздела 4.2	Всего листов раздела 4.2:	Всего разделов:	Всего листов выписки:
04.04.2022 № 99/2022/459148765			
Кадастровый номер:		78:31:0151502:17	

Номер точки	Координаты, м		Описание закрепления на местности	Средняя квадратическая погрешность определения координат характерных точек границы части земельного участка, м
	X	Y		
1	2	3	4	5
15916	93310.2	116599.46	данные отсутствуют	данные отсутствуют
15917	93314.24	116589.94	данные отсутствуют	данные отсутствуют
15900	93315.98	116586.32	данные отсутствуют	данные отсутствуют
15918	93321.09	116573.97	данные отсутствуют	данные отсутствуют
15919	93319.76	116575.47	данные отсутствуют	данные отсутствуют
15920	93311.44	116568.49	данные отсутствуют	данные отсутствуют
15921	93311.16	116568.13	данные отсутствуют	данные отсутствуют
15922	93311.07	116567.71	данные отсутствуют	данные отсутствуют
15923	93311.2	116567.26	данные отсутствуют	данные отсутствуют
15924	93321.48	116547.81	данные отсутствуют	данные отсутствуют
15925	93338.68	116516.11	данные отсутствуют	данные отсутствуют
15926	93331.07	116511.13	данные отсутствуют	данные отсутствуют
15927	93310.41	116497.07	данные отсутствуют	данные отсутствуют
15928	93306.91	116497.49	данные отсутствуют	данные отсутствуют
15929	93303.6	116499.65	данные отсутствуют	данные отсутствуют
15930	93299.82	116500.47	данные отсутствуют	данные отсутствуют
15931	93299.37	116500.48	данные отсутствуют	данные отсутствуют
Государственный регистратор				ФГИС ЕГРН
полное наименование должности			подпись	инициалы, фамилия

М.П.

Выписка из Единого государственного реестра недвижимости об объекте недвижимости
Сведения о частях земельного участка

Земельный участок			
(вид объекта недвижимости)			
Лист № Раздела 4.2	Всего листов раздела 4.2:	Всего разделов:	Всего листов выписки:
04.04.2022 № 99/2022/459148765			
Кадастровый номер:		78:31:0151502:17	

Номер точки	Координаты, м		Описание закрепления на местности	Средняя квадратическая погрешность определения координат характерных точек границы части земельного участка, м
	X	Y		
1	2	3	4	5
15932	93298.95	116500.26	данные отсутствуют	данные отсутствуют
15933	93298.65	116499.79	данные отсутствуют	данные отсутствуют
15934	93288.68	116467.55	данные отсутствуют	данные отсутствуют
15935	93283.77	116443.01	данные отсутствуют	данные отсутствуют
15936	93279.09	116422.9	данные отсутствуют	данные отсутствуют
15937	93236.23	116336.9	данные отсутствуют	данные отсутствуют
15938	93238.19	116336.37	данные отсутствуют	данные отсутствуют
15939	93280.98	116422.21	данные отсутствуют	данные отсутствуют
15940	93285.73	116442.6	данные отсутствуют	данные отсутствуют
15941	93290.6	116467.01	данные отсутствуют	данные отсутствуют
15942	93300.29	116498.32	данные отсутствуют	данные отсутствуют
15943	93302.76	116497.77	данные отсутствуют	данные отсутствуют
15944	93306.24	116495.57	данные отсутствуют	данные отсутствуют
15945	93310.55	116495.04	данные отсутствуют	данные отсутствуют
15946	93310.9	116495.05	данные отсутствуют	данные отсутствуют
15947	93311.24	116495.21	данные отсутствуют	данные отсутствуют
15948	93332.18	116509.47	данные отсутствуют	данные отсутствуют
Государственный регистратор				ФГИС ЕГРН
полное наименование должности			подпись	инициалы, фамилия

М.П.

Выписка из Единого государственного реестра недвижимости об объекте недвижимости
Сведения о частях земельного участка

Земельный участок			
(вид объекта недвижимости)			
Лист № Раздела 4.2	Всего листов раздела 4.2:	Всего разделов:	Всего листов выписки:
04.04.2022 № 99/2022/459148765			
Кадастровый номер:		78:31:0151502:17	

Номер точки	Координаты, м		Описание закрепления на местности	Средняя квадратическая погрешность определения координат характерных точек границы части земельного участка, м
	X	Y		
1	2	3	4	5
15949	93340.54	116514.94	данные отсутствуют	данные отсутствуют
15950	93340.96	116515.52	данные отсутствуют	данные отсутствуют
15951	93340.88	116516.25	данные отсутствуют	данные отсутствуют
15952	93323.24	116548.75	данные отсутствуют	данные отсутствуют
15953	93313.34	116567.48	данные отсутствуют	данные отсутствуют
15918	93321.09	116573.97	данные отсутствуют	данные отсутствуют

Государственный регистратор		ФГИС ЕГРН
полное наименование должности	подпись	инициалы, фамилия

М.П.

Приложение 7

Копия справки № 14102/33 – 125.5-37 от 05.04.2022 г



ФЕДЕРАЛЬНОЕ ГОСУДАРСТВЕННОЕ БЮДЖЕТНОЕ УЧРЕЖДЕНИЕ НАУКИ
**ИНСТИТУТ ИСТОРИИ МАТЕРИАЛЬНОЙ КУЛЬТУРЫ
РОССИЙСКОЙ АКАДЕМИИ НАУК**

191186, Санкт-Петербург, Дворцовая наб., 18, литер А
тел. +7 (812) 5715092, факс +7 (812) 5716271, Эл. почта: admin@archo.ru

№ 14102/33 – 125.5-37 от 05.04.2022

**К Акту
Государственной
историко-культурной
экспертизы**

СПРАВКА

Дана в том, что следующие сотрудники Федерального государственного бюджетного учреждения науки Института истории материальной культуры Российской академии наук работают в ИИМК РАН

ФИО	стаж с
Городилов Андрей Юрьевич	01.01.2005
Лазаретов Игорь Павлович	17.01.1987
Поляков Андрей Владимирович	02.07.2001
Садыков Тимур Рашитович	11.08.2008
Соловьев Сергей Львович	15.01.2010
Субботин Андрей Викторович	09.12.1975
Тарасов Алексей Юрьевич	12.03.2021

по настоящее время.

Заместитель директора ИИМК РАН

Н.Ф. Соловьева

Приложение 8

Копия доверенности № 14102/33-161.5-704 от 22.12.2021 г.



ФЕДЕРАЛЬНОЕ ГОСУДАРСТВЕННОЕ БЮДЖЕТНОЕ УЧРЕЖДЕНИЕ НАУКИ
**ИНСТИТУТ ИСТОРИИ МАТЕРИАЛЬНОЙ КУЛЬТУРЫ
 РОССИЙСКОЙ АКАДЕМИИ НАУК**

191186, Санкт-Петербург, Дворцовая наб., 18, лит. А.
 тел. +7 (812) 5715092, факс +7 (812) 5716271, Эл. почта: admin@archeo.ru

Д О В Е Р Е Н Н О С Т Ъ № 14102/33-161.5-704

г. Санкт-Петербург

22 декабря 2021 г.

Федеральное государственное бюджетное учреждение науки Институт истории материальной культуры Российской академии наук (далее – ИИМК РАН) в лице исполняющего обязанности директора Полякова Андрея Владимировича, действующего на основании Приказа Министерства науки и высшего образования РФ № 10-3/378 п-о от 13.08.2021, уполномочивает заместителя директора по организационным вопросам **Соловьеву Наталью Федоровну** (паспорт 40 01 № 853059 выдан 27.12.2001 11 отделом милиции Фрунзенского района Санкт-Петербурга зарегистрирован по адресу: г. Санкт-Петербург, ул. Стремянная д. 15/1, лит А кв. 21) на совершение от имени и в интересах ИИМК РАН следующих юридически значимых действий:

- представительство во всех государственных и муниципальных органах, а также представительство в отношениях с юридическими лицами и физическими лицами по всем вопросам с правом подачи от имени ИИМК РАН заявлений, ходатайств и других документов, их подписание и получение, совершение других действий;

- участие в закупках в соответствии с Федеральным законом от 05 апреля 2013 года N 44 "О контрактной системе в сфере закупок товаров, работ, услуг для обеспечения государственных и муниципальных нужд" (ч. 1 ст. 24 «Способы определения поставщиков (подрядчиков, исполнителей) и закупках в соответствии с Федеральным законом от 18 июля 2011 года N 223 "О закупках товаров, работ, услуг отдельными видами юридических лиц", заключение государственных контрактов и подписание договоров, включая право на подписание заявок, договоров, государственных контрактов;

- заключение, изменение и расторжение гражданско-правовых сделок;

- подписание актов сдачи-приёмки выполненных работ и оказанных услуг, счетов и счетов-фактур на выполненные ИИМК РАН работы.

Доверенность действительна по 31.12.2022; выдана без права передоверия указанных полномочий третьим лицам.

Подпись Соловьевой Н.Ф.

удостоверяется.

И.о. Директора ИИМК РАН

А.В.Поляков



Приложение 9

Сведения об экспертах

Сведения об экспертах:

Фамилия, имя, отчество	Городилов Андрей Юрьевич
Образование	высшее
Специальность	история, археология
Ученая степень (звание)	-
Стаж работы	17 лет
Место работы и должность	н.с. ИИМК РАН
Реквизиты аттестации	Государственный эксперт по проведению историко-культурной экспертизы (приказ Министерства культуры Российской Федерации № 219 от 27.02.2019 г. «Об утверждении статуса аттестованного эксперта по проведению государственной историко-культурной экспертизы» (п. 34)) Объекты экспертизы: <ul style="list-style-type: none"> - выявленные объекты культурного наследия в целях обоснования целесообразности включения данных объектов в реестр; - документы, обосновывающие включение объектов культурного наследия в реестр.
Фамилия, имя, отчество	Лазаретов Игорь Павлович
Образование	высшее
Специальность	история
Ученая степень (звание)	кандидат исторических наук
Стаж работы	35 лет
Место работы и должность	ст.н.с. ИИМК РАН
Реквизиты аттестации	Государственный эксперт по проведению историко-культурной экспертизы (приказ Министерства культуры Российской Федерации № 1537 от 17.09.2021 г. «Об утверждении статуса аттестованного эксперта по проведению государственной историко-культурной экспертизы» (п. 13)) Объекты экспертизы: <ul style="list-style-type: none"> - выявленные объекты культурного наследия в целях обоснования целесообразности включения данных объектов в реестр; - документы, обосновывающие включение объектов культурного наследия в реестр; - документы, обосновывающие исключение объектов культурного наследия из реестра;

	<ul style="list-style-type: none"> - земли, подлежащие воздействию земляных, строительных, мелиоративных, хозяйственных работ, предусмотренных статьей 25 Лесного кодекса Российской Федерации работ по использованию лесов (за исключением работ, указанных в пунктах 3, 4 и 7 части 1 статьи 25 Лесного кодекса Российской Федерации) и иных работ, в случае, если орган охраны объектов культурного наследия не имеет данных об отсутствии на указанных землях объектов культурного наследия, включенных в реестр, выявленных объектов культурного наследия либо объектов, обладающих признаками объекта культурного наследия; - документация, за исключением научных отчетов о выполненных археологических полевых работах, содержащая результаты исследований, в соответствии с которыми определяется наличие или отсутствие объектов, обладающих признаками объекта культурного наследия, на земельных участках, подлежащих воздействию земляных, строительных, мелиоративных, хозяйственных работ, работ по использованию лесов и иных работ; - документация или разделы документации, обосновывающие меры по обеспечению сохранности объекта культурного наследия, включенного в реестр, выявленного объекта культурного наследия либо объекта, обладающего признаками объекта культурного наследия, при проведении земляных, мелиоративных, хозяйственных работ, указанных в настоящей статье работ по использованию лесов и иных работ в границах территории объекта культурного наследия либо на земельном участке, непосредственно связанном с земельным участком в границах территории объекта культурного наследия
Фамилия, имя, отчество	Поляков Андрей Владимирович
Образование	высшее
Специальность	история
Ученая степень (звание)	доктор исторических наук
Стаж работы	21 год
Место работы и должность	ст.н.с. ИИМК РАН, и.о. директора ИИМК РАН
Реквизиты аттестации	Государственный эксперт по проведению историко-культурной экспертизы (приказ Министерства культуры Российской Федерации № 1668 от 11.10.2021 г. «Об утверждении статуса аттестованного эксперта по проведению

	<p>государственной историко-культурной экспертизы» (п. 23))</p> <p>Объекты экспертизы:</p> <ul style="list-style-type: none">- выявленные объекты культурного наследия в целях обоснования целесообразности включения данных объектов в реестр;- документы, обосновывающие включение объектов культурного наследия в реестр;- документы, обосновывающие исключение объектов культурного наследия из реестра;- земли, подлежащие воздействию земляных, строительных, мелиоративных, хозяйственных работ, предусмотренных статьей 25 Лесного кодекса Российской Федерации работ по использованию лесов (за исключением работ, указанных в пунктах 3, 4 и 7 части 1 статьи 25 Лесного кодекса Российской Федерации) и иных работ, в случае, если указанные земли расположены в границах территорий, утвержденных в соответствии с пунктом 34.2 пункта 1 статьи 9 Федерального закона;- документация или разделы документации, обосновывающие меры по обеспечению сохранности объекта культурного наследия, включенного в реестр, выявленного объекта культурного наследия либо объекта, обладающего признаками объекта культурного наследия, при проведении земляных, мелиоративных, хозяйственных работ, указанных в настоящей статье работ, указанных в статье 30 Федерального закона работ по использованию лесов и иных работ в границах территории объекта культурного наследия либо на земельном участке, непосредственно связанном с земельным участком в границах территории объекта культурного наследия;- документация, за исключением научных отчетов о выполненных археологических полевых работах, содержащая результаты исследований, в соответствии с которыми определяется наличие или отсутствие объектов, обладающих признаками объекта культурного наследия, на земельных участках, подлежащих воздействию земляных, строительных, мелиоративных, хозяйственных
--	--

	работ, указанных в статье 30 Федерального закона работ по использованию лесов и иных работ;
Фамилия, имя, отчество	Садыков Тимур Рашитович
Образование	высшее
Специальность	история
Ученая степень (звание)	-
Стаж работы	11 лет
Место работы и должность	и.о. м.н.с. ИИМК РАН
Реквизиты аттестации	Государственный эксперт по проведению историко-культурной экспертизы (приказ Министерства культуры Российской Федерации № 235 от 01.03.2022 г. «Об утверждении статуса аттестованного эксперта по проведению государственной историко-культурной экспертизы» (п. 25)) Объекты экспертизы: <ul style="list-style-type: none"> - выявленные объекты культурного наследия в целях обоснования целесообразности включения данных объектов в реестр; - документы, обосновывающие включение объектов культурного наследия в реестр;
Фамилия, имя, отчество	Соловьев Сергей Львович
Образование	высшее
Специальность	история
Ученая степень (звание)	кандидат исторических наук
Стаж работы	44 года
Место работы и должность	и.о. ст.н.с. ИИМК РАН
Реквизиты аттестации	Государственный эксперт по проведению историко-культурной экспертизы (приказ Министерства культуры Российской Федерации № 235 от 01.03.2022 г. «Об утверждении статуса аттестованного эксперта по проведению государственной историко-культурной экспертизы» (п. 26)) Объекты экспертизы: <ul style="list-style-type: none"> - выявленные объекты культурного наследия в целях обоснования целесообразности включения данных объектов в реестр;

	<ul style="list-style-type: none"> - документы, обосновывающие включение объектов культурного наследия в реестр; - документы, обосновывающие исключение объектов культурного наследия из реестра; - земли, подлежащие воздействию земляных, строительных, мелиоративных, хозяйственных работ, предусмотренных статьей 25 Лесного кодекса Российской Федерации работ по использованию лесов (за исключением работ, указанных в пунктах 3, 4 и 7 части 1 статьи 25 Лесного кодекса Российской Федерации) и иных работ, в случае, если указанные земли расположены в границах территорий, утвержденных в соответствии с пунктом 34.2 пункта 1 статьи 9 Федерального закона; - документация или разделы документации, обосновывающие меры по обеспечению сохранности объекта культурного наследия, включенного в реестр, выявленного объекта культурного наследия либо объекта, обладающего признаками объекта культурного наследия, при проведении земляных, мелиоративных, хозяйственных работ, указанных в настоящей статье работ, указанных в статье 30 Федерального закона работ по использованию лесов и иных работ в границах территории объекта культурного наследия либо на земельном участке, непосредственно связанном с земельным участком в границах территории объекта культурного наследия; - документация, за исключением научных отчетов о выполненных археологических полевых работах, содержащая результаты исследований, в соответствии с которыми определяется наличие или отсутствие объектов, обладающих признаками объекта культурного наследия, на земельных участках, подлежащих воздействию земляных, строительных, мелиоративных, хозяйственных работ, указанных в статье 30 Федерального закона работ по использованию лесов и иных работ
Фамилия, имя, отчество	Субботин Андрей Викторович
Образование	высшее
Специальность	история
Ученая степень (звание)	кандидат исторических наук

Стаж работы	46 лет
Место работы и должность	ст.н.с. ИИМК РАН
Реквизиты аттестации	<p>Государственный эксперт по проведению историко-культурной экспертизы (приказ Министерства культуры Российской Федерации № 1668 от 11.10.2021 г. «Об утверждении статуса аттестованного эксперта по проведению государственной историко-культурной экспертизы» (п. 26))</p> <p>Объекты экспертизы:</p> <ul style="list-style-type: none"> - выявленные объекты культурного наследия в целях обоснования целесообразности включения данных объектов в реестр; - документы, обосновывающие включение объектов культурного наследия в реестр; - документы, обосновывающие исключение объектов культурного наследия из реестра; - земли, подлежащие воздействию земляных, строительных, мелиоративных, хозяйственных работ, предусмотренных статьей 25 Лесного кодекса Российской Федерации работ по использованию лесов (за исключением работ, указанных в пунктах 3, 4 и 7 части 1 статьи 25 Лесного кодекса Российской Федерации) и иных работ, в случае, если указанные земли расположены в границах территорий, утвержденных в соответствии с пунктом 34.2 пункта 1 статьи 9 Федерального закона; - документация или разделы документации, обосновывающие меры по обеспечению сохранности объекта культурного наследия, включенного в реестр, выявленного объекта культурного наследия либо объекта, обладающего признаками объекта культурного наследия, при проведении земляных, мелиоративных, хозяйственных работ, указанных в настоящей статье работ, указанных в статье 30 Федерального закона работ по использованию лесов и иных работ в границах территории объекта культурного наследия либо на земельном участке, непосредственно связанном с земельным участком в границах территории объекта культурного наследия;

	- документация, за исключением научных отчетов о выполненных археологических полевых работах, содержащая результаты исследований, в соответствии с которыми определяется наличие или отсутствие объектов, обладающих признаками объекта культурного наследия, на земельных участках, подлежащих воздействию земляных, строительных, мелиоративных, хозяйственных работ, указанных в статье 30 Федерального закона работ по использованию лесов и иных работ
Фамилия, имя, отчество	Тарасов Алексей Юрьевич
Образование	высшее
Специальность	история, археология
Ученая степень (звание)	кандидат исторических наук
Стаж работы	20 лет
Место работы и должность	н.с. ИИМК РАН
Реквизиты аттестации	<p>Государственный эксперт по проведению историко-культурной экспертизы (приказ Министерства культуры Российской Федерации № 997 от 17.07.2019 г. «Об утверждении статуса аттестованного эксперта по проведению государственной историко-культурной экспертизы» (п. 29))</p> <p>Объекты экспертизы:</p> <ul style="list-style-type: none"> - выявленные объекты культурного наследия в целях обоснования целесообразности включения данных объектов в реестр; - земли, подлежащие воздействию земляных, строительных, мелиоративных, хозяйственных работ, предусмотренных статьей 25 Лесного кодекса Российской Федерации работ по использованию лесов (за исключением работ, указанных в пунктах 3, 4 и 7 части 1 статьи 25 Лесного кодекса Российской Федерации) и иных работ, в случае, если указанные земли расположены в границах территорий, утверждённых в соответствии с пунктом 34.2 статьи 9 Федерального закона № 73-ФЗ; - документы, обосновывающие включение объектов культурного наследия в реестр; - документы, обосновывающие исключение объектов культурного наследия из реестра; - документация, за исключением научных отчетов о выполненных археологических полевых работах, содержащая результаты исследований, в соответствии с которыми определяется наличие или

	<p>отсутствие объектов, обладающих признаками объекта культурного наследия, на земельных участках, подлежащих воздействию земляных, строительных, мелиоративных, хозяйственных работ, указанных в статье 30 Федерального закона N2 73-ФЗ работ по использованию лесов и иных работ;</p> <ul style="list-style-type: none">- документация или разделы документации, обосновывающие меры по обеспечению сохранности объекта культурного наследия, включенного в реестр, выявленного объекта культурного наследия либо объекта, обладающего признаками объекта культурного наследия, при проведении земляных, мелиоративных, хозяйственных работ, указанных в настоящей статье работ по использованию лесов и иных работ в границах территории объекта культурного наследия либо на земельном участке, непосредственно связанном с земельным участком в границах территории объекта культурного наследия.
--	--

Приложение 10

**Выдержки из приказа № 997 от 17.07.2019 г.
«Об утверждении статуса аттестованного эксперта по
проведению государственной историко-культурной
экспертизы»**



МИНИСТЕРСТВО КУЛЬТУРЫ
РОССИЙСКОЙ ФЕДЕРАЦИИ

ПРИКАЗ

17 июня 2019

Москва

№ 997

Об аттестации экспертов по проведению государственной историко-культурной экспертизы

В соответствии с Федеральным законом от 25 июня 2002 г. № 73-ФЗ «Об объектах культурного наследия (памятниках истории и культуры) народов Российской Федерации», с пунктом 9 Положения о государственной историко-культурной экспертизе, утвержденного постановлением Правительства Российской Федерации от 15 июля 2009 г. № 569, Положением о порядке аттестации экспертов по проведению государственной историко-культурной экспертизы, утвержденным приказом Минкультуры России от 26 августа 2010 г. № 563 (в редакции приказа Минкультуры России от 17 октября 2011 г. № 1003), руководствуясь Положением об аттестационной комиссии Минкультуры России, утвержденным приказом Минкультуры России от 29 декабря 2011 г. № 1276, протоколом заседания аттестационной комиссии Минкультуры России от 25 июня 2019 г., п р и к а з ы в а ю:

1. Аттестовать экспертов по проведению государственной историко-культурной экспертизы согласно приложению к настоящему приказу.

2. Департаменту государственной охраны культурного наследия (Р.А.Рыбало) обеспечить размещение информации об аттестованных экспертах на официальном сайте Минкультуры России в сети Интернет.

3. Контроль за исполнением настоящего приказа оставляю за собой.

Заместитель Министра



С.Г.Обрывалин

Приложение

Утверждено приказом
Министерства культуры
Российской Федерации

от «11» июля 2019 г. № 997

Аттестованные эксперты по проведению
государственной историко-культурной экспертизы

№ п/п	Фамилия, имя, отчество соискателя	Объекты экспертизы
1.	Авксентьева Ольга Николаевна	<ul style="list-style-type: none"> - выявленные объекты культурного наследия в целях обоснования целесообразности включения данных объектов в реестр; - документы, обосновывающие включение объектов культурного наследия в реестр; - документы, обосновывающие изменение категории историко-культурного значения объекта культурного наследия; - проекты зон охраны объекта культурного наследия; - проектная документация на проведение работ по сохранению объектов культурного наследия; - документация или разделы документации, обосновывающие меры по обеспечению сохранности объекта культурного наследия, включенного в реестр, выявленного объекта культурного наследия либо объекта, обладающего признаками объекта культурного наследия, при проведении земляных, мелиоративных, хозяйственных работ, указанных в статье 30 Федерального закона от 25.06.2002 № 73-ФЗ «Об объектах культурного наследия (памятниках истории и культуры) народов Российской Федерации» (далее – Федеральный закон № 73-ФЗ) работ по использованию лесов и иных работ в границах территории объекта культурного наследия либо на земельном участке,

		земельным участком в границах территории объекта культурного наследия.
28.	Старцева Татьяна Сергеевна	<ul style="list-style-type: none"> - выявленные объекты культурного наследия в целях обоснования целесообразности включения данных объектов в реестр; - документы, обосновывающие включение объектов культурного наследия в реестр; - документы, обосновывающие исключение объектов культурного наследия из реестра; - документы, обосновывающие изменение категории историко-культурного значения объекта культурного наследия; - документы, обосновывающие отнесение объекта культурного наследия к историко-культурным заповедникам, особо ценным объектам культурного наследия народов Российской Федерации либо объектам всемирного культурного и природного наследия; - проектная документация на проведение работ по сохранению объектов культурного наследия; - документация или разделы документации, обосновывающие меры по обеспечению сохранности объекта культурного наследия, включенного в реестр, выявленного объекта культурного наследия либо объекта, обладающего признаками объекта культурного наследия, при проведении земляных, мелиоративных, хозяйственных работ, указанных в статье 30 Федерального закона № 73-ФЗ работ по использованию лесов и иных работ в границах территории объекта культурного наследия либо на земельном участке, непосредственно связанном с земельным участком в границах территории объекта культурного наследия.
29.	Тарасов Алексей Юрьевич	<ul style="list-style-type: none"> - выявленные объекты культурного наследия в целях обоснования целесообразности включения данных объектов в реестр; - земли, подлежащие воздействию земляных, строительных, мелиоративных, хозяйственных работ, предусмотренных статьей 25 Лесного кодекса Российской Федерации работ по использованию лесов (за исключением работ, указанных в пунктах 3, 4 и 7 части 1 статьи 25 Лесного кодекса Российской Федерации) и иных

		<p>работ, в случае, если указанные земли расположены в границах территорий, утвержденных в соответствии с пунктом 34.2 пункта 1 статьи 9 Федерального закона № 73-ФЗ;</p> <ul style="list-style-type: none"> - документы, обосновывающие включение объектов культурного наследия в реестр; - документы, обосновывающие исключение объектов культурного наследия из реестра; - документация, за исключением научных отчетов о выполненных археологических полевых работах, содержащая результаты исследований, в соответствии с которыми определяется наличие или отсутствие объектов, обладающих признаками объекта культурного наследия, на земельных участках, подлежащих воздействию земляных, строительных, мелиоративных, хозяйственных работ, указанных в статье 30 Федерального закона № 73-ФЗ работ по использованию лесов и иных работ; - документация или разделы документации, обосновывающие меры по обеспечению сохранности объекта культурного наследия, включенного в реестр, выявленного объекта культурного наследия либо объекта, обладающего признаками объекта культурного наследия, при проведении земляных, мелиоративных, хозяйственных работ, указанных в статье 30 Федерального закона № 73-ФЗ работ по использованию лесов и иных работ в границах территории объекта культурного наследия либо на земельном участке, непосредственно связанном с земельным участком в границах территории объекта культурного наследия.
30.	Титова Светлана Валентиновна	<ul style="list-style-type: none"> - документы, обосновывающие изменение категории историко-культурного значения объекта культурного наследия.
31.	Тихонов Виктор Евгеньевич	<ul style="list-style-type: none"> - выявленные объекты культурного наследия в целях обоснования целесообразности включения данных объектов в реестр; - документы, обосновывающие включение объектов культурного наследия в реестр; - документы, обосновывающие исключение объектов культурного наследия из реестра;

		<p>признаками объекта культурного наследия, при проведении земляных, мелиоративных, хозяйственных работ, указанных в статье 30 Федерального закона № 73-ФЗ работ по использованию лесов и иных работ в границах территории объекта культурного наследия либо на земельном участке, непосредственно связанном с земельным участком в границах территории объекта культурного наследия.</p>
37.	Яндовский Виктор Эдуардович	<ul style="list-style-type: none"> - выявленные объекты культурного наследия в целях обоснования целесообразности включения данных объектов в реестр; - документы, обосновывающие включение объектов культурного наследия в реестр; - документы, обосновывающие изменение категории историко-культурного значения объекта культурного наследия; - документы, обосновывающие отнесение объекта культурного наследия к историко-культурным заповедникам, особо ценным объектам культурного наследия народов Российской Федерации либо объектам всемирного культурного и природного наследия; - проекты зон охраны объекта культурного наследия; - проектная документация на проведение работ по сохранению объектов культурного наследия. - документация, обосновывающая границы защитной зоны объекта культурного наследия.
38.	Яровой Илья Юрьевич	<ul style="list-style-type: none"> - выявленные объекты культурного наследия в целях обоснования целесообразности включения данных объектов в реестр; - документы, обосновывающие включение объектов культурного наследия в реестр; - документы, обосновывающие исключение объектов культурного наследия из реестра; - документы, обосновывающие изменение категории историко-культурного значения объекта культурного наследия; - документы, обосновывающие отнесение объекта культурного наследия к историко-культурным заповедникам, особо ценным объектам культурного наследия народов Российской Федерации

		<p>Федерации либо объектам всемирного культурного и природного наследия;</p> <ul style="list-style-type: none">- документация, за исключением научных отчетов о выполненных археологических полевых работах, содержащая результаты исследований, в соответствии с которыми определяется наличие или отсутствие объектов, обладающих признаками объекта культурного наследия, на земельных участках, подлежащих воздействию земляных, строительных, мелиоративных, хозяйственных работ, указанных в статье 30 Федерального закона № 73-ФЗ работ по использованию лесов и иных работ;- документация или разделы документации, обосновывающие меры по обеспечению сохранности объекта культурного наследия, включенного в реестр, выявленного объекта культурного наследия либо объекта, обладающего признаками объекта культурного наследия, при проведении земляных, мелиоративных, хозяйственных работ, указанных в статье 30 Федерального закона № 73-ФЗ работ по использованию лесов и иных работ в границах территории объекта культурного наследия либо на земельном участке, непосредственно связанном с земельным участком в границах территории объекта культурного наследия.
--	--	---

Приложение 11

**Выдержки из приказа № 1537 от 17.09.2021 г г.
«Об утверждении статуса аттестованного эксперта по
проведению государственной историко-культурной
экспертизы»**



**МИНИСТЕРСТВО КУЛЬТУРЫ
РОССИЙСКОЙ ФЕДЕРАЦИИ**

ПРИКАЗ

от 17 сентября 2021 г.

Москва

№ 1537

**Об аттестации экспертов по проведению государственной
историко-культурной экспертизы**

В соответствии с Федеральным законом от 25 июня 2002 г. № 73-ФЗ «Об объектах культурного наследия (памятниках истории и культуры) народов Российской Федерации», пунктом 9 Положения о государственной историко-культурной экспертизе, утвержденного постановлением Правительства Российской Федерации от 15 июля 2009 г. № 569, Положением о порядке аттестации экспертов по проведению государственной историко-культурной экспертизы, утвержденным приказом Минкультуры России от 26 августа 2010 г. № 563 (в редакции приказа Минкультуры России от 17 октября 2011 г. № 1003), руководствуясь Положением об аттестационной комиссии Минкультуры России, утвержденным приказом Минкультуры России от 29 декабря 2011 г. № 1276, протоколом заседания аттестационной комиссии Министерства культуры Российской Федерации по аттестации экспертов по проведению государственной историко-культурной экспертизы от 03 сентября 2021 г.,
п р и к а з ы в а ю:

1. Аттестовать экспертов по проведению государственной историко-культурной экспертизы согласно приложению к настоящему приказу.

2. Департаменту государственной охраны культурного наследия (Р.А.Рыбало) обеспечить размещение информации об аттестованных экспертах на официальном сайте Минкультуры России в сети Интернет.

3. Контроль за исполнением настоящего приказа оставляю за собой.

Первый заместитель Министра



С.Г.Обрывалин

Приложение
к приказу Министерства культуры
Российской Федерации
от «17» сентября 2021 г.
№ 1537

**Аттестованные эксперты по проведению
государственной историко-культурной экспертизы**

№ п/ п	Фамилия, имя, отчество соискателя	Решение о присвоении статуса аттестованного эксперта:
1.	Аврутов Юрий Иосифович	<ul style="list-style-type: none"> - выявленные объекты культурного наследия в целях обоснования целесообразности включения данных объектов в реестр; - документы, обосновывающие включение объектов культурного наследия в реестр; - документы, обосновывающие исключение объектов культурного наследия из реестра; - документы, обосновывающие изменение категории историко-культурного значения объекта культурного наследия; - документы, обосновывающие отнесение объекта культурного наследия к историко-культурным заповедникам, особо ценным объектам культурного наследия народов Российской Федерации либо объектам всемирного культурного и природного наследия; - проектная документация на проведение работ по сохранению объектов культурного наследия; - документация или разделы документации, обосновывающие меры по обеспечению сохранности объекта культурного наследия, включенного в реестр, выявленного объекта культурного наследия либо объекта, обладающего признаками объекта культурного наследия, при проведении земляных, мелиоративных, хозяйственных работ, указанных в статье 30 Федерального закона работ по использованию лесов и иных работ в границах территории объекта культурного наследия либо на земельном участке, непосредственно связанном с земельным участком в границах территории объекта культурного наследия;

		<ul style="list-style-type: none"> - проектная документация на проведение работ по сохранению объектов культурного наследия; - документация или разделы документации, обосновывающие меры по обеспечению сохранности объекта культурного наследия, включенного в реестр, выявленного объекта культурного наследия либо объекта, обладающего признаками объекта культурного наследия, при проведении земляных, мелиоративных, хозяйственных работ, указанных в статье 30 Федерального закона работ по использованию лесов и иных работ в границах территории объекта культурного наследия либо на земельном участке, непосредственно связанном с земельным участком в границах территории объекта культурного наследия.
13.	Лазаретов Игорь Павлович	<ul style="list-style-type: none"> - выявленные объекты культурного наследия в целях обоснования целесообразности включения данных объектов в реестр; - документы, обосновывающие включение объектов культурного наследия в реестр; - документы, обосновывающие исключение объектов культурного наследия из реестра; - земли, подлежащие воздействию земляных, строительных, мелиоративных, хозяйственных работ, предусмотренных статьей 25 Лесного кодекса Российской Федерации работ по использованию лесов (за исключением работ, указанных в пунктах 3, 4 и 7 части 1 статьи 25 Лесного кодекса Российской Федерации) и иных работ, в случае, если указанные земли расположены в границах территорий, утвержденных в соответствии с пунктом 34.2 пункта 1 статьи 9 Федерального закона; - документация или разделы документации, обосновывающие меры по обеспечению сохранности объекта культурного наследия, включенного в реестр, выявленного объекта культурного наследия либо объекта, обладающего признаками объекта культурного наследия, при проведении земляных, мелиоративных, хозяйственных работ, указанных в статье 30 Федерального закона работ по использованию лесов и иных работ в границах территории объекта культурного наследия либо на земельном участке, непосредственно связанном с земельным участком в границах территории объекта культурного наследия;

		<ul style="list-style-type: none"> - документация, за исключением научных отчетов о выполненных археологических полевых работах, содержащая результаты исследований, в соответствии с которыми определяется наличие или отсутствие объектов, обладающих признаками объекта культурного наследия, на земельных участках, подлежащих воздействию земляных, строительных, мелиоративных, хозяйственных работ, указанных в статье 30 Федерального закона работ по использованию лесов и иных работ.
14.	Лапшин Андрей Сергеевич	<ul style="list-style-type: none"> - выявленные объекты культурного наследия в целях обоснования целесообразности включения данных объектов в реестр; - документы, обосновывающие включение объектов культурного наследия в реестр; - земли, подлежащие воздействию земляных, строительных, мелиоративных, хозяйственных работ, предусмотренных статьей 25 Лесного кодекса Российской Федерации работ по использованию лесов (за исключением работ, указанных в пунктах 3, 4 и 7 части 1 статьи 25 Лесного кодекса Российской Федерации) и иных работ, в случае, если указанные земли расположены в границах территорий, утвержденных в соответствии с пунктом 34.2 пункта 1 статьи 9 Федерального закона; - документация, за исключением научных отчетов о выполненных археологических полевых работах, содержащая результаты исследований, в соответствии с которыми определяется наличие или отсутствие объектов, обладающих признаками объекта культурного наследия, на земельных участках, подлежащих воздействию земляных, строительных, мелиоративных, хозяйственных работ, указанных в статье 30 Федерального закона работ по использованию лесов и иных работ.
15.	Малихова Наталья Геннадьевна	<ul style="list-style-type: none"> - проектная документация на проведение работ по сохранению объектов культурного наследия; - документация или разделы документации, обосновывающие меры по обеспечению сохранности объекта культурного наследия, включенного в реестр, выявленного объекта культурного наследия либо объекта, обладающего признаками объекта культурного наследия, при проведении земляных, мелиоративных, хозяйственных работ, указанных в статье 30 Федерального закона работ по

Приложение 12

**Выдержки из приказа № 1668 от 11.10.2021 г.
«Об утверждении статуса аттестованного эксперта по
проведению государственной историко-культурной
экспертизы»**



**МИНИСТЕРСТВО КУЛЬТУРЫ
РОССИЙСКОЙ ФЕДЕРАЦИИ**

ПРИКАЗ

от 11 октября 2021

Москва

№ 1668

**Об аттестации экспертов по проведению государственной
историко-культурной экспертизы**

В соответствии с Федеральным законом от 25 июня 2002 г. № 73-ФЗ «Об объектах культурного наследия (памятниках истории и культуры) народов Российской Федерации», пунктом 9 Положения о государственной историко-культурной экспертизе, утвержденного постановлением Правительства Российской Федерации от 15 июля 2009 г. № 569, Положением о порядке аттестации экспертов по проведению государственной историко-культурной экспертизы, утвержденным приказом Минкультуры России от 26 августа 2010 г. № 563 (в редакции приказа Минкультуры России от 17 октября 2011 г. № 1003), руководствуясь Положением об аттестационной комиссии Минкультуры России, утвержденным приказом Минкультуры России от 29 декабря 2011 г. № 1276, протоколом заседания аттестационной комиссии Министерства культуры Российской Федерации по аттестации экспертов по проведению государственной историко-культурной экспертизы от 29 сентября 2021 г.,
п р и к а з ы в а ю:

1. Аттестовать экспертов по проведению государственной историко-культурной экспертизы согласно приложению к настоящему приказу.

2. Департаменту государственной охраны культурного наследия (Р.А.Рыбало) обеспечить размещение информации об аттестованных экспертах на официальном сайте Минкультуры России в сети Интернет.

3. Контроль за исполнением настоящего приказа оставляю за собой.

Первый заместитель Министра



С.Г.Обрывалин

Приложение
к приказу Министерства культуры
Российской Федерации
от « 11 » сентября 2021 г.
№ 1668

Аттестованные эксперты по проведению
государственной историко-культурной экспертизы

№ п/ п	Фамилия, имя, отчество соискателя	Решение о присвоении статуса аттестованного эксперта:
1.	Абуханов Абдурахман Залимханович	<ul style="list-style-type: none"> - выявленные объекты культурного наследия в целях обоснования целесообразности включения данных объектов в реестр; - документы, обосновывающие включение объектов культурного наследия в реестр; - проектная документация на проведение работ по сохранению объектов культурного наследия; - документация или разделы документации, обосновывающие меры по обеспечению сохранности объекта культурного наследия, включенного в реестр, выявленного объекта культурного наследия либо объекта, обладающего признаками объекта культурного наследия, при проведении земляных, мелиоративных, хозяйственных работ, указанных в статье 30 Федерального закона от 25.06.2002 № 73-ФЗ «Об объектах культурного наследия (памятниках истории и культуры) народов Российской Федерации» (далее – Федеральный закон) работ по использованию лесов и иных работ в границах территории объекта культурного наследия либо на земельном участке, непосредственно связанном с земельным участком в границах территории объекта культурного наследия.
2.	Аксенов Виктор Викторович	<ul style="list-style-type: none"> - выявленные объекты культурного наследия в целях обоснования целесообразности включения данных объектов в реестр; - документы, обосновывающие включение объектов культурного наследия в реестр; - документы, обосновывающие изменение категории историко-культурного значения объекта культурного наследия; - проектная документация на проведение работ по сохранению объектов культурного наследия;

		<ul style="list-style-type: none"> - документы, обосновывающие включение объектов культурного наследия в реестр; - документы, обосновывающие изменение категории историко-культурного значения объекта культурного наследия; - документы, обосновывающие отнесение объекта культурного наследия к историко-культурным заповедникам, особо ценным объектам культурного наследия народов Российской Федерации либо объектам всемирного культурного и природного наследия; - проектная документация на проведение работ по сохранению объектов культурного наследия.
23.	Поляков Андрей Владимирович	<ul style="list-style-type: none"> - выявленные объекты культурного наследия в целях обоснования целесообразности включения данных объектов в реестр; - документы, обосновывающие включение объектов культурного наследия в реестр; - документы, обосновывающие исключение объектов культурного наследия из реестра; - земли, подлежащие воздействию земляных, строительных, мелиоративных, хозяйственных работ, предусмотренных статьей 25 Лесного кодекса Российской Федерации работ по использованию лесов (за исключением работ, указанных в пунктах 3, 4 и 7 части 1 статьи 25 Лесного кодекса Российской Федерации) и иных работ, в случае, если указанные земли расположены в границах территорий, утвержденных в соответствии с пунктом 34.2 пункта 1 статьи 9 Федерального закона; - документация или разделы документации, обосновывающие меры по обеспечению сохранности объекта культурного наследия, включенного в реестр, выявленного объекта культурного наследия либо объекта, обладающего признаками объекта культурного наследия, при проведении земляных, мелиоративных, хозяйственных работ, указанных в статье 30 Федерального закона работ по использованию лесов и иных работ в границах территории объекта культурного наследия либо на земельном участке, непосредственно связанном с земельным участком в границах территории объекта культурного наследия; - документация, за исключением научных отчетов о выполненных археологических полевых работах, содержащая результаты исследований, в соответствии с которыми определяется наличие или отсутствие

		объектов, обладающих признаками объекта культурного наследия, на земельных участках, подлежащих воздействию земляных, строительных, мелиоративных, хозяйственных работ, указанных в статье 30 Федерального закона работ по использованию лесов и иных работ.
24.	Прямухин Алексей Николаевич	<ul style="list-style-type: none">- выявленные объекты культурного наследия в целях обоснования целесообразности включения данных объектов в реестр;- документы, обосновывающие включение объектов культурного наследия в реестр;- земли, подлежащие воздействию земляных, строительных, мелиоративных, хозяйственных работ, предусмотренных статьями 25 Лесного кодекса Российской Федерации работ по использованию лесов (за исключением работ, указанных в пунктах 3, 4 и 7 части 1 статьи 25 Лесного кодекса Российской Федерации) и иных работ, в случае, если указанные земли расположены в границах территорий, утвержденных в соответствии с пунктом 34.2 пункта 1 статьи 9 Федерального закона;- документация или разделы документации, обосновывающие меры по обеспечению сохранности объекта культурного наследия, включенного в реестр, выявленного объекта культурного наследия либо объекта, обладающего признаками объекта культурного наследия, при проведении земляных, мелиоративных, хозяйственных работ, указанных в статье 30 Федерального закона работ по использованию лесов и иных работ в границах территории объекта культурного наследия либо на земельном участке, непосредственно связанном с земельным участком в границах территории объекта культурного наследия;- документация, за исключением научных отчетов о выполненных археологических полевых работах, содержащая результаты исследований, в соответствии с которыми определяется наличие или отсутствие объектов, обладающих признаками объекта культурного наследия, на земельных участках, подлежащих воздействию земляных, строительных, мелиоративных, хозяйственных работ, указанных в статье 30 Федерального закона работ по использованию лесов и иных работ.

25.	Сахновский Виктор Александрович	<ul style="list-style-type: none">- выявленные объекты культурного наследия в целях обоснования целесообразности включения данных объектов в реестр;- документы, обосновывающие включение объектов культурного наследия в реестр;- проектная документация на проведение работ по сохранению объектов культурного наследия;- документация или разделы документации, обосновывающие меры по обеспечению сохранности объекта культурного наследия, включенного в реестр, выявленного объекта культурного наследия либо объекта, обладающего признаками объекта культурного наследия, при проведении земляных, мелиоративных, хозяйственных работ, указанных в статье 30 Федерального закона работ по использованию лесов и иных работ в границах территории объекта культурного наследия либо на земельном участке, непосредственно связанном с земельным участком в границах территории объекта культурного наследия.
26.	Субботин Андрей Викторович	<ul style="list-style-type: none">- выявленные объекты культурного наследия в целях обоснования целесообразности включения данных объектов в реестр;- документы, обосновывающие включение объектов культурного наследия в реестр;- документы, обосновывающие исключение объектов культурного наследия из реестра;- земли, подлежащие воздействию земляных, строительных, мелиоративных, хозяйственных работ, предусмотренных статьей 25 Лесного кодекса Российской Федерации работ по использованию лесов (за исключением работ, указанных в пунктах 3, 4 и 7 части 1 статьи 25 Лесного кодекса Российской Федерации) и иных работ, в случае, если указанные земли расположены в границах территорий, утвержденных в соответствии с пунктом 34.2 пункта 1 статьи 9 Федерального закона;- документация или разделы документации, обосновывающие меры по обеспечению сохранности объекта культурного наследия, включенного в реестр, выявленного объекта культурного наследия либо объекта, обладающего признаками объекта культурного наследия, при проведении земляных, мелиоративных, хозяйственных работ, указанных в статье 30 Федерального закона работ по использованию лесов и иных работ в границах территории объекта культурного

		<p>наследия либо на земельном участке, непосредственно связанном с земельным участком в границах территории объекта культурного наследия;</p> <ul style="list-style-type: none"> - документация, за исключением научных отчетов о выполненных археологических полевых работах, содержащая результаты исследований, в соответствии с которыми определяется наличие или отсутствие объектов, обладающих признаками объекта культурного наследия, на земельных участках, подлежащих воздействию земляных, строительных, мелиоративных, хозяйственных работ, указанных в статье 30 Федерального закона работ по использованию лесов и иных работ.
27.	Сурков Алексей Владимирович	<ul style="list-style-type: none"> - выявленные объекты культурного наследия в целях обоснования целесообразности включения данных объектов в реестр; - документы, обосновывающие включение объектов культурного наследия в реестр; - документация или разделы документации, обосновывающие меры по обеспечению сохранности объекта культурного наследия, включенного в реестр, выявленного объекта культурного наследия либо объекта, обладающего признаками объекта культурного наследия, при проведении земляных, мелиоративных, хозяйственных работ, указанных в статье 30 Федерального закона работ по использованию лесов и иных работ в границах территории объекта культурного наследия либо на земельном участке, непосредственно связанном с земельным участком в границах территории объекта культурного наследия; - документация, за исключением научных отчетов о выполненных археологических полевых работах, содержащая результаты исследований, в соответствии с которыми определяется наличие или отсутствие объектов, обладающих признаками объекта культурного наследия, на земельных участках, подлежащих воздействию земляных, строительных, мелиоративных, хозяйственных работ, указанных в статье 30 Федерального закона работ по использованию лесов и иных работ.
28.	Тарновский Владимир Викторович	<ul style="list-style-type: none"> - выявленные объекты культурного наследия в целях обоснования целесообразности включения данных объектов в реестр; - документы, обосновывающие включение объектов культурного наследия в реестр;

Приложение 13

**Выдержки из приказа № 219 от 27.02.2019 г.
«Об утверждении статуса аттестованного эксперта по
проведению государственной историко-культурной
экспертизы»**



**МИНИСТЕРСТВО КУЛЬТУРЫ
РОССИЙСКОЙ ФЕДЕРАЦИИ**

ПРИКАЗ

27 февраля 2019г.

Москва

№ 219

Об аттестации экспертов по проведению государственной историко-культурной экспертизы

В соответствии с Федеральным законом от 25 июня 2002 г. № 73-ФЗ «Об объектах культурного наследия (памятниках истории и культуры) народов Российской Федерации», с пунктом 9 Положения о государственной историко-культурной экспертизе, утвержденного постановлением Правительства Российской Федерации от 15 июля 2009 г. № 569, Положением о порядке аттестации экспертов по проведению государственной историко-культурной экспертизы, утвержденным приказом Минкультуры России от 26 августа 2010 г. № 563 (в редакции приказа Минкультуры России от 17 октября 2011 г. № 1003), руководствуясь Положением об аттестационной комиссии Минкультуры России, утвержденным приказом Минкультуры России от 29 декабря 2011 г. № 1276, протоколом заседания аттестационной комиссии Минкультуры России от 07 февраля 2019 г., п р и к а з ы в а ю:

1. Аттестовать экспертов по проведению государственной историко-культурной экспертизы согласно приложению.

2. Департаменту государственной охраны культурного наследия (Р.А.Рыбало) обеспечить размещение информации об аттестованных экспертах на официальном сайте Минкультуры России в сети Интернет.

3. Контроль за исполнением настоящего приказа оставляю за собой.

Заместитель Министра



С.Г.Обрывалин

Приложение

Утверждено приказом
Министерства культуры
Российской Федерации

от «24» февраля 2019 г. № 219

**Аттестованные эксперты по проведению
государственной историко-культурной экспертизы**

№ п/п	Фамилия, имя, отчество соискателя	Объекты экспертизы
1.	Барышева Ирина Владимировна	<ul style="list-style-type: none">- проектная документация на проведение работ по сохранению объектов культурного наследия;- документация или разделы документации, обосновывающие меры по обеспечению сохранности объекта культурного наследия, включенного в реестр, выявленного объекта культурного наследия либо объекта, обладающего признаками объекта культурного наследия, при проведении земляных, мелиоративных, хозяйственных работ, указанных в настоящей статье работ по использованию лесов и иных работ в границах территории объекта культурного наследия либо на земельном участке, непосредственно связанном с земельным участком в границах территории объекта культурного наследия.
2.	Бахарева Наталия Николаевна	<ul style="list-style-type: none">- выявленные объекты культурного наследия в целях обоснования целесообразности включения данных объектов в реестр;- документы, обосновывающие включение объектов культурного наследия в реестр;- документы, обосновывающие изменение категории историко-культурного значения объекта культурного наследия;- проекты зон охраны объекта культурного наследия;

		<p>в границах территорий, утвержденных в соответствии с пунктом 34.2 пункта 1 статьи 9 настоящего Федерального закона;</p> <ul style="list-style-type: none"> - документы, обосновывающие включение объектов культурного наследия в реестр; - документация, за исключением научных отчетов о выполненных археологических полевых работах, содержащая результаты исследований, в соответствии с которыми определяется наличие или отсутствие объектов, обладающих признаками объекта культурного наследия, на земельных участках, подлежащих воздействию земляных, строительных, мелиоративных, хозяйственных работ, указанных в настоящей статье работ по использованию лесов и иных работ.
5.	Городилов Андрей Юрьевич	<ul style="list-style-type: none"> - выявленные объекты культурного наследия в целях обоснования целесообразности включения данных объектов в реестр; - документы, обосновывающие включение объектов культурного наследия в реестр.
6.	Дмитриев Виктор Викторович	<ul style="list-style-type: none"> - выявленные объекты культурного наследия в целях обоснования целесообразности включения данных объектов в реестр; - документы, обосновывающие включение объектов культурного наследия в реестр; - документы, обосновывающие исключение объектов культурного наследия из реестра; - документы, обосновывающие изменение категории историко-культурного значения объекта культурного наследия; - документы, обосновывающие отнесение объекта культурного наследия к историко-культурным заповедникам, особо ценным объектам культурного наследия народов Российской Федерации либо объектам всемирного культурного и природного наследия; - проекты зон охраны объекта культурного наследия; - проектная документация на проведение работ по сохранению объектов культурного наследия; - документация или разделы документации, обосновывающие меры по обеспечению сохранности объекта культурного наследия,

Приложение 14

**Выдержки из приказа № 235 от 01.03.2022 г.
«Об утверждении статуса аттестованного эксперта по
проведению государственной историко-культурной
экспертизы»**



**МИНИСТЕРСТВО КУЛЬТУРЫ
РОССИЙСКОЙ ФЕДЕРАЦИИ**

ПРИКАЗ

от 1 марта 2022

Москва

№ 235

**Об аттестации экспертов по проведению государственной
историко-культурной экспертизы**

В соответствии с Федеральным законом от 25 июня 2002 г. № 73-ФЗ «Об объектах культурного наследия (памятниках истории и культуры) народов Российской Федерации», пунктом 9 Положения о государственной историко-культурной экспертизе, утвержденного постановлением Правительства Российской Федерации от 15 июля 2009 г. № 569, Положением о порядке аттестации экспертов по проведению государственной историко-культурной экспертизы, утвержденным приказом Минкультуры России от 26 августа 2010 г. № 563 (в редакции приказа Минкультуры России от 17 октября 2011 г. № 1003), руководствуясь Положением об аттестационной комиссии Минкультуры России, утвержденным приказом Минкультуры России от 29 декабря 2011 г. № 1276, протоколом заседания аттестационной комиссии Министерства культуры Российской Федерации по аттестации экспертов по проведению государственной историко-культурной экспертизы от 17 февраля 2022 г.,
п р и к а з ы в а ю:

1. Аттестовать экспертов по проведению государственной историко-культурной экспертизы согласно приложению к настоящему приказу.

2. Департаменту государственной охраны культурного наследия (Р.А.Рыбало) обеспечить размещение информации об аттестованных экспертах на официальном сайте Минкультуры России в сети Интернет.

3. Контроль за исполнением настоящего приказа оставляю за собой.

Первый заместитель Министра



С.Г.Обрывалин

Приложение
к приказу Министерства культуры
Российской Федерации
от « 1 » мая 2022 г.
№ 235

Аттестованные эксперты по проведению
государственной историко-культурной экспертизы

№ п/ п	Фамилия, имя, отчество соискателя	Решение о присвоении статуса аттестованного эксперта:
1.	Мялк Анна Вадимовна	<ul style="list-style-type: none"> - выявленные объекты культурного наследия в целях обоснования целесообразности включения данных объектов в реестр; - документы, обосновывающие включение объектов культурного наследия в реестр; - документы, обосновывающие исключение объектов культурного наследия из реестра; - документы, обосновывающие изменение категории историко-культурного значения объекта культурного наследия; - документы, обосновывающие отнесение объекта культурного наследия к историко-культурным заповедникам, особо ценным объектам культурного наследия народов Российской Федерации либо объектам всемирного культурного и природного наследия; - проектная документация на проведение работ по сохранению объектов культурного наследия; - документация или разделы документации, обосновывающие меры по обеспечению сохранности объекта культурного наследия, включенного в реестр, выявленного объекта культурного наследия либо объекта, обладающего признаками объекта культурного наследия, при проведении земляных, мелиоративных, хозяйственных работ, указанных в статье 30 Федерального закона от 25.06.2002 № 73-ФЗ «Об объектах культурного наследия (памятниках истории и культуры) народов Российской Федерации» (далее – Федеральный закон) работ по использованию лесов и иных работ в границах территории объекта культурного наследия либо на земельном участке, непосредственно

		<p>связанном с земельным участком в границах территории объекта культурного наследия;</p> <ul style="list-style-type: none"> - проекты зон охраны объекта культурного наследия; - документация, обосновывающая границы защитной зоны объекта культурного наследия.
24.	Рубель Александр Андреевич	<ul style="list-style-type: none"> - проекты зон охраны объекта культурного наследия.
25.	Садыков Тимур Рашитович	<ul style="list-style-type: none"> - выявленные объекты культурного наследия в целях обоснования целесообразности включения данных объектов в реестр; - документы, обосновывающие включение объектов культурного наследия в реестр.
26.	Соловьев Сергей Львович	<ul style="list-style-type: none"> - выявленные объекты культурного наследия в целях обоснования целесообразности включения данных объектов в реестр; - земли, подлежащие воздействию земляных, строительных, мелиоративных, хозяйственных работ, предусмотренных статьей 25 Лесного кодекса Российской Федерации работ по использованию лесов (за исключением работ, указанных в пунктах 3, 4 и 7 части 1 статьи 25 Лесного кодекса Российской Федерации) и иных работ, в случае, если указанные земли расположены в границах территорий, утвержденных в соответствии с пунктом 34.2 пункта 1 статьи 9 Федерального закона; - документы, обосновывающие включение объектов культурного наследия в реестр; - документы, обосновывающие исключение объектов культурного наследия из реестра; - документация, за исключением научных отчетов о выполненных археологических полевых работах, содержащая результаты исследований, в соответствии с которыми определяется наличие или отсутствие объектов, обладающих признаками объекта культурного наследия, на земельных участках, подлежащих воздействию земляных, строительных, мелиоративных, хозяйственных работ, указанных в статье 30 Федерального закона работ по использованию лесов и иных работ; - документация или разделы документации, обосновывающие меры по обеспечению сохранности объекта культурного наследия, включенного в реестр, выявленного объекта культурного наследия либо

		объекта, обладающего признаками объекта культурного наследия, при проведении земляных, мелиоративных, хозяйственных работ, указанных в статье 30 Федерального закона работ по использованию лесов и иных работ в границах территории объекта культурного наследия либо на земельном участке, непосредственно связанном с земельным участком в границах территории объекта культурного наследия.
27.	Шумилова Ольга Викторовна	- проектная документация на проведение работ по сохранению объектов культурного наследия.
28.	Юдин Александр Иванович	<ul style="list-style-type: none">- выявленные объекты культурного наследия в целях обоснования целесообразности включения данных объектов в реестр;- земли, подлежащие воздействию земляных, строительных, мелиоративных, хозяйственных работ, предусмотренных статьей 25 Лесного кодекса Российской Федерации работ по использованию лесов (за исключением работ, указанных в пунктах 3, 4 и 7 части 1 статьи 25 Лесного кодекса Российской Федерации) и иных работ, в случае, если указанные земли расположены в границах территорий, утвержденных в соответствии с пунктом 34.2 пункта 1 статьи 9 Федерального закона;- документы, обосновывающие включение объектов культурного наследия в реестр;- документы, обосновывающие исключение объектов культурного наследия из реестра;- документация, за исключением научных отчетов о выполненных археологических полевых работах, содержащая результаты исследований, в соответствии с которыми определяется наличие или отсутствие объектов, обладающих признаками объекта культурного наследия, на земельных участках, подлежащих воздействию земляных, строительных, мелиоративных, хозяйственных работ, указанных в статье 30 Федерального закона работ по использованию лесов и иных работ;- документация или разделы документации, обосновывающие меры по обеспечению сохранности объекта культурного наследия, включенного в реестр, выявленного объекта культурного наследия либо объекта, обладающего признаками объекта культурного наследия, при проведении земляных, мелиоративных, хозяйственных работ, указанных в статье 30

		Федерального закона работ по использованию лесов и иных работ в границах территории объекта культурного наследия либо на земельном участке, непосредственно связанном с земельным участком в границах территории объекта культурного наследия.
--	--	--
