

Акт

по результатам государственной историко-культурной экспертизы
проектной документации на проведение работ по сохранению объекта культурного наследия регионального значения «Братское захоронение воинов Советской Армии, погибших в годы Великой Отечественной войны 1941-1945 гг.», расположенного по адресу: г. Санкт-Петербург, пос. Балканы¹ – «Научно-проектная документация на проведение работ по сохранению объекта культурного наследия регионального значения «Братское захоронение воинов Советской Армии, погибших в годы Великой Отечественной войны 1941-1945 гг.», шифр: 803-10-2020 – разработанной ООО «ГК «КРАФТ» в 2021 году, с целью определения соответствия проектной документации требованиям законодательства Российской Федерации в области государственной охраны объектов культурного наследия

г. Санкт-Петербург

«26» апреля 2021 г.

Настоящая государственная историко-культурная экспертиза проведена экспертной комиссией по заказу ООО «ЦИИВС» на основании договоров с экспертами от 09.04.2021 г. №№21-0427/1, 21-0427/2, 21-0427/3 (Приложение №9: копии договоров с экспертами).

1. Дата начала и окончания проведения экспертизы:

Настоящая государственная историко-культурная экспертиза проведена экспертной комиссией в период с 09 апреля 2021 г. по 26 апреля 2021 г. (Приложения №№9,10: копии протоколов заседаний экспертной комиссии, копии договоров с экспертами).

2. Место проведения экспертизы:

г. Санкт-Петербург.

3. Заказчик государственной историко-культурной экспертизы:

ООО «Центр инженерных изысканий в строительстве» (ООО «ЦИИВС», 194362, г. Санкт-Петербург, п. Парголово, ул. Ленина, д.52, к.2, лит. А, пом.1-Н, ИНН: 7802284381).

4. Сведения об экспертах:

- *Председатель экспертной комиссии:* Давыдова Нина Анатольевна – аттестованный эксперт по проведению государственной историко-культурной экспертизы (реквизиты аттестации Министерством культуры Российской Федерации – приказ МКРФ № 2032 от 25 декабря 2019 г.), образование высшее,

¹ Адрес согласно Решению Исполнительного комитета Ленинградского городского Совета народных депутатов от 03.05.1976 №328. Современный адрес: г. Санкт-Петербург, г. Колпино, на пересечении Загородной и Механической улиц.

специальность – инженер садово-паркового и ландшафтного строительства (СПб ГЛТА им. С.М. Кирова), магистр по направлению «Строительство» (СПбГПУ), курсы повышения квалификации по направлению «Архитектура» (ФГБОУ ВПО «СПбГАСУ»), учёная степень (звание) – отсутствует, стаж работы 18 лет; место работы – ООО «Гелиантус», должность – руководитель ландшафтной группы. Профиль экспертной деятельности (объекты экспертизы):

- выявленные объекты культурного наследия в целях обоснования целесообразности включения данных объектов в реестр;

- документы, обосновывающие включение объектов культурного наследия в реестр;

- проектная документация на проведение работ по сохранению объектов культурного наследия.

- *Ответственный секретарь экспертной комиссии:* Аверьянова Александра Евгеньевна – аттестованный эксперт по проведению государственной историко-культурной экспертизы (реквизиты аттестации Министерством культуры Российской Федерации – приказ МКРФ № 2032 от 25 декабря 2019 г.), образование высшее, специальность – архитектор (Ордена Трудового Красного Знамени Институт живописи, скульптуры и архитектуры им. И.Е. Репина), учёная степень (звание) – отсутствует, стаж работы – 43 года; место работы и должность – в настоящее время не работает.

Профиль экспертной деятельности (объекты экспертизы):

- проектная документация на проведение работ по сохранению объектов культурного наследия.

- *Член экспертной комиссии:* Полетайкин Вячеслав Владимирович – аттестованный эксперт по проведению государственной историко-культурной экспертизы (реквизиты аттестации Министерством культуры Российской Федерации – приказ МКРФ № 2032 от 25 декабря 2019 г.), образование – высшее, специальность - архитектура (Красноярский инженерно-строительный институт – в настоящее время Федеральное государственное бюджетное образовательное учреждение высшего образования «Архитектурный институт Сибирского федерального университета»), реставрация (Федеральное государственное бюджетное образовательное учреждение высшего образования «Санкт-Петербургский государственный архитектурно-строительный университет»); учёная степень - кандидат архитектуры («Ленинградский инженерно-строительный институт», в настоящее время Федеральное государственное бюджетное образовательное учреждение высшего образования «Санкт-Петербургский архитектурно-строительный университет» – аспирантура). Стаж работы – 31 год. Место работы – ООО «Архи-Метрика», должность – генеральный директор (штатный сотрудник организации, приказ о приёме на работу № 1/К).

Профиль экспертной деятельности (объекты экспертизы):

- выявленные объекты культурного наследия в целях обоснования целесообразности включения данных объектов в реестр;

- документы, обосновывающие включение объектов культурного наследия в реестр;
- документы, обосновывающие изменение категории историко-культурного значения объекта культурного наследия;
- документация или разделы документации, обосновывающие меры по обеспечению сохранности объекта культурного наследия, выявленного объекта культурного наследия, либо объекта, обладающего признаками объекта культурного наследия при проведении земляных, мелиоративных, хозяйственных работ, указанных в настоящей статье работ по использованию лесов и иных работ в границах территории объекта культурного наследия либо на земельном участке, непосредственно связанном с земельным участком в границах территории объекта культурного наследия;
- проектная документация на проведение работ по сохранению объектов культурного наследия.

5. Ответственность экспертов:

Настоящая государственная историко-культурная экспертиза проведена в соответствии со статьями 28, 29, 30, 31, 32 Федерального закона от 25.06.2002 №73-ФЗ «Об объектах культурного наследия (памятниках истории и культуры) народов Российской Федерации» и Положением о государственной историко-культурной экспертизе, утверждённым Постановлением Правительства Российской Федерации от 15.07.2009 г. № 569.

Настоящим подтверждаем, что мы предупреждены об ответственности за достоверность сведений, изложенных в заключении экспертизы, в соответствии с законодательством Российской Федерации, содержание которого нам известно и понятно.

6. Объект государственной историко-культурной экспертизы:

- проектной документации на проведение работ по сохранению объекта культурного наследия регионального значения «Братское захоронение воинов Советской Армии, погибших в годы Великой Отечественной войны 1941-1945 гг.», расположенного по адресу: г. Санкт-Петербург, пос. Балканы², – «Научно-проектная документация на проведение работ по сохранению объекта культурного наследия регионального значения «Братское захоронение воинов Советской Армии, погибших в годы Великой Отечественной войны 1941-1945 гг.», шифр: 803-10-2020, – разработанная ООО «ГК «КРАФТ» в 2021 году, в составе:

Раздел 1. Предварительные работы

Том 1.1. Подраздел 1. Исходно-разрешительная документация, шифр: 803-10-2020-ИРД;

² Адрес согласно Решению Исполнительного комитета Ленинградского городского Совета народных депутатов от 03.05.1976 №328. Современный адрес: г. Санкт-Петербург, г. Колпино, на пересечении Загородной и Механической улиц.

Том 1.2. Подраздел 2. Предварительное заключение о техническом состоянии объекта культурного наследия, в том числе малых архитектурных форм. Заключение с выводами и рекомендациями по предварительному обследованию Объекта, шифр: 803-10-2020-ПИ;

Том 1.3. Подраздел 3. Фотофиксация Объекта до начала работ, шифр: 803-10-2020-ФФ;

Том 1.4. Подраздел 4. Акт определения влияния предполагаемых к проведению видов работ на конструктивные и другие характеристики надёжности и безопасности Объекте, шифр: 803-10-2020-АВ;

Раздел 2. Комплексные научные исследования

Том 2.1. Подраздел 1. Краткие историко-архивные и библиографические сведения об Объекте, шифр: 803-10-2020-ИАИ;

Том 2.2. Подраздел 2. Инвентаризационный дендрологический план, шифр: 803-10-2020-ИД;

Том 2.3. Подраздел 3. Натурные обследования современного состояния сохранности Объекта, шифр: 803-10-2020-НО;

Подраздел 4. Инженерные изыскания

Том 2.4.1. Книга 1. Технический отчет по результатам инженерно-геодезических изысканий, шифр: 803-10-2020-ИГДИ;

Том 2.4.2. Книга 2. Технический отчет по результатам инженерно-геологических изысканий, шифр: 803-10-2020-ИГИ;

Том 2.4.3. Книга 3. Технический отчет по результатам инженерно-экологических изысканий, шифр: 803-10-2020-ИЭИ;

Том 2.5. Подраздел 5. Инженерные химико-технологические исследования, шифр: 803-10-2020-ИХТИ;

Том 2.6. Подраздел 6. Отчет по результатам комплексных научных исследований, шифр: 803-10-2020-НИ;

Раздел 3. Проект ремонта и реставрации

Том 3.1. Подраздел 1. Пояснительная записка, шифр: 803-10-2020-ПЗ;

Том 3.2. Подраздел 2. Схема планировочной организации земельного участка, шифр: 803-10-2020-ПЗУ;

Том 3.3. Подраздел 3. Проект ремонта и реставрации малых архитектурных форм и ограды, шифр: 803-10-2020-АР;

Том 3.4. Подраздел 4. Методика выполнения реставрационных работ по результатам инженерных химико-технологических исследований, шифр: 803-10-2020-МР;

Том 3.5. Подраздел 5. Конструктивные решения по результатам исследований в зоне проведения работ, шифр: 803-10-2020-КР;

Том 3.6. Подраздел 6. Система электроснабжения, шифр: 803-10-2020-ЭС;

Том 3.7. Подраздел 7. Система охранного видеонаблюдения, шифр: 803-10-2020-ВН;

Том 3.8. Подраздел 8. Проект организации работ, шифр: 803-10-2020-ПОР;

Том 3.9. Подраздел 9. Смета на реставрационные работы, шифр: 803-10-2020-СМ.

7. Цель проведения государственной историко-культурной экспертизы:

- определение соответствия проектной документации на проведение работ по сохранению объекта культурного наследия регионального значения «Братское захоронение воинов Советской Армии, погибших в годы Великой Отечественной войны 1941-1945 гг.», расположенного по адресу: г. Санкт-Петербург, пос. Балканы³, – «Научно-проектная документация на проведение работ по сохранению объекта культурного наследия регионального значения «Братское захоронение воинов Советской Армии, погибших в годы Великой Отечественной войны 1941-1945 гг.», шифр: 803-10-2020,– разработанная ООО «ГК «КРАФТ» в 2021 году в составе, указанном в п.6 настоящего Акта, – требованиям законодательства Российской Федерации в области государственной охраны объектов культурного наследия.

8. Перечень документов, предоставленных заказчиком:

- задание КГИОП № 01-52-1636/20 от 30.07.2020 (Приложение №5: задание КГИОП);

- выписка из ЕГРН от 26.03.2021 № 99/2021/390192883 на земельный участок по адресу: Санкт-Петербург, город Колпино, Балканское воинское кладбище (Приложение №6: выписка из ЕГРН);

- план границ объекта культурного наследия регионального значения «Братское захоронение воинов Советской Армии, погибших в годы Великой Отечественной войны 1941-1945 гг.», утверждённый КГИОП 05.09.2005 (Приложение №2: план границ территории объекта);

- распоряжение КГИОП от 10.03.2021 №54-р «Об утверждении предмета охраны объекта культурного наследия регионального значения «Братское захоронение воинов Советской Армии, погибших в годы Великой Отечественной войны 1941-1945 гг.»» (Приложение №3: распоряжение КГИОП об утверждении предмета охраны объекта);

- паспорт объекта культурного наследия регионального значения «Братское захоронение воинов Советской Армии, погибших в годы Великой Отечественной войны 1941-1945 гг.» от 25.03.2019 (Приложение №4: паспорт объекта культурного наследия);

- проектная документация на проведение работ по сохранению объекта культурного наследия регионального значения «Братское захоронение воинов Советской Армии, погибших в годы Великой Отечественной войны 1941-1945 гг.»;

³ Адрес согласно Решению Исполнительного комитета Ленинградского городского Совета народных депутатов от 03.05.1976 №328. Современный адрес: г. Санкт-Петербург, г. Колпино, на пересечении Загородной и Механической улиц.

расположенного по адресу: г. Санкт-Петербург, пос. Балканы⁴, – «Научно-проектная документация на проведение работ по сохранению объекта культурного наследия регионального значения «Братское захоронение воинов Советской Армии, погибших в годы Великой Отечественной войны 1941-1945 гг.», шифр: 803-10-2020,– разработанная ООО «ГК «КРАФТ» в 2021 году, в составе:

Раздел 1. Предварительные работы

Том 1.1. Подраздел 1. Исходно-разрешительная документация, шифр: 803-10-2020-ИРД;

Том 1.2. Подраздел 2. Предварительное заключение о техническом состоянии объекта культурного наследия, в том числе малых архитектурных форм. Заключение с выводами и рекомендациями по предварительному обследованию Объекта, шифр: 803-10-2020-ПИ;

Том 1.3. Подраздел 3. Фотофиксация Объекта до начала работ, шифр: 803-10-2020-ФФ;

Том 1.4. Подраздел 4. Акт определения влияния предполагаемых к проведению видов работ на конструктивные и другие характеристики надёжности и безопасности Объекте, шифр: 803-10-2020-АВ;

Раздел 2. Комплексные научные исследования

Том 2.1. Подраздел 1. Краткие историко-архивные и библиографические сведения об Объекте, шифр: 803-10-2020-ИАИ;

Том 2.2. Подраздел 2. Инвентаризационный дендрологический план, шифр: 803-10-2020-ИД;

Том 2.3. Подраздел 3. Натурные обследования современного состояния сохранности Объекта, шифр: 803-10-2020-НО;

Подраздел 4. Инженерные изыскания

Том 2.4.1. Книга 1. Технический отчёт по результатам инженерно-геодезических изысканий, шифр: 803-10-2020-ИГДИ;

Том 2.4.2. Книга 2. Технический отчёт по результатам инженерно-геологических изысканий, шифр: 803-10-2020-ИГИ;

Том 2.4.3. Книга 3. Технический отчёт по результатам инженерно-экологических изысканий, шифр: 803-10-2020-ИЭИ;

Том 2.5. Подраздел 5. Инженерные химико-технологические исследования, шифр: 803-10-2020-ИХТИ;

Том 2.6. Подраздел 6. Отчёт по результатам комплексных научных исследований, шифр: 803-10-2020-НИ;

Раздел 3. Проект ремонта и реставрации

Том 3.1. Подраздел 1. Пояснительная записка, шифр: 803-10-2020-ПЗ;

Том 3.2. Подраздел 2. Схема планировочной организации земельного участка, шифр: 803-10-2020-ПЗУ;

⁴ Адрес согласно Решению Исполнительного комитета Ленинградского городского Совета народных депутатов от 03.05.1976 №328. Современный адрес: г. Санкт-Петербург, г. Колпино, на пересечении Загородной и Механической улиц.

Том 3.3. Подраздел 3. Проект ремонта и реставрации малых архитектурных форм и ограды, шифр: 803-10-2020-АР;

Том 3.4. Подраздел 4. Методика выполнения реставрационных работ по результатам инженерных химико-технологических исследований, шифр: 803-10-2020-МР;

Том 3.5. Подраздел 5. Конструктивные решения по результатам исследований в зоне проведения работ, шифр: 803-10-2020-КР;

Том 3.6. Подраздел 6. Система электроснабжения, шифр: 803-10-2020-ЭС;

Том 3.7. Подраздел 7. Система охранного видеонаблюдения, шифр: 803-10-2020-ВН;

Том 3.8. Подраздел 8. Проект организации работ, шифр: 803-10-2020-ПОР;

Том 3.9. Подраздел 9. Смета на реставрационные работы, шифр: 803-10-2020-СМ.

9. Сведения о проведенных экспертами исследованиях:

В рамках настоящей государственной историко-культурной экспертизы экспертами были проведены следующие исследования:

1) архивно-библиографические исследования в объёме, необходимом для принятия экспертной комиссией соответствующих решений, с целью выявления материалов, содержащих сведения по истории освоения участка.

В рамках архивно-библиографических исследований была изучена библиография в Русском фонде Российской национальной библиотеке (РНБ), изучены фонды Отдела систематизации, популяризации и хранения документированной информации об объектах культурного наследия КГИОП.

В ходе проведения архивно-библиографического исследования были выявлены документы и материалы, относящиеся к объекту экспертизы, в том числе исторические планы и фотографии;

2) визуальное обследование, в процессе которого была сделана подробная фотофиксация современного состояния объекта (фотограф – аттестованный эксперт Н.А. Давыдова) (Приложение №8: материалы фотофиксации).

Визуальное обследование проводилось в целях установления особенностей состояния территории памятника в объёме, необходимом для принятия экспертной комиссией соответствующих решений;

3) сравнительный анализ всего комплекса данных (документов, материалов, информации) по объектам экспертизы, включая документы, переданные заказчиком;

4) анализ представленных заказчиком исходно-разрешительной документации, комплексных научных исследований и проектной документации.

При проведении экспертизы эксперты соблюдали принципы проведения экспертизы, установленные статьёй 29 Федерального закона «Об объектах культурного наследия (памятниках истории и культуры) народов Российской Федерации», обеспечивали объективность, всесторонность и полноту проводимых

исследований, а также достоверность и обоснованность своих выводов; самостоятельно оценивали результаты исследований, ответственно и точно формулировали выводы в пределах своей компетенции.

Исследования проводились на основе принципов научной обоснованности, объективности и законности, презумпции сохранности объекта культурного наследия, соблюдения требований безопасности в отношении объекта культурного наследия, достоверности и полноты информации.

Указанные исследования были проведены с применением методов натурного, историко-архивного и историко-архитектурного анализа в объёме, достаточном для обоснования вывода государственной историко-культурной экспертизы. Результаты исследований, проведённых в рамках экспертизы, были оформлены в виде настоящего акта.

10. Перечень документов и материалов, собранных и полученных при проведении экспертизы, а также использованной для нее специальной, технической и справочной литературы:

1) Федеральный закон от 25.06.2002 №73-ФЗ «Об объектах культурного наследия (памятниках истории и культуры) народов Российской Федерации»;

2) Постановление Правительства РФ от 15.07.2009 №569 «Об утверждении Положения о государственной историко-культурной экспертизе»;

3) Решение Исполнительного комитета Ленинградского городского Совета народных депутатов от 03.05.1976 №328 «О взятии под государственную охрану гражданских и воинских братских захоронений периода Великой Отечественной войны 1941-1945 гг. и могил Героев Советского Союза» (Приложение №1: документ о постановке на государственную охрану);

4) Письмо Министерства культуры РФ от 25.03.2014 № 52-01-39/12-ГП «Разъяснение о научно-проектной и проектной документации»;

5) Архив КГИОП. Паспорт объекта культурного наследия регионального значения «Братское захоронение воинов Советской Армии, погибших в годы Великой Отечественной войны 1941-1945 гг.». 04.10.1983. Составитель Савич Е.Ю.

6) Сизёнов Е. П., Иволга Р. С., Ефимова Г. А. История Колпина. – СПб.: Серебряный век, 2007. – 784 с.

7) Ирклей А. С. На берегах Ижоры. – М.: Политиздат, 1974.

8) Седельников А. А., Несмеянов А. Н., Савельева Г. С. Книга Памяти. Памятники Второй мировой войны 1939–1945, г. Санкт-Петербург, Колпинский район. – СПб., 2013. – 44 с.

11. Сведения об обстоятельствах, повлиявших на процесс проведения и результаты экспертизы:

Обстоятельства, повлиявшие на процесс проведения и результаты экспертизы, отсутствуют.

12. Факты и сведения, выявленные и установленные в результате проведенных исследований:

Объект, расположенный по адресу: г. Санкт-Петербург, пос. Балканы⁵ согласно Решению Исполнительного комитета Ленинградского городского Совета народных депутатов от 03.05.1976 №328 «О взятии под государственную охрану гражданских и воинских братских захоронений периода Великой Отечественной войны 1941-1945 гг. и могил Героев Советского Союза» является объектом культурного наследия регионального значения «Братское захоронение воинов Советской Армии, погибших в годы Великой Отечественной войны 1941-1945 гг.» (Приложение №1: документ о постановке на государственную охрану).

Границы территории объекта культурного наследия регионального значения «Братское захоронение воинов Советской Армии, погибших в годы Великой Отечественной войны 1941-1945 гг.» утверждены КГИОП 05.09.2005 (Приложение №2: план границ территории объекта). Координаты поворотных точек границ и режим использования территории объекта культурного наследия регионального значения «Братское захоронение воинов Советской Армии, погибших в годы Великой Отечественной войны 1941-1945 гг.» не определены.

Предмет охраны объекта культурного наследия регионального значения «Братское захоронение воинов Советской Армии, погибших в годы Великой Отечественной войны 1941-1945 гг.» утверждён распоряжением КГИОП от 10.03.2021 №54-р «Об утверждении предмета охраны объекта культурного наследия регионального значения «Братское захоронение воинов Советской Армии, погибших в годы Великой Отечественной войны 1941-1945 гг.»» (Приложение №3: распоряжение КГИОП об утверждении предмета охраны объекта).

12.1 Краткие исторические сведения (время возникновения, даты основных изменений объекта):

В годы Великой Отечественной войны линия фронта длительное время проходила вблизи южной границы Колпино. Балканы - историческая часть города на правом берегу реки Ижора - находились на удалении от передовой, но подвергались обстрелам и бомбёжкам, и уже в 1941 году на этом месте возникло братское кладбище. Площадь кладбища - 2,6 га. На Балканском кладбище в братских могилах хоронили погибших советских воинов. В 1966 году ему был присвоен статус мемориального. В 1966 г. и 1974 г. на месте отдельно стоящих колонок, раковин и обелисков сооружён мемориальный архитектурно-скульптурный комплекс (архитектор О.Б. Голынкин, скульптор В.И. Гордон). К главному входу с Загородной улицы были устроены ступени с гранитными блоками по бокам. По главной оси ворот на 1-й площадке располагался одернованный холм, в центре которого устроена площадка из гранита. На этой

⁵ Адрес согласно Решению Исполнительного комитета Ленинградского городского Совета народных депутатов от 03.05.1976 №328. Современный адрес: г. Санкт-Петербург, г. Колпино, на пересечении Загородной и Механической улиц.

площадке находился основной памятник, композиционный центр мемориального ансамбля – мемориал в форме куба на восьми гранитных ножках-тумбах. На лицевой стороне мемориала высечено тонированное изображение звезды и текст: «Воинам, павшим в боях под Колпино в дни героической обороны Ленинграда от нашествия немецко-фашистских захватчиков. 1941-1943.». Одернованный холм был ограничен поребриком из гранита. За памятником был разбит цветник, также ограниченный поребриком из гранита.

На 2-ую площадку, расположенную на возвышении за центральным памятником, ведут несколько гранитных ступеней, по сторонам которых выполнены мемориальные стенки из гранита. На правой стенке высечено в технике глубокого рельефа изображение скорбного женского лица и текст «Вечно будет жить в памяти человечества героическая борьба тружеников города Ленина в суровые годы блокады», на левой – в той же технике выполнено изображение лица воина и высечен текст «Вечная слава героям, отдавшим свою жизнь за честь, свободу и независимость Советской отчизны».

На 2-ой площадке по центральной дорожке располагались шесть идентичных по форме (по 3 с каждой стороны) гранитных памятников. Памятники представляли собой составленные из трёх блоков стелы-стенки на П-образном основании. Каждый памятник имел вырубленные тонированные надписи на лицевой стороне: «Офицерам, сержантам и солдатам 90 стрелковой дивизии. 1941-1943», «Офицерам, сержантам и солдатам 72 отдельного Краснознамённого Ижорского батальона. 1941-1943», «Офицерам, сержантам и солдатам 43 гв. стрелковой дивизии. 1941-1943», «Офицерам, сержантам и солдатам 56 стрелковой дивизии. 1941-1943», «Офицерам, сержантам и солдатам 13 стрелковой дивизии. 1941-1943», «Офицерам, сержантам и солдатам 72 стрелковой дивизии. 1941-1943». На торцевых сторонах стел были перечислены имена павших бойцов. За памятниками были расположены одернованные земляные холмы.

Мемориал замыкала памятник в виде саркофага на ножках, установленный на двойное гранитное основание. На мемориале был высечен текст: «Боевые знамёна склоните у священных могил дорогих, не забудет народ-победитель беззаветных героев своих».

В южной части кладбища располагались две братские могилы мирных жителей: невысокие одернованные холмы, ограниченные гранитным поребриком. На каждом по периметру на равном расстоянии положены 9 небольших блоковых плит из серого гранита, на которых были высечены имена захороненных.

Ближе ко входу на территорию мемориала устроены площадки (с северной стороны – круглая, с южной – прямоугольная с цветником). Вдоль северной и южной сторон устроены дорожки для кругового обхода участка. По всей территории мемориального кладбища были разбиты цветники, высажен кустарник и деревья различных пород, установлены скамьи. Площадки и дорожки выполнены набивными. Кладбище было обнесено металлической оградой простого рисунка.

Топосъёмки 1960-1990 гг. фиксируют небольшие изменения в планировке мемориала: незначительную утрату геометрии площадок и дорожек. Вероятно, в этот период на территории сквера проводились работы по его поддержанию в эксплуатационном состоянии.

В 1995 г. на территории мемориала выполнены работы по благоустройству: на ближайшей к входу площадке набивное покрытие заменено на плитку, гранитные поребрики заменены на бетонные, выполнен ремонт набивного покрытия центральной дорожки и площадок, демонтирована опора ЛЭП, ранее находившаяся в северо-западном участке мемориала; у братских могил установлены новые памятники, состоящие из четырёх кубов, на лицевые и торцевые грани которых нанесены имена погибших бойцов.

12.2 Описание современного состояния объекта:

Объект культурного наследия регионального значения «Братское захоронение воинов Советской Армии, погибших в годы Великой Отечественной войны 1941-1945 гг.» расположен в г. Колпино, рассматриваемая территории огорожена по периметру прозрачным ограждением, с запада ограничена ул. Загородной, с юга – ул. Механической, с востока и севера - земельными участками свободными от застройки.

В настоящее время в границах мемориала сохранилась основа исторического объемно-пространственной композиции. Главный вход на территорию мемориала организован с улицы Загородной, к воротам ведут гранитные ступени, перед которыми устроена асфальтобетонная площадка. За оградой прямая, выложенная красной плиткой дорожка ведёт к обширной площадке, с покрытием из серой бетонной плитки, в центре площадки на невысоком одернованном холме, оформленном в поребрике, расположен исторический монумент в виде куба из розового гранита. На фронтальной стороне куба надпись «Воинам, павшим в боях под Колпино в дни героической обороны Ленинграда от нашествия немецкофашистских захватчиков. 1941-1943» и изображение пятиконечной звезды. Куб располагается на гранитной плите и стоит на восьми гранитных тумбах. За памятником разбита квадратная клумба. Справа и слева от гранитных ступеней, ведущих на центральную аллею мемориала, располагаются два барельефа, высеченных на гранитных подпорных стенках: скульптурные рельефы мужского и женского лиц, символизирующих гнев и скорбь и тексты: «Вечная слава героям, отдавшим свою жизнь за честь, свободу и независимость Советской Отчизны», «Вечно будет жить в памяти человечества героическая борьба тружеников города Ленина в суровые годы блокады». Ступени ведут на широкую центральную аллею, вдоль которой симметрично расположены три попарные композиции из гранитных стел и памятных холмов. Поздние стелы из розового гранита имеют прямоугольную форму и состоят из четырёх блоков каждая, стелы установлены на набивное покрытие. На стелах выбиты имена погибших воинов. Композицию центральной аллеи замыкает расположенный по ее оси исторический монумент в виде саркофага

с выбитой надписью «Боевые знамена склоните у священных могил дорогих – не забудьте народ-победитель, беззаветных героев своих». С южной стороны комплекса центральной аллеи расположены захоронения жителей г. Колпина, на которых расположены бетонные плиты с именами погибших. Вокруг композиций стел и памятных холмов устроены набивные дорожки, центральная аллея также имеет покрытие из гранитного отсева красного цвета.

На территории мемориала произрастают небольшие группы деревьев, преимущественно естественного происхождения, в западной (посадки липа, самосев ивы, берёзы и др.), в восточной частях, произрастает берёза, ива и др., обильно разросшиеся кусты дерена сибирского, в центральной части между памятными холмами по периметру газона высажен кустарник в стриженной живой изгороди, вдоль южной границы в рядовой посадке произрастают единичные старовозрастные тополя.

В настоящее время на территории мемориала не сохранились следующие исторические планировочные и архитектурные элементы: площадки в западной части комплекса, круговая дорожка по периметру комплекса, исторические памятные стелы с мемориальными надписями, ранее располагавшиеся у памятных холмов (на месте существующих поздних стел).

12.3 Анализ проектной документации.

Представленная на экспертизу проектная документация на проведение работ по сохранению объекта культурного наследия регионального значения «Братское захоронение воинов Советской Армии, погибших в годы Великой Отечественной войны 1941-1945 гг.», расположенного по адресу: г. Санкт-Петербург, пос. Балканы⁶ – «Научно-проектная документация на проведение работ по сохранению объекта культурного наследия регионального значения «Братское захоронение воинов Советской Армии, погибших в годы Великой Отечественной войны 1941-1945 гг.», шифр: 803-10-2020 –разработана ООО «ГК «КРАФТ» (лицензия МКРФ №19291 от 10.07.2019) в 2021 году на основании задания КГИОП № 01-52-1636/20 от 30.07.2020.

Согласно требованиям заданий в рамках проектирования выполнен комплекс предварительных работ: сбор исходно-разрешительной документации (*Том 1.1. Подраздел 1. Исходно-разрешительная документация, шифр: 803-10-2020-ИРД*), выполнено предварительное обследование Объекта (*Том 1.2. Подраздел 2. Предварительное заключение о техническом состоянии объекта культурного наследия, в том числе малых архитектурных форм. Заключение с выводами и рекомендациями по предварительному обследованию Объекта, шифр: 803-10-2020-ПИ*); фотофиксация объекта до начала работ (*Том 1.3. Подраздел 3. Фотофиксация Объекта до начала работ, шифр: 803-10-2020-ФФ*), в соответствии с рекомендациями, изложенными в письме МК РФ от 24.06.2015 №

⁶ Адрес согласно Решению Исполнительного комитета Ленинградского городского Совета народных депутатов от 03.05.1976 №328. Современный адрес: г. Санкт-Петербург, г. Колпино, на пересечении Загородной и Механической улиц.

90-01-39-ГП подготовлен Акт определения влияния видов работ на конструктивные и другие характеристики надёжности и безопасности объекта культурного наследия (*Том 1.4. Подраздел 4. Акт определения влияния предполагаемых к проведению видов работ на конструктивные и другие характеристики надёжности и безопасности Объекте, шифр: 803-10-2020-AB*).

Состав исходно-разрешительной документации и материалов по результатам предварительных работ отвечают требованиям задания органа охраны памятников и нормативным требованиям, регламентирующим разработку проектной документации на проведение работ по сохранению объектов культурного наследия.

В рамках комплексных научных исследований проведены историко-архивные исследования объекта, составлена историческая справка и альбом иконографии, разработан историко-культурный опорный план (*Том 2.1. Подраздел 1. Краткие историко-архивные и библиографические сведения об Объекте, шифр: 803-10-2020-ИАИ; Том 2.2. Подраздел 2. Инвентаризационный дендрологический план, шифр: 803-10-2020-ИД; Том 2.3. Подраздел 3. Натурные обследования современного состояния сохранности Объекта, шифр: 803-10-2020-НО; Том 2.5. Подраздел 5. Инженерные химико-технологические исследования, шифр: 803-10-2020-ИХТИ; Том 2.6. Подраздел 6. Отчёт по результатам комплексных научных исследований, шифр: 803-10-2020-НИ*). В *тome 2.2* изложена методика проведения подеревной инвентаризации зеленых насаждений и биологической оценки их состояния, послуживших основой для составления плана инвентаризации, опорного дендроплана и плана санитарных рубок в масштабе 1:500. Результаты обследования технического состояния архитектурных элементов мемориала представлены в *Томе 2.3*, и фиксируют состояние памятника на момент выполнения работ по проектированию.

Материалы инженерных изысканий изложены в томах: *Том 2.4.1. Книга 1. Технический отчёт по результатам инженерно-геодезических изысканий, шифр: 803-10-2020-ИГДИ; Том 2.4.2. Книга 2. Технический отчёт по результатам инженерно-геологических изысканий, шифр: 803-10-2020-ИГИ; Том 2.4.3. Книга 3. Технический отчёт по результатам инженерно-экологических изысканий, шифр: 803-10-2020-ИЭИ*.

В рамках инженерно-геодезических изысканий была выполнена топографическая съёмка территории проектирования масштаба 1:500 с сечением рельефа горизонталями через 0,5 м и создание совмещённого топографического плана с инженерными сетями и экспликацией колодцев подземных сооружений.

Согласно результатам инженерно-геологических изысканий в геологическом строении участка в пределах глубины бурения 5.0 м принимают участие современные техногенные отложения (t IV) и верхнечетвертичные озерно-ледниковые отложения (lg III) и ледниковые отложения (g III). Инженерно-геологические условия площадки можно охарактеризовать как средней сложности (II), согласно табл.А.1 приложения А СП 47.13330.2012.

Гидрогеологические условия территории характеризуются наличием горизонта грунтовых вод. Грунтовые воды со свободной поверхностью и безнапорной динамикой зафиксированы на глубинах 0.8 до 2.1 м, на абс. отметках от 9,8 до 11,4 м (в зависимости от рельефа), приурочены к песчаным прослоям в озерно-ледниковых супесях и суглинках. Амплитуда сезонных колебаний уровня достигает 1,0 м. Питание осуществляется за счёт инфильтрации атмосферных осадков. Общая разгрузка водоносного горизонта осуществляется в р. Ижора.

На основании проведённых инженерно-экологических исследований пробы почвы, отобранные с территории объекта проектирования, по химическим, микробиологическим и паразитологическим показателям относятся к категории «чистая». В соответствии с СП 2.1.7.1386-03 «Санитарные правила по определению класса опасности токсичных отходов производства и потребления» исследуемые пробы грунта можно отнести к категории малоопасные (IV класс).

Результаты натурных и лабораторных исследований плит и стел мемориала представлены в *Томе 2.5. Подраздел 5. Инженерные химико-технологические исследования, шифр: 803-10-2020-ИХТИ*. Для решения поставленных задач, в рамках проектирования выполнено натурное обследование материалов памятных досок, стел, стены с барельефами, ограждения и других объектов комплекса, определение степени их сохранности и вида, отбор проб образцов материалов и их лабораторное исследование, определение характеристик и состава материалов, а также петрографический анализ образцов камня и стратиграфический анализ отобранных образцов красочных слоёв. В результате аналитических исследований образцов отделки определен состав материалов мемориальных объектов и особенности нанесения памятных надписей и выполнения барельефов. По результатам натурального обследования объекта и химико-технологических исследований сделаны общие выводы и даны рекомендации по устранению выявленных дефектов.

По результатам рассмотрения материалов натурального обследования экспертами сделан вывод о том, что материалы тома отражают фактическое состояние памятника, а выводы и рекомендации обследования могут являться основанием для разработки методических рекомендаций по технологии ведения реставрационных работ.

В результате анализа комплексных научных исследований, проведённых в рамках разработки проектной документации, экспертами установлено, что объем выполненных в рамках исследований мероприятий отвечает нормативным требованиям и требованиям задания органа охраны памятников (Приложение №5: задание КГИОП). Результаты, выводы и рекомендации по результатам исследований достаточны для принятия и обоснования проектных решений.

Проектом предусмотрено проведение комплекса работ по сохранению объекта культурного наследия регионального значения «Братское захоронение воинов Советской Армии, погибших в годы Великой Отечественной войны 1941-1945 гг.»»,

расположенного по адресу: г. Санкт-Петербург, пос. Балканы⁷. Решения проекта отражены в Разделе 3. Проект ремонта и реставрации (Том 3.1. Подраздел 1. Пояснительная записка, шифр: 803-10-2020-ПЗ; Том 3.2. Подраздел 2. Схема планировочной организации земельного участка, шифр: 803-10-2020-ПЗУ; Том 3.3. Подраздел 3. Проект ремонта и реставрации малых архитектурных форм и ограды, шифр: 803-10-2020-АР; Том 3.4. Подраздел 4. Методика выполнения реставрационных работ по результатам инженерных химико-технологических исследований, шифр: 803-10-2020-МР; Том 3.5. Подраздел 5. Конструктивные решения по результатам исследований в зоне проведения работ, шифр: 803-10-2020-КР; Том 3.6. Подраздел 6. Система электроснабжения, шифр: 803-10-2020-ЭС; Том 3.7. Подраздел 7. Система охранного видеонаблюдения, шифр: 803-10-2020-ВН).

Проектом предусматривается комплекс работ на территории мемориала, работы по сохранению включают реставрацию, ремонт, приспособление объекта для современного использования:

в части планировочных решений:

- восстановление исторической круговой дорожки с системой площадок в набивном покрытии (круглой и прямоугольной форм) в западной части территории мемориала;
- восстановление исторических габаритов одернованных памятных холмов;
- ремонт и замена асфальтобетонного покрытия входной зоны;
- замена и установка бетонных поребриков на гранитные;
- замена покрытия из тротуарной плитки центральной площадки и ведущей к ней дорожки от входной зоны на мощение гранитными плитами;
- мощение гранитными плитами площадки с монументом в виде саркофага;
- восстановление набивного покрытия дорожек и площадок;
- замена площадки для сбора ТБО с круговая посадкой кустов караганы древовидной;

в части насаждений:

- уборка порослевой и самосевной, больной и потерявшей декоративность растительности;
- фрезерования пней без корчевки;
- сохранение ценных деревьев с подкормкой;
- рядовая посадка деревьев (липа) вдоль ул. Механическая;
- подрезка (посадка на пень) кустов караганы древовидной по периметру памятных холмов братских могил, частичная пересадка кустарника с учетом восстановления контуров исторических дорожек;
- ремонт газонов с внесением растительной земли;

в части организации водоотвода на территории мемориала:

⁷ Адрес согласно Решению Исполнительного комитета Ленинградского городского Совета народных депутатов от 03.05.1976 №328. Современный адрес: г. Санкт-Петербург, г. Колпино, на пересечении Загородной и Механической улиц.

- восстановление русла канав мелиоративной системы мемориала, с укреплением дна;
- устройство дополнительных мелиоративных канав;
- устройство дренажа для отвода грунтовых вод;
- устройство водопропускных труб и прочистка существующих в местах пересечения дорожек с мелиоративными канавами;
- организация поверхностного водоотвода территории в сеть мелиоративных канав выполнена с увязкой вертикальных отметок дорожного покрытия, газонов, поребриков и окружающих территорию мемориала проездов;

в части малых архитектурных форм:

- восстановление исторических стел у памятных холмов (поздние стелы подлежат разборке и вывозу с объекта);
- реставрация сохранившихся исторических монументов в виде куба «на ножках», стен с барельефом «Гнев и Скорбь» и лестницы между ними, монумента в виде саркофага, завершающего центральную планировочную ось;
- установка памятных плит с именами погибших воинов на памятных холмах;
- создание архитектурно-художественной подсветки основных элементов мемориального комплекса, установка опор освещения вдоль дорожек и площадок;
- установка малых архитектурных форм – скамейки, урны с опорой на исторические материалы;
- устройство системы видеонаблюдения с возможностью передачи данных в государственный мониторинговый центр;
- установка информационной стойки у восстанавливаемой площадки в юго-западной части мемориала.
- установка ограждения на цоколе с облицовкой его гранитными плитами по периметру мемориала взамен существующего металлической ограды, включая металлические ворота на входах с ул. Загородной и ул. Механической (с установкой шлагбаума).

Проектная документация выполнена с учётом доступности территории мемориала для маломобильных групп населения. Проектная документация содержит технологические рекомендации по реставрации монументов. По результатам рассмотрения приведённых в томе рекомендаций, экспертами сделан вывод о том, что предложенные методики и технология ведения реставрационных работ соответствуют выявленным дефектам, направлены на их устранение и отвечают общепринятой современной реставрационной практике.

Том 3.8. Подраздел 8. Проект организации работ, шифр: 803-10-2020-ПОР; содержит необходимые сведения и материалы, предусмотренные нормативными требованиями по организации строительства, в том числе организационно-технологические схемы производства работ, характеристику временной производственной базы, чертежи по устройству временной дороги, описание условий выполнения производственных работ на объекте культурного наследия.

Решения, изложенные в данном томе, приняты с учётом обеспечения сохранности объекта культурного наследия при проведении строительных работ.

Том 3.9. Подраздел 9. Смета на реставрационные работы, шифр: 803-10-2020-СМ. Ведомость видов и объёмов работ, представленная в данном томе, соответствует планировочным, архитектурным и инженерным решениям, описанным в томах проекта.

Предусмотренные экспертируемым проектом решения направлены на приспособление объекта к современному использованию, его реставрацию и ремонт, и учитывают требования задания КГИОП № 01-52-1636/20 от 30.07.2020 (Приложение №5: задание КГИОП).

Реализация представленного на экспертизу проекта в части принятых решений предусматривает сохранение объекта культурного наследия регионального значения «Братское захоронение воинов Советской Армии, погибших в годы Великой Отечественной войны 1941-1945 гг.», расположенного по адресу: г. Санкт-Петербург, пос. Балканы⁸, отнесённых к элементам предмета охраны, согласно распоряжению КГИОП от 10.03.2021 №54-р (Приложение №3: распоряжение КГИОП об утверждении предмета охраны объекта), а именно:

- в части «объёмно-пространственного решения» объекта культурного наследия: «местоположение исторических границ территории; участок неправильной прямоугольной формы в плане на правом берегу р. Ижора в пос. Балканы, на пересечении улиц Загородной и Механической; историческое объёмно-пространственное решение мемориала в виде регулярного партера с центральной аллеей, системой площадок, травяными холмами и газонами, расположенными по центральной оси, включая монументы, стены с барельефами, стелы; историческая архитектурно-пространственная композиция мемориала с ритмично расположенными стелами на парных площадках и архитектурными акцентами в виде центральной входной композиции из монумента в виде куба «на ножках» и барельефа «Гнев и Скорбь», и монумента в виде саркофага, завершающего центральную планировочную ось» – сохраняются. Предусмотренные проектом работы направлены на восстановление исторического объёмно-пространственного решения мемориала.

- в части «планировочного решения» объекта культурного наследия: «историческое планировочное решение территории, в том числе: историческая входная зона: местоположение (с Загородной ул., по оси мемориала); историческое планировочное решение: центральная дорога с гранитной лестницей и боковыми гранитными стенами – подпорными стенками, прямоугольная площадка перед оградой с воротами; габариты; историческая центральная площадь мемориала с архитектурной композицией: местоположение (по оси мемориала); исторические габариты; форма в плане (прямоугольная с двумя центральными квадратными газонами); объёмно-планировочное решение (на западном возвышенном газоне

⁸ Адрес согласно Решению Исполнительного комитета Ленинградского городского Совета народных депутатов от 03.05.1976 №328. Современный адрес: г. Санкт-Петербург, г. Колпино, на пересечении Загородной и Механической улиц.

установлен монумент, вдоль восточной границы площадки установлены парные барельефы); историческая аллея мемориала с системой парных площадок (3 пары): местоположение (симметрично относительно оси аллеи, справа и слева от нее); габариты и конфигурация; трассировка аллеи; историческое планировочное решение площадок, в том числе: исторические памятные холмы братского захоронения советских воинов: местоположение (в центре площадок со смещением к периферии); габариты; историческое объемно-планировочное решение, в том числе: исторические стелы (6 шт.): местоположение (по оси холмов, с углублением в них тыльной стороной, симметрично относительно центральной аллеи, напротив друг друга); историческая оконечная площадка с памятным холмом: местоположение (на завершении центральной аллеи, по ее оси); форма площадки в плане (близкая к квадрату); габариты; историческое объемно-планировочное решение, в том числе: исторический памятный холм братского захоронения советских воинов: местоположение (в центре площадки со смещением к периферии); габариты; историческое объемно-планировочное решение, в том числе: монумент в виде «саргофага на ножках»: местоположение (по оси центральной аллеи и холма, с углублением в памятный холм тыльной стороной); исторические парные памятные холмы на месте захоронения местных жителей: местоположение (в южной части участка, между первой парой площадок с холмами и стелами и оградой мемориала); габариты и конфигурация; объемно-планировочное решение, в том числе: памятные доски: местоположение (по периметру холмов); историческая круговая дорожка с системой площадок (сохранилась частично): местоположение (вокруг центрального регулярного партера); трассировка; габариты; форма площадок в плане (круглая, прямоугольная); конструкция (набивная на щебеночном основании); ландшафтное оформление мемориала, в том числе: живая изгородь из стриженного кустарника по периметру парных площадок и аллеи; видовой состав (карагана древовидная); рядовая посадка деревьев вдоль южной границы мемориала (вдоль ул. Механической); массив из деревьев в юго-западной части мемориала; видовой состав (липа мелколистная); историческая мелиоративная система из парных канав в газонах и периметральной канавы вокруг мемориала: местоположение; трассировка; габариты и конфигурация; укрепление откосов (одерновка); рельеф территории: искусственно созданное понижение входной зоны и центральной площади, относительно территории объекта (акцентировано с запада и востока гранитными стенами – подпорными стенками с расположенными между ними ступенями).» – сохраняются. Проектом предусмотрено восстановление исторического планировочного решения территории мемориала, восстановление геометрии исторических памятных холмов, устройство и ремонт покрытий дорожек и площадок, мелиоративной системы, сохранение ценных насаждений.

- в части «архитектурно-художественного и монументально-декоративного решения»: авторское архитектурно-художественное и монументально-декоративное решение элементов, составляющих мемориальный комплекс

братской могилы (ск. Гордон В.И., арх. Голынкин О.Б.), в том числе: монументы, стелы, барельефы, мемориальные плиты и доски: центральный монумент в виде куба «на ножках», установленный на одернованном холме: материал (гранит), местоположение, габариты, конфигурация и архитектурно-художественное решение, мемориальные изображения и надписи на лицевой поверхности (шрифт, техника нанесения, текст: «Воинам, павшим в боях под Колпино в дни героической обороны Ленинграда от нашествия немецко-фашистских захватчиков. 1941-1943»); стены (2 шт.) с барельефом «Скорбь и Гнев»: материал (гранит), местоположение, габариты, конфигурация и архитектурно-художественное решение, мемориальные изображения и надписи на лицевой поверхности (шрифт, техника нанесения, текст: на правой – «Вечно будет жить в памяти человечества героическая борьба тружеников города Ленина в суровые годы блокады», на левой – «Вечная слава героям, отдавшим свою жизнь за честь, свободу и независимость Советской отчизны»); ступени между стенами: местоположение (на одной линии со стенами), материал (гранит); памятные стелы (6 шт.) (не сохранились): материал (гранит); местоположение, габариты, конфигурация и архитектурно-художественное решение, мемориальные надписи (шрифт, техника нанесения, текст), в том числе: стела 1: на лицевой поверхности: «Офицерам, сержантам и солдатам 90 стрелковой дивизии. 1941-1943», на торцевых гранях: «Левашов И.Е./1911-28.03.1943/м.л. Беленький Д.М./- 10.02.1942/ ст.лт. Иванов М.В./1910-10.08.1942/ст.лт. Очеретный Ф.Г./- 28.12.1941/лт. Клыго Г.Г./1915-28.12.1941» (слева), «Васильев Ф.Я./1914-28.12.1941/Виноградов В.А./1901-06.03.1942/Гаврилко А.В./- 28.01.1943/л-т Дубельштейн И.И./1908-21.04.1942» (справа); стела 2: на лицевой поверхности: «Офицерам, сержантам и солдатам 72 отдельного Краснознаменного Ижорского батальона. 1941-1943», на торцевых гранях: «Васильчиков П.К./1902-27.04.1942/Воробьев А.И./ 1915-11.4.1942/Дебо М.П./ 1904-04.04.1942/Додонов В.Н./1906-07.03.1942/Елисеев А.С./1893-09.03.1942/Иванов К.А./1913-26.02.1942» (слева); «Андреев Г.А./1915-23.02.1942/Абрамов С.И./ 1910-12.04.1942/Батров А.В./ 1912-14.4.1942/Бахуров Н.Н./1906-03.03.1942/Блажевич П.В./1901-30.03.1942/Дубов В.Н./1912-21.04.1942» (справа); стела 3: на лицевой поверхности: «Офицерам, сержантам и солдатам 43 гв. стрелковой дивизии. 1941-1943»; на торцевых гранях: ««Носырев В.Н./1918-13.02.1943/Овчинников Н.О./1910-13.02.1943/к-н Параничев В.В./-28.03.1942/Сопроненок А.Ф./1919-1941/Стромский А.М./1919-1943» (слева); «Шатунов Н.С./1910-27.02.1942/Григорьев Ф.И./1900-03.03.1942/Михайлов А.М./1902-10.10.1941/Козлов А.Г./1913-15.03.1942» (справа); стела 4: на лицевой поверхности: «Офицерам, сержантам и солдатам 56 стрелковой дивизии. 1941-1943»; на торцевых гранях: «политрук Гурьев А.К./- 10.02.1942/Фролушкин В.М./-24.04.1942/Беляев А.Н./1923-06.09.1942/Репешко П.П./1918-22.03.1942/Горелов И.П./1920-12.06.1942» (слева); «л-т Залевский А.И./1906-1941/Комин А.О./1895-1942/Короленко Н.В./- 06.10.1943/л-т Мохов В.Т./1922-18.04.1943/Новиков Ю.П./1922-15.04.1942» (справа); стела 5: на лицевой поверхности: «Офицерам, сержантам и солдатам 13 стрелковой дивизии. 1941-

1943»; на торцевых гранях: «Медведев Н.М./1923-1942/ст.л-т Смирнов В.П./-1943/Камакин А.В./1922-29.12.1941/л-т Чипишлов Л.М./- 21.11.1943/Фролов И.Ф./1906-30.11.1941» (слева); «Веремьев Я.Я./1920-13.03.1943/Шагалов А.П./1910-02.06.1943/Шарко Г.К./- 10.12.1943/Шкаликов А.М./1915-01.02.1942» (справа); стела б: на лицевой поверхности: «Офицерам, сержантам и солдатам 72 стрелковой дивизии. 1941-1943»; на торцевых гранях: м.л-т Воинов А.Д./-01.04.1943/Калганов И.Т./1923-05.09.1942/Самойлов А.Н./-30.03.1943/Слободанюк Ф.Ф./1922- 10.02.1942/Ратковский А.П./-30.10.1942/Абрамчук У.В./1912-12.11.1942» (слева); «Суздальцев Ф.П./-16.06.1942/Чеглаков В.А./1924-16.02.1943/Биховец К.А./1909-1943/Константинов А.П./-06.01.1942/Кугумов Н.П./-08.1942» (справа), монумент в виде саркофага на ножках: материал (гранит), местоположение, габариты, конфигурация и архитектурно-художественное решение, мемориальные надписи на лицевой поверхности (шрифт, техника нанесения, текст: «Боевые знамёна склоните у священных могил дорогих, не забудет народ-победитель беззаветных героев своих»); братское захоронение жителей Колпино, погибших в годы Великой Отечественной войны: габариты, конфигурация и архитектурно-художественное решение; памятные плиты (местоположение (по периметру холмов); ограда по периметру мемориала: трассировка; расположение входов (главный вход с ул. Загородной по оси мемориала, второстепенный вход с ул. Механической); расположение ворот (габариты).» – сохраняются. Проектом предусмотрено восстановление исторических стел (утраченных), разработаны решения по реставрации и ремонту элементов, составляющих мемориальный комплекс братской могилы (ск. Гордон В.И., арх. Голынкин О.Б.), замена ограды по периметру территории мемориала.

Таким образом, решения, предусмотренные экспертируемым проектом, приняты с учетом сохранения особенностей объекта культурного наследия регионального значения «Братское захоронение воинов Советской Армии, погибших в годы Великой Отечественной войны 1941-1945 гг.», расположенного по адресу: г. Санкт-Петербург, пос. Балканы⁹, отнесенных КГИОП к элементам предмета охраны, согласно распоряжению КГИОП от 10.03.2021 №54-р (Приложение №3: распоряжение КГИОП об утверждении предмета охраны объекта).

13. Обоснование выводов государственной историко-культурной экспертизы.

По результатам рассмотрения экспертами представленной на экспертизу проектной документации на проведение работ объекта культурного наследия регионального значения «Братское захоронение воинов Советской Армии, погибших в годы Великой Отечественной войны 1941-1945 гг.», расположенного

⁹ Адрес согласно Решению Исполнительного комитета Ленинградского городского Совета народных депутатов от 03.05.1976 №328. Современный адрес: г. Санкт-Петербург, г. Колпино, на пересечении Загородной и Механической улиц.

по адресу: г. Санкт-Петербург, пос. Балканы¹⁰ – «Научно-проектная документация на проведение работ по сохранению объекта культурного наследия регионального значения «Братское захоронение воинов Советской Армии, погибших в годы Великой Отечественной войны 1941-1945 гг.», шифр: 803-10-2020 – разработанной ООО «ГК «КРАФТ» в 2021 году в составе, указанном в п.6 настоящего Акта, установлено следующее:

1) проектом предусмотрен комплекс решений, направленных на сохранение объекта культурного наследия регионального значения «Братское захоронение воинов Советской Армии, погибших в годы Великой Отечественной войны 1941-1945 гг.», расположенного по адресу: г. Санкт-Петербург, пос. Балканы¹¹;

2) решения проекта обоснованы результатами комплексных научных исследований, проведёнными в достаточном объёме. Конструктивные решения приняты на основании результатов инженерно-технического обследования и направлены на восстановление технических характеристик сооружений мемориального комплекса;

3) в комплекте проектной документации, представлены необходимые текстовые и графические материалы.

4) представленная на экспертизу проектная документация разработана с учётом действующих нормативных требований в части ее состава, содержания и оформления, учитывает требования задания КГИОП № 01-52-1636/20 от 30.07.2020 и соответствует нормативным требованиям, регламентирующим состав и содержание проектной документации на проведение работ по сохранению объектов культурного наследия;

5) анализ решений, предусмотренных экспертируемой проектной документацией, совместно с изучением предмета охраны объекта культурного наследия регионального значения «Братское захоронение воинов Советской Армии, погибших в годы Великой Отечественной войны 1941-1945 гг.», расположенного по адресу: г. Санкт-Петербург, пос. Балканы¹², определенного распоряжением КГИОП от 10.03.2021 №54-р (Приложение №3: распоряжение КГИОП об утверждении предмета охраны объекта) показал, что особенности объекта культурного наследия регионального значения в рамках рассматриваемого проекта не затрагиваются или сохраняются без изменений (отсутствие влияния принятых проектных решений на сохранность предмета охраны описано в разделе 12.3 «Анализ проектных решений» настоящего акта).

¹⁰ Адрес согласно Решению Исполнительного комитета Ленинградского городского Совета народных депутатов от 03.05.1976 №328. Современный адрес: г. Санкт-Петербург, г. Колпино, на пересечении Загородной и Механической улиц.

¹¹ Адрес согласно Решению Исполнительного комитета Ленинградского городского Совета народных депутатов от 03.05.1976 №328. Современный адрес: г. Санкт-Петербург, г. Колпино, на пересечении Загородной и Механической улиц.

¹² Адрес согласно Решению Исполнительного комитета Ленинградского городского Совета народных депутатов от 03.05.1976 №328. Современный адрес: г. Санкт-Петербург, г. Колпино, на пересечении Загородной и Механической улиц.

б) экспертируемая проектная документация удовлетворяет требованиям по сохранению объектов культурного наследия, изложенным в ст. 40, 43, 44, 45 главы VII Федерального закона от 25.06.2002 г. №73-ФЗ «Об объектах культурного наследия (памятниках истории и культуры) народов Российской Федерации» и не противоречит действующему законодательству в области охраны объектов культурного наследия.

14. Выводы экспертизы.

Проектная документация на проведение работ по сохранению объекта культурного наследия регионального значения «Братское захоронение воинов Советской Армии, погибших в годы Великой Отечественной войны 1941-1945 гг.», расположенного по адресу: г. Санкт-Петербург, пос. Балканы¹³ – «Научно-проектная документация на проведение работ по сохранению объекта культурного наследия регионального значения «Братское захоронение воинов Советской Армии, погибших в годы Великой Отечественной войны 1941-1945 гг.», шифр: 803-10-2020 – разработанная ООО «ГК «КРАФТ» в 2021 году в составе, указанном в п. 6 настоящего Акта, соответствует требованиям законодательства Российской Федерации в области государственной охраны объектов культурного наследия (положительное заключение).

Подписи экспертов:

<i>(подписано электронной подписью)</i>	Н.А. Давыдова (26 апреля 2021 г.)
<i>(подписано электронной подписью)</i>	А.Е. Аверьянова (26 апреля 2021 г.)
<i>(подписано электронной подписью)</i>	В.В. Полетайкин (26 апреля 2021 г.)

¹³ Адрес согласно Решению Исполнительного комитета Ленинградского городского Совета народных депутатов от 03.05.1976 №328. Современный адрес: г. Санкт-Петербург, г. Колпино, на пересечении Загородной и Механической улиц.

15. Перечень приложений к акту экспертизы:

Приложение №1. Документ о постановке на государственную охрану.

Приложение №2. План границ территории объекта.

Приложение №3. Распоряжение КГИОП об утверждении предмета охраны объекта.

Приложение №4. Паспорт объекта культурного наследия.

Приложение №5. Задание КГИОП.

Приложение №6. Выписка из ЕГРН.

Приложение №7. Иконографические материалы.

Приложение №8. Материалы фотофиксации.

Приложение №9. Копии договоров с экспертами.

Приложение №10. Протоколы заседаний экспертной комиссии.

Приложение №1 к Акту по результатам государственной историко-культурной экспертизы проектной документации на проведение работ объекта культурного наследия регионального значения «Братское захоронение воинов Советской Армии, погибших в годы Великой Отечественной войны 1941-1945 гг.», расположенного по адресу: г. Санкт-Петербург, пос. Балканы

Документ о постановке на государственную охрану

Ленинградский городской Совет народных депутатов
ИСПОЛНИТЕЛЬНЫЙ КОМИТЕТ

РЕШЕНИЕ

от 3 мая 1976 года N 328

О взятии под государственную охрану гражданских и воинских братских захоронений периода Великой Отечественной войны 1941-1945 гг. и могил Героев Советского Союза

В целях обеспечения дальнейшего благоустройства и повседневного ухода за гражданскими и воинскими братскими захоронениями героических защитников Ленинграда в Великую Отечественную войну 1941-1945 гг. и могилами Героев Советского Союза Исполнительный комитет Ленинградского городского Совета депутатов трудящихся решил:

1. Утвердить список гражданских и воинских братских захоронений периода Великой Отечественной войны 1941-1945 гг. и могил Героев Советского Союза, принимаемых под государственную охрану местного значения, согласно приложению.

2. Обязать Управление предприятиями коммунального обслуживания:

2.1. Осуществлять постоянный уход и благоустройство гражданских и воинских братских захоронений и могил Героев Советского Союза, находящихся на территории кладбищ, подведомственных Специализированному тресту.

2.2. Подготовить и представить Плановой комиссии и Ленгорфинотделу до 1 июня 1976 года расчет потребности в средствах по видам работ, численности обслуживающего персонала, фондов заработной платы.

3. Обязать исполкомы Колпинского, Кронштадтского, Петродворцового, Пушкинского, Сестрорецкого райсоветов осуществлять постоянный уход и благоустройство гражданских и воинских братских захоронений и могил Героев Советского Союза, расположенных на территории кладбищ Специализированного треста.

4. Обязать Управление садово-паркового хозяйства и зеленого строительства заключить с 1977 года договора со Специализированным трестом Управления предприятиями коммунального обслуживания об уходе за зелеными насаждениями на гражданских и воинских братских захоронениях и могилах Героев Советского Союза.²⁶

5. Главному управлению культуры осуществлять постоянный контроль за состоянием гражданских и воинских братских захоронений, могил Героев Советского Союза, взятых под государственную охрану.

Председатель Исполкома
В.И.Казаков

Секретарь
В.А.Березов

Приложение 1 к решению. Список гражданских и воинских братских захоронений периода Великой Отечественной войны 1941-1945 гг. и могил Героев Советского Союза

Приложение N 1
к решению Исполкома
Ленгорсовета
от 3 мая 1976 года N 328

N п/п	Наименование объекта	Местонахождение объекта
1	2	3
	<p>Василеостровский район</p> <p>Братские могилы:</p>	
1.	Братская могила рабочих завода имени М.И.Калинина, погибших в период героической обороны Ленинграда 1941-1943 гг.	Кладбище на острове Декабристов
2.	Братская могила воинов Советской Армии, погибших в годы Великой Отечественной войны 1941-1945 гг.	-"
3.	Братская могила профессоров Академии художеств, погибших во время блокады Ленинграда в 1942 году	-"
4.	Три братские могилы воинов Советской Армии, погибших в годы Великой Отечественной войны 1941-1945 гг.	Смоленское Лютеранское кладбище
5.	Братская могила детей, погибших при артобстреле 9 мая 1942 года	-"
6.	Пять братских могил воинов Советской Армии, погибших в годы Великой Отечественной войны 1941-1945 гг.	Смоленское Православное кладбище

7.	Братская могила рабочих завода "Севкабель", погибших в годы Великой Отечественной войны 1941-1945 гг.	"-"
	Могилы:	
8.	Советского Михаила Александровича (1917-1944 гг.) - Героя Советского Союза	Смоленское Православное кладбище
9.	Чванова Виктора Тимофеевича (1914-1944 гг.) - Героя Советского Союза	"-"
	Выборгский район	
10.	Братское захоронение советских летчиков, погибших в годы Великой Отечественной войны 1941-1945 гг.	Лесопарк "Сосновка"
11.	Две братские могилы советских воинов, погибших в годы Великой Отечественной войны 1941-1945 гг.	Северное кладбище
12.	Три братских захоронения воинов Советской Армии, погибших в годы Великой Отечественной войны 1941-1945 гг.	Шуваловское кладбище
13.	Братское захоронение воинов Советской Армии, погибших в годы Великой Отечественной войны 1941-1945 гг.	Фермское шоссе (у домика лесника)
14.	Братское захоронение воинов Советской Армии, погибших в годы Великой Отечественной войны 1941-1945 гг.	Фермское шоссе, пос.Каменка

15.	Братское захоронение воинов Советской Армии, погибших в годы Великой Отечественной войны 1941-1945 гг.	Осиновая Роща
	Могилы:	
16.	Лихолетова Петра Яковлевича (1917-1946 гг.) - Героя Советского Союза	Лесопарк "Сосновка"
17.	Савушкина Александра Петровича (1917-1943 гг.) - Героя Советского Союза	-"
18.	Массальского Владимира Григорьевича (1920-1965 гг.) - Героя Советского Союза	Осиновая Роща
19.	Матвеева Владимира Ивановича (1911-1942 гг.) - Героя Советского Союза	Северное кладбище
20.	Ушкова Дмитрия Константиновича (1922-1944 гг.) - Героя Советского Союза	-"
21.	Маркуцы Павла Андреевича (1907-1941 гг.) - Героя Советского Союза	Шуваловское кладбище
22.	Хрустицкого Владислава Владиславовича (1902-1944 гг.) - Героя Советского Союза	-"
	Ждановский район	
23.	Братское захоронение воинов Советской Армии, погибших в годы Великой Отечественной войны 1941-1945 гг.	Лахта, поселковое кладбище

Могилы:

- | | | |
|-------------------|---|------------------------|
| 24. | Павлова Павла Ивановича (1908-1967 гг.) - Героя Советского Союза | Серафимовское кладбище |
| 25. | Арчакова Николая Ивановича (1913-1961 гг.) - Героя Советского Союза | -" |
| 26. | Афанасьева Ивана Ивановича (1901-1952 гг.) - Героя Советского Союза | Серафимовское кладбище |
| 27. | Гурина Антона Иосифовича (1910-1962 гг.) - Героя Советского Союза | -" |
| 28. | Симакова Федора Федоровича (1915-1950 гг.) - Героя Советского Союза | -" |
| Калининский район | | |
| Братские могилы: | | |
| 29. | Братские могилы советских воинов, погибших в годы Великой Отечественной войны 1941-1945 гг. | Богословское кладбище |
| 30. | Братские могилы советских воинов, погибших в войну с белофиннами 1939-1940 гг. | -" |
| 31. | Братская могила моряков, погибших в годы Великой Отечественной войны 1941-1945 гг. | -" |

32. Братская могила жителей Ленинграда, погибших в годы Великой Отечественной войны 1941-1945 гг. -"

Могилы:

33. Власова Ивана Павловича (1912-1957 гг.) - Героя Советского Союза -"

34. Высоцкого Кузьмы Демидовича (1911-1940 гг.) - Героя Советского Союза -"

35. Гореленко Филиппа Даниловича (1888-1956 гг.) - Героя Советского Союза -"

36. Николаенко Евгения Макаровича (1905-1961 гг.) - Героя Советского Союза -"

37. Николашина Михаила Николаевича (1913-1944 гг.) - Героя Советского Союза -"

38. Парсегова Михаила Артемьевича (1899-1964 гг.) - Героя Советского Союза -"

39. Сазонова Николая Петровича (1907-1965 гг.) - Героя Советского Союза -"

40. Симоняка Николая Павловича (1901-1956 гг.) - Героя Советского Союза -"

Кировский район

Братские могилы:

- | | | |
|-----|--|-----------------------------------|
| 41. | Братские могилы советских воинов, погибших в годы Великой Отечественной войны 1941-1945 гг. | Красненькое кладбище |
| 42. | Две братские могилы воинов, погибших в войну с белофиннами 1939-1940 гг. | -" |
| 43. | Две братские могилы жителей, погибших в дни блокады Ленинграда 1941-1944 гг. | -" |
| 44. | Братская могила советских воинов, погибших в годы Великой Отечественной войны 1941-1945 гг. | Дачное |
| 45. | Братское захоронение советских воинов, погибших в годы Великой Отечественной войны 1941-1945 гг. | Южное шоссе,
Воинское кладбище |
| | Могилы: | |
| 46. | Алексеева Константина Степановича (1914-1971 гг.) - Героя Советского Союза | Красненькое кладбище |
| 47. | Белюсова Виталия Федоровича (1921-1945 гг.) - Героя Советского Союза | -" |
| 48. | Коновалова Владимира Константиновича (1911-1967 гг.) - Героя Советского Союза | -" |
| 49. | Пылаева Евгения Алексеевича (1919-1951 гг.) - Героя Советского Союза | -" |

50.	Родионова Владимира Аркадьевича (1900-1968 гг.) - Героя Советского Союза	-"	
51.	Суворова Сергея Николаевича (1919-1963 гг.) - Героя Советского Союза	-"	
52.	Хомякова Максима Игнатъевича (1912-1958 гг.) - Героя Советского Союза	-"	
53.	Чуйкова Егора Сергеевича (1915-1963 гг.) - Героя Советского Союза	-"	
54.	Шалимова Владимира Егоровича (1908-1942) - Героя Советского Союза	-"	
55.	Корзуна Андрея Григорьевича (1911-1943 гг.) - Героя Советского Союза	Воинское кладбище, Южное шоссе	
	г.Колпино		
	Братские могилы:		
56.	Три братские могилы советских воинов, погибших в годы Великой Отечественной войны 1941-1945 гг.	Колпинское кладбище	городское
57.	Братское захоронение воинов Советской Армии, погибших в годы Великой Отечественной войны 1941-1945 гг.	Колпино, Слуцкой	ул.Веры
58.	Братское захоронение воинов Советской Армии, погибших в годы Великой Отечественной войны 1941-1945 гг.	пос.Балканы	

59.	Братская могила советских воинов, погибших в годы Великой Отечественной войны 1941-1945 гг.	д.Корчмино
60.	Братская могила советских воинов, погибших в годы Великой Отечественной войны 1941-1945 гг.	ст.Понтонная
61.	Братское захоронение воинов Советской Армии, погибших в годы Великой Отечественной войны 1941-1945 гг.	Совхоз им.Тельмана
62.	Братское захоронение советских воинов, погибших в годы Великой Отечественной войны 1941-1945 гг.	Усть-Ижора, поселковое кладбище
63.	Братское захоронение воинов Советской Армии, погибших в годы Великой Отечественной войны 1941-1945 гг.	Усть-Ижора, пос.Металлострой
64.	Братские могилы воинов Советской Армии, погибших в годы Великой Отечественной войны 1941-1945 гг.	пос.Петро-Славянка
	Красногвардейский район	
	Братские могилы:	
65.	Две братские могилы воинов-зенитчиков, погибших в годы Великой Отечественной войны 1941-1945 гг.	Пороховское кладбище

66.	Братское захоронение воинов Советской Армии и жителей Ленинграда, погибших в годы Великой Отечественной войны 1941-1945 гг.	-"
67.	Братская могила воинов Советской Армии, погибших в годы Великой Отечественной войны 1941-1945 гг.	Большеохтинское кладбище
68.	Братская могила советских воинов, погибших в войну с белофиннами 1939-1941 гг.	-"
69.	Братская могила жителей Ленинграда, погибших в годы Великой Отечественной войны 1941-1945 гг.	-"
	Могилы:	
70.	Власова Михаила Константиновича (1910-1944 гг.) - Героя Советского Союза	-"
71.	Забогонского Семена Александровича (1911-1965 гг.) - Героя Советского Союза	-"
72.	Киргетова Исаака Ананьевича (1904-1945 гг.) - Героя Советского Союза	-"
73.	Маминова Александра Ивановича (1911-1943 гг.) - Героя Советского Союза	-"
74.	Пономаренко Ильи Неофитовича (1909-1953 гг.) - Героя Советского Союза	-"

75.	Рогачева Михаила Кирилловича (1909-1955 гг.) - Героя Советского Союза	-"
76.	Слизень Леонтия Николаевича (1918-1953 гг.) - Героя Советского Союза	-"
77.	Соколинского Рудольфа Моисеевича (1923-1953 гг.) - Героя Советского Союза	-"
78.	Черкашнева Ивана Трофимовича (1911-1954 гг.) - Героя Советского Союза	-"
79.	Тарасова Анатолия Макаровича (1921-1971 гг.) - комиссара русского батальона, участника Итальянского сопротивления	-"
	Красносельский район	
	Братские могилы:	
80.	Братская могила погибших в 1919 г. при защите Петрограда от белогвардейских войск Юденича и братская могила советских воинов, погибших в годы Великой Отечественной войны 1941-1945 гг.	ст.Володарская, Воинское кладбище
81.	Братское захоронение мирных жителей, погибших в годы Великой Отечественной войны 1941-1945 гг.	пос.Володарский, Поселковое кладбище
82.	Братская могила балтийских моряков, погибших в годы Великой Отечественной войны 1941-1945 гг.	-"

83.	Братская могила воинов Советской Армии, погибших при защите Ленинграда в 1941-1943 гг.	пос.Урицк
	г.Кронштадт	
84.	Братское воинское захоронение и могилы воинов Советской Армии, погибших в годы Великой Отечественной войны 1941-1945 гг.	Русское кладбище
85.	Братская могила жителей г.Кронштадта, погибших в годы Великой Отечественной войны 1941-1945 гг.	около Русского кладбища
	Могилы:	
86.	Ефимова Матвея Андреевича (1909-1943 гг.) - Героя Советского Союза	Русское кладбище
87.	Иванова Ивана Сергеевича (1914-1944 гг.) - Героя Советского Союза	-"
88.	Кондратьева Петра Васильевича (1909-1943 гг.) - Героя Советского Союза	-"
89.	Пинчука Григория Сергеевича (1912-1944 гг.) - Героя Советского Союза	-"
	Московский район	
	Братские могилы:	

90.	Братское захоронение воинов Советской Армии, погибших в годы Великой Отечественной войны 1941-1945 гг.	Авиагородок
91.	Братская могила гвардейцев - Героев Советского Союза, погибших в годы Великой Отечественной войны 1941-1945 гг. Здесь же похоронены: Бойцов Игорь Михайлович (1912-1944 г.) Волков Александр Иванович (1916-1944 г.) Куликов Иван Николаевич (1925-1944 г.)	Пулковская высота
92.	Братские могилы советских воинов, погибших при защите Пулковских высот в 1941-1943 гг.	У Пулковской высоты
93.	Братское захоронение воинов Советской Армии, погибших при обороне Ленинграда в 1941-1943 гг. Могилы:	Чесменское воинское кладбище
94.	Семина Сергея Васильевича (1917-1943 г.) - Героя Советского Союза	-"
95.	Смолячкова Феодосия Артемьевича (1923-1942 г.) - Героя Советского Союза	-"

96.	Севастьянова Алексея Тихоновича (1917-1942 г.) - Героя Советского Союза	-"
97.	Яковлева Михаила Ивановича (1910-1943 г.) - Героя Советского Союза	-"
	Невский район	
	Братские могилы:	
98.	Братская могила мирных жителей, погибших в годы Великой Отечественной войны 1941-1945 гг.	Невское кладбище
99.	Братская могила воинов Советской Армии, погибших в годы Великой Отечественной войны 1941-1945 гг.	Киновеевское кладбище
100.	Братская могила мирных жителей, погибших в период героической обороны Ленинграда 1941-1944 гг.	-"
101.	Братская могила воинов Советской Армии, погибших в годы Великой Отечественной войны 1941-1945 гг.	пос.Рыбацкое, Казанское кладбище
102.	Братская могила матросов 1 Краснознаменной морской ж.д. артиллерии Красносельской бригады К.Б.Ф., погибших в 1943 г.	-"
103.	Братская могила моряков, погибших в годы Великой Отечественной войны 1941-1945 гг.	Еврейское кладбище

104.	Братская могила жителей Ленинграда, погибших в годы Великой Отечественной войны 1941-1945 гг.	-"
105.	Могила: Смирнова Николая Александровича (1917-1965 гг.) - Героя Советского Союза г.Петродворец Братские могилы:	пос.Рыбацкое, Казанское кладбище
106.	Братские могилы воинов Советской Армии, погибших в годы Великой Отечественной войны 1941-1945 гг.	Стрельна, городское кладбище
107.	Братское захоронение советских солдат, погибших в 1941-1944 гг.	32-й км Петергофского шоссе
108.	Братская могила воинов Советской Армии, погибших в 1941-1944 гг.	Ленинградское шоссе, 15, школа милиции
109.	Братское захоронение воинов Советской Армии, погибших в годы Великой Отечественной войны 1941-1945 гг. г.Пушкин Братские могилы:	ст.Петергоф, городское кладбище

110.	Братская могила воинов Советской Армии, погибших в годы Великой Отечественной войны 1941-1945 гг.	г.Павловск, Детскосельская ул.
111.	Братское захоронение воинов Советской Армии, погибших в годы Великой Отечественной войны 1941-1945 гг.	Совхоз "Пулковский"
112.	Братское захоронение советских воинов, погибших в годы Великой Отечественной войны 1941-1945 гг.	г.Пушкин, Казанское кладбище
113.	Братское захоронение воинов Советской Армии, погибших в годы Великой Отечественной войны 1941-1945 гг.	пос.Шушары
114.	Братские могилы советских воинов, погибших в годы Великой Отечественной войны 1941-1945 гг.	совхоз "Московская славянка"
	Могилы:	
115.	Щербины Николая Гавриловича (1919-1952 гг.) - Героя Советского Союза	г.Пушкин, Казанское кладбище
116.	Хазова Ивана Васильевича (1895-1944 гг.) - генерал-лейтенанта, героически погибшего в бою за Родину	г.Пушкин, Александровский парк
117.	Братское захоронение воинов Советской Армии, погибших в период Великой Отечественной войны 1941-1945 гг.	д.Кондокопшино
	Сестрорецкий район	

Братские могилы:

- | | | |
|------|---|---------------------------------|
| 118. | Четыре братских захоронения воинов Советской Армии, погибших в годы Великой Отечественной войны 1941-1945 гг. | ст.Горская |
| 119. | Братская могила воинов Советской Армии, погибших в годы Великой Отечественной войны 1941-1945 гг. | ст.Комарово |
| 120. | Братское захоронение воинов Советской Армии, погибших в годы Великой Отечественной войны 1941-1945 гг. | ст.Песочная |
| 121. | Два братских захоронения воинов Советской Армии, погибших в годы Великой Отечественной войны 1941-1945 гг. | Сестрорецкое воинское кладбище |
| 122. | Братская могила летчиков - Героев Советского Союза:

Аккуратова Федора Яковлевича (1915-1940 гг.)

Койнаш Василя Васильевича (1911-1940 гг.)

Корнилова Бориса Александровича (1915-1940 гг.) | Сестрорецкое городское кладбище |

123.	Братское захоронение воинов Советской Армии, погибших в годы Великой Отечественной войны 1941-1945 гг.	-"
124.	Братская могила воинов Советской Армии, погибших в годы Великой Отечественной войны 1941-1945 гг. Могилы:	г.Зеленогорск, Приморское шоссе, 59 км
125.	Васильева Ивана Васильевича (1906-1962 гг.) - Героя Советского Союза	Поселковое кладбище в п.Песочном
126.	Булавского Виктора Константиновича (1917-1939 гг.) - Героя Советского Союза	Сестрорецкое воинское кладбище
127.	Салова Александра Михайловича (1917-1940 гг.) - Героя Советского Союза	Сестрорецкое городское кладбище
128.	Коробицына Андрея Ивановича (1904-1927 гг.) - Героя -пограничника Смольнинский район Могилы:	-"
129.	Галстяна Вениамина Оганесовича (1902-1942 гг.) - члена Военного Совета 42-й Армии Ленинградского фронта	Александро-Невская лавра, Коммунистическая площадь
130.	Дрозда Валентина Петровича (1906-1943 гг.) - вице-адмирала, участника обороны Ленинграда	-"

131.	Зайцева Пантелея Александровича (1898-1944 г.) - командира дивизии, участника обороны Ленинграда	-"		
132.	Козлова Николая Андреевича (1916-1943 г.) - Героя Советского Союза	-"		
133.	Пилютова Петра Андреевича (1906-1960 г.) - Героя Советского Союза	-"		
134.	Плоткина Михаила Николаевича (1912-1942 г.) - Героя Советского Союза	-"		
	Фрунзенский район			
	Братские могилы:			
135.	Две братские могилы жителей Ленинграда, погибших в годы Великой Отечественной войны 1941-1945 гг.	Волково-лютеранское кладбище		
136.	Две братские могилы жителей Ленинграда, погибших в годы Великой Отечественной войны 1941-1945 гг.	Ново-Волковское кладбище		
137.	Братские могилы жителей Ленинграда, погибших при обороне Ленинграда в 1941-1943 гг.	Кладбище Января	Жертв	9
138.	Две братские могилы воинов Советской Армии, погибших в годы Великой Отечественной войны 1941-1945 гг.	-"		

139.	Братская могила экипажа Героя Советского Союза Бунимовича Юрия Эммануиловича (1919-1944 г.): штурмана Данилова В.В., стрелка-радиста Кудрявцева В.П., воздушного стрелка Подлеонова Д.К., погибших 13 января 1944 года	Волково-лютеранское кладбище
	Могилы:	
140.	Кузьмина Николая Михайловича (1919-1963 г.) - Героя Советского Союза	Ново-Волковское кладбище
141.	Молодчикова Владимира Иванович (1914-1961 г.) - Героя Советского Союза	-"
142.	Неустроева Ивана Павловича (1916-1965 г.) - Героя Советского Союза	Ново-Волковское кладбище
143.	Вещева Петра Евгеньевича (1899-1939 г.) - Героя Советского Союза	Волково-лютеранское кладбище
144.	Скворцова Григория Григорьевича (1900-1940 г.) - Героя Советского Союза	-"
145.	Сороки Артема Максимовича (1902-1940 г.) - Героя Советского Союза	-"
146.	Николаенкова Игоря Дмитриевича (1920-1947 г.) - Героя Советского Союза	Волково-православное кладбище

Электронный текст документа
подготовлен ЗАО "Кодекс" и сверен по:
рассылка

Приложение №2 к Акту по результатам государственной историко-культурной экспертизы проектной документации на проведение работ объекта культурного наследия регионального значения «Братское захоронение воинов Советской Армии, погибших в годы Великой Отечественной войны 1941-1945 гг.», расположенного по адресу: г. Санкт-Петербург, пос. Балканы

План границ территории объекта

48
Заместитель председателя Комитета по государственному контролю, использованию и охране памятников истории и культуры - начальник управления государственного учета памятников



Б.М. Кириков

М.П.

" 5" сентября 2005



**План границ территории объекта культурного наследия
регионального значения
"Братское захоронение воинов Советской Армии,
погибших в годы Великой Отечественной войны 1941-1945 гг."**

г. Санкт-Петербург, г. Колпино, пос. Балкапы



Масштаб 1:5 000

УСЛОВНЫЕ ОБОЗНАЧЕНИЯ

-  Граница территории объекта культурного наследия регионального значения
-  Объекты культурного наследия регионального значения

ПРАВИТЕЛЬСТВО САНКТ-ПЕТЕРБУРГА
КГИОП
ОГРН 1037843025527

Копия верна

Исполнитель: _____ / _____ /

Приложение №3 к Акту по результатам государственной историко-культурной экспертизы проектной документации на проведение работ объекта культурного наследия регионального значения «Братское захоронение воинов Советской Армии, погибших в годы Великой Отечественной войны 1941-1945 гг.», расположенного по адресу: г. Санкт-Петербург, пос. Балканы

Распоряжение КГИОП об утверждении предмета охраны объекта



ПРАВИТЕЛЬСТВО САНКТ-ПЕТЕРБУРГА
КОМИТЕТ ПО ГОСУДАРСТВЕННОМУ КОНТРОЛЮ, ИСПОЛЬЗОВАНИЮ
И ОХРАНЕ ПАМЯТНИКОВ ИСТОРИИ И КУЛЬТУРЫ

РАСПОРЯЖЕНИЕ

окуд

№

54-р

10.03.2021

**Об утверждении предмета охраны
объекта культурного наследия регионального значения
«Братское захоронение воинов Советской Армии, погибших в годы Великой Отечественной
войны 1941-1945 г.г.»**

В соответствии с подпунктом 10 пункта 2 статьи 33 Федерального закона от 25.06.2002 № 73-ФЗ «Об объектах культурного наследия (памятниках истории и культуры) народов Российской Федерации» и пунктом 3.12 Положения о Комитете по государственному контролю, использованию и охране памятников истории и культуры, утвержденного постановлением Правительства Санкт-Петербурга от 28.04.2004 № 651:

1. Утвердить предмет охраны объекта культурного наследия регионального значения «Братское захоронение воинов Советской Армии, погибших в годы Великой Отечественной войны 1941-1945 г.г.», расположенного по адресу: Санкт-Петербург, г. Колпино, пос. Балканы, согласно приложению к настоящему распоряжению.

2. Распоряжение КГИОП от 26.02.2018 № 74-р «Об утверждении предмета охраны объекта культурного наследия регионального значения «Братское захоронение воинов Советской Армии, погибших в годы Великой Отечественной войны 1941-1945 г.г.», признать утратившим силу.

3. Начальнику отдела государственного реестра объектов культурного наследия Управления государственного реестра объектов культурного наследия обеспечить размещение настоящего распоряжения в электронной форме в локальной компьютерной сети КГИОП.

4. Контроль за выполнением распоряжения возложить на начальника Управления государственного реестра объектов культурного наследия.

Заместитель председателя КГИОП

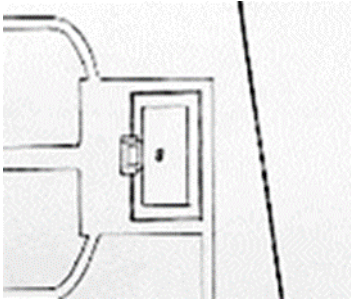

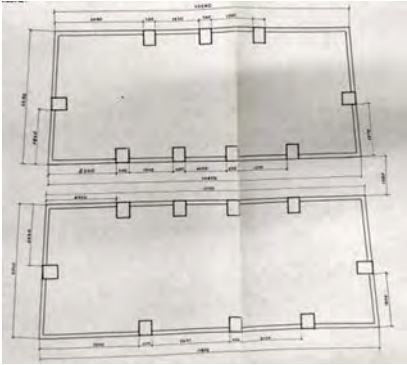


Г.Р. Аганова

Приложение к распоряжению КГИОП
от 10.03.2021 № 54-р

Предмет охраны
объекта культурного наследия регионального значения
«Братское захоронение воинов Советской Армии, погибших в годы Великой
Отечественной войны 1941-1945 г.г.»,
расположенного по адресу: Санкт-Петербург, г. Колпино, пос. Балканы





№ п/п	Виды предмета охраны	Элементы предмета охраны	Фотофиксация
1	2	3	4
1.	Объемно-пространственное решение:	<p>местоположение исторических границ территории; участок неправильной прямоугольной формы в плане на правом берегу р. Ижора в пос. Балканы, на пересечении улиц Загородной и Механической;</p> <p>историческое объемно-пространственное решение мемориала в виде регулярного партера с центральной аллеей, системой площадок, травяными холмами и газонами, расположенными по центральной оси, включая монументы, стены с барельефами, стелы;</p> <p>историческая архитектурно-пространственная композиция мемориала с ритмично расположенными стелами на парных площадках и архитектурными акцентами в виде центральной входной композиции из монумента в виде куба «на ножках» и барельефа «Гнев и Скорбь», и монумента в виде саркофага, завершающего центральную планировочную ось.</p>	  
2.	Планировочное решение:	историческое планировочное решение территории, в том числе:	

		<p>историческая входная зона: местоположение (с Загородной ул., по оси мемориала); историческое планировочное решение: центральная дорога с гранитной лестницей и боковыми гранитными стенами – подпорными стенками, прямоугольная площадка перед оградой с воротами; габариты;</p> <p>историческая центральная площадь мемориала с архитектурной композицией: местоположение (по оси мемориала); исторические габариты; форма в плане (прямоугольная с двумя центральными квадратными газонами); объемно-планировочное решение (на западном возвышенном газоне установлен монумент, вдоль восточной границы площадки установлены парные барельефы);</p> <p>историческая аллея мемориала с системой парных площадок (3 пары): местоположение (симметрично относительно оси аллеи, справа и слева от нее); габариты и конфигурация; трассировка аллеи; историческое планировочное решение площадок,</p> <p>в том числе:</p> <p>исторические памятные холмы братского захоронения советских воинов: местоположение (в центре площадок со смещением к периферии); габариты; историческое объемно-планировочное решение,</p> <p>в том числе:</p> <p>исторические стелы (6 шт.): местоположение (по оси холмов, с углублением в них тыльной стороной, симметрично относительно центральной аллеи, напротив друг друга);</p>	     
--	--	--	---

		<p>историческая оконечная площадка с памятным холмом: местоположение (на завершении центральной аллеи, по ее оси); форма площадки в плане (близкая к квадрату); габариты; историческое объемно-планировочное решение,</p> <p>в том числе:</p> <p>исторический памятный холм братского захоронения советских воинов: местоположение (в центре площадки со смещением к периферии); габариты; историческое объемно-планировочное решение,</p> <p>в том числе:</p> <p>монумент в виде «саргофага на ножках»: местоположение (по оси центральной аллеи и холма, с углублением в памятный холм тыльной стороной);</p> <p>исторические парные памятные холмы на месте захоронения местных жителей: местоположение (в южной части участка, между первой парой площадок с холмами и стелами и оградой мемориала); габариты и конфигурация; объемно-планировочное решение, в том числе:</p> <p>памятные доски: местоположение (по периметру холмов);</p> <p>историческая круговая дорожка с системой площадок*: местоположение (вокруг центрального регулярного партера); трассировка; габариты; форма площадок в плане (круглая, прямоугольная); конструкция</p>	     
--	--	---	--

		<p>*сохранилась частично</p> <p>(набивная на щебеночном основании);</p> <p>ландшафтное оформление мемориала, в том числе:</p> <p>живая изгородь из стриженного кустарника по периметру парных площадок и аллей; видовой состав (карагана древовидная);</p> <p>рядовая посадка деревьев вдоль южной границы мемориала (вдоль ул. Механической);</p> <p>массив из деревьев в юго-западной части мемориала; видовой состав (липа мелколистная);</p> <p>историческая мелиоративная система из парных канав в газонах и периметральной канавы вокруг мемориала: местоположение; трассировка; габариты и конфигурация; укрепление откосов (одерновка);</p> <p>рельеф территории: искусственно созданное понижение входной зоны и центральной площади,</p> <p>относительно территории объекта (акцентировано с запада и востока гранитными стенами – подпорными стенками с расположенными между ними ступенями).</p>	    
3.	<p>Архитектурно-художественное и монументально-декоративное решение:</p>	<p>авторское архитектурно-художественное и монументально-декоративное решение элементов, составляющих мемориальный комплекс братской могилы (ск. Гордон В.И., арх.</p>	

		<p>Голынкин О.Б.),</p> <p>в том числе:</p> <p>монументы, стелы, барельефы, мемориальные плиты и доски:</p> <p>центральный монумент в виде куба «на ножках», установленный на одернованном холме: материал (гранит), местоположение, габариты, конфигурация и архитектурно-художественное решение, мемориальные изображения и надписи на лицевой поверхности (шрифт, техника нанесения, текст: «Воинам, павшим в боях под Колпино в дни героической обороны Ленинграда от нашествия немецко-фашистских захватчиков. 1941-1943»);</p> <p>стены (2 шт.) с барельефом «Скорбь и Гнев»: материал (гранит), местоположение, габариты, конфигурация и архитектурно-художественное решение, мемориальные изображения и надписи на лицевой поверхности (шрифт, техника нанесения, текст: на правой – «Вечно будет жить в памяти человечества героическая борьба тружеников города Ленина в суровые годы блокады», на левой – «Вечная слава героям, отдавшим свою жизнь за честь, свободу и независимость Советской отчизны»);</p> <p>ступени между стенами: местоположение (на одной линии со стенами), материал (гранит);</p> <p>памятные стелы* (6 шт.): материал (гранит); местоположение, габариты, конфигурация и архитектурно-художественное решение, мемориальные надписи (шрифт, техника нанесения, текст), в том числе:</p> <p>*не сохранились</p>	  <p>на схеме присвоены условные номера по месту размещения стел</p>
--	--	--	---

		<p>стела 1:</p> <p>на лицевой поверхности: «Офицерам, сержантам и солдатам 90 стрелковой дивизии. 1941-1943», на торцевых гранях: «Левашов И.Е./1911-28.03.1943/м.л. Беленький Д.М./- 10.02.1942/ст.лт. Иванов М.В./1910-10.08.1942/ст.лт. Очеретный Ф.Г./- 28.12.1941/лт. Клыго Г.Г./1915-28.12.1941» (слева), «Васильев Ф.Я./1914-28.12.1941/Виноградов В.А./1901-06.03.1942/Гаврилко А.В./- 28.01.1943/л-т Дубельштейн И.И./1908-21.04.1942» (справа);</p> <p>стела 2:</p> <p>на лицевой поверхности: «Офицерам, сержантам и солдатам 72 отдельного Краснознаменного Ижорского батальона. 1941-1943», на торцевых гранях: «Васильчиков П.К./1902-27.04.1942/Воробьев А.И./1915-11.4.1942/Дебо М.П./1904-04.04.1942/Додонов В.Н./1906-07.03.1942/Елисеев А.С./1893-09.03.1942/Иванов К.А./1913-26.02.1942» (слева); «Андреев Г.А./1915-23.02.1942/Абрамов С.И./1910-12.04.1942/Батров А.В./1912-14.4.1942/Бахуров Н.Н./1906-03.03.1942/Блажевич П.В./1901-30.03.1942/Дубов В.Н./1912-21.04.1942» (справа);</p> <p>стела 3:</p> <p>на лицевой поверхности: «Офицерам, сержантам и солдатам 43 гв. стрелковой дивизии. 1941-1943»;</p>	<p>90 стрелковая дивизия (на схеме номер 1)</p>   <p>72 отдельный Краснознаменный Ижорский батальон (на схеме номер 2)</p>   <p>43 гв. стрелковая дивизия (на схеме номер 3)</p>
--	--	--	--

на торцевых гранях:
««Носырев В.Н./1918-
13.02.1943/Овчинников Н.О./
1910-13.02.1943/к-н

Параничев В.В./-
28.03.1942/Сопроненок А.Ф./
1919-1941/Стромский

А.М./1919-1943» (слева);

«Шатунов Н.С./1910-
27.02.1942/Григорьев

Ф.И./1900-

03.03.1942/Михайлов

А.М./1902-10.10.1941/Козлов

А.Г./1913-15.03.1942»

(справа);

стела 4:

на лицевой поверхности:
«Офицерам, сержантам и
солдатам 56 стрелковой
дивизии. 1941-1943»;

на торцевых гранях:
«политрук Гурьев А.К./-
10.02.1942/Фролушкин В.М./-
24.04.1942/Беляев А.Н./1923-

06.09.1942/Репешко П.П./
1918-22.03.1942/Горелов

И.П./1920-12.06.1942» (слева);

«л-т Залевский А.И./1906-
1941/Комин А.О./1895-

1942/Короленко Н.В./-

06.10.1943/л-т Мохов

В.Т./1922-18.04.1943/Новиков

Ю.П./1922-15.04.1942»

(справа);

стела 5:

на лицевой поверхности:

«Офицерам, сержантам и
солдатам 13 стрелковой
дивизии. 1941-1943»;



56 стрелковая дивизия
(на схеме номер 4)



13 стрелковая дивизия
(на схеме номер 5)

на торцевых гранях:
«Медведев Н.М./1923-1942/ст.л-т Смирнов В.П./1943/Камакин А.В./1922-29.12.1941/л-т Чипишлов Л.М./- 21.11.1943/Фролов И.Ф./1906-30.11.1941» (слева); «Веремьев Я.Я./1920-13.03.1943/Шагалов А.П./1910-02.06.1943/Шарко Г.К./- 10.12.1943/Шкаликов А.М./1915-01.02.1942» (справа);

стела б:

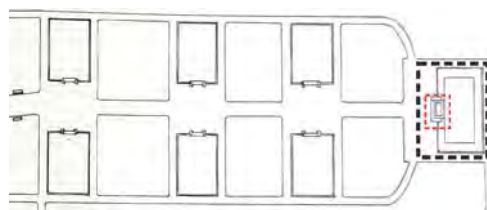
на лицевой поверхности:
«Офицерам, сержантам и солдатам 72 стрелковой дивизии. 1941-1943»);

на торцевых гранях: м.л-т Воинов А.Д./- 01.04.1943/Калганов И.Т./1923-05.09.1942/Самойлов А.Н./- 30.03.1943/Слободанюк Ф.Ф./1922-10.02.1942/Ратковский А.П./- 30.10.1942/Абрамчук У.В./1912-12.11.1942» (слева); «Суздальцев Ф.П./- 16.06.1942/Чеглаков В.А./1924-16.02.1943/Биховец К.А./1909-1943/Константинов А.П./-06.01.1942/Кугумов Н.П./-08.1942» (справа).

монумент в виде саркофага на ножках: материал (гранит), местоположение, габариты, конфигурация и архитектурно-художественное решение, мемориальные надписи на лицевой поверхности (шрифт, техника нанесения, текст: «Боевые знамёна склоните у священных могил дорогих, не забудет народ-победитель беззаветных героев своих»);



72 стрелковая дивизия
(на схеме номер б)



		<p>братское захоронение жителей Колпино, погибших в годы Великой Отечественной войны: габариты, конфигурация и архитектурно-художественное решение; памятные плиты (местоположение (по периметру холмов);</p> <p>ограда по периметру мемориала: трассировка; расположение входов (главный вход с ул. Загородной по оси мемориала, второстепенный вход с ул. Механической); расположение ворот (габариты).</p>	<p>схема с местоположением монумента в виде саркофага</p>     
--	--	---	---

Приложение №4 к Акту по результатам государственной историко-культурной экспертизы проектной документации на проведение работ объекта культурного наследия регионального значения «Братское захоронение воинов Советской Армии, погибших в годы Великой Отечественной войны 1941-1945 гг.», расположенного по адресу: г. Санкт-Петербург, пос. Балканы

Паспорт объекта культурного наследия

Утверждено
приказом Министерства культуры
Российской Федерации
от 2 июля 2015 г. № 1906


Экземпляр № 2

781721202950005

Регистрационный номер объекта культурного
наследия в едином государственном реестре
объектов культурного наследия (памятников
истории и культуры) народов Российской Федерации

ПАСПОРТ ОБЪЕКТА КУЛЬТУРНОГО НАСЛЕДИЯ

Фотографическое изображение объекта культурного наследия,
за исключением отдельных объектов археологического наследия,
фотографическое изображение которых вносится на основании решения
соответствующего органа охраны объектов культурного наследия



15.10.2016

Дата съемки (число, месяц, год)

1. Сведения о наименовании объекта культурного наследия

Братское захоронение воинов Советской Армии, погибших в годы Великой Отечественной войны 1941-1945 г.г.

2. Сведения о времени возникновения или дате создания объекта культурного наследия, датах основных изменений (перестроек) данного объекта и (или) датах

связанных с ним исторических событий

1941-1945 гг.

3. Сведения о категории историко-культурного значения объекта культурного наследия

Федерального значения	Регионального значения	Местного (муниципального значения)
	+	

4. Сведения о виде объекта культурного наследия

Памятник	Ансамбль	Достопримечательное место
	+	

5. Номер и дата принятия органом государственной власти решения о включении объекта культурного наследия в единый государственный реестр объектов культурного наследия (памятников истории и культуры) народов Российской Федерации

- решение Исполнительного Комитета Ленинградского городского Совета депутатов трудящихся «О взятии под государственную охрану гражданских и воинских братских захоронений периода Великой Отечественной войны 1941-1945 гг. и могил Героев Советского Союза» № 328 от 03.05.1976 г.

6. Сведения о местонахождении объекта культурного наследия (адрес объекта или при его отсутствии описание местоположения объекта)

Санкт-Петербург, г. Колпино, пос. Балканы

7. Сведения о границах территории объекта культурного наследия, включенного в единый государственный реестр объектов культурного наследия (памятников истории и культуры) народов Российской Федерации

- план границ территории от 05.09.2005 г.

8. Описание предмета охраны объекта культурного наследия

Объемно-пространственное и планировочное решение территории: историческое местоположение братского захоронения на правом берегу р. Ижора в пос. Балканы, на пересечении улиц Загородной и Механической; захоронения в границах территории участка мемориала; архитектурно- планировочное решение братской могилы в виде регулярного партера с травяными холмами и газонами, расположенными вдоль центральной планировочной оси мемориала, включая стелы, мемориальные плиты и доски; архитектурно-пространственная композиция мемориальной площади в восточной части участка, включая доминирующий

архитектурно-декоративный монумент, установленный в центре; ограждение участка металлической оградой по периметру мемориала; озеленение территории кустарниковыми боскетами, посадками кустов и деревьев группами. Объемно-пространственное и архитектурно-художественное решение: авторское архитектурно-художественное и монументально-декоративное решение элементов, составляющих мемориальный комплекс братской могилы (ск. Гордон В.И., арх. Голынкин О.Б.): - габариты и конфигурация ландшафтного партера состоящего из прямоугольных в плане травяных холмов и газонов, ограниченных бетонными поребриками и разделённых песчано-гравийными дорожками; - местоположение, габариты и конфигурация 6 (шести) массивных стел из розового гранита, на боковых полированных поверхностях которых вырублены и тонированы белым шрифтовые литеры мемориальных надписей; - трассировка металлической ограды по периметру мемориала, расположение главного входа с восточной стороны; - местоположение (западная сторона), габариты и конфигурация монументальной стелы замыкающей центральную планировочную ось мемориала (стилизованная прямоугольная в плане саркофаг из розового гранита, на лицевой поверхности которого вырублены и тонированы чёрным шрифтовые литеры мемориальной надписи); - оформление, габариты и конфигурация восточной части мемориала в виде торжественной площади, в композиционном центре площади на фоне гранитных стенок с символическими рельефами на травяном холме расположен монумент в виде гранитного куба, на лицевой поверхности которого вырублены и тонированы чёрным контурное изображение пятиконечной звезды и шрифтовые литеры мемориальной надписи рельефные символы, характер и содержание мемориальных надписей.

- Распоряжение " Об утверждении предмета охраны объекта культурного наследия регионального значения «Братское захоронение воинов Советской Армии, погибших в годы Великой Отечественной войны 1941 - 1945 г.г.» № 74-р от 26.02.2018 г.


9. Сведения о наличии зон охраны данного объекта культурного наследия с указанием номера и даты принятия органом государственной власти акта об утверждении указанных зон либо информация о расположении данного объекта культурного наследия в границах зон охраны иного объекта культурного наследия

- Закон Санкт-Петербурга от 19.01.2009 N 820-7 (ред. от 07.07.2016, с изм. от 13.09.2017) "О границах объединенных зон охраны объектов культурного наследия, расположенных на территории Санкт-Петербурга, режимах использования земель и требованиях к градостроительным регламентам в границах указанных зон" (принят ЗС СПб 24.12.2008) № 820-7 от 19.01.2009 г.

Всего в паспорте листов

4

Уполномоченное должностное лицо органа охраны объектов культурного наследия:

Заместитель председателя - начальник Управления организационного обеспечения, популяризации и государственного учета объектов культурного наследия		Г.Р. Аганова
должность	подпись	инициалы, фамилия

М.П. -

26 . 05 . 2019

Дата оформления паспорта
(число, месяц, год)

Приложение №6 к Акту по результатам государственной историко-культурной экспертизы проектной документации на проведение работ объекта культурного наследия регионального значения «Братское захоронение воинов Советской Армии, погибших в годы Великой Отечественной войны 1941-1945 гг.», расположенного по адресу: г. Санкт-Петербург, пос. Балканы

Выписка из ЕГРН

ФГИС ЕГРН

полное наименование органа регистрации прав

Раздел 1

Выписка из Единого государственного реестра недвижимости об объекте недвижимости

Сведения о характеристиках объекта недвижимости

На основании запроса от 25.03.2021 г., поступившего на рассмотрение 25.03.2021 г., сообщаем, что согласно записям Единого государственного реестра недвижимости:

Земельный участок

(вид объекта недвижимости)	
Лист № _____ Раздела 1	Всего листов раздела 1: _____
Всего листов выписки: _____	
26.03.2021 № 99/2021/390192883	
Кадастровый номер: 78:37:0017218:14	

Номер кадастрового квартала:	78:37:0017218
Дата присвоения кадастрового номера:	21.10.2011
Ранее присвоенный государственный учетный номер:	Кадастровый номер: 78:37:17218:14
Адрес:	Санкт-Петербург, город Колпино, Балканское воинское кладбище, участок 1
Площадь:	19047 +/- 48 кв. м
Кадастровая стоимость, руб.:	23777511.02
Кадастровые номера расположенных в пределах земельного участка объектов недвижимости:	данные отсутствуют
Кадастровые номера объектов недвижимости, из которых образован объект недвижимости:	данные отсутствуют
Кадастровые номера образованных объектов недвижимости:	данные отсутствуют
Сведения о включении объекта недвижимости в состав предприятия как имущественного комплекса:	

Государственный регистратор	ФГИС ЕГРН
полное наименование должности	подпись
	инициалы, фамилия

М.П.

Выписка из Единого государственного реестра недвижимости об объекте недвижимости
Сведения о характеристиках объекта недвижимости

Земельный участок		(вид объекта недвижимости)	
Лист №	Раздела 1	Всего листов раздела 1:	Всего листов выписки:
26-03-2021 № 99/2021/390192883			
Кадастровый номер:		78:37:0017218:14	
Категория земель:	Земли населённых пунктов		
Виды разрешенного использования:	для размещения объектов ритуальной деятельности		
Сведения о кадастровом инженере:	данные отсутствуют		
Сведения о лесах, водных объектах и об иных природных объектах, расположенных в пределах земельного участка:	данные отсутствуют		
Сведения о том, что земельный участок полностью или частично расположен в границах зоны с особыми условиями использования территории или территории объекта культурного наследия	данные отсутствуют		
Сведения о том, что земельный участок расположен в границах особой экономической зоны, территории опережающего социально-экономического развития, зоны территориального развития в Российской Федерации, игорной зоны:	данные отсутствуют		
Сведения о том, что земельный участок расположен в границах особо охраняемой природной территории, охотничьих угодий, лесничеств, лесопарков:	данные отсутствуют		
Сведения о результатах проведения государственного земельного надзора:	данные отсутствуют		
Сведения о расположении земельного участка в границах территории, в отношении которой утвержден проект межевания территории:	данные отсутствуют		
Государственный регистратор	ФГИС ЕГРН		
полное наименование должности	подпись		инициалы, фамилия
М.П.			

Выписка из Единого государственного реестра недвижимости об объекте недвижимости
Сведения о характеристиках объекта недвижимости

Земельный участок		(вид объекта недвижимости)	
Лист №	Раздела 1	Всего листов раздела 1:	Всего листов выписки:
26-03.2021 № 99/2021/390192883		78:37:0017218:14	
Кадастровый номер:			
Условный номер земельного участка:	данные отсутствуют		
Сведения о принятии акта и (или) заключения договора, предусматривающих предоставление в соответствии с земельным законодательством исполнительным органом государственной власти или органом местного самоуправления находящегося в государственной или муниципальной собственности земельного участка для строительства наемного дома социального использования или наемного дома коммерческого использования:	данные отсутствуют		
Сведения о том, что земельный участок или земельные участки образованы на основании решения об изъятии земельного участка и (или) расположенного на нем объекта недвижимости для государственных или муниципальных нужд:	данные отсутствуют		
Сведения о том, что земельный участок образован из земель или земельного участка, государственная собственность на которые не разграничена:	данные отсутствуют		
Сведения о наличии земельного спора о местоположении границ земельных участков:	данные отсутствуют		
Статус записи об объекте недвижимости:	Сведения об объекте недвижимости имеют статус "актуальные"		
Особые отметки:	Сведения о видах разрешенного использования имеют статус «Актуальные незасвидетельствованные». Право (ограничение права, обременение объекта недвижимости) зарегистрировано на данный объект недвижимости с видами разрешенного использования отсутствуют. Сведения необходимые для заполнения раздела 3.1 отсутствуют.		
Получатель выписки:	Степанчиков Валентин Михайлович		
Государственный регистратор	ФГИС ЕГРН		
полное наименование должности	подпись инициалы, фамилия		
М.П.			

Выписка из Единого государственного реестра недвижимости об объекте недвижимости
Сведения о зарегистрированных правах

Земельный участок		
(вид объекта недвижимости)		
Лист № <u>2</u> Раздела <u>2</u>	Всего листов раздела <u>2</u> : _____	Всего листов выписки: _____
26.03.2021 № 99/2021/390192883		
Кадастровый номер: 78:37:0017218:14		
1. Правообладатель (правообладатели): 1.1. Санкт-Петербург		
2. Вид, номер и дата государственной регистрации права: 2.1. Собственность, № 78-78-02/032/2012-211 от 29.08.2012		
3. Ограничение прав и обременение объекта недвижимости: не зарегистрировано		
1. Правообладатель (правообладатели): 1.2. Санкт-Петербургское государственное казенное учреждение "Специализированная служба Санкт-Петербурга по вопросам похоронного дела", ИНН: 7842340459		
2. Вид, номер и дата государственной регистрации права: 2.2. Постоянное (бессрочное) пользование, № 78-78-02/032/2012-212 от 29.08.2012		
3. Ограничение прав и обременение объекта недвижимости: не зарегистрировано		
Государственный регистратор		ФГИС ЕГРН
полное наименование должности		подпись
		инициалы, фамилия
М.П.		

Земельный участок	
(вид объекта недвижимости)	
Лист № <u>26.03.2021</u> Раздела <u>2</u>	Всего листов раздела <u>2</u> : _____
№ <u>99/2021/390192883</u>	Всего листов выписки: _____
Кадастровый номер: <u>78:37:0017218:14</u>	

1. Правообладатель (правообладатели):	1.3. данные о правообладателе отсутствуют
2. Вид, номер и дата государственной регистрации права:	2.3. не зарегистрировано
Ограничение прав и обременение объекта недвижимости:	
вид:	Иные ограничения (обременения) прав
дата государственной регистрации:	29.08.2012
номер государственной регистрации:	78-78-02/032/2012-211
3.3.1. срок, на который установлено ограничение прав и обременение объекта недвижимости:	с 29.08.2012 бессрочно
лицо, в пользу которого установлено ограничение прав и обременение объекта недвижимости:	
3. основание государственной регистрации:	'Кадастровый паспорт земельного участка' №506 от 21.10.2011
вид:	Иные ограничения (обременения) прав
дата государственной регистрации:	29.08.2012
номер государственной регистрации:	78-78-02/032/2012-211
3.3.2. срок, на который установлено ограничение прав и обременение объекта недвижимости:	с 29.08.2012 бессрочно
лицо, в пользу которого установлено ограничение прав и обременение объекта недвижимости:	
3. основание государственной регистрации:	'Кадастровый паспорт земельного участка' №506 от 21.10.2011

Государственный регистратор	ФГИС ЕГРН
полное наименование должности	инициалы, фамилия

М.П.

Земельный участок			
(вид объекта недвижимости)			
Лист № <u>2</u>	Раздела <u>2</u>	Всего листов раздела <u>2</u> :	Всего листов выписки:
26.03.2021 № 99/2021/390192883			
Кадастровый номер:		78:37:0017218:14	
вид:	Иные ограничения (обременения) прав		
дата государственной регистрации:	29.08.2012		
номер государственной регистрации:	78-78-02/032/2012-211		
3.3.3. срок, на который установлено ограничение прав и обременение объекта недвижимости:	с 29.08.2012 бессрочно		
лицо, в пользу которого установлено ограничение прав и обременение объекта недвижимости:			
основание государственной регистрации:	'Кадастровый паспорт земельного участка №506 от 21.10.2011		
вид:	Иные ограничения (обременения) прав		
дата государственной регистрации:	29.08.2012		
номер государственной регистрации:	78-78-02/032/2012-211		
3.3.4. срок, на который установлено ограничение прав и обременение объекта недвижимости:	с 29.08.2012 бессрочно		
лицо, в пользу которого установлено ограничение прав и обременение объекта недвижимости:			
основание государственной регистрации:	'Кадастровый паспорт земельного участка №506 от 21.10.2011		
вид:	Иные ограничения (обременения) прав		
дата государственной регистрации:	29.08.2012		
номер государственной регистрации:	78-78-02/032/2012-211		
3.3.5. срок, на который установлено ограничение прав и обременение объекта недвижимости:	с 29.08.2012 бессрочно		
лицо, в пользу которого установлено ограничение прав и обременение объекта недвижимости:			
основание государственной регистрации:	'Кадастровый паспорт земельного участка №506 от 21.10.2011		

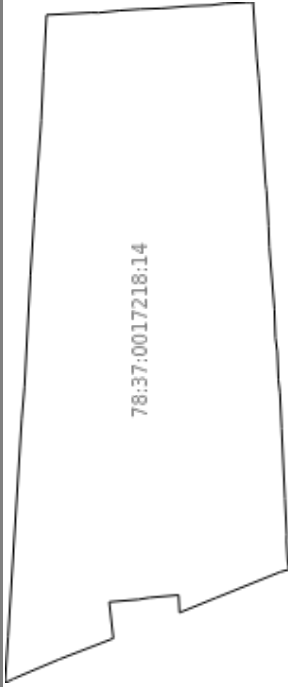
Государственный регистратор	ФГИС ЕГРН
полное наименование должности	инициалы, фамилия

М.П.

Земельный участок		
(вид объекта недвижимости)		
Лист № <u>2</u> Раздела <u>2</u>	Всего листов раздела <u>2</u> :	Всего листов выписки: _____
26.03.2021 № 99/2021/390192883		
Кадастровый номер:		78:37:0017218:14
вид:		Иные ограничения (обременения) прав
дата государственной регистрации:		29.08.2012
номер государственной регистрации:		78-78-02/032/2012-211
3.3.6. срок, на который установлено ограничение прав и обременение объекта недвижимости:		с 29.08.2012 бессрочно
лицо, в пользу которого установлено ограничение прав и обременение объекта недвижимости:		
основание государственной регистрации:		'Кадастровый паспорт земельного участка' №506 от 21.10.2011
вид:		Иные ограничения (обременения) прав
дата государственной регистрации:		29.08.2012
номер государственной регистрации:		78-78-02/032/2012-211
3.3.7. срок, на который установлено ограничение прав и обременение объекта недвижимости:		с 29.08.2012 бессрочно
лицо, в пользу которого установлено ограничение прав и обременение объекта недвижимости:		
основание государственной регистрации:		'Кадастровый паспорт земельного участка' №506 от 21.10.2011
4. Договора участия в долевом строительстве:		не зарегистрировано
5. Заявленные в судебном порядке права требования:		данные отсутствуют
6. Сведения о возражении в отношении зарегистрированного права:		данные отсутствуют
7. Сведения о наличии решения об изъятии объекта недвижимости для государственных и муниципальных нужд:		данные отсутствуют
8. Сведения о невозможности государственной регистрации без личного участия правообладателя или его законного представителя:		
9. Правопритязания и сведения о наличии поступивших, но не рассмотренных заявлений о проведении государственной регистрации права (перехода, прекращения права), ограничения права или обременения объекта недвижимости, сделки в отношении объекта недвижимости:		данные отсутствуют
10. Сведения об осуществлении государственной регистрации сделки, права, ограничения права без необходимого в силу закона согласия третьего лица, органа:		данные отсутствуют
11. Сведения о невозможности государственной регистрации перехода, прекращения, ограничения права на земельный участок из земель сельскохозяйственного назначения:		
Государственный регистратор	ФГИС ЕГРН	
полное наименование должности	подпись	инициалы, фамилия
		М.П.

Выписка из Единого государственного реестра недвижимости об объекте недвижимости
Описание местоположения земельного участка

Земельный участок	
(вид объекта недвижимости)	
Лист № <u>3</u> Раздела <u>3</u>	Всего листов раздела <u>3</u> : _____
Всего листов выписки: _____	
26.03.2021 № 99/2021/390192883	
Кадастровый номер: 78:37:0017218:14	

План (чертеж, схема) земельного участка	
	
Масштаб 1: данные отсутствуют	Условные обозначения:

Государственный регистратор	ФГИС ЕГРН
полное наименование должности	инициалы, фамилия
	подпись

М.П.

Выписка из Единого государственного реестра недвижимости об объекте недвижимости
Описание местоположения земельного участка

Земельный участок		
(вид объекта недвижимости)		
Лист № <u>3.2</u> Раздела <u>3.2</u>	Всего листов раздела <u>3.2</u> : _____	Всего листов выписки: _____
26.03.2021 № 99/2021/390192883		
Кадастровый номер:		78:37:0017218:14

Сведения о характерных точках границы земельного участка				
Система координат: МСК-05				
Зона № _____				
Номер точки	Координаты		Описание закрепления на местности	Средняя квадратическая погрешность определения координат характерных точек границ земельного участка, м
	X	Y		
1	2	3	4	5
1	75759.24	129472.86	данные отсутствуют	данные отсутствуют
2	75758.13	129489.25	данные отсутствуют	данные отсутствуют
3	75753.28	129566.87	данные отсутствуют	данные отсутствуют
4	75752.25	129578.77	данные отсутствуют	данные отсутствуют
5	75750.14	129618.69	данные отсутствуют	данные отсутствуют
6	75748.84	129638.87	данные отсутствуют	данные отсутствуют
7	75746.29	129673.88	данные отсутствуют	данные отсутствуют
8	75745.49	129691.24	данные отсутствуют	данные отсутствуют
9	75744.39	129711.45	данные отсутствуют	данные отсутствуют
10	75728.28	129712.29	данные отсутствуют	данные отсутствуют
11	75725.8	129712.22	данные отсутствуют	данные отсутствуют
12	75718.15	129713.02	данные отсутствуют	данные отсутствуют
13	75710.77	129713.5	данные отсутствуют	данные отсутствуют
14	75703.25	129713.79	данные отсутствуют	данные отсутствуют
15	75693.04	129714.62	данные отсутствуют	данные отсутствуют

Государственный регистратор	ФГИС ЕГРН
полное наименование должности	инициалы, фамилия
	подпись
	М.П.

Выписка из Единого государственного реестра недвижимости об объекте недвижимости
Описание местоположения земельного участка

Земельный участок		
(вид объекта недвижимости)		
Лист № <u>3.2</u> Раздела <u>3.2</u>	Всего листов раздела <u>3.2</u> : _____	Всего листов выписки: _____
26.03.2021 № 99/2021/390192883		
Кадастровый номер:		78:37:0017218:14

Сведения о характерных точках границы земельного участка			
Система координат: МСК-05			
Зона № _____			
Номер точки	Координаты		Средняя квадратическая погрешность определения координат характерных точек границ земельного участка, м
	X	Y	
1	2	3	5
16	75685.6	129714.9	данные отсутствуют
17	75680.67	129715.52	данные отсутствуют
18	75672.98	129715.9	данные отсутствуют
19	75670.64	129716.06	данные отсутствуют
20	75669.3	129695.87	данные отсутствуют
21	75668.59	129688.52	данные отсутствуют
22	75666.19	129651.13	данные отсутствуют
23	75665.83	129648.7	данные отсутствуют
24	75665.11	129636.15	данные отсутствуют
25	75664.85	129628.7	данные отсутствуют
26	75663	129606.11	данные отсутствуют
27	75662.67	129596.23	данные отсутствуют
28	75662	129591.16	данные отсутствуют
29	75661.62	129581.11	данные отсутствуют
30	75661.05	129576.34	данные отсутствуют

Государственный регистратор	ФГИС ЕГРН
полное наименование должности	инициалы, фамилия

М.П.

подпись

Выписка из Единого государственного реестра недвижимости об объекте недвижимости
Описание местоположения земельного участка

Земельный участок		
(вид объекта недвижимости)		
Лист № <u>3.2</u> Раздела <u>3.2</u>	Всего листов раздела <u>3.2</u> : _____	Всего листов выписки: _____
26.03.2021 № 99/2021/390192883		
Кадастровый номер:		78:37:0017218:14

Сведения о характерных точках границы земельного участка			
Система координат: МСК-05			
Зона № _____			
Номер точки	Координаты		Средняя квадратическая погрешность определения координат характерных точек границ земельного участка, м
	X	Y	
1	2	3	5
31	75660.46	129563.7	данные отсутствуют
32	75659.26	129538.76	данные отсутствуют
33	75658.63	129526.09	данные отсутствуют
34	75658.71	129523.58	данные отсутствуют
35	75658.28	129516.04	данные отсутствуют
36	75657.75	129513.44	данные отсутствуют
37	75661.06	129512.47	данные отсутствуют
38	75683.91	129503.25	данные отсутствуют
39	75696.93	129497.98	данные отсутствуют
40	75697.23	129504.28	данные отсутствуют
41	75707.7	129503.34	данные отсутствуют
42	75711.51	129502.68	данные отсутствуют
43	75722.02	129501.79	данные отсутствуют
44	75720.53	129488.78	данные отсутствуют
45	75740.09	129481.22	данные отсутствуют

Государственный регистратор	ФГИС ЕГРН
полное наименование должности	инициалы, фамилия

М.П.

подпись

Выписка из Единого государственного реестра недвижимости об объекте недвижимости
Описание местоположения земельного участка

Земельный участок	
(вид объекта недвижимости)	
Лист № <u> </u> Раздела <u>3.2</u>	Всего листов раздела <u>3.2</u> : <u> </u>
Всего листов выписки: <u> </u>	
26.03.2021 № 99/2021/390192883	
Кадастровый номер: 78:37:0017218:14	

Сведения о характерных точках границы земельного участка				
Система координат: МСК-05				
Зона № <u> </u>				
Номер точки	Координаты		Описание закрепления на местности	Средняя квадратическая погрешность определения координат характерных точек границ земельного участка, м
	X	Y		
1	2	3	4	5
46	75756.27	129474.35	данные отсутствуют	данные отсутствуют

Государственный регистратор	ФГИС ЕГРН
полное наименование должности	инициалы, фамилия
	подпись

М.П.

Выписка из Единого государственного реестра недвижимости об объекте недвижимости
Сведения о частях земельного участка

Земельный участок		
(вид объекта недвижимости)		
Лист № <u>4</u> Раздела <u>4</u>	Всего листов раздела <u>4</u> : _____	Всего листов выписки: _____
26.03.2021 № 99/2021/390192883		
Кадастровый номер:		78:37:0017218:14

План (чертеж, схема) части земельного участка	Учетный номер части: 78:37:0017218:14/3
78:37:0017218:14/3	

Масштаб 1: данные отсутствуют	Условные обозначения:
Государственный регистратор	ФГИС ЕГРН
полное наименование должности	подпись
	инициалы, фамилия

М.П.

Выписка из Единого государственного реестра недвижимости об объекте недвижимости
Сведения о частях земельного участка

Земельный участок		
(вид объекта недвижимости)		
Лист № <u>4</u> Раздела <u>4</u>	Всего листов раздела <u>4</u> :	Всего листов выписки: _____
26.03.2021 № 99/2021/390192883		
Кадастровый номер:		78:37:0017218:14

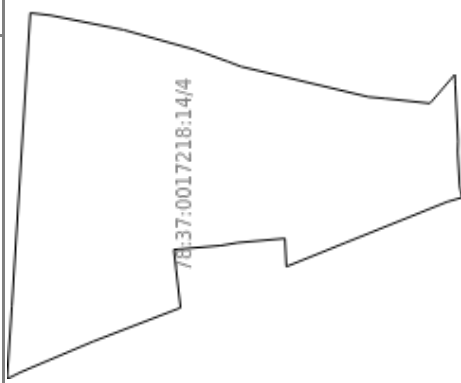
План (чертеж, схема) части земельного участка	Учетный номер части: 78:37:0017218:14/3
78:37:0017218:14/3	
Масштаб 1: данные отсутствуют	Условные обозначения:

Государственный регистратор	ФГИС ЕГРН
полное наименование должности	инициалы, фамилия

М.П.

Выписка из Единого государственного реестра недвижимости об объекте недвижимости
Сведения о частях земельного участка

Земельный участок		
(вид объекта недвижимости)		
Лист № <u>4</u> Раздела <u>4</u>	Всего листов раздела <u>4</u> : _____	Всего листов выписки: _____
26.03.2021 № 99/2021/390192883		
Кадастровый номер:		78:37:0017218:14

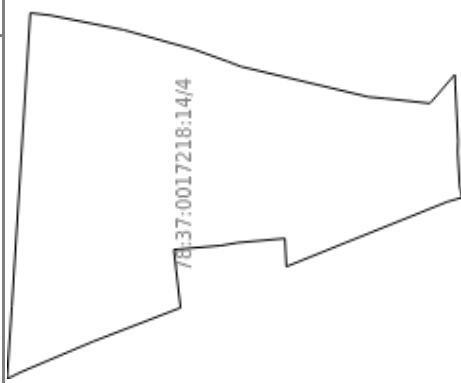
План (чертеж, схема) части земельного участка	Учетный номер части: 78:37:0017218:14/4
	
Масштаб 1: данные отсутствуют	Условные обозначения:

Государственный регистратор	ФГИС ЕГРН
полное наименование должности	инициалы, фамилия

М.П.

Выписка из Единого государственного реестра недвижимости об объекте недвижимости
Сведения о частях земельного участка

Земельный участок		
(вид объекта недвижимости)		
Лист № <u>4</u> Раздела <u>4</u>	Всего листов раздела <u>4</u> : _____	Всего листов выписки: _____
26.03.2021 № 99/2021/390192883		
Кадастровый номер:		78:37:0017218:14


План (чертеж, схема) части земельного участка	Учетный номер части: 78:37:0017218:14/4
	
Масштаб 1: данные отсутствуют	Условные обозначения:

Государственный регистратор	ФГИС ЕГРН
полное наименование должности	инициалы, фамилия

М.П.

Выписка из Единого государственного реестра недвижимости об объекте недвижимости
Сведения о частях земельного участка

Земельный участок		
<small>(вид объекта недвижимости)</small>		
Лист № <u>4</u> Раздела <u>4</u>	Всего листов раздела <u>4</u> : _____	Всего листов выписки: _____
26.03.2021 № 99/2021/390192883		
Кадастровый номер:		78:37:0017218:14


План (чертеж, схема) части земельного участка	Учетный номер части: 78:37:0017218:14/5
	
Масштаб 1: данные отсутствуют	Условные обозначения:

Государственный регистратор	ФГИС ЕГРН
полное наименование должности	инициалы, фамилия

М.П.

Выписка из Единого государственного реестра недвижимости об объекте недвижимости
Сведения о частях земельного участка

Земельный участок		
(вид объекта недвижимости)		
Лист № <u>4</u> Раздела <u>4</u>	Всего листов раздела <u>4</u> : _____	Всего листов выписки: _____
26.03.2021 № 99/2021/390192883		
Кадастровый номер:		78:37:0017218:14


План (чертеж, схема) части земельного участка	Учетный номер части: 78:37:0017218:14/5
	
Масштаб 1: данные отсутствуют	Условные обозначения:

Государственный регистратор	ФГИС ЕГРН
полное наименование должности	инициалы, фамилия

М.П.

Выписка из Единого государственного реестра недвижимости об объекте недвижимости
Сведения о частях земельного участка

Земельный участок		
(вид объекта недвижимости)		
Лист № <u>4</u> Раздела <u>4</u>	Всего листов раздела <u>4</u> : _____	Всего листов выписки: _____
26.03.2021 № 99/2021/390192883		
Кадастровый номер:		78:37:0017218:14

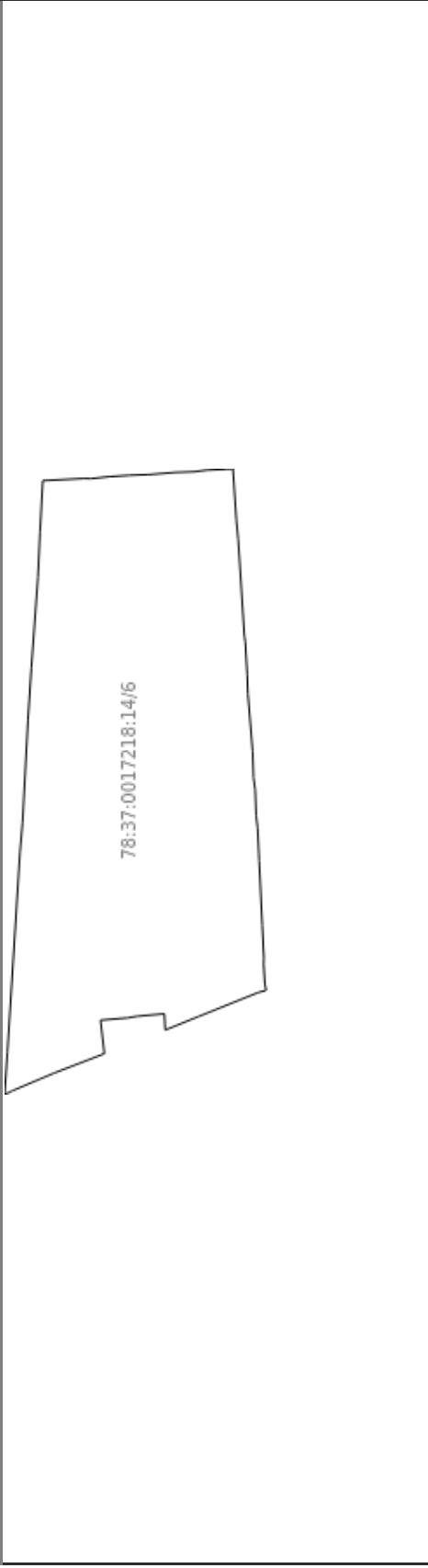
План (чертеж, схема) части земельного участка	Учетный номер части: 78:37:0017218:14/6
	
Масштаб 1: данные отсутствуют	Условные обозначения:

Государственный регистратор	ФГИС ЕГРН
полное наименование должности	инициалы, фамилия

М.П.

Выписка из Единого государственного реестра недвижимости об объекте недвижимости
Сведения о частях земельного участка

Земельный участок		
(вид объекта недвижимости)		
Лист № <u>4</u> Раздела <u>4</u>	Всего листов раздела <u>4</u> : _____	Всего листов выписки: _____
26.03.2021 № 99/2021/390192883		
Кадастровый номер:		78:37:0017218:14

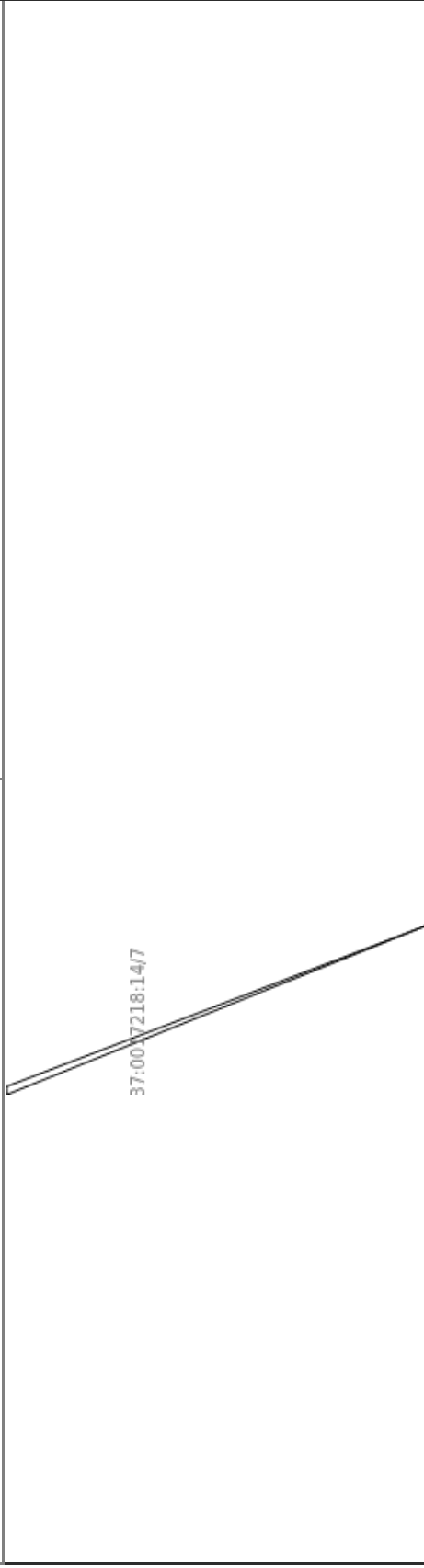
План (чертеж, схема) части земельного участка	Учетный номер части: 78:37:0017218:14/6
	
Масштаб 1: данные отсутствуют	Условные обозначения:

Государственный регистратор	ФГИС ЕГРН
полное наименование должности	инициалы, фамилия

М.П.

Выписка из Единого государственного реестра недвижимости об объекте недвижимости
Сведения о частях земельного участка

Земельный участок		
(вид объекта недвижимости)		
Лист № <u>4</u> Раздела <u>4</u>	Всего листов раздела <u>4</u> : _____	Всего листов выписки: _____
26.03.2021 № 99/2021/390192883		
Кадастровый номер:		78:37:0017218:14

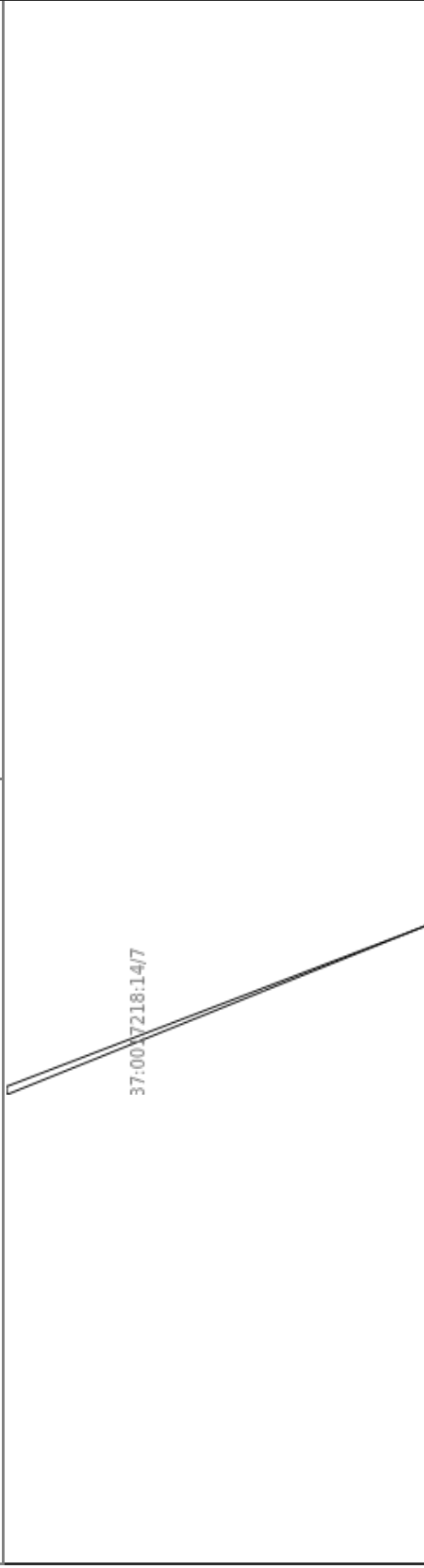
План (чертеж, схема) части земельного участка	Учетный номер части: 78:37:0017218:14/7
 <p>37:00:7218:14/7</p>	
Масштаб 1: данные отсутствуют	Условные обозначения:

Государственный регистратор	ФГИС ЕГРН
полное наименование должности	инициалы, фамилия

М.П.

Выписка из Единого государственного реестра недвижимости об объекте недвижимости
Сведения о частях земельного участка

Земельный участок	
(вид объекта недвижимости)	
Лист № <u>4</u> Раздела <u>4</u>	Всего листов раздела <u>4</u> : _____ Всего листов выписки: _____
26.03.2021 № 99/2021/390192883	
Кадастровый номер: 78:37:0017218:14	


План (чертеж, схема) части земельного участка	Учетный номер части: 78:37:0017218:14/7
	
Масштаб 1: данные отсутствуют	Условные обозначения:

Государственный регистратор	ФГИС ЕГРН
полное наименование должности	инициалы, фамилия

М.П.

Выписка из Единого государственного реестра недвижимости об объекте недвижимости
Сведения о частях земельного участка

Земельный участок		
(вид объекта недвижимости)		
Лист № <u>4</u> Раздела <u>4</u>	Всего листов раздела <u>4</u> : _____	Всего листов выписки: _____
26.03.2021 № 99/2021/390192883		
Кадастровый номер:		78:37:0017218:14

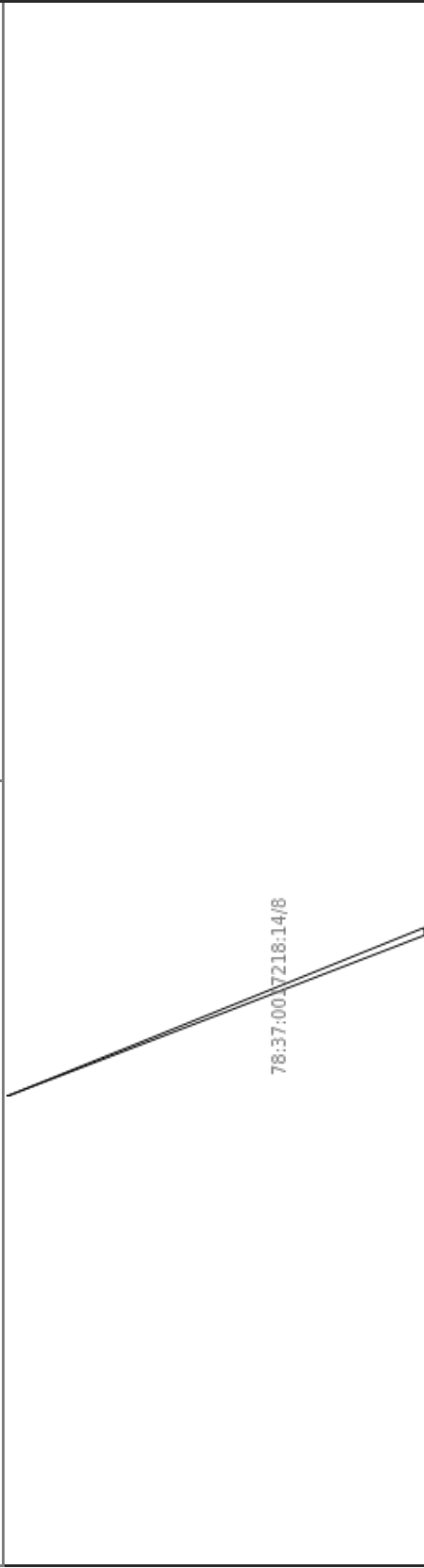
План (чертеж, схема) части земельного участка	Учетный номер части: 78:37:0017218:14/8
	
Масштаб 1: данные отсутствуют	Условные обозначения:

Государственный регистратор	ФГИС ЕГРН
полное наименование должности	инициалы, фамилия

М.П.

Выписка из Единого государственного реестра недвижимости об объекте недвижимости
Сведения о частях земельного участка

Земельный участок		
(вид объекта недвижимости)		
Лист № <u>4</u> Раздела <u>4</u>	Всего листов раздела <u>4</u> : _____	Всего листов выписки: _____
26.03.2021 № 99/2021/390192883		
Кадастровый номер:		78:37:0017218:14

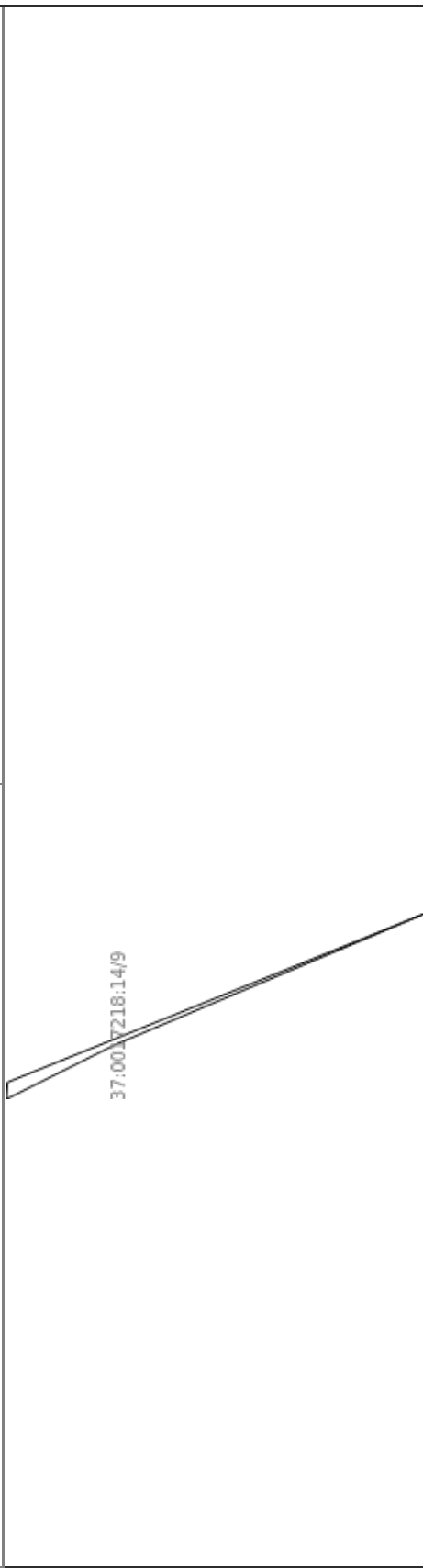
План (чертеж, схема) части земельного участка	Учетный номер части: 78:37:0017218:14/8
	
Масштаб 1: данные отсутствуют	Условные обозначения:

Государственный регистратор	ФГИС ЕГРН
полное наименование должности	инициалы, фамилия

М.П.

Выписка из Единого государственного реестра недвижимости об объекте недвижимости
Сведения о частях земельного участка

Земельный участок		
(вид объекта недвижимости)		
Лист № <u>4</u> Раздела <u>4</u>	Всего листов раздела <u>4</u> : _____	Всего листов выписки: _____
26.03.2021 № 99/2021/390192883		
Кадастровый номер:		78:37:0017218:14

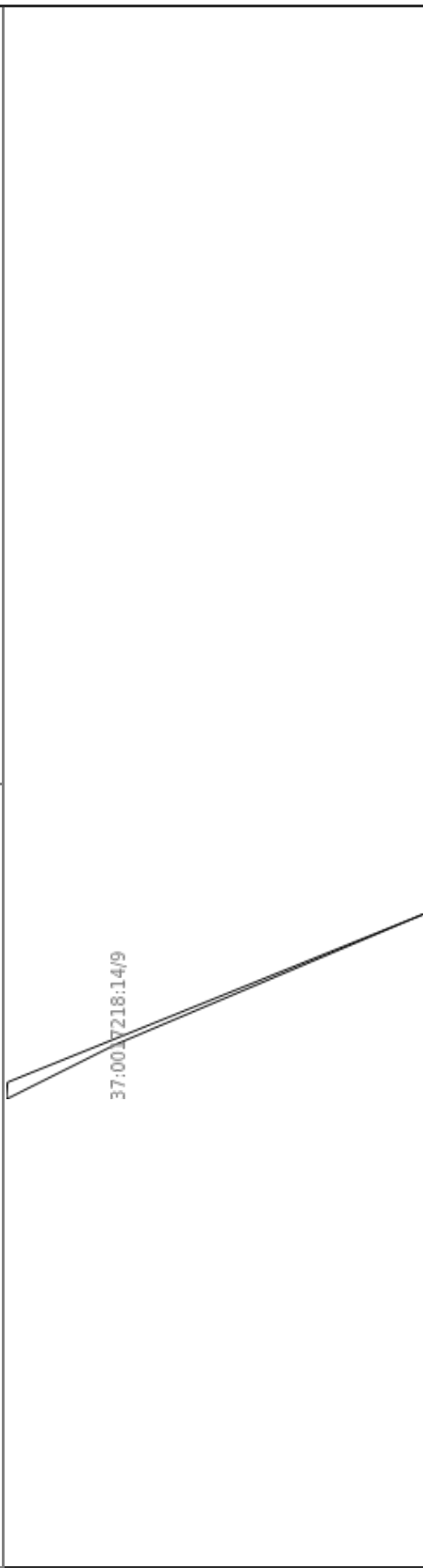
План (чертеж, схема) части земельного участка	Учетный номер части: 78:37:0017218:14/9
	
Масштаб 1: данные отсутствуют	Условные обозначения:

Государственный регистратор	ФГИС ЕГРН
полное наименование должности	инициалы, фамилия

М.П.

Выписка из Единого государственного реестра недвижимости об объекте недвижимости
Сведения о частях земельного участка

Земельный участок		
(вид объекта недвижимости)		
Лист № <u>4</u> Раздела <u>4</u>	Всего листов раздела <u>4</u> : _____	Всего листов выписки: _____
26.03.2021 № 99/2021/390192883		
Кадастровый номер:		78:37:0017218:14


План (чертеж, схема) части земельного участка	Учетный номер части: 78:37:0017218:14/9
	
Масштаб 1: данные отсутствуют	Условные обозначения:

Государственный регистратор	ФГИС ЕГРН
полное наименование должности	инициалы, фамилия

М.П.

Выписка из Единого государственного реестра недвижимости об объекте недвижимости
Сведения о частях земельного участка

Земельный участок		
(вид объекта недвижимости)		
Лист № <u>4</u> Раздела <u>4</u>	Всего листов раздела <u>4</u> : _____	Всего листов выписки: _____
26.03.2021 № 99/2021/390192883		
Кадастровый номер:		78:37:0017218:14


План (чертеж, схема) части земельного участка	Учетный номер части: 78:37:0017218:14/10
	
Масштаб 1: данные отсутствуют	Условные обозначения:

Государственный регистратор	ФГИС ЕГРН
полное наименование должности	инициалы, фамилия

М.П.

Выписка из Единого государственного реестра недвижимости об объекте недвижимости
Сведения о частях земельного участка

Земельный участок		
<small>(вид объекта недвижимости)</small>		
Лист № <u>4</u> Раздела <u>4</u>	Всего листов раздела <u>4</u> : _____	Всего листов выписки: _____
26.03.2021 № 99/2021/390192883		
Кадастровый номер:		78:37:0017218:14


План (чертеж, схема) части земельного участка	Учетный номер части: 78:37:0017218:14/10
	
Масштаб 1: данные отсутствуют	Условные обозначения:

Государственный регистратор	ФГИС ЕГРН
полное наименование должности	инициалы, фамилия

М.П.

Выписка из Единого государственного реестра недвижимости об объекте недвижимости
Сведения о частях земельного участка

Земельный участок		
(вид объекта недвижимости)		
Лист № <u>4</u> Раздела <u>4</u>	Всего листов раздела <u>4</u> : _____	Всего листов выписки: _____
26.03.2021 № 99/2021/390192883		
Кадастровый номер:		78:37:0017218:14


План (чертеж, схема) части земельного участка	Учетный номер части: 78:37:0017218:14/11
	
Масштаб 1: данные отсутствуют	Условные обозначения:

Государственный регистратор	ФГИС ЕГРН
полное наименование должности	инициалы, фамилия

М.П.

Выписка из Единого государственного реестра недвижимости об объекте недвижимости
Сведения о частях земельного участка

Земельный участок		
<small>(вид объекта недвижимости)</small>		
Лист № <u>4</u> Раздела <u>4</u>	Всего листов раздела <u>4</u> : _____	Всего листов выписки: _____
26.03.2021 № 99/2021/390192883		
Кадастровый номер:		78:37:0017218:14


План (чертеж, схема) части земельного участка	Учетный номер части: 78:37:0017218:14/11
	
Масштаб 1: данные отсутствуют	Условные обозначения:

Государственный регистратор	ФГИС ЕГРН
полное наименование должности	инициалы, фамилия

М.П.

Выписка из Единого государственного реестра недвижимости об объекте недвижимости
Сведения о частях земельного участка

Земельный участок		
<small>(вид объекта недвижимости)</small>		
Лист № <u>4</u> Раздела <u>4</u>	Всего листов раздела <u>4</u> : _____	Всего листов выписки: _____
26.03.2021 № 99/2021/390192883		
Кадастровый номер:		78:37:0017218:14


План (чертеж, схема) части земельного участка	Учетный номер части: 78:37:0017218:14/12
	
Масштаб 1: данные отсутствуют	Условные обозначения:

Государственный регистратор	ФГИС ЕГРН
полное наименование должности	инициалы, фамилия

М.П.

Выписка из Единого государственного реестра недвижимости об объекте недвижимости
Сведения о частях земельного участка

Земельный участок	
<small>(вид объекта недвижимости)</small>	
Лист № <u>4</u> Раздела <u>4</u>	Всего листов раздела <u>4</u> : _____ Всего листов выписки: _____
26.03.2021 № 99/2021/390192883	
Кадастровый номер: 78:37:0017218:14	

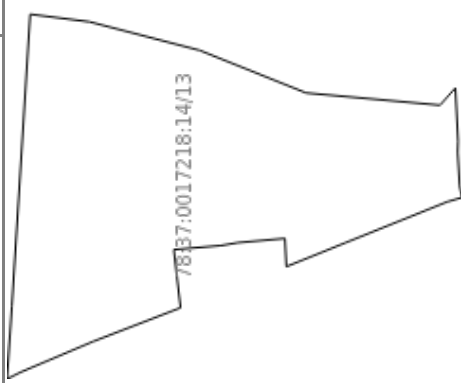
План (чертеж, схема) части земельного участка	Учетный номер части: 78:37:0017218:14/12
	
Масштаб 1: данные отсутствуют	Условные обозначения:

Государственный регистратор	ФГИС ЕГРН
полное наименование должности	подпись
	инициалы, фамилия

М.П.

Выписка из Единого государственного реестра недвижимости об объекте недвижимости
Сведения о частях земельного участка

Земельный участок		
(вид объекта недвижимости)		
Лист № <u>4</u> Раздела <u>4</u>	Всего листов раздела <u>4</u> : _____	Всего листов выписки: _____
26.03.2021 № 99/2021/390192883		
Кадастровый номер:		78:37:0017218:14

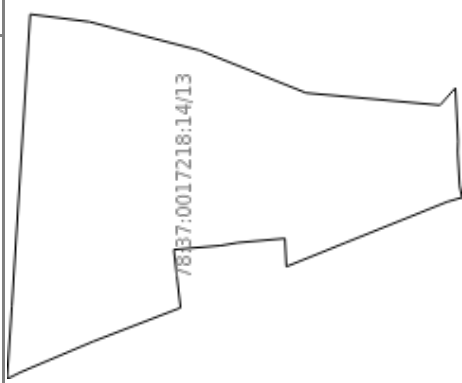
План (чертеж, схема) части земельного участка	Учетный номер части: 78:37:0017218:14/13
	
Масштаб 1: данные отсутствуют	Условные обозначения:

Государственный регистратор	ФГИС ЕГРН
полное наименование должности	инициалы, фамилия

М.П.

Выписка из Единого государственного реестра недвижимости об объекте недвижимости
Сведения о частях земельного участка

Земельный участок		
(вид объекта недвижимости)		
Лист № <u>4</u> Раздела <u>4</u>	Всего листов раздела <u>4</u> : _____	Всего листов выписки: _____
26.03.2021 № 99/2021/390192883		
Кадастровый номер:		78:37:0017218:14

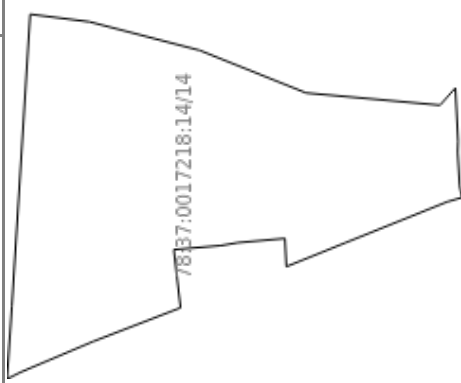
План (чертеж, схема) части земельного участка	Учетный номер части: 78:37:0017218:14/13
	
Масштаб 1: данные отсутствуют	Условные обозначения:

Государственный регистратор	ФГИС ЕГРН
полное наименование должности	инициалы, фамилия

М.П.

Выписка из Единого государственного реестра недвижимости об объекте недвижимости
Сведения о частях земельного участка

Земельный участок		
(вид объекта недвижимости)		
Лист № <u>4</u> Раздела <u>4</u>	Всего листов раздела <u>4</u> : _____	Всего листов выписки: _____
26.03.2021 № 99/2021/390192883		
Кадастровый номер:		78:37:0017218:14

План (чертеж, схема) части земельного участка	Учетный номер части: 78:37:0017218:14/14
	
Масштаб 1: данные отсутствуют	Условные обозначения:

Государственный регистратор	ФГИС ЕГРН
полное наименование должности	подпись
	инициалы, фамилия

М.П.

Выписка из Единого государственного реестра недвижимости об объекте недвижимости
Сведения о частях земельного участка

Земельный участок		
(вид объекта недвижимости)		
Лист № <u>4.1</u> Раздела <u>4.1</u>	Всего листов раздела <u>4.1</u> :	Всего листов выписки: _____
26.03.2021 № 99/2021/390192883		
Кадастровый номер:		78:37:0017218:14

Учетный номер части	Площадь (м ²)	Содержание ограничения в использовании или ограничения права на объект недвижимости или обременения объекта недвижимости
1	2	3
3	213	Ограничения прав на земельный участок, предусмотренные статьями 56, 56.1 Земельного кодекса Российской Федерации
3	213	Ограничения прав на земельный участок, предусмотренные статьями 56, 56.1 Земельного кодекса Российской Федерации
4	4670	Ограничения прав на земельный участок, предусмотренные статьями 56, 56.1 Земельного кодекса Российской Федерации
4	4670	Ограничения прав на земельный участок, предусмотренные статьями 56, 56.1 Земельного кодекса Российской Федерации
5	8029	Ограничения прав на земельный участок, предусмотренные статьями 56, 56.1 Земельного кодекса Российской Федерации
5	8029	Ограничения прав на земельный участок, предусмотренные статьями 56, 56.1 Земельного кодекса Российской Федерации
6	19047	Ограничения прав на земельный участок, предусмотренные статьями 56, 56.1 Земельного кодекса Российской Федерации
6	19047	Ограничения прав на земельный участок, предусмотренные статьями 56, 56.1 Земельного кодекса Российской Федерации

Государственный регистратор	ФГИС ЕГРН
полное наименование должности	подпись
	инициалы, фамилия

М.П.

Выписка из Единого государственного реестра недвижимости об объекте недвижимости
Сведения о частях земельного участка

Земельный участок	
(вид объекта недвижимости)	
Лист № <u>4.1</u> Раздела <u>4.1</u>	Всего листов раздела <u>4.1</u> : _____ Всего листов выписки: _____
26.03.2021 № 99/2021/390192883	
Кадастровый номер: 78:37:0017218:14	

Учетный номер части	Площадь (м ²)	Содержание ограничения в использовании или ограничения права на объект недвижимости или обременения объекта недвижимости
1	2	3
7	4	Ограничения прав на земельный участок, предусмотренные статьями 56, 56.1 Земельного кодекса Российской Федерации
7	4	Ограничения прав на земельный участок, предусмотренные статьями 56, 56.1 Земельного кодекса Российской Федерации
8	1	Ограничения прав на земельный участок, предусмотренные статьями 56, 56.1 Земельного кодекса Российской Федерации
8	1	Ограничения прав на земельный участок, предусмотренные статьями 56, 56.1 Земельного кодекса Российской Федерации
9	2	Ограничения прав на земельный участок, предусмотренные статьями 56, 56.1 Земельного кодекса Российской Федерации
9	2	Ограничения прав на земельный участок, предусмотренные статьями 56, 56.1 Земельного кодекса Российской Федерации
10	264	Ограничения прав на земельный участок, предусмотренные статьей 56 Земельного кодекса Российской Федерации, 78.37.2.99, Постановление Правительства РФ "О порядке установления охранных зон объектов электросетевого хозяйства и особых условий использования земельных участков, расположенных в границах таких зон" № 160 от 24.02.2009
10	264	Ограничения прав на земельный участок, предусмотренные статьями 56, 56.1 Земельного кодекса Российской Федерации, Постановление Правительства РФ "О порядке установления охранных зон объектов электросетевого хозяйства и особых условий использования земельных участков, расположенных в границах таких зон" № 160 от 24.02.2009, срок действия: 26.06.2019

Государственный регистратор	ФГИС ЕГРН
полное наименование должности	подпись инициалы, фамилия

М.П.

Выписка из Единого государственного реестра недвижимости об объекте недвижимости
Сведения о частях земельного участка

Земельный участок	
(вид объекта недвижимости)	
Лист № <u>4.1</u> Раздела <u>4.1</u>	Всего листов раздела <u>4.1</u> : _____
Всего листов выписки: _____	
26.03.2021 № 99/2021/390192883	
Кадастровый номер: 78:37:0017218:14	

Учетный номер части	Площадь (м ²)	Содержание ограничения в использовании или ограничения права на объект недвижимости или обременения объекта недвижимости
1	2	3
11	8028	Ограничения прав на земельный участок, предусмотренные статьей 56 Земельного кодекса Российской Федерации, 78.37.2.108, Постановление Правительства РФ "О порядке установления охранных зон объектов электросетевого хозяйства и особых условий использования земельных участков, расположенных в границах таких зон" № 160 от 24.02.2009
11	8028	Ограничения прав на земельный участок, предусмотренные статьями 56, 56.1 Земельного кодекса Российской Федерации, Постановление Правительства РФ "О порядке установления охранных зон объектов электросетевого хозяйства и особых условий использования земельных участков, расположенных в границах таких зон" № 160 от 24.02.2009, срок действия: 30.10.2019
12	7838	Ограничения прав на земельный участок, предусмотренные статьей 56 Земельного кодекса Российской Федерации, 78.37.2.110, Карта (план) № - от 11.11.2019
12	7838	Ограничения прав на земельный участок, предусмотренные статьями 56, 56.1 Земельного кодекса Российской Федерации, Карта (план) № - от 11.11.2019, срок действия: 27.05.2020
13	4614	Ограничения прав на земельный участок, предусмотренные статьей 56 Земельного кодекса Российской Федерации, 78.37.2.121, Распоряжение "Об утверждении местоположения береговой линии (границы водного объекта), границы водоохранной зоны и границы прибрежной защитной полосы реки Ижоры (ИД 1333) на территории Санкт-Петербурга № 291-р от 25.06.2019
13	4614	Ограничения прав на земельный участок, предусмотренные статьями 56, 56.1 Земельного кодекса Российской Федерации, Распоряжение "Об утверждении местоположения береговой линии (границы водного объекта), границы водоохранной зоны и границы прибрежной защитной полосы реки Ижоры (ИД 1333) на территории Санкт-Петербурга № 291-р от 25.06.2019, срок действия: 21.08.2020
14	0	Ограничения прав на земельный участок, предусмотренные статьями 56, 56.1 Земельного кодекса Российской Федерации, Распоряжение "Об утверждении местоположения береговой линии (границы водного объекта), границы водоохранной зоны и границы прибрежной защитной полосы реки Ижоры (ИД 1333) на территории Санкт-Петербурга № 291-р от 25.06.2019, срок действия: 07.12.2020

Государственный регистратор	ФГИС ЕГРН
полное наименование должности	инициалы, фамилия
	М.П.

Выписка из Единого государственного реестра недвижимости об объекте недвижимости
Сведения о частях земельного участка

Земельный участок		
(вид объекта недвижимости)		
Лист № <u> </u> Раздела <u>4.2</u>	Всего листов раздела 4.2 : <u> </u>	Всего разделов: <u> </u>
26.03.2021 № 99/2021/390192883		Всего листов выписки: <u> </u>
Кадастровый номер:		78:37:0017218:14

Сведения о характерных точках границы части (частей) земельного участка				
Учетный номер части: 3				
Система координат: мек 64				
Зона №				
Номер точки	Координаты, м		Описание закрепления на местности	Средняя квадратическая погрешность определения координат характерных точек границы части земельного участка, м
	X	Y		
1	2	3	4	5
19	75670.64	129716.06	данные отсутствуют	данные отсутствуют
20	75669.3	129695.87	данные отсутствуют	данные отсутствуют
21	75668.59	129688.52	данные отсутствуют	данные отсутствуют
22	75666.19	129651.13	данные отсутствуют	данные отсутствуют
23	75665.83	129648.7	данные отсутствуют	данные отсутствуют
24	75665.11	129636.15	данные отсутствуют	данные отсутствуют
25	75664.85	129628.7	данные отсутствуют	данные отсутствуют
47	75663	129606.11	данные отсутствуют	данные отсутствуют
27	75662.67	129596.23	данные отсутствуют	данные отсутствуют
48	75662	129591.16	данные отсутствуют	данные отсутствуют
29	75661.62	129581.11	данные отсутствуют	данные отсутствуют
30	75661.05	129576.34	данные отсутствуют	данные отсутствуют
31	75660.46	129563.7	данные отсутствуют	данные отсутствуют
32	75659.26	129538.76	данные отсутствуют	данные отсутствуют
33	75658.63	129526.09	данные отсутствуют	данные отсутствуют
34	75658.71	129523.58	данные отсутствуют	данные отсутствуют
Государственный регистратор			ФГИС ЕГРН	
полное наименование должности			инициалы, фамилия	

М.П.

подпись

Выписка из Единого государственного реестра недвижимости об объекте недвижимости
Сведения о частях земельного участка

Земельный участок	
(вид объекта недвижимости)	
Лист № <u>4.2</u> Раздела <u>4.2</u>	Всего листов раздела <u>4.2</u> : _____
26.03.2021 № 99/2021/390192883	Всего листов выписки: _____
Кадастровый номер:	78:37:0017218:14

Номер точки	Координаты, м		Описание закрепления на местности	Средняя квадратическая погрешность определения координат характерных точек границы части земельного участка, м
	X	Y		
1	2	3	4	5
49	75658.41	129518.34	данные отсутствуют	данные отсутствуют
50	75671.82	129715.98	данные отсутствуют	данные отсутствуют
19	75670.64	129716.06	данные отсутствуют	данные отсутствуют

Государственный регистратор	ФГИС ЕГРН
полное наименование должности	инициалы, фамилия
	подпись

М.П.

Выписка из Единого государственного реестра недвижимости об объекте недвижимости
Сведения о частях земельного участка

Земельный участок		(вид объекта недвижимости)	
Лист №	Раздела 4.2	Всего листов раздела 4.2 :	Всего листов выписки:
26.03.2021 № 99/2021/390192883		78:37:0017218:14	
Кадастровый номер:			
Сведения о характерных точках границы части (частей) земельного участка			
Учетный номер части: 3			
Система координат: МСК-05			
Зона №			
Номер точки	Координаты, м		Средняя квадратическая погрешность определения координат характерных точек границы части земельного участка, м
	X	Y	
1	2	3	5
19	75670.64	129716.06	данные отсутствуют
20	75669.3	129695.87	данные отсутствуют
21	75668.59	129688.52	данные отсутствуют
22	75666.19	129651.13	данные отсутствуют
23	75665.83	129648.7	данные отсутствуют
24	75665.11	129636.15	данные отсутствуют
25	75664.85	129628.7	данные отсутствуют
26	75663	129606.11	данные отсутствуют
27	75662.67	129596.23	данные отсутствуют
28	75662	129591.16	данные отсутствуют
29	75661.62	129581.11	данные отсутствуют
30	75661.05	129576.34	данные отсутствуют
31	75660.46	129563.7	данные отсутствуют
32	75659.26	129538.76	данные отсутствуют
33	75658.63	129526.09	данные отсутствуют
34	75658.71	129523.58	данные отсутствуют
Государственный регистратор			ФГИС ЕГРН
полное наименование должности			инициалы, фамилия
			подпись
			М.П.

Выписка из Единого государственного реестра недвижимости об объекте недвижимости
Сведения о частях земельного участка

Земельный участок	
(вид объекта недвижимости)	
Лист № <u>4.2</u> Раздела <u>4.2</u>	Всего листов выписки: _____
Всего листов раздела <u>4.2</u> : _____	Всего разделов: _____
26.03.2021 № 99/2021/390192883	
Кадастровый номер:	78:37:0017218:14

Номер точки	Координаты, м		Описание закрепления на местности	Средняя квадратическая погрешность определения координат характерных точек границы части земельного участка, м
	X	Y		
1	2	3	4	5
49	75658.41	129518.34	данные отсутствуют	данные отсутствуют
50	75671.82	129715.98	данные отсутствуют	данные отсутствуют
19	75670.64	129716.06	данные отсутствуют	данные отсутствуют

Государственный регистратор	ФГИС ЕГРН
полное наименование должности	инициалы, фамилия
	подпись

М.П.

Выписка из Единого государственного реестра недвижимости об объекте недвижимости
Сведения о частях земельного участка

Земельный участок		(вид объекта недвижимости)	
Лист №	Раздела 4.2	Всего листов раздела 4.2 : _____	Всего листов выписки: _____
26.03.2021 № 99/2021/390192883		78:37:0017218:14	
Кадастровый номер:			
Сведения о характерных точках границы части (частей) земельного участка			
Учетный номер части: 4			
Система координат: мск 64			
Зона №			
Номер точки	Координаты, м		Средняя квадратическая погрешность определения координат характерных точек границы части земельного участка, м
	X	Y	
1	2	3	5
32	75659.26	129538.76	данные отсутствуют
33	75658.63	129526.09	данные отсутствуют
34	75658.71	129523.58	данные отсутствуют
35	75658.28	129516.04	данные отсутствуют
36	75657.75	129513.44	данные отсутствуют
37	75661.06	129512.47	данные отсутствуют
38	75683.91	129503.25	данные отсутствуют
39	75696.93	129497.98	данные отсутствуют
40	75697.23	129504.28	данные отсутствуют
41	75707.7	129503.34	данные отсутствуют
42	75711.51	129502.68	данные отсутствуют
43	75722.02	129501.79	данные отсутствуют
44	75720.53	129488.78	данные отсутствуют
45	75740.09	129481.22	данные отсутствуют
46	75756.27	129474.35	данные отсутствуют
1	75759.24	129472.86	данные отсутствуют
Государственный регистратор			ФГИС ЕГРН
полное наименование должности			подпись
			инициалы, фамилия

М.П.

Выписка из Единого государственного реестра недвижимости об объекте недвижимости
Сведения о частях земельного участка

Земельный участок	
(вид объекта недвижимости)	
Лист № <u>4.2</u> Раздела <u>4.2</u>	Всего листов раздела <u>4.2</u> : _____
Всего листов выписки: _____	
26.03.2021 № 99/2021/390192883	
Кадастровый номер: <u>78:37:0017218:14</u>	

Номер точки	Координаты, м			Описание закрепления на местности	Средняя квадратическая погрешность определения координат характерных точек границы части земельного участка, м
	X	Y	Z		
1	2	3	4		5
2	75758.13	129489.25		данные отсутствуют	данные отсутствуют
51	75754.04	129554.69		данные отсутствуют	данные отсутствуют
52	75749.51	129554.15		данные отсутствуют	данные отсутствуют
53	75733.27	129550.92		данные отсутствуют	данные отсутствуют
54	75717.37	129546.48		данные отсутствуют	данные отсутствуют
55	75709.92	129543.81		данные отсутствуют	данные отсутствуют
56	75707.03	129542.7		данные отсутствуют	данные отсутствуют
57	75678.56	129535.91		данные отсутствуют	данные отсутствуют
58	75675.01	129535.58		данные отсутствуют	данные отсутствуют
59	75664.89	129534.47		данные отсутствуют	данные отсутствуют
60	75659.36	129540.9		данные отсутствуют	данные отсутствуют
32	75659.26	129538.76		данные отсутствуют	данные отсутствуют

Государственный регистратор	ФГИС ЕГРН
полное наименование должности	инициалы, фамилия

М.П.

подпись

Выписка из Единого государственного реестра недвижимости об объекте недвижимости
Сведения о частях земельного участка

Земельный участок		(вид объекта недвижимости)	
Лист №	Раздела 4.2	Всего листов раздела 4.2 :	Всего листов выписки:
26.03.2021 № 99/2021/390192883		78:37:0017218:14	
Кадастровый номер:			
Сведения о характерных точках границы части (частей) земельного участка			
Учетный номер части: 4			
Система координат: МСК-05			
Зона №			
Номер точки	Координаты, м		Средняя квадратическая погрешность определения координат характерных точек границы части земельного участка, м
	X	Y	
1	2	3	5
32	75659.26	129538.76	данные отсутствуют
33	75658.63	129526.09	данные отсутствуют
34	75658.71	129523.58	данные отсутствуют
35	75658.28	129516.04	данные отсутствуют
36	75657.75	129513.44	данные отсутствуют
37	75661.06	129512.47	данные отсутствуют
38	75683.91	129503.25	данные отсутствуют
39	75696.93	129497.98	данные отсутствуют
40	75697.23	129504.28	данные отсутствуют
41	75707.7	129503.34	данные отсутствуют
42	75711.51	129502.68	данные отсутствуют
43	75722.02	129501.79	данные отсутствуют
44	75720.53	129488.78	данные отсутствуют
45	75740.09	129481.22	данные отсутствуют
46	75756.27	129474.35	данные отсутствуют
1	75759.24	129472.86	данные отсутствуют
Государственный регистратор			ФГИС ЕГРН
полное наименование должности			инициалы, фамилия
			подпись
			М.П.

Выписка из Единого государственного реестра недвижимости об объекте недвижимости
Сведения о частях земельного участка

Земельный участок			
(вид объекта недвижимости)			
Лист №	Раздела 4.2	Всего листов раздела 4.2:	Всего листов выписки:
26.03.2021	№ 99/2021/390192883		
Кадастровый номер:		78:37:0017218:14	

Номер точки	Координаты, м			Описание закрепления на местности	Средняя квадратическая погрешность определения координат характерных точек границы части земельного участка, м
	X	Y	Z		
1	2	3	4		5
2	75758.13	129489.25		данные отсутствуют	данные отсутствуют
51	75754.04	129554.69		данные отсутствуют	данные отсутствуют
52	75749.51	129554.15		данные отсутствуют	данные отсутствуют
53	75733.27	129550.92		данные отсутствуют	данные отсутствуют
54	75717.37	129546.48		данные отсутствуют	данные отсутствуют
55	75709.92	129543.81		данные отсутствуют	данные отсутствуют
56	75707.03	129542.7		данные отсутствуют	данные отсутствуют
57	75678.56	129535.91		данные отсутствуют	данные отсутствуют
58	75675.01	129535.58		данные отсутствуют	данные отсутствуют
59	75664.89	129534.47		данные отсутствуют	данные отсутствуют
60	75659.36	129540.9		данные отсутствуют	данные отсутствуют
32	75659.26	129538.76		данные отсутствуют	данные отсутствуют

Государственный регистратор	ФГИС ЕГРН
полное наименование должности	инициалы, фамилия
	подпись
	М.П.

Выписка из Единого государственного реестра недвижимости об объекте недвижимости
Сведения о частях земельного участка

Земельный участок			
(вид объекта недвижимости)			
Лист № _____	Раздела 4.2	Всего листов выписки: _____	
Всего листов раздела 4.2 : _____		Всего разделов: _____	
26.03.2021 № 99/2021/390192883			
Кадастровый номер:		78:37:0017218:14	
Сведения о характерных точках границы части (частей) земельного участка			
Учетный номер части: 5			
Система координат: мск 64			
Зона № _____			
Номер точки	Координаты, м		Средняя квадратическая погрешность определения координат характерных точек земельного участка, м
	X	Y	
1	2	3	5
3	75753.28	129566.87	данные отсутствуют
4	75752.25	129578.77	данные отсутствуют
5	75750.14	129618.69	данные отсутствуют
6	75748.84	129638.87	данные отсутствуют
7	75746.29	129673.88	данные отсутствуют
8	75745.49	129691.24	данные отсутствуют
9	75744.39	129711.45	данные отсутствуют
10	75728.28	129712.29	данные отсутствуют
11	75725.8	129712.22	данные отсутствуют
12	75718.15	129713.02	данные отсутствуют
13	75710.77	129713.5	данные отсутствуют
14	75703.25	129713.79	данные отсутствуют
61	75693.56	129714.58	данные отсутствуют
62	75735.15	129557.52	данные отсутствуют
63	75700.44	129503.99	данные отсутствуют
41	75707.7	129503.34	данные отсутствуют
Государственный регистратор			ФГИС ЕГРН
полное наименование должности		подпись	инициалы, фамилия
			М.П.

Выписка из Единого государственного реестра недвижимости об объекте недвижимости
Сведения о частях земельного участка

Земельный участок	
(вид объекта недвижимости)	
Лист № <u>4.2</u> Раздела <u>4.2</u>	Всего листов раздела <u>4.2</u> : _____
Всего листов выписки: _____	
26.03.2021 № 99/2021/390192883	
Кадастровый номер: <u>78:37:0017218:14</u>	

Номер точки	Координаты, м		Описание закрепления на местности	Средняя квадратическая погрешность определения координат характерных точек границы части земельного участка, м
	X	Y		
1	2	3	4	5
42	75711.51	129502.68	данные отсутствуют	данные отсутствуют
43	75722.02	129501.79	данные отсутствуют	данные отсутствуют
44	75720.53	129488.78	данные отсутствуют	данные отсутствуют
45	75740.09	129481.22	данные отсутствуют	данные отсутствуют
64	75744.14	129479.5	данные отсутствуют	данные отсутствуют
65	75757.46	129500.02	данные отсутствуют	данные отсутствуют
3	75753.28	129566.87	данные отсутствуют	данные отсутствуют

Государственный регистратор	ФГИС ЕГРН
полное наименование должности	инициалы, фамилия
	подпись

М.П.

Выписка из Единого государственного реестра недвижимости об объекте недвижимости
Сведения о частях земельного участка

Земельный участок		(вид объекта недвижимости)	
Лист №	Раздела 4.2	Всего листов раздела 4.2:	Всего листов выписки:
26.03.2021 № 99/2021/390192883		78:37:0017218:14	
Кадастровый номер:			
Сведения о характерных точках границы части (частей) земельного участка			
Учетный номер части: 5			
Система координат: МСК-05			
Зона №			
Номер точки	Координаты, м		Средняя квадратическая погрешность определения координат характерных точек границы части земельного участка, м
	X	Y	
1	2	3	5
3	75753.28	129566.87	данные отсутствуют
4	75752.25	129578.77	данные отсутствуют
5	75750.14	129618.69	данные отсутствуют
6	75748.84	129638.87	данные отсутствуют
7	75746.29	129673.88	данные отсутствуют
8	75745.49	129691.24	данные отсутствуют
9	75744.39	129711.45	данные отсутствуют
10	75728.28	129712.29	данные отсутствуют
11	75725.8	129712.22	данные отсутствуют
12	75718.15	129713.02	данные отсутствуют
13	75710.77	129713.5	данные отсутствуют
14	75703.25	129713.79	данные отсутствуют
61	75693.56	129714.58	данные отсутствуют
62	75735.15	129557.52	данные отсутствуют
63	75700.44	129503.99	данные отсутствуют
41	75707.7	129503.34	данные отсутствуют
Государственный регистратор			ФГИС ЕГРН
полное наименование должности			подпись
			инициалы, фамилия
			М.П.

Выписка из Единого государственного реестра недвижимости об объекте недвижимости
Сведения о частях земельного участка

Земельный участок	
(вид объекта недвижимости)	
Лист № <u>4.2</u> Раздела <u>4.2</u>	Всего листов раздела <u>4.2</u> : _____
Всего листов выписки: _____	
26.03.2021 № 99/2021/390192883	
Кадастровый номер: <u>78:37:0017218:14</u>	

Номер точки	Координаты, м		Описание закрепления на местности	Средняя квадратическая погрешность определения координат характерных точек границы части земельного участка, м
	X	Y		
1	2	3	4	5
42	75711.51	129502.68	данные отсутствуют	данные отсутствуют
43	75722.02	129501.79	данные отсутствуют	данные отсутствуют
44	75720.53	129488.78	данные отсутствуют	данные отсутствуют
45	75740.09	129481.22	данные отсутствуют	данные отсутствуют
64	75744.14	129479.5	данные отсутствуют	данные отсутствуют
65	75757.46	129500.02	данные отсутствуют	данные отсутствуют
3	75753.28	129566.87	данные отсутствуют	данные отсутствуют

Государственный регистратор	ФГИС ЕГРН
полное наименование должности	инициалы, фамилия

М.П.

подпись

Выписка из Единого государственного реестра недвижимости об объекте недвижимости
Сведения о частях земельного участка

Земельный участок		(вид объекта недвижимости)	
Лист №	Раздела 4.2	Всего листов раздела 4.2 :	Всего листов выписки: _____
26.03.2021 № 99/2021/390192883		78:37:0017218:14	
Кадастровый номер:			
Сведения о характерных точках границы части (частей) земельного участка			
Учетный номер части: 6			
Система координат: мск 64			
Зона №			
Номер точки	Координаты, м		Средняя квадратическая погрешность определения координат характерных точек границы части земельного участка, м
	X	Y	
1	2	3	5
1	75759.24	129472.86	данные отсутствуют
2	75758.13	129489.25	данные отсутствуют
3	75753.28	129566.87	данные отсутствуют
4	75752.25	129578.77	данные отсутствуют
5	75750.14	129618.69	данные отсутствуют
6	75748.84	129638.87	данные отсутствуют
7	75746.29	129673.88	данные отсутствуют
8	75745.49	129691.24	данные отсутствуют
9	75744.39	129711.45	данные отсутствуют
10	75728.28	129712.29	данные отсутствуют
11	75725.8	129712.22	данные отсутствуют
12	75718.15	129713.02	данные отсутствуют
13	75710.77	129713.5	данные отсутствуют
14	75703.25	129713.79	данные отсутствуют
15	75693.04	129714.62	данные отсутствуют
16	75685.6	129714.9	данные отсутствуют
Государственный регистратор			ФГИС ЕГРН
полное наименование должности			инициалы, фамилия
			подпись
			М.П.

Выписка из Единого государственного реестра недвижимости об объекте недвижимости
Сведения о частях земельного участка

Земельный участок	
(вид объекта недвижимости)	
Лист № <u>4.2</u> Раздела <u>4.2</u>	Всего листов раздела <u>4.2</u> : _____
Всего листов выписки: _____	
26.03.2021 № 99/2021/390192883	
Кадастровый номер: <u>78:37:0017218:14</u>	

Номер точки	Координаты, м		Описание закрепления на местности	Средняя квадратическая погрешность определения координат характерных точек границы части земельного участка, м
	X	Y		
1	2	3	4	5
17	75680.67	129715.52	данные отсутствуют	данные отсутствуют
18	75672.98	129715.9	данные отсутствуют	данные отсутствуют
19	75670.64	129716.06	данные отсутствуют	данные отсутствуют
20	75669.3	129695.87	данные отсутствуют	данные отсутствуют
21	75668.59	129688.52	данные отсутствуют	данные отсутствуют
22	75666.19	129651.13	данные отсутствуют	данные отсутствуют
23	75665.83	129648.7	данные отсутствуют	данные отсутствуют
24	75665.11	129636.15	данные отсутствуют	данные отсутствуют
25	75664.85	129628.7	данные отсутствуют	данные отсутствуют
47	75663	129606.11	данные отсутствуют	данные отсутствуют
27	75662.67	129596.23	данные отсутствуют	данные отсутствуют
48	75662	129591.16	данные отсутствуют	данные отсутствуют
29	75661.62	129581.11	данные отсутствуют	данные отсутствуют
30	75661.05	129576.34	данные отсутствуют	данные отсутствуют
31	75660.46	129563.7	данные отсутствуют	данные отсутствуют
32	75659.26	129538.76	данные отсутствуют	данные отсутствуют
33	75658.63	129526.09	данные отсутствуют	данные отсутствуют

Государственный регистратор	ФГИС ЕГРН
полное наименование должности	инициалы, фамилия
	подпись

М.П.

Выписка из Единого государственного реестра недвижимости об объекте недвижимости
Сведения о частях земельного участка

Земельный участок	
(вид объекта недвижимости)	
Лист № <u>4.2</u> Раздела <u>4.2</u>	Всего листов раздела <u>4.2</u> : _____
Всего листов выписки: _____	
26.03.2021 № 99/2021/390192883	
Кадастровый номер: <u>78:37:0017218:14</u>	

Номер точки	Координаты, м		Описание закрепления на местности	Средняя квадратическая погрешность определения координат характерных точек границы части земельного участка, м
	X	Y		
1	2	3	4	5
34	75658.71	129523.58	данные отсутствуют	данные отсутствуют
35	75658.28	129516.04	данные отсутствуют	данные отсутствуют
36	75657.75	129513.44	данные отсутствуют	данные отсутствуют
37	75661.06	129512.47	данные отсутствуют	данные отсутствуют
38	75683.91	129503.25	данные отсутствуют	данные отсутствуют
39	75696.93	129497.98	данные отсутствуют	данные отсутствуют
40	75697.23	129504.28	данные отсутствуют	данные отсутствуют
41	75707.7	129503.34	данные отсутствуют	данные отсутствуют
42	75711.51	129502.68	данные отсутствуют	данные отсутствуют
43	75722.02	129501.79	данные отсутствуют	данные отсутствуют
44	75720.53	129488.78	данные отсутствуют	данные отсутствуют
45	75740.09	129481.22	данные отсутствуют	данные отсутствуют
46	75756.27	129474.35	данные отсутствуют	данные отсутствуют
1	75759.24	129472.86	данные отсутствуют	данные отсутствуют

Государственный регистратор	ФГИС ЕГРН
полное наименование должности	инициалы, фамилия

М.П.

подпись

Выписка из Единого государственного реестра недвижимости об объекте недвижимости
Сведения о частях земельного участка

Земельный участок		(вид объекта недвижимости)	
Лист №	Раздела 4.2	Всего листов раздела 4.2 :	Всего листов выписки: _____
26.03.2021 № 99/2021/390192883		78:37:0017218:14	
Кадастровый номер:			
Сведения о характерных точках границы части (частей) земельного участка			
Учетный номер части: 6			
Система координат: МСК-05			
Зона №			
Номер точки	Координаты, м		Средняя квадратическая погрешность определения координат характерных точек границы части земельного участка, м
	X	Y	
1	2	3	5
1	75759.24	129472.86	данные отсутствуют
2	75758.13	129489.25	данные отсутствуют
3	75753.28	129566.87	данные отсутствуют
4	75752.25	129578.77	данные отсутствуют
5	75750.14	129618.69	данные отсутствуют
6	75748.84	129638.87	данные отсутствуют
7	75746.29	129673.88	данные отсутствуют
8	75745.49	129691.24	данные отсутствуют
9	75744.39	129711.45	данные отсутствуют
10	75728.28	129712.29	данные отсутствуют
11	75725.8	129712.22	данные отсутствуют
12	75718.15	129713.02	данные отсутствуют
13	75710.77	129713.5	данные отсутствуют
14	75703.25	129713.79	данные отсутствуют
15	75693.04	129714.62	данные отсутствуют
16	75685.6	129714.9	данные отсутствуют
Государственный регистратор			ФГИС ЕГРН
полное наименование должности			инициалы, фамилия
			подпись
			М.П.

Выписка из Единого государственного реестра недвижимости об объекте недвижимости
Сведения о частях земельного участка

Земельный участок	
(вид объекта недвижимости)	
Лист № <u>4.2</u> Раздела <u>4.2</u>	Всего листов раздела <u>4.2</u> : _____
Всего листов выписки: _____	
26.03.2021 № 99/2021/390192883	
Кадастровый номер: <u>78:37:0017218:14</u>	

Номер точки	Координаты, м		Описание закрепления на местности	Средняя квадратическая погрешность определения координат характерных точек границы части земельного участка, м
	X	Y		
1	2	3	4	5
17	75680.67	129715.52	данные отсутствуют	данные отсутствуют
18	75672.98	129715.9	данные отсутствуют	данные отсутствуют
19	75670.64	129716.06	данные отсутствуют	данные отсутствуют
20	75669.3	129695.87	данные отсутствуют	данные отсутствуют
21	75668.59	129688.52	данные отсутствуют	данные отсутствуют
22	75666.19	129651.13	данные отсутствуют	данные отсутствуют
23	75665.83	129648.7	данные отсутствуют	данные отсутствуют
24	75665.11	129636.15	данные отсутствуют	данные отсутствуют
25	75664.85	129628.7	данные отсутствуют	данные отсутствуют
26	75663	129606.11	данные отсутствуют	данные отсутствуют
27	75662.67	129596.23	данные отсутствуют	данные отсутствуют
28	75662	129591.16	данные отсутствуют	данные отсутствуют
29	75661.62	129581.11	данные отсутствуют	данные отсутствуют
30	75661.05	129576.34	данные отсутствуют	данные отсутствуют
31	75660.46	129563.7	данные отсутствуют	данные отсутствуют
32	75659.26	129538.76	данные отсутствуют	данные отсутствуют
33	75658.63	129526.09	данные отсутствуют	данные отсутствуют
Государственный регистратор			ФГИС ЕГРН	
полное наименование должности			инициалы, фамилия	
			подпись	
			М.П.	

Выписка из Единого государственного реестра недвижимости об объекте недвижимости
Сведения о частях земельного участка

Земельный участок	
(вид объекта недвижимости)	
Лист № <u>4.2</u> Раздела <u>4.2</u>	Всего листов раздела <u>4.2</u> : _____
Всего листов выписки: _____	
26.03.2021 № 99/2021/390192883	
Кадастровый номер: <u>78:37:0017218:14</u>	

Номер точки	Координаты, м		Описание закрепления на местности	Средняя квадратическая погрешность определения координат характерных точек границы части земельного участка, м
	X	Y		
1	2	3	4	5
34	75658.71	129523.58	данные отсутствуют	данные отсутствуют
35	75658.28	129516.04	данные отсутствуют	данные отсутствуют
36	75657.75	129513.44	данные отсутствуют	данные отсутствуют
37	75661.06	129512.47	данные отсутствуют	данные отсутствуют
38	75683.91	129503.25	данные отсутствуют	данные отсутствуют
39	75696.93	129497.98	данные отсутствуют	данные отсутствуют
40	75697.23	129504.28	данные отсутствуют	данные отсутствуют
41	75707.7	129503.34	данные отсутствуют	данные отсутствуют
42	75711.51	129502.68	данные отсутствуют	данные отсутствуют
43	75722.02	129501.79	данные отсутствуют	данные отсутствуют
44	75720.53	129488.78	данные отсутствуют	данные отсутствуют
45	75740.09	129481.22	данные отсутствуют	данные отсутствуют
46	75756.27	129474.35	данные отсутствуют	данные отсутствуют
1	75759.24	129472.86	данные отсутствуют	данные отсутствуют

Государственный регистратор	ФГИС ЕГРН
полное наименование должности	инициалы, фамилия

М.П.

подпись

ФГИС ЕГРН

инициалы, фамилия

Выписка из Единого государственного реестра недвижимости об объекте недвижимости
Сведения о частях земельного участка

Земельный участок				
(вид объекта недвижимости)				
Лист № _____	Раздела 4.2	Всего листов раздела 4.2 : _____		
Всего листов выписки: _____		Всего разделов: _____		
26.03.2021 № 99/2021/390192883		78:37:0017218:14		
Кадастровый номер:				
Сведения о характерных точках границы части (частей) земельного участка				
Учетный номер части: 7				
Система координат: мск 64				
Зона № _____				
Номер точки	Координаты, м		Описание закрепления на местности	Средняя квадратическая погрешность определения координат характерных точек границы части земельного участка, м
	X	Y		
1	2	3	4	5
66	75675.71	129506.56	данные отсутствуют	данные отсутствуют
38	75683.91	129503.25	данные отсутствуют	данные отсутствуют
39	75696.93	129497.98	данные отсутствуют	данные отсутствуют
67	75696.95	129498.39	данные отсутствуют	данные отсутствуют
66	75675.71	129506.56	данные отсутствуют	данные отсутствуют
Государственный регистратор			ФГИС ЕГРН	
полное наименование должности			подпись	
			М.П.	
			инициалы, фамилия	

Выписка из Единого государственного реестра недвижимости об объекте недвижимости
Сведения о частях земельного участка

Земельный участок				
(вид объекта недвижимости)				
Лист № _____	Раздела 4.2	Всего листов раздела 4.2 : _____		
Всего листов выписки: _____		Всего разделов: _____		
26.03.2021 № 99/2021/390192883		78:37:0017218:14		
Кадастровый номер:				
Сведения о характерных точках границы части (частей) земельного участка				
Учетный номер части: 7				
Система координат: МСК-05				
Зона № _____				
Номер точки	Координаты, м		Описание закрепления на местности	Средняя квадратическая погрешность определения координат характерных точек границы части земельного участка, м
	X	Y		
1	2	3	4	5
66	75675.71	129506.56	данные отсутствуют	данные отсутствуют
38	75683.91	129503.25	данные отсутствуют	данные отсутствуют
39	75696.93	129497.98	данные отсутствуют	данные отсутствуют
67	75696.95	129498.39	данные отсутствуют	данные отсутствуют
66	75675.71	129506.56	данные отсутствуют	данные отсутствуют
Государственный регистратор			ФГИС ЕГРН	
полное наименование должности			подпись	
			М.П.	
			инициалы, фамилия	

Выписка из Единого государственного реестра недвижимости об объекте недвижимости
Сведения о частях земельного участка

Земельный участок		(вид объекта недвижимости)	
Лист № _____	Раздела 4.2	Всего листов раздела 4.2 : _____	Всего листов выписки: _____
26.03.2021 № 99/2021/390192883		78:37:0017218:14	
Кадастровый номер:			
Сведения о характерных точках границы части (частей) земельного участка			
Учетный номер части: 8			
Система координат: мск 64			
Зона № _____			
Номер точки	Координаты, м		Средняя квадратическая погрешность определения координат характерных точек границы части земельного участка, м
	X	Y	
1	2	3	5
68	75732.22	129484.26	данные отсутствуют
69	75720.55	129488.99	данные отсутствуют
44	75720.53	129488.78	данные отсутствуют
68	75732.22	129484.26	данные отсутствуют
Государственный регистратор		ФГИС ЕГРН	
полное наименование должности		подпись	
		инициалы, фамилия	

М.П.

Выписка из Единого государственного реестра недвижимости об объекте недвижимости
Сведения о частях земельного участка

Земельный участок		(вид объекта недвижимости)	
Лист № _____	Раздела 4.2	Всего листов раздела 4.2 : _____	Всего листов выписки: _____
26.03.2021 № 99/2021/390192883		78:37:0017218:14	
Кадастровый номер:			
Сведения о характерных точках границы части (частей) земельного участка			
Учетный номер части: 8			
Система координат: МСК-05			
Зона № _____			
Номер точки	Координаты, м		Средняя квадратическая погрешность определения координат характерных точек границы части земельного участка, м
	X	Y	
1	2	3	5
68	75732.22	129484.26	данные отсутствуют
69	75720.55	129488.99	данные отсутствуют
44	75720.53	129488.78	данные отсутствуют
68	75732.22	129484.26	данные отсутствуют
Государственный регистратор		ФГИС ЕГРН	
полное наименование должности		подпись	
		инициалы, фамилия	

М.П.

Выписка из Единого государственного реестра недвижимости об объекте недвижимости
Сведения о частях земельного участка

Земельный участок		(вид объекта недвижимости)	
Лист № _____	Раздела 4.2	Всего листов раздела 4.2 : _____	Всего листов выписки: _____
26.03.2021 № 99/2021/390192883		78:37:0017218:14	
Кадастровый номер:			
Сведения о характерных точках границы части (частей) земельного участка			
Учетный номер части: 9			
Система координат: мск 64			
Зона № _____			
Номер точки	Координаты, м		Средняя квадратическая погрешность определения координат характерных точек границы части земельного участка, м
	X	Y	
1	2	3	5
1	75759.24	129472.86	данные отсутствуют
70	75759.21	129473.32	данные отсутствуют
71	75747.88	129477.91	данные отсутствуют
46	75756.27	129474.35	данные отсутствуют
1	75759.24	129472.86	данные отсутствуют
Государственный регистратор		ФГИС ЕГРН	
полное наименование должности		подпись	
		инициалы, фамилия	

М.П.

Выписка из Единого государственного реестра недвижимости об объекте недвижимости
Сведения о частях земельного участка

Земельный участок		(вид объекта недвижимости)	
Лист № _____	Раздела 4.2	Всего листов раздела 4.2 : _____	Всего листов выписки: _____
26.03.2021 № 99/2021/390192883		78:37:0017218:14	
Кадастровый номер:			
Сведения о характерных точках границы части (частей) земельного участка			
Учетный номер части: 9			
Система координат: МСК-05			
Зона № _____			
Номер точки	Координаты, м		Средняя квадратическая погрешность определения координат характерных точек границы части земельного участка, м
	X	Y	
1	2	3	5
1	75759.24	129472.86	данные отсутствуют
70	75759.21	129473.32	данные отсутствуют
71	75747.88	129477.91	данные отсутствуют
46	75756.27	129474.35	данные отсутствуют
1	75759.24	129472.86	данные отсутствуют
Государственный регистратор		ФГИС ЕГРН	
полное наименование должности		подпись	
		инициалы, фамилия	

М.П.

Выписка из Единого государственного реестра недвижимости об объекте недвижимости
Сведения о частях земельного участка

Земельный участок				
(вид объекта недвижимости)				
Лист № _____	Раздела 4.2	Всего листов раздела 4.2 : _____		
Всего листов выписки: _____		Всего разделов: _____		
26.03.2021 № 99/2021/390192883		78:37:0017218:14		
Кадастровый номер:				
Сведения о характерных точках границы части (частей) земельного участка				
Учетный номер части: 10				
Система координат: СК-1964				
Зона № _____				
Номер точки	Координаты, м		Описание закрепления на местности	Средняя квадратическая погрешность определения координат характерных точек земельного участка, м
	X	Y		
1	2	3	4	5
1	75759.24	129472.86	данные отсутствуют	данные отсутствуют
46	75756.27	129474.35	данные отсутствуют	данные отсутствуют
72	75754.14	129475.25	данные отсутствуют	данные отсутствуют
73	75752.42	129576.85	данные отсутствуют	данные отсутствуют
3	75753.28	129566.87	данные отсутствуют	данные отсутствуют
2	75758.13	129489.25	данные отсутствуют	данные отсутствуют
1	75759.24	129472.86	данные отсутствуют	данные отсутствуют

Государственный регистратор		ФГИС ЕГРН
полное наименование должности		инициалы, фамилия
		подпись
		М.П.

Выписка из Единого государственного реестра недвижимости об объекте недвижимости
Сведения о частях земельного участка

Земельный участок		(вид объекта недвижимости)	
Лист № _____	Раздела 4.2	Всего листов раздела 4.2 : _____	Всего листов выписки: _____
26.03.2021 № 99/2021/390192883		78:37:0017218:14	
Кадастровый номер:			
Сведения о характерных точках границы части (частей) земельного участка			
Учетный номер части: 10			
Система координат: МСК-05			
Зона № _____			
Номер точки	Координаты, м		Средняя квадратическая погрешность определения координат характерных точек границы части земельного участка, м
	X	Y	
1	2	3	5
1	75759.24	129472.86	данные отсутствуют
2	75758.13	129489.25	данные отсутствуют
3	75753.28	129566.87	данные отсутствуют
73	75752.42	129576.85	данные отсутствуют
72	75754.14	129475.25	данные отсутствуют
46	75756.27	129474.35	данные отсутствуют
1	75759.24	129472.86	данные отсутствуют

Государственный регистратор	ФГИС ЕГРН
полное наименование должности	инициалы, фамилия
	подпись
	М.П.

Выписка из Единого государственного реестра недвижимости об объекте недвижимости
Сведения о частях земельного участка

Земельный участок			(вид объекта недвижимости)	
Лист №	Раздела 4.2	Всего листов раздела 4.2:	Всего разделов: _____	
26.03.2021 № 99/2021/390192883		Всего листов выписки: _____		
Кадастровый номер:		78:37:0017218:14		
Сведения о характерных точках границы части (частей) земельного участка				
Учетный номер части: 11				
Система координат: СК-1964				
Зона №				
Номер точки	Координаты, м		Описание закрепления на местности	Средняя квадратическая погрешность определения координат характерных точек границы части земельного участка, м
	X	Y		
1	2	3	4	5
74	75757.5	129499.41	данные отсутствуют	данные отсутствуют
75	75744.69	129479.27	данные отсутствуют	данные отсутствуют
45	75740.09	129481.22	данные отсутствуют	данные отсутствуют
44	75720.53	129488.78	данные отсутствуют	данные отсутствуют
43	75722.02	129501.79	данные отсутствуют	данные отсутствуют
42	75711.51	129502.68	данные отсутствуют	данные отсутствуют
41	75707.7	129503.34	данные отсутствуют	данные отсутствуют
76	75701.12	129503.93	данные отсутствуют	данные отсутствуют
77	75735.11	129557.41	данные отсутствуют	0.1
78	75693.53	129714.58	данные отсутствуют	данные отсутствуют
14	75703.25	129713.79	данные отсутствуют	данные отсутствуют
13	75710.77	129713.5	данные отсутствуют	данные отсутствуют
12	75718.15	129713.02	данные отсутствуют	данные отсутствуют
11	75725.8	129712.22	данные отсутствуют	данные отсутствуют
10	75728.28	129712.29	данные отсутствуют	данные отсутствуют
9	75744.39	129711.45	данные отсутствуют	данные отсутствуют
Государственный регистратор			ФГИС ЕГРН	
полное наименование должности			подпись	
			М.П.	
			инициалы, фамилия	

Выписка из Единого государственного реестра недвижимости об объекте недвижимости
Сведения о частях земельного участка

Земельный участок	
(вид объекта недвижимости)	
Лист № <u>4.2</u> Раздела <u>4.2</u>	Всего листов раздела <u>4.2</u> : _____
Всего листов выписки: _____	
26.03.2021 № 99/2021/390192883	
Кадастровый номер: <u>78:37:0017218:14</u>	

Номер точки	Координаты, м		Описание закрепления на местности	Средняя квадратическая погрешность определения координат характерных точек границы части земельного участка, м
	X	Y		
1	2	3	4	5
8	75745.49	129691.24	данные отсутствуют	данные отсутствуют
7	75746.29	129673.88	данные отсутствуют	данные отсутствуют
6	75748.84	129638.87	данные отсутствуют	данные отсутствуют
5	75750.14	129618.69	данные отсутствуют	данные отсутствуют
4	75752.25	129578.77	данные отсутствуют	данные отсутствуют
3	75753.28	129566.87	данные отсутствуют	данные отсутствуют
74	75757.5	129499.41	данные отсутствуют	данные отсутствуют

Государственный регистратор	ФГИС ЕГРН
полное наименование должности	инициалы, фамилия
	подпись

М.П.

Выписка из Единого государственного реестра недвижимости об объекте недвижимости
Сведения о частях земельного участка

Земельный участок		(вид объекта недвижимости)	
Лист №	Раздела 4.2	Всего листов раздела 4.2:	Всего листов выписки:
26.03.2021 № 99/2021/390192883		78:37:0017218:14	
Кадастровый номер:			
Сведения о характерных точках границы части (частей) земельного участка			
Учетный номер части: 11			
Система координат: МСК-05			
Зона №			
Номер точки	Координаты, м		Средняя квадратическая погрешность определения координат характерных точек границы части земельного участка, м
	X	Y	
1	2	3	5
74	75757.5	129499.41	данные отсутствуют
3	75753.28	129566.87	данные отсутствуют
4	75752.25	129578.77	данные отсутствуют
5	75750.14	129618.69	данные отсутствуют
6	75748.84	129638.87	данные отсутствуют
7	75746.29	129673.88	данные отсутствуют
8	75745.49	129691.24	данные отсутствуют
9	75744.39	129711.45	данные отсутствуют
10	75728.28	129712.29	данные отсутствуют
11	75725.8	129712.22	данные отсутствуют
12	75718.15	129713.02	данные отсутствуют
13	75710.77	129713.5	данные отсутствуют
14	75703.25	129713.79	данные отсутствуют
78	75693.53	129714.58	данные отсутствуют
77	75735.11	129557.41	данные отсутствуют
76	75701.12	129503.93	данные отсутствуют
Государственный регистратор			ФГИС ЕГРН
полное наименование должности			инициалы, фамилия
			подпись
			М.П.

Выписка из Единого государственного реестра недвижимости об объекте недвижимости
Сведения о частях земельного участка

Земельный участок	
(вид объекта недвижимости)	
Лист № <u>4.2</u> Раздела <u>4.2</u>	Всего листов раздела <u>4.2</u> : _____
Всего листов выписки: _____	
26.03.2021 № 99/2021/390192883	
Кадастровый номер: <u>78:37:0017218:14</u>	

Номер точки	Координаты, м		Описание закрепления на местности	Средняя квадратическая погрешность определения координат характерных точек границы части земельного участка, м
	X	Y		
1	2	3	4	5
41	75707.7	129503.34	данные отсутствуют	данные отсутствуют
42	75711.51	129502.68	данные отсутствуют	данные отсутствуют
43	75722.02	129501.79	данные отсутствуют	данные отсутствуют
44	75720.53	129488.78	данные отсутствуют	данные отсутствуют
45	75740.09	129481.22	данные отсутствуют	данные отсутствуют
75	75744.69	129479.27	данные отсутствуют	данные отсутствуют
74	75757.5	129499.41	данные отсутствуют	данные отсутствуют

Государственный регистратор	ФГИС ЕГРН
полное наименование должности	инициалы, фамилия
	подпись

М.П.

Выписка из Единого государственного реестра недвижимости об объекте недвижимости
Сведения о частях земельного участка

Земельный участок		(вид объекта недвижимости)	
Лист №	Раздела 4.2	Всего листов раздела 4.2 : _____	Всего листов выписки: _____
26.03.2021 № 99/2021/390192883		78:37:0017218:14	
Кадастровый номер:			
Сведения о характерных точках границы части (частей) земельного участка			
Учетный номер части: 12			
Система координат: СК-1964			
Зона №			
Номер точки	Координаты, м		Средняя квадратическая погрешность определения координат характерных точек границы части земельного участка, м
	X	Y	
1	2	3	5
79	75757.45	129500.16	данные отсутствуют
64	75744.14	129479.5	данные отсутствуют
45	75740.09	129481.22	данные отсутствуют
44	75720.53	129488.78	данные отсутствуют
43	75722.02	129501.79	данные отсутствуют
42	75711.51	129502.68	данные отсутствуют
41	75707.7	129503.34	данные отсутствуют
80	75702.47	129503.81	данные отсутствуют
81	75736.12	129556.39	0.1
82	75694.01	129714.54	данные отсутствуют
14	75703.25	129713.79	данные отсутствуют
13	75710.77	129713.5	данные отсутствуют
12	75718.15	129713.02	данные отсутствуют
11	75725.8	129712.22	данные отсутствуют
10	75728.28	129712.29	данные отсутствуют
9	75744.39	129711.45	данные отсутствуют
Государственный регистратор			ФГИС ЕГРН
полное наименование должности			подпись
			инициалы, фамилия
			М.П.

Выписка из Единого государственного реестра недвижимости об объекте недвижимости
Сведения о частях земельного участка

Земельный участок	
(вид объекта недвижимости)	
Лист № <u>4.2</u> Раздела <u>4.2</u>	Всего листов раздела <u>4.2</u> : _____
Всего листов выписки: _____	
26.03.2021 № 99/2021/390192883	
Кадастровый номер: <u>78:37:0017218:14</u>	

Номер точки	Координаты, м		Описание закрепления на местности	Средняя квадратическая погрешность определения координат характерных точек границы части земельного участка, м
	X	Y		
1	2	3	4	5
8	75745.49	129691.24	данные отсутствуют	данные отсутствуют
7	75746.29	129673.88	данные отсутствуют	данные отсутствуют
6	75748.84	129638.87	данные отсутствуют	данные отсутствуют
5	75750.14	129618.69	данные отсутствуют	данные отсутствуют
4	75752.25	129578.77	данные отсутствуют	данные отсутствуют
3	75753.28	129566.87	данные отсутствуют	данные отсутствуют
79	75757.45	129500.16	данные отсутствуют	данные отсутствуют

Государственный регистратор	ФГИС ЕГРН
полное наименование должности	инициалы, фамилия
	подпись

М.П.

Выписка из Единого государственного реестра недвижимости об объекте недвижимости
Сведения о частях земельного участка

Земельный участок		(вид объекта недвижимости)	
Лист №	Раздела 4.2	Всего листов раздела 4.2:	Всего листов выписки:
26.03.2021 № 99/2021/390192883		78:37:0017218:14	
Кадастровый номер:			
Сведения о характерных точках границы части (частей) земельного участка			
Учетный номер части: 12			
Система координат: МСК-05			
Зона №			
Номер точки	Координаты, м		Средняя квадратическая погрешность определения координат характерных точек границы части земельного участка, м
	X	Y	
1	2	3	5
79	75757.45	129500.16	данные отсутствуют
3	75753.28	129566.87	данные отсутствуют
4	75752.25	129578.77	данные отсутствуют
5	75750.14	129618.69	данные отсутствуют
6	75748.84	129638.87	данные отсутствуют
7	75746.29	129673.88	данные отсутствуют
8	75745.49	129691.24	данные отсутствуют
9	75744.39	129711.45	данные отсутствуют
10	75728.28	129712.29	данные отсутствуют
11	75725.8	129712.22	данные отсутствуют
12	75718.15	129713.02	данные отсутствуют
13	75710.77	129713.5	данные отсутствуют
14	75703.25	129713.79	данные отсутствуют
82	75694.01	129714.54	данные отсутствуют
81	75736.12	129556.39	данные отсутствуют
80	75702.47	129503.81	данные отсутствуют
Государственный регистратор		ФГИС ЕГРН	
полное наименование должности		подпись	
		М.П.	
		инициалы, фамилия	

Выписка из Единого государственного реестра недвижимости об объекте недвижимости
Сведения о частях земельного участка

Земельный участок	
(вид объекта недвижимости)	
Лист № <u>4.2</u> Раздела <u>4.2</u>	Всего листов раздела <u>4.2</u> : _____
Всего листов выписки: _____	
26.03.2021 № 99/2021/390192883	
Кадастровый номер: <u>78:37:0017218:14</u>	

Номер точки	Координаты, м		Описание закрепления на местности	Средняя квадратическая погрешность определения координат характерных точек границы части земельного участка, м
	X	Y		
1	2	3	4	5
41	75707.7	129503.34	данные отсутствуют	данные отсутствуют
42	75711.51	129502.68	данные отсутствуют	данные отсутствуют
43	75722.02	129501.79	данные отсутствуют	данные отсутствуют
44	75720.53	129488.78	данные отсутствуют	данные отсутствуют
45	75740.09	129481.22	данные отсутствуют	данные отсутствуют
64	75744.14	129479.5	данные отсутствуют	данные отсутствуют
79	75757.45	129500.16	данные отсутствуют	данные отсутствуют

Государственный регистратор	ФГИС ЕГРН
полное наименование должности	инициалы, фамилия
	подпись

М.П.

Выписка из Единого государственного реестра недвижимости об объекте недвижимости
Сведения о частях земельного участка

Земельный участок		(вид объекта недвижимости)	
Лист №	Раздела 4.2	Всего листов раздела 4.2:	Всего листов выписки:
26.03.2021 № 99/2021/390192883		78:37:0017218:14	
Кадастровый номер:			
Сведения о характерных точках границы части (частей) земельного участка			
Учетный номер части: 13			
Система координат: СК-1964			
Зона №			
Номер точки	Координаты, м		Средняя квадратическая погрешность определения координат характерных точек границы части земельного участка, м
	X	Y	
1	2	3	5
1	75759.24	129472.86	данные отсутствуют
46	75756.27	129474.35	данные отсутствуют
45	75740.09	129481.22	данные отсутствуют
44	75720.53	129488.78	данные отсутствуют
43	75722.02	129501.79	данные отсутствуют
42	75711.51	129502.68	данные отсутствуют
41	75707.7	129503.34	данные отсутствуют
40	75697.23	129504.28	данные отсутствуют
39	75696.93	129497.98	данные отсутствуют
38	75683.91	129503.25	данные отсутствуют
37	75661.06	129512.47	данные отсутствуют
36	75657.75	129513.44	данные отсутствуют
35	75658.28	129516.04	данные отсутствуют
34	75658.71	129523.58	данные отсутствуют
33	75658.63	129526.09	данные отсутствуют
83	75659.22	129537.94	данные отсутствуют
Государственный регистратор			ФГИС ЕГРН
полное наименование должности			инициалы, фамилия
			подпись
			М.П.

Выписка из Единого государственного реестра недвижимости об объекте недвижимости
Сведения о частях земельного участка

Земельный участок	
(вид объекта недвижимости)	
Лист № <u>4.2</u> Раздела <u>4.2</u>	Всего листов раздела <u>4.2</u> : _____
Всего листов выписки: _____	
26.03.2021 № 99/2021/390192883	
Кадастровый номер: <u>78:37:0017218:14</u>	

Номер точки	Координаты, м		Описание закрепления на местности	Средняя квадратическая погрешность определения координат характерных точек границы части земельного участка, м
	X	Y		
1	2	3	4	5
84	75662.64	129534.07	данные отсутствуют	1
85	75692.51	129536.81	данные отсутствуют	1
86	75716.26	129546.33	данные отсутствуют	1
87	75740.81	129552.71	данные отсутствуют	1
88	75754.06	129554.4	данные отсутствуют	данные отсутствуют
2	75758.13	129489.25	данные отсутствуют	данные отсутствуют
1	75759.24	129472.86	данные отсутствуют	данные отсутствуют

Государственный регистратор	ФГИС ЕГРН
полное наименование должности	инициалы, фамилия
	подпись

М.П.

Выписка из Единого государственного реестра недвижимости об объекте недвижимости
Сведения о частях земельного участка

Земельный участок		(вид объекта недвижимости)	
Лист №	Раздела 4.2	Всего листов раздела 4.2 :	Всего листов выписки:
26.03.2021 № 99/2021/390192883		78:37:0017218:14	
Кадастровый номер:			
Сведения о характерных точках границы части (частей) земельного участка			
Учетный номер части: 13			
Система координат: МСК-05			
Зона №			
Номер точки	Координаты, м		Средняя квадратическая погрешность определения координат характерных точек земельного участка, м
	X	Y	
1	2	3	5
1	75759.24	129472.86	данные отсутствуют
2	75758.13	129489.25	данные отсутствуют
88	75754.06	129554.4	данные отсутствуют
87	75740.81	129552.71	данные отсутствуют
86	75716.26	129546.33	данные отсутствуют
85	75692.51	129536.81	данные отсутствуют
84	75662.64	129534.07	данные отсутствуют
83	75659.22	129537.94	данные отсутствуют
33	75658.63	129526.09	данные отсутствуют
34	75658.71	129523.58	данные отсутствуют
35	75658.28	129516.04	данные отсутствуют
36	75657.75	129513.44	данные отсутствуют
37	75661.06	129512.47	данные отсутствуют
38	75683.91	129503.25	данные отсутствуют
39	75696.93	129497.98	данные отсутствуют
40	75697.23	129504.28	данные отсутствуют
Государственный регистратор			ФГИС ЕГРН
полное наименование должности			инициалы, фамилия
			подпись
			М.П.

Выписка из Единого государственного реестра недвижимости об объекте недвижимости
Сведения о частях земельного участка

Земельный участок	
(вид объекта недвижимости)	
Лист № <u>4.2</u> Раздела <u>4.2</u>	Всего листов раздела <u>4.2</u> : _____
Всего листов выписки: _____	
26.03.2021 № 99/2021/390192883	
Кадастровый номер: <u>78:37:0017218:14</u>	

Номер точки	Координаты, м		Описание закрепления на местности	Средняя квадратическая погрешность определения координат характерных точек границы части земельного участка, м
	X	Y		
1	2	3	4	5
41	75707.7	129503.34	данные отсутствуют	данные отсутствуют
42	75711.51	129502.68	данные отсутствуют	данные отсутствуют
43	75722.02	129501.79	данные отсутствуют	данные отсутствуют
44	75720.53	129488.78	данные отсутствуют	данные отсутствуют
45	75740.09	129481.22	данные отсутствуют	данные отсутствуют
46	75756.27	129474.35	данные отсутствуют	данные отсутствуют
1	75759.24	129472.86	данные отсутствуют	данные отсутствуют

Государственный регистратор	ФГИС ЕГРН
полное наименование должности	инициалы, фамилия

М.П.

подпись

Выписка из Единого государственного реестра недвижимости об объекте недвижимости
Сведения о частях земельного участка

Земельный участок				
(вид объекта недвижимости)				
Лист № _____	Раздела 4.2	Всего листов раздела 4.2 : _____		
Всего листов выписки: _____		Всего листов выписки: _____		
26.03.2021 № 99/2021/390192883				
Кадастровый номер:		78:37:0017218:14		
Сведения о характерных точках границы части (частей) земельного участка				
Учетный номер части: 14				
Система координат: МСК-05				
Зона № _____				
Номер точки	Координаты, м		Описание закрепления на местности	Средняя квадратическая погрешность определения координат характерных точек границы части земельного участка, м
	X	Y		
1	2	3	4	5
1	75759.24	129472.86	данные отсутствуют	данные отсутствуют
2	75758.13	129489.25	данные отсутствуют	данные отсутствуют
88	75754.06	129554.4	данные отсутствуют	данные отсутствуют
87	75740.81	129552.71	данные отсутствуют	данные отсутствуют
86	75716.26	129546.33	данные отсутствуют	данные отсутствуют
85	75692.51	129536.81	данные отсутствуют	данные отсутствуют
84	75662.64	129534.07	данные отсутствуют	данные отсутствуют
83	75659.22	129537.94	данные отсутствуют	данные отсутствуют
33	75658.63	129526.09	данные отсутствуют	данные отсутствуют
34	75658.71	129523.58	данные отсутствуют	данные отсутствуют
35	75658.28	129516.04	данные отсутствуют	данные отсутствуют
36	75657.75	129513.44	данные отсутствуют	данные отсутствуют
37	75661.06	129512.47	данные отсутствуют	данные отсутствуют
38	75683.91	129503.25	данные отсутствуют	данные отсутствуют
39	75696.93	129497.98	данные отсутствуют	данные отсутствуют
40	75697.23	129504.28	данные отсутствуют	данные отсутствуют
Государственный регистратор			ФГИС ЕГРН	
полное наименование должности			подпись	
			М.П.	
			инициалы, фамилия	

Выписка из Единого государственного реестра недвижимости об объекте недвижимости
Сведения о частях земельного участка

Земельный участок	
(вид объекта недвижимости)	
Лист № <u>4.2</u> Раздела <u>4.2</u>	Всего листов раздела <u>4.2</u> : _____
Всего листов выписки: _____	
26.03.2021 № 99/2021/390192883	
Кадастровый номер: <u>78:37:0017218:14</u>	

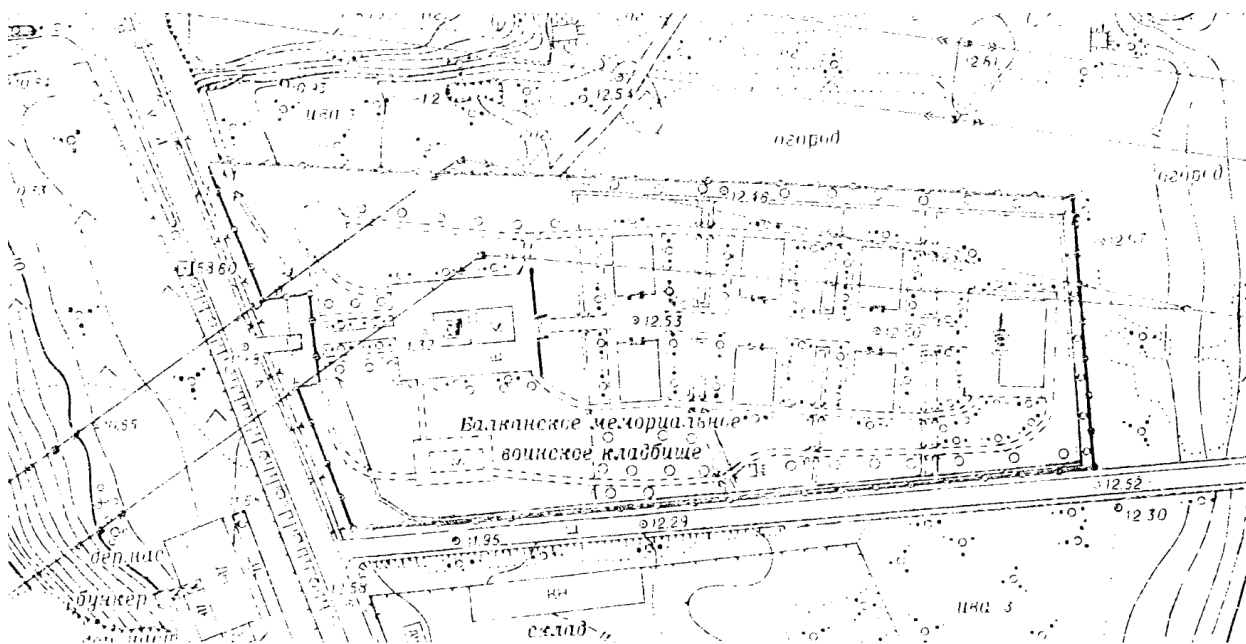
Номер точки	Координаты, м		Описание закрепления на местности	Средняя квадратическая погрешность определения координат характерных точек границы части земельного участка, м
	X	Y		
1	2	3	4	5
41	75707.7	129503.34	данные отсутствуют	данные отсутствуют
42	75711.51	129502.68	данные отсутствуют	данные отсутствуют
43	75722.02	129501.79	данные отсутствуют	данные отсутствуют
44	75720.53	129488.78	данные отсутствуют	данные отсутствуют
45	75740.09	129481.22	данные отсутствуют	данные отсутствуют
46	75756.27	129474.35	данные отсутствуют	данные отсутствуют
1	75759.24	129472.86	данные отсутствуют	данные отсутствуют

Государственный регистратор	ФГИС ЕГРН
полное наименование должности	инициалы, фамилия
	подпись

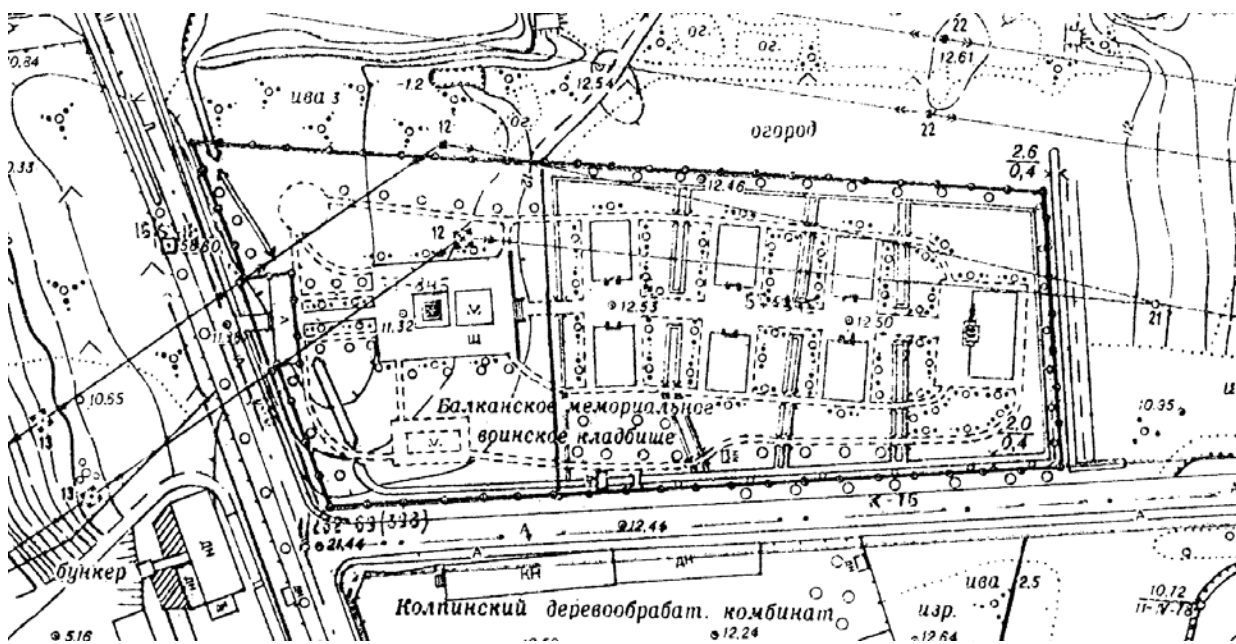
М.П.

Приложение №7 к Акту по результатам государственной историко-культурной экспертизы проектной документации на проведение работ объекта культурного наследия регионального значения «Братское захоронение воинов Советской Армии, погибших в годы Великой Отечественной войны 1941-1945 гг.», расположенного по адресу: г. Санкт-Петербург, пос. Балканы

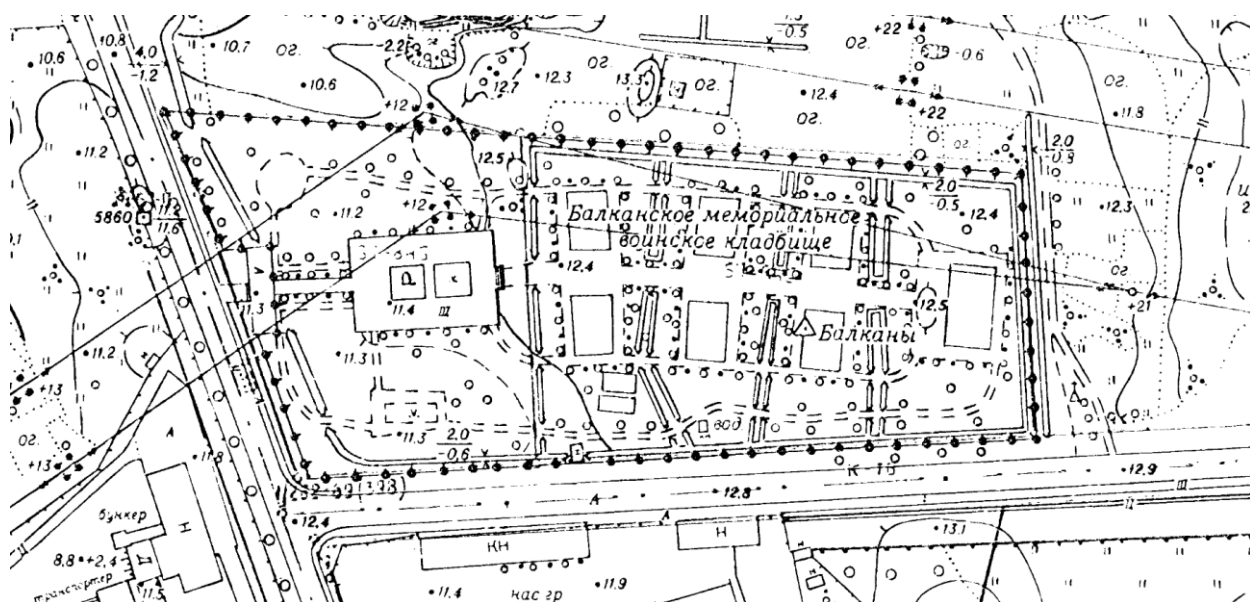
Иконографические материалы



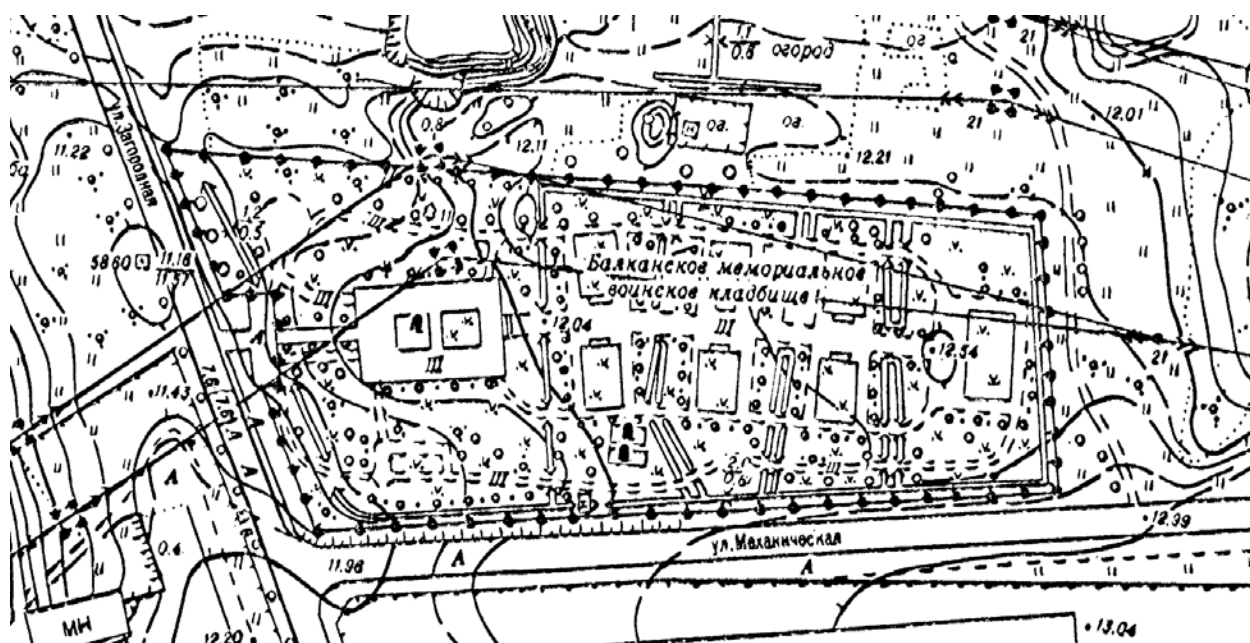
Илл. 1. Топографическая съёмка 1969 г.



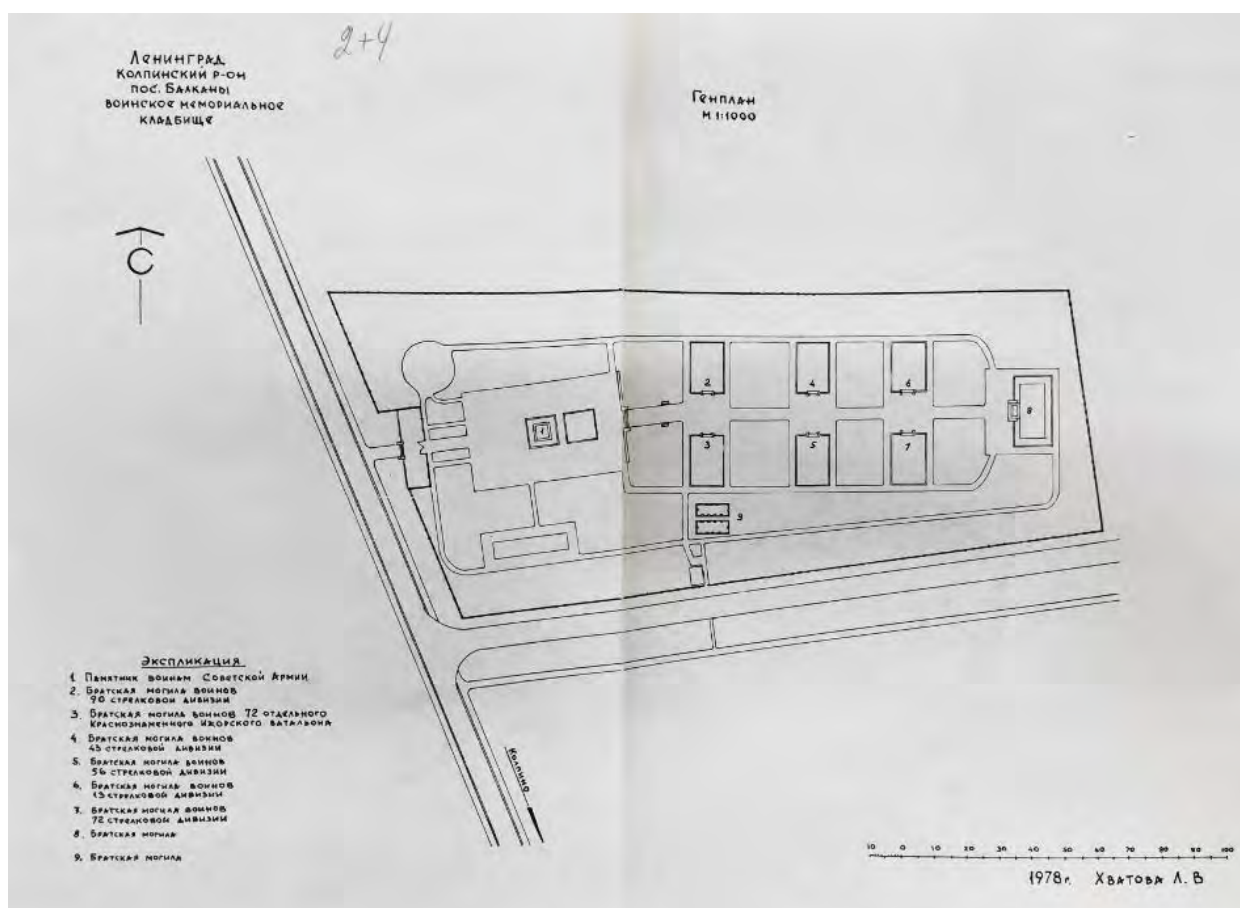
Илл. 2. Топографическая съёмка 1978 г.



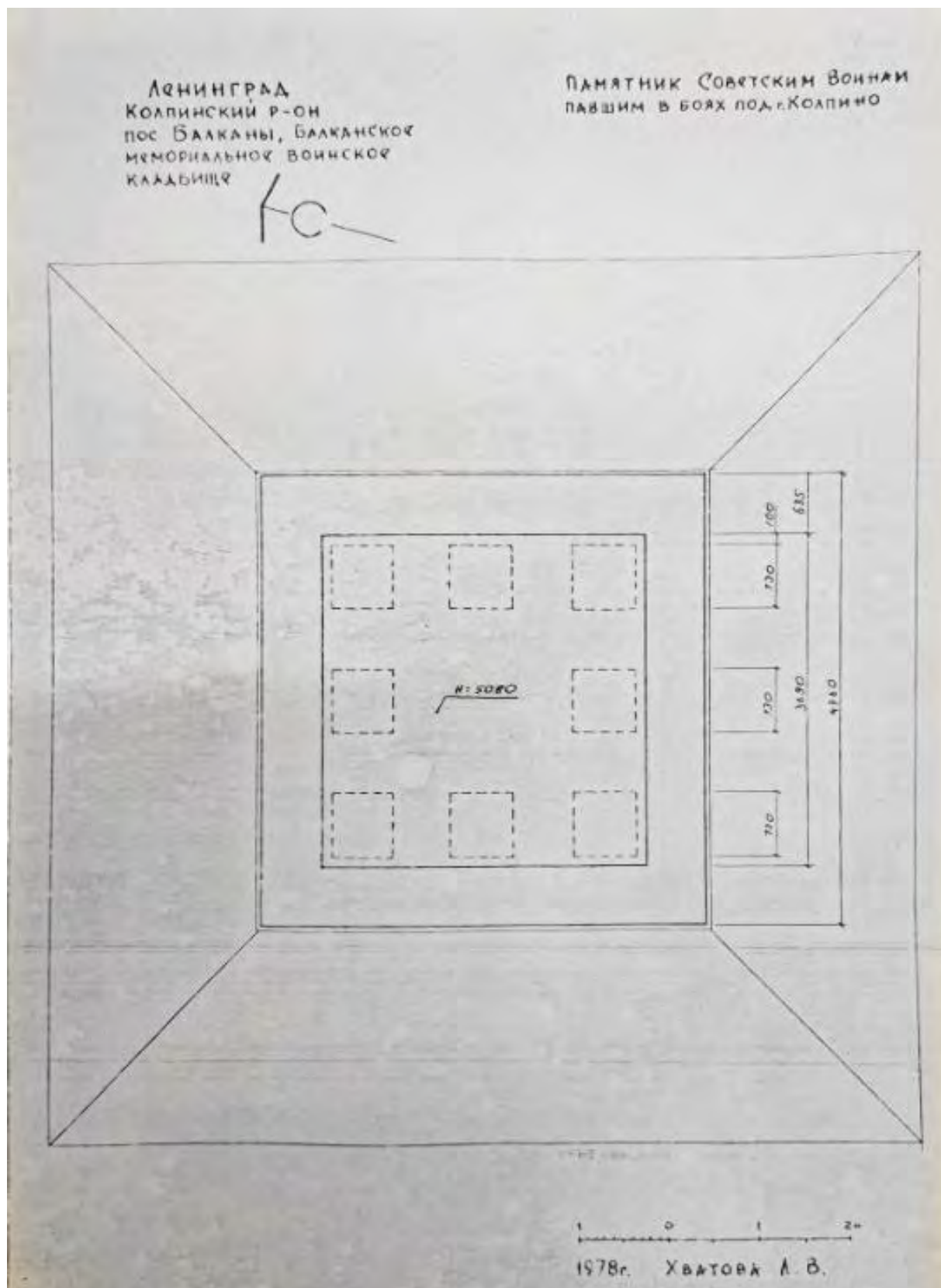
Илл. 3. Топографическая съёмка 1986 г.




Илл. 4. Топографическая съёмка 1993 г.



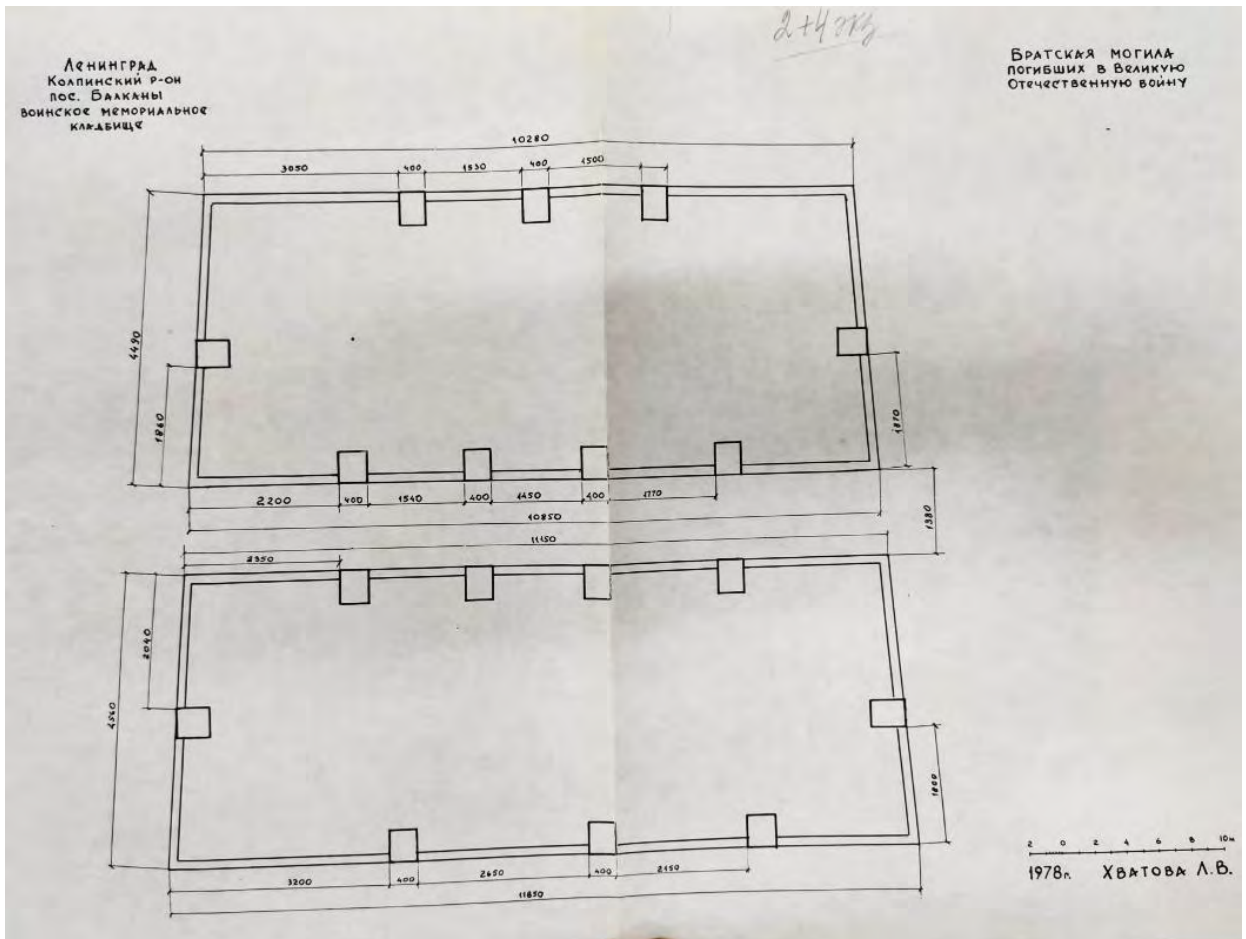
Илл. 5. Генеральный план мемориального комплекса. 1978 г. Архив КГИОП.



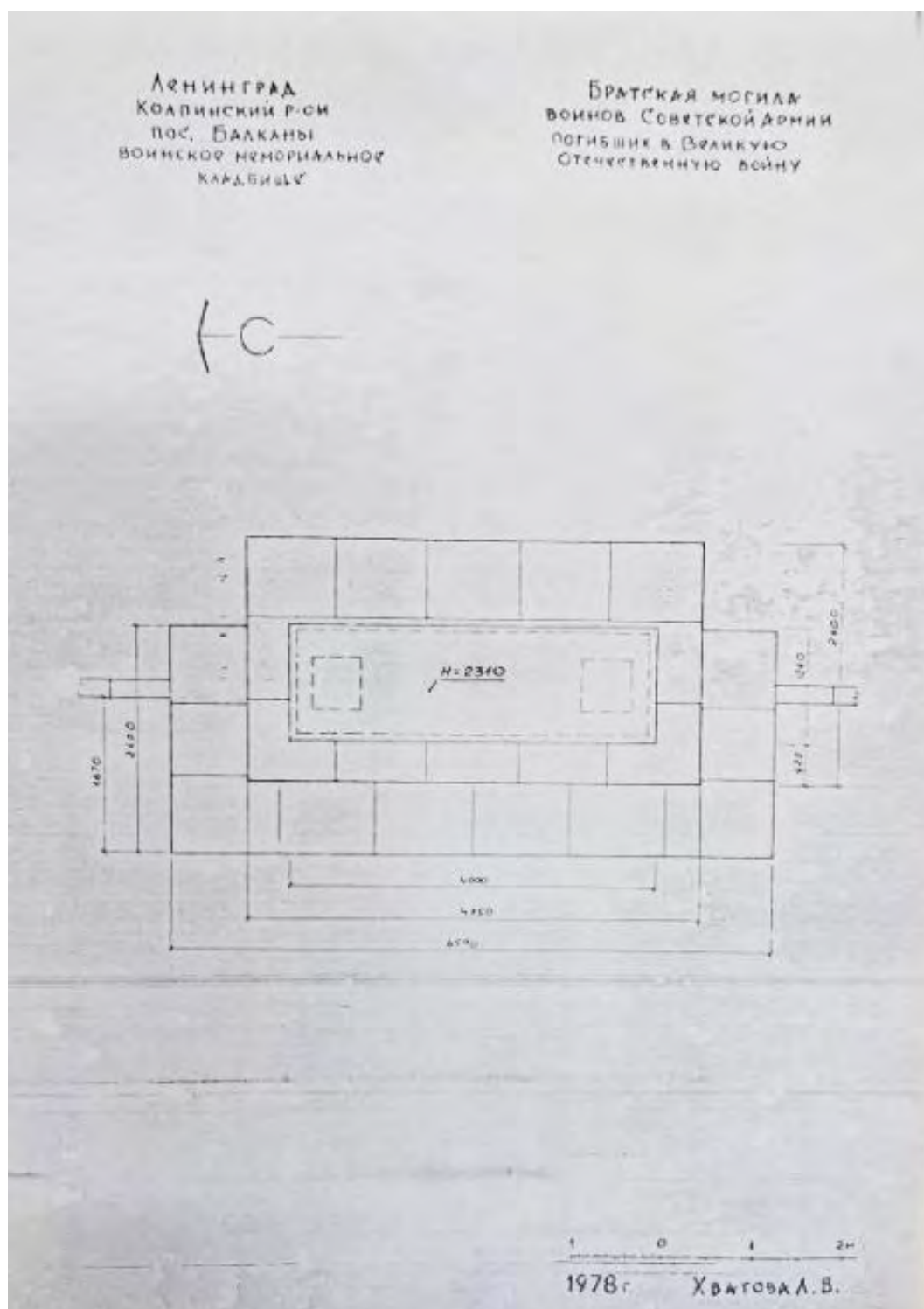
Илл. 6. Обмер памятного обелиска. 1978 г.



Илл. 7. Обмеры памятных стел, установленных у могил. 1978 г.



Илл. 8. Обмеры братского захоронения жителей Колпино, погибших в Великую Отечественную войну. 1978 г.



Илл. 9. Обмер памятного обелиска. 1978 г.



Илл. 10. Братское захоронение воинов Советской Армии, погибших в годы Великой Отечественной войны 1941-1945 гг., пос. Балканы. 1977 г.



Илл. 11. Братское захоронение воинов Советской Армии, погибших в годы Великой Отечественной войны 1941-1945 гг., пос. Балканы. 1977 г.



Илл. 12. Братское захоронение воинов Советской Армии, погибших в годы Великой Отечественной войны 1941-1945 гг., пос. Балканы. 1977 г.



Илл. 13. Братское захоронение воинов Советской Армии, погибших в годы Великой Отечественной войны 1941-1945 гг., пос. Балканы. 1977 г.



Илл. 14. Братское захоронение воинов Советской Армии, погибших в годы Великой Отечественной войны 1941-1945 гг., пос. Балканы. 1977 г.



Илл. 15. Братское захоронение воинов Советской Армии, погибших в годы Великой Отечественной войны 1941-1945 гг., пос. Балканы. 1977 г.



Илл. 16. Братское захоронение воинов Советской Армии, погибших в годы Великой Отечественной войны 1941-1945 гг., пос. Балканы. 1977 г.



Илл. 17. Братское захоронение воинов Советской Армии, погибших в годы Великой Отечественной войны 1941-1945 гг., пос. Балканы. 1977 г.



Илл. 18. Братское захоронение воинов Советской Армии, погибших в годы Великой Отечественной войны 1941-1945 гг., пос. Балканы. 1977 г.



Илл. 19. Братское захоронение воинов Советской Армии, погибших в годы Великой Отечественной войны 1941-1945 гг., пос. Балканы. 1977 г.



Илл. 20. Братское захоронение воинов Советской Армии, погибших в годы Великой Отечественной войны 1941-1945 гг., пос. Балканы. 1977 г.



Илл. 21. Братское захоронение воинов Советской Армии, погибших в годы Великой Отечественной войны 1941-1945 гг., пос. Балканы. 1977 г.



Илл. 22. Братское захоронение воинов Советской Армии, погибших в годы Великой Отечественной войны 1941-1945 гг., пос. Балканы. 1977 г.



Илл. 23. Братское захоронение воинов Советской Армии, погибших в годы Великой Отечественной войны 1941-1945 гг., пос. Балканы. 1977 г.



Илл. 24. Братское захоронение воинов Советской Армии, погибших в годы Великой Отечественной войны 1941-1945 гг., пос. Балканы. 1977 г.



Илл. 25. Братское захоронение воинов Советской Армии, погибших в годы Великой Отечественной войны 1941-1945 гг., пос. Балканы. 1977 г.




Илл. 26. Братское захоронение воинов Советской Армии, погибших в годы Великой Отечественной войны 1941-1945 гг., пос. Балканы. 1977 г.



Илл. 27. Братское захоронение воинов Советской Армии, погибших в годы Великой Отечественной войны 1941-1945 гг., пос. Балканы. 1977 г.



Илл. 28. Братское захоронение жителей Копино, погибших в годы Великой Отечественной войны 1941-1945 гг., пос. Балканы. 1977 г.



Илл. 29. Братское захоронение воинов Советской Армии, погибших в годы Великой Отечественной войны 1941-1945 гг., пос. Балканы. 1986 г.

Приложение №8 к Акту по результатам государственной историко-культурной экспертизы проектной документации на проведение работ объекта культурного наследия регионального значения «Братское захоронение воинов Советской Армии, погибших в годы Великой Отечественной войны 1941-1945 гг.», расположенного по адресу: г. Санкт-Петербург, пос. Балканы

Материалы фотофиксации



Фото – Давыдова Н.А., 09.04.2021



Фото 1. Вид на главный вход на территорию Балканского кладбища со стороны Заводской ул.



Фото 2. Вид на центральную аллею и монумент в виде куба «на ножках».



Фото 3. Вид на территорию севернее центральной площади.



Фото 4. Вид на северо-западную оконечность территории кладбища.



Фото 5. Вид на монумент в виде куба «на ножках» и подпорные стены с барельефом «Гнев и Скорбь».



Фото 6. Вид на территорию кладбища севернее стены с барельефом.



Фото 7. Вид на территорию южнее центральной аллеи, на участок захоронений.



Фото 8. Вид на монумент в виде куба «на ножках» с восточной стороны.



Фото 9. Вид по оси главной аллеи на лестницу и подпорные стены с барельефами.



Фото 10. Вид по оси центральной аллеи.



Фото 11. Вид на стелу, установленную взамен исторической в кон. XX в.



Фото 12. Вид на стелу, установленную взамен исторической в кон. XX в.



Фото 13. Вид на северную часть территории и участок холма.



Фото 14. Вид по оси центральной аллеи в сторону монумента в виде саркофага, завершающего аллею.



Фото 15. Вид на исторические мелиоративные каналы.



Фото 16. Вид на стелу, установленную взамен исторической в кон. XX в.



Фото 17. Вид на стелу, установленную взамен исторической в кон. XX в.



Фото 18. Вид по оси центральной аллеи в сторону монумента в виде саркофага, завершающего аллею, территория между памятными холмами братского захоронения оформлена со стороны главной аллеи стриженной живой изгородью из кустарника.



Фото 19. Вид на исторические мелиоративные каналы в сторону Механической ул.



Фото 20. Вид на исторические мелиоративные каналы в северном направлении – территория между братскими могилами.



Фото 21. Вид на позднюю стелу, установленную взамен исторической в кон. XX в. и братскую могилу (одернованный холм).



Фото 22. Вид на позднюю стелу, установленную взамен исторической в кон. XX в. и братскую могилу (одернованный холм).



Фото 23. Вид на монумент в виде саркофага и братскую могилу (одернованный холм), которые завершают композицию центральной аллеи.



Фото 24. Вид на исторические канавы в сторону Механической ул.



Фото 25. Вид на исторические каналы в северной части территории кладбища.



Фото 26. Вид на северо-восточную оконечность кладбища.



Фото 27. Вид на северную границу кладбища.



Фото 28. Вид на юго-восточную оконечность территории кладбища.



Фото 29. Вид на восточную границу территории кладбища в северном направлении.



Фото 30. Вид на южную часть территории, граница проходит вдоль Механической ул.



Фото 31. Вид на захоронения местных жителей и памятные доски с именами.



Фото 32. Вид на дополнительный (хозяйственный) въезд на территорию с Механической ул.