

АКТ

по результатам ГОСУДАРСТВЕННОЙ ИСТОРИКО-КУЛЬТУРНОЙ ЭКСПЕРТИЗЫ документации, обосновывающей меры по обеспечению сохранности выявленного объекта культурного наследия «Здание кинотеатра «Гигант» (Санкт-Петербург, Кондратьевский проспект, д. 44, лит. А) при проведении изыскательских, проектных, земляных, строительных работ на объекте «Реконструкция электрических сетей и устройств наружного освещения объекта: ул. Васенко» (СКК.2020.10) на земельном участке, непосредственно связанном с земельным участком в границах территории объекта культурного наследия («Меры по обеспечению сохранности выявленного объекта культурного наследия «Здание кинотеатра «Гигант», расположенного по адресу: Санкт-Петербург, Кондратьевский пр., д. 44, лит. А при реализации проектного решения по объекту: «Реконструкция электрических сетей и устройств наружного освещения объекта: ул. Васенко».

**ООО «Центр Инженерных Изысканий В Строительстве»
78-10-2616-ОСОКН, 2022 г)**

Санкт-Петербург,

2022 г.

а. Дата начала и окончания проведения экспертизы

Настоящая государственная историко-культурная экспертиза проведена в период с 12 мая 2022 года по 18 мая 2022 г.

б. Место проведения экспертизы

Санкт-Петербург.

в. Заказчик экспертизы

ООО «Центр инженерных изысканий в строительстве» (194362, г. Санкт-Петербург, Парголово, ул. Ленина д. 52, к. 2, лит. А, пом. 1-Н, ИНН78022843810).

г. Сведения об эксперте

Полетайкин Вячеслав Владимирович – образование высшее (Архитектура (Красноярский инженерно-строительный институт – в настоящее время Федеральное государственное бюджетное образовательное учреждение высшего образования «Архитектурный институт Сибирского федерального университета»); Реставрация (Федеральное государственное бюджетное образовательное учреждение высшего образования «Санкт-Петербургский государственный архитектурно-строительный университет»), кандидат архитектуры («Ленинградский инженерно-строительный институт», в настоящее время Федеральное государственное бюджетное образовательное учреждение высшего образования «Санкт-Петербургский архитектурно-строительный университет» – аспирантура). Стаж работы – 33 года. Место работы – ООО «Архи-Метрика», должность – генеральный директор (штатный сотрудник организации, приказ о приеме на работу № 1/К).

Аттестован в качестве государственного эксперта по проведению следующей экспертной деятельности (объектов экспертизы) (приказ Министерства культуры Российской Федерации от 25.12.2019 г. № 2032):

- выявленные объекты культурного наследия в целях обоснования целесообразности включения данных объектов в реестр;
- документы, обосновывающие включение объектов культурного наследия в реестр;
- проектная документация на проведение работ по сохранению объектов культурного наследия;
- документация или разделы документации, обосновывающие меры по обеспечению сохранности объекта культурного наследия, включенного в реестр, выявленного объекта

культурного наследия, либо объекта, обладающего признаками объекта культурного наследия при проведении земляных, мелиоративных, хозяйственных работ, указанных в статье 30 Федерального закона работ по использованию лесов и иных работ в границах территории объекта культурного наследия либо на земельном участке, непосредственно связанном с земельным участком в границах территории объекта культурного наследия.

д. Информация о том, что в соответствии с законодательством Российской Федерации эксперт несет ответственность за достоверность сведений, изложенных в заключении

Настоящая государственная историко-культурная экспертиза проведена в соответствии со статьями 28, 29, 30, 31, 32 Федерального закона от 25.06.2002 №73-ФЗ «Об объектах культурного наследия (памятниках истории и культуры) народов Российской Федерации» и Положением о государственной историко-культурной экспертизе, утвержденным Постановлением Правительства Российской Федерации от 15.07.2009 г. №569.

Настоящим подтверждаю, что предупрежден об ответственности за достоверность сведений, изложенных в заключении экспертизы, в соответствии с законодательством Российской Федерации, содержание которого нам известно и понятно.

В.В. Полетайкин

е. Цели и объекты экспертизы

Цель экспертизы:

Обеспечение сохранности объектов культурного наследия, включенных в реестр, выявленных объектов культурного наследия либо объектов, обладающих признаками объекта культурного наследия (выявленного объекта культурного наследия «Здание кинотеатра «Гигант» (Санкт-Петербург, Кондратьевский проспект, д. 44, лит. А) при проведении земляных, строительных, мелиоративных, хозяйственных работ, указанных в статье 30 Федерального закона от 25.06.2002 №73-ФЗ работ по использованию лесов и иных работ по объекту: «Реконструкция электрических сетей и устройств наружного освещения объекта: ул. Васенко», шифр: ССК.2020.10.

Объект экспертизы:

Документация, обосновывающая меры по обеспечению сохранности объектов культурного наследия, включенных в реестр, выявленных объектов культурного наследия либо объектов, обладающих признаками объекта культурного наследия (выявленного объекта культурного наследия «Здание кинотеатра «Гигант» (Санкт-Петербург,

Кондратьевский проспект, д. 44, лит. А) при проведении земляных, строительных, мелиоративных, хозяйственных работ, указанных в статье 30 Федерального закона от 25.06.2002 №73-ФЗ работ по использованию лесов и иных работ по объекту: «Реконструкция электрических сетей и устройств наружного освещения объекта: ул. Васенко» (СКК.2020.10) на земельном участке, непосредственно связанном с земельным участком в границах территории объекта культурного наследия – «Меры по обеспечению сохранности выявленного объекта культурного наследия «Здание кинотеатра «Гигант», расположенного по адресу: Санкт-Петербург, Кондратьевский пр., д. 44, лит. А, при реализации проектного решения по объекту: «Реконструкция электрических сетей и устройств наружного освещения объекта: ул. Васенко». ООО «Центр Инженерных Изысканий В Строительстве», 78-10-2616-ОСОКН, 2022 г».

ж. Перечень документов, предоставленных заявителем

- Документация «Меры по обеспечению сохранности выявленного объекта культурного наследия «Здание кинотеатра «Гигант», расположенного по адресу: Санкт-Петербург, Кондратьевский пр., д. 44, лит. А, при реализации проектного решения по объекту: «Реконструкция электрических сетей и устройств наружного освещения объекта: ул. Васенко» (шифр тома: 78-10-2616-ОСОКН), разработанная ООО «Центр Инженерных Изысканий В Строительстве» в 2022 г.
- Письмо Комитета по государственному контролю, использованию и охране памятников истории и культуры исх.№01-43-694/22-0-1 от 15.02.2022 г.
- План благоустройства. М 1:500.
- Информационное письмо об отсутствии градостроительного плана земельного участка №78-10-2880 от 12.05.2022 г.

з. Сведения об обстоятельствах, повлиявших на процесс проведения и результаты экспертизы

Отсутствуют.

и. Сведения о проведенных исследованиях с указанием примененных методов, объема и характера выполненных работ и их результатов

Настоящая экспертиза проведена в соответствии с Федеральным законом от 25.06.2002 № 73-ФЗ «Об объектах культурного наследия (памятниках истории и культуры) народов Российской Федерации» (далее по тексту Акта - Закон), Положением о

государственной историко-культурной экспертизе, утвержденным Постановлением Правительства Российской Федерации от 15.07.2009 № 569.

В рамках настоящей экспертизы экспертом были проведены следующие исследования:

Архивно-библиографическое исследование в объеме, необходимом для принятия экспертом соответствующих решений, с целью выявления материалов, содержащих сведения по истории освоения участка, включая перестройки, утраты, реконструкции, проведение ремонтно-реставрационных работ. В рамках архивно-библиографических исследований была изучена библиография в Русском фонде Российской национальной библиотеке (РНБ), Библиотеке Академии Наук, фонды государственного исторического архива.

В ходе проведения архивно-библиографического исследования были выявлены документы и материалы, относящиеся к объекту экспертизы.

Так же в рамках настоящей экспертизы, экспертом были выполнены натурные исследования объекта.

При проведении экспертизы эксперт соблюдал принципы проведения экспертизы, установленные статьей 29 Федерального закона «Об объектах культурного наследия (памятниках истории и культуры) народов Российской Федерации», обеспечивал объективность, всесторонность и полноту проводимых исследований, а также достоверность и обоснованность своих выводов; самостоятельно оценивал результаты исследований, ответственно и точно формулировал выводы в пределах своей компетенции.

Исследования проводились на основе принципов научной обоснованности, объективности и законности, презумпции сохранности объектов культурного наследия, соблюдения требований безопасности в отношении объектов культурного наследия, а также объектов культурного наследия, расположенных на непосредственно прилегающей территории, достоверности и полноты информации.

Указанные исследования были проведены с применением методов натурального, историко-архивного и историко-архитектурного анализа в объеме, достаточном для обоснования вывода государственной историко-культурной экспертизы. Результаты исследований, проведенных в рамках экспертизы, были оформлены в виде настоящего акта.

к. Факты и сведения, выявленные и установленные в результате проведенных исследований

Краткие исторические сведения

История Калининского района неразрывно связана с историей Выборгской стороны и восходит к началу семнадцатого века, когда Петр I создавал на берегах Невы новую столицу государства.

Выборгская сторона расположена в северо-восточной, наиболее возвышенной части Санкт-Петербурга. Первые сведения о Выборгской стороне относятся к середине XVII века. Еще во времена шведского владычества по этой территории проходила Выборгская дорога - один из главнейших торговых путей, связывавших древнюю Русь с западными государствами. От нее и получила свое название вся местность.

Эта часть Выборгской стороны со второй половины 19 века участвовала в промышленном развитии района, богатого металлургическими и машиностроительными предприятиями. Неподалеку от заводов находилось жилье для рабочих, в значительной мере неблагоустроенное, барачного типа. В 1920-30-х годах Советское правительство стало развивать новое массовое жилищное строительство для улучшения условий жизни рабочих, и квартал между Полюстровским и Кондратьевским проспектами, улицей Жукова и Чичуринским переулком был застроен в стиле конструктивизма 12 корпусами жилых пятиэтажек Кондратьевского жилищного массива с двухэтажным Калининским универмагом на углу проспектов. В позднее советское и постсоветское время уже эти дома были признаны несоответствующими современным требованиям к комфортному жилью (коммунальные квартиры, отсутствие ванн и горячего водоснабжения) и расселены под снос, который, однако на начало 2018 г. не состоялся вследствие признания корпусов и планировки квартала с зонами зелёных насаждений ценным наследием архитектуры конструктивизма. Архитектурной доминантой площади является построенный в 1933—1935 гг. крупнейший на то время в городе кинотеатр «Гигант».

Год постройки 1934-1936 гг, архитекторы проекта Гегелло А.И., Кричевский Д.Л.

На момент постройки кинотеатр «Гигант» был самым большим кинотеатром города. Его зрительный зал имел 1400 мест. Появление в Ленинграде нового монументального общественного сооружения являлось событием большого общественно-архитектурного значения. Кинотеатр, возведенный на территории бывшей рабочей окраины, стал самым большим и благоустроенным в городе. Замыкая перспективу Кондратьевского проспекта, «Гигант» являлся центральным объемом в архитектурном ансамбле площади (с 1955 г. - площадь Калинина).

Над многоколонным портиком главного фасада был огромный витраж. Панно по сторонам витража воспроизводят кадры из советских кинофильмов. Четырехэтажное разновысотное здание, обращенное лицевым фасадом на площадь Калинина. Со стороны

восточного фасада имеется позднейшая пристройка, возведенная без согласования с КГИОП. Со стороны северного фасада имеется позднейшая пристройка, со стороны северного, восточного, западного фасадов установлено дополнительное оборудование (кондиционеры) и информационные блоки, воздуховоды, без согласования с КГИОП. Со стороны южного лицевого фасада имеется позднейшей стеклянный козырек сложной конфигурации с металлической конструкцией, установленной без согласования КГИОП.

Появление в Ленинграде нового монументального общественного сооружения является событием большого общественно-архитектурного значения, позволяющим проверить правильность выбранного решения, подытожить накопленный опыт. С этой точки зрения мы должны подойти к оценке Выборгского Дворца кино. К сожалению, проектирование Дворца кино подверглось участи многих наших сооружений: проект Дворца кино не является творчеством одного автора или даже одной группы. Основной замысел решения Дворца кино был дан архитекторами В. Ф. Твелькмейером и А. М. Соколовым, но вторая стадия работ - разработка технического проекта и осуществление здания в натуре была поручена архитекторам А. И. Гегелло и Д. Л. Кричевскому. В процессе окончательной разработки в проект внесены весьма существенные изменения - как в архитектуру наружного объема, так и в организацию внутренних помещений. Однако, сравнивая первоначальную объемную композицию архитекторов Соколова и Твелькмейера с окончательной композицией архитекторов Гегелло и Кричевского, мы должны отметить, что основная идея эскизного проекта была сохранена. В отношении учета среды обе группы проектировщиков поняли свою задачу. Они решали здание Дворца кино как объем, организующий площадь и замыкающий перспективу Кондратьевского проспекта, т. е. как часть некоторого ансамбля. Эти условия определили общую объемно-пространственную композицию здания.

Главный объем здания - зрительный зал выходит на площадь. При небольшом размере здания этот прием позволил придать ему монументальный характер, подчеркнуть его организующее значение для всей площади. Не менее выгодно сказалось на решении и то, что зал помещен во втором этаже. Большое фойе - зал ожидания выходит в сад, который в будущем органически свяжет здание с окружающей его средой. Таковы положительные черты архитектурного замысла авторов.

В окончательном проекте здание несомненно стало более монументальным и цельным по сравнению с его первоначальным вариантом. Сами авторы отмечали, что основания под колоннами портика и цоколь всего здания очень легки по сравнению с массивностью здания и не уравновешиваются грузностью его пропорций.

Этот кинотеатр, возведенный на территории бывшей рабочей окраины, стал самым большим в городе. Однако отдельные элементы здания - грубая по форме колоннада главного входа, механически и немасштабно трактованные пояса скульптурных рельефов, чрезмерное остекление на главном фасаде - разработаны весьма неудачно, схематично, что сильно исказило качество архитектуры. Замыкая перспективу Кондратьевского проспекта, «Гигант» является ныне центральным объектом в архитектурном ансамбле площади М.И. Калинина.

Кинотеатр был торжественно открыт, и стал центром культуры прилегающих районов. В здании кинотеатра, кроме сеансов кино, проходили различные торжественные мероприятия, съезды, концерты.

Судя по архивным фотографиям (ЦГАКФФД) 1943 г., в годы блокады здание кинотеатра не пострадало.

В 1960-х годах проектным институтом ГИПРОТЕАТР был разработан «Проект капитального ремонта кинотеатра». Ремонт проводился в начале 1970-х, во время ремонта, в 1975 г., в здании произошел пожар. В результате капитального ремонта в здании оборудовали два зала (1312 и 300 мест). Один из них - с широким экраном (изобретен в 1952 г., соотношение между шириной и высотой кадра 1,66:1). Второй зал, оснащен так называемым широкоформатным экраном (изобретен в 1955 г., соотношение ширины и высоты кадра 2,2:1). С этим связана и произведенная в этот период реконструкция крыши: была изменена её конфигурация и повышена высота конька. Тогда же, очевидно, были заложены оконные проемы на боковых фасадах основного объема зрительного зала.

5 января 1946 года на площади, перед кинотеатром «Гигант», были казнены через повешение немецкие военнопленные, осуждённые за уничтожение мирного населения в годы Великой Отечественной войны.

В 1990-е годы у здания появился новый владелец, который изменил функциональное назначение кинотеатра - в его залах было размещено казино сети «Джекпот», а после запрета игорного бизнеса - концертный зал «Гигант-Холл» и другие организации. С 2010-х гг. в здании находится супермаркет сети «Перекресток». В 2001 г. Приказом № 15 председателя КГИОП здание было включено в Список вновь выявленных объектов, представляющих историческую, научную, художественную или иную культурную ценность.

Объект культурного наследия

Выявленный объект культурного наследия «Здание кинотеатра «Гигант» (Санкт-Петербург, Кондратьевский проспект, д. 44, лит. А). Поставлен на охрану Приказом

председателя КГИОП №15 от 20.02.2001 г. Предмет охраны утверждены Распоряжением Комитета по государственному контролю, использованию и охране памятников истории и культуры №10-294 от 16.06.2014 г. Согласно Единому государственному реестру недвижимости: выявленный объект культурного наследия «Здание кинотеатра «Гигант» (Санкт-Петербург, Кондратьевский проспект, д. 44, лит. А) расположен в границах кадастрового квартала 78:10:0005166.

Общие сведения о объекте экспертизы

Представленная на экспертизу документация «Меры по обеспечению сохранности выявленного объекта культурного наследия «Здание кинотеатра «Гигант», расположенного по адресу: Санкт-Петербург, Кондратьевский пр., д. 44, лит. А, при реализации проектного решения по объекту: «Реконструкция электрических сетей и устройств наружного освещения объекта: ул. Васенко», (шифр тома: 78-10-2616-ОСОКН) (далее по тексту Акта - раздел) содержит аналитику о возможных угрозах и обоснование мероприятий, необходимых для обеспечения сохранности выявленного объекта культурного наследия «Здание кинотеатра «Гигант» (Санкт-Петербург, Кондратьевский проспект, д. 44, лит. А), вблизи территории которого находится участок проектирования.

Проектом предусматривается реконструкция электрических сетей и устройств наружного освещения по ул. Васенко.

В соответствии с требованиями пункта 2 Статьи 36 Федерального закона №73-ФЗ «Об объектах культурного наследия (памятниках истории и культуры) народов Российской Федерации», при хозяйственном освоении земельного участка, находящегося в границах объекта культурного наследия, проектная документация должна содержать специализированный раздел, включающий оценку влияния проектного решения на указанный объект культурного наследия: «Изыскательские, проектные, земляные, строительные, мелиоративные, хозяйственные работы, указанные в статье 30 настоящего Федерального закона работы по использованию лесов и иные работы в границах территории объекта культурного наследия, включенного в реестр, проводятся при условии соблюдения установленных статьей 5_1 настоящего Федерального закона требований к осуществлению деятельности в границах территории объекта культурного наследия, особого режима использования земельного участка, в границах которого располагается объект археологического наследия, и при условии реализации согласованных соответствующим органом охраны объектов культурного наследия, определенным пунктом 2 статьи 45 настоящего Федерального закона, обязательных разделов об обеспечении сохранности указанных объектов культурного наследия в проектах проведения таких работ или проектов обеспечения сохранности указанных объектов

культурного наследия либо плана проведения спасательных археологических полевых работ, включающих оценку воздействия проводимых работ на указанные объекты культурного наследия». Данное требование направлено Заказчику проектных работ письмом Комитета по государственному контролю, использованию и охране памятников истории и культуры исх.№01-43-694/22-0-1 от 15.02.2022 г. (Приложение №1).

Заказчиком проектных работ было принято решение разработать и включить в состав проектной документации специализированный раздел, включающий оценку влияния от реализации проектного решения на объекты культурного наследия, расположенные в непосредственной близости от участка проектирования.

Данный раздел был разработан специалистами ООО «Центр инженерных изысканий в строительстве» (Лицензия Министерства культуры РФ №05055 от 31.05.2018г.) в 2022 г. в виде тома проекта: «Меры по обеспечению сохранности выявленного объекта культурного наследия «Здание кинотеатра «Гигант», расположенного по адресу: Санкт-Петербург, Кондратьевский пр., д. 44, лит. А, при реализации проектного решения по объекту: «Реконструкция электрических сетей и устройств наружного освещения объекта: ул. Васенко» (шифр тома: 78-10-2616-ОСОКН); является объектом настоящей экспертизы.

Анализ методики разработки документации:

Разработчиками раздела всесторонне (климат, история хозяйственного освоения, натурные работы) был изучен район в целом и участок проектирования в частности. Приведены основные сведения об объектах культурного наследия, расположенных в непосредственной близости от участка проектирования.

В результате анализа проектного решения разработчиками раздела был произведен расчет рисков и угроз в отношении сохранности объектов культурного наследия.

Установлено, что проведение работ по объекту: «Реконструкция электрических сетей и устройств наружного освещения объекта: ул. Васенко» предусмотрено выполнить в непосредственной близости от участка в границах территории выявленного объекта культурного наследия «Здание кинотеатра «Гигант» (Санкт-Петербург, Кондратьевский проспект, д. 44, лит. А).

На основании выполненных геотехнических расчетов можно сделать вывод, что планируемые работы в рамках рассматриваемого проектного решения не оказывают негативного влияния (согласно результатам расчета, максимальная дополнительная осадка фундаментов существующего здания составила 1,93 мм, что не превышает допустимой осадки в 0,5 см) в отношении выявленного объекта культурного наследия «Здание кинотеатра «Гигант», не затрагивают предмет охраны объекта культурного наследия.

Таким образом деформации объекта культурного наследия не превышают предельных дополнительных значений, установленных ГОСТ Р 56198-2014 (Приложение Ж). Проведение мероприятий по защите существующего объекта культурного наследия при его прогнозируемых деформациях не требуется.

При этом необходимо организовать мероприятия по обязательному геотехническому мониторингу за выявленным объектом культурного наследия «Здание кинотеатр «Гигант».

При этом, проектируемые работы могут содержать потенциальные угрозы в виде рисков, связанных с сопутствующими мероприятиями:

- размещение ограждения строительный площадок;
- проезд спецтехники и автотранспорта;
- работа строительного персонала.

Реализация проектного решения представляется возможной при условии соблюдения мероприятий, нейтрализующих приведенные выше риски в отношении сохранности выявленного объекта культурного наследия «Здание кинотеатра «Гигант».

Реализация проектного решения предусматривает сохранение особенностей (предмета охраны) выявленного объекта культурного наследия «Здание кинотеатра «Гигант» (Санкт-Петербург, Кондратьевский проспект, д. 44, лит. А), утвержденных Распоряжением Комитета по государственному контролю, использованию и охране памятников истории и культуры №10-294 от 16.06.14 г:

1. В части сохранения исторического местоположения границ и планировочного решения объекта культурного наследия. Проектируемые работы не предусматривают изменений в планировочной структуре объекта культурного наследия.

2. В части рельефа. Проектируемые работы предусмотрено выполнить с учетом существующей дорожной сети, исключая нарушения планировочных характеристик;

3. В части исторического пространственного и архитектурно-композиционного решения, местоположения и высотных отметок. Проектные решения не предусматривают внесение изменений в вышеперечисленные решения.

4. В части конструктивной системы памятника. Проектируемые работы предусмотрено выполнить в отдалении от объекта культурного наследия и без изменений конструктивной системы памятника.

5. В части архитектурного решения объекта. Проектируемые работы предусмотрено выполнить в отдалении от объекта культурного наследия и без изменений архитектурных решений памятника.

6. В части мемориального значения объекта. Проектируемые работы не могут повлиять на мемориальное значение объекта.

Анализ предмета охраны:

Предмет охраны: историческое местоположение, габариты и конфигурация, высотные отметки крыш; историческое архитектурно-художественное решение фасадов в целом, исторические капитальные стены, а также отдельные элементы декоративно-художественного оформления интерьеров. Указанные аутентичные элементы, в совокупности формирующие историко-культурную ценность объекта, не затрагиваются и сохраняются при реализации проектного решения по объекту: «Реконструкция электрических сетей и устройств наружного освещения объекта: ул. Васенко».

Мероприятия обеспечения сохранности:

Для исключения рисков в отношении сохранности выявленного объекта культурного наследия «Здание кинотеатра «Гигант» (Санкт-Петербург, Кондратьевский проспект, д. 44, лит. А) разработчиками раздела предложены следующие обязательные мероприятия обеспечения сохранности:

- все работы, связанные с намечаемой деятельностью, вести строго в границах зоны проектирования;

- осуществление контроля размещения строительных площадок, площадок складирования материалов, строительных городков – в точном соответствии с проектом, вне границ территории выявленного объекта культурного наследия «Здание кинотеатра «Гигант»;

- земляные работы вблизи выявленного объекта культурного наследия «Здание кинотеатра «Гигант» вести вручную;

- при устройстве котлованов запрещается использовать клин-бабы, отбойные устройства на базе экскаваторов и т. п.;

- во избежание обвалов грунтового массива, разработку и устройство крепления котлованов необходимо выполнять без перерывов во времени. Наличие полостей и пустот между ограждением котлованов и грунтом строго запрещены. В случае образования пустот между конструкцией ограждения и грунтовым массивом следует выполнить заполнение (нагнетание) цементно-песчаного раствора в данные пустоты;

- в ППР необходимо предусмотреть мероприятия, исключающие размыв грунтов, оснований;

- в ППР следует предусмотреть мероприятия, при которых при разработке котлованов динамические воздействия на существующие здания от строительных механизмов и оборудования, используемых при разработке грунта, устройстве

фундамента и возведении подземной части проектируемого сооружения, не должны превышать параметров, установленных нормативными документами

- демонтаж распорной системы разрешается выполнять только после устройства обратной засыпки пазух котлованов до низа демонтируемых распределительных элементов и передачи нагрузок от грунта на возводимые конструкции проектируемых сооружений;

- засыпку котлованов следует выполнять песком фракций от средней крупности до крупных, равномерно распределяя его по всей площади выработок с одновременным послойным уплотнением слоями 20...30 см. Коэффициент уплотнения грунтов при обратной засыпке должен быть равным 0,92...0,95;

- в соответствии с п. 12 СП 22.13330.2016 «Основания зданий и сооружений», а также ГОСТ 56198-2014 «Мониторинг технического состояния объектов культурного наследия. Недвижимые памятники» до начала строительных работ необходимо организовать мониторинг за осадками выявленного объекта культурного наследия «Здание кинотеатра «Гигант»;

- мониторинг в соответствии с ГОСТ 56198-2014 вести за три месяца до начала строительных работ, во время строительных работ и после в течение двух лет;

- выбор контролируемых параметров, сроков и периодичности проведения наблюдений при геотехническом мониторинге должен осуществляться согласно требованиям п. 12 СП 22.13330.2016 «Основания зданий и сооружений», по специально разработанной программе геотехнического мониторинга, которая разрабатывается в процессе проектирования и является разделом утверждаемой части проектной документации; в соответствии с СП 22.13330.2016 «Основания зданий и сооружений» программой геотехнического мониторинга определить диапазоны скорости роста деформаций, периодичность, объемы и методы геотехнического мониторинга;

- в случае обнаружения в процессе геотехнического мониторинга признаков, предшествующих возникновению предельных деформаций (в т. ч. при выявлении изменений ранее выявленных дефектов и повреждений конструкций объектов и вновь появившихся дефектов и повреждений (деформаций, кренов, прогибов и т.п.), протекающих в конструкциях выявленного объекта культурного наследия «Здание кинотеатра «Гигант» – прекратить работы по строительству и вызвать представителей КГИОП и СГСНиЭ для принятия решений;

- осуществление контроля проезда спецтехники и автотранспорта - в точном соответствии с проектом;

- осуществление регулярного инструктажа строительного персонала в отношении значимости выявленного объекта культурного наследия «Здание кинотеатра «Гигант», находящемся в непосредственной близости от участка производства работ.

Контроль за исполнением указанных мер обеспечения сохранности целесообразно возложить на организацию-подрядчика строительно-монтажных работ с назначением ответственного лица приказом по организации.

л. Перечень документов и материалов, собранных и полученных при проведении экспертизы, а также использованной для нее специальной, технической и справочной литературы

- Федеральный закон от 25.06.2002 № 73-ФЗ «Об объектах культурного наследия (памятниках истории и культуры) народов Российской Федерации».

- Постановление Правительства Российской Федерации от 16.02.2008 № 87 «О составе разделов проектной документации и требованиях к их содержанию».

- Положение о государственной историко-культурной экспертизе, утвержденное Постановлением Правительства РФ от 15.07.2009 № 569 (ред. Постановления Правительства РФ от 09.06.2015 №569) «Об утверждении Положения о государственной историко-культурной экспертизе».

- Разъяснительное письмо Минкультуры РФ от 25.03.2014 г. № 52-01-39/12-ГП «О научно-проектной и проектной документации, направляемой на государственную историко-культурную экспертизу».

- Национальный стандарт Российской Федерации ГОСТ Р 55528-2013 «Состав и содержание научно-проектной документации по сохранению объектов культурного наследия. Памятники истории и культуры. Общие требования». Разработан Федеральным государственным унитарным предприятием ФГУП ЦНРПМ совместно с ФГУП институт «Спецпроектреставрация», ОАО «НИИ Спецпроектреставрация»; утвержден приказом федерального агентства по техническому регулированию и метрологии (Росстандарт) 28 августа 2013 г., № 593-ст; введен в действие с 1 января 2014 года.

- Свод реставрационных правил. Рекомендации по проведению научно-исследовательских, изыскательских, проектных и производственных работ, направленных на сохранение объектов культурного наследия (памятников истории и культуры) народов Российской Федерации. СРП-2007, 4-я редакция. – М., 2012 (Рассмотрен и рекомендован к применению Министерством культуры Российской Федерации сроком действия до «28» апреля 2011 года циркулярным письмом от «11» января 2012 г. № 3-01-39/10-КЧ); 5-я редакция. – М., 2013.

- РНиП 1.02.01-94. Реставрационные нормы и правила. Инструкция о составе, порядке разработки, согласовании и утверждении научно-проектной документации для реставрации недвижимых памятников истории и культуры. - Дата введения 1994-03-30. (Применяется справочно).

- Руководство по осуществлению оценок воздействия на наследие в отношении объектов всемирного культурного наследия. Публикация Международного совета по охране памятников и достопримечательных мест (ICOMOS). 2011 год.

Национальные стандарты по реставрации:

- ГОСТ Р 55567-2013 «Порядок организации и ведения инженерно-технических исследований на объектах культурного наследия. Памятники истории и культуры. Общие требования» (действует с 1 июня 2014 г.).

- ГОСТ Р 55935-2013 «Состав и порядок разработки научно-проектной документации на выполнение работ по сохранению объектов культурного наследия – произведений ландшафтной архитектуры и садово-паркового искусства» (действует с 1 января 2015 г.).

- ГОСТ Р 55945-2014 «Общие требования к инженерно-геологическим изысканиям и исследованиям для сохранения объектов культурного наследия» (действует с 1 января 2015 г.).

- ГОСТ Р 56198-2014 «Мониторинг технического состояния объектов культурного наследия. Недвижимые памятники. Общие требования» (действует с 1 апреля 2015 г.).

- ГОСТ Р 56200-2014 «Научное руководство и авторский надзор при проведении работ по сохранению объектов культурного наследия. Основные положения» (действует с 1 февраля 2015 г.).

- ГОСТ Р 56254-2014 «Технический надзор на объектах культурного наследия. Основные положения. (действует с 1 июня 2015 г.).

- ГОСТ Р 56891.1-2016. Сохранение объектов культурного наследия. Термины и определения. Часть 1. Общие понятия, состав и содержание научно-проектной документации.

- ГОСТ Р 56891.2-2016. Сохранение объектов культурного наследия. Термины и определения. Часть 2. Памятники истории и культуры.

- ГОСТ Р 56891.4-2016. Сохранение объектов культурного наследия. Термины и определения. Часть 4. Исторические территории и историко-культурные ландшафты.

Национальные стандарты по строительству:

- ГОСТ Р 21.1101-2013. Система проектной документации для строительства. Основные требования к проектной и рабочей документации.

- ГОСТ Р 53778-2010. «Здания и сооружения. Правила обследования и мониторинга технического состояния» /Москва, Стандартиформ, 2010.

- ГОСТ 12.3.033-84.ССБТ «Строительные машины. Общие требования безопасности при эксплуатации».

Строительные нормы и правила:

- СП 13-102-2003. «Правила обследования несущих строительных конструкций зданий и сооружений» / Госстрой России – М.: ФГУП ЦПП, 2003.

- СП 48.13330.2011 «Организация строительства».

- СНиП 21-01-97* «Пожарная безопасность».

- СП 126.11330.2012 «Геодезические работы в строительстве».

- СП 70.13330.2012 «Несущие и ограждающие конструкции».

- СП 20.13330.2011 «Нагрузки и воздействия».

- СП 12-136-2002 «Решения по охране труда и промышленной безопасности в проектах организации строительства и в проектах производства работ».

- СП 12-135-2003 «Безопасность труда в строительстве. Отраслевые типовые инструкции по охране труда».

- СП 50-101-2004 «Проектирование и устройство оснований и фундаментов зданий и сооружений».

- СП 45.13330.2012 «Земляные сооружения, основания и фундаменты».

- СП 24.13330.2011 «Свайные фундаменты».

- СП 15.13330.2012 «Каменные и армокаменные конструкции».

- СП 63.13330.2012 «Бетонные и железобетонные конструкции. Основные положения».

- СП 52-103-2007 «Железобетонные монолитные конструкции зданий».

- СП 16.13330.2011 «Стальные конструкции».

- СП 22.13330.2016 «Основания зданий и сооружений»

- СНиП 3.01.04-87 «Приемка в эксплуатацию законченных строительством объектов».

- СанПиН 2.2.3.1384-03 Гигиенические требования к организации строительного производства и строительных работ.

- РД-11-06-2007 «Методические рекомендации о порядке разработки Проектов производства работ грузоподъемными машинами и технологических карт погрузочно-разгрузочных работ».

- ПБ 10-382-00 «Правила устройства и безопасной эксплуатации грузоподъемных кранов», Госгортехнадзор России.

Научная литература и источники:

1. Абрамов Л.К. Выборгский дворец кино // Ежегодник Общества архитекторов-художников. Выпуск № 14. 1935 г. С. 188;
2. Архитектура Ленинграда. 1937 г. № 1. С.24- 29;
3. Хомуцкий Н.Ф. Петербург – Ленинград: Историко-архитектурный очерк. 1958 г. С. 213-214;
4. Бартенев И. А. Современная архитектура Ленинграда. Л., 1966.
5. «Архитектурный путеводитель по Ленинграду», изд-во литературы по строительству, Л., 1971 г.;
6. «Ленинград. 1940. Адресно-справочная книга» - Лениздат, 1940 г. С.630;
7. Глезеров С.Е. Санкт-Петербург от А до Я. Исторические районы. СПб.: Глагол, 2005.
8. Старые карты городов России [Электронный ресурс]. Режим доступа: <http://www.etomesto.ru/>.
9. Министерство культуры РФ. Госкаталог.РФ. [Электронный ресурс]. <http://goskatalog.ru/>.
10. [Электронный ресурс]. <http://www.citywalls.ru/>.
11. [Электронный ресурс]. <https://pastvu.com/>.

м. Обоснования вывода экспертизы

Экспертом установлено, что при разработке представленной на экспертизу документации соблюдены требования Федерального Закона от 25 июня 2002 № 73-ФЗ "Об объектах культурного наследия (памятниках истории и культуры) народов Российской Федерации". Документация разработана в полном соответствии с требованиями статьи 30 Федерального закона РФ № 73-ФЗ от 25 июня 2002 года "Об объектах культурного наследия (памятниках истории и культуры) народов Российской Федерации".

Необходимым и достаточным условием реализации проектного решения без угрозы ущерба в отношении выявленного объекта культурного наследия «Здание кинотеатра «Гигант» (Санкт-Петербург, Кондратьевский проспект, д. 44, лит. А) является исполнение мероприятий обеспечения сохранности:

- все работы, связанные с намечаемой деятельностью, вести строго в границах зоны проектирования;

- осуществление контроля размещения строительных площадок, площадок складирования материалов, строительных городков – в точном соответствии с проектом,

вне границ территории выявленного объекта культурного наследия «Здание кинотеатра «Гигант»;

- земляные работы вблизи выявленного объекта культурного наследия «Здание кинотеатра «Гигант» вести вручную;

- при устройстве котлованов запрещается использовать клин-бабы, отбойные устройства на базе экскаваторов и т. п.;

- во избежание обвалов грунтового массива, разработку и устройство крепления котлованов необходимо выполнять без перерывов во времени. Наличие полостей и пустот между ограждением котлованов и грунтом строго запрещены. В случае образования пустот между конструкцией ограждения и грунтовым массивом следует выполнить заполнение (нагнетание) цементно-песчаного раствора в данные пустоты;

- в ППР необходимо предусмотреть мероприятия, исключающие размыв грунтов, оснований;

- в ППР следует предусмотреть мероприятия, при которых при разработке котлованов динамические воздействия на существующие здания от строительных механизмов и оборудования, используемых при разработке грунта, устройстве фундамента и возведении подземной части проектируемого сооружения, не должны превышать параметров, установленных нормативными документами;

- демонтаж распорной системы разрешается выполнять только после устройства обратной засыпки пазух котлованов до низа демонтируемых распределительных элементов и передачи нагрузок от грунта на возводимые конструкции проектируемых сооружений;

- засыпку котлованов следует выполнять песком фракций от средней крупности до крупных, равномерно распределяя его по всей площади выработок с одновременным послойным уплотнением слоями 20...30 см. Коэффициент уплотнения грунтов при обратной засыпке должен быть равным 0,92...0,95;

- в соответствии с п. 12 СП 22.13330.2016 «Основания зданий и сооружений», а также ГОСТ 56198-2014 «Мониторинг технического состояния объектов культурного наследия. Недвижимые памятники» до начала строительных работ необходимо организовать мониторинг за осадками выявленного объекта культурного наследия «Здание кинотеатра «Гигант»;

- мониторинг в соответствии с ГОСТ 56198-2014 вести за три месяца до начала строительных работ, во время строительных работ и после в течение двух лет;

- выбор контролируемых параметров, сроков и периодичности проведения наблюдений при геотехническом мониторинге должен осуществляться согласно

требованиям п. 12 СП 22.13330.2016 «Основания зданий и сооружений», по специально разработанной программе геотехнического мониторинга, которая разрабатывается в процессе проектирования и является разделом утверждаемой части проектной документации; в соответствии с СП 22.13330.2016 «Основания зданий и сооружений» программой геотехнического мониторинга определить диапазоны скорости роста деформаций, периодичность, объемы и методы геотехнического мониторинга;

- в случае обнаружения в процессе геотехнического мониторинга признаков, предшествующих возникновению предельных деформаций (в т. ч. при выявлении изменений ранее выявленных дефектов и повреждений конструкций объектов и вновь появившихся дефектов и повреждений (деформаций, кренов, прогибов и т.п.), протекающих в конструкциях выявленного объекта культурного наследия «Здание кинотеатра «Гигант» – прекратить работы по строительству и вызвать представителей КГИОП и СГСНиЭ для принятия решений;

- осуществление контроля проезда спецтехники и автотранспорта - в точном соответствии с проектом;

- осуществление регулярного инструктажа строительного персонала в отношении значимости выявленного объекта культурного наследия «Здание кинотеатра «Гигант», находящемся в непосредственной близости от участка производства работ.

н. Вывод экспертизы

По результатам рассмотрения документации, обосновывающей меры по обеспечению сохранности выявленного объекта культурного наследия «Здание кинотеатра «Гигант» (Санкт-Петербург, Кондратьевский проспект, д. 44, лит. А) при проведении земляных, строительных работ по объекту: «Реконструкция электрических сетей и устройств наружного освещения объекта: ул. Васенко» (СКК.2020.10) на земельном участке, непосредственно связанном с земельным участком в границах территории объекта культурного наследия: «Меры по обеспечению сохранности выявленного объекта культурного наследия «Здание кинотеатра «Гигант», расположенного по адресу: Санкт-Петербург, Кондратьевский пр., д. 44, лит. А, при реализации проектного решения по объекту: «Реконструкция электрических сетей и устройств наружного освещения объекта: ул. Васенко». ООО «Центр Инженерных Изысканий В Строительстве», 78-10-2616-ОСОКН, 2022 г» - экспертом сделан вывод о возможности **положительное заключение** обеспечения сохранности выявленного объекта культурного наследия «Здание кинотеатра «Гигант» (Санкт-Петербург, Кондратьевский проспект, д. 44, лит. А) при проведении земляных, строительных, мелиоративных и хозяйственных работ, предусмотренных

статьей 25 Лесного кодекса Российской Федерации работ по использованию лесов и иных работ по объекту: «Реконструкция электрических сетей и устройств наружного освещения объекта: ул. Васенко» (СКК.2020.10).

Положительное заключение.

Подпись эксперта:

ПОДПИСАНО ЭЛЕКТРОННОЙ ПОДПИСЬЮ: ПОЛЕТАЙКИН ВЯЧЕСЛАВ ВЛАДИМИРОВИЧ 18 мая 2022 года

о. Перечень приложений к заключению экспертизы

Приложение 1. Письмо Комитета по государственному контролю, использованию и охране памятников истории и культуры исх.№01-43-694/22-0-1 от 15.02.2022 г.

Приложение 2. План благоустройства М 1:500.

Приложение 3. Приказ от 25.12.2019 №2032 «Об аттестации экспертов по проведению государственной историко-культурной экспертизы».

Приложение 4. Договор на проведение Государственной историко-культурной экспертизы от 12.05.22. Договор подряда №52.

Приложение 5. Иконографические материалы. Архивная топография.

Приложение 6. Приказ председателя КГИОП № 15 от 20.02.2001 г

Приложение 7. Распоряжение об определении предмета охраны выявленного объекта культурного наследия «Здание кинотеатра «Гигант» №10-294 от 16.06.2014 г.

Приложение 8. Охранное обязательство на выявленный объект культурного наследия №13354 от 07.10.2014 г.

Приложение 9. План границ территории выявленного объекта культурного наследия «Здание кинотеатра «Гигант».

Приложение 10. Фотографические изображения объекта на момент заключения договора на проведение экспертизы, выполненные экспертом.

Приложение 11. Схема на публичной кадастровой карте, выполнена экспертом.

Приложение 12. Информационное письмо об отсутствии градостроительного плана земельного участка №78-10-2880 от 12.05.2022 г.

Приложение 13. Выписки из единого государственного реестра недвижимости на земельные участки объектов культурного наследия вблизи проведения работ и на земельные участки под трассой.

п. Дата оформления заключения экспертизы

18 мая 2022 года

по результатам ГОСУДАРСТВЕННОЙ ИСТОРИКО-КУЛЬТУРНОЙ ЭКСПЕРТИЗЫ документации, обосновывающей меры по обеспечению сохранности выявленного объекта культурного наследия «Здание кинотеатра «Гигант» (Санкт-Петербург, Кондратьевский проспект, д. 44, лит. А) при проведении изыскательских, проектных, земляных, строительных работ на объекте «Реконструкция электрических сетей и устройств наружного освещения объекта: ул. Васенко» (СКК.2020.10) на земельном участке, непосредственно связанном с земельным участком в границах территории объекта культурного наследия («Меры по обеспечению сохранности выявленного объекта культурного наследия «Здание кинотеатра «Гигант», расположенного по адресу: Санкт-Петербург, Кондратьевский пр., д. 44, лит. А, при реализации проектного решения по объекту: «Реконструкция электрических сетей и устройств наружного освещения объекта: ул. Васенко». ООО «Центр Инженерных Изысканий В Строительстве» 78-10-2616-ОСОКН, 2022 г)



ПРАВИТЕЛЬСТВО САНКТ-ПЕТЕРБУРГА
КОМИТЕТ ПО ГОСУДАРСТВЕННОМУ
КОНТРОЛЮ, ИСПОЛЬЗОВАНИЮ
И ОХРАНЕ ПАМЯТНИКОВ ИСТОРИИ
И КУЛЬТУРЫ
(КГИОП)

пл. Ломоносова, д. 1, Санкт-Петербург, 191023
Тел. (812) 315-43-03, (812) 571-64-31, Факс (812) 710-42-45
E-mail: kgiop@gov.spb.ru
<https://www.gov.spb.ru>, <http://kgiop.ru>

ООО «Светопроект»

sandra_47@mail.ru

№^{лс.}01-43-694/22-0-1 от 15.02.2022 —
На № /46306 от 17.01.2022
Рег. № 01-43-694 от 17.01.2022

На Ваше обращение по вопросу необходимости разработки мероприятий по обеспечению сохранности выявленного объекта культурного наследия «Здание кинотеатра Гигант» (далее – ОКН) при работах по реконструкции электрических сетей и устройств наружного освещения объекта: Васенко ул., КГИОП сообщает следующее.

Согласно предоставленной схеме работы будут осуществляться в непосредственной близости от вышеуказанного ОКН.

В целях обеспечения сохранности ОКН рабочая документация по реконструкции и строительству инженерных сетей должна содержать раздел обеспечения сохранности ОКН расположенных на земельных участках непосредственно связанных с участками проведения хозяйственных работ.

Согласно требованиям ст. 30 Федерального Закона от 25.06.2002 № 73-ФЗ «Об объектах культурного наследия (памятниках истории и культуры) народов Российской Федерации» (далее - Закон № 73-ФЗ) «документация или разделы документации, обосновывающие меры по обеспечению сохранности объекта культурного наследия на земельном участке, непосредственно связанном с земельным участком в границах территории объекта культурного наследия» является объектом государственной историко-культурной экспертизы.

Государственная историко-культурная экспертиза проводится в соответствии с требованиями постановления Правительства Российской Федерации от 15.07.2009 №569 «Об утверждении Положения о государственной историко-культурной экспертизе».

Начальник Управления
сохранения исторической среды

ДОКУМЕНТ ПОДПИСАН
ЭЛЕКТРОННОЙ ПОДПИСЬЮ

Сертификат 02FB54B300CDADD58746A894F8F7801506
Владелец Козырева Екатерина Андреевна
Действителен с 26.10.2021 по 26.10.2022

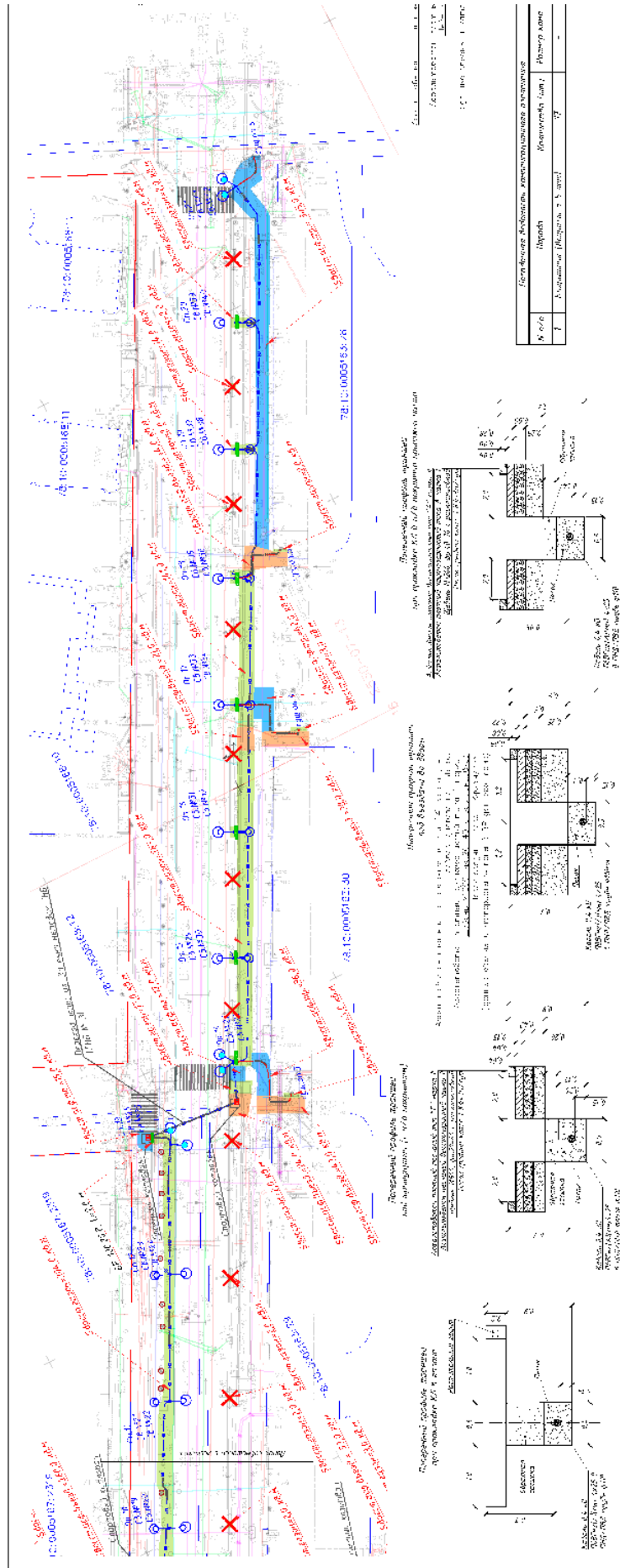
Е.А. Козырева

Исп.: Дьяконов Н.П. 417-43-33

ПРИЛОЖЕНИЕ 2

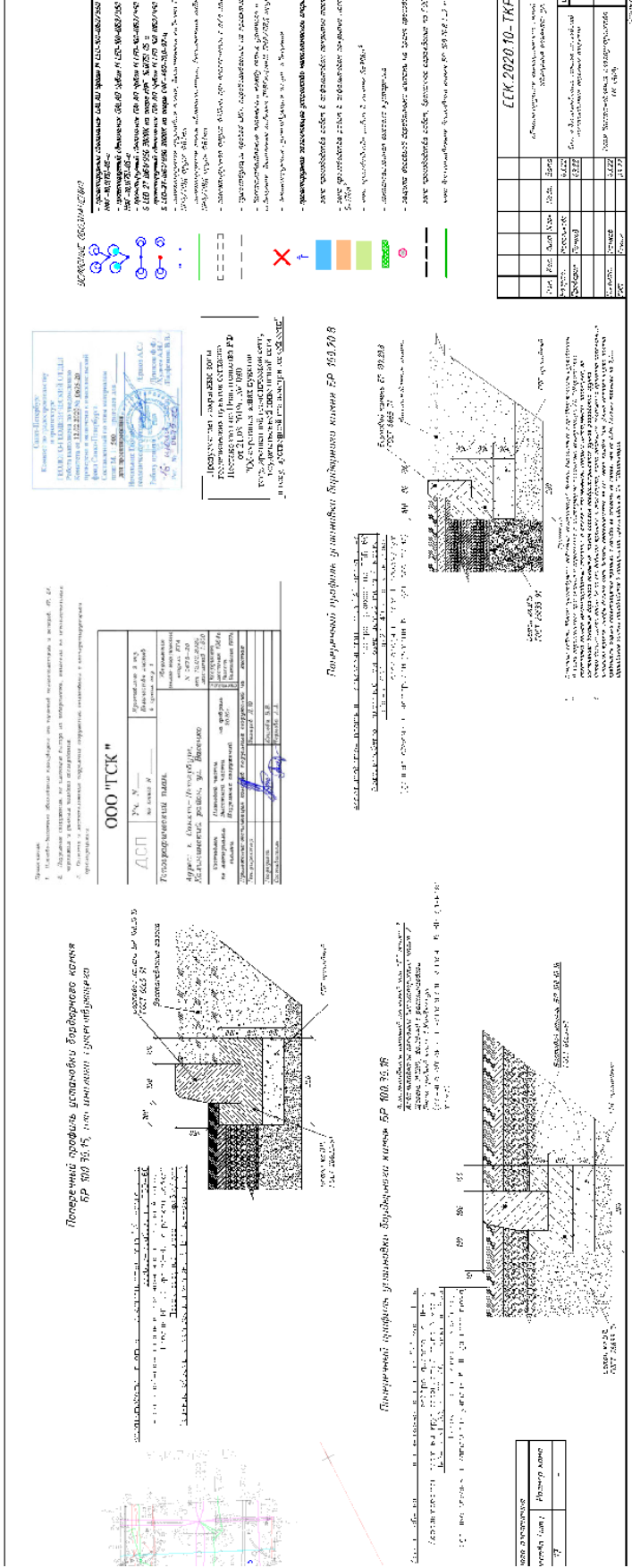
к Акту

по результатам ГОСУДАРСТВЕННОЙ ИСТОРИКО-КУЛЬТУРНОЙ ЭКСПЕРТИЗЫ документации, обосновывающей меры по обеспечению сохранности выявленного объекта культурного наследия «Здание кинотеатра «Гигант» (Санкт-Петербург, Кондратьевский проспект, д. 44, лит. А) при проведении изыскательских, проектных, земляных, строительных работ на объекте «Реконструкция электрических сетей и устройств наружного освещения объекта: ул. Васенко» (СКК.2020.10) на земельном участке, непосредственно связанном с земельным участком в границах территории объекта культурного наследия («Меры по обеспечению сохранности выявленного объекта культурного наследия «Здание кинотеатра «Гигант», расположенного по адресу: Санкт-Петербург, Кондратьевский пр., д. 44, лит. А, при реализации проектного решения по объекту: «Реконструкция электрических сетей и устройств наружного освещения объекта: ул. Васенко». ООО «Центр Инженерных Изысканий В Строительстве» 78-10-2616-ОСОКН, 2022 г)



План благоустройства. М 1:500. Лист 2. Часть 1.

План благоустройства. М 1:500. Лист 2. Часть 2.



План благоустройства. М 1:500. Лист 2. Часть 2.

по результатам ГОСУДАРСТВЕННОЙ ИСТОРИКО-КУЛЬТУРНОЙ ЭКСПЕРТИЗЫ документации, обосновывающей меры по обеспечению сохранности выявленного объекта культурного наследия «Здание кинотеатра «Гигант» (Санкт-Петербург, Кондратьевский проспект, д. 44, лит. А) при проведении изыскательских, проектных, земляных, строительных работ на объекте «Реконструкция электрических сетей и устройств наружного освещения объекта: ул. Васенко» (СКК.2020.10) на земельном участке, непосредственно связанном с земельным участком в границах территории объекта культурного наследия («Меры по обеспечению сохранности выявленного объекта культурного наследия «Здание кинотеатра «Гигант», расположенного по адресу: Санкт-Петербург, Кондратьевский пр., д. 44, лит. А, при реализации проектного решения по объекту: «Реконструкция электрических сетей и устройств наружного освещения объекта: ул. Васенко». ООО «Центр Инженерных Изысканий В Строительстве» 78-10-2616-ОСОКН, 2022 г)



**МИНИСТЕРСТВО КУЛЬТУРЫ
РОССИЙСКОЙ ФЕДЕРАЦИИ**

ПРИКАЗ

25 декабря 2019 г.

Москва

№ 2032

**Об аттестации экспертов по проведению государственной
историко-культурной экспертизы**

В соответствии с Федеральным законом от 25 июня 2002 г. № 73-ФЗ «Об объектах культурного наследия (памятниках истории и культуры) народов Российской Федерации», пунктом 9 Положения о государственной историко-культурной экспертизе, утвержденного постановлением Правительства Российской Федерации от 15 июля 2009 г. № 569, Положением о порядке аттестации экспертов по проведению государственной историко-культурной экспертизы, утвержденным приказом Минкультуры России от 26 августа 2010 г. № 563 (в редакции приказа Минкультуры России от 17 октября 2011 г. № 1003), руководствуясь Положением об аттестационной комиссии Минкультуры России, утвержденным приказом Минкультуры России от 29 декабря 2011 г. № 1276, протоколом заседания аттестационной комиссии Минкультуры России от 28 ноября 2019 г., **п р и к а з ы в а ю:**

1. Аттестовать экспертов по проведению государственной историко-культурной экспертизы согласно приложению к настоящему приказу.

2. Департаменту государственной охраны культурного наследия (Р.А.Рыбало) обеспечить размещение информации об аттестованных экспертах на официальном сайте Минкультуры России в сети Интернет.

3. Контроль за исполнением настоящего приказа оставляю за собой.

Заместитель Министра



С.Г.Обрывалин

Приложение

Утверждено приказом
Министерства культуры
Российской Федерации

от «25» 12. 2019 г. № 2032

Аттестованные эксперты по проведению
государственной историко-культурной экспертизы

№ п/п	Фамилия, имя, отчество соискателя	Объекты экспертизы
1.	Аверьянова Александра Евгеньевна	- проектная документация на проведение работ по сохранению объектов культурного наследия.
2.	Агальцов Александр Геннадьевич	<ul style="list-style-type: none"> - выявленные объекты культурного наследия в целях обоснования целесообразности включения данных объектов в реестр; - документы, обосновывающие включение объектов культурного наследия в реестр; - документы, обосновывающие изменение категории историко-культурного значения объекта культурного наследия; - документы, обосновывающие отнесение объекта культурного наследия к историко-культурным заповедникам, особо ценным объектам культурного наследия народов Российской Федерации либо объектам всемирного культурного и природного наследия; - проектная документация на проведение работ по сохранению объектов культурного наследия; - проекты зон охраны объекта культурного наследия; - документация или разделы документации, обосновывающие меры по обеспечению сохранности объекта культурного наследия, включенного в реестр, выявленного объекта культурного наследия либо объекта, обладающего признаками объекта культурного наследия, при проведении земляных,

		мелиоративных, хозяйственных работ, указанных в статье 30 Федерального закона от 25.06.2002 № 73-ФЗ «Об объектах культурного наследия (памятниках истории и культуры) народов Российской Федерации» (далее – Федеральный закон) работ по использованию лесов и иных работ в границах территории объекта культурного наследия либо на земельном участке, непосредственно связанном с земельным участком в границах территории объекта культурного наследия.
3.	Андреева Татьяна Евгеньевна	<ul style="list-style-type: none"> - выявленные объекты культурного наследия в целях обоснования целесообразности включения данных объектов в реестр; - документы, обосновывающие включение объектов культурного наследия в реестр; - документы, обосновывающие изменение категории историко-культурного значения объекта культурного наследия; - документы, обосновывающие исключение объектов культурного наследия из реестра; - проектная документация на проведение работ по сохранению объектов культурного наследия.
4.	Белоярская Ирина Константиновна	<ul style="list-style-type: none"> - выявленные объекты культурного наследия в целях обоснования целесообразности включения данных объектов в реестр; - документы, обосновывающие включение объектов культурного наследия в реестр; - документы, обосновывающие изменение категории историко-культурного значения объекта культурного наследия; - документация или разделы документации, обосновывающие меры по обеспечению сохранности объекта культурного наследия, включенного в реестр, выявленного объекта культурного наследия либо объекта, обладающего признаками объекта культурного наследия, при проведении земляных, мелиоративных, хозяйственных работ, указанных в статье 30 Федерального закона работ по использованию лесов и иных работ в границах территории объекта культурного наследия либо на земельном участке, непосредственно связанном с земельным участком в границах территории объекта культурного наследия.
5.	Глинская Наталья Борисовна	<ul style="list-style-type: none"> - выявленные объекты культурного наследия в целях обоснования целесообразности включения данных объектов в реестр;

		<ul style="list-style-type: none"> - документы, обосновывающие включение объектов культурного наследия в реестр; - документы, обосновывающие изменение категории историко-культурного значения объекта культурного наследия; - проектная документация на проведение работ по сохранению объектов культурного наследия.
6.	Глухов Александр Анатольевич	<ul style="list-style-type: none"> - выявленные объекты культурного наследия в целях обоснования целесообразности включения данных объектов в реестр; - земли, подлежащие воздействию земляных, строительных, мелиоративных, хозяйственных работ, предусмотренных статьями 25 Лесного кодекса Российской Федерации работ по использованию лесов (за исключением работ, указанных в пунктах 3, 4 и 7 части 1 статьи 25 Лесного кодекса Российской Федерации) и иных работ, в случае, если указанные земли расположены в границах территорий, утвержденных в соответствии с пунктом 34.2 пункта 1 статьи 9 Федерального закона; - документы, обосновывающие включение объектов культурного наследия в реестр.
7.	Губин Ян Владимирович	<ul style="list-style-type: none"> - документы, обосновывающие исключение объектов культурного наследия из реестра; - документация или разделы документации, обосновывающие меры по обеспечению сохранности объекта культурного наследия, включенного в реестр, выявленного объекта культурного наследия либо объекта, обладающего признаками объекта культурного наследия, при проведении земляных, мелиоративных, хозяйственных работ, указанных в статье 30 Федерального закона работ по использованию лесов и иных работ в границах территории объекта культурного наследия либо на земельном участке, непосредственно связанном с земельным участком в границах территории объекта культурного наследия.
8.	Гулякова Олеся Владимировна	<ul style="list-style-type: none"> - выявленные объекты культурного наследия в целях обоснования целесообразности включения данных объектов в реестр; - документы, обосновывающие включение объектов культурного наследия в реестр; - документы, обосновывающие изменение категории историко-культурного значения объекта культурного наследия.

9.	Давыдова Нина Анатольевна	<ul style="list-style-type: none"> - выявленные объекты культурного наследия в целях обоснования целесообразности включения данных объектов в реестр; - документы, обосновывающие включение объектов культурного наследия в реестр; - документы, обосновывающие изменение категории историко-культурного значения объекта культурного наследия; - проектная документация на проведение работ по сохранению объектов культурного наследия.
10.	Дроздов Алексей Владимирович	<ul style="list-style-type: none"> - выявленные объекты культурного наследия в целях обоснования целесообразности включения данных объектов в реестр; - документы, обосновывающие включение объектов культурного наследия в реестр; - документы, обосновывающие изменение категории историко-культурного значения объекта культурного наследия; - проектная документация на проведение работ по сохранению объектов культурного наследия.
11.	Калинин Валерий Александрович	<ul style="list-style-type: none"> - проектная документация на проведение работ по сохранению объектов культурного наследия.
12.	Киселев Станислав Борисович	<ul style="list-style-type: none"> - выявленные объекты культурного наследия в целях обоснования целесообразности включения данных объектов в реестр; - документы, обосновывающие включение объектов культурного наследия в реестр; - документы, обосновывающие изменение категории историко-культурного значения объекта культурного наследия; - документы, обосновывающие отнесение объекта культурного наследия к историко-культурным заповедникам, особо ценным объектам культурного наследия народов Российской Федерации либо объектам всемирного культурного и природного наследия.
13.	Конев Владимир Николаевич	<ul style="list-style-type: none"> - выявленные объекты культурного наследия в целях обоснования целесообразности включения данных объектов в реестр; - документы, обосновывающие включение объектов культурного наследия в реестр; - документы, обосновывающие изменение категории историко-культурного значения объекта культурного наследия.

14.	Кузнецова Елена Анатольевна	<ul style="list-style-type: none"> - выявленные объекты культурного наследия в целях обоснования целесообразности включения данных объектов в реестр; - документы, обосновывающие включение объектов культурного наследия в реестр; - документы, обосновывающие изменение категории историко-культурного значения объекта культурного наследия; - документы, обосновывающие исключение объектов культурного наследия из реестра.
15.	Логинов Антон Викторович	<ul style="list-style-type: none"> - выявленные объекты культурного наследия в целях обоснования целесообразности включения данных объектов в реестр.
16.	Маевская Татьяна Ивановна	<ul style="list-style-type: none"> - выявленные объекты культурного наследия в целях обоснования целесообразности включения данных объектов в реестр; - документы, обосновывающие включение объектов культурного наследия в реестр; - документы, обосновывающие изменение категории историко-культурного значения объекта культурного наследия.
17.	Макарова Мария Валерьевна	<ul style="list-style-type: none"> - выявленные объекты культурного наследия в целях обоснования целесообразности включения данных объектов в реестр; - документы, обосновывающие включение объектов культурного наследия в реестр; - документы, обосновывающие изменение категории историко-культурного значения объекта культурного наследия; - проектная документация на проведение работ по сохранению объектов культурного наследия; - документация или разделы документации, обосновывающие меры по обеспечению сохранности объекта культурного наследия, включенного в реестр, выявленного объекта культурного наследия либо объекта, обладающего признаками объекта культурного наследия, при проведении земляных, мелиоративных, хозяйственных работ, указанных в статье 30 Федерального закона работ по использованию лесов и иных работ в границах территории объекта культурного наследия либо на земельном участке, непосредственно связанном с земельным участком в границах территории объекта культурного наследия.

18.	Петришин Ирина Михайловна	<ul style="list-style-type: none"> - выявленные объекты культурного наследия в целях обоснования целесообразности включения данных объектов в реестр; - документы, обосновывающие включение объектов культурного наследия в реестр; - документы, обосновывающие изменение категории историко-культурного значения объекта культурного наследия; - проектная документация на проведение работ по сохранению объектов культурного наследия.
19.	Поддубная Нина Георгиевна	<ul style="list-style-type: none"> - выявленные объекты культурного наследия в целях обоснования целесообразности включения данных объектов в реестр; - документы, обосновывающие включение объектов культурного наследия в реестр; - проекты зон охраны объекта культурного наследия.
20.	Полетайкин Вячеслав Владимирович	<ul style="list-style-type: none"> - выявленные объекты культурного наследия в целях обоснования целесообразности включения данных объектов в реестр; - документы, обосновывающие включение объектов культурного наследия в реестр; - проектная документация на проведение работ по сохранению объектов культурного наследия; - документация или разделы документации, обосновывающие меры по обеспечению сохранности объекта культурного наследия, включенного в реестр, выявленного объекта культурного наследия либо объекта, обладающего признаками объекта культурного наследия, при проведении земляных, мелиоративных, хозяйственных работ, указанных в статье 30 Федерального закона работ по использованию лесов и иных работ в границах территории объекта культурного наследия либо на земельном участке, непосредственно связанном с земельным участком в границах территории объекта культурного наследия.
21.	Прокофьев Михаил Федорович	<ul style="list-style-type: none"> - выявленные объекты культурного наследия в целях обоснования целесообразности включения данных объектов в реестр; - документы, обосновывающие включение объектов культурного наследия в реестр; - документы, обосновывающие изменение категории историко-культурного значения объекта культурного наследия;

		<ul style="list-style-type: none"> - документы, обосновывающие исключение объектов культурного наследия из реестра; - проектная документация на проведение работ по сохранению объектов культурного наследия.
22.	Саляхов Альберт Рабисович	<ul style="list-style-type: none"> - выявленные объекты культурного наследия в целях обоснования целесообразности включения данных объектов в реестр; - документы, обосновывающие включение объектов культурного наследия в реестр; - документы, обосновывающие изменение категории историко-культурного значения объекта культурного наследия.
23.	Свиридовский Олег Антонович	<ul style="list-style-type: none"> - проектная документация на проведение работ по сохранению объектов культурного наследия; - документация или разделы документации, обосновывающие меры по обеспечению сохранности объекта культурного наследия, включенного в реестр, выявленного объекта культурного наследия либо объекта, обладающего признаками объекта культурного наследия, при проведении земляных, мелиоративных, хозяйственных работ, указанных в статье 30 Федерального закона работ по использованию лесов и иных работ в границах территории объекта культурного наследия либо на земельном участке, непосредственно связанном с земельным участком в границах территории объекта культурного наследия.
24.	Сергеева Галина Алексеевна	<ul style="list-style-type: none"> - выявленные объекты культурного наследия в целях обоснования целесообразности включения данных объектов в реестр; - документы, обосновывающие включение объектов культурного наследия в реестр; - документы, обосновывающие изменение категории историко-культурного значения объекта культурного наследия; - проектная документация на проведение работ по сохранению объектов культурного наследия; - документация или разделы документации, обосновывающие меры по обеспечению сохранности объекта культурного наследия, включенного в реестр, выявленного объекта культурного наследия либо объекта, обладающего признаками объекта культурного наследия, при проведении земляных, мелиоративных, хозяйственных работ, указанных в статье 30 Федерального закона работ по

		использованию лесов и иных работ в границах территории объекта культурного наследия либо на земельном участке, непосредственно связанном с земельным участком в границах территории объекта культурного наследия.
25.	Страхова Людмила Дмитриевна	<ul style="list-style-type: none"> - выявленные объекты культурного наследия в целях обоснования целесообразности включения данных объектов в реестр; - документы, обосновывающие включение объектов культурного наследия в реестр; - документы, обосновывающие изменение категории историко-культурного значения объекта культурного наследия; - документы, обосновывающие отнесение объекта культурного наследия к историко-культурным заповедникам, особо ценным объектам культурного наследия народов Российской Федерации либо объектам всемирного культурного и природного наследия; - проекты зон охраны объекта культурного наследия; - проектная документация на проведение работ по сохранению объектов культурного наследия; - документация или разделы документации, обосновывающие меры по обеспечению сохранности объекта культурного наследия, включенного в реестр, выявленного объекта культурного наследия либо объекта, обладающего признаками объекта культурного наследия, при проведении земляных, мелиоративных, хозяйственных работ, указанных в статье 30 Федерального закона работ по использованию лесов и иных работ в границах территории объекта культурного наследия либо на земельном участке, непосредственно связанном с земельным участком в границах территории объекта культурного наследия.
26.	Стрельбицкий Иван Георгиевич	<ul style="list-style-type: none"> - выявленные объекты культурного наследия в целях обоснования целесообразности включения данных объектов в реестр; - документы, обосновывающие включение объектов культурного наследия в реестр; - документы, обосновывающие отнесение объекта культурного наследия к историко-культурным заповедникам, особо ценным объектам культурного наследия народов Российской

		<p>Федерации либо объектам всемирного культурного и природного наследия;</p> <ul style="list-style-type: none"> - проектная документация на проведение работ по сохранению объектов культурного наследия; - документация или разделы документации, обосновывающие меры по обеспечению сохранности объекта культурного наследия, включенного в реестр, выявленного объекта культурного наследия либо объекта, обладающего признаками объекта культурного наследия, при проведении земляных, мелиоративных, хозяйственных работ, указанных в статье 30 Федерального закона работ по использованию лесов и иных работ в границах территории объекта культурного наследия либо на земельном участке, непосредственно связанном с земельным участком в границах территории объекта культурного наследия.
27.	Терлецкий Сергей Константинович	<ul style="list-style-type: none"> - проектная документация на проведение работ по сохранению объектов культурного наследия.
28.	Терская Ирина Владимировна	<ul style="list-style-type: none"> - выявленные объекты культурного наследия в целях обоснования целесообразности включения данных объектов в реестр; - документы, обосновывающие включение объектов культурного наследия в реестр; - документы, обосновывающие изменение категории историко-культурного значения объекта культурного наследия; - проектная документация на проведение работ по сохранению объектов культурного наследия; - документация или разделы документации, обосновывающие меры по обеспечению сохранности объекта культурного наследия, включенного в реестр, выявленного объекта культурного наследия либо объекта, обладающего признаками объекта культурного наследия, при проведении земляных, мелиоративных, хозяйственных работ, указанных в статье 30 Федерального закона работ по использованию лесов и иных работ в границах территории объекта культурного наследия либо на земельном участке, непосредственно связанном с земельным участком в границах территории объекта культурного наследия.

29.	Тихомиров Александр Михайлович	<ul style="list-style-type: none"> - выявленные объекты культурного наследия в целях обоснования целесообразности включения данных объектов в реестр; - документы, обосновывающие включение объектов культурного наследия в реестр; - документы, обосновывающие изменение категории историко-культурного значения объекта культурного наследия; - документы, обосновывающие исключение объектов культурного наследия из реестра.
30.	Тихомиров Константин Николаевич	<ul style="list-style-type: none"> - выявленные объекты культурного наследия в целях обоснования целесообразности включения данных объектов в реестр; - документы, обосновывающие включение объектов культурного наследия в реестр; - земли, подлежащие воздействию земляных, строительных, мелиоративных, хозяйственных работ, предусмотренных статьей 25 Лесного кодекса Российской Федерации работ по использованию лесов (за исключением работ, указанных в пунктах 3, 4 и 7 части 1 статьи 25 Лесного кодекса Российской Федерации) и иных работ, в случае, если указанные земли расположены в границах территорий, утвержденных в соответствии с пунктом 34.2 пункта 1 статьи 9 Федерального закона; - документация, за исключением научных отчетов о выполненных археологических полевых работах, содержащая результаты исследований, в соответствии с которыми определяется наличие или отсутствие объектов, обладающих признаками объекта культурного наследия, на земельных участках, подлежащих воздействию земляных, строительных, мелиоративных, хозяйственных работ, указанных в статье 30 Федерального закона работ по использованию лесов и иных работ.
31.	Турова Екатерина Алексеевна	<ul style="list-style-type: none"> - выявленные объекты культурного наследия в целях обоснования целесообразности включения данных объектов в реестр; - документы, обосновывающие включение объектов культурного наследия в реестр; - проектная документация на проведение работ по сохранению объектов культурного наследия.
32.	Хаутиев Шарпудин Маулиевич	<ul style="list-style-type: none"> - выявленные объекты культурного наследия в целях обоснования целесообразности включения данных объектов в реестр;

		<ul style="list-style-type: none"> - документы, обосновывающие включение объектов культурного наследия в реестр; - документы, обосновывающие исключение объектов культурного наследия из реестра; - документы, обосновывающие изменение категории историко-культурного значения объекта культурного наследия; - проекты зон охраны объекта культурного наследия; - проектная документация на проведение работ по сохранению объектов культурного наследия; - документация или разделы документации, обосновывающие меры по обеспечению сохранности объекта культурного наследия, включенного в реестр, выявленного объекта культурного наследия либо объекта, обладающего признаками объекта культурного наследия, при проведении земляных, мелиоративных, хозяйственных работ, указанных в статье 30 Федерального закона работ по использованию лесов и иных работ в границах территории объекта культурного наследия либо на земельном участке, непосредственно связанном с земельным участком в границах территории объекта культурного наследия; - документация, обосновывающая границы защитной зоны объекта культурного наследия.
33.	Яковлева Ольга Борисовна	<ul style="list-style-type: none"> - выявленные объекты культурного наследия в целях обоснования целесообразности включения данных объектов в реестр; - документы, обосновывающие включение объектов культурного наследия в реестр; - документы, обосновывающие изменение категории историко-культурного значения объекта культурного наследия; - проектная документация на проведение работ по сохранению объектов культурного наследия.

по результатам ГОСУДАРСТВЕННОЙ ИСТОРИКО-КУЛЬТУРНОЙ ЭКСПЕРТИЗЫ документации, обосновывающей меры по обеспечению сохранности выявленного объекта культурного наследия «Здание кинотеатра «Гигант» (Санкт-Петербург, Кондратьевский проспект, д. 44, лит. А) при проведении изыскательских, проектных, земляных, строительных работ на объекте «Реконструкция электрических сетей и устройств наружного освещения объекта: ул. Васенко» (СКК.2020.10) на земельном участке, непосредственно связанном с земельным участком в границах территории объекта культурного наследия («Меры по обеспечению сохранности выявленного объекта культурного наследия «Здание кинотеатра «Гигант», расположенного по адресу: Санкт-Петербург, Кондратьевский пр., д. 44, лит. А, при реализации проектного решения по объекту: «Реконструкция электрических сетей и устройств наружного освещения объекта: ул. Васенко». ООО «Центр Инженерных Изысканий В Строительстве» 78-10-2616-ОСОКН, 2022 г)



Рисунок 1. План Санкт-Петербурга в 1840 году. Источник: Старые карты городов России [Электронный ресурс]. Режим доступа: <http://www.etomesto.ru/>.



Рисунок 2. План Петербурга с показанием урегулирования улиц, 1880 г. Источник: Старые карты городов России [Электронный ресурс]. Режим доступа: <http://www.etomesto.ru/>.

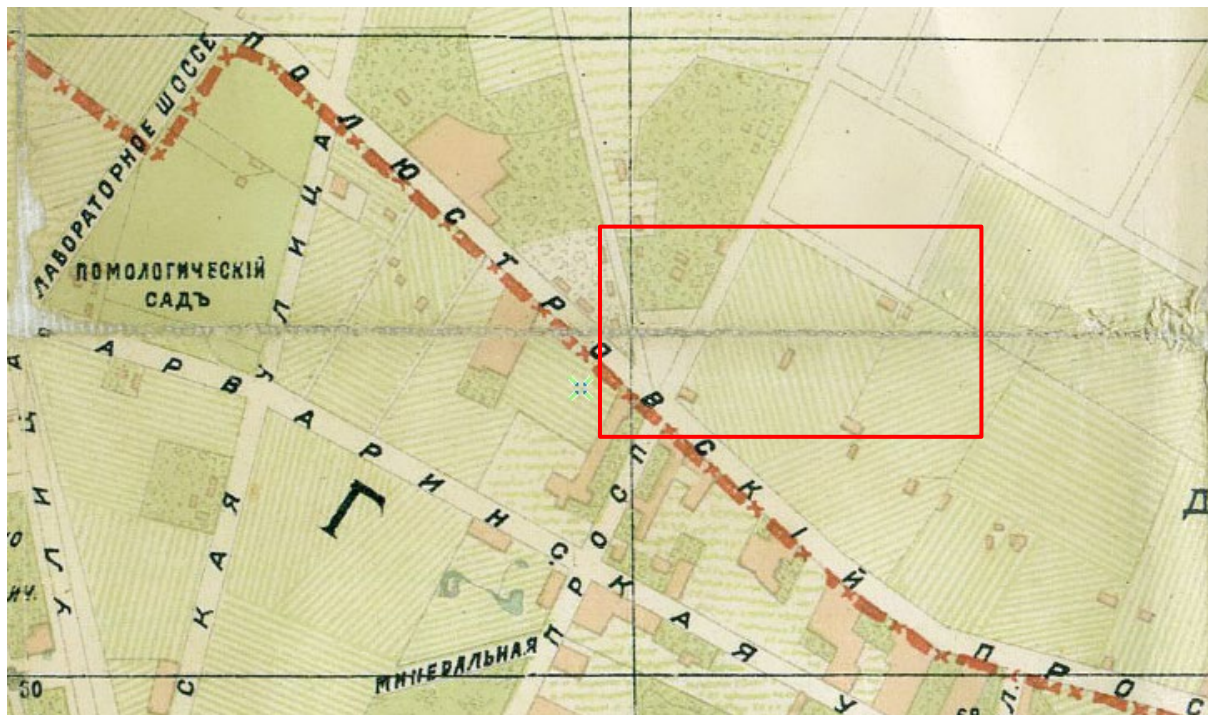


Рисунок 3. План Ст. Петербурга к путеводителю Григория Москвича. 1903 г. Источник: Старые карты городов России [Электронный ресурс]. Режим доступа: <http://www.etomesto.ru/>.

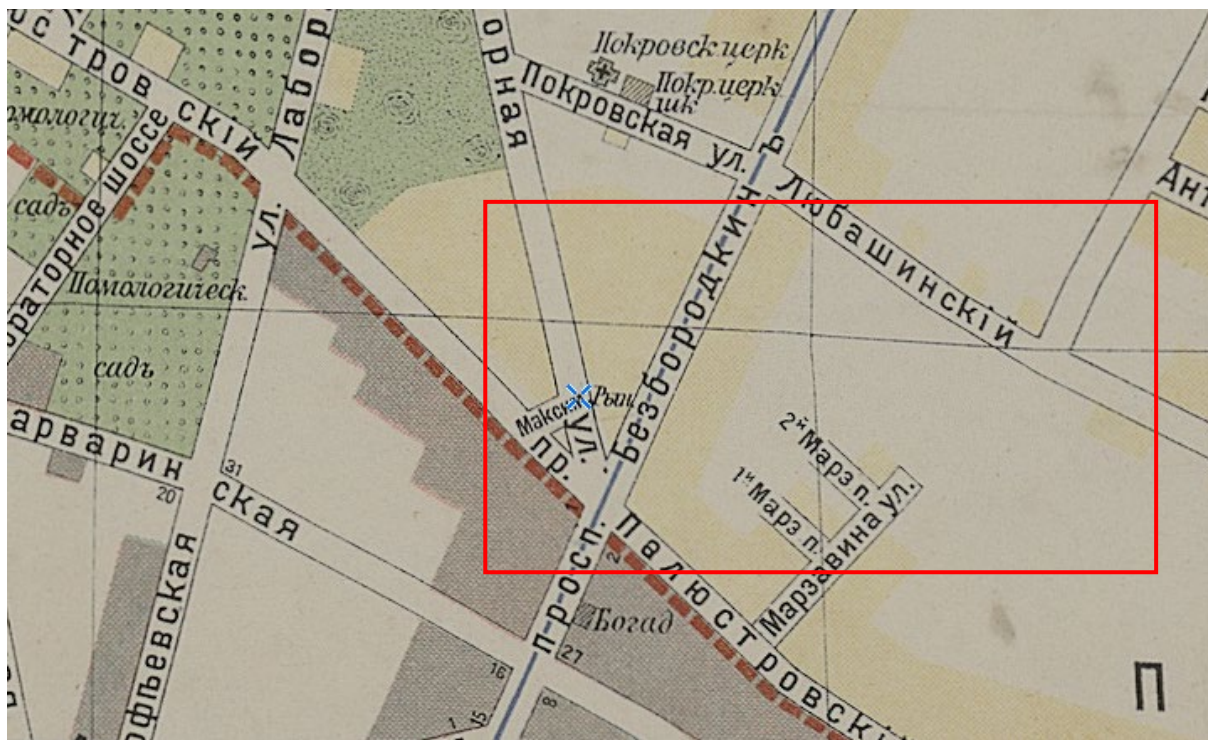


Рисунок 4. План из путеводителя Суворина 1911 года: Весь Петербург. Источник: Старые карты городов России [Электронный ресурс]. Режим доступа: <http://www.etomesto.ru/>.

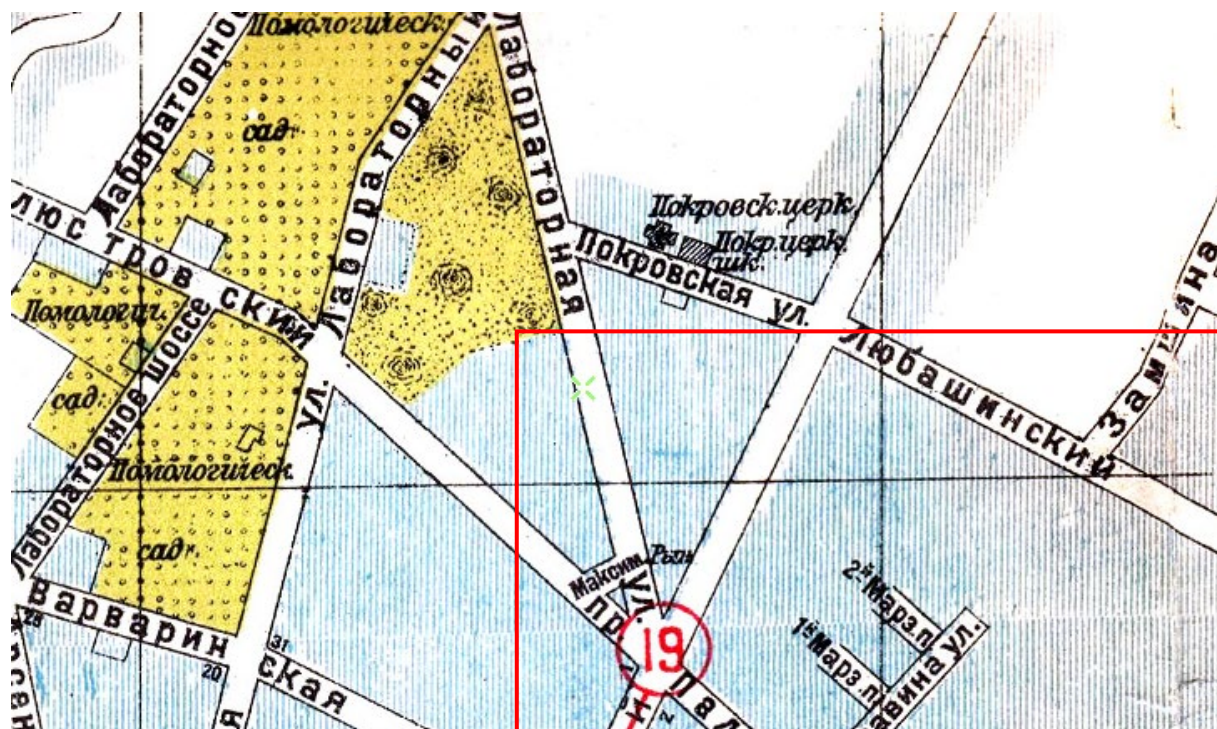


Рисунок 5. План из путеводителя 1925 года: Весь Ленинград. Источник: Старые карты городов России [Электронный ресурс]. Режим доступа: <http://www.etomesto.ru/>.

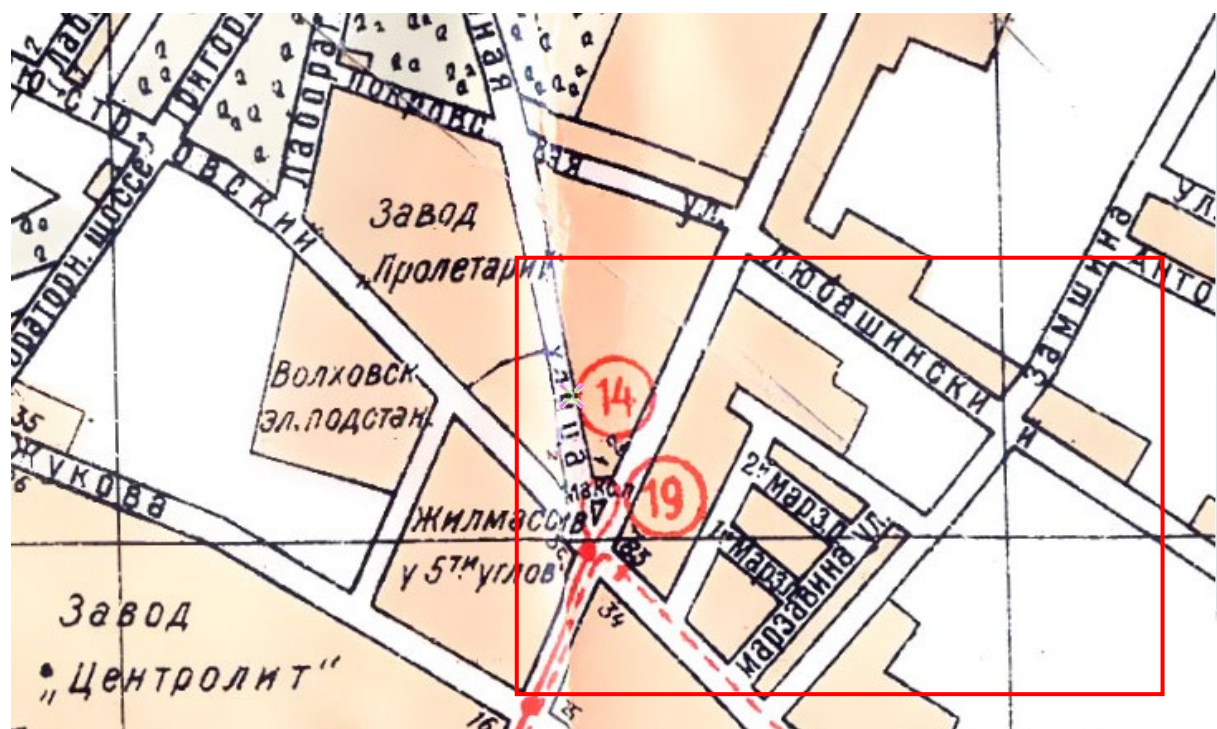


Рисунок 6. План Ленинграда из путеводителя 1933 года. Источник: Старые карты городов России [Электронный ресурс]. Режим доступа: <http://www.etomesto.ru/>.

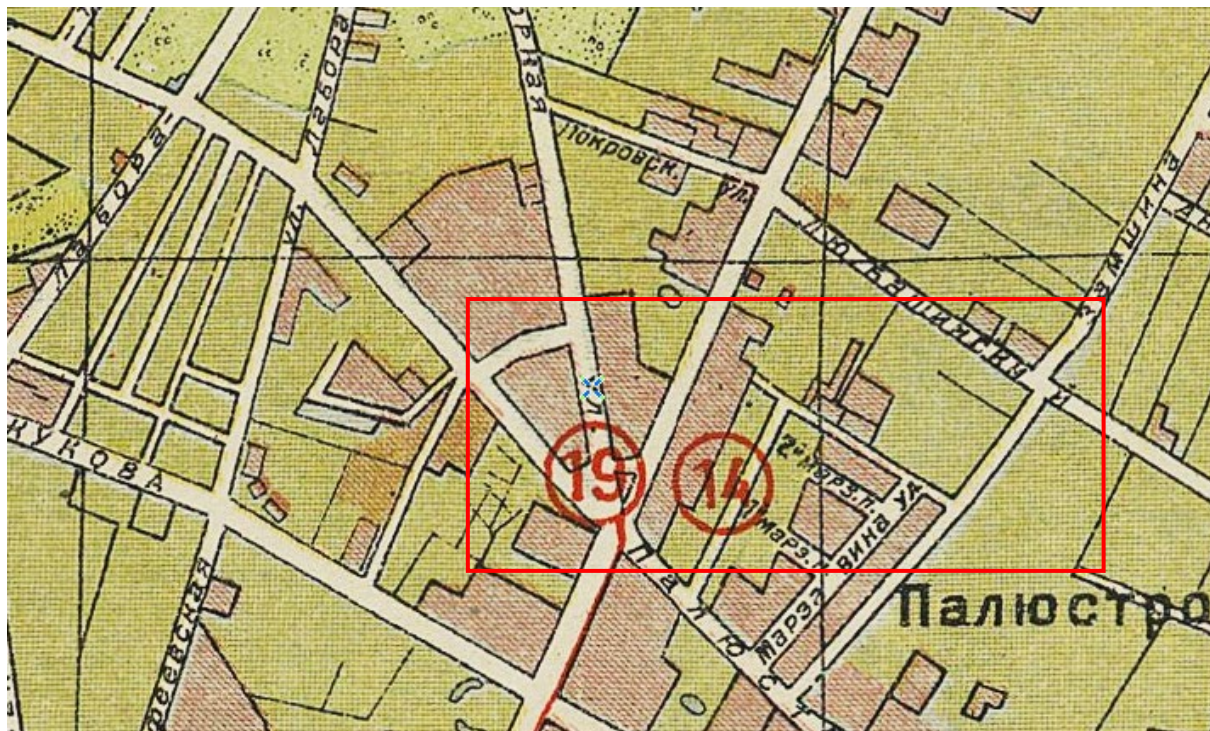


Рисунок 7. Новый план Ленинграда 1933 года. Источник: Старые карты городов России [Электронный ресурс]. Режим доступа: <http://www.etomesto.ru/>.

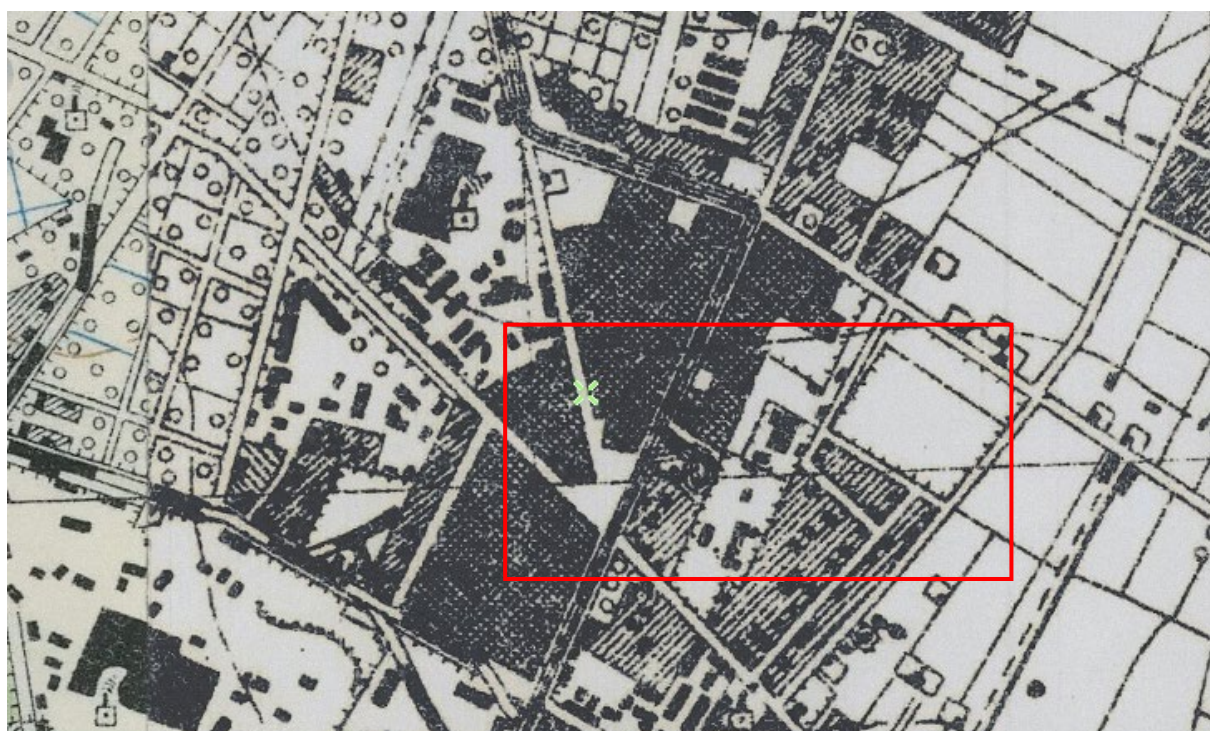


Рисунок 8. Детальная карта РККА Ленинграда и окрестностей, 1930-1941 гг. Источник: Старые карты городов России [Электронный ресурс]. Режим доступа: <http://www.etomesto.ru/>.



Рисунок 9. Спутниковая карта Санкт-Петербурга (Ленинграда) 1966 года. Источник: Старые карты городов России [Электронный ресурс]. Режим доступа: <http://www.etomesto.ru/>.

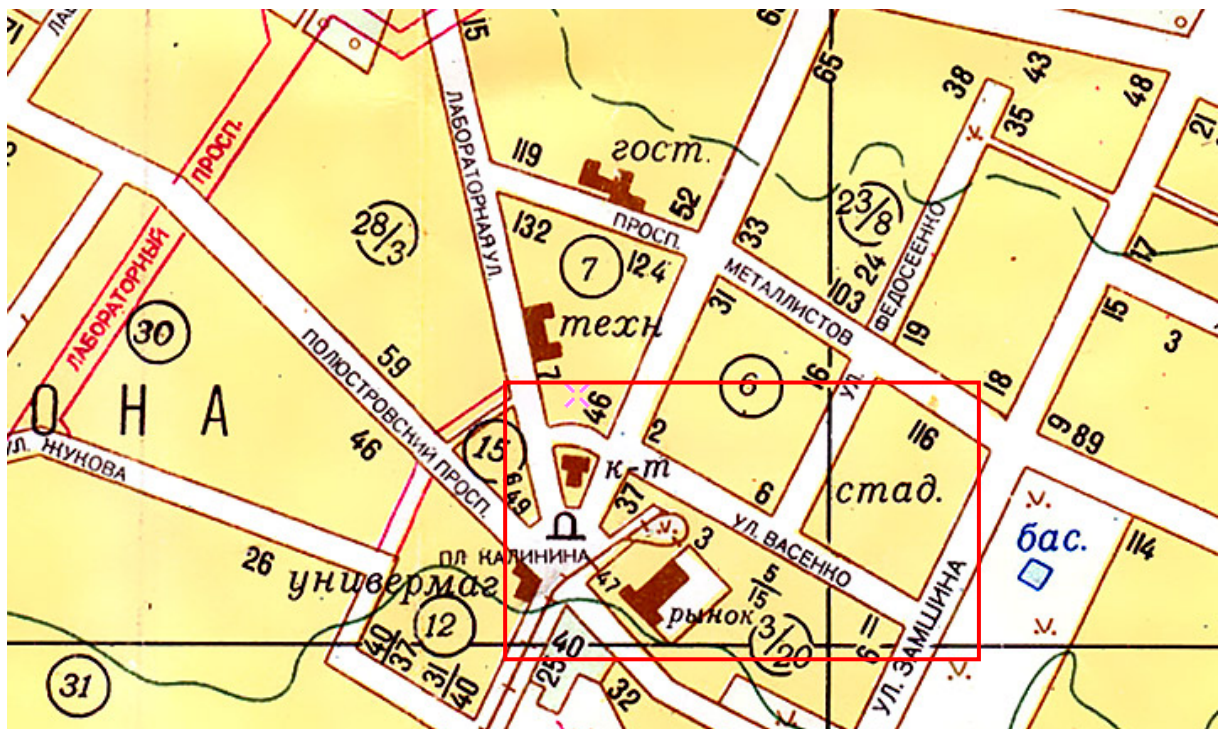


Рисунок 10. Карта города Ленинграда и окрестностей, 1988 г. Источник: Старые карты городов России [Электронный ресурс]. Режим доступа: <http://www.etomesto.ru/>.

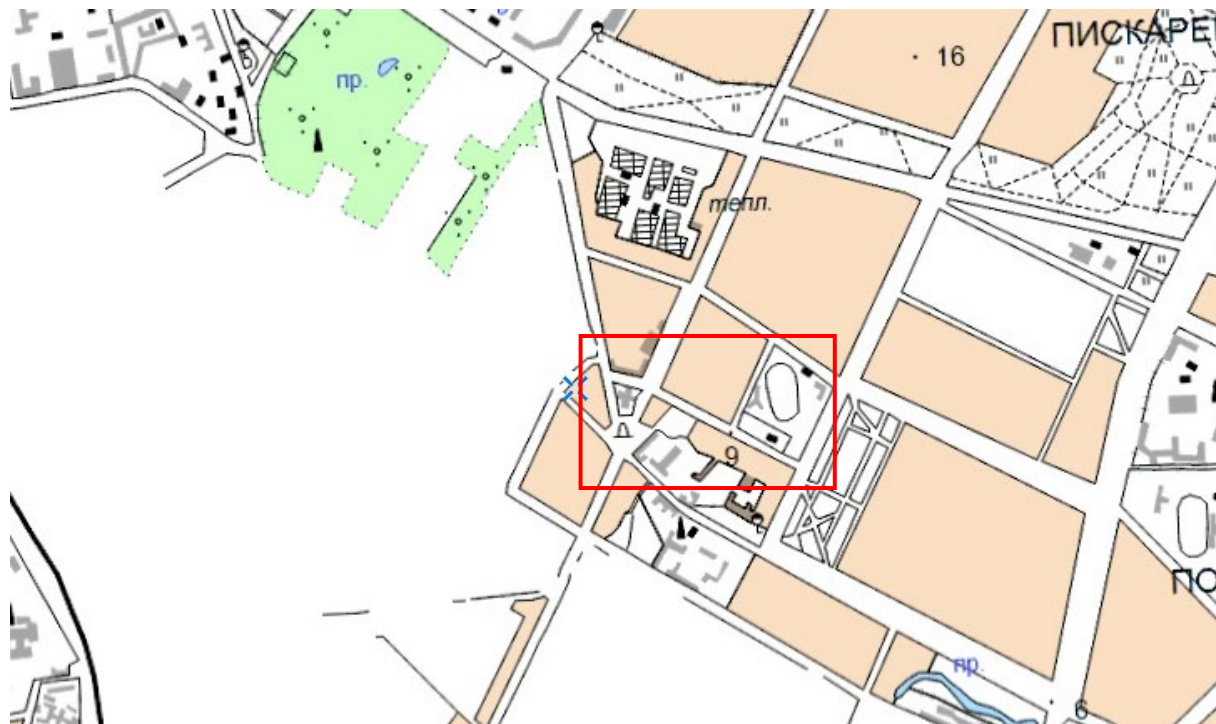


Рисунок 11. Подробная топографическая карта Ленинградской области, 1991-2005 гг.
Источник: Старые карты городов России [Электронный ресурс]. Режим доступа:
<http://www.etomesto.ru/>.

по результатам ГОСУДАРСТВЕННОЙ ИСТОРИКО-КУЛЬТУРНОЙ ЭКСПЕРТИЗЫ документации, обосновывающей меры по обеспечению сохранности выявленного объекта культурного наследия «Здание кинотеатра «Гигант» (Санкт-Петербург, Кондратьевский проспект, д. 44, лит. А) при проведении изыскательских, проектных, земляных, строительных работ на объекте «Реконструкция электрических сетей и устройств наружного освещения объекта: ул. Васенко» (СКК.2020.10) на земельном участке, непосредственно связанном с земельным участком в границах территории объекта культурного наследия («Меры по обеспечению сохранности выявленного объекта культурного наследия «Здание кинотеатра «Гигант», расположенного по адресу: Санкт-Петербург, Кондратьевский пр., д. 44, лит. А, при реализации проектного решения по объекту: «Реконструкция электрических сетей и устройств наружного освещения объекта: ул. Васенко». ООО «Центр Инженерных Изысканий В Строительстве» 78-10-2616-ОСОКН, 2022 г)

АДМИНИСТРАЦИЯ САНКТ-ПЕТЕРБУРГА
КОМИТЕТ ПО ГОСУДАРСТВЕННОМУ КОНТРОЛЮ,
ИСПОЛЬЗОВАНИЮ И ОХРАНЕ ПАМЯТНИКОВ ИСТОРИИ И КУЛЬТУРЫ

ПРИКАЗ

ОТ 20 ФЕВРАЛЯ 2001 ГОДА N 15

ОБ УТВЕРЖДЕНИИ СПИСКА ВНОВЬ ВЫЯВЛЕННЫХ ОБЪЕКТОВ, ПРЕДСТАВЛЯЮЩИХ ИСТОРИЧЕСКУЮ, НАУЧНУЮ, ХУДОЖЕСТВЕННУЮ ИЛИ ИНУЮ КУЛЬТУРНУЮ ЦЕННОСТЬ

(с изменениями на 26 апреля 2022 года)

Информация об изменяющих документах

Документ с изменениями, внесенными:

[приказом Комитета по государственному контролю, использованию и охране памятников истории и культуры Санкт-Петербурга от 10 мая 2001 года N 48;](#)
[приказом Комитета по государственному контролю, использованию и охране памятников истории и культуры Санкт-Петербурга от 12 октября 2001 года N 107;](#)
[приказом Комитета по государственному контролю, использованию и охране памятников истории и культуры Санкт-Петербурга от 31 июля 2002 года N 8-92;](#)
[приказом Комитета по государственному контролю, использованию и охране памятников истории и культуры Санкт-Петербурга от 15 ноября 2002 года N 8-131;](#)
[приказом Комитета по государственному контролю, использованию и охране памятников истории и культуры Санкт-Петербурга от 18 декабря 2002 года N 8-143;](#)
[приказом Комитета по государственному контролю, использованию и охране памятников истории и культуры Санкт-Петербурга от 3 марта 2003 года N 8-18;](#)
[приказом Комитета по государственному контролю, использованию и охране памятников истории и культуры Санкт-Петербурга от 24 апреля 2003 года N 8-37;](#)
[приказом Комитета по государственному контролю, использованию и охране памятников истории и культуры Санкт-Петербурга от 18 июня 2003 года N 8-76;](#)
[приказом Комитета по государственному контролю, использованию и охране памятников истории и культуры Санкт-Петербурга от 29 августа 2003 года N 8-114;](#)
[приказом Комитета по государственному контролю, использованию и охране памятников истории и культуры Санкт-Петербурга от 17 ноября 2003 года N 8-144;](#)
[приказом Комитета по государственному контролю, использованию и охране памятников истории и культуры Санкт-Петербурга от 6 августа 2004 года N 8-102;](#)
[приказом Комитета по государственному контролю, использованию и охране памятников истории и культуры Санкт-Петербурга от 15 февраля 2005 года N 8-11;](#)
[приказом Комитета по государственному контролю, использованию и охране памятников истории и культуры Санкт-Петербурга от 30 августа 2005 года N 8-80;](#)
[приказом Комитета по государственному контролю, использованию и охране памятников истории и культуры Санкт-Петербурга от 9 декабря 2005 года N 8-142;](#)
[приказом Комитета по государственному контролю, использованию и охране памятников истории и культуры Санкт-Петербурга от 29 декабря 2005 года N 8-154/1;](#)
[приказом Комитета по государственному контролю, использованию и охране памятников истории и культуры Санкт-Петербурга от 30 января 2006 года N 8-5;](#)
[приказом Комитета по государственному контролю, использованию и охране памятников истории и культуры Санкт-Петербурга от 21 марта 2006 года N 8-26;](#)
[приказом Комитета по государственному контролю, использованию и охране памятников истории и культуры Санкт-Петербурга от 11 мая 2006 года N 8-43;](#)
[приказом Комитета по государственному контролю, использованию и охране памятников истории и культуры Санкт-Петербурга от 2 июня 2006 года N 8-61;](#)
[приказом Комитета по государственному контролю, использованию и охране памятников истории и культуры Санкт-Петербурга от 14 июня 2006 года N 8-62;](#)
[приказом Комитета по государственному контролю, использованию и охране памятников истории и культуры Санкт-Петербурга от 29 июня 2006 года N 8-69;](#)
[приказом Комитета по государственному контролю, использованию и охране памятников истории и культуры Санкт-Петербурга от 3 июля 2006 года N 8-76;](#)
[приказом Комитета по государственному контролю, использованию и охране памятников истории и культуры Санкт-Петербурга от 3 июля 2006 года N 8-77;](#)
[приказом Комитета по государственному контролю, использованию и охране памятников истории и культуры Санкт-Петербурга от 15 сентября 2006 года N 8-112;](#)

[распоряжением КГИОП Санкт-Петербурга от 28 июня 2021 года N 68-рп;](#)
[распоряжением КГИОП Санкт-Петербурга от 28 июня 2021 года N 69-рп;](#)
[распоряжением КГИОП Санкт-Петербурга от 2 августа 2021 года N 119-рп;](#)
[распоряжением КГИОП Санкт-Петербурга от 20 сентября 2021 года N 206-рп;](#)
[распоряжением КГИОП Санкт-Петербурга от 20 сентября 2021 года N 207-рп;](#)
[распоряжением КГИОП Санкт-Петербурга от 20 сентября 2021 года N 208-рп;](#)
[распоряжением КГИОП Санкт-Петербурга от 20 сентября 2021 года N 209-рп;](#)
[распоряжением КГИОП Санкт-Петербурга от 20 сентября 2021 года N 210-рп;](#)
[распоряжением КГИОП Санкт-Петербурга от 20 сентября 2021 года N 211-рп;](#)
[распоряжением КГИОП Санкт-Петербурга от 28 сентября 2021 года N 227-рп;](#)
[распоряжением КГИОП Санкт-Петербурга от 28 сентября 2021 года N 229-рп;](#)
[распоряжением КГИОП Санкт-Петербурга от 28 сентября 2021 года N 230-рп;](#)
[распоряжением КГИОП Санкт-Петербурга от 30 сентября 2021 года N 234-рп;](#)
[распоряжением КГИОП Санкт-Петербурга от 30 сентября 2021 года N 235-рп;](#)
[распоряжением КГИОП Санкт-Петербурга от 30 сентября 2021 года N 236-рп;](#)
[распоряжением КГИОП Санкт-Петербурга от 30 сентября 2021 года N 237-рп;](#)
[распоряжением КГИОП Санкт-Петербурга от 30 сентября 2021 года N 238-рп;](#)
[распоряжением КГИОП Санкт-Петербурга от 30 сентября 2021 года N 239-рп;](#)
[распоряжением КГИОП Санкт-Петербурга от 30 сентября 2021 года N 240-рп;](#)
[распоряжением КГИОП Санкт-Петербурга от 30 сентября 2021 года N 241-рп;](#)
[распоряжением КГИОП Санкт-Петербурга от 1 ноября 2021 года N 283-рп;](#)
[распоряжением КГИОП Санкт-Петербурга от 10 ноября 2021 года N 289-рп;](#)
[распоряжением КГИОП Санкт-Петербурга от 10 ноября 2021 года N 290-рп;](#)
[распоряжением КГИОП Санкт-Петербурга от 11 ноября 2021 года N 295-рп;](#)
[распоряжением КГИОП Санкт-Петербурга от 17 ноября 2021 года N 301-рп;](#)
[распоряжением КГИОП Санкт-Петербурга от 17 декабря 2021 года N 357-рп;](#)
[распоряжением КГИОП Санкт-Петербурга от 4 февраля 2022 года N 74-рп;](#)
[распоряжением КГИОП Санкт-Петербурга от 26 апреля 2022 года N 281-рп.](#)

В целях обеспечения сохранности расположенных на территории Санкт-Петербурга объектов, представляющих историческую, научную, художественную или иную культурную ценность, и на основании [пунктов 12, 13, 14 Инструкции о порядке учета, обеспечения сохранности, содержания, использования и реставрации недвижимых памятников истории и культуры](#), утвержденной [приказом Минкультуры СССР от 13.05.86 N 203](#),

приказываю:

1. Утвердить прилагаемый Список вновь выявленных объектов, представляющих историческую, научную, художественную или иную культурную ценность, одобренный [постановлением Правительства Санкт-Петербурга от 12.02.2001 N 7 "О перечне объектов, представляющих историческую, научную, художественную или иную культурную ценность"](#).
2. Ввести в действие Список вновь выявленных объектов, представляющих историческую, научную, художественную или иную культурную ценность, с даты подписания настоящего приказа.
3. Работникам КГИОП в своей деятельности руководствоваться Списком вновь выявленных объектов, представляющих историческую, научную, художественную или иную культурную ценность, с даты введения его в действие.
4. Первому заместителю председателя КГИОП - начальнику Управления по охране и использованию памятников Таратыновой О.В. организовать работу:
 - 4.1. По расторжению охранных обязательств, заключенных с собственниками и пользователями объектов, не указанных в утвержденном Списке вновь выявленных объектов, представляющих историческую, научную, художественную или иную культурную ценность.
 - 4.2. По заключению охранных обязательств с пользователями и собственниками объектов, указанных в утвержденном Списке вновь выявленных объектов, представляющих историческую, научную, художественную или иную культурную ценность.

5. Заместителю председателя КГИОП - начальнику Управления государственного учета памятников Кирикову Б.М.:

5.1. Организовать направление заверенных копий Списка вновь выявленных объектов, представляющих историческую, научную, художественную или иную культурную ценность, в КУГИ, КГА, КЗРиЗ, ГУЮ "Городское бюро регистрации прав на недвижимость", территориальные управления административных районов Санкт-Петербурга, Нотариальную палату Санкт-Петербурга.

5.2. Организовать опубликование настоящего приказа и утвержденного Списка вновь выявленных объектов, представляющих историческую, научную, художественную или иную культурную ценность, в информационно-правовой системе "Кодекс".

6. Заместителю председателя КГИОП - начальнику Управления инвестиционных программ, лицензирования, экспертизы и приватизации памятников Комлеву А.В. организовать передачу в отделы и сектора Управления по охране и использованию памятников утвержденного Списка вновь выявленных объектов, представляющих историческую, научную, художественную или иную культурную ценность, в электронной форме.

7. Контроль за выполнением настоящего приказа возложить на заместителя председателя КГИОП - начальника Управления государственного учета памятников Кирикова Б.М.

Председатель КГИОП
Н.И.Явейн

УТВЕРЖДЕН
приказом председателя КГИОП
от 20 февраля 2001 года N 15

СПИСОК ВНОВЬ ВЫЯВЛЕННЫХ ОБЪЕКТОВ, ПРЕДСТАВЛЯЮЩИХ ИСТОРИЧЕСКУЮ, НАУЧНУЮ, ХУДОЖЕСТВЕННУЮ ИЛИ ИНУЮ КУЛЬТУРНУЮ ЦЕННОСТЬ

(с изменениями на 26 апреля 2022 года)

Из настоящего Списка вновь выявленных объектов культурного наследия исключен объект "Дом Рогова", расположенный по адресу: Санкт-Петербург, Щербakov пер., 17/3, лит.А - [распоряжение КГИОП Санкт-Петербурга от 21 июня 2012 года N 10-104](#).

На основании [распоряжения КГИОП Санкт-Петербурга от 26 июня 2015 года N 10-289](#) в единый государственный реестр объектов культурного наследия (памятников истории и культуры) народов Российской Федерации в качестве объекта культурного наследия регионального значения включен памятник "Земляная крепость "Осиновая Роща", XVIII в. (местоположение объекта: Санкт-Петербург, поселок Парголово, Осиновая Роща, между д.б, корпус 2, литера А и д.б, корпус 1, литера А, по Южковскому шоссе, д.12, литера АЛ и д.22, литера А, по Приозерскому шоссе).

Санкт-Петербург
Градостроительство и архитектура

КОМИТЕТ ПО ГОСУДАРСТВЕННОМУ КОНТРОЛЮ, ИСПОЛЬЗОВАНИЮ И ОХРАНЕ ПАМЯТНИКОВ ИСТОРИИ И КУЛЬТУРЫ
АДМИРАЛТЕЙСКИЙ АДМИНИСТРАТИВНЫЙ РАЙОН

N п/п	Наименование объекта	Датировка	Авторы	Местонахождение	Техническое состояние	Заключение экспертизы
1	2	3	4	5	6	7
1	Дом Т.В.Макаровой	1879-1880	арх. А.Х.Кольб	Адмиралтейская наб., 6; Азовский пер., 2; Черноморский пер., 3	среднее	Рекомендовать к включению в Список вновь выявленных объектов, представляющих историческую, научную, художественную или иную культурную ценность (экспертное заключение от 20.03.2000)
2	Объект исключен с 19 января 2017 года - распоряжением КГИОП Санкт-Петербурга от 13 января 2017 года N 6-р . - См. предыдущую редакцию					
3	Объект исключен - распоряжение КГИОП Санкт-Петербурга от 20 октября 2017 года N 474-р . - См. предыдущую редакцию					
4	Дом В.Г.Никонова	1827 1852	арх. П.П.Гендриков (?) архитекторы Н.П.Гребенка, И.И.Климов	Адмиралтейского кан.наб., 7	среднее	-/-
5	Объект исключен - распоряжение КГИОП Санкт-Петербурга от 20 октября 2017 года N 476-р . - См. предыдущую редакцию					
6	Дом Г.Радинга (А.Ф.Пистолькорс)	конец XVIII - начало XIX века; 1875, перестройка	автор не установлен арх. Н.Ф.Беккер	Адмиралтейского кан.наб., 25; Галерная ул., 50	среднее	-/-

						заключение от 20.03.2000)
731.1	Деревянный жилой дом	1829	арх. М.А.Ливен	Михайлова ул., 2	среднее	-"
731.2	Каменный жилой дом	1894-1895	арх. В.Е.Стуккей	Комсомола ул., 14	среднее	-"
732	Жилой дом для служащих Финляндской железной дороги	1882-1887	арх. А.Р.Гешвенд	Комсомола ул., 35	среднее	-"
733	Общественное здание	1935-1940	архитекторы Я.О.Рубанчик Б.С.Збарж Н.И.Иоффе и др.	Комсомола ул., 41	хорошее	-"
734	Инструментальные мастерские механического и машиностроительного завода "Феникс"	2-я половина XIX - начало XX века	автор не установлен	Кондратьевский пр., 3, корп. 3	среднее	-"
735	Здание ремесленного училища Русского технического общества при Петроградском металлическом заводе	1910	гражд. инж. Р.А.Берзен	Кондратьевский пр., 13	среднее	-"
736	Объект исключен - распоряжение КГИОП Санкт-Петербурга от 27 февраля 2014 года N 10-89 - См. предыдущую редакцию					
736.1	Двенадцать жилых зданий	1929-1931	архитекторы Г.А.Симонов И.Г.Капцюг Т.Д.Каценелбоген Л.М.Тверской (планировка квартала)	там же	среднее	-"
736.2	Здание детского сада	1929-1931	архитекторы Г.А.Симонов И.Г.Капцюг Т.Д.Каценелбоген Л.М.Тверской (планировка квартала)	там же	аварийное	-"
736.3	Котельная с механической прачечной	1929-1931	архитекторы Г.А.Симонов И.Г.Капцюг Т.Д.Каценелбоген Л.М.Тверской (планировка квартала)	там же	аварийное	-"
736.4	Универмаг "Калининский"	1929-1931	архитекторы Г.А.Симонов И.Г.Капцюг Т.Д.Каценелбоген Л.М.Тверской (планировка квартала)	там же	среднее	-"
737	Здание кинотеатра "Гигант"	1934-1936	архитекторы А.И.Гегелло Д.Л.Кричевский	Кондратьевский пр., 44	хорошее	-"
738	Богадельня для престарелых членов Общества вспоможения приказчикам и сидельцам	1903	гражд. инж. Н.В.Никитин	Кондратьевский пр., 87	среднее	-"
739	Комплекс построек железнодорожной станции "Кушелевка" (4 здания)	1900-е годы	автор не установлен	Кушелевка ст.	среднее	-"
740	Комплекс зданий Выборгской автоматической телефонной станции	1933-1935	автор не установлен	Лесной пр., 1/3, 1/3а	среднее	-"
740.1	Телефонная станция с флигелем		автор не установлен	Лесной пр., 1/3	среднее	-"
740.2	Жилой дом		автор не установлен	Лесной пр., 1/3-а	среднее	-"

по результатам ГОСУДАРСТВЕННОЙ ИСТОРИКО-КУЛЬТУРНОЙ ЭКСПЕРТИЗЫ документации, обосновывающей меры по обеспечению сохранности выявленного объекта культурного наследия «Здание кинотеатра «Гигант» (Санкт-Петербург, Кондратьевский проспект, д. 44, лит. А) при проведении изыскательских, проектных, земляных, строительных работ на объекте «Реконструкция электрических сетей и устройств наружного освещения объекта: ул. Васенко» (СКК.2020.10) на земельном участке, непосредственно связанном с земельным участком в границах территории объекта культурного наследия («Меры по обеспечению сохранности выявленного объекта культурного наследия «Здание кинотеатра «Гигант», расположенного по адресу: Санкт-Петербург, Кондратьевский пр., д. 44, лит. А, при реализации проектного решения по объекту: «Реконструкция электрических сетей и устройств наружного освещения объекта: ул. Васенко». ООО «Центр Инженерных Изысканий В Строительстве» 78-10-2616-ОСОКН, 2022 г)



ПРАВИТЕЛЬСТВО САНКТ-ПЕТЕРБУРГА
КОМИТЕТ ПО ГОСУДАРСТВЕННОМУ КОНТРОЛЮ, ИСПОЛЬЗОВАНИЮ
И ОХРАНЕ ПАМЯТНИКОВ ИСТОРИИ И КУЛЬТУРЫ
РАСПОРЯЖЕНИЕ

окул

16 ИЮН 2014

№ 10-294

**Об определении предмета охраны
выявленного объекта культурного наследия
«Здание кинотеатра "Гигант"»**

1. Определить предмет охраны выявленного объекта культурного наследия «Здание кинотеатра "Гигант"», расположенного по адресу: Санкт-Петербург, Кондратьевский пр., д. 44, литера А (Кондратьевский пр., 44), согласно приложению к настоящему распоряжению.

2. Начальнику отдела государственного учета объектов культурного наследия обеспечить размещение настоящего распоряжения в электронной форме в локальной компьютерной сети КГИОП.






3. Контроль за выполнением настоящего распоряжения остается за заместителем председателя КГИОП – начальником управления государственного учета объектов культурного наследия.





Заместитель председателя КГИОП –
начальник управления государственного
учета объектов культурного наследия

Г.Р. Аганова



Предмет охраны
выявленного объекта культурного наследия
«Здание кинотеатра "Гигант"»,
расположенного по адресу:
Санкт-Петербург, Кондратьевский проспект, дом 44, литера А
(Кондратьевский пр., 44)




№ п.п.	Видовая принадлежность предмета охраны	Предмет охраны	Фотофиксация
1	2	3	4
1	Объемно-пространственное решение:	<p>местоположение, габариты и конфигурация четырехэтажного разновысотного здания, обращенного лицевым фасадом на площадь Калинина;</p> <p>габариты и конфигурация крыши (скатная);</p> <p>высотные отметки крыши;</p>	 
2	Конструктивная система:	<p>наружные и внутренние кирпичные стены;</p> <p>исторические отметки междуэтажных перекрытий;</p> <p>плоские перекрытия по металлическим балкам;</p> <p>распашная лестница, расположенная на северном фасаде, переходящая в балконы на кронштейнах в уровне 2-го этажа, с металлическим ограждением в виде стоек с овальными рамками;</p>	

	<p>гранитные колонны – местоположение (фойе бывшего кинотеатра), габариты, конфигурация (со стилизованными базами и капителями);</p>	   
	<p>пилястры – местоположение, габариты, конфигурация;</p> <p>кессонированный потолок б. кинозала;</p>	

	<p>13 гранитных колонн портика – местоположение, габариты, материал, конфигурация;</p> <p>перекрытие портика с кессонами;</p> <p>местоположение, габариты, конфигурация распашной лестницы;</p>	   
--	---	---

		<p>местоположение, габариты, конфигурация двухмаршевых лестниц по металлическим косоурам;</p>	
3	<p>Объемно-планировочное решение:</p>	<p>объемно-планировочное решение в габаритах капитальных стен;</p>	
4	<p>Архитектурно-художественное решение фасадов:</p>	<p>архитектурно-художественное решение фасадов в приемах конструктивизма:</p> <p>материал отделки цоколя – гранит; материал и характер отделки фасада – бетон с расшивкой под естественный камень;</p> <p>бетонные парные пьедесталы, фланкирующие дверные проемы;</p> <p>междуэтажный профилированные тяги;</p> <p>дверные проемы – местоположение, габариты, конфигурация (прямоугольные);</p>	  

	<p>оконные проемы – местоположение, габариты, конфигурация (прямоугольные); цвет и рисунок расстекловки оконных заполнений;</p> <p>оформление оконных проемов – контрналичники, наружные бетонные подоконные доски;</p> <p>оконный проем, расположенный над портиком, в широком профилированном наличнике;</p> <p>оконное заполнение – материал (металл, цветное стекло), цвет и рисунок расстекловки (геометрический);</p> <p>филенки с лепными композициями на темы труда, расположенные в верхних угловых частях лицевого фасада;</p>	   
--	--	--

	<p>профилированный венчающий карниз, частично со стилизованными дентикулами (по западному и восточному фасадам);</p> <p>балконы – местоположение (по западному и восточному фасадам), габариты, конфигурация (прямоугольные в плане), конструкция (кронштейны), оформление (глухое бетонное ограждение, бетонное оформление кронштейнов).</p>	   
--	---	---

по результатам ГОСУДАРСТВЕННОЙ ИСТОРИКО-КУЛЬТУРНОЙ ЭКСПЕРТИЗЫ документации, обосновывающей меры по обеспечению сохранности выявленного объекта культурного наследия «Здание кинотеатра «Гигант» (Санкт-Петербург, Кондратьевский проспект, д. 44, лит. А) при проведении изыскательских, проектных, земляных, строительных работ на объекте «Реконструкция электрических сетей и устройств наружного освещения объекта: ул. Васенко» (СКК.2020.10) на земельном участке, непосредственно связанном с земельным участком в границах территории объекта культурного наследия («Меры по обеспечению сохранности выявленного объекта культурного наследия «Здание кинотеатра «Гигант», расположенного по адресу: Санкт-Петербург, Кондратьевский пр., д. 44, лит. А, при реализации проектного решения по объекту: «Реконструкция электрических сетей и устройств наружного освещения объекта: ул. Васенко». ООО «Центр Инженерных Изысканий В Строительстве» 78-10-2616-ОСОКН, 2022 г)

ОХРАННОЕ ОБЯЗАТЕЛЬСТВО
на выявленный объект культурного наследия
(здание, строение, сооружение)

№ 13354

Санкт-Петербург

07.10.2014

Комитет по государственному контролю, использованию и охране памятников истории и культуры (далее - **Госорган**) в лице начальника управления по охране и использованию объектов культурного наследия КГИОП Ломакиной Е.Е., действующего(ей) на основании доверенности от 17.01.2012 № 7/76, и Общество с ограниченной ответственностью "ГИГАНТ КОНТИ" (далее - **Собственник**) в лице генерального директора Серышева В.В., действующего(ей) на основании Устава, согласились о нижеследующем:

1. **Собственник** обязуется обеспечить сохранность выявленного объекта культурного наследия "Здание кинотеатра "Гигант" (далее **Памятник**), площадью 6783,4 кв.м., кадастровый номер 78:10:0005166:2, расположенного по адресу: Санкт-Петербург, Кондратьевский пр., д.44, лит. А (согласно приказу КГИОП от 20.02.2001 № 15: Кондратьевский пр., 44)

Основание отнесения Памятника к числу выявленных объектов культурного наследия: приказ КГИОП от 20.02.2001 № 15.

Основание для заключения охранного обязательства на Памятник: свидетельство о государственной регистрации права собственности от 27.12.2011г. на бланке серии 78-АЖ № 466462; кадастровый паспорт здания от 11.03.2014 № 78/201/14-55760.

Перечень предметов охраны Памятника определяется приложением к настоящему охранному обязательству.

Территория Памятника обозначена на прилагаемом к настоящему охранному обязательству плане (в случае, если территория Памятника ограничена по периметру фундамента, план не прилагается).

2. В целях обеспечения сохранности Памятника **Собственник** обязуется:

2.1. Содержать Памятник в исправном техническом, санитарном и противопожарном состоянии, а также обеспечивать уборку Памятника и территории от бытовых и промышленных отходов, поддерживать территорию Памятника в благоустроенном состоянии.

В случае если для содержания Памятника в исправном техническом, санитарном и противопожарном состоянии, а также для поддержания территории в благоустроенном состоянии необходимо выполнить работы, которые не предусмотрены актом(ами) осмотра технического состояния Памятника либо актами текущего осмотра, **Собственник** обязан обратиться к **Госоргану** за разрешением на производство работ и выполнить работы в соответствии с условиями полученного разрешения.

В случае, если территория Памятника ограничена по периметру фундамента, **Собственник** обеспечивает уборку прилегающей территории от промышленных и бытовых отходов на расстоянии 10 метров от фундамента Памятника.

2.2. Выполнять работы по сохранению Памятника и благоустройству территории, предусмотренные актом(ами) осмотра технического состояния Памятника, составляющим(ими) единое целое с охранным обязательством, актами текущего осмотра, предписаниями **Госоргана**.

В случаях и в сроки, предусмотренные актом(ами) осмотра технического состояния Памятника и территории, актами текущего осмотра, предписаниями **Госоргана**, обеспечивать работы проектно-сметной, научной и фотофиксационной документацией.

Разработка документации осуществляется на основании задания, подготавливаемого

50-74037406-0600707174750e

Госорганом по запросу Собственника. Обязанность получить задание несет Собственник.

Собственник выполняет работы и обеспечивает эти работы документацией за свой счет.

Акт(ты) осмотра технического состояния Памятника и территории составляется(ются) по инициативе Госоргана либо Собственника, не реже чем один раз в пять лет.

2.3. Приступать к выполнению работ после получения разрешения Госоргана.

Работы, которые относятся к деятельности, подлежащей лицензированию, выполняются лицами, имеющими лицензию на соответствующий вид деятельности.

2.4. Выполнять работы в сроки, предусмотренные актом(ами) осмотра технического состояния Памятника и территории, актами текущего осмотра, предписаниями Госоргана.

Отсутствие у Собственника (по своей вине) разрешения на выполнение работ не освобождает его от ответственности за несоблюдение сроков выполнения работ.

В случае если на дату истечения срока выполнения работ, указанных в акте(ах) осмотра технического состояния Памятника и территории, в актах текущего осмотра, предписании Госоргана, Собственник к их выполнению не приступил, Госорган вправе выдать Собственнику предписание с указанием новых сроков выполнения работ.

Установление Госорганом новых сроков выполнения работ не влечет прекращение права Госоргана на взыскание с Собственника штрафов за невыполнение работ в сроки, предусмотренные в акте(ах) осмотра технического состояния Памятника и территории, либо в актах текущего осмотра, либо в предписании Госоргана.

2.5. Выполнять работы на основании и в соответствии с согласованной Госорганом документацией, наличие которой предусмотрено актом(ами) осмотра технического состояния Памятника и территории, либо актами текущего осмотра, либо предписанием Госоргана.

2.6. Обеспечивать охрану Памятника в целях пресечения противоправных действий третьих лиц, направленных на причинение ущерба Памятнику или его территории.

2.7. В течение трех дней посредством передачи телефонограммы или факсограммы известить Госорган обо всех известных Собственнику повреждениях, авариях или иных обстоятельствах, причинивших ущерб Памятнику и (или) территории, или угрожающих причинением такого ущерба, и безотлагательно принимать меры для предотвращения дальнейшего разрушения Памятника и (или) территории посредством проведения необходимых противоаварийных работ.

2.8. Производить установку любых носителей информации на Памятник, а также систем технического обеспечения, технического оборудования, решеток, козырьков, ограждений Памятника исключительно с разрешения Госоргана.

Эскизный проект любого носителя информации, системы технического обеспечения, технического оборудования, решетки, козырька, ограждения Собственник обязан предварительно согласовать с Госорганом.

2.9. Обеспечивать с 9 ч. до 18 ч. (в рабочие дни) допуск представителя Госоргана в помещения Памятника. Допуск осуществляется при предъявлении представителем Госоргана действительного служебного удостоверения.

2.10. Без согласования с Госорганом:

- не изменять внешний и (или) внутренний архитектурный облик Памятника и (или) планировочную структуру Памятника;
- не заменять исторический материал, из которого изготовлены конструкции, архитектурно-художественные элементы, оконные и дверные заполнения Памятника;
- не выполнять земляные работы, не связанные с выполнением работ, предусмотренных Госорганом;
- не выполнять строительство и реконструкцию (приспособление для современного использования) на территории Памятника (при наличии территории);
- не выполнять реконструкцию (приспособление для современного использования) Памятника;
- не устанавливать павильоны, киоски, навесы, туалетные кабины и иные

Плак-
в свой
борни
→ в

временные строения и сооружения на территории Памятника (на прилегающей к Памятнику территории, в случае, если территория Памятника ограничена по периметру фундамента);

- не устанавливать дополнительное стационарное санитарно-техническое и (или) термическое оборудование (печи, нагреватели).

2.11. За свой счет и в срок, установленный Госорганом, устранять последствия своих самовольных действий, перечисленных в пунктах 2.8 и 2.10 настоящего охранного обязательства.

2.12. По запросу Госоргана в 10-дневный срок безвозмездно представлять имеющуюся у Собственника документацию, касающуюся вопросов обеспечения сохранности и содержания Памятника и территории.

2.13. В случае обнаружения в процессе работ археологических и иных не известных ранее объектов, обладающих признаками объекта культурного наследия, направить в трехдневный срок со дня их обнаружения письменное сообщение о них Госоргану.

2.14. Не производить работы, изменяющие предметы охраны Памятника.

2.15. Не использовать Памятник и его территорию:

- под склады и производства взрывчатых и огнеопасных материалов, материалов, загрязняющих интерьер Памятника, его фасад, территорию и водные объекты, а также материалов, имеющих вредные парогазообразные и иные выделения;

- под производства, имеющие оборудование, оказывающее динамическое и вибрационное воздействие, на конструкции Памятника, независимо от их мощности;

- под производства и лаборатории, связанные с неблагоприятным для Памятника температурно-влажностным режимом и применением химически активных веществ;

- под хранение машин и механизмов, строительных и иных материалов без согласования с Госорганом;

- под ремонтные мастерские; ремонт, хранение и стоянку транспортных средств без согласования с Госорганом.

Запреты (ограничения), предусмотренные настоящим пунктом, не распространяются на случаи использования Памятника (его территории) в соответствии с его историческим назначением.

2.16. В течение трех дней со дня окончания выполнения работ (этапа работ) посредством письменного сообщения вызывать представителя Госоргана для подтверждения выполнения условий охранного обязательства.

Подтверждение выполнения условий охранного обязательства осуществляется Госорганом посредством составления соответствующих актов совместно с Собственником.

2.17. Обеспечивать доступ гражданам в принадлежащие ему помещения Памятника, интерьер которых является предметом охраны Памятника, для осмотра (при наличии интерьера, являющегося предметом охраны).

Сроки и порядок допуска граждан в помещения Памятника, интерьер которых является предметом охраны Памятника, определяются Госорганом по согласованию с Собственником.

2.18. В случае утраты (повреждения) в течение действия настоящего охранного обязательства архитектурно-художественных наружных элементов и (или) элементов интерьера Памятника (при их наличии), Собственник обязан в срок, установленный Госорганом, восстановить утраченный элемент (устранить повреждение элемента), а при невозможности восстановления утраченного (устранения повреждения) элемента – уплатить Госоргану стоимость работ, которые необходимо произвести для восстановления утраченного (устранения повреждения) элемента.

Размер стоимости работ определяется сметой, составляемой по инициативе Госоргана либо Собственника.

Независимо от взыскания стоимости работ, которые необходимо произвести для восстановления утраченного (устранения повреждения) элемента, Госорган вправе взыскать с Собственника штраф в размере 30000 рублей за каждый утраченный (поврежденный)

Собственн
объектов) к
лицу, либо и
наследия.
(св. р

элемент.

3. Ответственность Собственника:

3.1. В случае, если Собственник не содержит Памятник в исправном техническом, санитарном и противопожарном состоянии, а равно не обеспечивает уборку Памятника и территории, указанной в пункте 2.1 настоящего охранного обязательства, от бытовых и промышленных отходов, Госорган вправе взыскать с Собственника штраф в размере 50000 рублей за каждый случай нарушения.

3.2. В случае просрочки выполнения любого из видов работ, указанных в акте(ах) осмотра технического состояния Памятника и территории либо в актах текущего осмотра, либо в предписании Госоргана, к выполнению которых Собственник приступил, а равно проерочки устранения последствий самовольных действий Собственника, указанных в пунктах 2.8 и 2.10 охранного обязательства, Госорган вправе взыскать с Собственника пеню в размере 500 рублей за каждый день просрочки выполнения каждого из видов работ.

3.3. В случае не принятия мер для предотвращения дальнейшего разрушения Памятника и (или) территории, поврежденных в результате аварии или иного обстоятельства, причинившего ущерб Памятнику и (или) территории, Госорган вправе взыскать с Собственника пеню в размере 5000 рублей за каждый день просрочки принятия таких мер.

3.4. В случае если на дату истечения срока выполнения любого из видов работ, указанных в акте(ах) осмотра технического состояния Памятника и территории либо в актах текущего осмотра, либо в предписании Госоргана, Собственник к их выполнению не приступил, Госорган вправе взыскать с Собственника штраф в размере 100000 рублей за каждый вид работ, который Собственник не начал выполнять.

3.5. В случае выполнения работ без разрешения Госоргана, не на основании или не в соответствии с документацией, согласованной Госорганом, силами лица, не имеющего соответствующей лицензии, совершения без разрешения Госоргана любых действий, из перечисленных в пунктах 2.8 и 2.10. охранного обязательства, а равно использования Памятника и (или) территории в целях, перечисленных в пункте 2.15. настоящего охранного обязательства, изменения предметов охраны, Госорган вправе взыскать с Собственника штраф в размере 100000 рублей за каждый случай и вид нарушения.

3.6. В случае совершения самовольных действий по выполнению замены дверных и (или) оконных заполнений Памятника, установке любых носителей информации, а также систем технического обеспечения, технического оборудования, решеток, козырьков, ограждений Памятника, Госорган вправе взыскать с Собственника штраф в размере 50000 рублей за каждый случай и вид самовольных действий.

3.7. В случае просрочки передачи запрашиваемой Госорганом и имеющейся у Собственника документации, по вопросам обеспечения сохранности и содержания Памятника и (или) территории, Госорган вправе взыскать с Собственника пеню в размере 500 рублей за каждый день просрочки.

3.8. В случае необеспечения по вине Собственника допуска представителя Госоргана в Памятник, необеспечения доступа граждан в помещения Памятника, интерьеры которых являются предметом охраны Памятника (при наличии таких интерьеров), необеспечения охраны Памятника и (или) территории, несообщения Госоргану в установленный срок о факте окончания выполнения работ (этапа работ), а равно о фактах причинения ущерба или обстоятельствах, угрожающих причинением такого ущерба Памятнику и (или) территории, Госорган вправе взыскать с Собственника штраф в размере 5000 рублей за каждый случай и вид нарушения.

3.9. Неисполнение или ненадлежащее исполнение Собственником условий охранного обязательства по вине третьих лиц, на которых Собственник возложил исполнение условий охранного обязательства, не освобождает его от ответственности за нарушение условий охранного обязательства.

3.10. Уплата штрафа (пени) не освобождает Собственника от исполнения обязательства в натуре.

4. Охранное обязательство прекращает свое действие при прекращении права

Собственника на Памятник или исключения Памятника из числа объектов (выявленных объектов) культурного наследия, со дня его передачи по акту от Собственника третьему лицу, либо исключения Памятника из числа объектов (выявленных объектов) культурного наследия.

В случае передачи Собственником права владения и (или) пользования Памятником (его частью) третьему лицу и заключения последним с Госорганом охранного обязательства на Памятник (его часть), действие настоящего охранного обязательства приостанавливается в отношении Памятника (его части) на период действия охранного обязательства, заключенного с третьим лицом.

5. Об изменении юридических адресов и банковских реквизитов Стороны извещают друг друга в течение 10 дней со дня изменений.

6. Споры, возникающие при заключении, изменении, расторжении и исполнении настоящего охранного обязательства, разрешаются в федеральном районном суде Санкт-Петербурга по месту нахождения Госоргана или у мирового судьи судебного участка по месту нахождения Госоргана (если охранное обязательство заключается с физическим лицом) или в Арбитражном суде Санкт-Петербурга и Ленинградской области (если охранное обязательство заключается с юридическим лицом или индивидуальным предпринимателем) на основании российского законодательства.

Изменения, вносимые в охранное обязательство и касающиеся переноса сроков выполнения ремонтно-реставрационных работ, изменения предметов охраны и других условий охранного обязательства, оформляются соответствующим соглашением.

7. Прочие условия:

Настоящее охранное обязательство составляется в 3-х экземплярах: 2 экз. у Госоргана, 1 экз. у Собственника.

Местонахождение Сторон:


Госорган:
191023, Санкт-Петербург, пл. Ломоносова, 1
ИНН 7832000069

Собственник:
195197, Санкт-Петербург, пр. Кондратьевский, д. 44, лит. А.
ИНН 7804466718

Приложение:

1. Акт осмотра технического состояния Памятника.
2. Перечень предметов охраны Памятника, определенный распоряжением КГИОП от 16.06.2014 № 10-294.

Госорган



подпись

Е.Е. Ломакина

ФИО

Собственник



подпись

В.В. Серьшев

ФИО



Приложение №1
к охранному обязательству
от _____ № _____

**Акт
осмотра технического состояния выявленного объекта
культурного наследия
(здание)**

Санкт-Петербург

"27" мая 2014 г.

Госорган, в лице представителя по доверенности № 7/1356 от 15.04.2014г. Мелетичевой Д.И. и Собственник, в лице генерального директора Серышева В.В. произвели осмотр технического состояния выявленного объекта культурного наследия «Здание кинотеатра «Гигант» (далее **Памятник**), площадью 6783.4 кв.м., кадастровый номер 78:10:0005166:2, расположенного по адресу: Санкт-Петербург, Кондратьевский пр., д.44, лит. А (согласно приказу КГИОП от 20.02.2001 № 15: Кондратьевский пр., 44).

1. Исторические сведения:

1934-1936 гг. – архитектор проекта Гегелло А. И., Кричевский Д. Л. На момент постройки кинотеатр "Гигант" был самым большим кинотеатром города. Его зрительный зал имел 1400 мест. Над многоколонным портиком главного фасада был огромный витраж. Панно по сторонам витража воспроизводят кадры из советских кинофильмов. Четырехэтажное разновысотное здание, обращенное лицевым фасом на площадь Калинина. Со стороны восточного фасада имеется позднейшая пристройка, возведенная без согласования с КГИОП. Со стороны северного фасада имеется позднейшая пристройка, со стороны северного, восточного, западного фасадов установлено дополнительное оборудование (кондиционеры) и информационные блоки, воздуховоды, без согласования с КГИОП. Со стороны южного лицевого фасада имеется позднейший стеклянный козырек сложной конфигурации с металлической конструкцией, установленный без согласования с КГИОП.

2. Состояние архитектурно-конструктивных элементов Памятника в целом:

а) основания:

- фундамент: бутовый ленточный, по визуальному осмотру стен и цоколя в удовлетворительном состоянии;
- цоколи: гранитный, по визуальному осмотру в удовлетворительном состоянии;
- отмостки: асфальтовое покрытие, по визуальному осмотру в удовлетворительном состоянии;

б) несущие конструкции:

- стены: кирпичные, в удовлетворительном состоянии;
- колонны, столбы: 13 гранитных колонн портика круглого сечения; состояние удовлетворительное; колонны внутри здания прямоугольного и круглого сечения, состояние удовлетворительное;

в) перекрытия:

- междуэтажные: плоские по металлическим балкам; состояние удовлетворительное;

г) крыша:

- стропила: железобетонная стропильная система, частично деревянная; состояние удовлетворительное;
- кровля: металлическая, по визуальному осмотру в удовлетворительном состоянии;

- д) главы, шатры, их конструкция и покрытие;
- е) наружные водоотводные конструкции:
- желоба: из оцинкованной стали, по визуальному осмотру в удовлетворительном состоянии;
 - трубы: из оцинкованной стали, окрашены, по визуальному осмотру в удовлетворительном состоянии;
- ж) фасады:¹
- облицовка стен: бетон с расшивкой под естественный камень, местами имеются следы механических повреждений;
 - окраска стен: окрашены, состояние удовлетворительное;
 - монументальная живопись: отсутствует;
 - лепнина: лепные розетты, дубовые венки в междуоконных простенках пилястры; состояние удовлетворительное;
 - декоративные элементы: бетонные парные пьедесталы, фланкирующие дверные проемы, филеики с лепными композициями на тему труда, расположенные в верхних угловых частях лицевого фасада; оконные проемы оформлены контрналичниками и бетонными подоконными досками, оконный проем, расположенный над портиком, в широком профилированном наличнике, оформлен геометрическим рисунком, металлодекор: флагодержатели со стороны южного фасада, окрашены в серый цвет; по визуальному осмотру декоративные элементы в удовлетворительном состоянии;
 - карнизы: межэтажные профилированные тяги, профилированный венчающий карниз, частично со стилизованными дентикулами (по западному и восточному фасадам);
 - пилястры: гранитные пилястры, состояние удовлетворительное;
 - балконы, лоджии, крыльца: со стороны западного и восточного фасада имеется два прямоугольных балкона на кронштейнах, оформлены глухими бетонными ограждениями и кронштейнами, состояние удовлетворительное; распашная лестница, расположенная на северном фасаде, переходящая в балконы на кронштейнах в уровне 2-го этажа, с металлическим ограждением в виде стоек с овальными рамками; на лестнице имеются сколы, трещины; на балконах частично биопоражения;
 - окна: оконные проемы прямоугольной формы, трапециевидные, оконные заполнения металлопластиковые и деревянные (белого цвета), на некоторых окнах установлены металлические решетки белого цвета, состояние удовлетворительное;
 - двери: дверные проемы прямоугольные, дверные заполнения металлические и стеклянные, состояние удовлетворительное;
- з) монументы:² отсутствуют;
3. Состояние архитектурно-конструктивных элементов Помещений:
- и) интерьеры:³
- полы: современные отделочные материалы, в удовлетворительном состоянии;
 - перекрытия (межэтажные, переемычки оконных и дверных проемов): оштукатурены, частично потолки закрыты позднейшими материалами, в удовлетворительном состоянии; перекрытие портика с кессонами, в удовлетворительном состоянии;
 - стены (облицовка, окраска, их состояние, связи): отделка – современные отделочные материалы, в удовлетворительном состоянии;
 - живопись (монументальная и станковая): отсутствует;
 - лепные, скульптурные и проч. декоративные украшения: кессонированный потолок большого кинозала;
 - карнизы: профилированный карниз; состояние удовлетворительное;
 - окна: оконные проемы прямоугольные и трапециевидные, деревянные и металлопластиковые, белого цвета, состояние удовлетворительное;

- лестницы: двухмаршевые лестницы по металлическим косоурам; облицованы позднейшей плиткой; центральная распашная лестница облицованы позднейшей плиткой, с металлическим вертикальным ограждением, состояние удовлетворительное;

- двери: межкомнатные современные деревянные двери, в удовлетворительном состоянии;

к) инженерные коммуникации: ⁴

- электроснабжение: имеется;

- отопление: имеется;

- водопровод: имеется;

- канализация: имеется;


л) территория памятника: ⁵ в границах земельного участка с кадастровым № 78:10:0005166:1; имеет асфальтовое покрытие. На территории расположено 2 ограждения с газоном, на котором произрастают ели колючие, одна из елей с юго-западной стороны усохла.

4. Предметы декоративно-прикладного искусства, живописи, скульптуры: отсутствуют;


5. ПЛАН ВЫПОЛНЕНИЯ РАБОТ ⁶

№ Пп	Наименование работ	Сроки выполнения	Примечание
1	Демонтировать самовольные пристройки, дополнительное инженерное оборудование (кондиционер, воздуховоды) и информационные блоки, установленные без согласования с КГИОП.	В течение 3 месяцев со дня заключения охрannого обязательства	
2	Демонтировать позднейший стеклянный козырек со стороны южного фасада, установленный без согласования с КГИОП	В течение 3 месяцев со дня заключения охрannого обязательства	

6. ФОТОФИКСАЦИЯ:



4 в тексте акта осмотра коммуникаций, перегородок
5 в тексте акта осмотра перегородок
6 в тексте акта осмотра перегородок



Представитель Госоргана

Мелетичева
подпись

Д.И. Мелетичева

Госорган

Е.Е. Ломакина
подпись

Собственник

В.В. Серышев
подпись
"ТИГРАНТ КОМПАНИ"

В.В. Серышев
Ф.И.О.

¹ если элемент здания, указанный в подпункте «ж», не существовал ранее, в тексте акта осмотра технического состояния помещения указывается - «отсутствует»; если элемент здания существовал ранее, но на сегодняшний день утрачен, в тексте акта осмотра технического состояния помещения указывается - «утрачен».

² в тексте акта осмотра технического состояния помещения указывается точное место расположение каждого из монументов, перечисленных в подпункте «и».
Если монумент не существовал ранее, в тексте акта осмотра технического состояния помещения указывается - «отсутствует»; если монумент существовал ранее, но на сегодняшний день утрачен, в тексте акта осмотра технического состояния помещения указывается - «утрачен».

³ в тексте акта осмотра технического состояния точно указываются помещения, в которых находятся элементы интерьера, перечисленные в подпункте «и».
Если элемент интерьера не существовал ранее, в тексте акта осмотра технического состояния помещения указывается - «отсутствует»; если элемент интерьера существовал ранее, но на сегодняшний день утрачен, в тексте акта осмотра технического состояния помещения указывается - «утрачен».

Мелетичева

В.В. Серышев
R.0984

⁴ в тексте акта осмотра технического состояния помещения в случае отсутствия элементов инженерных коммуникаций, перечисленных в подпункте «к», указывается – не имеется.

⁵ в тексте акта осмотра технического состояния Памятника указывается точное место расположение элементов прилегающей территории Памятника, перечисленных в пункте «л».

⁶ в случае, если на дату составления акта осмотра технического состояния помещение(ия), расположенное(ные) в Памятнике, находится в удовлетворительном состоянии, и отсутствует необходимость выполнения работ, в таблице «план выполнения работ» указывается – «не требуется выполнение работ в помещении(ях), расположенном(ых) в Памятнике, на дату составления акта осмотра технического состояния помещения».

СОГЛАШЕНИЕ № 1

о внесении изменений в охранное обязательство от 07.10.2014 № 13354 по обеспечению сохранности выявленного объекта культурного наследия «Здание кинотеатра «Гигант», расположенного по адресу: Санкт-Петербург, Кондратьевский пр., д.44, лит. А (согласно приказу КГИОП от 20.02.2001 № 15: Кондратьевский пр., 44)

Санкт-Петербург

20 ЯНВ 2015

Комитет по государственному контролю, использованию и охране памятников истории и культуры (далее - **Госорган**) в лице начальника управления по охране и использованию объектов культурного наследия КГИОП Ломакиной Е.Е., действующего(ей) на основании доверенности от 17.01.2012 № 7/76, и Общество с ограниченной ответственностью «ГИГАНТ КОНТИ» (далее - **Собственник**) в лице генерального директора Серышева В.В., действующего(ей) на основании Устава, согласились о нижеследующем:

1. Внести в охранное обязательство от **07.10.2014 № 13354** следующие изменения: Изложить раздел 5 приложения № 1 к охранному обязательству в следующей редакции:

«5. ПЛАН ВЫПОЛНЕНИЯ РАБОТ⁶»

№п/п	Наименование работ	Сроки выполнения
1	Демонтировать самовольные пристройки, дополнительное инженерное оборудование (кондиционер, воздуховоды) и информационные блоки, установленные без согласования с КГИОП.	В течение 3 месяцев со дня заключения соглашения № 1 к охранному обязательству.

2. Установление Госорганом новых сроков выполнения работ не влечет прекращение права взыскания с Пользователя штрафа(ов) за невыполнение работ в сроки, предусмотренные в акте осмотра технического состояния объекта культурного наследия.

3. Настоящее Соглашение является неотъемлемой частью охранного обязательства от **07.10.2014 № 13354**.

4. Настоящее Соглашение заключено в 3-х экземплярах, из которых: 2 экз. – у Госоргана, 1 экз. – у Собственника.

Госорган


подпись
Е.Е. Ломакина


Исполнитель: Сарычева Д.И., 417-43-06



Собственник


подпись
В.В. Серышев





по результатам ГОСУДАРСТВЕННОЙ ИСТОРИКО-КУЛЬТУРНОЙ ЭКСПЕРТИЗЫ документации, обосновывающей меры по обеспечению сохранности выявленного объекта культурного наследия «Здание кинотеатра «Гигант» (Санкт-Петербург, Кондратьевский проспект, д. 44, лит. А) при проведении изыскательских, проектных, земляных, строительных работ на объекте «Реконструкция электрических сетей и устройств наружного освещения объекта: ул. Васенко» (СКК.2020.10) на земельном участке, непосредственно связанном с земельным участком в границах территории объекта культурного наследия («Меры по обеспечению сохранности выявленного объекта культурного наследия «Здание кинотеатра «Гигант», расположенного по адресу: Санкт-Петербург, Кондратьевский пр., д. 44, лит. А, при реализации проектного решения по объекту: «Реконструкция электрических сетей и устройств наружного освещения объекта: ул. Васенко». ООО «Центр Инженерных Изысканий В Строительстве» 78-10-2616-ОСОКН, 2022 г)

УТВЕРЖДАЮ:

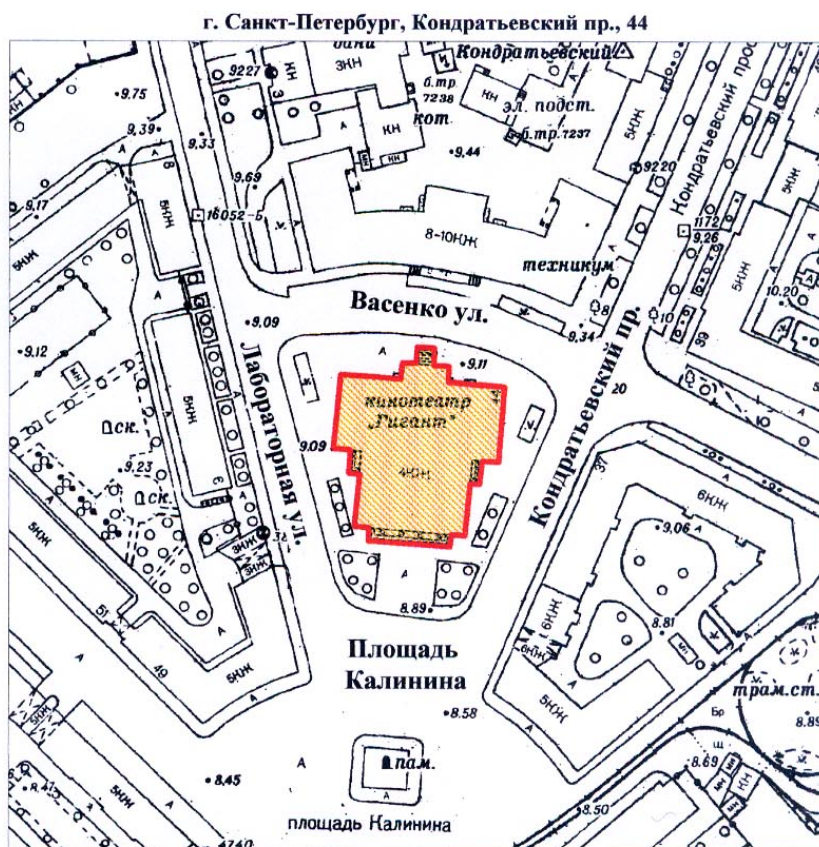
Заместитель председателя Комитета по государственному контролю, использованию и охране памятников истории и культуры - начальник управления государственного учета памятников

Б. М. Кириков

М.П.



" 30 1000 1111 2005

План границ территории выявленного объекта культурного наследия "Здание кинотеатра "Гигант""



масштаб 1:2000

УСЛОВНЫЕ ОБОЗНАЧЕНИЯ

-  Граница территории выявленного объекта культурного наследия
-  Выявленный объект культурного наследия

ПРАВИТЕЛЬСТВО САНКТ-ПЕТЕРБУРГА
КГИОП
ОГРН 1037843025527

Копия верна

Исполнитель: _____

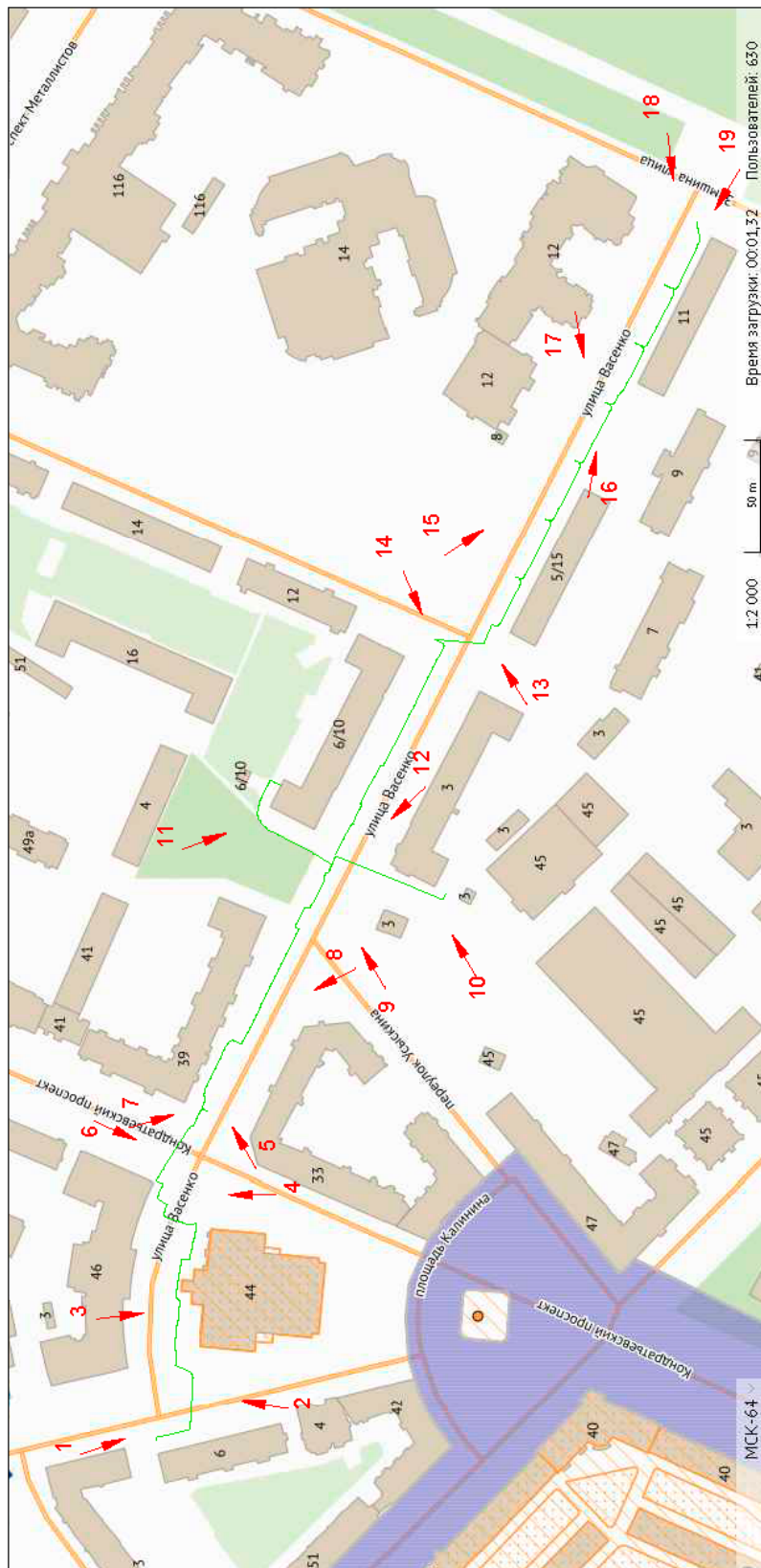
по результатам ГОСУДАРСТВЕННОЙ ИСТОРИКО-КУЛЬТУРНОЙ ЭКСПЕРТИЗЫ документации, обосновывающей меры по обеспечению сохранности выявленного объекта культурного наследия «Здание кинотеатра «Гигант» (Санкт-Петербург, Кондратьевский проспект, д. 44, лит. А) при проведении изыскательских, проектных, земляных, строительных работ на объекте «Реконструкция электрических сетей и устройств наружного освещения объекта: ул. Васенко» (СКК.2020.10) на земельном участке, непосредственно связанном с земельным участком в границах территории объекта культурного наследия («Меры по обеспечению сохранности выявленного объекта культурного наследия «Здание кинотеатра «Гигант», расположенного по адресу: Санкт-Петербург, Кондратьевский пр., д. 44, лит. А, при реализации проектного решения по объекту: «Реконструкция электрических сетей и устройств наружного освещения объекта: ул. Васенко». ООО «Центр Инженерных Изысканий В Строительстве» 78-10-2616-ОСОКН, 2022 г)

Фотофиксация объекта на момент заключения договора на проведение экспертизы.

Выполнил эксперт: Полетаikin В.В.

Дата выполнения 12.05.2022 г.

Схема фотофиксации.



Условные обозначения:





-  Проектируемые электрические сети
-  Единая зона регулирования застройки и хозяйственной деятельности ЗРЗ(10)б
-  Территория объектов культурного наследия
-  Точка фотофиксации



Фото 1



Фото 2



Фото 3



Фото 4



Фото 5



Фото 6



Фото 7



Фото 8



Фото 9



Фото 10



Фото 11



Фото 12



Фото 13



Фото 14



Фото 15



Фото 16



Фото 17



Фото 18

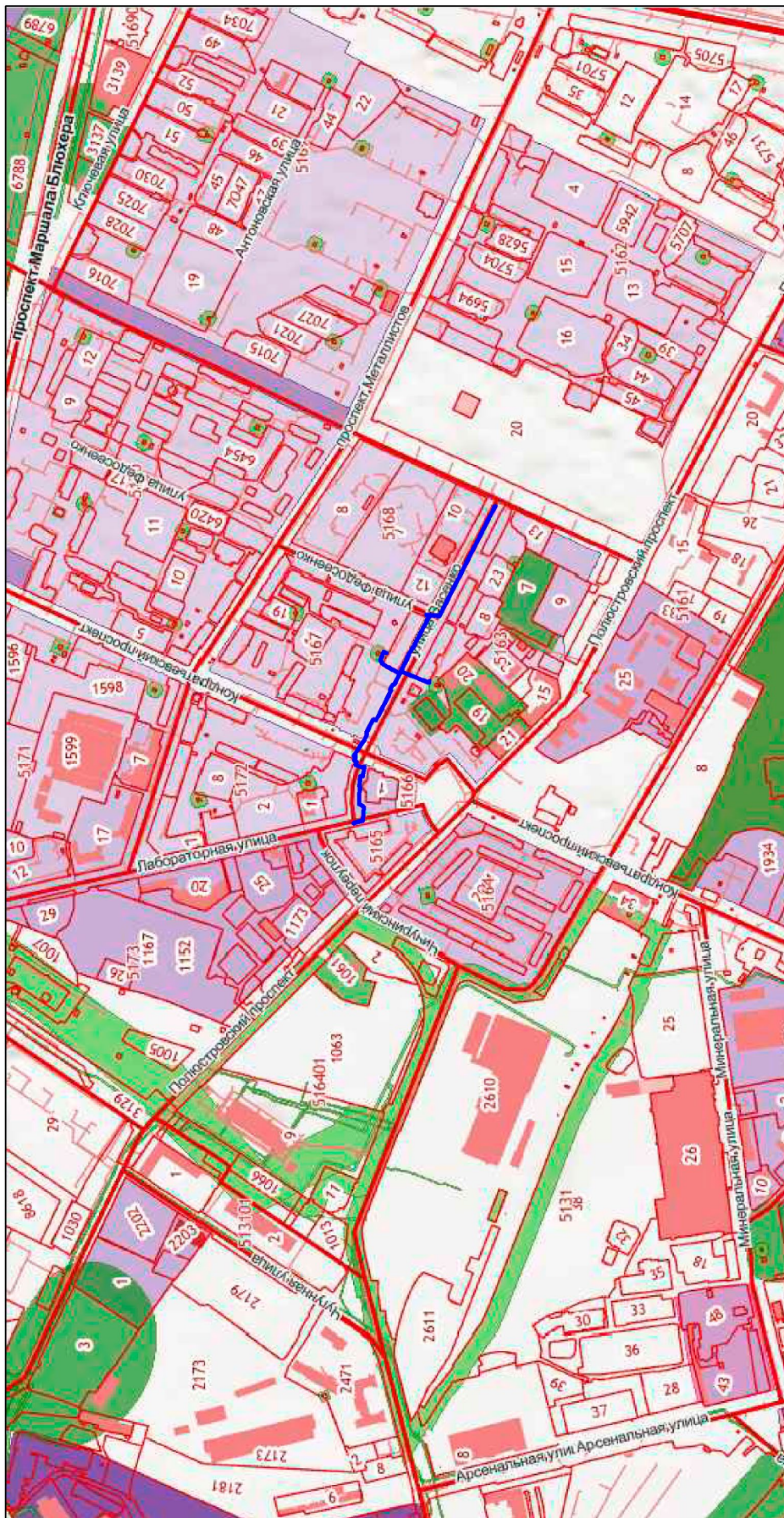


Фото 19

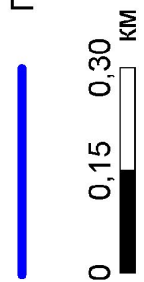
по результатам ГОСУДАРСТВЕННОЙ ИСТОРИКО-КУЛЬТУРНОЙ ЭКСПЕРТИЗЫ документации, обосновывающей меры по обеспечению сохранности выявленного объекта культурного наследия «Здание кинотеатра «Гигант» (Санкт-Петербург, Кондратьевский проспект, д. 44, лит. А) при проведении изыскательских, проектных, земляных, строительных работ на объекте «Реконструкция электрических сетей и устройств наружного освещения объекта: ул. Васенко» (СКК.2020.10) на земельном участке, непосредственно связанном с земельным участком в границах территории объекта культурного наследия («Меры по обеспечению сохранности выявленного объекта культурного наследия «Здание кинотеатра «Гигант», расположенного по адресу: Санкт-Петербург, Кондратьевский пр., д. 44, лит. А, при реализации проектного решения по объекту: «Реконструкция электрических сетей и устройств наружного освещения объекта: ул. Васенко». ООО «Центр Инженерных Изысканий В Строительстве» 78-10-2616-ОСОКН, 2022 г)

Схема проектируемого линейного объекта «Реконструкция электрических сетей и устройств наружного освещения объекта: ул. Васенко»

Публичная кадастровая карта



Проектируемая сеть



ПКК © Росреестр 2010-2022

по результатам ГОСУДАРСТВЕННОЙ ИСТОРИКО-КУЛЬТУРНОЙ ЭКСПЕРТИЗЫ документации, обосновывающей меры по обеспечению сохранности выявленного объекта культурного наследия «Здание кинотеатра «Гигант» (Санкт-Петербург, Кондратьевский проспект, д. 44, лит. А) при проведении изыскательских, проектных, земляных, строительных работ на объекте «Реконструкция электрических сетей и устройств наружного освещения объекта: ул. Васенко» (СКК.2020.10) на земельном участке, непосредственно связанном с земельным участком в границах территории объекта культурного наследия («Меры по обеспечению сохранности выявленного объекта культурного наследия «Здание кинотеатра «Гигант», расположенного по адресу: Санкт-Петербург, Кондратьевский пр., д. 44, лит. А, при реализации проектного решения по объекту: «Реконструкция электрических сетей и устройств наружного освещения объекта: ул. Васенко». ООО «Центр Инженерных Изысканий В Строительстве» 78-10-2616-ОСОКН, 2022 г)



ЦЕНТР
ИНЖЕНЕРНЫХ
ИЗЫСКАНИЙ
В СТРОИТЕЛЬСТВЕ

ООО «ЦИИВС»

Тел: (812)2926878
Тел: (499)3713778
email: info@ciivs.ru

ИНН 7802284381
КПП 780201001
ОГРН 1157847099189
БИК 044525999
Лицензия МК РФ №05055
194362, г. Санкт-Петербург, п. Парголово, тер.
Михайловка, ул. Ленина, д. 52, литера А, корп. 2, пом.
1-Н

Исходящий: №78-10-2880 от 12.05.2022 г.

ИНФОРМАЦИОННОЕ ПИСЬМО

В целях проведения государственной историко-культурной экспертизы документации, обосновывающей меры по обеспечению сохранности выявленного объекта культурного наследия «Здание кинотеатра «Гигант» (Санкт-Петербург, Кондратьевский проспект, д. 44, лит. А) при проведении изыскательских, проектных, земляных, строительных работ на объекте «Реконструкция электрических сетей и устройств наружного освещения объекта: ул. Васенко» (СКК.2020.10) на земельном участке, непосредственно связанном с земельным участком в границах территории объекта культурного наследия («Меры по обеспечению сохранности выявленного объекта культурного наследия «Здание кинотеатра «Гигант», расположенного по адресу: Санкт-Петербург, Кондратьевский пр., д. 44, лит. А при реализации проектного решения по объекту: «Реконструкция электрических сетей и устройств наружного освещения объекта: ул. Васенко» (Шифр тома: 78-10-2616-ОСОКН), сообщаем следующее:

1. Объект: «Реконструкция электрических сетей и устройств наружного освещения объекта: ул. Васенко» является линейным объектом (п. 10.1 ст. 1 «Градостроительный кодекс Российской Федерации» от 29.12.2004 №190-ФЗ);
2. В соответствии с ч. 5, п. 3 ст. 41 Градостроительного кодекса Российской Федерации для линейных объектов подготовка документации по планировке территории в целях размещения объекта капитального строительства является обязательной (за исключением случая, если размещение линейного объекта планируется осуществлять на землях или земельных участках, находящихся в государственной или муниципальной собственности, и для размещения такого линейного объекта не требуются предоставление земельных участков, находящихся в государственной или муниципальной собственности, и установление сервитутов). В соответствии с п. 4 ст. 41 Градостроительного кодекса Российской Федерации видами документации по планировке территории являются проект планировки территории и проект межевания территории, градостроительный план земельного участка не является документацией по планировке территории и не разрабатывается.

Генеральный директор

Макеев С.А.

Исполнитель:
Пастух Вероника
(812)9507464

по результатам ГОСУДАРСТВЕННОЙ ИСТОРИКО-КУЛЬТУРНОЙ ЭКСПЕРТИЗЫ документации, обосновывающей меры по обеспечению сохранности выявленного объекта культурного наследия «Здание кинотеатра «Гигант» (Санкт-Петербург, Кондратьевский проспект, д. 44, лит. А) при проведении изыскательских, проектных, земляных, строительных работ на объекте «Реконструкция электрических сетей и устройств наружного освещения объекта: ул. Васенко» (СКК.2020.10) на земельном участке, непосредственно связанном с земельным участком в границах территории объекта культурного наследия («Меры по обеспечению сохранности выявленного объекта культурного наследия «Здание кинотеатра «Гигант», расположенного по адресу: Санкт-Петербург, Кондратьевский пр., д. 44, лит. А, при реализации проектного решения по объекту: «Реконструкция электрических сетей и устройств наружного освещения объекта: ул. Васенко». ООО «Центр Инженерных Изысканий В Строительстве» 78-10-2616-ОСОКН, 2022 г)

ФГИС ЕГРН

полное наименование органа регистрации прав

Раздел 1

Выписка из Единого государственного реестра недвижимости об объекте недвижимости
Сведения о характеристиках объекта недвижимости

На основании запроса от 06.05.2022 г., поступившего на рассмотрение 06.05.2022 г., сообщаем, что согласно записям Единого государственного реестра недвижимости:

Земельный участок			
<small>(лиц объекта недвижимости)</small>			
Лист №	Раздела 1	Всего листов раздела 1 :	Всего разделов: _____
06.05.2022	№ 99/2022/465809668		Всего листов выписки: _____
Кадастровый номер:		78:10:0005163:30	

Номер кадастрового квартала:	78:10:0005163
Дата присвоения кадастрового номера:	21.04.2011
Ранее присвоенный государственный учетный номер:	данные отсутствуют
Адрес:	г.Санкт-Петербург, улица Васенко, дом 5/15, литера А
Площадь:	1556 +/- 14 кв. м
Кадастровая стоимость, руб.:	28009952.31
Кадастровые номера расположенных в пределах земельного участка объектов недвижимости:	78:10:0005163:1619, 78:10:0000000:3103, 78:10:0000000:3112
Кадастровые номера объектов недвижимости, из которых образован объект недвижимости:	данные отсутствуют
Кадастровые номера образованных объектов недвижимости:	данные отсутствуют
Сведения о включении объекта недвижимости в состав предприятия как имущественного комплекса:	

Государственный регистратор		ФГИС ЕГРН
полное наименование должности	подпись	инициалы, фамилия

М.П.

Выписка из Единого государственного реестра недвижимости об объекте недвижимости
Сведения о характеристиках объекта недвижимости

Земельный участок			
<small>(инд. объекта недвижимости)</small>			
Лист № _____	Раздела 1	Всего листов раздела 1 : _____	Всего разделов: _____
06.05.2022 № 99/2022/465809668		Всего листов выписки: _____	
Кадастровый номер:		78:10:0005163:30	

Категория земель:	Земли населённых пунктов
Виды разрешенного использования:	для размещения жилого дома (жилых домов)
Сведения о кадастровом инженере:	данные отсутствуют
Сведения о лесах, водных объектах и об иных природных объектах, расположенных в пределах земельного участка:	данные отсутствуют
Сведения о том, что земельный участок полностью или частично расположен в границах зоны с особыми условиями использования территории или территории объекта культурного наследия	данные отсутствуют
Сведения о том, что земельный участок расположен в границах особой экономической зоны, территории опережающего социально-экономического развития, зоны территориального развития в Российской Федерации, игровой зоны:	данные отсутствуют
Сведения о том, что земельный участок расположен в границах особо охраняемой природной территории, охотничьих угодий, лесничеств, лесопарков:	данные отсутствуют
Сведения о результатах проведения государственного земельного надзора:	данные отсутствуют
Сведения о расположении земельного участка в границах территории, в отношении которой утвержден проект межевания территории:	данные отсутствуют

Государственный регистратор		ФГИС ЕГРН
полное наименование должности	подпись	инициалы, фамилия

М.П.

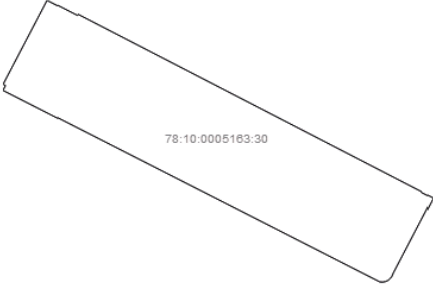
Выписка из Единого государственного реестра недвижимости об объекте недвижимости
Сведения о характеристиках объекта недвижимости

Земельный участок	
<small>(тип объекта недвижимости)</small>	
Лист № _____ Раздела 1	Всего листов раздела 1 : _____
Всего разделов: _____	
Всего листов выписки: _____	
06.05.2022 № 99/2022/465809668	
Кадастровый номер:	78:10:0005163:30
Условный номер земельного участка:	данные отсутствуют
Сведения о принятии акта и (или) заключении договора, предусматривающих предоставление в соответствии с земельным законодательством исполнительным органом государственной власти или органом местного самоуправления находящегося в государственной или муниципальной собственности земельного участка для строительства наемного дома социального использования или наемного дома коммерческого использования:	данные отсутствуют
Сведения о том, что земельный участок или земельные участки образованы на основании решения об изъятии земельного участка и (или) расположенного на нем объекта недвижимости для государственных или муниципальных нужд:	данные отсутствуют
Сведения о том, что земельный участок образован из земель или земельного участка, государственная собственность на которые не разграничена:	данные отсутствуют
Сведения о наличии земельного спора о местоположении границ земельных участков:	данные отсутствуют
Статус записи об объекте недвижимости:	Сведения об объекте недвижимости имеют статус "актуальные"
Особые отметки:	Сведения необходимые для заполнения раздела 2 отсутствуют. Сведения необходимые для заполнения раздела 3.1 отсутствуют.
Получатель выписки:	Макеев Станислав Александрович
Государственный регистратор	ФГИС ЕГРН
полное наименование должности	подпись
	инициалы, фамилия

М.П.

Выписка из Единого государственного реестра недвижимости об объекте недвижимости
Описание местоположения земельного участка

Земельный участок			
<small>с кадастровым номером</small>			
Лист № _____	Раздела 3	Всего листов раздела 3 : _____	Всего разделов: _____
06.05.2022 № 99/2022/465809668			
Кадастровый номер:		78:10:0005163:30	

План (чертеж, схема) земельного участка			
			
Масштаб: 1: данные о масштабе	Условные обозначения:		

Государственный регистратор		ФГИС ЕГРН
полное наименование должности	подпись	инициалы, фамилия

М.П.

Выписка из Единого государственного реестра недвижимости об объекте недвижимости
Описание местоположения земельного участка

Земельный участок			
(лиц объекта недвижимости)			
Лист №	Раздела 3.2	Всего листов раздела 3.2 : _____	Всего разделов: _____
06.05.2022 № 99/2022/465809668		Всего листов выписки: _____	
Кадастровый номер:		78:10:0005163:30	

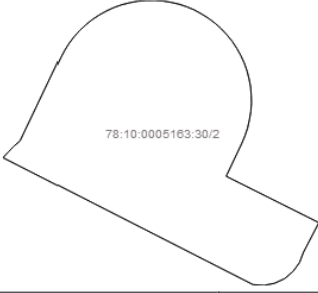
Сведения о характерных точках границы земельного участка				
Система координат: МСК-05				
Зона № _____				
Номер точки	Координаты		Описание закрепления на местности	Средняя квадратическая погрешность определения координат характерных точек границ земельного участка, м
	X	Y		
1	2	3	4	5
1	98125.84	117931.84	данные отсутствуют	данные отсутствуют
2	98122.98	117937.39	данные отсутствуют	данные отсутствуют
3	98123.2	117937.5	данные отсутствуют	данные отсутствуют
4	98089.55	118002.55	данные отсутствуют	данные отсутствуют
5	98089.42	118002.48	данные отсутствуют	данные отсутствуют
6	98088.33	118004.6	данные отсутствуют	данные отсутствуют
7	98074.06	117997.16	данные отсутствуют	данные отсутствуют
8	98073.54	117996.96	данные отсутствуют	данные отсутствуют
9	98073.1	117996.64	данные отсутствуют	данные отсутствуют
10	98072.74	117996.22	данные отсутствуют	данные отсутствуют
11	98072.51	117995.72	данные отсутствуют	данные отсутствуют
12	98072.4	117995.18	данные отсутствуют	данные отсутствуют
13	98072.44	117994.64	данные отсутствуют	данные отсутствуют
14	98108.76	117923.5	данные отсутствуют	данные отсутствуют
15	98109.69	117923.97	данные отсутствуют	данные отсутствуют

Государственный регистратор		ФГИС ЕГРН
полное наименование должности	подпись	инициалы, фамилия

М.П.

Выписка из Единого государственного реестра недвижимости об объекте недвижимости
Сведения о частях земельного участка

Земельный участок			
<small>с кадастровым номером</small>			
Лист № _____	Раздела 4	Всего листов раздела 4 : _____	Всего разделов: _____
06.05.2022 № 99/2022/465809668			
Кадастровый номер:		78:10:0005163:30	


План (чертеж, схема) части земельного участка	Учетный номер части: 78:10:0005163:30/2
 <p>78:10.0005163.30/2</p>	
Масштаб (данные отсутствуют)	Условные обозначения:

Государственный регистратор		ФГИС ЕГРН
<small>полное наименование должности</small>	<small>подпись</small>	<small>инициала, фамилия</small>

М.П.

Выписка из Единого государственного реестра недвижимости об объекте недвижимости
Сведения о частях земельного участка

Земельный участок			
<small>с кадастровым объектом</small>			
Лист № _____	Раздела 4	Всего листов раздела 4 : _____	Всего разделов: _____
06.05.2022 № 99/2022/465809668		Всего листов выписки: _____	
Кадастровый номер:		78:10:0005163:30	

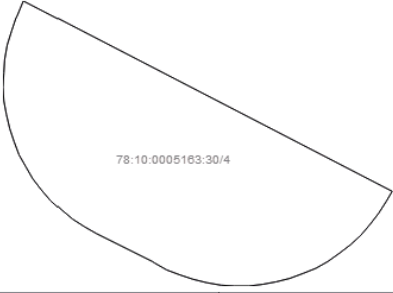
План (чертеж, схема) части земельного участка		Учетный номер части: 78:10:0005163:30/3	
			
Масштаб: данные отсутствуют	Условные обозначения:		

Государственный регистратор		ФГИС ЕГРН
полное наименование должности	подпись	инициалы, фамилия

М.П.

Выписка из Единого государственного реестра недвижимости об объекте недвижимости
Сведения о частях земельного участка

Земельный участок			
<small>с кадастровым объектом</small>			
Лист № _____	Раздела 4	Всего листов раздела 4 : _____	Всего разделов: _____
06.05.2022 № 99/2022/465809668			
Кадастровый номер:		78:10:0005163:30	


План (чертеж, схема) части земельного участка		Учетный номер части: 78:10:0005163:30/4	
			
Масштаб: данные отсутствуют	Условные обозначения:		

Государственный регистратор	ФГИС ЕГРН	
полное наименование должности	подпись	инициалы, фамилия

М.П.

Выписка из Единого государственного реестра недвижимости об объекте недвижимости
Сведения о частях земельного участка

Земельный участок			
<small>с кадастровым объектом</small>			
Лист №	Раздела 4	Всего листов раздела 4 : ____	Всего разделов: ____
06.05.2022 № 99/2022/465809668		Всего листов выписки: ____	
Кадастровый номер:		78:10:0005163:30	

План (чертеж, схема) части земельного участка		Учетный номер части: 78:10:0005163:30/5	
			
Масштаб: данные отсутствуют	Условные обозначения:		

Государственный регистратор		ФГИС ЕГРН
полное наименование должности	подпись	инициалы, фамилия

М.П.

Выписка из Единого государственного реестра недвижимости об объекте недвижимости
Сведения о частях земельного участка

Земельный участок			
<small>(лиц объекта недвижимости)</small>			
Лист № _____	Раздела 4.1	Всего листов раздела 4.1 : _____	Всего разделов: _____
06.05.2022 № 99/2022/465809668		Всего листов выписки: _____	
Кадастровый номер:		78:10:0005163:30	

Учетный номер части	Площадь (м ²)	Содержание ограничения в использовании или ограничения права на объект недвижимости или обременения объекта недвижимости
1	2	3
2	119	Ограничения прав на земельный участок, предусмотренные статьями 56, 56.1 Земельного кодекса Российской Федерации
3	624	Ограничения прав на земельный участок, предусмотренные статьями 56, 56.1 Земельного кодекса Российской Федерации
4	8	Ограничения прав на земельный участок, предусмотренные статьями 56, 56.1 Земельного кодекса Российской Федерации
5	46	Ограничения прав на земельный участок, предусмотренные статьями 56, 56.1 Земельного кодекса Российской Федерации

Государственный регистратор		ФГИС ЕГРН
полное наименование должности	подпись	инициалы, фамилия

М.П.

Сведения о характерных точках границы части (частей) земельного участка				
Учетный номер части: 2				
Система координат: МСК-05				
Зона № _____				
Номер точки	Координаты, м		Описание закрепления на местности	Средняя квадратическая погрешность определения координат характерных точек границы части земельного участка, м
	X	Y		
1	2	3	4	5
4	98089.55	118002.55	данные отсутствуют	данные отсутствуют
5	98089.42	118002.48	данные отсутствуют	данные отсутствуют
6	98088.33	118004.6	данные отсутствуют	данные отсутствуют
6	98088.33	118004.6	данные отсутствуют	данные отсутствуют
7	98074.06	117997.16	данные отсутствуют	данные отсутствуют
7	98074.06	117997.16	данные отсутствуют	данные отсутствуют
7	98074.06	117997.16	данные отсутствуют	данные отсутствуют
8	98073.54	117996.96	данные отсутствуют	данные отсутствуют
8	98073.54	117996.96	данные отсутствуют	данные отсутствуют
8	98073.54	117996.96	данные отсутствуют	данные отсутствуют
9	98073.1	117996.64	данные отсутствуют	данные отсутствуют
9	98073.1	117996.64	данные отсутствуют	данные отсутствуют
9	98073.1	117996.64	данные отсутствуют	данные отсутствуют
10	98072.74	117996.22	данные отсутствуют	данные отсутствуют
10	98072.74	117996.22	данные отсутствуют	данные отсутствуют
10	98072.74	117996.22	данные отсутствуют	данные отсутствуют
Государственный регистратор				ФГИС ЕГРН
полное наименование должности			подпись	инициалы, фамилия

М.П.

Выписка из Единого государственного реестра недвижимости об объекте недвижимости
Сведения о частях земельного участка

Земельный участок			
(инд. объекта недвижимости)			
Лист №	Раздела 4.2	Всего листов раздела 4.2 : _____	Всего разделов: _____
06.05.2022 № 99/2022/465809668		Всего листов выписки: _____	
Кадастровый номер:		78:10:0005163:30	

Номер точки	Координаты, м		Описание закрепления на местности	Средняя квадратическая погрешность определения координат характерных точек границы части земельного участка, м
	X	Y		
1	2	3	4	5
11	98072.51	117995.72	данные отсутствуют	данные отсутствуют
11	98072.51	117995.72	данные отсутствуют	данные отсутствуют
11	98072.51	117995.72	данные отсутствуют	данные отсутствуют
12	98072.4	117995.18	данные отсутствуют	данные отсутствуют
12	98072.4	117995.18	данные отсутствуют	данные отсутствуют
12	98072.4	117995.18	данные отсутствуют	данные отсутствуют
13	98072.44	117994.64	данные отсутствуют	данные отсутствуют
13	98072.44	117994.64	данные отсутствуют	данные отсутствуют
13	98072.44	117994.64	данные отсутствуют	данные отсутствуют
14	98108.76	117923.5	данные отсутствуют	данные отсутствуют
15	98109.69	117923.97	данные отсутствуют	данные отсутствуют
16	98109.93	117923.53	данные отсутствуют	данные отсутствуют
17	98078.79	117982.21	данные отсутствуют	данные отсутствуют
18	98079.07	117982.47	данные отсутствуют	данные отсутствуют
19	98079.37	117982.76	данные отсутствуют	данные отсутствуют
20	98079.63	117983.06	данные отсутствуют	данные отсутствуют
21	98083.81	117985.05	данные отсутствуют	данные отсутствуют
Государственный регистратор				ФГИС ЕГРН
полное наименование должности			подпись	инициалы, фамилия

М.П.

Выписка из Единого государственного реестра недвижимости об объекте недвижимости
Сведения о частях земельного участка

Земельный участок			
(инв. объекта недвижимости)			
Лист №	Раздела 4.2	Всего листов раздела 4.2 : _____	Всего разделов: _____
06.05.2022 № 99/2022/465809668		Всего листов выписки: _____	
Кадастровый номер:		78:10:0005163:30	

Номер точки	Координаты, м		Описание закрепления на местности	Средняя квадратическая погрешность определения координат характерных точек границы части земельного участка, м
	X	Y		
1	2	3	4	5
22	98084.17	117985.24	данные отсутствуют	данные отсутствуют
23	98084.52	117985.46	данные отсутствуют	данные отсутствуют
24	98084.85	117985.71	данные отсутствуют	данные отсутствуют
25	98085.16	117985.99	данные отсутствуют	данные отсутствуют
26	98085.44	117986.29	данные отсутствуют	данные отсутствуют
27	98085.7	117986.61	данные отсутствуют	данные отсутствуют
28	98085.93	117986.96	данные отсутствуют	данные отсутствуют
29	98086.13	117987.32	данные отсутствуют	данные отсутствуют
30	98086.3	117987.69	данные отсутствуют	данные отсутствуют
31	98086.44	117988.08	данные отсутствуют	данные отсутствуют
32	98086.54	117988.48	данные отсутствуют	данные отсутствуют
33	98086.62	117988.89	данные отсутствуют	данные отсутствуют
34	98086.65	117989.3	данные отсутствуют	данные отсутствуют
35	98086.66	117989.71	данные отсутствуют	данные отсутствуют
36	98086.63	117990.13	данные отсутствуют	данные отсутствуют
37	98086.56	117990.54	данные отсутствуют	данные отсутствуют
38	98086.47	117990.94	данные отсутствуют	данные отсутствуют

Государственный регистратор		ФГИС ЕГРН
полное наименование должности	подпись	инициалы, фамилия

М.П.

Выписка из Единого государственного реестра недвижимости об объекте недвижимости
Сведения о частях земельного участка

Земельный участок			
(инв. объекта недвижимости)			
Лист №	Раздела 4.2	Всего листов раздела 4.2 : _____	Всего разделов: _____
06.05.2022 № 99/2022/465809668		Всего листов выписки: _____	
Кадастровый номер:		78:10:0005163:30	

Номер точки	Координаты, м		Описание закрепления на местности	Средняя квадратическая погрешность определения координат характерных точек границы части земельного участка, м
	X	Y		
1	2	3	4	5
39	98086.34	117991.33	данные отсутствуют	данные отсутствуют
40	98086.18	117991.71	данные отсутствуют	данные отсутствуют
41	98085.98	117992.07	данные отсутствуют	данные отсутствуют
42	98085.76	117992.42	данные отсутствуют	данные отсутствуют
43	98085.51	117992.75	данные отсутствуют	данные отсутствуют
44	98085.23	117993.06	данные отсутствуют	данные отсутствуют
45	98084.93	117993.34	данные отсутствуют	данные отсутствуют
46	98084.61	117993.6	данные отсутствуют	данные отсутствуют
47	98084.26	117993.83	данные отсутствуют	данные отсутствуют
48	98083.9	117994.03	данные отсутствуют	данные отсутствуют
49	98083.53	117994.2	данные отсутствуют	данные отсутствуют
50	98083.14	117994.34	данные отсутствуют	данные отсутствуют
51	98082.74	117994.44	данные отсутствуют	данные отсутствуют
52	98082.33	117994.52	данные отсутствуют	данные отсутствуют
53	98081.92	117994.55	данные отсутствуют	данные отсутствуют
54	98081.51	117994.56	данные отсутствуют	данные отсутствуют
55	98081.09	117994.53	данные отсутствуют	данные отсутствуют

Государственный регистратор		ФГИС ЕГРН
полное наименование должности	подпись	инициалы, фамилия

М.П.

Выписка из Единого государственного реестра недвижимости об объекте недвижимости

Сведения о частях земельного участка

Земельный участок			
(инв. объекта недвижимости)			
Лист №	Раздела 4.2	Всего листов раздела 4.2 :	Всего разделов:
06.05.2022	№ 99/2022/465809668		
Кадастровый номер:		78:10:0005163:30	

Номер точки	Координаты, м		Описание закрепления на местности	Средняя квадратическая погрешность определения координат характерных точек границы части земельного участка, м
	X	Y		
1	2	3	4	5
56	98080.69	117994.46	данные отсутствуют	данные отсутствуют
57	98080.28	117994.37	данные отсутствуют	данные отсутствуют
58	98079.89	117994.24	данные отсутствуют	данные отсутствуют
59	98079.51	117994.08	данные отсутствуют	данные отсутствуют
60	98077.86	117993.3	данные отсутствуют	данные отсутствуют
61	98075.54	117997.93	данные отсутствуют	данные отсутствуют
62	98113.84	117925.57	данные отсутствуют	данные отсутствуют
63	98109.09	117936.83	данные отсутствуют	данные отсутствуют
64	98109.21	117937.09	данные отсутствуют	данные отсутствуют
65	98109.35	117937.48	данные отсутствуют	данные отсутствуют
66	98109.45	117937.88	данные отсутствуют	данные отсутствуют
67	98109.52	117938.29	данные отсутствуют	данные отсутствуют
68	98109.56	117938.7	данные отсутствуют	данные отсутствуют
69	98109.56	117939.11	данные отсутствуют	данные отсутствуют
70	98109.53	117939.52	данные отсутствуют	данные отсутствуют
71	98109.47	117939.93	данные отсутствуют	данные отсутствуют
72	98109.37	117940.33	данные отсутствуют	данные отсутствуют

Государственный регистратор		ФГИС ЕГРН
полное наименование должности	подпись	инициалы, фамилия

М.П.

Выписка из Единого государственного реестра недвижимости об объекте недвижимости
Сведения о частях земельного участка

Земельный участок			
(инв. объекта недвижимости)			
Лист №	Раздела 4.2	Всего листов раздела 4.2 : _____	Всего разделов: _____
06.05.2022 № 99/2022/465809668		Всего листов выписки: _____	
Кадастровый номер:		78:10:0005163:30	

Номер точки	Координаты, м		Описание закрепления на местности	Средняя квадратическая погрешность определения координат характерных точек границы части земельного участка, м
	X	Y		
1	2	3	4	5
73	98109.24	117940.73	данные отсутствуют	данные отсутствуют
74	98108.66	117942.24	данные отсутствуют	данные отсутствуют
75	98108.5	117942.62	данные отсутствуют	данные отсутствуют
76	98108.3	117942.98	данные отсутствуют	данные отсутствуют
77	98108.08	117943.33	данные отсутствуют	данные отсутствуют
78	98107.83	117943.66	данные отсутствуют	данные отсутствуют
79	98107.55	117943.96	данные отсутствуют	данные отсутствуют
80	98107.25	117944.25	данные отсутствуют	данные отсутствуют
81	98106.92	117944.5	данные отсутствуют	данные отсутствуют
82	98106.58	117944.73	данные отсутствуют	данные отсутствуют
83	98106.22	117944.93	данные отсутствуют	данные отсутствуют
84	98105.84	117945.1	данные отсутствуют	данные отсутствуют
85	98105.45	117945.24	данные отсутствуют	данные отсутствуют
86	98105.22	117945.3	данные отсутствуют	данные отсутствуют
87	98102.63	117950.39	данные отсутствуют	данные отсутствуют
88	98102.77	117950.68	данные отсутствуют	данные отсутствуют
89	98102.91	117951.06	данные отсутствуют	данные отсутствуют

Государственный регистратор		ФГИС ЕГРН
полное наименование должности	подпись	инициалы, фамилия

М.П.

Выписка из Единого государственного реестра недвижимости об объекте недвижимости
Сведения о частях земельного участка

Земельный участок			
(инв. объекта недвижимости)			
Лист №	Раздела 4.2	Всего листов раздела 4.2 : _____	Всего разделов: _____
06.05.2022 № 99/2022/465809668		Всего листов выписки: _____	
Кадастровый номер:		78:10:0005163:30	

Номер точки	Координаты, м		Описание закрепления на местности	Средняя квадратическая погрешность определения координат характерных точек границы части земельного участка, м
	X	Y		
1	2	3	4	5
90	98103.02	117951.46	данные отсутствуют	данные отсутствуют
91	98103.1	117951.87	данные отсутствуют	данные отсутствуют
92	98103.15	117952.28	данные отсутствуют	данные отсутствуют
93	98103.16	117952.69	данные отсутствуют	данные отсутствуют
94	98103.13	117953.11	данные отсутствуют	данные отсутствуют
95	98103.07	117953.51	данные отсутствуют	данные отсутствуют
96	98102.98	117953.92	данные отсутствуют	данные отсутствуют
97	98102.86	117954.31	данные отсутствуют	данные отсутствуют
98	98102.7	117954.69	данные отсутствуют	данные отсутствуют
99	98101.83	117956.6	данные отсутствуют	данные отсутствуют
100	98101.64	117956.97	данные отсутствуют	данные отсутствуют
101	98101.42	117957.32	данные отсутствуют	данные отсутствуют
102	98101.18	117957.65	данные отсутствуют	данные отсутствуют
103	98100.9	117957.97	данные отсутствуют	данные отсутствуют
104	98100.61	117958.25	данные отсутствуют	данные отсутствуют
105	98100.29	117958.52	данные отсутствуют	данные отсутствуют
106	98099.95	117958.75	данные отсутствуют	данные отсутствуют
Государственный регистратор				ФГИС ЕГРН
полное наименование должности			подпись	инициалы, фамилия

М.П.

Выписка из Единого государственного реестра недвижимости об объекте недвижимости
Сведения о частях земельного участка

Земельный участок			
(инв. объекта недвижимости)			
Лист №	Раздела 4.2	Всего листов раздела 4.2 : _____	Всего разделов: _____
06.05.2022 № 99/2022/465809668		Всего листов выписки: _____	
Кадастровый номер:		78:10:0005163:30	

Номер точки	Координаты, м		Описание закрепления на местности	Средняя квадратическая погрешность определения координат характерных точек границы части земельного участка, м
	X	Y		
1	2	3	4	5
107	98099.59	117958.96	данные отсутствуют	данные отсутствуют
108	98099.21	117959.13	данные отсутствуют	данные отсутствуют
109	98098.83	117959.27	данные отсутствуют	данные отсутствуют
110	98098.43	117959.39	данные отсутствуют	данные отсутствуют
111	98098.02	117959.46	данные отсутствуют	данные отсутствуют
112	98097.98	117959.48	данные отсутствуют	данные отсутствуют
113	98092.6	117969.78	данные отсутствуют	данные отсутствуют
114	98092.67	117970.01	данные отсутствуют	данные отсутствуют
115	98092.76	117970.41	данные отсутствуют	данные отсутствуют
116	98092.81	117970.82	данные отсутствуют	данные отсутствуют
117	98092.83	117971.24	данные отсутствуют	данные отсутствуют
118	98092.81	117971.65	данные отсутствуют	данные отсутствуют
119	98092.77	117972.06	данные отсутствуют	данные отсутствуют
120	98092.68	117972.47	данные отсутствуют	данные отсутствуют
121	98092.57	117972.86	данные отсутствуют	данные отсутствуют
122	98092.42	117973.25	данные отсутствуют	данные отсутствуют
123	98091.62	117975.11	данные отсутствуют	данные отсутствуют

Государственный регистратор		ФГИС ЕГРН
полное наименование должности	подпись	инициалы, фамилия

М.П.

Выписка из Единого государственного реестра недвижимости об объекте недвижимости
Сведения о частях земельного участка

Земельный участок			
(инв. объекта недвижимости)			
Лист №	Раздела 4.2	Всего листов раздела 4.2 : _____	Всего разделов: _____
06.05.2022 № 99/2022/465809668			
Кадастровый номер:		78:10:0005163:30	

Номер точки	Координаты, м		Описание закрепления на местности	Средняя квадратическая погрешность определения координат характерных точек границы части земельного участка, м
	X	Y		
1	2	3	4	5
124	98091.44	117975.49	данные отсутствуют	данные отсутствуют
125	98091.23	117975.84	данные отсутствуют	данные отсутствуют
126	98090.99	117976.18	данные отсутствуют	данные отсутствуют
127	98090.86	117976.35	данные отсутствуют	данные отсутствуют
128	98086.43	117981.63	данные отсутствуют	данные отсутствуют
129	98085.73	117983.08	данные отсутствуют	данные отсутствуют
130	98085.83	117983.37	данные отсутствуют	данные отсутствуют
131	98085.93	117983.77	данные отсутствуют	данные отсутствуют
132	98086	117984.18	данные отсутствуют	данные отсутствуют
133	98086.03	117984.59	данные отсутствуют	данные отсутствуют
134	98086.03	117985.01	данные отсутствуют	данные отсутствуют
135	98086	117985.42	данные отсутствуют	данные отсутствуют
136	98085.93	117985.83	данные отсутствуют	данные отсутствуют
137	98085.83	117986.23	данные отсутствуют	данные отсутствуют
138	98085.69	117986.62	данные отсутствуют	данные отсутствуют
139	98085.53	117987	данные отсутствуют	данные отсутствуют
140	98085.33	117987.36	данные отсутствуют	данные отсутствуют

Государственный регистратор		ФГИС ЕГРН
полное наименование должности	подпись	инициалы, фамилия

М.П.

Выписка из Единого государственного реестра недвижимости об объекте недвижимости

Сведения о частях земельного участка

Земельный участок			
(инд. объекта недвижимости)			
Лист №	Раздела 4.2	Всего листов раздела 4.2 : _____	Всего разделов: _____
06.05.2022 № 99/2022/465809668			
Кадастровый номер:		78:10:0005163:30	

Номер точки	Координаты, м		Описание закрепления на местности	Средняя квадратическая погрешность определения координат характерных точек границы части земельного участка, м
	X	Y		
1	2	3	4	5
141	98085.3	117987.41	данные отсутствуют	данные отсутствуют
142	98084.26	117989.11	данные отсутствуют	данные отсутствуют
143	98084.03	117989.46	данные отсутствуют	данные отсутствуют
144	98083.77	117989.78	данные отсутствуют	данные отсутствуют
145	98083.49	117990.08	данные отсутствуют	данные отсутствуют
146	98083.18	117990.36	данные отсутствуют	данные отсутствуют
147	98082.85	117990.61	данные отсутствуют	данные отсутствуют
148	98082.5	117990.83	данные отсутствуют	данные отсутствуют
149	98079.62	117997.05	данные отсутствуют	данные отсутствуют
150	98089.06	118002	данные отсутствуют	данные отсутствуют
151	98089.42	118002.21	данные отсутствуют	данные отсутствуют
152	98089.65	118002.37	данные отсутствуют	данные отсутствуют
153	98120.21	117943.29	данные отсутствуют	данные отсутствуют
154	98117.96	117947.63	данные отсутствуют	данные отсутствуют
155	98117.84	117947.56	данные отсутствуют	данные отсутствуют
156	98117.7	117947.47	данные отсутствуют	данные отсутствуют
157	98117.57	117947.37	данные отсутствуют	данные отсутствуют

Государственный регистратор		ФГИС ЕГРН
полное наименование должности	подпись	инициалы, фамилия

М.П.

Выписка из Единого государственного реестра недвижимости об объекте недвижимости
Сведения о частях земельного участка

Земельный участок			
(инв. объекта недвижимости)			
Лист №	Раздела 4.2	Всего листов раздела 4.2 : _____	Всего разделов: _____
06.05.2022 № 99/2022/465809668			
Кадастровый номер:		78:10:0005163:30	

Номер точки	Координаты, м		Описание закрепления на местности	Средняя квадратическая погрешность определения координат характерных точек границы части земельного участка, м
	X	Y		
1	2	3	4	5
158	98117.44	117947.26	данные отсутствуют	данные отсутствуют
159	98117.33	117947.14	данные отсутствуют	данные отсутствуют
160	98117.23	117947.01	данные отсутствуют	данные отсутствуют
161	98117.13	117946.87	данные отсутствуют	данные отсутствуют
162	98117.05	117946.73	данные отсутствуют	данные отсутствуют
163	98116.99	117946.58	данные отсутствуют	данные отсутствуют
164	98116.93	117946.42	данные отсутствуют	данные отсутствуют
165	98116.89	117946.26	данные отсутствуют	данные отсутствуют
166	98116.86	117946.1	данные отсутствуют	данные отсутствуют
167	98116.84	117945.94	данные отсутствуют	данные отсутствуют
168	98116.84	117945.77	данные отсутствуют	данные отсутствуют
169	98116.85	117945.61	данные отсутствуют	данные отсутствуют
170	98116.88	117945.44	данные отсутствуют	данные отсутствуют
171	98116.92	117945.28	данные отсутствуют	данные отсутствуют
172	98116.97	117945.13	данные отсутствуют	данные отсутствуют
173	98117.03	117944.97	данные отсутствуют	данные отсутствуют
174	98117.11	117944.83	данные отсутствуют	данные отсутствуют

Государственный регистратор		ФГИС ЕГРН
полное наименование должности	подпись	инициалы, фамилия

М.П.

Выписка из Единого государственного реестра недвижимости об объекте недвижимости
Сведения о частях земельного участка

Земельный участок			
(инд. объекта недвижимости)			
Лист №	Раздела 4.2	Всего листов раздела 4.2 : _____	Всего разделов: _____
06.05.2022 № 99/2022/465809668			
Кадастровый номер:		78:10:0005163:30	

Номер точки	Координаты, м		Описание закрепления на местности	Средняя квадратическая погрешность определения координат характерных точек границы части земельного участка, м
	X	Y		
1	2	3	4	5
175	98117.13	117944.8	данные отсутствуют	данные отсутствуют
176	98117.46	117944.14	данные отсутствуют	данные отсутствуют
177	98117.54	117944	данные отсутствуют	данные отсутствуют
178	98117.63	117943.86	данные отсутствуют	данные отсутствуют
179	98117.74	117943.73	данные отсутствуют	данные отсутствуют
180	98117.85	117943.61	данные отсутствуют	данные отсутствуют
181	98117.98	117943.5	данные отсутствуют	данные отсутствуют
182	98118.11	117943.4	данные отсутствуют	данные отсутствуют
183	98118.25	117943.32	данные отсутствуют	данные отсутствуют
184	98118.39	117943.24	данные отсутствуют	данные отсутствуют
185	98118.55	117943.18	данные отсутствуют	данные отсутствуют
186	98118.7	117943.13	данные отсутствуют	данные отсутствуют
187	98118.87	117943.09	данные отсутствуют	данные отсутствуют
188	98119.03	117943.06	данные отсутствуют	данные отсутствуют
189	98119.19	117943.05	данные отсутствуют	данные отсутствуют
190	98119.36	117943.06	данные отсутствуют	данные отсутствуют
191	98119.52	117943.07	данные отсутствуют	данные отсутствуют
Государственный регистратор				ФГИС ЕГРН
полное наименование должности			подпись	инициалы, фамилия

М.П.

Выписка из Единого государственного реестра недвижимости об объекте недвижимости

Сведения о частях земельного участка

Земельный участок			
(инд. объекта недвижимости)			
Лист №	Раздела 4.2	Всего листов раздела 4.2 : _____	Всего разделов: _____
06.05.2022 № 99/2022/465809668		Всего листов выписки: _____	
Кадастровый номер:		78:10:0005163:30	

Номер точки	Координаты, м		Описание закрепления на местности	Средняя квадратическая погрешность определения координат характерных точек границы части земельного участка, м
	X	Y		
1	2	3	4	5
192	98119.69	117943.1	данные отсутствуют	данные отсутствуют
193	98119.85	117943.15	данные отсутствуют	данные отсутствуют
194	98120	117943.2	данные отсутствуют	данные отсутствуют
195	98120.04	117943.22	данные отсутствуют	данные отсутствуют
196	98073.24	117993.08	данные отсутствуют	данные отсутствуют
197	98089.16	118003	данные отсутствуют	данные отсутствуют

Государственный регистратор		ФГИС ЕГРН
полное наименование должности	подпись	инициалы, фамилия

М.П.

Выписка из Единого государственного реестра недвижимости об объекте недвижимости
Сведения о частях земельного участка

Земельный участок				
<small>(инд. объекта недвижимости)</small>				
Лист №	Раздела 4.2	Всего листов раздела 4.2 : _____	Всего разделов: _____	Всего листов выписки: _____
06.05.2022 № 99/2022/465809668				
Кадастровый номер:			78:10:0005163:30	
Сведения о характерных точках границы части (частей) земельного участка				
Учетный номер части: 3				
Система координат: МСК-05				
Зона №				
Номер точки	Координаты, м		Описание закрепления на местности	Средняя квадратическая погрешность определения координат характерных точек границы части земельного участка, м
	X	Y		
1	2	3	4	5
4	98089.55	118002.55	данные отсутствуют	данные отсутствуют
5	98089.42	118002.48	данные отсутствуют	данные отсутствуют
6	98088.33	118004.6	данные отсутствуют	данные отсутствуют
6	98088.33	118004.6	данные отсутствуют	данные отсутствуют
7	98074.06	117997.16	данные отсутствуют	данные отсутствуют
7	98074.06	117997.16	данные отсутствуют	данные отсутствуют
7	98074.06	117997.16	данные отсутствуют	данные отсутствуют
8	98073.54	117996.96	данные отсутствуют	данные отсутствуют
8	98073.54	117996.96	данные отсутствуют	данные отсутствуют
8	98073.54	117996.96	данные отсутствуют	данные отсутствуют
9	98073.1	117996.64	данные отсутствуют	данные отсутствуют
9	98073.1	117996.64	данные отсутствуют	данные отсутствуют
9	98073.1	117996.64	данные отсутствуют	данные отсутствуют
10	98072.74	117996.22	данные отсутствуют	данные отсутствуют
10	98072.74	117996.22	данные отсутствуют	данные отсутствуют
10	98072.74	117996.22	данные отсутствуют	данные отсутствуют

Государственный регистратор		ФГИС ЕГРН
полное наименование должности	подпись	инициалы, фамилия

М.П.

Выписка из Единого государственного реестра недвижимости об объекте недвижимости
Сведения о частях земельного участка

Земельный участок			
(инв. объекта недвижимости)			
Лист №	Раздела 4.2	Всего листов раздела 4.2 : _____	Всего разделов: _____
06.05.2022 № 99/2022/465809668		Всего листов выписки: _____	
Кадастровый номер:		78:10:0005163:30	

Номер точки	Координаты, м		Описание закрепления на местности	Средняя квадратическая погрешность определения координат характерных точек границы части земельного участка, м
	X	Y		
1	2	3	4	5
11	98072.51	117995.72	данные отсутствуют	данные отсутствуют
11	98072.51	117995.72	данные отсутствуют	данные отсутствуют
11	98072.51	117995.72	данные отсутствуют	данные отсутствуют
12	98072.4	117995.18	данные отсутствуют	данные отсутствуют
12	98072.4	117995.18	данные отсутствуют	данные отсутствуют
12	98072.4	117995.18	данные отсутствуют	данные отсутствуют
13	98072.44	117994.64	данные отсутствуют	данные отсутствуют
13	98072.44	117994.64	данные отсутствуют	данные отсутствуют
13	98072.44	117994.64	данные отсутствуют	данные отсутствуют
14	98108.76	117923.5	данные отсутствуют	данные отсутствуют
15	98109.69	117923.97	данные отсутствуют	данные отсутствуют
16	98109.93	117923.53	данные отсутствуют	данные отсутствуют
17	98078.79	117982.21	данные отсутствуют	данные отсутствуют
18	98079.07	117982.47	данные отсутствуют	данные отсутствуют
19	98079.37	117982.76	данные отсутствуют	данные отсутствуют
20	98079.63	117983.06	данные отсутствуют	данные отсутствуют
21	98083.81	117985.05	данные отсутствуют	данные отсутствуют

Государственный регистратор		ФГИС ЕГРН
полное наименование должности	подпись	инициалы, фамилия

М.П.

Выписка из Единого государственного реестра недвижимости об объекте недвижимости
Сведения о частях земельного участка

Земельный участок			
(инв. объекта недвижимости)			
Лист №	Раздела 4.2	Всего листов раздела 4.2 : _____	Всего разделов: _____
06.05.2022 № 99/2022/465809668		Всего листов выписки: _____	
Кадастровый номер:		78:10:0005163:30	

Номер точки	Координаты, м		Описание закрепления на местности	Средняя квадратическая погрешность определения координат характерных точек границы части земельного участка, м
	X	Y		
1	2	3	4	5
22	98084.17	117985.24	данные отсутствуют	данные отсутствуют
23	98084.52	117985.46	данные отсутствуют	данные отсутствуют
24	98084.85	117985.71	данные отсутствуют	данные отсутствуют
25	98085.16	117985.99	данные отсутствуют	данные отсутствуют
26	98085.44	117986.29	данные отсутствуют	данные отсутствуют
27	98085.7	117986.61	данные отсутствуют	данные отсутствуют
28	98085.93	117986.96	данные отсутствуют	данные отсутствуют
29	98086.13	117987.32	данные отсутствуют	данные отсутствуют
30	98086.3	117987.69	данные отсутствуют	данные отсутствуют
31	98086.44	117988.08	данные отсутствуют	данные отсутствуют
32	98086.54	117988.48	данные отсутствуют	данные отсутствуют
33	98086.62	117988.89	данные отсутствуют	данные отсутствуют
34	98086.65	117989.3	данные отсутствуют	данные отсутствуют
35	98086.66	117989.71	данные отсутствуют	данные отсутствуют
36	98086.63	117990.13	данные отсутствуют	данные отсутствуют
37	98086.56	117990.54	данные отсутствуют	данные отсутствуют
38	98086.47	117990.94	данные отсутствуют	данные отсутствуют
Государственный регистратор				ФГИС ЕГРН
полное наименование должности			подпись	инициалы, фамилия

М.П.

Выписка из Единого государственного реестра недвижимости об объекте недвижимости
Сведения о частях земельного участка

Земельный участок			
(инв. объекта недвижимости)			
Лист №	Раздела 4.2	Всего листов раздела 4.2 : _____	Всего разделов: _____
06.05.2022 № 99/2022/465809668		Всего листов выписки: _____	
Кадастровый номер:		78:10:0005163:30	

Номер точки	Координаты, м		Описание закрепления на местности	Средняя квадратическая погрешность определения координат характерных точек границы части земельного участка, м
	X	Y		
1	2	3	4	5
39	98086.34	117991.33	данные отсутствуют	данные отсутствуют
40	98086.18	117991.71	данные отсутствуют	данные отсутствуют
41	98085.98	117992.07	данные отсутствуют	данные отсутствуют
42	98085.76	117992.42	данные отсутствуют	данные отсутствуют
43	98085.51	117992.75	данные отсутствуют	данные отсутствуют
44	98085.23	117993.06	данные отсутствуют	данные отсутствуют
45	98084.93	117993.34	данные отсутствуют	данные отсутствуют
46	98084.61	117993.6	данные отсутствуют	данные отсутствуют
47	98084.26	117993.83	данные отсутствуют	данные отсутствуют
48	98083.9	117994.03	данные отсутствуют	данные отсутствуют
49	98083.53	117994.2	данные отсутствуют	данные отсутствуют
50	98083.14	117994.34	данные отсутствуют	данные отсутствуют
51	98082.74	117994.44	данные отсутствуют	данные отсутствуют
52	98082.33	117994.52	данные отсутствуют	данные отсутствуют
53	98081.92	117994.55	данные отсутствуют	данные отсутствуют
54	98081.51	117994.56	данные отсутствуют	данные отсутствуют
55	98081.09	117994.53	данные отсутствуют	данные отсутствуют

Государственный регистратор		ФГИС ЕГРН
полное наименование должности	подпись	инициалы, фамилия

М.П.

Выписка из Единого государственного реестра недвижимости об объекте недвижимости
Сведения о частях земельного участка

Земельный участок			
(инд. объекта недвижимости)			
Лист №	Раздела 4.2	Всего листов раздела 4.2 :	Всего разделов:
06.05.2022	№ 99/2022/465809668		
Кадастровый номер:		78:10:0005163:30	

Номер точки	Координаты, м		Описание закрепления на местности	Средняя квадратическая погрешность определения координат характерных точек границы части земельного участка, м
	X	Y		
1	2	3	4	5
56	98080.69	117994.46	данные отсутствуют	данные отсутствуют
57	98080.28	117994.37	данные отсутствуют	данные отсутствуют
58	98079.89	117994.24	данные отсутствуют	данные отсутствуют
59	98079.51	117994.08	данные отсутствуют	данные отсутствуют
60	98077.86	117993.3	данные отсутствуют	данные отсутствуют
61	98075.54	117997.93	данные отсутствуют	данные отсутствуют
62	98113.84	117925.57	данные отсутствуют	данные отсутствуют
63	98109.09	117936.83	данные отсутствуют	данные отсутствуют
64	98109.21	117937.09	данные отсутствуют	данные отсутствуют
65	98109.35	117937.48	данные отсутствуют	данные отсутствуют
66	98109.45	117937.88	данные отсутствуют	данные отсутствуют
67	98109.52	117938.29	данные отсутствуют	данные отсутствуют
68	98109.56	117938.7	данные отсутствуют	данные отсутствуют
69	98109.56	117939.11	данные отсутствуют	данные отсутствуют
70	98109.53	117939.52	данные отсутствуют	данные отсутствуют
71	98109.47	117939.93	данные отсутствуют	данные отсутствуют
72	98109.37	117940.33	данные отсутствуют	данные отсутствуют

Государственный регистратор		ФГИС ЕГРН
полное наименование должности	подпись	инициалы, фамилия

М.П.

Выписка из Единого государственного реестра недвижимости об объекте недвижимости
Сведения о частях земельного участка

Земельный участок			
(инв. объекта недвижимости)			
Лист №	Раздела 4.2	Всего листов раздела 4.2 : _____	Всего разделов: _____
06.05.2022 № 99/2022/465809668			
Кадастровый номер:		78:10:0005163:30	

Номер точки	Координаты, м		Описание закрепления на местности	Средняя квадратическая погрешность определения координат характерных точек границы части земельного участка, м
	X	Y		
1	2	3	4	5
73	98109.24	117940.73	данные отсутствуют	данные отсутствуют
74	98108.66	117942.24	данные отсутствуют	данные отсутствуют
75	98108.5	117942.62	данные отсутствуют	данные отсутствуют
76	98108.3	117942.98	данные отсутствуют	данные отсутствуют
77	98108.08	117943.33	данные отсутствуют	данные отсутствуют
78	98107.83	117943.66	данные отсутствуют	данные отсутствуют
79	98107.55	117943.96	данные отсутствуют	данные отсутствуют
80	98107.25	117944.25	данные отсутствуют	данные отсутствуют
81	98106.92	117944.5	данные отсутствуют	данные отсутствуют
82	98106.58	117944.73	данные отсутствуют	данные отсутствуют
83	98106.22	117944.93	данные отсутствуют	данные отсутствуют
84	98105.84	117945.1	данные отсутствуют	данные отсутствуют
85	98105.45	117945.24	данные отсутствуют	данные отсутствуют
86	98105.22	117945.3	данные отсутствуют	данные отсутствуют
87	98102.63	117950.39	данные отсутствуют	данные отсутствуют
88	98102.77	117950.68	данные отсутствуют	данные отсутствуют
89	98102.91	117951.06	данные отсутствуют	данные отсутствуют
Государственный регистратор				ФГИС ЕГРН
полное наименование должности			подпись	инициалы, фамилия

М.П.

Выписка из Единого государственного реестра недвижимости об объекте недвижимости
Сведения о частях земельного участка

Земельный участок			
(инв. объекта недвижимости)			
Лист №	Раздела 4.2	Всего листов раздела 4.2 : _____	Всего разделов: _____
06.05.2022 № 99/2022/465809668		Всего листов выписки: _____	
Кадастровый номер:		78:10:0005163:30	

Номер точки	Координаты, м		Описание закрепления на местности	Средняя квадратическая погрешность определения координат характерных точек границы части земельного участка, м
	X	Y		
1	2	3	4	5
90	98103.02	117951.46	данные отсутствуют	данные отсутствуют
91	98103.1	117951.87	данные отсутствуют	данные отсутствуют
92	98103.15	117952.28	данные отсутствуют	данные отсутствуют
93	98103.16	117952.69	данные отсутствуют	данные отсутствуют
94	98103.13	117953.11	данные отсутствуют	данные отсутствуют
95	98103.07	117953.51	данные отсутствуют	данные отсутствуют
96	98102.98	117953.92	данные отсутствуют	данные отсутствуют
97	98102.86	117954.31	данные отсутствуют	данные отсутствуют
98	98102.7	117954.69	данные отсутствуют	данные отсутствуют
99	98101.83	117956.6	данные отсутствуют	данные отсутствуют
100	98101.64	117956.97	данные отсутствуют	данные отсутствуют
101	98101.42	117957.32	данные отсутствуют	данные отсутствуют
102	98101.18	117957.65	данные отсутствуют	данные отсутствуют
103	98100.9	117957.97	данные отсутствуют	данные отсутствуют
104	98100.61	117958.25	данные отсутствуют	данные отсутствуют
105	98100.29	117958.52	данные отсутствуют	данные отсутствуют
106	98099.95	117958.75	данные отсутствуют	данные отсутствуют
Государственный регистратор				ФГИС ЕГРН
полное наименование должности			подпись	инициалы, фамилия

М.П.

Выписка из Единого государственного реестра недвижимости об объекте недвижимости

Сведения о частях земельного участка

Земельный участок			
(инд. объекта недвижимости)			
Лист №	Раздела 4.2	Всего листов раздела 4.2 : _____	Всего разделов: _____
06.05.2022 № 99/2022/465809668			
Кадастровый номер:		78:10:0005163:30	

Номер точки	Координаты, м		Описание закрепления на местности	Средняя квадратическая погрешность определения координат характерных точек границы части земельного участка, м
	X	Y		
1	2	3	4	5
107	98099.59	117958.96	данные отсутствуют	данные отсутствуют
108	98099.21	117959.13	данные отсутствуют	данные отсутствуют
109	98098.83	117959.27	данные отсутствуют	данные отсутствуют
110	98098.43	117959.39	данные отсутствуют	данные отсутствуют
111	98098.02	117959.46	данные отсутствуют	данные отсутствуют
112	98097.98	117959.48	данные отсутствуют	данные отсутствуют
113	98092.6	117969.78	данные отсутствуют	данные отсутствуют
114	98092.67	117970.01	данные отсутствуют	данные отсутствуют
115	98092.76	117970.41	данные отсутствуют	данные отсутствуют
116	98092.81	117970.82	данные отсутствуют	данные отсутствуют
117	98092.83	117971.24	данные отсутствуют	данные отсутствуют
118	98092.81	117971.65	данные отсутствуют	данные отсутствуют
119	98092.77	117972.06	данные отсутствуют	данные отсутствуют
120	98092.68	117972.47	данные отсутствуют	данные отсутствуют
121	98092.57	117972.86	данные отсутствуют	данные отсутствуют
122	98092.42	117973.25	данные отсутствуют	данные отсутствуют
123	98091.62	117975.11	данные отсутствуют	данные отсутствуют

Государственный регистратор		ФГИС ЕГРН
полное наименование должности	подпись	инициалы, фамилия

М.П.

Выписка из Единого государственного реестра недвижимости об объекте недвижимости
Сведения о частях земельного участка

Земельный участок			
(инд. объекта недвижимости)			
Лист №	Раздела 4.2	Всего листов раздела 4.2 : _____	Всего разделов: _____
06.05.2022 № 99/2022/465809668			
Кадастровый номер:		78:10:0005163:30	

Номер точки	Координаты, м		Описание закрепления на местности	Средняя квадратическая погрешность определения координат характерных точек границы части земельного участка, м
	X	Y		
1	2	3	4	5
124	98091.44	117975.49	данные отсутствуют	данные отсутствуют
125	98091.23	117975.84	данные отсутствуют	данные отсутствуют
126	98090.99	117976.18	данные отсутствуют	данные отсутствуют
127	98090.86	117976.35	данные отсутствуют	данные отсутствуют
128	98086.43	117981.63	данные отсутствуют	данные отсутствуют
129	98085.73	117983.08	данные отсутствуют	данные отсутствуют
130	98085.83	117983.37	данные отсутствуют	данные отсутствуют
131	98085.93	117983.77	данные отсутствуют	данные отсутствуют
132	98086	117984.18	данные отсутствуют	данные отсутствуют
133	98086.03	117984.59	данные отсутствуют	данные отсутствуют
134	98086.03	117985.01	данные отсутствуют	данные отсутствуют
135	98086	117985.42	данные отсутствуют	данные отсутствуют
136	98085.93	117985.83	данные отсутствуют	данные отсутствуют
137	98085.83	117986.23	данные отсутствуют	данные отсутствуют
138	98085.69	117986.62	данные отсутствуют	данные отсутствуют
139	98085.53	117987	данные отсутствуют	данные отсутствуют
140	98085.33	117987.36	данные отсутствуют	данные отсутствуют

Государственный регистратор		ФГИС ЕГРН
полное наименование должности	подпись	инициалы, фамилия

М.П.

Выписка из Единого государственного реестра недвижимости об объекте недвижимости
Сведения о частях земельного участка

Земельный участок			
(инв. объекта недвижимости)			
Лист №	Раздела 4.2	Всего листов раздела 4.2 : _____	Всего разделов: _____
06.05.2022 № 99/2022/465809668		Всего листов выписки: _____	
Кадастровый номер:		78:10:0005163:30	

Номер точки	Координаты, м		Описание закрепления на местности	Средняя квадратическая погрешность определения координат характерных точек границы части земельного участка, м
	X	Y		
1	2	3	4	5
141	98085.3	117987.41	данные отсутствуют	данные отсутствуют
142	98084.26	117989.11	данные отсутствуют	данные отсутствуют
143	98084.03	117989.46	данные отсутствуют	данные отсутствуют
144	98083.77	117989.78	данные отсутствуют	данные отсутствуют
145	98083.49	117990.08	данные отсутствуют	данные отсутствуют
146	98083.18	117990.36	данные отсутствуют	данные отсутствуют
147	98082.85	117990.61	данные отсутствуют	данные отсутствуют
148	98082.5	117990.83	данные отсутствуют	данные отсутствуют
149	98079.62	117997.05	данные отсутствуют	данные отсутствуют
150	98089.06	118002	данные отсутствуют	данные отсутствуют
151	98089.42	118002.21	данные отсутствуют	данные отсутствуют
152	98089.65	118002.37	данные отсутствуют	данные отсутствуют
153	98120.21	117943.29	данные отсутствуют	данные отсутствуют
154	98117.96	117947.63	данные отсутствуют	данные отсутствуют
155	98117.84	117947.56	данные отсутствуют	данные отсутствуют
156	98117.7	117947.47	данные отсутствуют	данные отсутствуют
157	98117.57	117947.37	данные отсутствуют	данные отсутствуют

Государственный регистратор		ФГИС ЕГРН
полное наименование должности	подпись	инициалы, фамилия

М.П.

Выписка из Единого государственного реестра недвижимости об объекте недвижимости
Сведения о частях земельного участка

Земельный участок			
(инд. объекта недвижимости)			
Лист №	Раздела 4.2	Всего листов раздела 4.2 : _____	Всего разделов: _____
06.05.2022 № 99/2022/465809668			
Кадастровый номер:		78:10:0005163:30	

Номер точки	Координаты, м		Описание закрепления на местности	Средняя квадратическая погрешность определения координат характерных точек границы части земельного участка, м
	X	Y		
1	2	3	4	5
158	98117.44	117947.26	данные отсутствуют	данные отсутствуют
159	98117.33	117947.14	данные отсутствуют	данные отсутствуют
160	98117.23	117947.01	данные отсутствуют	данные отсутствуют
161	98117.13	117946.87	данные отсутствуют	данные отсутствуют
162	98117.05	117946.73	данные отсутствуют	данные отсутствуют
163	98116.99	117946.58	данные отсутствуют	данные отсутствуют
164	98116.93	117946.42	данные отсутствуют	данные отсутствуют
165	98116.89	117946.26	данные отсутствуют	данные отсутствуют
166	98116.86	117946.1	данные отсутствуют	данные отсутствуют
167	98116.84	117945.94	данные отсутствуют	данные отсутствуют
168	98116.84	117945.77	данные отсутствуют	данные отсутствуют
169	98116.85	117945.61	данные отсутствуют	данные отсутствуют
170	98116.88	117945.44	данные отсутствуют	данные отсутствуют
171	98116.92	117945.28	данные отсутствуют	данные отсутствуют
172	98116.97	117945.13	данные отсутствуют	данные отсутствуют
173	98117.03	117944.97	данные отсутствуют	данные отсутствуют
174	98117.11	117944.83	данные отсутствуют	данные отсутствуют

Государственный регистратор		ФГИС ЕГРН
полное наименование должности	подпись	инициалы, фамилия

М.П.

Выписка из Единого государственного реестра недвижимости об объекте недвижимости
Сведения о частях земельного участка

Земельный участок			
(инд. объекта недвижимости)			
Лист №	Раздела 4.2	Всего листов раздела 4.2 : _____	Всего разделов: _____
06.05.2022 № 99/2022/465809668		Всего листов выписки: _____	
Кадастровый номер:		78:10:0005163:30	

Номер точки	Координаты, м		Описание закрепления на местности	Средняя квадратическая погрешность определения координат характерных точек границы части земельного участка, м
	X	Y		
1	2	3	4	5
175	98117.13	117944.8	данные отсутствуют	данные отсутствуют
176	98117.46	117944.14	данные отсутствуют	данные отсутствуют
177	98117.54	117944	данные отсутствуют	данные отсутствуют
178	98117.63	117943.86	данные отсутствуют	данные отсутствуют
179	98117.74	117943.73	данные отсутствуют	данные отсутствуют
180	98117.85	117943.61	данные отсутствуют	данные отсутствуют
181	98117.98	117943.5	данные отсутствуют	данные отсутствуют
182	98118.11	117943.4	данные отсутствуют	данные отсутствуют
183	98118.25	117943.32	данные отсутствуют	данные отсутствуют
184	98118.39	117943.24	данные отсутствуют	данные отсутствуют
185	98118.55	117943.18	данные отсутствуют	данные отсутствуют
186	98118.7	117943.13	данные отсутствуют	данные отсутствуют
187	98118.87	117943.09	данные отсутствуют	данные отсутствуют
188	98119.03	117943.06	данные отсутствуют	данные отсутствуют
189	98119.19	117943.05	данные отсутствуют	данные отсутствуют
190	98119.36	117943.06	данные отсутствуют	данные отсутствуют
191	98119.52	117943.07	данные отсутствуют	данные отсутствуют

Государственный регистратор		ФГИС ЕГРН
полное наименование должности	подпись	инициалы, фамилия

М.П.

Выписка из Единого государственного реестра недвижимости об объекте недвижимости

Сведения о частях земельного участка

Земельный участок			
(инд. объекта недвижимости)			
Лист №	Раздела 4.2	Всего листов раздела 4.2 : _____	Всего разделов: _____
06.05.2022 № 99/2022/465809668		Всего листов выписки: _____	
Кадастровый номер:		78:10:0005163:30	

Номер точки	Координаты, м		Описание закрепления на местности	Средняя квадратическая погрешность определения координат характерных точек границы части земельного участка, м
	X	Y		
1	2	3	4	5
192	98119.69	117943.1	данные отсутствуют	данные отсутствуют
193	98119.85	117943.15	данные отсутствуют	данные отсутствуют
194	98120	117943.2	данные отсутствуют	данные отсутствуют
195	98120.04	117943.22	данные отсутствуют	данные отсутствуют
196	98073.24	117993.08	данные отсутствуют	данные отсутствуют
197	98089.16	118003	данные отсутствуют	данные отсутствуют

Государственный регистратор		ФГИС ЕГРН
полное наименование должности	подпись	инициалы, фамилия

М.П.

Выписка из Единого государственного реестра недвижимости об объекте недвижимости
Сведения о частях земельного участка

Земельный участок				
<small>(инд. объекта недвижимости)</small>				
Лист №	Раздела 4.2	Всего листов раздела 4.2 : _____	Всего разделов: _____	Всего листов выписки: _____
06.05.2022 № 99/2022/465809668				
Кадастровый номер:			78:10:0005163:30	
Сведения о характерных точках границы части (частей) земельного участка				
Учетный номер части: 4				
Система координат: МСК-05				
Зона №				
Номер точки	Координаты, м		Описание закрепления на местности	Средняя квадратическая погрешность определения координат характерных точек границы части земельного участка, м
	X	Y		
1	2	3	4	5
4	98089.55	118002.55	данные отсутствуют	данные отсутствуют
5	98089.42	118002.48	данные отсутствуют	данные отсутствуют
6	98088.33	118004.6	данные отсутствуют	данные отсутствуют
6	98088.33	118004.6	данные отсутствуют	данные отсутствуют
7	98074.06	117997.16	данные отсутствуют	данные отсутствуют
7	98074.06	117997.16	данные отсутствуют	данные отсутствуют
7	98074.06	117997.16	данные отсутствуют	данные отсутствуют
8	98073.54	117996.96	данные отсутствуют	данные отсутствуют
8	98073.54	117996.96	данные отсутствуют	данные отсутствуют
8	98073.54	117996.96	данные отсутствуют	данные отсутствуют
9	98073.1	117996.64	данные отсутствуют	данные отсутствуют
9	98073.1	117996.64	данные отсутствуют	данные отсутствуют
9	98073.1	117996.64	данные отсутствуют	данные отсутствуют
10	98072.74	117996.22	данные отсутствуют	данные отсутствуют
10	98072.74	117996.22	данные отсутствуют	данные отсутствуют
10	98072.74	117996.22	данные отсутствуют	данные отсутствуют

Государственный регистратор		ФГИС ЕГРН
полное наименование должности	подпись	инициалы, фамилия

М.П.

Выписка из Единого государственного реестра недвижимости об объекте недвижимости
Сведения о частях земельного участка

Земельный участок			
(инв. объекта недвижимости)			
Лист №	Раздела 4.2	Всего листов раздела 4.2 : _____	Всего разделов: _____
06.05.2022 № 99/2022/465809668		Всего листов выписки: _____	
Кадастровый номер:		78:10:0005163:30	

Номер точки	Координаты, м		Описание закрепления на местности	Средняя квадратическая погрешность определения координат характерных точек границы части земельного участка, м
	X	Y		
1	2	3	4	5
11	98072.51	117995.72	данные отсутствуют	данные отсутствуют
11	98072.51	117995.72	данные отсутствуют	данные отсутствуют
11	98072.51	117995.72	данные отсутствуют	данные отсутствуют
12	98072.4	117995.18	данные отсутствуют	данные отсутствуют
12	98072.4	117995.18	данные отсутствуют	данные отсутствуют
12	98072.4	117995.18	данные отсутствуют	данные отсутствуют
13	98072.44	117994.64	данные отсутствуют	данные отсутствуют
13	98072.44	117994.64	данные отсутствуют	данные отсутствуют
13	98072.44	117994.64	данные отсутствуют	данные отсутствуют
14	98108.76	117923.5	данные отсутствуют	данные отсутствуют
15	98109.69	117923.97	данные отсутствуют	данные отсутствуют
16	98109.93	117923.53	данные отсутствуют	данные отсутствуют
17	98078.79	117982.21	данные отсутствуют	данные отсутствуют
18	98079.07	117982.47	данные отсутствуют	данные отсутствуют
19	98079.37	117982.76	данные отсутствуют	данные отсутствуют
20	98079.63	117983.06	данные отсутствуют	данные отсутствуют
21	98083.81	117985.05	данные отсутствуют	данные отсутствуют

Государственный регистратор		ФГИС ЕГРН
полное наименование должности	подпись	инициалы, фамилия

М.П.

Выписка из Единого государственного реестра недвижимости об объекте недвижимости
Сведения о частях земельного участка

Земельный участок			
(инв. объекта недвижимости)			
Лист №	Раздела 4.2	Всего листов раздела 4.2 : _____	Всего разделов: _____
06.05.2022 № 99/2022/465809668		Всего листов выписки: _____	
Кадастровый номер:		78:10:0005163:30	

Номер точки	Координаты, м		Описание закрепления на местности	Средняя квадратическая погрешность определения координат характерных точек границы части земельного участка, м
	X	Y		
1	2	3	4	5
22	98084.17	117985.24	данные отсутствуют	данные отсутствуют
23	98084.52	117985.46	данные отсутствуют	данные отсутствуют
24	98084.85	117985.71	данные отсутствуют	данные отсутствуют
25	98085.16	117985.99	данные отсутствуют	данные отсутствуют
26	98085.44	117986.29	данные отсутствуют	данные отсутствуют
27	98085.7	117986.61	данные отсутствуют	данные отсутствуют
28	98085.93	117986.96	данные отсутствуют	данные отсутствуют
29	98086.13	117987.32	данные отсутствуют	данные отсутствуют
30	98086.3	117987.69	данные отсутствуют	данные отсутствуют
31	98086.44	117988.08	данные отсутствуют	данные отсутствуют
32	98086.54	117988.48	данные отсутствуют	данные отсутствуют
33	98086.62	117988.89	данные отсутствуют	данные отсутствуют
34	98086.65	117989.3	данные отсутствуют	данные отсутствуют
35	98086.66	117989.71	данные отсутствуют	данные отсутствуют
36	98086.63	117990.13	данные отсутствуют	данные отсутствуют
37	98086.56	117990.54	данные отсутствуют	данные отсутствуют
38	98086.47	117990.94	данные отсутствуют	данные отсутствуют
Государственный регистратор				ФГИС ЕГРН
полное наименование должности			подпись	инициалы, фамилия

М.П.

Выписка из Единого государственного реестра недвижимости об объекте недвижимости
Сведения о частях земельного участка

Земельный участок			
(инв. объекта недвижимости)			
Лист №	Раздела 4.2	Всего листов раздела 4.2 : _____	Всего разделов: _____
06.05.2022 № 99/2022/465809668		Всего листов выписки: _____	
Кадастровый номер:		78:10:0005163:30	

Номер точки	Координаты, м		Описание закрепления на местности	Средняя квадратическая погрешность определения координат характерных точек границы части земельного участка, м
	X	Y		
1	2	3	4	5
39	98086.34	117991.33	данные отсутствуют	данные отсутствуют
40	98086.18	117991.71	данные отсутствуют	данные отсутствуют
41	98085.98	117992.07	данные отсутствуют	данные отсутствуют
42	98085.76	117992.42	данные отсутствуют	данные отсутствуют
43	98085.51	117992.75	данные отсутствуют	данные отсутствуют
44	98085.23	117993.06	данные отсутствуют	данные отсутствуют
45	98084.93	117993.34	данные отсутствуют	данные отсутствуют
46	98084.61	117993.6	данные отсутствуют	данные отсутствуют
47	98084.26	117993.83	данные отсутствуют	данные отсутствуют
48	98083.9	117994.03	данные отсутствуют	данные отсутствуют
49	98083.53	117994.2	данные отсутствуют	данные отсутствуют
50	98083.14	117994.34	данные отсутствуют	данные отсутствуют
51	98082.74	117994.44	данные отсутствуют	данные отсутствуют
52	98082.33	117994.52	данные отсутствуют	данные отсутствуют
53	98081.92	117994.55	данные отсутствуют	данные отсутствуют
54	98081.51	117994.56	данные отсутствуют	данные отсутствуют
55	98081.09	117994.53	данные отсутствуют	данные отсутствуют

Государственный регистратор		ФГИС ЕГРН
полное наименование должности	подпись	инициалы, фамилия

М.П.

Выписка из Единого государственного реестра недвижимости об объекте недвижимости

Сведения о частях земельного участка

Земельный участок			
(инв. объекта недвижимости)			
Лист №	Раздела 4.2	Всего листов раздела 4.2 :	Всего разделов:
06.05.2022	№ 99/2022/465809668		
Кадастровый номер:		78:10:0005163:30	

Номер точки	Координаты, м		Описание закрепления на местности	Средняя квадратическая погрешность определения координат характерных точек границы части земельного участка, м
	X	Y		
1	2	3	4	5
56	98080.69	117994.46	данные отсутствуют	данные отсутствуют
57	98080.28	117994.37	данные отсутствуют	данные отсутствуют
58	98079.89	117994.24	данные отсутствуют	данные отсутствуют
59	98079.51	117994.08	данные отсутствуют	данные отсутствуют
60	98077.86	117993.3	данные отсутствуют	данные отсутствуют
61	98075.54	117997.93	данные отсутствуют	данные отсутствуют
62	98113.84	117925.57	данные отсутствуют	данные отсутствуют
63	98109.09	117936.83	данные отсутствуют	данные отсутствуют
64	98109.21	117937.09	данные отсутствуют	данные отсутствуют
65	98109.35	117937.48	данные отсутствуют	данные отсутствуют
66	98109.45	117937.88	данные отсутствуют	данные отсутствуют
67	98109.52	117938.29	данные отсутствуют	данные отсутствуют
68	98109.56	117938.7	данные отсутствуют	данные отсутствуют
69	98109.56	117939.11	данные отсутствуют	данные отсутствуют
70	98109.53	117939.52	данные отсутствуют	данные отсутствуют
71	98109.47	117939.93	данные отсутствуют	данные отсутствуют
72	98109.37	117940.33	данные отсутствуют	данные отсутствуют
Государственный регистратор				ФГИС ЕГРН
полное наименование должности			подпись	инициалы, фамилия

М.П.

Выписка из Единого государственного реестра недвижимости об объекте недвижимости
Сведения о частях земельного участка

Земельный участок			
(инв. объекта недвижимости)			
Лист №	Раздела 4.2	Всего листов раздела 4.2 : _____	Всего разделов: _____
06.05.2022 № 99/2022/465809668		Всего листов выписки: _____	
Кадастровый номер:		78:10:0005163:30	

Номер точки	Координаты, м		Описание закрепления на местности	Средняя квадратическая погрешность определения координат характерных точек границы части земельного участка, м
	X	Y		
1	2	3	4	5
73	98109.24	117940.73	данные отсутствуют	данные отсутствуют
74	98108.66	117942.24	данные отсутствуют	данные отсутствуют
75	98108.5	117942.62	данные отсутствуют	данные отсутствуют
76	98108.3	117942.98	данные отсутствуют	данные отсутствуют
77	98108.08	117943.33	данные отсутствуют	данные отсутствуют
78	98107.83	117943.66	данные отсутствуют	данные отсутствуют
79	98107.55	117943.96	данные отсутствуют	данные отсутствуют
80	98107.25	117944.25	данные отсутствуют	данные отсутствуют
81	98106.92	117944.5	данные отсутствуют	данные отсутствуют
82	98106.58	117944.73	данные отсутствуют	данные отсутствуют
83	98106.22	117944.93	данные отсутствуют	данные отсутствуют
84	98105.84	117945.1	данные отсутствуют	данные отсутствуют
85	98105.45	117945.24	данные отсутствуют	данные отсутствуют
86	98105.22	117945.3	данные отсутствуют	данные отсутствуют
87	98102.63	117950.39	данные отсутствуют	данные отсутствуют
88	98102.77	117950.68	данные отсутствуют	данные отсутствуют
89	98102.91	117951.06	данные отсутствуют	данные отсутствуют
Государственный регистратор				ФГИС ЕГРН
полное наименование должности			подпись	инициалы, фамилия

М.П.

Выписка из Единого государственного реестра недвижимости об объекте недвижимости
Сведения о частях земельного участка

Земельный участок			
(инв. объекта недвижимости)			
Лист №	Раздела 4.2	Всего листов раздела 4.2 : _____	Всего разделов: _____
06.05.2022 № 99/2022/465809668		Всего листов выписки: _____	
Кадастровый номер:		78:10:0005163:30	

Номер точки	Координаты, м		Описание закрепления на местности	Средняя квадратическая погрешность определения координат характерных точек границы части земельного участка, м
	X	Y		
1	2	3	4	5
90	98103.02	117951.46	данные отсутствуют	данные отсутствуют
91	98103.1	117951.87	данные отсутствуют	данные отсутствуют
92	98103.15	117952.28	данные отсутствуют	данные отсутствуют
93	98103.16	117952.69	данные отсутствуют	данные отсутствуют
94	98103.13	117953.11	данные отсутствуют	данные отсутствуют
95	98103.07	117953.51	данные отсутствуют	данные отсутствуют
96	98102.98	117953.92	данные отсутствуют	данные отсутствуют
97	98102.86	117954.31	данные отсутствуют	данные отсутствуют
98	98102.7	117954.69	данные отсутствуют	данные отсутствуют
99	98101.83	117956.6	данные отсутствуют	данные отсутствуют
100	98101.64	117956.97	данные отсутствуют	данные отсутствуют
101	98101.42	117957.32	данные отсутствуют	данные отсутствуют
102	98101.18	117957.65	данные отсутствуют	данные отсутствуют
103	98100.9	117957.97	данные отсутствуют	данные отсутствуют
104	98100.61	117958.25	данные отсутствуют	данные отсутствуют
105	98100.29	117958.52	данные отсутствуют	данные отсутствуют
106	98099.95	117958.75	данные отсутствуют	данные отсутствуют
Государственный регистратор				ФГИС ЕГРН
полное наименование должности			подпись	инициалы, фамилия

М.П.

Выписка из Единого государственного реестра недвижимости об объекте недвижимости
Сведения о частях земельного участка

Земельный участок			
(инв. объекта недвижимости)			
Лист №	Раздела 4.2	Всего листов раздела 4.2 : _____	Всего разделов: _____
06.05.2022 № 99/2022/465809668		Всего листов выписки: _____	
Кадастровый номер:		78:10:0005163:30	

Номер точки	Координаты, м		Описание закрепления на местности	Средняя квадратическая погрешность определения координат характерных точек границы части земельного участка, м
	X	Y		
1	2	3	4	5
107	98099.59	117958.96	данные отсутствуют	данные отсутствуют
108	98099.21	117959.13	данные отсутствуют	данные отсутствуют
109	98098.83	117959.27	данные отсутствуют	данные отсутствуют
110	98098.43	117959.39	данные отсутствуют	данные отсутствуют
111	98098.02	117959.46	данные отсутствуют	данные отсутствуют
112	98097.98	117959.48	данные отсутствуют	данные отсутствуют
113	98092.6	117969.78	данные отсутствуют	данные отсутствуют
114	98092.67	117970.01	данные отсутствуют	данные отсутствуют
115	98092.76	117970.41	данные отсутствуют	данные отсутствуют
116	98092.81	117970.82	данные отсутствуют	данные отсутствуют
117	98092.83	117971.24	данные отсутствуют	данные отсутствуют
118	98092.81	117971.65	данные отсутствуют	данные отсутствуют
119	98092.77	117972.06	данные отсутствуют	данные отсутствуют
120	98092.68	117972.47	данные отсутствуют	данные отсутствуют
121	98092.57	117972.86	данные отсутствуют	данные отсутствуют
122	98092.42	117973.25	данные отсутствуют	данные отсутствуют
123	98091.62	117975.11	данные отсутствуют	данные отсутствуют

Государственный регистратор		ФГИС ЕГРН
полное наименование должности	подпись	инициалы, фамилия

М.П.

Выписка из Единого государственного реестра недвижимости об объекте недвижимости
Сведения о частях земельного участка

Земельный участок			
(инд. объекта недвижимости)			
Лист №	Раздела 4.2	Всего листов раздела 4.2 : _____	Всего разделов: _____
06.05.2022 № 99/2022/465809668		Всего листов выписки: _____	
Кадастровый номер:		78:10:0005163:30	

Номер точки	Координаты, м		Описание закрепления на местности	Средняя квадратическая погрешность определения координат характерных точек границы части земельного участка, м
	X	Y		
1	2	3	4	5
124	98091.44	117975.49	данные отсутствуют	данные отсутствуют
125	98091.23	117975.84	данные отсутствуют	данные отсутствуют
126	98090.99	117976.18	данные отсутствуют	данные отсутствуют
127	98090.86	117976.35	данные отсутствуют	данные отсутствуют
128	98086.43	117981.63	данные отсутствуют	данные отсутствуют
129	98085.73	117983.08	данные отсутствуют	данные отсутствуют
130	98085.83	117983.37	данные отсутствуют	данные отсутствуют
131	98085.93	117983.77	данные отсутствуют	данные отсутствуют
132	98086	117984.18	данные отсутствуют	данные отсутствуют
133	98086.03	117984.59	данные отсутствуют	данные отсутствуют
134	98086.03	117985.01	данные отсутствуют	данные отсутствуют
135	98086	117985.42	данные отсутствуют	данные отсутствуют
136	98085.93	117985.83	данные отсутствуют	данные отсутствуют
137	98085.83	117986.23	данные отсутствуют	данные отсутствуют
138	98085.69	117986.62	данные отсутствуют	данные отсутствуют
139	98085.53	117987	данные отсутствуют	данные отсутствуют
140	98085.33	117987.36	данные отсутствуют	данные отсутствуют

Государственный регистратор		ФГИС ЕГРН
полное наименование должности	подпись	инициалы, фамилия

М.П.

Выписка из Единого государственного реестра недвижимости об объекте недвижимости
Сведения о частях земельного участка

Земельный участок			
(инд. объекта недвижимости)			
Лист №	Раздела 4.2	Всего листов раздела 4.2 : _____	Всего разделов: _____
06.05.2022 № 99/2022/465809668		Всего листов выписки: _____	
Кадастровый номер:		78:10:0005163:30	

Номер точки	Координаты, м		Описание закрепления на местности	Средняя квадратическая погрешность определения координат характерных точек границы части земельного участка, м
	X	Y		
1	2	3	4	5
141	98085.3	117987.41	данные отсутствуют	данные отсутствуют
142	98084.26	117989.11	данные отсутствуют	данные отсутствуют
143	98084.03	117989.46	данные отсутствуют	данные отсутствуют
144	98083.77	117989.78	данные отсутствуют	данные отсутствуют
145	98083.49	117990.08	данные отсутствуют	данные отсутствуют
146	98083.18	117990.36	данные отсутствуют	данные отсутствуют
147	98082.85	117990.61	данные отсутствуют	данные отсутствуют
148	98082.5	117990.83	данные отсутствуют	данные отсутствуют
149	98079.62	117997.05	данные отсутствуют	данные отсутствуют
150	98089.06	118002	данные отсутствуют	данные отсутствуют
151	98089.42	118002.21	данные отсутствуют	данные отсутствуют
152	98089.65	118002.37	данные отсутствуют	данные отсутствуют
153	98120.21	117943.29	данные отсутствуют	данные отсутствуют
154	98117.96	117947.63	данные отсутствуют	данные отсутствуют
155	98117.84	117947.56	данные отсутствуют	данные отсутствуют
156	98117.7	117947.47	данные отсутствуют	данные отсутствуют
157	98117.57	117947.37	данные отсутствуют	данные отсутствуют
Государственный регистратор				ФГИС ЕГРН
полное наименование должности			подпись	инициалы, фамилия

М.П.

Выписка из Единого государственного реестра недвижимости об объекте недвижимости
Сведения о частях земельного участка

Земельный участок			
(инв. объекта недвижимости)			
Лист №	Раздела 4.2	Всего листов раздела 4.2 : _____	Всего разделов: _____
06.05.2022 № 99/2022/465809668		Всего листов выписки: _____	
Кадастровый номер:		78:10:0005163:30	

Номер точки	Координаты, м		Описание закрепления на местности	Средняя квадратическая погрешность определения координат характерных точек границы части земельного участка, м
	X	Y		
1	2	3	4	5
158	98117.44	117947.26	данные отсутствуют	данные отсутствуют
159	98117.33	117947.14	данные отсутствуют	данные отсутствуют
160	98117.23	117947.01	данные отсутствуют	данные отсутствуют
161	98117.13	117946.87	данные отсутствуют	данные отсутствуют
162	98117.05	117946.73	данные отсутствуют	данные отсутствуют
163	98116.99	117946.58	данные отсутствуют	данные отсутствуют
164	98116.93	117946.42	данные отсутствуют	данные отсутствуют
165	98116.89	117946.26	данные отсутствуют	данные отсутствуют
166	98116.86	117946.1	данные отсутствуют	данные отсутствуют
167	98116.84	117945.94	данные отсутствуют	данные отсутствуют
168	98116.84	117945.77	данные отсутствуют	данные отсутствуют
169	98116.85	117945.61	данные отсутствуют	данные отсутствуют
170	98116.88	117945.44	данные отсутствуют	данные отсутствуют
171	98116.92	117945.28	данные отсутствуют	данные отсутствуют
172	98116.97	117945.13	данные отсутствуют	данные отсутствуют
173	98117.03	117944.97	данные отсутствуют	данные отсутствуют
174	98117.11	117944.83	данные отсутствуют	данные отсутствуют

Государственный регистратор		ФГИС ЕГРН
полное наименование должности	подпись	инициалы, фамилия

М.П.

Выписка из Единого государственного реестра недвижимости об объекте недвижимости

Сведения о частях земельного участка

Земельный участок			
(инд. объекта недвижимости)			
Лист №	Раздела 4.2	Всего листов раздела 4.2 : _____	Всего разделов: _____
06.05.2022 № 99/2022/465809668			
Кадастровый номер:		78:10:0005163:30	

Номер точки	Координаты, м		Описание закрепления на местности	Средняя квадратическая погрешность определения координат характерных точек границы части земельного участка, м
	X	Y		
1	2	3	4	5
175	98117.13	117944.8	данные отсутствуют	данные отсутствуют
176	98117.46	117944.14	данные отсутствуют	данные отсутствуют
177	98117.54	117944	данные отсутствуют	данные отсутствуют
178	98117.63	117943.86	данные отсутствуют	данные отсутствуют
179	98117.74	117943.73	данные отсутствуют	данные отсутствуют
180	98117.85	117943.61	данные отсутствуют	данные отсутствуют
181	98117.98	117943.5	данные отсутствуют	данные отсутствуют
182	98118.11	117943.4	данные отсутствуют	данные отсутствуют
183	98118.25	117943.32	данные отсутствуют	данные отсутствуют
184	98118.39	117943.24	данные отсутствуют	данные отсутствуют
185	98118.55	117943.18	данные отсутствуют	данные отсутствуют
186	98118.7	117943.13	данные отсутствуют	данные отсутствуют
187	98118.87	117943.09	данные отсутствуют	данные отсутствуют
188	98119.03	117943.06	данные отсутствуют	данные отсутствуют
189	98119.19	117943.05	данные отсутствуют	данные отсутствуют
190	98119.36	117943.06	данные отсутствуют	данные отсутствуют
191	98119.52	117943.07	данные отсутствуют	данные отсутствуют
Государственный регистратор				ФГИС ЕГРН
полное наименование должности			подпись	инициалы, фамилия

М.П.

Выписка из Единого государственного реестра недвижимости об объекте недвижимости

Сведения о частях земельного участка

Земельный участок			
(инд. объекта недвижимости)			
Лист №	Раздела 4.2	Всего листов раздела 4.2 : _____	Всего разделов: _____
06.05.2022 № 99/2022/465809668		Всего листов выписки: _____	
Кадастровый номер:		78:10:0005163:30	

Номер точки	Координаты, м		Описание закрепления на местности	Средняя квадратическая погрешность определения координат характерных точек границы части земельного участка, м
	X	Y		
1	2	3	4	5
192	98119.69	117943.1	данные отсутствуют	данные отсутствуют
193	98119.85	117943.15	данные отсутствуют	данные отсутствуют
194	98120	117943.2	данные отсутствуют	данные отсутствуют
195	98120.04	117943.22	данные отсутствуют	данные отсутствуют
196	98073.24	117993.08	данные отсутствуют	данные отсутствуют
197	98089.16	118003	данные отсутствуют	данные отсутствуют

Государственный регистратор		ФГИС ЕГРН
полное наименование должности	подпись	инициалы, фамилия

М.П.

Выписка из Единого государственного реестра недвижимости об объекте недвижимости
Сведения о частях земельного участка

Земельный участок				
<small>(инд. объекта недвижимости)</small>				
Лист №	Раздела 4.2	Всего листов раздела 4.2 : _____	Всего разделов: _____	Всего листов выписки: _____
06.05.2022 № 99/2022/465809668				
Кадастровый номер:			78:10:0005163:30	
Сведения о характерных точках границы части (частей) земельного участка				
Учетный номер части: 5				
Система координат: МСК-05				
Зона №				
Номер точки	Координаты, м		Описание закрепления на местности	Средняя квадратическая погрешность определения координат характерных точек границы части земельного участка, м
	X	Y		
1	2	3	4	5
4	98089.55	118002.55	данные отсутствуют	данные отсутствуют
5	98089.42	118002.48	данные отсутствуют	данные отсутствуют
6	98088.33	118004.6	данные отсутствуют	данные отсутствуют
6	98088.33	118004.6	данные отсутствуют	данные отсутствуют
7	98074.06	117997.16	данные отсутствуют	данные отсутствуют
7	98074.06	117997.16	данные отсутствуют	данные отсутствуют
7	98074.06	117997.16	данные отсутствуют	данные отсутствуют
8	98073.54	117996.96	данные отсутствуют	данные отсутствуют
8	98073.54	117996.96	данные отсутствуют	данные отсутствуют
8	98073.54	117996.96	данные отсутствуют	данные отсутствуют
9	98073.1	117996.64	данные отсутствуют	данные отсутствуют
9	98073.1	117996.64	данные отсутствуют	данные отсутствуют
9	98073.1	117996.64	данные отсутствуют	данные отсутствуют
10	98072.74	117996.22	данные отсутствуют	данные отсутствуют
10	98072.74	117996.22	данные отсутствуют	данные отсутствуют
10	98072.74	117996.22	данные отсутствуют	данные отсутствуют

Государственный регистратор		ФГИС ЕГРН
полное наименование должности	подпись	инициалы, фамилия

М.П.

Выписка из Единого государственного реестра недвижимости об объекте недвижимости
Сведения о частях земельного участка

Земельный участок			
(инв. объекта недвижимости)			
Лист №	Раздела 4.2	Всего листов раздела 4.2 : _____	Всего разделов: _____
06.05.2022 № 99/2022/465809668		Всего листов выписки: _____	
Кадастровый номер:		78:10:0005163:30	

Номер точки	Координаты, м		Описание закрепления на местности	Средняя квадратическая погрешность определения координат характерных точек границы части земельного участка, м
	X	Y		
1	2	3	4	5
11	98072.51	117995.72	данные отсутствуют	данные отсутствуют
11	98072.51	117995.72	данные отсутствуют	данные отсутствуют
11	98072.51	117995.72	данные отсутствуют	данные отсутствуют
12	98072.4	117995.18	данные отсутствуют	данные отсутствуют
12	98072.4	117995.18	данные отсутствуют	данные отсутствуют
12	98072.4	117995.18	данные отсутствуют	данные отсутствуют
13	98072.44	117994.64	данные отсутствуют	данные отсутствуют
13	98072.44	117994.64	данные отсутствуют	данные отсутствуют
13	98072.44	117994.64	данные отсутствуют	данные отсутствуют
14	98108.76	117923.5	данные отсутствуют	данные отсутствуют
15	98109.69	117923.97	данные отсутствуют	данные отсутствуют
16	98109.93	117923.53	данные отсутствуют	данные отсутствуют
17	98078.79	117982.21	данные отсутствуют	данные отсутствуют
18	98079.07	117982.47	данные отсутствуют	данные отсутствуют
19	98079.37	117982.76	данные отсутствуют	данные отсутствуют
20	98079.63	117983.06	данные отсутствуют	данные отсутствуют
21	98083.81	117985.05	данные отсутствуют	данные отсутствуют

Государственный регистратор		ФГИС ЕГРН
полное наименование должности	подпись	инициалы, фамилия

М.П.

Выписка из Единого государственного реестра недвижимости об объекте недвижимости
Сведения о частях земельного участка

Земельный участок			
(инв. объекта недвижимости)			
Лист №	Раздела 4.2	Всего листов раздела 4.2 : _____	Всего разделов: _____
06.05.2022 № 99/2022/465809668		Всего листов выписки: _____	
Кадастровый номер:		78:10:0005163:30	

Номер точки	Координаты, м		Описание закрепления на местности	Средняя квадратическая погрешность определения координат характерных точек границы части земельного участка, м
	X	Y		
1	2	3	4	5
22	98084.17	117985.24	данные отсутствуют	данные отсутствуют
23	98084.52	117985.46	данные отсутствуют	данные отсутствуют
24	98084.85	117985.71	данные отсутствуют	данные отсутствуют
25	98085.16	117985.99	данные отсутствуют	данные отсутствуют
26	98085.44	117986.29	данные отсутствуют	данные отсутствуют
27	98085.7	117986.61	данные отсутствуют	данные отсутствуют
28	98085.93	117986.96	данные отсутствуют	данные отсутствуют
29	98086.13	117987.32	данные отсутствуют	данные отсутствуют
30	98086.3	117987.69	данные отсутствуют	данные отсутствуют
31	98086.44	117988.08	данные отсутствуют	данные отсутствуют
32	98086.54	117988.48	данные отсутствуют	данные отсутствуют
33	98086.62	117988.89	данные отсутствуют	данные отсутствуют
34	98086.65	117989.3	данные отсутствуют	данные отсутствуют
35	98086.66	117989.71	данные отсутствуют	данные отсутствуют
36	98086.63	117990.13	данные отсутствуют	данные отсутствуют
37	98086.56	117990.54	данные отсутствуют	данные отсутствуют
38	98086.47	117990.94	данные отсутствуют	данные отсутствуют
Государственный регистратор				ФГИС ЕГРН
полное наименование должности			подпись	инициалы, фамилия

М.П.

Выписка из Единого государственного реестра недвижимости об объекте недвижимости
Сведения о частях земельного участка

Земельный участок			
(инв. объекта недвижимости)			
Лист №	Раздела 4.2	Всего листов раздела 4.2 : _____	Всего разделов: _____
06.05.2022 № 99/2022/465809668		Всего листов выписки: _____	
Кадастровый номер:		78:10:0005163:30	

Номер точки	Координаты, м		Описание закрепления на местности	Средняя квадратическая погрешность определения координат характерных точек границы части земельного участка, м
	X	Y		
1	2	3	4	5
39	98086.34	117991.33	данные отсутствуют	данные отсутствуют
40	98086.18	117991.71	данные отсутствуют	данные отсутствуют
41	98085.98	117992.07	данные отсутствуют	данные отсутствуют
42	98085.76	117992.42	данные отсутствуют	данные отсутствуют
43	98085.51	117992.75	данные отсутствуют	данные отсутствуют
44	98085.23	117993.06	данные отсутствуют	данные отсутствуют
45	98084.93	117993.34	данные отсутствуют	данные отсутствуют
46	98084.61	117993.6	данные отсутствуют	данные отсутствуют
47	98084.26	117993.83	данные отсутствуют	данные отсутствуют
48	98083.9	117994.03	данные отсутствуют	данные отсутствуют
49	98083.53	117994.2	данные отсутствуют	данные отсутствуют
50	98083.14	117994.34	данные отсутствуют	данные отсутствуют
51	98082.74	117994.44	данные отсутствуют	данные отсутствуют
52	98082.33	117994.52	данные отсутствуют	данные отсутствуют
53	98081.92	117994.55	данные отсутствуют	данные отсутствуют
54	98081.51	117994.56	данные отсутствуют	данные отсутствуют
55	98081.09	117994.53	данные отсутствуют	данные отсутствуют
Государственный регистратор				ФГИС ЕГРН
полное наименование должности			подпись	инициалы, фамилия

М.П.

Выписка из Единого государственного реестра недвижимости об объекте недвижимости
Сведения о частях земельного участка

Земельный участок			
<small>(инд. объекта недвижимости)</small>			
Лист №	Раздела 4.2	Всего листов раздела 4.2 : _____	Всего разделов: _____
06.05.2022 № 99/2022/465809668		Всего листов выписки: _____	
Кадастровый номер:		78:10:0005163:30	

Номер точки	Координаты, м		Описание закрепления на местности	Средняя квадратическая погрешность определения координат характерных точек границы части земельного участка, м
	X	Y		
1	2	3	4	5
56	98080.69	117994.46	данные отсутствуют	данные отсутствуют
57	98080.28	117994.37	данные отсутствуют	данные отсутствуют
58	98079.89	117994.24	данные отсутствуют	данные отсутствуют
59	98079.51	117994.08	данные отсутствуют	данные отсутствуют
60	98077.86	117993.3	данные отсутствуют	данные отсутствуют
61	98075.54	117997.93	данные отсутствуют	данные отсутствуют
62	98113.84	117925.57	данные отсутствуют	данные отсутствуют
63	98109.09	117936.83	данные отсутствуют	данные отсутствуют
64	98109.21	117937.09	данные отсутствуют	данные отсутствуют
65	98109.35	117937.48	данные отсутствуют	данные отсутствуют
66	98109.45	117937.88	данные отсутствуют	данные отсутствуют
67	98109.52	117938.29	данные отсутствуют	данные отсутствуют
68	98109.56	117938.7	данные отсутствуют	данные отсутствуют
69	98109.56	117939.11	данные отсутствуют	данные отсутствуют
70	98109.53	117939.52	данные отсутствуют	данные отсутствуют
71	98109.47	117939.93	данные отсутствуют	данные отсутствуют
72	98109.37	117940.33	данные отсутствуют	данные отсутствуют

Государственный регистратор		ФГИС ЕГРН
полное наименование должности	подпись	инициалы, фамилия

М.П.

Выписка из Единого государственного реестра недвижимости об объекте недвижимости
Сведения о частях земельного участка

Земельный участок			
(инв. объекта недвижимости)			
Лист №	Раздела 4.2	Всего листов раздела 4.2 : _____	Всего разделов: _____
06.05.2022 № 99/2022/465809668			
Кадастровый номер:		78:10:0005163:30	

Номер точки	Координаты, м		Описание закрепления на местности	Средняя квадратическая погрешность определения координат характерных точек границы части земельного участка, м
	X	Y		
1	2	3	4	5
73	98109.24	117940.73	данные отсутствуют	данные отсутствуют
74	98108.66	117942.24	данные отсутствуют	данные отсутствуют
75	98108.5	117942.62	данные отсутствуют	данные отсутствуют
76	98108.3	117942.98	данные отсутствуют	данные отсутствуют
77	98108.08	117943.33	данные отсутствуют	данные отсутствуют
78	98107.83	117943.66	данные отсутствуют	данные отсутствуют
79	98107.55	117943.96	данные отсутствуют	данные отсутствуют
80	98107.25	117944.25	данные отсутствуют	данные отсутствуют
81	98106.92	117944.5	данные отсутствуют	данные отсутствуют
82	98106.58	117944.73	данные отсутствуют	данные отсутствуют
83	98106.22	117944.93	данные отсутствуют	данные отсутствуют
84	98105.84	117945.1	данные отсутствуют	данные отсутствуют
85	98105.45	117945.24	данные отсутствуют	данные отсутствуют
86	98105.22	117945.3	данные отсутствуют	данные отсутствуют
87	98102.63	117950.39	данные отсутствуют	данные отсутствуют
88	98102.77	117950.68	данные отсутствуют	данные отсутствуют
89	98102.91	117951.06	данные отсутствуют	данные отсутствуют

Государственный регистратор		ФГИС ЕГРН
полное наименование должности	подпись	инициалы, фамилия

М.П.

Выписка из Единого государственного реестра недвижимости об объекте недвижимости
Сведения о частях земельного участка

Земельный участок			
(инв. объекта недвижимости)			
Лист №	Раздела 4.2	Всего листов раздела 4.2 : _____	Всего разделов: _____
06.05.2022 № 99/2022/465809668		Всего листов выписки: _____	
Кадастровый номер:		78:10:0005163:30	

Номер точки	Координаты, м		Описание закрепления на местности	Средняя квадратическая погрешность определения координат характерных точек границы части земельного участка, м
	X	Y		
1	2	3	4	5
90	98103.02	117951.46	данные отсутствуют	данные отсутствуют
91	98103.1	117951.87	данные отсутствуют	данные отсутствуют
92	98103.15	117952.28	данные отсутствуют	данные отсутствуют
93	98103.16	117952.69	данные отсутствуют	данные отсутствуют
94	98103.13	117953.11	данные отсутствуют	данные отсутствуют
95	98103.07	117953.51	данные отсутствуют	данные отсутствуют
96	98102.98	117953.92	данные отсутствуют	данные отсутствуют
97	98102.86	117954.31	данные отсутствуют	данные отсутствуют
98	98102.7	117954.69	данные отсутствуют	данные отсутствуют
99	98101.83	117956.6	данные отсутствуют	данные отсутствуют
100	98101.64	117956.97	данные отсутствуют	данные отсутствуют
101	98101.42	117957.32	данные отсутствуют	данные отсутствуют
102	98101.18	117957.65	данные отсутствуют	данные отсутствуют
103	98100.9	117957.97	данные отсутствуют	данные отсутствуют
104	98100.61	117958.25	данные отсутствуют	данные отсутствуют
105	98100.29	117958.52	данные отсутствуют	данные отсутствуют
106	98099.95	117958.75	данные отсутствуют	данные отсутствуют
Государственный регистратор				ФГИС ЕГРН
полное наименование должности			подпись	инициалы, фамилия

М.П.

Выписка из Единого государственного реестра недвижимости об объекте недвижимости
Сведения о частях земельного участка

Земельный участок			
(инв. объекта недвижимости)			
Лист №	Раздела 4.2	Всего листов раздела 4.2 : _____	Всего разделов: _____
06.05.2022 № 99/2022/465809668			
Кадастровый номер:		78:10:0005163:30	

Номер точки	Координаты, м		Описание закрепления на местности	Средняя квадратическая погрешность определения координат характерных точек границы части земельного участка, м
	X	Y		
1	2	3	4	5
107	98099.59	117958.96	данные отсутствуют	данные отсутствуют
108	98099.21	117959.13	данные отсутствуют	данные отсутствуют
109	98098.83	117959.27	данные отсутствуют	данные отсутствуют
110	98098.43	117959.39	данные отсутствуют	данные отсутствуют
111	98098.02	117959.46	данные отсутствуют	данные отсутствуют
112	98097.98	117959.48	данные отсутствуют	данные отсутствуют
113	98092.6	117969.78	данные отсутствуют	данные отсутствуют
114	98092.67	117970.01	данные отсутствуют	данные отсутствуют
115	98092.76	117970.41	данные отсутствуют	данные отсутствуют
116	98092.81	117970.82	данные отсутствуют	данные отсутствуют
117	98092.83	117971.24	данные отсутствуют	данные отсутствуют
118	98092.81	117971.65	данные отсутствуют	данные отсутствуют
119	98092.77	117972.06	данные отсутствуют	данные отсутствуют
120	98092.68	117972.47	данные отсутствуют	данные отсутствуют
121	98092.57	117972.86	данные отсутствуют	данные отсутствуют
122	98092.42	117973.25	данные отсутствуют	данные отсутствуют
123	98091.62	117975.11	данные отсутствуют	данные отсутствуют

Государственный регистратор		ФГИС ЕГРН
полное наименование должности	подпись	инициалы, фамилия

М.П.

Выписка из Единого государственного реестра недвижимости об объекте недвижимости
Сведения о частях земельного участка

Земельный участок			
(инв. объекта недвижимости)			
Лист №	Раздела 4.2	Всего листов раздела 4.2 : _____	Всего разделов: _____
06.05.2022 № 99/2022/465809668			
Кадастровый номер:		78:10:0005163:30	

Номер точки	Координаты, м		Описание закрепления на местности	Средняя квадратическая погрешность определения координат характерных точек границы части земельного участка, м
	X	Y		
1	2	3	4	5
124	98091.44	117975.49	данные отсутствуют	данные отсутствуют
125	98091.23	117975.84	данные отсутствуют	данные отсутствуют
126	98090.99	117976.18	данные отсутствуют	данные отсутствуют
127	98090.86	117976.35	данные отсутствуют	данные отсутствуют
128	98086.43	117981.63	данные отсутствуют	данные отсутствуют
129	98085.73	117983.08	данные отсутствуют	данные отсутствуют
130	98085.83	117983.37	данные отсутствуют	данные отсутствуют
131	98085.93	117983.77	данные отсутствуют	данные отсутствуют
132	98086	117984.18	данные отсутствуют	данные отсутствуют
133	98086.03	117984.59	данные отсутствуют	данные отсутствуют
134	98086.03	117985.01	данные отсутствуют	данные отсутствуют
135	98086	117985.42	данные отсутствуют	данные отсутствуют
136	98085.93	117985.83	данные отсутствуют	данные отсутствуют
137	98085.83	117986.23	данные отсутствуют	данные отсутствуют
138	98085.69	117986.62	данные отсутствуют	данные отсутствуют
139	98085.53	117987	данные отсутствуют	данные отсутствуют
140	98085.33	117987.36	данные отсутствуют	данные отсутствуют

Государственный регистратор		ФГИС ЕГРН
полное наименование должности	подпись	инициалы, фамилия

М.П.

Выписка из Единого государственного реестра недвижимости об объекте недвижимости

Сведения о частях земельного участка

Земельный участок			
(инв. объекта недвижимости)			
Лист №	Раздела 4.2	Всего листов раздела 4.2 : _____	Всего разделов: _____
06.05.2022 № 99/2022/465809668		Всего листов выписки: _____	
Кадастровый номер:		78:10:0005163:30	

Номер точки	Координаты, м		Описание закрепления на местности	Средняя квадратическая погрешность определения координат характерных точек границы части земельного участка, м
	X	Y		
1	2	3	4	5
141	98085.3	117987.41	данные отсутствуют	данные отсутствуют
142	98084.26	117989.11	данные отсутствуют	данные отсутствуют
143	98084.03	117989.46	данные отсутствуют	данные отсутствуют
144	98083.77	117989.78	данные отсутствуют	данные отсутствуют
145	98083.49	117990.08	данные отсутствуют	данные отсутствуют
146	98083.18	117990.36	данные отсутствуют	данные отсутствуют
147	98082.85	117990.61	данные отсутствуют	данные отсутствуют
148	98082.5	117990.83	данные отсутствуют	данные отсутствуют
149	98079.62	117997.05	данные отсутствуют	данные отсутствуют
150	98089.06	118002	данные отсутствуют	данные отсутствуют
151	98089.42	118002.21	данные отсутствуют	данные отсутствуют
152	98089.65	118002.37	данные отсутствуют	данные отсутствуют
153	98120.21	117943.29	данные отсутствуют	данные отсутствуют
154	98117.96	117947.63	данные отсутствуют	данные отсутствуют
155	98117.84	117947.56	данные отсутствуют	данные отсутствуют
156	98117.7	117947.47	данные отсутствуют	данные отсутствуют
157	98117.57	117947.37	данные отсутствуют	данные отсутствуют
Государственный регистратор				ФГИС ЕГРН
полное наименование должности			подпись	инициалы, фамилия

М.П.

Выписка из Единого государственного реестра недвижимости об объекте недвижимости
Сведения о частях земельного участка

Земельный участок			
(инв. объекта недвижимости)			
Лист №	Раздела 4.2	Всего листов раздела 4.2 : _____	Всего разделов: _____
06.05.2022 № 99/2022/465809668			
Кадастровый номер:		78:10:0005163:30	

Номер точки	Координаты, м		Описание закрепления на местности	Средняя квадратическая погрешность определения координат характерных точек границы части земельного участка, м
	X	Y		
1	2	3	4	5
158	98117.44	117947.26	данные отсутствуют	данные отсутствуют
159	98117.33	117947.14	данные отсутствуют	данные отсутствуют
160	98117.23	117947.01	данные отсутствуют	данные отсутствуют
161	98117.13	117946.87	данные отсутствуют	данные отсутствуют
162	98117.05	117946.73	данные отсутствуют	данные отсутствуют
163	98116.99	117946.58	данные отсутствуют	данные отсутствуют
164	98116.93	117946.42	данные отсутствуют	данные отсутствуют
165	98116.89	117946.26	данные отсутствуют	данные отсутствуют
166	98116.86	117946.1	данные отсутствуют	данные отсутствуют
167	98116.84	117945.94	данные отсутствуют	данные отсутствуют
168	98116.84	117945.77	данные отсутствуют	данные отсутствуют
169	98116.85	117945.61	данные отсутствуют	данные отсутствуют
170	98116.88	117945.44	данные отсутствуют	данные отсутствуют
171	98116.92	117945.28	данные отсутствуют	данные отсутствуют
172	98116.97	117945.13	данные отсутствуют	данные отсутствуют
173	98117.03	117944.97	данные отсутствуют	данные отсутствуют
174	98117.11	117944.83	данные отсутствуют	данные отсутствуют

Государственный регистратор		ФГИС ЕГРН
полное наименование должности	подпись	инициалы, фамилия

М.П.

Выписка из Единого государственного реестра недвижимости об объекте недвижимости
Сведения о частях земельного участка

Земельный участок			
(инд. объекта недвижимости)			
Лист №	Раздела 4.2	Всего листов раздела 4.2 : _____	Всего разделов: _____
06.05.2022 № 99/2022/465809668			
Кадастровый номер:		78:10:0005163:30	

Номер точки	Координаты, м		Описание закрепления на местности	Средняя квадратическая погрешность определения координат характерных точек границы части земельного участка, м
	X	Y		
1	2	3	4	5
175	98117.13	117944.8	данные отсутствуют	данные отсутствуют
176	98117.46	117944.14	данные отсутствуют	данные отсутствуют
177	98117.54	117944	данные отсутствуют	данные отсутствуют
178	98117.63	117943.86	данные отсутствуют	данные отсутствуют
179	98117.74	117943.73	данные отсутствуют	данные отсутствуют
180	98117.85	117943.61	данные отсутствуют	данные отсутствуют
181	98117.98	117943.5	данные отсутствуют	данные отсутствуют
182	98118.11	117943.4	данные отсутствуют	данные отсутствуют
183	98118.25	117943.32	данные отсутствуют	данные отсутствуют
184	98118.39	117943.24	данные отсутствуют	данные отсутствуют
185	98118.55	117943.18	данные отсутствуют	данные отсутствуют
186	98118.7	117943.13	данные отсутствуют	данные отсутствуют
187	98118.87	117943.09	данные отсутствуют	данные отсутствуют
188	98119.03	117943.06	данные отсутствуют	данные отсутствуют
189	98119.19	117943.05	данные отсутствуют	данные отсутствуют
190	98119.36	117943.06	данные отсутствуют	данные отсутствуют
191	98119.52	117943.07	данные отсутствуют	данные отсутствуют

Государственный регистратор		ФГИС ЕГРН
полное наименование должности	подпись	инициалы, фамилия

М.П.

ФГИС ЕГРН

полное наименование органа регистрации прав

Раздел 1

Выписка из Единого государственного реестра недвижимости об объекте недвижимости
Сведения о характеристиках объекта недвижимости

На основании запроса от 06.05.2022 г., поступившего на рассмотрение 06.05.2022 г., сообщаем, что согласно записям Единого государственного реестра недвижимости:

Земельный участок			
(вид объекта недвижимости)			
Лист №	Раздела 1	Всего листов раздела 1 :	Всего разделов:
06.05.2022	№ 99/2022/465812095		
Кадастровый номер:		78:10:0005166:1	

Номер кадастрового квартала:	78:10:0005166
Дата присвоения кадастрового номера:	08.08.2000
Ранее присвоенный государственный учетный номер:	данные отсутствуют
Адрес:	г.Санкт-Петербург, Кондратьевский проспект, дом 44, литера А
Площадь:	2535 +/- 18 кв. м
Кадастровая стоимость, руб.:	71362278.51
Кадастровые номера расположенных в пределах земельного участка объектов недвижимости:	78:10:0000000:3103, 78:10:0005166:2
Кадастровые номера объектов недвижимости, из которых образован объект недвижимости:	78:5166:1
Кадастровые номера образованных объектов недвижимости:	данные отсутствуют
Сведения о включении объекта недвижимости в состав предприятия как имущественного комплекса:	

Государственный регистратор		ФГИС ЕГРН
полное наименование должности	подпись	инициалы, фамилия

М.П.

Выписка из Единого государственного реестра недвижимости об объекте недвижимости

Сведения о характеристиках объекта недвижимости

Земельный участок	
(инд. объекта недвижимости)	
Лист № _____ Раздела 1	Всего листов раздела 1 : _____
Всего разделов: _____	
Всего листов выписки: _____	
06.05.2022 № 99/2022/465812095	
Кадастровый номер:	78:10:0005166:1
Категория земель:	Земли населённых пунктов
Виды разрешенного использования:	Магазины, историко-культурная деятельность, бытовое обслуживание, деловое управление
Сведения о кадастровом инженере:	данные отсутствуют
Сведения о лесах, водных объектах и об иных природных объектах, расположенных в пределах земельного участка:	данные отсутствуют
Сведения о том, что земельный участок полностью или частично расположен в границах зоны с особыми условиями использования территории или территории объекта культурного наследия	данные отсутствуют
Сведения о том, что земельный участок расположен в границах особой экономической зоны, территории опережающего социально-экономического развития, зоны территориального развития в Российской Федерации, игровой зоны:	данные отсутствуют
Сведения о том, что земельный участок расположен в границах особо охраняемой природной территории, охотничьих угодий, лесничеств, лесопарков:	данные отсутствуют
Сведения о результатах проведения государственного земельного надзора:	данные отсутствуют
Сведения о расположении земельного участка в границах территории, в отношении которой утвержден проект межевания территории:	данные отсутствуют
Государственный регистратор	ФГИС ЕГРН
полное наименование должности	подпись
	инициалы, фамилия

М.П.

Выписка из Единого государственного реестра недвижимости об объекте недвижимости

Сведения о характеристиках объекта недвижимости

Земельный участок		
(инф. объекта недвижимости)		
Лист № _____	Раздела 1	Всего листов раздела 1 : _____
№ 06.05.2022 № 99/2022/465812095		Всего разделов: _____
Кадастровый номер:		78:10:0005166:1
Условный номер земельного участка:	данные отсутствуют	
Сведения о принятии акта и (или) заключении договора, предусматривающих предоставление в соответствии с земельным законодательством исполнительным органом государственной власти или органом местного самоуправления находящегося в государственной или муниципальной собственности земельного участка для строительства наемного дома социального использования или наемного дома коммерческого использования:	данные отсутствуют	
Сведения о том, что земельный участок или земельные участки образованы на основании решения об изъятии земельного участка и (или) расположенного на нем объекта недвижимости для государственных или муниципальных нужд:	данные отсутствуют	
Сведения о том, что земельный участок образован из земель или земельного участка, государственная собственность на которые не разграничена:	данные отсутствуют	
Сведения о наличии земельного спора о местоположении границ земельных участков:	данные отсутствуют	
Статус записи об объекте недвижимости:	Сведения об объекте недвижимости имеют статус "актуальные, ранее учтенные"	
Особые отметки:	Сведения необходимые для заполнения раздела 3.1 отсутствуют. Сведения необходимые для заполнения раздела 4 отсутствуют. Сведения необходимые для заполнения раздела 4.1 отсутствуют. Сведения необходимые для заполнения раздела 4.2 отсутствуют.	
Получатель выписки:	Макеев Станислав Александрович	
Государственный регистратор		ФГИС ЕГРН
полное наименование должности	подпись	инициалы, фамилия

М.П.

Выписка из Единого государственного реестра недвижимости об объекте недвижимости
Сведения о зарегистрированных правах

Земельный участок	
<small>(лицо объекта недвижимости)</small>	
Лист № _____ Раздела 2	Всего листов раздела 2 : _____
Всего разделов: _____	
Всего листов выписки: _____	
06.05.2022 № 99/2022/465812095	
Кадастровый номер:	78:10:0005166:1
1. Правообладатель (правообладатели):	1.1. Общество с ограниченной ответственностью "Гигант Конти", ИНН: 7804466718
2. Вид, номер и дата государственной регистрации права:	2.1. Собственность, № 78-78-37/141/2011-467 от 27.12.2011
Ограничение прав и обременение объекта недвижимости:	
3.1.1. вид:	Ипотека
дата государственной регистрации:	09.07.2019
номер государственной регистрации:	78:10:0005166:1-78/037/2019-3
срок, на который установлено ограничение прав и обременение объекта недвижимости:	с 09.07.2019 до исполнения обязательств
лицо, в пользу которого установлено ограничение прав и обременение объекта недвижимости:	Общество с ограниченной ответственностью "Управляющая компания "БФА", ИНН: 7825481139
основание государственной регистрации:	'Договор залога недвижимого имущества (ипотеки)' 77 АГ №1349894-1349904, 1349919, 1349918 от 28.06.2019
Государственный регистратор	ФГИС ЕГРН
полное наименование должности	подпись
	инициалы, фамилия

М.П.

Земельный участок			
(инд. объект недвижимости)			
Лист №	Раздела 2	Всего листов раздела 2 : _____	Всего разделов: _____
06.05.2022 № 99/2022/465812095		Всего листов выписки: _____	
Кадастровый номер:		78:10:0005166:1	

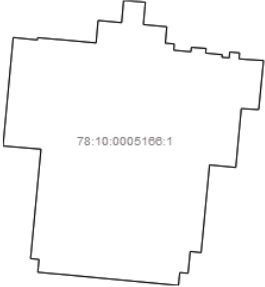
1.	Правообладатель (правообладатели):	1.2.	данные о правообладателе отсутствуют
2.	Вид, номер и дата государственной регистрации права:	2.2.	не зарегистрировано
Ограничение прав и обременение объекта недвижимости:			
3.	3.2.1.	вид:	Иные ограничения (обременения) прав
		дата государственной регистрации:	18.02.2003
		номер государственной регистрации:	78-01-12/2003-393.2
		срок, на который установлено ограничение прав и обременение объекта недвижимости:	
		лицо, в пользу которого установлено ограничение прав и обременение объекта недвижимости:	публичный
	основание государственной регистрации:		
4.	Договоры участия в долевом строительстве:		не зарегистрировано
5.	Заявленные в судебном порядке права требования:		данные отсутствуют
6.	Сведения о возражении в отношении зарегистрированного права:		данные отсутствуют
7.	Сведения о наличии решения об изъятии объекта недвижимости для государственных и муниципальных нужд:		данные отсутствуют
8.	Сведения о невозможности государственной регистрации без личного участия правообладателя или его законного представителя:		
9.	Правопритязания и сведения о наличии поступивших, но не рассмотренных заявлений о проведении государственной регистрации права (перехода, прекращения права), ограничения права или обременения объекта недвижимости, сделки в отношении объекта недвижимости:		данные отсутствуют
10.	Сведения об осуществлении государственной регистрации сделки, права, ограничения права без необходимого в силу закона согласия третьего лица, органа:		данные отсутствуют
11.	Сведения о невозможности государственной регистрации перехода, прекращения, ограничения права на земельный участок из земель сельскохозяйственного назначения:		

Государственный регистратор		ФГИС ЕГРН
полное наименование должности	подпись	инициалы, фамилия

М.П.

Выписка из Единого государственного реестра недвижимости об объекте недвижимости
Описание местоположения земельного участка

Земельный участок			
<small>с кадастровым номером</small>			
Лист № _____	Раздела 3	Всего листов раздела 3 : _____	Всего разделов: _____
06.05.2022 № 99/2022/465812095		Всего листов выписки: _____	
Кадастровый номер:		78:10:0005166:1	

План (чертеж, схема) земельного участка			
			
Масштаб: 1: данные о масштабе	Условные обозначения:		

Государственный регистратор		ФГИС ЕГРН
полное наименование должности	подпись	инициалы, фамилия

М.П.

Выписка из Единого государственного реестра недвижимости об объекте недвижимости
Описание местоположения земельного участка

Земельный участок			
<small>(вид объекта недвижимости)</small>			
Лист №	Раздела 3.2	Всего листов раздела 3.2 : _____	Всего разделов: _____
06.05.2022 № 99/2022/465812095		Всего листов выписки: _____	
Кадастровый номер:		78:10:0005166:1	

Сведения о характерных точках границы земельного участка				
Система координат: МСК-05				
Зона № _____				
Номер точки	Координаты		Описание закрепления на местности	Средняя квадратическая погрешность определения координат характерных точек границ земельного участка, м
	X	Y		
1	2	3	4	5
1	98261.8	117623.02	данные отсутствуют	данные отсутствуют
2	98262.33	117623.09	данные отсутствуют	данные отсутствуют
3	98261.12	117636.11	данные отсутствуют	данные отсутствуют
4	98266.25	117636.56	данные отсутствуют	данные отсутствуют
5	98265.74	117641.93	данные отсутствуют	данные отсутствуют
6	98270.83	117642.38	данные отсутствуют	данные отсутствуют
7	98270.4	117647.33	данные отсутствуют	данные отсутствуют
8	98265.31	117646.88	данные отсутствуют	данные отсутствуют
9	98264.81	117652.21	данные отсутствуют	данные отсутствуют
10	98261.06	117651.88	данные отсутствуют	данные отсутствуют
11	98260.9	117653.91	данные отсутствуют	данные отсутствуют
12	98259.46	117653.8	данные отсутствуют	данные отсутствуют
13	98259.11	117657.72	данные отсутствуют	данные отсутствуют
14	98260.11	117657.81	данные отсутствуют	данные отсутствуют
15	98259.87	117661.15	данные отсутствуют	данные отсутствуют

Государственный регистратор		ФГИС ЕГРН
полное наименование должности	подпись	инициалы, фамилия

М.П.

Выписка из Единого государственного реестра недвижимости об объекте недвижимости
Описание местоположения земельного участка

Земельный участок			
(№ объекта недвижимости)			
Лист №	Раздела 3.2	Всего листов раздела 3.2 : _____	Всего разделов: _____
06.05.2022 № 99/2022/465812095			
Кадастровый номер:		78:10:0005166:1	

Сведения о характерных точках границы земельного участка				
Система координат: МСК-05				
Зона №				
Номер точки	Координаты		Описание закрепления на местности	Средняя квадратическая погрешность определения координат характерных точек границ земельного участка, м
	X	Y		
1	2	3	4	5
16	98258.8	117661.06	данные отсутствуют	данные отсутствуют
17	98258.45	117664.83	данные отсутствуют	данные отсутствуют
18	98257.85	117664.77	данные отсутствуют	данные отсутствуют
19	98257.7	117666.42	данные отсутствуют	данные отсутствуют
20	98259.05	117666.54	данные отсутствуют	данные отсутствуют
21	98258.85	117668.78	данные отсутствуют	данные отсутствуют
22	98257.5	117668.66	данные отсутствуют	данные отсутствуют
23	98257.36	117670.22	данные отсутствуют	данные отсутствуют
24	98257.11	117674.24	данные отсутствуют	данные отсутствуют
25	98245.91	117673.14	данные отсутствуют	данные отсутствуют
26	98246.15	117669.17	данные отсутствуют	данные отсутствуют
27	98232.72	117667.92	данные отсутствуют	данные отсутствуют
28	98233.3	117661.94	данные отсутствуют	данные отсутствуют
29	98213.3	117660.03	данные отсутствуют	данные отсутствуют
30	98213.57	117657.54	данные отсутствуют	данные отсутствуют

Государственный регистратор		ФГИС ЕГРН
полное наименование должности	подпись	инициалы, фамилия

М.П.

Выписка из Единого государственного реестра недвижимости об объекте недвижимости
Описание местоположения земельного участка

Земельный участок			
(№ объекта недвижимости)			
Лист №	Раздела 3.2	Всего листов раздела 3.2 : ____	Всего разделов: ____
06.05.2022 № 99/2022/465812095			
Кадастровый номер:		78:10:0005166:1	

Сведения о характерных точках границы земельного участка				
Система координат: МСК-05				
Зона №				
Номер точки	Координаты		Описание закрепления на местности	Средняя квадратическая погрешность определения координат характерных точек границ земельного участка, м
	X	Y		
1	2	3	4	5
31	98208.6	117657.06	данные отсутствуют	данные отсутствуют
32	98208.75	117655.16	данные отсутствуют	данные отсутствуют
33	98205.82	117654.87	данные отсутствуют	данные отсутствуют
34	98208.83	117623.1	данные отсутствуют	данные отсутствуют
35	98211.76	117623.39	данные отсутствуют	данные отсутствуют
36	98211.94	117621.46	данные отсутствуют	данные отсутствуют
37	98236.89	117623.83	данные отсутствуют	данные отсутствуют
38	98237.63	117615.18	данные отсутствуют	данные отсутствуют
39	98262.36	117617.51	данные отсутствуют	данные отсутствуют

Государственный регистратор		ФГИС ЕГРН
полное наименование должности	подпись	инициалы, фамилия

М.П.

ФГИС ЕГРН

полное наименование органа регистрации прав

Раздел 1

Выписка из Единого государственного реестра недвижимости об объекте недвижимости
Сведения о характеристиках объекта недвижимости

На основании запроса от 06.05.2022 г., поступившего на рассмотрение 06.05.2022 г., сообщаем, что согласно записям Единого государственного реестра недвижимости:

Земельный участок			
<small>(вид объекта недвижимости)</small>			
Лист №	Раздела 1	Всего листов раздела 1 :	Всего разделов:
06.05.2022	№ 99/2022/465845932		
Кадастровый номер:		78:10:0005164:2806	

Номер кадастрового квартала:	78:10:0005164
Дата присвоения кадастрового номера:	25.02.2015
Ранее присвоенный государственный учетный номер:	данные отсутствуют
Адрес:	г.Санкт-Петербург, Кондратьевский проспект, дом 40, корпус 12, литера А
Площадь:	1189 +/- 12 кв. м
Кадастровая стоимость, руб.:	26515331.12
Кадастровые номера расположенных в пределах земельного участка объектов недвижимости:	78:10:0000000:3103, 78:10:0005164:2009
Кадастровые номера объектов недвижимости, из которых образован объект недвижимости:	данные отсутствуют
Кадастровые номера образованных объектов недвижимости:	данные отсутствуют
Сведения о включении объекта недвижимости в состав предприятия как имущественного комплекса:	

Государственный регистратор		ФГИС ЕГРН
полное наименование должности	подпись	инициалы, фамилия

М.П.

Выписка из Единого государственного реестра недвижимости об объекте недвижимости

Сведения о характеристиках объекта недвижимости

Земельный участок			
(инф. объекта недвижимости)			
Лист № _____	Раздела 1	Всего листов раздела 1 : _____	Всего разделов: _____
06.05.2022 № 99/2022/465845932		Всего листов выписки: _____	
Кадастровый номер:		78:10:0005164:2806	

Категория земель:	Земли населённых пунктов
Виды разрешенного использования:	Для размещения многоквартирного жилого дома (жилых домов)
Сведения о кадастровом инженере:	Владимиров Николай Юрьевич №78-10-0009
Сведения о лесах, водных объектах и об иных природных объектах, расположенных в пределах земельного участка:	данные отсутствуют
Сведения о том, что земельный участок полностью или частично расположен в границах зоны с особыми условиями использования территории или территории объекта культурного наследия	данные отсутствуют
Сведения о том, что земельный участок расположен в границах особой экономической зоны, территории опережающего социально-экономического развития, зоны территориального развития в Российской Федерации, игровой зоны:	данные отсутствуют
Сведения о том, что земельный участок расположен в границах особо охраняемой природной территории, охотничьих угодий, лесничеств, лесопарков:	данные отсутствуют
Сведения о результатах проведения государственного земельного надзора:	данные отсутствуют
Сведения о расположении земельного участка в границах территории, в отношении которой утвержден проект межевания территории:	данные отсутствуют

Государственный регистратор		ФГИС ЕГРН
полное наименование должности	подпись	инициалы, фамилия

М.П.

Выписка из Единого государственного реестра недвижимости об объекте недвижимости

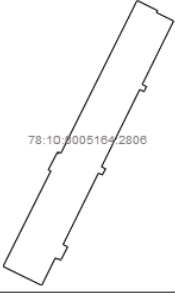
Сведения о характеристиках объекта недвижимости

Земельный участок	
(инд. объекта недвижимости)	
Лист № _____ Раздела 1	Всего листов раздела 1 : _____
Всего разделов: _____	
Всего листов выписки: _____	
06.05.2022 № 99/2022/465845932	
Кадастровый номер:	78:10:0005164:2806
Условный номер земельного участка:	данные отсутствуют
Сведения о принятии акта и (или) заключении договора, предусматривающих предоставление в соответствии с земельным законодательством исполнительным органом государственной власти или органом местного самоуправления находящегося в государственной или муниципальной собственности земельного участка для строительства наемного дома социального использования или наемного дома коммерческого использования:	данные отсутствуют
Сведения о том, что земельный участок или земельные участки образованы на основании решения об изъятии земельного участка и (или) расположенного на нем объекта недвижимости для государственных или муниципальных нужд:	данные отсутствуют
Сведения о том, что земельный участок образован из земель или земельного участка, государственная собственность на которые не разграничена:	данные отсутствуют
Сведения о наличии земельного спора о местоположении границ земельных участков:	данные отсутствуют
Статус записи об объекте недвижимости:	Сведения об объекте недвижимости имеют статус "актуальные"
Особые отметки:	Сведения о видах разрешенного использования имеют статус «Актуальные незавидетельствованные». Право (ограничение права, обременение объекта недвижимости) зарегистрировано на данный объект недвижимости с видами разрешенного использования отсутствует. Сведения необходимые для заполнения раздела 2 отсутствуют. Сведения необходимые для заполнения раздела 3.1 отсутствуют.
Получатель выписки:	Макеев Станислав Александрович
Государственный регистратор	
полное наименование должности	подпись
	ФГИС ЕГРН
	инициалы, фамилия

М.П.

Выписка из Единого государственного реестра недвижимости об объекте недвижимости
Описание местоположения земельного участка

Земельный участок			
<small>с кадастровым номером</small>			
Лист № _____	Раздела 3	Всего листов раздела 3 : _____	Всего разделов: _____
06.05.2022 № 99/2022/465845932			
Кадастровый номер:		78:10:0005164/2806	

План (чертеж, схема) земельного участка			
			
Масштаб: 1: данные о масштабе	Условные обозначения:		

Государственный регистратор		ФГИС ЕГРН
полное наименование должности	подпись	инициалы, фамилия

М.П.

Выписка из Единого государственного реестра недвижимости об объекте недвижимости
Описание местоположения земельного участка

Земельный участок			
(вид объекта недвижимости)			
Лист №	Раздела 3.2	Всего листов раздела 3.2 : _____	Всего разделов: _____
06.05.2022 № 99/2022/465845932		Всего листов выписки: _____	
Кадастровый номер:		78:10:0005164:2806	


Сведения о характерных точках границы земельного участка				
Система координат: МСК-05				
Зона № _____				
Номер точки	Координаты		Описание закрепления на местности	Средняя квадратическая погрешность определения координат характерных точек границ земельного участка, м
	X	Y		
1	2	3	4	5
1	98204.74	117429.96	данные отсутствуют	данные отсутствуют
2	98201.6	117436.19	данные отсутствуют	данные отсутствуют
3	98200.99	117435.91	данные отсутствуют	данные отсутствуют
4	98198.44	117441.1	данные отсутствуют	данные отсутствуют
5	98179.04	117431.52	данные отсутствуют	данные отсутствуют
6	98178.4	117432.83	данные отсутствуют	данные отсутствуют
7	98176.85	117432.05	данные отсутствуют	данные отсутствуют
8	98177.49	117430.75	данные отсутствуют	данные отсутствуют
9	98153.89	117419.1	данные отсутствуют	данные отсутствуют
10	98153.27	117420.35	данные отсутствуют	данные отсутствуют
11	98151.39	117419.34	данные отсутствуют	данные отсутствуют
12	98151.97	117418.16	данные отсутствуют	данные отсутствуют
13	98130.11	117407.37	данные отсутствуют	данные отсутствуют
14	98129.42	117408.77	данные отсутствуют	данные отсутствуют
15	98125.36	117406.68	данные отсутствуют	данные отсутствуют

Государственный регистратор		ФГИС ЕГРН
полное наименование должности	подпись	инициалы, фамилия

М.П.

Выписка из Единого государственного реестра недвижимости об объекте недвижимости
Сведения о частях земельного участка

Земельный участок			
<small>с кадастровым номером</small>			
Лист № _____	Раздела 4	Всего листов раздела 4 : _____	Всего разделов: _____
06.05.2022 № 99/2022/465845932			
Кадастровый номер:		78:10:0005164:2806	


План (чертеж, схема) части земельного участка		Учетный номер части: 78:10:0005164:2806/1	
			
Масштаб (данные отсутствуют)	Условные обозначения:		

Государственный регистратор		ФГИС ЕГРН
<small>полное наименование должности</small>	<small>подпись</small>	<small>инициала, фамилия</small>

М.П.

Выписка из Единого государственного реестра недвижимости об объекте недвижимости
Сведения о частях земельного участка

Земельный участок			
<small>с использованием</small>			
Лист № _____	Раздела 4	Всего листов раздела 4 : _____	Всего разделов: _____
06.05.2022 № 99/2022/465845932		Всего листов выписки: _____	
Кадастровый номер:		78:10:0005164:2806	


План (чертеж, схема) части земельного участка		Учетный номер части: 78:10:0005164:2806/2	
			
Масштаб: данные отсутствуют	Условные обозначения:		

Государственный регистратор		ФГИС ЕГРН
полное наименование должности	подпись	инициалы, фамилия

М.П.

Выписка из Единого государственного реестра недвижимости об объекте недвижимости
Сведения о частях земельного участка

Земельный участок			
<small>с кадастровым номером</small>			
Лист № _____	Раздела 4	Всего листов раздела 4 : _____	Всего разделов: _____
06.05.2022 № 99/2022/465845932		Всего листов выписки: _____	
Кадастровый номер:		78:10:0005164:2806	

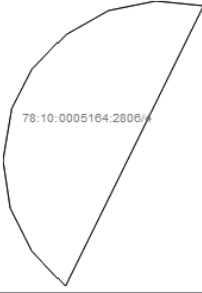
План (чертеж, схема) части земельного участка		Учетный номер части: 78:10:0005164:2806/3	
			
Масштаб: данные отсутствуют	Условные обозначения:		

Государственный регистратор	ФГИС ЕГРН	
полное наименование должности	подпись	инициалы, фамилия

М.П.

Выписка из Единого государственного реестра недвижимости об объекте недвижимости
Сведения о частях земельного участка

Земельный участок			
<small>с кадастровым объектом</small>			
Лист № _____	Раздела 4	Всего листов раздела 4 : _____	Всего разделов: _____
06.05.2022 № 99/2022/465845932		Всего листов выписки: _____	
Кадастровый номер:		78:10:0005164:2806	

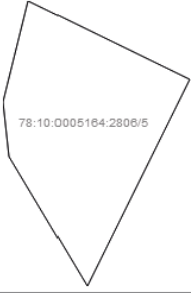
План (чертеж, схема) части земельного участка		Учетный номер части: 78:10:0005164:2806/4	
			
Масштаб: [данные отсутствуют]	Условные обозначения:		

Государственный регистратор		ФГИС ЕГРН
полное наименование должности	подпись	инициалы, фамилия

М.П.

Выписка из Единого государственного реестра недвижимости об объекте недвижимости
Сведения о частях земельного участка

Земельный участок			
<small>с кадастровым номером</small>			
Лист № _____	Раздела 4	Всего листов раздела 4 : _____	Всего разделов: _____
06.05.2022 № 99/2022/465845932		Всего листов выписки: _____	
Кадастровый номер:		78:10:0005164:2806	

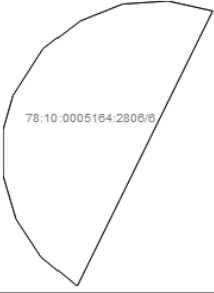
План (чертеж, схема) части земельного участка		Учетный номер части: 78:10:0005164:2806/5	
			
Масштаб: данные отсутствуют	Условные обозначения:		

Государственный регистратор		ФГИС ЕГРН
полное наименование должности	подпись	инициалы, фамилия

М.П.

Выписка из Единого государственного реестра недвижимости об объекте недвижимости
Сведения о частях земельного участка

Земельный участок			
<small>с кадастровым номером</small>			
Лист № _____	Раздела 4	Всего листов раздела 4 : _____	Всего разделов: _____
06.05.2022 № 99/2022/465845932		Всего листов выписки: _____	
Кадастровый номер:		78:10:0005164:2806	

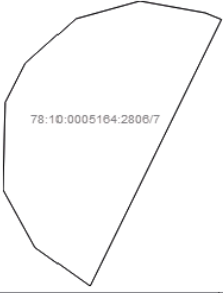
План (чертеж, схема) части земельного участка		Учетный номер части: 78:10:0005164:2806/6	
			
Масштаб: [данные отсутствуют]	Условные обозначения:		

Государственный регистратор		ФГИС ЕГРН
полное наименование должности	подпись	инициалы, фамилия

М.П.

Выписка из Единого государственного реестра недвижимости об объекте недвижимости
Сведения о частях земельного участка

Земельный участок			
<small>с кадастровым номером</small>			
Лист № _____	Раздела 4	Всего листов раздела 4 : _____	Всего разделов: _____
06.05.2022 № 99/2022/465845932		Всего листов выписки: _____	
Кадастровый номер:		78:10:0005164:2806	

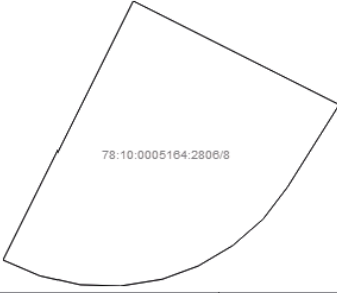
План (чертеж, схема) части земельного участка		Учетный номер части: 78:10:0005164:2806/7	
			
Масштаб: данные отсутствуют	Условные обозначения:		

Государственный регистратор		ФГИС ЕГРН
полное наименование должности	подпись	инициалы, фамилия

М.П.

Выписка из Единого государственного реестра недвижимости об объекте недвижимости
Сведения о частях земельного участка

Земельный участок			
<small>с кадастровым объектом</small>			
Лист № _____	Раздела 4	Всего листов раздела 4 : _____	Всего разделов: _____
06.05.2022 № 99/2022/465845932		Всего листов выписки: _____	
Кадастровый номер:		78:10:0005164:2806	


План (чертеж, схема) части земельного участка		Учетный номер части: 78:10:0005164:2806/8	
			
Масштаб: [данные отсутствуют]	Условные обозначения:		

Государственный регистратор		ФГИС ЕГРН
полное наименование должности	подпись	инициалы, фамилия

М.П.

Выписка из Единого государственного реестра недвижимости об объекте недвижимости
Сведения о частях земельного участка

Земельный участок			
<small>с кадастровым объектом</small>			
Лист № _____	Раздела 4	Всего листов раздела 4 : _____	Всего разделов: _____
06.05.2022 № 99/2022/465845932		Всего листов выписки: _____	
Кадастровый номер:		78:10:0005164:2806	

План (чертеж, схема) части земельного участка		Учетный номер части: 78:10:0005164:2806/9	
 <p>78:10:0005164:2806/9</p>			
Масштаб: данные отсутствуют	Условные обозначения:		

Государственный регистратор		ФГИС ЕГРН
полное наименование должности	подпись	инициалы, фамилия

М.П.

Выписка из Единого государственного реестра недвижимости об объекте недвижимости
Сведения о частях земельного участка

Земельный участок			
(лист объекта недвижимости)			
Лист № _____	Раздела 4.1	Всего листов раздела 4.1 : _____	Всего разделов: _____
06.05.2022 № 99/2022/465845932		Всего листов выписки: _____	
Кадастровый номер:		78:10:0005164:2806	

Учетный номер части	Площадь (м ²)	Содержание ограничения в использовании или ограничения права на объект недвижимости или обременения объекта недвижимости
1	2	3
1	177	Иные ограничения (обременения) прав, Временные. Дата истечения срока действия временного характера - 26.02.2020
2	169	Иные ограничения (обременения) прав, Временные. Дата истечения срока действия временного характера - 26.02.2020
3	1170	Иные ограничения (обременения) прав, Временные. Дата истечения срока действия временного характера - 26.02.2020
4	5	Иные ограничения (обременения) прав, Временные. Дата истечения срока действия временного характера - 26.02.2020
5	2	Иные ограничения (обременения) прав, Временные. Дата истечения срока действия временного характера - 26.02.2020
6	6	Иные ограничения (обременения) прав, Временные. Дата истечения срока действия временного характера - 26.02.2020
7	7	Иные ограничения (обременения) прав, Временные. Дата истечения срока действия временного характера - 26.02.2020
8	30	Иные ограничения (обременения) прав, Временные. Дата истечения срока действия временного характера - 26.02.2020

Государственный регистратор		ФГИС ЕГРН
полное наименование должности	подпись	инициалы, фамилия

М.П.

Выписка из Единого государственного реестра недвижимости об объекте недвижимости
Сведения о частях земельного участка

Земельный участок				
(не объект недвижимости)				
Лист №	Раздела 4.2	Всего листов раздела 4.2 : _____	Всего разделов: _____	Всего листов выписки: _____
06.05.2022 № 99/2022/465845932				
Кадастровый номер:			78:10:0005164:2806	

Сведения о характерных точках границы части (частей) земельного участка				
Учетный номер части: 1				
Система координат: МСК-05				
Зона №				
Номер точки	Координаты, м		Описание закрепления на местности	Средняя квадратическая погрешность определения координат характерных точек границы части земельного участка, м
	X	Y		
1	2	3	4	5
1	98204.74	117429.96	данные отсутствуют	данные отсутствуют
1	98204.74	117429.96	данные отсутствуют	данные отсутствуют
2	98201.6	117436.19	данные отсутствуют	данные отсутствуют
3	98200.99	117435.91	данные отсутствуют	данные отсутствуют
4	98198.44	117441.1	данные отсутствуют	данные отсутствуют
4	98198.44	117441.1	данные отсутствуют	данные отсутствуют
4	98198.44	117441.1	данные отсутствуют	данные отсутствуют
4	98198.44	117441.1	данные отсутствуют	данные отсутствуют
5	98179.04	117431.52	данные отсутствуют	данные отсутствуют
5	98179.04	117431.52	данные отсутствуют	данные отсутствуют
5	98179.04	117431.52	данные отсутствуют	данные отсутствуют
6	98178.4	117432.83	данные отсутствуют	данные отсутствуют
6	98178.4	117432.83	данные отсутствуют	данные отсутствуют
6	98178.4	117432.83	данные отсутствуют	данные отсутствуют
7	98176.85	117432.05	данные отсутствуют	данные отсутствуют
7	98176.85	117432.05	данные отсутствуют	данные отсутствуют
Государственный регистратор			ФГИС ЕГРН	
полное наименование должности			подпись	
			инициалы, фамилия	

М.П.

Выписка из Единого государственного реестра недвижимости об объекте недвижимости
Сведения о частях земельного участка

Земельный участок			
(инв. объекта недвижимости)			
Лист №	Раздела 4.2	Всего листов раздела 4.2 : _____	Всего разделов: _____
06.05.2022 № 99/2022/465845932		Всего листов выписки: _____	
Кадастровый номер:		78:10:0005164:2806	

Номер точки	Координаты, м		Описание закрепления на местности	Средняя квадратическая погрешность определения координат характерных точек границы части земельного участка, м
	X	Y		
1	2	3	4	5
7	98176.85	117432.05	данные отсутствуют	данные отсутствуют
8	98177.49	117430.75	данные отсутствуют	данные отсутствуют
8	98177.49	117430.75	данные отсутствуют	данные отсутствуют
8	98177.49	117430.75	данные отсутствуют	данные отсутствуют
9	98153.89	117419.1	данные отсутствуют	данные отсутствуют
9	98153.89	117419.1	данные отсутствуют	данные отсутствуют
9	98153.89	117419.1	данные отсутствуют	данные отсутствуют
10	98153.27	117420.35	данные отсутствуют	данные отсутствуют
10	98153.27	117420.35	данные отсутствуют	данные отсутствуют
10	98153.27	117420.35	данные отсутствуют	данные отсутствуют
11	98151.39	117419.34	данные отсутствуют	данные отсутствуют
11	98151.39	117419.34	данные отсутствуют	данные отсутствуют
11	98151.39	117419.34	данные отсутствуют	данные отсутствуют
12	98151.97	117418.16	данные отсутствуют	данные отсутствуют
12	98151.97	117418.16	данные отсутствуют	данные отсутствуют
12	98151.97	117418.16	данные отсутствуют	данные отсутствуют
13	98130.11	117407.37	данные отсутствуют	данные отсутствуют

Государственный регистратор		ФГИС ЕГРН
полное наименование должности	подпись	инициалы, фамилия

М.П.

Выписка из Единого государственного реестра недвижимости об объекте недвижимости
Сведения о частях земельного участка

Земельный участок			
(инд. объекта недвижимости)			
Лист №	Раздела 4.2	Всего листов раздела 4.2 : _____	Всего разделов: _____
06.05.2022 № 99/2022/465845932		Всего листов выписки: _____	
Кадастровый номер:		78:10:0005164:2806	

Номер точки	Координаты, м		Описание закрепления на местности	Средняя квадратическая погрешность определения координат характерных точек границы части земельного участка, м
	X	Y		
1	2	3	4	5
13	98130.11	117407.37	данные отсутствуют	данные отсутствуют
13	98130.11	117407.37	данные отсутствуют	данные отсутствуют
14	98129.42	117408.77	данные отсутствуют	данные отсутствуют
14	98129.42	117408.77	данные отсутствуют	данные отсутствуют
14	98129.42	117408.77	данные отсутствуют	данные отсутствуют
15	98125.36	117406.68	данные отсутствуют	данные отсутствуют
15	98125.36	117406.68	данные отсутствуют	данные отсутствуют
15	98125.36	117406.68	данные отсутствуют	данные отсутствуют
16	98126.02	117405.35	данные отсутствуют	данные отсутствуют
16	98126.02	117405.35	данные отсутствуют	данные отсутствуют
16	98126.02	117405.35	данные отсутствуют	данные отсутствуют
17	98117.64	117401.21	данные отсутствуют	данные отсутствуют
17	98117.64	117401.21	данные отсутствуют	данные отсутствуют
17	98117.64	117401.21	данные отсутствуют	данные отсутствуют
18	98123.23	117389.83	данные отсутствуют	данные отсутствуют
20	98152.61	117404	данные отсутствуют	данные отсутствуют
21	98152.96	117403.23	данные отсутствуют	данные отсутствуют

Государственный регистратор		ФГИС ЕГРН
полное наименование должности	подпись	инициалы, фамилия

М.П.

Выписка из Единого государственного реестра недвижимости об объекте недвижимости
Сведения о частях земельного участка

Земельный участок			
(инв. объекта недвижимости)			
Лист №	Раздела 4.2	Всего листов раздела 4.2 : _____	Всего разделов: _____
06.05.2022 № 99/2022/465845932		Всего листов выписки: _____	
Кадастровый номер:		78:10:0005164:2806	

Номер точки	Координаты, м		Описание закрепления на местности	Средняя квадратическая погрешность определения координат характерных точек границы части земельного участка, м
	X	Y		
1	2	3	4	5
21	98152.96	117403.23	данные отсутствуют	данные отсутствуют
22	98158.37	117406.01	данные отсутствуют	данные отсутствуют
22	98158.37	117406.01	данные отсутствуют	данные отсутствуют
23	98158.05	117406.71	данные отсутствуют	данные отсутствуют
24	98118.52	117399.43	данные отсутствуют	данные отсутствуют
25	98119.22	117399.78	данные отсутствуют	данные отсутствуют
26	98122.72	117401.61	данные отсутствуют	данные отсутствуют
27	98123.59	117401.81	данные отсутствуют	данные отсутствуют
28	98123.88	117401.98	данные отсутствуют	данные отсутствуют
29	98124.31	117402.42	данные отсутствуют	данные отсутствуют
30	98126.68	117403.59	данные отсутствуют	данные отсутствуют
31	98130.34	117405.4	данные отсутствуют	данные отсутствуют
32	98130.93	117405.5	данные отсутствуют	данные отсутствуют
33	98131.21	117405.61	данные отсутствуют	данные отсутствуют
34	98131.9	117406.18	данные отсутствуют	данные отсутствуют
35	98136.14	117408.28	данные отсутствуют	данные отсутствуют
36	98139.37	117409.88	данные отсутствуют	данные отсутствуют
Государственный регистратор				ФГИС ЕГРН
полное наименование должности			подпись	инициалы, фамилия

М.П.

Выписка из Единого государственного реестра недвижимости об объекте недвижимости
Сведения о частях земельного участка

Земельный участок			
(инв. объекта недвижимости)			
Лист №	Раздела 4.2	Всего листов раздела 4.2 : _____	Всего разделов: _____
06.05.2022 № 99/2022/465845932		Всего листов выписки: _____	
Кадастровый номер:		78:10:0005164:2806	

Номер точки	Координаты, м		Описание закрепления на местности	Средняя квадратическая погрешность определения координат характерных точек границы части земельного участка, м
	X	Y		
1	2	3	4	5
37	98143.01	11741.68	данные отсутствуют	данные отсутствуют
38	98143.59	11741.77	данные отсутствуют	данные отсутствуют
39	98143.91	11741.91	данные отсутствуют	данные отсутствуют
40	98144.54	11742.44	данные отсутствуют	данные отсутствуют
41	98149.02	117414.67	данные отсутствуют	данные отсутствуют
42	98151.86	117416.08	данные отсутствуют	данные отсутствуют
43	98153.93	117417.1	данные отсутствуют	данные отсутствуют
44	98154.51	117417.19	данные отсутствуют	данные отсутствуют
45	98154.83	117417.33	данные отсутствуют	данные отсутствуют
46	98155.46	117417.86	данные отсутствуют	данные отсутствуют
47	98157.02	117418.64	данные отсутствуют	данные отсутствуют
48	98161.32	117420.77	данные отсутствуют	данные отсутствуют
49	98164.84	117422.51	данные отсутствуют	данные отсутствуют
50	98167.96	117424.06	данные отсутствуют	данные отсутствуют
51	98168.8	117424.26	данные отсутствуют	данные отсутствуют
52	98169.07	117424.42	данные отсутствуют	данные отсутствуют
53	98169.5	117424.83	данные отсутствуют	данные отсутствуют
Государственный регистратор				ФГИС ЕГРН
полное наименование должности			подпись	инициалы, фамилия

М.П.

Выписка из Единого государственного реестра недвижимости об объекте недвижимости
Сведения о частях земельного участка

Земельный участок			
(инд. объекта недвижимости)			
Лист №	Раздела 4.2	Всего листов раздела 4.2 : _____	Всего разделов: _____
06.05.2022 № 99/2022/465845932		Всего листов выписки: _____	
Кадастровый номер:		78:10:0005164:2806	

Номер точки	Координаты, м		Описание закрепления на местности	Средняя квадратическая погрешность определения координат характерных точек границы части земельного участка, м
	X	Y		
1	2	3	4	5
54	98174.35	117427.23	данные отсутствуют	данные отсутствуют
55	98177.58	117428.84	данные отсутствуют	данные отсутствуют
56	98180.93	117430.49	данные отсутствуют	данные отсутствуют
57	98181.51	117430.58	данные отсутствуют	данные отсутствуют
58	98181.83	117430.72	данные отсутствуют	данные отсутствуют
59	98182.46	117431.25	данные отсутствуют	данные отсутствуют
60	98187.01	117433.51	данные отсутствуют	данные отсутствуют
61	98189.54	117434.77	данные отсутствуют	данные отсутствуют
62	98190.54	117434.94	данные отсутствуют	данные отсутствуют
63	98190.9	117435.15	данные отсутствуют	данные отсутствуют
64	98191.39	117435.68	данные отсутствуют	данные отсутствуют
65	98196.82	117438.37	данные отсутствуют	данные отсутствуют
66	98198.42	117439.17	данные отсутствуют	данные отсутствуют
67	98198.82	117439.43	данные отсутствуют	данные отсутствуют
68	98199.11	117439.74	данные отсутствуют	данные отсутствуют
69	98118.24	117399.98	данные отсутствуют	данные отсутствуют
70	98122.24	117401.9	данные отсутствуют	данные отсутствуют

Государственный регистратор		ФГИС ЕГРН
полное наименование должности	подпись	инициалы, фамилия

М.П.

Выписка из Единого государственного реестра недвижимости об объекте недвижимости
Сведения о частях земельного участка

Земельный участок			
(инв. объекта недвижимости)			
Лист №	Раздела 4.2	Всего листов раздела 4.2 : _____	Всего разделов: _____
06.05.2022 № 99/2022/465845932		Всего листов выписки: _____	
Кадастровый номер:		78:10:0005164:2806	

Номер точки	Координаты, м		Описание закрепления на местности	Средняя квадратическая погрешность определения координат характерных точек границы части земельного участка, м
	X	Y		
1	2	3	4	5
71	98122.39	117401.98	данные отсутствуют	данные отсутствуют
72	98126.63	117404.2	данные отсутствуют	данные отсутствуют
73	98135.17	117408.11	данные отсутствуют	данные отсутствуют
74	98155.84	117418.02	данные отсутствуют	данные отсутствуют
75	98155.98	117418.09	данные отсутствуют	данные отсутствуют
76	98161.11	117420.76	данные отсутствуют	данные отсутствуют
77	98168.14	117424.31	данные отсутствуют	данные отсутствуют
78	98184.82	117432.75	данные отсутствуют	данные отсутствуют
79	98189.85	117434.86	данные отсутствуют	данные отсутствуют
80	98190.98	117434.72	данные отсутствуют	данные отсутствуют
81	98191.62	117434.76	данные отсутствуют	данные отсутствуют
82	98193.19	117435.23	данные отсутствуют	данные отсутствуют
83	98199.74	117438.45	данные отсутствуют	данные отсутствуют
84	98135.95	117396.19	данные отсутствуют	данные отсутствуют
85	98136.13	117395.83	данные отсутствуют	данные отсутствуют
86	98149.78	117402.71	данные отсутствуют	данные отсутствуют
87	98149.62	117403.03	данные отсутствуют	данные отсутствуют
Государственный регистратор				ФГИС ЕГРН
полное наименование должности			подпись	инициалы, фамилия

М.П.

Выписка из Единого государственного реестра недвижимости об объекте недвижимости
Сведения о частях земельного участка

Земельный участок			
(инв. объекта недвижимости)			
Лист №	Раздела 4.2	Всего листов раздела 4.2 : _____	Всего разделов: _____
06.05.2022 № 99/2022/465845932		Всего листов выписки: _____	
Кадастровый номер:		78:10:0005164:2806	

Номер точки	Координаты, м		Описание закрепления на местности	Средняя квадратическая погрешность определения координат характерных точек границы части земельного участка, м
	X	Y		
1	2	3	4	5
88	98152.41	117404.42	данные отсутствуют	данные отсутствуют
89	98175.22	117415.44	данные отсутствуют	данные отсутствуют
90	98175.07	117415.77	данные отсутствуют	данные отсутствуют
91	98186.9	117421.57	данные отсутствуют	данные отсутствуют
92	98187.02	117421.32	данные отсутствуют	данные отсутствуют
93	98176.61	117430.31	данные отсутствуют	данные отсутствуют
94	98173.09	117428.58	данные отсутствуют	данные отсутствуют
95	98173.53	117428.17	данные отсутствуют	данные отсутствуют
96	98174.07	117427.9	данные отсутствуют	данные отсутствуют
97	98174.67	117427.81	данные отсутствуют	данные отсутствуют
98	98175.32	117427.92	данные отсутствуют	данные отсутствуют
99	98175.81	117428.17	данные отсутствуют	данные отсутствуют
100	98176.25	117428.59	данные отсутствуют	данные отсутствуют
101	98176.55	117429.12	данные отсутствуют	данные отсутствуют
102	98176.67	117429.71	данные отсутствуют	данные отсутствуют
103	98199.1	117439.75	данные отсутствуют	данные отсутствуют
104	98196.7	117440.24	данные отсутствуют	данные отсутствуют

Государственный регистратор		ФГИС ЕГРН
полное наименование должности	подпись	инициалы, фамилия

М.П.

Выписка из Единого государственного реестра недвижимости об объекте недвижимости

Сведения о частях земельного участка

Земельный участок			
(инв. объекта недвижимости)			
Лист №	Раздела 4.2	Всего листов раздела 4.2 : _____	Всего разделов: _____
06.05.2022 № 99/2022/465845932		Всего листов выписки: _____	
Кадастровый номер:		78:10:0005164:2806	

Номер точки	Координаты, м		Описание закрепления на местности	Средняя квадратическая погрешность определения координат характерных точек границы части земельного участка, м
	X	Y		
1	2	3	4	5
105	98197.79	117439.59	данные отсутствуют	данные отсутствуют
106	98198.25	117439.54	данные отсутствуют	данные отсутствуют
107	98125.2	117404.94	данные отсутствуют	данные отсутствуют
108	98121.62	117403.18	данные отсутствуют	данные отсутствуют
109	98122	117402.72	данные отсутствуют	данные отсутствуют
110	98122.49	117402.4	данные отсутствуют	данные отсутствуют
111	98123.06	117402.23	данные отсутствуют	данные отсутствуют
112	98123.65	117402.23	данные отсутствуют	данные отсутствуют
113	98124.1	117402.36	данные отсутствуют	данные отсутствуют
114	98124.71	117402.75	данные отсутствуют	данные отсутствуют
115	98125.07	117403.22	данные отсутствуют	данные отсутствуют
116	98125.29	117403.77	данные отсутствуют	данные отсутствуют
117	98125.33	117404.36	данные отсутствуют	данные отсутствуют
118	98149.75	117417.06	данные отсутствуют	данные отсутствуют
119	98146.15	117415.29	данные отсутствуют	данные отсутствуют
120	98146.67	117414.56	данные отсутствуют	данные отсутствуют
121	98147.45	117414.13	данные отсутствуют	данные отсутствуют

Государственный регистратор		ФГИС ЕГРН
полное наименование должности	подпись	инициалы, фамилия

М.П.

Выписка из Единого государственного реестра недвижимости об объекте недвижимости
Сведения о частях земельного участка

Земельный участок			
(инд. объекта недвижимости)			
Лист №	Раздела 4.2	Всего листов раздела 4.2 : _____	Всего разделов: _____
06.05.2022 № 99/2022/465845932			
Кадастровый номер:		78:10:0005164:2806	

Номер точки	Координаты, м		Описание закрепления на местности	Средняя квадратическая погрешность определения координат характерных точек границы части земельного участка, м
	X	Y		
1	2	3	4	5
122	98148.63	117414.16	данные отсутствуют	данные отсутствуют
123	98149.16	117414.43	данные отсутствуют	данные отсутствуют
124	98149.76	117415.1	данные отсутствуют	данные отсутствуют
125	98150	117415.96	данные отсутствуют	данные отсутствуют
126	98149.84	117416.84	данные отсутствуют	данные отсутствуют
127	98198.67	117426.94	данные отсутствуют	данные отсутствуют
128	98202.31	117434.78	данные отсутствуют	данные отсутствуют
129	98200.38	117433.57	данные отсутствуют	данные отсутствуют
130	98199.63	117433	данные отсутствуют	данные отсутствуют
131	98199.01	117432.29	данные отсутствуют	данные отсутствуют
132	98198.53	117431.48	данные отсутствуют	данные отсутствуют
133	98198.22	117430.64	данные отсутствуют	данные отсутствуют
134	98198.06	117429.66	данные отсутствуют	данные отсутствуют
135	98198.09	117428.72	данные отсутствуют	данные отсутствуют
136	98198.3	117427.8	данные отсутствуют	данные отсутствуют
137	98158.18	117406.43	данные отсутствуют	данные отсутствуют
138	98152.67	117403.86	данные отсутствуют	данные отсутствуют

Государственный регистратор		ФГИС ЕГРН
полное наименование должности	подпись	инициалы, фамилия

М.П.

Выписка из Единого государственного реестра недвижимости об объекте недвижимости
Сведения о частях земельного участка

Земельный участок				
(инд. объекта недвижимости)				
Лист №	Раздела 4.2	Всего листов раздела 4.2 :	Всего разделов:	Всего листов выписки:
06.05.2022 № 99/2022/465845932				
Кадастровый номер:		78:10:0005164:2806		
Сведения о характерных точках границы части (частей) земельного участка				
Учетный номер части: 2				
Система координат: МСК-05				
Зона №				
Номер точки	Координаты, м		Описание закрепления на местности	Средняя квадратическая погрешность определения координат характерных точек границы части земельного участка, м
	X	Y		
1	2	3	4	5
1	98204.74	117429.96	данные отсутствуют	данные отсутствуют
1	98204.74	117429.96	данные отсутствуют	данные отсутствуют
2	98201.6	117436.19	данные отсутствуют	данные отсутствуют
3	98200.99	117435.91	данные отсутствуют	данные отсутствуют
4	98198.44	117441.1	данные отсутствуют	данные отсутствуют
4	98198.44	117441.1	данные отсутствуют	данные отсутствуют
4	98198.44	117441.1	данные отсутствуют	данные отсутствуют
4	98198.44	117441.1	данные отсутствуют	данные отсутствуют
5	98179.04	117431.52	данные отсутствуют	данные отсутствуют
5	98179.04	117431.52	данные отсутствуют	данные отсутствуют
5	98179.04	117431.52	данные отсутствуют	данные отсутствуют
6	98178.4	117432.83	данные отсутствуют	данные отсутствуют
6	98178.4	117432.83	данные отсутствуют	данные отсутствуют
6	98178.4	117432.83	данные отсутствуют	данные отсутствуют
7	98176.85	117432.05	данные отсутствуют	данные отсутствуют
7	98176.85	117432.05	данные отсутствуют	данные отсутствуют
Государственный регистратор			ФГИС ЕГРН	
полное наименование должности			подпись	
			инициалы, фамилия	

М.П.

Выписка из Единого государственного реестра недвижимости об объекте недвижимости
Сведения о частях земельного участка

Земельный участок			
(инв. объекта недвижимости)			
Лист №	Раздела 4.2	Всего листов раздела 4.2 : _____	Всего разделов: _____
06.05.2022 № 99/2022/465845932		Всего листов выписки: _____	
Кадастровый номер:		78:10:0005164:2806	

Номер точки	Координаты, м		Описание закрепления на местности	Средняя квадратическая погрешность определения координат характерных точек границы части земельного участка, м
	X	Y		
1	2	3	4	5
7	98176.85	117432.05	данные отсутствуют	данные отсутствуют
8	98177.49	117430.75	данные отсутствуют	данные отсутствуют
8	98177.49	117430.75	данные отсутствуют	данные отсутствуют
8	98177.49	117430.75	данные отсутствуют	данные отсутствуют
9	98153.89	117419.1	данные отсутствуют	данные отсутствуют
9	98153.89	117419.1	данные отсутствуют	данные отсутствуют
9	98153.89	117419.1	данные отсутствуют	данные отсутствуют
10	98153.27	117420.35	данные отсутствуют	данные отсутствуют
10	98153.27	117420.35	данные отсутствуют	данные отсутствуют
10	98153.27	117420.35	данные отсутствуют	данные отсутствуют
11	98151.39	117419.34	данные отсутствуют	данные отсутствуют
11	98151.39	117419.34	данные отсутствуют	данные отсутствуют
11	98151.39	117419.34	данные отсутствуют	данные отсутствуют
12	98151.97	117418.16	данные отсутствуют	данные отсутствуют
12	98151.97	117418.16	данные отсутствуют	данные отсутствуют
12	98151.97	117418.16	данные отсутствуют	данные отсутствуют
13	98130.11	117407.37	данные отсутствуют	данные отсутствуют

Государственный регистратор		ФГИС ЕГРН
полное наименование должности	подпись	инициалы, фамилия

М.П.

Выписка из Единого государственного реестра недвижимости об объекте недвижимости
Сведения о частях земельного участка

Земельный участок			
(инв. объекта недвижимости)			
Лист №	Раздела 4.2	Всего листов раздела 4.2 : _____	Всего разделов: _____
06.05.2022 № 99/2022/465845932		Всего листов выписки: _____	
Кадастровый номер:		78:10:0005164:2806	

Номер точки	Координаты, м		Описание закрепления на местности	Средняя квадратическая погрешность определения координат характерных точек границы части земельного участка, м
	X	Y		
1	2	3	4	5
13	98130.11	117407.37	данные отсутствуют	данные отсутствуют
13	98130.11	117407.37	данные отсутствуют	данные отсутствуют
14	98129.42	117408.77	данные отсутствуют	данные отсутствуют
14	98129.42	117408.77	данные отсутствуют	данные отсутствуют
14	98129.42	117408.77	данные отсутствуют	данные отсутствуют
15	98125.36	117406.68	данные отсутствуют	данные отсутствуют
15	98125.36	117406.68	данные отсутствуют	данные отсутствуют
15	98125.36	117406.68	данные отсутствуют	данные отсутствуют
16	98126.02	117405.35	данные отсутствуют	данные отсутствуют
16	98126.02	117405.35	данные отсутствуют	данные отсутствуют
16	98126.02	117405.35	данные отсутствуют	данные отсутствуют
17	98117.64	117401.21	данные отсутствуют	данные отсутствуют
17	98117.64	117401.21	данные отсутствуют	данные отсутствуют
17	98117.64	117401.21	данные отсутствуют	данные отсутствуют
18	98123.23	117389.83	данные отсутствуют	данные отсутствуют
20	98152.61	117404	данные отсутствуют	данные отсутствуют
21	98152.96	117403.23	данные отсутствуют	данные отсутствуют

Государственный регистратор		ФГИС ЕГРН
полное наименование должности	подпись	инициалы, фамилия

М.П.

Выписка из Единого государственного реестра недвижимости об объекте недвижимости
Сведения о частях земельного участка

Земельный участок			
(инв. объекта недвижимости)			
Лист №	Раздела 4.2	Всего листов раздела 4.2 : _____	Всего разделов: _____
06.05.2022 № 99/2022/465845932		Всего листов выписки: _____	
Кадастровый номер:		78:10:0005164:2806	

Номер точки	Координаты, м		Описание закрепления на местности	Средняя квадратическая погрешность определения координат характерных точек границы части земельного участка, м
	X	Y		
1	2	3	4	5
21	98152.96	117403.23	данные отсутствуют	данные отсутствуют
22	98158.37	117406.01	данные отсутствуют	данные отсутствуют
22	98158.37	117406.01	данные отсутствуют	данные отсутствуют
23	98158.05	117406.71	данные отсутствуют	данные отсутствуют
24	98118.52	117399.43	данные отсутствуют	данные отсутствуют
25	98119.22	117399.78	данные отсутствуют	данные отсутствуют
26	98122.72	117401.61	данные отсутствуют	данные отсутствуют
27	98123.59	117401.81	данные отсутствуют	данные отсутствуют
28	98123.88	117401.98	данные отсутствуют	данные отсутствуют
29	98124.31	117402.42	данные отсутствуют	данные отсутствуют
30	98126.68	117403.59	данные отсутствуют	данные отсутствуют
31	98130.34	117405.4	данные отсутствуют	данные отсутствуют
32	98130.93	117405.5	данные отсутствуют	данные отсутствуют
33	98131.21	117405.61	данные отсутствуют	данные отсутствуют
34	98131.9	117406.18	данные отсутствуют	данные отсутствуют
35	98136.14	117408.28	данные отсутствуют	данные отсутствуют
36	98139.37	117409.88	данные отсутствуют	данные отсутствуют

Государственный регистратор		ФГИС ЕГРН
полное наименование должности	подпись	инициалы, фамилия

М.П.

Выписка из Единого государственного реестра недвижимости об объекте недвижимости
Сведения о частях земельного участка

Земельный участок			
(инв. объекта недвижимости)			
Лист №	Раздела 4.2	Всего листов раздела 4.2 : _____	Всего разделов: _____
06.05.2022 № 99/2022/465845932		Всего листов выписки: _____	
Кадастровый номер:		78:10:0005164:2806	

Номер точки	Координаты, м		Описание закрепления на местности	Средняя квадратическая погрешность определения координат характерных точек границы части земельного участка, м
	X	Y		
1	2	3	4	5
37	98143.01	117411.68	данные отсутствуют	данные отсутствуют
38	98143.59	117411.77	данные отсутствуют	данные отсутствуют
39	98143.91	117411.91	данные отсутствуют	данные отсутствуют
40	98144.54	117412.44	данные отсутствуют	данные отсутствуют
41	98149.02	117414.67	данные отсутствуют	данные отсутствуют
42	98151.86	117416.08	данные отсутствуют	данные отсутствуют
43	98153.93	117417.1	данные отсутствуют	данные отсутствуют
44	98154.51	117417.19	данные отсутствуют	данные отсутствуют
45	98154.83	117417.33	данные отсутствуют	данные отсутствуют
46	98155.46	117417.86	данные отсутствуют	данные отсутствуют
47	98157.02	117418.64	данные отсутствуют	данные отсутствуют
48	98161.32	117420.77	данные отсутствуют	данные отсутствуют
49	98164.84	117422.51	данные отсутствуют	данные отсутствуют
50	98167.96	117424.06	данные отсутствуют	данные отсутствуют
51	98168.8	117424.26	данные отсутствуют	данные отсутствуют
52	98169.07	117424.42	данные отсутствуют	данные отсутствуют
53	98169.5	117424.83	данные отсутствуют	данные отсутствуют
Государственный регистратор				ФГИС ЕГРН
полное наименование должности			подпись	инициалы, фамилия

М.П.

Выписка из Единого государственного реестра недвижимости об объекте недвижимости
Сведения о частях земельного участка

Земельный участок			
(инв. объекта недвижимости)			
Лист №	Раздела 4.2	Всего листов раздела 4.2 : _____	Всего разделов: _____
06.05.2022 № 99/2022/465845932		Всего листов выписки: _____	
Кадастровый номер:		78:10:0005164:2806	

Номер точки	Координаты, м		Описание закрепления на местности	Средняя квадратическая погрешность определения координат характерных точек границы части земельного участка, м
	X	Y		
1	2	3	4	5
54	98174.35	117427.23	данные отсутствуют	данные отсутствуют
55	98177.58	117428.84	данные отсутствуют	данные отсутствуют
56	98180.93	117430.49	данные отсутствуют	данные отсутствуют
57	98181.51	117430.58	данные отсутствуют	данные отсутствуют
58	98181.83	117430.72	данные отсутствуют	данные отсутствуют
59	98182.46	117431.25	данные отсутствуют	данные отсутствуют
60	98187.01	117433.51	данные отсутствуют	данные отсутствуют
61	98189.54	117434.77	данные отсутствуют	данные отсутствуют
62	98190.54	117434.94	данные отсутствуют	данные отсутствуют
63	98190.9	117435.15	данные отсутствуют	данные отсутствуют
64	98191.39	117435.68	данные отсутствуют	данные отсутствуют
65	98196.82	117438.37	данные отсутствуют	данные отсутствуют
66	98198.42	117439.17	данные отсутствуют	данные отсутствуют
67	98198.82	117439.43	данные отсутствуют	данные отсутствуют
68	98199.11	117439.74	данные отсутствуют	данные отсутствуют
69	98118.24	117399.98	данные отсутствуют	данные отсутствуют
70	98122.24	117401.9	данные отсутствуют	данные отсутствуют
Государственный регистратор				ФГИС ЕГРН
полное наименование должности			подпись	инициалы, фамилия

М.П.

Выписка из Единого государственного реестра недвижимости об объекте недвижимости
Сведения о частях земельного участка

Земельный участок			
(инв. объекта недвижимости)			
Лист №	Раздела 4.2	Всего листов раздела 4.2 : _____	Всего разделов: _____
06.05.2022 № 99/2022/465845932			
Кадастровый номер:		78:10:0005164:2806	

Номер точки	Координаты, м		Описание закрепления на местности	Средняя квадратическая погрешность определения координат характерных точек границы части земельного участка, м
	X	Y		
1	2	3	4	5
71	98122.39	117401.98	данные отсутствуют	данные отсутствуют
72	98126.63	117404.2	данные отсутствуют	данные отсутствуют
73	98135.17	117408.11	данные отсутствуют	данные отсутствуют
74	98155.84	117418.02	данные отсутствуют	данные отсутствуют
75	98155.98	117418.09	данные отсутствуют	данные отсутствуют
76	98161.11	117420.76	данные отсутствуют	данные отсутствуют
77	98168.14	117424.31	данные отсутствуют	данные отсутствуют
78	98184.82	117432.75	данные отсутствуют	данные отсутствуют
79	98189.85	117434.86	данные отсутствуют	данные отсутствуют
80	98190.98	117434.72	данные отсутствуют	данные отсутствуют
81	98191.62	117434.76	данные отсутствуют	данные отсутствуют
82	98193.19	117435.23	данные отсутствуют	данные отсутствуют
83	98199.74	117438.45	данные отсутствуют	данные отсутствуют
84	98135.95	117396.19	данные отсутствуют	данные отсутствуют
85	98136.13	117395.83	данные отсутствуют	данные отсутствуют
86	98149.78	117402.71	данные отсутствуют	данные отсутствуют
87	98149.62	117403.03	данные отсутствуют	данные отсутствуют

Государственный регистратор		ФГИС ЕГРН
полное наименование должности	подпись	инициалы, фамилия

М.П.

Выписка из Единого государственного реестра недвижимости об объекте недвижимости
Сведения о частях земельного участка

Земельный участок			
(инд. объекта недвижимости)			
Лист №	Раздела 4.2	Всего листов раздела 4.2 : _____	Всего разделов: _____
06.05.2022 № 99/2022/465845932		Всего листов выписки: _____	
Кадастровый номер:		78:10:0005164:2806	

Номер точки	Координаты, м		Описание закрепления на местности	Средняя квадратическая погрешность определения координат характерных точек границы части земельного участка, м
	X	Y		
1	2	3	4	5
88	98152.41	117404.42	данные отсутствуют	данные отсутствуют
89	98175.22	117415.44	данные отсутствуют	данные отсутствуют
90	98175.07	117415.77	данные отсутствуют	данные отсутствуют
91	98186.9	117421.57	данные отсутствуют	данные отсутствуют
92	98187.02	117421.32	данные отсутствуют	данные отсутствуют
93	98176.61	117430.31	данные отсутствуют	данные отсутствуют
94	98173.09	117428.58	данные отсутствуют	данные отсутствуют
95	98173.53	117428.17	данные отсутствуют	данные отсутствуют
96	98174.07	117427.9	данные отсутствуют	данные отсутствуют
97	98174.67	117427.81	данные отсутствуют	данные отсутствуют
98	98175.32	117427.92	данные отсутствуют	данные отсутствуют
99	98175.81	117428.17	данные отсутствуют	данные отсутствуют
100	98176.25	117428.59	данные отсутствуют	данные отсутствуют
101	98176.55	117429.12	данные отсутствуют	данные отсутствуют
102	98176.67	117429.71	данные отсутствуют	данные отсутствуют
103	98199.1	117439.75	данные отсутствуют	данные отсутствуют
104	98196.7	117440.24	данные отсутствуют	данные отсутствуют
Государственный регистратор				ФГИС ЕГРН
полное наименование должности			подпись	инициалы, фамилия

М.П.

Выписка из Единого государственного реестра недвижимости об объекте недвижимости
Сведения о частях земельного участка

Земельный участок			
(инв. объекта недвижимости)			
Лист №	Раздела 4.2	Всего листов раздела 4.2 : _____	Всего разделов: _____
06.05.2022 № 99/2022/465845932		Всего листов выписки: _____	
Кадастровый номер:		78:10:0005164:2806	

Номер точки	Координаты, м		Описание закрепления на местности	Средняя квадратическая погрешность определения координат характерных точек границы части земельного участка, м
	X	Y		
1	2	3	4	5
105	98197.79	117439.59	данные отсутствуют	данные отсутствуют
106	98198.25	117439.54	данные отсутствуют	данные отсутствуют
107	98125.2	117404.94	данные отсутствуют	данные отсутствуют
108	98121.62	117403.18	данные отсутствуют	данные отсутствуют
109	98122	117402.72	данные отсутствуют	данные отсутствуют
110	98122.49	117402.4	данные отсутствуют	данные отсутствуют
111	98123.06	117402.23	данные отсутствуют	данные отсутствуют
112	98123.65	117402.23	данные отсутствуют	данные отсутствуют
113	98124.1	117402.36	данные отсутствуют	данные отсутствуют
114	98124.71	117402.75	данные отсутствуют	данные отсутствуют
115	98125.07	117403.22	данные отсутствуют	данные отсутствуют
116	98125.29	117403.77	данные отсутствуют	данные отсутствуют
117	98125.33	117404.36	данные отсутствуют	данные отсутствуют
118	98149.75	117417.06	данные отсутствуют	данные отсутствуют
119	98146.15	117415.29	данные отсутствуют	данные отсутствуют
120	98146.67	117414.56	данные отсутствуют	данные отсутствуют
121	98147.45	117414.13	данные отсутствуют	данные отсутствуют

Государственный регистратор		ФГИС ЕГРН
полное наименование должности	подпись	инициалы, фамилия

М.П.

Выписка из Единого государственного реестра недвижимости об объекте недвижимости
Сведения о частях земельного участка

Земельный участок			
(инд. объекта недвижимости)			
Лист №	Раздела 4.2	Всего листов раздела 4.2 : _____	Всего разделов: _____
06.05.2022 № 99/2022/465845932			
Кадастровый номер:		78:10:0005164:2806	

Номер точки	Координаты, м		Описание закрепления на местности	Средняя квадратическая погрешность определения координат характерных точек границы части земельного участка, м
	X	Y		
1	2	3	4	5
122	98148.63	117414.16	данные отсутствуют	данные отсутствуют
123	98149.16	117414.43	данные отсутствуют	данные отсутствуют
124	98149.76	117415.1	данные отсутствуют	данные отсутствуют
125	98150	117415.96	данные отсутствуют	данные отсутствуют
126	98149.84	117416.84	данные отсутствуют	данные отсутствуют
127	98198.67	117426.94	данные отсутствуют	данные отсутствуют
128	98202.31	117434.78	данные отсутствуют	данные отсутствуют
129	98200.38	117433.57	данные отсутствуют	данные отсутствуют
130	98199.63	117433	данные отсутствуют	данные отсутствуют
131	98199.01	117432.29	данные отсутствуют	данные отсутствуют
132	98198.53	117431.48	данные отсутствуют	данные отсутствуют
133	98198.22	117430.64	данные отсутствуют	данные отсутствуют
134	98198.06	117429.66	данные отсутствуют	данные отсутствуют
135	98198.09	117428.72	данные отсутствуют	данные отсутствуют
136	98198.3	117427.8	данные отсутствуют	данные отсутствуют
137	98158.18	117406.43	данные отсутствуют	данные отсутствуют
138	98152.67	117403.86	данные отсутствуют	данные отсутствуют

Государственный регистратор		ФГИС ЕГРН
полное наименование должности	подпись	инициалы, фамилия

М.П.

Выписка из Единого государственного реестра недвижимости об объекте недвижимости
Сведения о частях земельного участка

Земельный участок				
(инд. объекта недвижимости)				
Лист №	Раздела 4.2	Всего листов раздела 4.2 : _____	Всего разделов: _____	Всего листов выписки: _____
06.05.2022 № 99/2022/465845932				
Кадастровый номер:			78:10:0005164:2806	
Сведения о характерных точках границы части (частей) земельного участка				
Учетный номер части: 3				
Система координат: МСК-05				
Зона №				
Номер точки	Координаты, м		Описание закрепления на местности	Средняя квадратическая погрешность определения координат характерных точек границы части земельного участка, м
	X	Y		
1	2	3	4	5
1	98204.74	117429.96	данные отсутствуют	данные отсутствуют
1	98204.74	117429.96	данные отсутствуют	данные отсутствуют
2	98201.6	117436.19	данные отсутствуют	данные отсутствуют
3	98200.99	117435.91	данные отсутствуют	данные отсутствуют
4	98198.44	117441.1	данные отсутствуют	данные отсутствуют
4	98198.44	117441.1	данные отсутствуют	данные отсутствуют
4	98198.44	117441.1	данные отсутствуют	данные отсутствуют
4	98198.44	117441.1	данные отсутствуют	данные отсутствуют
5	98179.04	117431.52	данные отсутствуют	данные отсутствуют
5	98179.04	117431.52	данные отсутствуют	данные отсутствуют
5	98179.04	117431.52	данные отсутствуют	данные отсутствуют
6	98178.4	117432.83	данные отсутствуют	данные отсутствуют
6	98178.4	117432.83	данные отсутствуют	данные отсутствуют
6	98178.4	117432.83	данные отсутствуют	данные отсутствуют
7	98176.85	117432.05	данные отсутствуют	данные отсутствуют
7	98176.85	117432.05	данные отсутствуют	данные отсутствуют
Государственный регистратор			ФГИС ЕГРН	
полное наименование должности			подпись	
			инициалы, фамилия	

М.П.

Выписка из Единого государственного реестра недвижимости об объекте недвижимости
Сведения о частях земельного участка

Земельный участок			
(инв. объекта недвижимости)			
Лист №	Раздела 4.2	Всего листов раздела 4.2 : _____	Всего разделов: _____
06.05.2022 № 99/2022/465845932		Всего листов выписки: _____	
Кадастровый номер:		78:10:0005164:2806	

Номер точки	Координаты, м		Описание закрепления на местности	Средняя квадратическая погрешность определения координат характерных точек границы части земельного участка, м
	X	Y		
1	2	3	4	5
7	98176.85	117432.05	данные отсутствуют	данные отсутствуют
8	98177.49	117430.75	данные отсутствуют	данные отсутствуют
8	98177.49	117430.75	данные отсутствуют	данные отсутствуют
8	98177.49	117430.75	данные отсутствуют	данные отсутствуют
9	98153.89	117419.1	данные отсутствуют	данные отсутствуют
9	98153.89	117419.1	данные отсутствуют	данные отсутствуют
9	98153.89	117419.1	данные отсутствуют	данные отсутствуют
10	98153.27	117420.35	данные отсутствуют	данные отсутствуют
10	98153.27	117420.35	данные отсутствуют	данные отсутствуют
10	98153.27	117420.35	данные отсутствуют	данные отсутствуют
11	98151.39	117419.34	данные отсутствуют	данные отсутствуют
11	98151.39	117419.34	данные отсутствуют	данные отсутствуют
11	98151.39	117419.34	данные отсутствуют	данные отсутствуют
12	98151.97	117418.16	данные отсутствуют	данные отсутствуют
12	98151.97	117418.16	данные отсутствуют	данные отсутствуют
12	98151.97	117418.16	данные отсутствуют	данные отсутствуют
13	98130.11	117407.37	данные отсутствуют	данные отсутствуют

Государственный регистратор		ФГИС ЕГРН
полное наименование должности	подпись	инициалы, фамилия

М.П.

Выписка из Единого государственного реестра недвижимости об объекте недвижимости
Сведения о частях земельного участка

Земельный участок			
(инд. объекта недвижимости)			
Лист №	Раздела 4.2	Всего листов раздела 4.2 : _____	Всего разделов: _____
06.05.2022 № 99/2022/465845932		Всего листов выписки: _____	
Кадастровый номер:		78:10:0005164:2806	

Номер точки	Координаты, м		Описание закрепления на местности	Средняя квадратическая погрешность определения координат характерных точек границы части земельного участка, м
	X	Y		
1	2	3	4	5
13	98130.11	117407.37	данные отсутствуют	данные отсутствуют
13	98130.11	117407.37	данные отсутствуют	данные отсутствуют
14	98129.42	117408.77	данные отсутствуют	данные отсутствуют
14	98129.42	117408.77	данные отсутствуют	данные отсутствуют
14	98129.42	117408.77	данные отсутствуют	данные отсутствуют
15	98125.36	117406.68	данные отсутствуют	данные отсутствуют
15	98125.36	117406.68	данные отсутствуют	данные отсутствуют
15	98125.36	117406.68	данные отсутствуют	данные отсутствуют
16	98126.02	117405.35	данные отсутствуют	данные отсутствуют
16	98126.02	117405.35	данные отсутствуют	данные отсутствуют
16	98126.02	117405.35	данные отсутствуют	данные отсутствуют
17	98117.64	117401.21	данные отсутствуют	данные отсутствуют
17	98117.64	117401.21	данные отсутствуют	данные отсутствуют
17	98117.64	117401.21	данные отсутствуют	данные отсутствуют
18	98123.23	117389.83	данные отсутствуют	данные отсутствуют
20	98152.61	117404	данные отсутствуют	данные отсутствуют
21	98152.96	117403.23	данные отсутствуют	данные отсутствуют

Государственный регистратор		ФГИС ЕГРН
полное наименование должности	подпись	инициалы, фамилия

М.П.

Выписка из Единого государственного реестра недвижимости об объекте недвижимости
Сведения о частях земельного участка

Земельный участок			
(инв. объекта недвижимости)			
Лист №	Раздела 4.2	Всего листов раздела 4.2 :	Всего разделов: _____
06.05.2022	№ 99/2022/465845932		Всего листов выписки: _____
Кадастровый номер:		78:10:0005164:2806	

Номер точки	Координаты, м		Описание закрепления на местности	Средняя квадратическая погрешность определения координат характерных точек границы части земельного участка, м
	X	Y		
1	2	3	4	5
21	98152.96	117403.23	данные отсутствуют	данные отсутствуют
22	98158.37	117406.01	данные отсутствуют	данные отсутствуют
22	98158.37	117406.01	данные отсутствуют	данные отсутствуют
23	98158.05	117406.71	данные отсутствуют	данные отсутствуют
24	98118.52	117399.43	данные отсутствуют	данные отсутствуют
25	98119.22	117399.78	данные отсутствуют	данные отсутствуют
26	98122.72	117401.61	данные отсутствуют	данные отсутствуют
27	98123.59	117401.81	данные отсутствуют	данные отсутствуют
28	98123.88	117401.98	данные отсутствуют	данные отсутствуют
29	98124.31	117402.42	данные отсутствуют	данные отсутствуют
30	98126.68	117403.59	данные отсутствуют	данные отсутствуют
31	98130.34	117405.4	данные отсутствуют	данные отсутствуют
32	98130.93	117405.5	данные отсутствуют	данные отсутствуют
33	98131.21	117405.61	данные отсутствуют	данные отсутствуют
34	98131.9	117406.18	данные отсутствуют	данные отсутствуют
35	98136.14	117408.28	данные отсутствуют	данные отсутствуют
36	98139.37	117409.88	данные отсутствуют	данные отсутствуют

Государственный регистратор		ФГИС ЕГРН
полное наименование должности	подпись	инициалы, фамилия

М.П.

Выписка из Единого государственного реестра недвижимости об объекте недвижимости
Сведения о частях земельного участка

Земельный участок			
(инв. объекта недвижимости)			
Лист №	Раздела 4.2	Всего листов раздела 4.2 : _____	Всего разделов: _____
06.05.2022 № 99/2022/465845932		Всего листов выписки: _____	
Кадастровый номер:		78:10:0005164:2806	

Номер точки	Координаты, м		Описание закрепления на местности	Средняя квадратическая погрешность определения координат характерных точек границы части земельного участка, м
	X	Y		
1	2	3	4	5
37	98143.01	11741.68	данные отсутствуют	данные отсутствуют
38	98143.59	11741.77	данные отсутствуют	данные отсутствуют
39	98143.91	11741.91	данные отсутствуют	данные отсутствуют
40	98144.54	11742.44	данные отсутствуют	данные отсутствуют
41	98149.02	11744.67	данные отсутствуют	данные отсутствуют
42	98151.86	11746.08	данные отсутствуют	данные отсутствуют
43	98153.93	11747.1	данные отсутствуют	данные отсутствуют
44	98154.51	11747.19	данные отсутствуют	данные отсутствуют
45	98154.83	11747.33	данные отсутствуют	данные отсутствуют
46	98155.46	11747.86	данные отсутствуют	данные отсутствуют
47	98157.02	11748.64	данные отсутствуют	данные отсутствуют
48	98161.32	117420.77	данные отсутствуют	данные отсутствуют
49	98164.84	117422.51	данные отсутствуют	данные отсутствуют
50	98167.96	117424.06	данные отсутствуют	данные отсутствуют
51	98168.8	117424.26	данные отсутствуют	данные отсутствуют
52	98169.07	117424.42	данные отсутствуют	данные отсутствуют
53	98169.5	117424.83	данные отсутствуют	данные отсутствуют

Государственный регистратор		ФГИС ЕГРН
полное наименование должности	подпись	инициалы, фамилия

М.П.

Выписка из Единого государственного реестра недвижимости об объекте недвижимости
Сведения о частях земельного участка

Земельный участок			
(инв. объекта недвижимости)			
Лист №	Раздела 4.2	Всего листов раздела 4.2 : _____	Всего разделов: _____
06.05.2022 № 99/2022/465845932		Всего листов выписки: _____	
Кадастровый номер:		78:10:0005164:2806	

Номер точки	Координаты, м		Описание закрепления на местности	Средняя квадратическая погрешность определения координат характерных точек границы части земельного участка, м
	X	Y		
1	2	3	4	5
54	98174.35	117427.23	данные отсутствуют	данные отсутствуют
55	98177.58	117428.84	данные отсутствуют	данные отсутствуют
56	98180.93	117430.49	данные отсутствуют	данные отсутствуют
57	98181.51	117430.58	данные отсутствуют	данные отсутствуют
58	98181.83	117430.72	данные отсутствуют	данные отсутствуют
59	98182.46	117431.25	данные отсутствуют	данные отсутствуют
60	98187.01	117433.51	данные отсутствуют	данные отсутствуют
61	98189.54	117434.77	данные отсутствуют	данные отсутствуют
62	98190.54	117434.94	данные отсутствуют	данные отсутствуют
63	98190.9	117435.15	данные отсутствуют	данные отсутствуют
64	98191.39	117435.68	данные отсутствуют	данные отсутствуют
65	98196.82	117438.37	данные отсутствуют	данные отсутствуют
66	98198.42	117439.17	данные отсутствуют	данные отсутствуют
67	98198.82	117439.43	данные отсутствуют	данные отсутствуют
68	98199.11	117439.74	данные отсутствуют	данные отсутствуют
69	98118.24	117399.98	данные отсутствуют	данные отсутствуют
70	98122.24	117401.9	данные отсутствуют	данные отсутствуют

Государственный регистратор		ФГИС ЕГРН
полное наименование должности	подпись	инициалы, фамилия

М.П.

Выписка из Единого государственного реестра недвижимости об объекте недвижимости
Сведения о частях земельного участка

Земельный участок			
(инв. объекта недвижимости)			
Лист №	Раздела 4.2	Всего листов раздела 4.2 : _____	Всего разделов: _____
06.05.2022 № 99/2022/465845932		Всего листов выписки: _____	
Кадастровый номер:		78:10:0005164:2806	

Номер точки	Координаты, м		Описание закрепления на местности	Средняя квадратическая погрешность определения координат характерных точек границы части земельного участка, м
	X	Y		
1	2	3	4	5
71	98122.39	117401.98	данные отсутствуют	данные отсутствуют
72	98126.63	117404.2	данные отсутствуют	данные отсутствуют
73	98135.17	117408.11	данные отсутствуют	данные отсутствуют
74	98155.84	117418.02	данные отсутствуют	данные отсутствуют
75	98155.98	117418.09	данные отсутствуют	данные отсутствуют
76	98161.11	117420.76	данные отсутствуют	данные отсутствуют
77	98168.14	117424.31	данные отсутствуют	данные отсутствуют
78	98184.82	117432.75	данные отсутствуют	данные отсутствуют
79	98189.85	117434.86	данные отсутствуют	данные отсутствуют
80	98190.98	117434.72	данные отсутствуют	данные отсутствуют
81	98191.62	117434.76	данные отсутствуют	данные отсутствуют
82	98193.19	117435.23	данные отсутствуют	данные отсутствуют
83	98199.74	117438.45	данные отсутствуют	данные отсутствуют
84	98135.95	117396.19	данные отсутствуют	данные отсутствуют
85	98136.13	117395.83	данные отсутствуют	данные отсутствуют
86	98149.78	117402.71	данные отсутствуют	данные отсутствуют
87	98149.62	117403.03	данные отсутствуют	данные отсутствуют

Государственный регистратор		ФГИС ЕГРН
полное наименование должности	подпись	инициалы, фамилия

М.П.

Выписка из Единого государственного реестра недвижимости об объекте недвижимости
Сведения о частях земельного участка

Земельный участок			
(инв. объекта недвижимости)			
Лист №	Раздела 4.2	Всего листов раздела 4.2 : _____	Всего разделов: _____
06.05.2022 № 99/2022/465845932		Всего листов выписки: _____	
Кадастровый номер:		78:10:0005164:2806	

Номер точки	Координаты, м		Описание закрепления на местности	Средняя квадратическая погрешность определения координат характерных точек границы части земельного участка, м
	X	Y		
1	2	3	4	5
88	98152.41	117404.42	данные отсутствуют	данные отсутствуют
89	98175.22	117415.44	данные отсутствуют	данные отсутствуют
90	98175.07	117415.77	данные отсутствуют	данные отсутствуют
91	98186.9	117421.57	данные отсутствуют	данные отсутствуют
92	98187.02	117421.32	данные отсутствуют	данные отсутствуют
93	98176.61	117430.31	данные отсутствуют	данные отсутствуют
94	98173.09	117428.58	данные отсутствуют	данные отсутствуют
95	98173.53	117428.17	данные отсутствуют	данные отсутствуют
96	98174.07	117427.9	данные отсутствуют	данные отсутствуют
97	98174.67	117427.81	данные отсутствуют	данные отсутствуют
98	98175.32	117427.92	данные отсутствуют	данные отсутствуют
99	98175.81	117428.17	данные отсутствуют	данные отсутствуют
100	98176.25	117428.59	данные отсутствуют	данные отсутствуют
101	98176.55	117429.12	данные отсутствуют	данные отсутствуют
102	98176.67	117429.71	данные отсутствуют	данные отсутствуют
103	98199.1	117439.75	данные отсутствуют	данные отсутствуют
104	98196.7	117440.24	данные отсутствуют	данные отсутствуют

Государственный регистратор		ФГИС ЕГРН
полное наименование должности	подпись	инициалы, фамилия

М.П.

Выписка из Единого государственного реестра недвижимости об объекте недвижимости
Сведения о частях земельного участка

Земельный участок			
(инв. объекта недвижимости)			
Лист №	Раздела 4.2	Всего листов раздела 4.2 : _____	Всего разделов: _____
06.05.2022 № 99/2022/465845932		Всего листов выписки: _____	
Кадастровый номер:		78:10:0005164:2806	

Номер точки	Координаты, м		Описание закрепления на местности	Средняя квадратическая погрешность определения координат характерных точек границы части земельного участка, м
	X	Y		
1	2	3	4	5
105	98197.79	117439.59	данные отсутствуют	данные отсутствуют
106	98198.25	117439.54	данные отсутствуют	данные отсутствуют
107	98125.2	117404.94	данные отсутствуют	данные отсутствуют
108	98121.62	117403.18	данные отсутствуют	данные отсутствуют
109	98122	117402.72	данные отсутствуют	данные отсутствуют
110	98122.49	117402.4	данные отсутствуют	данные отсутствуют
111	98123.06	117402.23	данные отсутствуют	данные отсутствуют
112	98123.65	117402.23	данные отсутствуют	данные отсутствуют
113	98124.1	117402.36	данные отсутствуют	данные отсутствуют
114	98124.71	117402.75	данные отсутствуют	данные отсутствуют
115	98125.07	117403.22	данные отсутствуют	данные отсутствуют
116	98125.29	117403.77	данные отсутствуют	данные отсутствуют
117	98125.33	117404.36	данные отсутствуют	данные отсутствуют
118	98149.75	117417.06	данные отсутствуют	данные отсутствуют
119	98146.15	117415.29	данные отсутствуют	данные отсутствуют
120	98146.67	117414.56	данные отсутствуют	данные отсутствуют
121	98147.45	117414.13	данные отсутствуют	данные отсутствуют

Государственный регистратор		ФГИС ЕГРН
полное наименование должности	подпись	инициалы, фамилия

М.П.

Выписка из Единого государственного реестра недвижимости об объекте недвижимости
Сведения о частях земельного участка

Земельный участок			
(инд. объекта недвижимости)			
Лист №	Раздела 4.2	Всего листов раздела 4.2 : _____	Всего разделов: _____
06.05.2022 № 99/2022/465845932		Всего листов выписки: _____	
Кадастровый номер:		78:10:0005164:2806	

Номер точки	Координаты, м		Описание закрепления на местности	Средняя квадратическая погрешность определения координат характерных точек границы части земельного участка, м
	X	Y		
1	2	3	4	5
122	98148.63	117414.16	данные отсутствуют	данные отсутствуют
123	98149.16	117414.43	данные отсутствуют	данные отсутствуют
124	98149.76	117415.1	данные отсутствуют	данные отсутствуют
125	98150	117415.96	данные отсутствуют	данные отсутствуют
126	98149.84	117416.84	данные отсутствуют	данные отсутствуют
127	98198.67	117426.94	данные отсутствуют	данные отсутствуют
128	98202.31	117434.78	данные отсутствуют	данные отсутствуют
129	98200.38	117433.57	данные отсутствуют	данные отсутствуют
130	98199.63	117433	данные отсутствуют	данные отсутствуют
131	98199.01	117432.29	данные отсутствуют	данные отсутствуют
132	98198.53	117431.48	данные отсутствуют	данные отсутствуют
133	98198.22	117430.64	данные отсутствуют	данные отсутствуют
134	98198.06	117429.66	данные отсутствуют	данные отсутствуют
135	98198.09	117428.72	данные отсутствуют	данные отсутствуют
136	98198.3	117427.8	данные отсутствуют	данные отсутствуют
137	98158.18	117406.43	данные отсутствуют	данные отсутствуют
138	98152.67	117403.86	данные отсутствуют	данные отсутствуют

Государственный регистратор		ФГИС ЕГРН
полное наименование должности	подпись	инициалы, фамилия

М.П.

Выписка из Единого государственного реестра недвижимости об объекте недвижимости
Сведения о частях земельного участка

Земельный участок				
<small>(инд. объекта недвижимости)</small>				
Лист №	Раздела 4.2	Всего листов раздела 4.2 : _____	Всего разделов: _____	Всего листов выписки: _____
06.05.2022 № 99/2022/465845932				
Кадастровый номер:			78:10:0005164:2806	
Сведения о характерных точках границы части (частей) земельного участка				
Учетный номер части: 4				
Система координат: МСК-05				
Зона №				
Номер точки	Координаты, м		Описание закрепления на местности	Средняя квадратическая погрешность определения координат характерных точек границы части земельного участка, м
	X	Y		
1	2	3	4	5
1	98204.74	117429.96	данные отсутствуют	данные отсутствуют
1	98204.74	117429.96	данные отсутствуют	данные отсутствуют
2	98201.6	117436.19	данные отсутствуют	данные отсутствуют
3	98200.99	117435.91	данные отсутствуют	данные отсутствуют
4	98198.44	117441.1	данные отсутствуют	данные отсутствуют
4	98198.44	117441.1	данные отсутствуют	данные отсутствуют
4	98198.44	117441.1	данные отсутствуют	данные отсутствуют
4	98198.44	117441.1	данные отсутствуют	данные отсутствуют
5	98179.04	117431.52	данные отсутствуют	данные отсутствуют
5	98179.04	117431.52	данные отсутствуют	данные отсутствуют
5	98179.04	117431.52	данные отсутствуют	данные отсутствуют
6	98178.4	117432.83	данные отсутствуют	данные отсутствуют
6	98178.4	117432.83	данные отсутствуют	данные отсутствуют
6	98178.4	117432.83	данные отсутствуют	данные отсутствуют
7	98176.85	117432.05	данные отсутствуют	данные отсутствуют
7	98176.85	117432.05	данные отсутствуют	данные отсутствуют
Государственный регистратор			ФГИС ЕГРН	
полное наименование должности			подпись	
			инициалы, фамилия	

М.П.

Выписка из Единого государственного реестра недвижимости об объекте недвижимости
Сведения о частях земельного участка

Земельный участок			
(инд. объекта недвижимости)			
Лист №	Раздела 4.2	Всего листов раздела 4.2 : _____	Всего разделов: _____
06.05.2022 № 99/2022/465845932		Всего листов выписки: _____	
Кадастровый номер:		78:10:0005164:2806	

Номер точки	Координаты, м		Описание закрепления на местности	Средняя квадратическая погрешность определения координат характерных точек границы части земельного участка, м
	X	Y		
1	2	3	4	5
7	98176.85	117432.05	данные отсутствуют	данные отсутствуют
8	98177.49	117430.75	данные отсутствуют	данные отсутствуют
8	98177.49	117430.75	данные отсутствуют	данные отсутствуют
8	98177.49	117430.75	данные отсутствуют	данные отсутствуют
9	98153.89	117419.1	данные отсутствуют	данные отсутствуют
9	98153.89	117419.1	данные отсутствуют	данные отсутствуют
9	98153.89	117419.1	данные отсутствуют	данные отсутствуют
10	98153.27	117420.35	данные отсутствуют	данные отсутствуют
10	98153.27	117420.35	данные отсутствуют	данные отсутствуют
10	98153.27	117420.35	данные отсутствуют	данные отсутствуют
11	98151.39	117419.34	данные отсутствуют	данные отсутствуют
11	98151.39	117419.34	данные отсутствуют	данные отсутствуют
11	98151.39	117419.34	данные отсутствуют	данные отсутствуют
12	98151.97	117418.16	данные отсутствуют	данные отсутствуют
12	98151.97	117418.16	данные отсутствуют	данные отсутствуют
12	98151.97	117418.16	данные отсутствуют	данные отсутствуют
13	98130.11	117407.37	данные отсутствуют	данные отсутствуют

Государственный регистратор		ФГИС ЕГРН
полное наименование должности	подпись	инициалы, фамилия

М.П.

Выписка из Единого государственного реестра недвижимости об объекте недвижимости
Сведения о частях земельного участка

Земельный участок			
(инд. объекта недвижимости)			
Лист №	Раздела 4.2	Всего листов раздела 4.2 : _____	Всего разделов: _____
06.05.2022 № 99/2022/465845932		Всего листов выписки: _____	
Кадастровый номер:		78:10:0005164:2806	

Номер точки	Координаты, м		Описание закрепления на местности	Средняя квадратическая погрешность определения координат характерных точек границы части земельного участка, м
	X	Y		
1	2	3	4	5
13	98130.11	117407.37	данные отсутствуют	данные отсутствуют
13	98130.11	117407.37	данные отсутствуют	данные отсутствуют
14	98129.42	117408.77	данные отсутствуют	данные отсутствуют
14	98129.42	117408.77	данные отсутствуют	данные отсутствуют
14	98129.42	117408.77	данные отсутствуют	данные отсутствуют
15	98125.36	117406.68	данные отсутствуют	данные отсутствуют
15	98125.36	117406.68	данные отсутствуют	данные отсутствуют
15	98125.36	117406.68	данные отсутствуют	данные отсутствуют
16	98126.02	117405.35	данные отсутствуют	данные отсутствуют
16	98126.02	117405.35	данные отсутствуют	данные отсутствуют
16	98126.02	117405.35	данные отсутствуют	данные отсутствуют
17	98117.64	117401.21	данные отсутствуют	данные отсутствуют
17	98117.64	117401.21	данные отсутствуют	данные отсутствуют
17	98117.64	117401.21	данные отсутствуют	данные отсутствуют
18	98123.23	117389.83	данные отсутствуют	данные отсутствуют
20	98152.61	117404	данные отсутствуют	данные отсутствуют
21	98152.96	117403.23	данные отсутствуют	данные отсутствуют

Государственный регистратор		ФГИС ЕГРН
полное наименование должности	подпись	инициалы, фамилия

М.П.

Выписка из Единого государственного реестра недвижимости об объекте недвижимости
Сведения о частях земельного участка

Земельный участок			
(инд. объекта недвижимости)			
Лист №	Раздела 4.2	Всего листов раздела 4.2 :	Всего разделов:
06.05.2022	№ 99/2022/465845932		
Кадастровый номер:		78:10:0005164:2806	

Номер точки	Координаты, м		Описание закрепления на местности	Средняя квадратическая погрешность определения координат характерных точек границы части земельного участка, м
	X	Y		
1	2	3	4	5
21	98152.96	117403.23	данные отсутствуют	данные отсутствуют
22	98158.37	117406.01	данные отсутствуют	данные отсутствуют
22	98158.37	117406.01	данные отсутствуют	данные отсутствуют
23	98158.05	117406.71	данные отсутствуют	данные отсутствуют
24	98118.52	117399.43	данные отсутствуют	данные отсутствуют
25	98119.22	117399.78	данные отсутствуют	данные отсутствуют
26	98122.72	117401.61	данные отсутствуют	данные отсутствуют
27	98123.59	117401.81	данные отсутствуют	данные отсутствуют
28	98123.88	117401.98	данные отсутствуют	данные отсутствуют
29	98124.31	117402.42	данные отсутствуют	данные отсутствуют
30	98126.68	117403.59	данные отсутствуют	данные отсутствуют
31	98130.34	117405.4	данные отсутствуют	данные отсутствуют
32	98130.93	117405.5	данные отсутствуют	данные отсутствуют
33	98131.21	117405.61	данные отсутствуют	данные отсутствуют
34	98131.9	117406.18	данные отсутствуют	данные отсутствуют
35	98136.14	117408.28	данные отсутствуют	данные отсутствуют
36	98139.37	117409.88	данные отсутствуют	данные отсутствуют

Государственный регистратор		ФГИС ЕГРН
полное наименование должности	подпись	инициалы, фамилия

М.П.

Выписка из Единого государственного реестра недвижимости об объекте недвижимости

Сведения о частях земельного участка

Земельный участок			
(инд. объекта недвижимости)			
Лист №	Раздела 4.2	Всего листов раздела 4.2 : _____	Всего разделов: _____
06.05.2022 № 99/2022/465845932		Всего листов выписки: _____	
Кадастровый номер:		78:10:0005164:2806	

Номер точки	Координаты, м		Описание закрепления на местности	Средняя квадратическая погрешность определения координат характерных точек границы части земельного участка, м
	X	Y		
1	2	3	4	5
37	98143.01	117411.68	данные отсутствуют	данные отсутствуют
38	98143.59	117411.77	данные отсутствуют	данные отсутствуют
39	98143.91	117411.91	данные отсутствуют	данные отсутствуют
40	98144.54	117412.44	данные отсутствуют	данные отсутствуют
41	98149.02	117414.67	данные отсутствуют	данные отсутствуют
42	98151.86	117416.08	данные отсутствуют	данные отсутствуют
43	98153.93	117417.1	данные отсутствуют	данные отсутствуют
44	98154.51	117417.19	данные отсутствуют	данные отсутствуют
45	98154.83	117417.33	данные отсутствуют	данные отсутствуют
46	98155.46	117417.86	данные отсутствуют	данные отсутствуют
47	98157.02	117418.64	данные отсутствуют	данные отсутствуют
48	98161.32	117420.77	данные отсутствуют	данные отсутствуют
49	98164.84	117422.51	данные отсутствуют	данные отсутствуют
50	98167.96	117424.06	данные отсутствуют	данные отсутствуют
51	98168.8	117424.26	данные отсутствуют	данные отсутствуют
52	98169.07	117424.42	данные отсутствуют	данные отсутствуют
53	98169.5	117424.83	данные отсутствуют	данные отсутствуют
Государственный регистратор				ФГИС ЕГРН
полное наименование должности			подпись	инициалы, фамилия

М.П.

Выписка из Единого государственного реестра недвижимости об объекте недвижимости
Сведения о частях земельного участка

Земельный участок			
(инд. объекта недвижимости)			
Лист №	Раздела 4.2	Всего листов раздела 4.2 : _____	Всего разделов: _____
06.05.2022 № 99/2022/465845932			
Кадастровый номер:		78:10:0005164:2806	

Номер точки	Координаты, м		Описание закрепления на местности	Средняя квадратическая погрешность определения координат характерных точек границы части земельного участка, м
	X	Y		
1	2	3	4	5
54	98174.35	117427.23	данные отсутствуют	данные отсутствуют
55	98177.58	117428.84	данные отсутствуют	данные отсутствуют
56	98180.93	117430.49	данные отсутствуют	данные отсутствуют
57	98181.51	117430.58	данные отсутствуют	данные отсутствуют
58	98181.83	117430.72	данные отсутствуют	данные отсутствуют
59	98182.46	117431.25	данные отсутствуют	данные отсутствуют
60	98187.01	117433.51	данные отсутствуют	данные отсутствуют
61	98189.54	117434.77	данные отсутствуют	данные отсутствуют
62	98190.54	117434.94	данные отсутствуют	данные отсутствуют
63	98190.9	117435.15	данные отсутствуют	данные отсутствуют
64	98191.39	117435.68	данные отсутствуют	данные отсутствуют
65	98196.82	117438.37	данные отсутствуют	данные отсутствуют
66	98198.42	117439.17	данные отсутствуют	данные отсутствуют
67	98198.82	117439.43	данные отсутствуют	данные отсутствуют
68	98199.11	117439.74	данные отсутствуют	данные отсутствуют
69	98118.24	117399.98	данные отсутствуют	данные отсутствуют
70	98122.24	117401.9	данные отсутствуют	данные отсутствуют

Государственный регистратор		ФГИС ЕГРН
полное наименование должности	подпись	инициалы, фамилия

М.П.

Выписка из Единого государственного реестра недвижимости об объекте недвижимости
Сведения о частях земельного участка

Земельный участок			
(инв. объекта недвижимости)			
Лист №	Раздела 4.2	Всего листов раздела 4.2 : _____	Всего разделов: _____
06.05.2022 № 99/2022/465845932		Всего листов выписки: _____	
Кадастровый номер:		78:10:0005164:2806	

Номер точки	Координаты, м		Описание закрепления на местности	Средняя квадратическая погрешность определения координат характерных точек границы части земельного участка, м
	X	Y		
1	2	3	4	5
71	98122.39	117401.98	данные отсутствуют	данные отсутствуют
72	98126.63	117404.2	данные отсутствуют	данные отсутствуют
73	98135.17	117408.11	данные отсутствуют	данные отсутствуют
74	98155.84	117418.02	данные отсутствуют	данные отсутствуют
75	98155.98	117418.09	данные отсутствуют	данные отсутствуют
76	98161.11	117420.76	данные отсутствуют	данные отсутствуют
77	98168.14	117424.31	данные отсутствуют	данные отсутствуют
78	98184.82	117432.75	данные отсутствуют	данные отсутствуют
79	98189.85	117434.86	данные отсутствуют	данные отсутствуют
80	98190.98	117434.72	данные отсутствуют	данные отсутствуют
81	98191.62	117434.76	данные отсутствуют	данные отсутствуют
82	98193.19	117435.23	данные отсутствуют	данные отсутствуют
83	98199.74	117438.45	данные отсутствуют	данные отсутствуют
84	98135.95	117396.19	данные отсутствуют	данные отсутствуют
85	98136.13	117395.83	данные отсутствуют	данные отсутствуют
86	98149.78	117402.71	данные отсутствуют	данные отсутствуют
87	98149.62	117403.03	данные отсутствуют	данные отсутствуют

Государственный регистратор		ФГИС ЕГРН
полное наименование должности	подпись	инициалы, фамилия

М.П.

Выписка из Единого государственного реестра недвижимости об объекте недвижимости
Сведения о частях земельного участка

Земельный участок			
(инд. объекта недвижимости)			
Лист №	Раздела 4.2	Всего листов раздела 4.2 : _____	Всего разделов: _____
06.05.2022 № 99/2022/465845932		Всего листов выписки: _____	
Кадастровый номер:		78:10:0005164:2806	

Номер точки	Координаты, м		Описание закрепления на местности	Средняя квадратическая погрешность определения координат характерных точек границы части земельного участка, м
	X	Y		
1	2	3	4	5
88	98152.41	117404.42	данные отсутствуют	данные отсутствуют
89	98175.22	117415.44	данные отсутствуют	данные отсутствуют
90	98175.07	117415.77	данные отсутствуют	данные отсутствуют
91	98186.9	117421.57	данные отсутствуют	данные отсутствуют
92	98187.02	117421.32	данные отсутствуют	данные отсутствуют
93	98176.61	117430.31	данные отсутствуют	данные отсутствуют
94	98173.09	117428.58	данные отсутствуют	данные отсутствуют
95	98173.53	117428.17	данные отсутствуют	данные отсутствуют
96	98174.07	117427.9	данные отсутствуют	данные отсутствуют
97	98174.67	117427.81	данные отсутствуют	данные отсутствуют
98	98175.32	117427.92	данные отсутствуют	данные отсутствуют
99	98175.81	117428.17	данные отсутствуют	данные отсутствуют
100	98176.25	117428.59	данные отсутствуют	данные отсутствуют
101	98176.55	117429.12	данные отсутствуют	данные отсутствуют
102	98176.67	117429.71	данные отсутствуют	данные отсутствуют
103	98199.1	117439.75	данные отсутствуют	данные отсутствуют
104	98196.7	117440.24	данные отсутствуют	данные отсутствуют

Государственный регистратор		ФГИС ЕГРН
полное наименование должности	подпись	инициалы, фамилия

М.П.

Выписка из Единого государственного реестра недвижимости об объекте недвижимости
Сведения о частях земельного участка

Земельный участок			
(инв. объекта недвижимости)			
Лист №	Раздела 4.2	Всего листов раздела 4.2 : _____	Всего разделов: _____
06.05.2022 № 99/2022/465845932		Всего листов выписки: _____	
Кадастровый номер:		78:10:0005164:2806	

Номер точки	Координаты, м		Описание закрепления на местности	Средняя квадратическая погрешность определения координат характерных точек границы части земельного участка, м
	X	Y		
1	2	3	4	5
105	98197.79	117439.59	данные отсутствуют	данные отсутствуют
106	98198.25	117439.54	данные отсутствуют	данные отсутствуют
107	98125.2	117404.94	данные отсутствуют	данные отсутствуют
108	98121.62	117403.18	данные отсутствуют	данные отсутствуют
109	98122	117402.72	данные отсутствуют	данные отсутствуют
110	98122.49	117402.4	данные отсутствуют	данные отсутствуют
111	98123.06	117402.23	данные отсутствуют	данные отсутствуют
112	98123.65	117402.23	данные отсутствуют	данные отсутствуют
113	98124.1	117402.36	данные отсутствуют	данные отсутствуют
114	98124.71	117402.75	данные отсутствуют	данные отсутствуют
115	98125.07	117403.22	данные отсутствуют	данные отсутствуют
116	98125.29	117403.77	данные отсутствуют	данные отсутствуют
117	98125.33	117404.36	данные отсутствуют	данные отсутствуют
118	98149.75	117417.06	данные отсутствуют	данные отсутствуют
119	98146.15	117415.29	данные отсутствуют	данные отсутствуют
120	98146.67	117414.56	данные отсутствуют	данные отсутствуют
121	98147.45	117414.13	данные отсутствуют	данные отсутствуют

Государственный регистратор		ФГИС ЕГРН
полное наименование должности	подпись	инициалы, фамилия

М.П.

Выписка из Единого государственного реестра недвижимости об объекте недвижимости
Сведения о частях земельного участка

Земельный участок			
(инд. объекта недвижимости)			
Лист №	Раздела 4.2	Всего листов раздела 4.2 : _____	Всего разделов: _____
06.05.2022 № 99/2022/465845932			
Кадастровый номер:		78:10:0005164:2806	

Номер точки	Координаты, м		Описание закрепления на местности	Средняя квадратическая погрешность определения координат характерных точек границы части земельного участка, м
	X	Y		
1	2	3	4	5
122	98148.63	117414.16	данные отсутствуют	данные отсутствуют
123	98149.16	117414.43	данные отсутствуют	данные отсутствуют
124	98149.76	117415.1	данные отсутствуют	данные отсутствуют
125	98150	117415.96	данные отсутствуют	данные отсутствуют
126	98149.84	117416.84	данные отсутствуют	данные отсутствуют
127	98198.67	117426.94	данные отсутствуют	данные отсутствуют
128	98202.31	117434.78	данные отсутствуют	данные отсутствуют
129	98200.38	117433.57	данные отсутствуют	данные отсутствуют
130	98199.63	117433	данные отсутствуют	данные отсутствуют
131	98199.01	117432.29	данные отсутствуют	данные отсутствуют
132	98198.53	117431.48	данные отсутствуют	данные отсутствуют
133	98198.22	117430.64	данные отсутствуют	данные отсутствуют
134	98198.06	117429.66	данные отсутствуют	данные отсутствуют
135	98198.09	117428.72	данные отсутствуют	данные отсутствуют
136	98198.3	117427.8	данные отсутствуют	данные отсутствуют
137	98158.18	117406.43	данные отсутствуют	данные отсутствуют
138	98152.67	117403.86	данные отсутствуют	данные отсутствуют

Государственный регистратор		ФГИС ЕГРН
полное наименование должности	подпись	инициалы, фамилия

М.П.

Выписка из Единого государственного реестра недвижимости об объекте недвижимости
Сведения о частях земельного участка

Земельный участок				
<small>(инд. объекта недвижимости)</small>				
Лист №	Раздела 4.2	Всего листов раздела 4.2 : _____	Всего разделов: _____	Всего листов выписки: _____
06.05.2022 № 99/2022/465845932				
Кадастровый номер:			78:10:0005164:2806	
Сведения о характерных точках границы части (частей) земельного участка				
Учетный номер части: 5				
Система координат: МСК-05				
Зона №				
Номер точки	Координаты, м		Описание закрепления на местности	Средняя квадратическая погрешность определения координат характерных точек границы части земельного участка, м
	X	Y		
1	2	3	4	5
1	98204.74	117429.96	данные отсутствуют	данные отсутствуют
1	98204.74	117429.96	данные отсутствуют	данные отсутствуют
2	98201.6	117436.19	данные отсутствуют	данные отсутствуют
3	98200.99	117435.91	данные отсутствуют	данные отсутствуют
4	98198.44	117441.1	данные отсутствуют	данные отсутствуют
4	98198.44	117441.1	данные отсутствуют	данные отсутствуют
4	98198.44	117441.1	данные отсутствуют	данные отсутствуют
4	98198.44	117441.1	данные отсутствуют	данные отсутствуют
5	98179.04	117431.52	данные отсутствуют	данные отсутствуют
5	98179.04	117431.52	данные отсутствуют	данные отсутствуют
5	98179.04	117431.52	данные отсутствуют	данные отсутствуют
6	98178.4	117432.83	данные отсутствуют	данные отсутствуют
6	98178.4	117432.83	данные отсутствуют	данные отсутствуют
6	98178.4	117432.83	данные отсутствуют	данные отсутствуют
7	98176.85	117432.05	данные отсутствуют	данные отсутствуют
7	98176.85	117432.05	данные отсутствуют	данные отсутствуют
Государственный регистратор			ФГИС ЕГРН	
полное наименование должности			подпись	
			инициалы, фамилия	

М.П.

Выписка из Единого государственного реестра недвижимости об объекте недвижимости
Сведения о частях земельного участка

Земельный участок			
(инд. объекта недвижимости)			
Лист №	Раздела 4.2	Всего листов раздела 4.2 : _____	Всего разделов: _____
06.05.2022 № 99/2022/465845932		Всего листов выписки: _____	
Кадастровый номер:		78:10:0005164:2806	

Номер точки	Координаты, м		Описание закрепления на местности	Средняя квадратическая погрешность определения координат характерных точек границы части земельного участка, м
	X	Y		
1	2	3	4	5
7	98176.85	117432.05	данные отсутствуют	данные отсутствуют
8	98177.49	117430.75	данные отсутствуют	данные отсутствуют
8	98177.49	117430.75	данные отсутствуют	данные отсутствуют
8	98177.49	117430.75	данные отсутствуют	данные отсутствуют
9	98153.89	117419.1	данные отсутствуют	данные отсутствуют
9	98153.89	117419.1	данные отсутствуют	данные отсутствуют
9	98153.89	117419.1	данные отсутствуют	данные отсутствуют
10	98153.27	117420.35	данные отсутствуют	данные отсутствуют
10	98153.27	117420.35	данные отсутствуют	данные отсутствуют
10	98153.27	117420.35	данные отсутствуют	данные отсутствуют
11	98151.39	117419.34	данные отсутствуют	данные отсутствуют
11	98151.39	117419.34	данные отсутствуют	данные отсутствуют
11	98151.39	117419.34	данные отсутствуют	данные отсутствуют
12	98151.97	117418.16	данные отсутствуют	данные отсутствуют
12	98151.97	117418.16	данные отсутствуют	данные отсутствуют
12	98151.97	117418.16	данные отсутствуют	данные отсутствуют
13	98130.11	117407.37	данные отсутствуют	данные отсутствуют

Государственный регистратор		ФГИС ЕГРН
полное наименование должности	подпись	инициалы, фамилия

М.П.

Выписка из Единого государственного реестра недвижимости об объекте недвижимости
Сведения о частях земельного участка

Земельный участок			
(инв. объекта недвижимости)			
Лист №	Раздела 4.2	Всего листов раздела 4.2 : _____	Всего разделов: _____
06.05.2022 № 99/2022/465845932		Всего листов выписки: _____	
Кадастровый номер:		78:10:0005164:2806	

Номер точки	Координаты, м		Описание закрепления на местности	Средняя квадратическая погрешность определения координат характерных точек границы части земельного участка, м
	X	Y		
1	2	3	4	5
13	98130.11	117407.37	данные отсутствуют	данные отсутствуют
13	98130.11	117407.37	данные отсутствуют	данные отсутствуют
14	98129.42	117408.77	данные отсутствуют	данные отсутствуют
14	98129.42	117408.77	данные отсутствуют	данные отсутствуют
14	98129.42	117408.77	данные отсутствуют	данные отсутствуют
15	98125.36	117406.68	данные отсутствуют	данные отсутствуют
15	98125.36	117406.68	данные отсутствуют	данные отсутствуют
15	98125.36	117406.68	данные отсутствуют	данные отсутствуют
16	98126.02	117405.35	данные отсутствуют	данные отсутствуют
16	98126.02	117405.35	данные отсутствуют	данные отсутствуют
16	98126.02	117405.35	данные отсутствуют	данные отсутствуют
17	98117.64	117401.21	данные отсутствуют	данные отсутствуют
17	98117.64	117401.21	данные отсутствуют	данные отсутствуют
17	98117.64	117401.21	данные отсутствуют	данные отсутствуют
18	98123.23	117389.83	данные отсутствуют	данные отсутствуют
20	98152.61	117404	данные отсутствуют	данные отсутствуют
21	98152.96	117403.23	данные отсутствуют	данные отсутствуют

Государственный регистратор		ФГИС ЕГРН
полное наименование должности	подпись	инициалы, фамилия

М.П.

Выписка из Единого государственного реестра недвижимости об объекте недвижимости
Сведения о частях земельного участка

Земельный участок			
(инд. объекта недвижимости)			
Лист №	Раздела 4.2	Всего листов раздела 4.2 : _____	Всего разделов: _____
06.05.2022 № 99/2022/465845932		Всего листов выписки: _____	
Кадастровый номер:		78:10:0005164:2806	

Номер точки	Координаты, м		Описание закрепления на местности	Средняя квадратическая погрешность определения координат характерных точек границы части земельного участка, м
	X	Y		
1	2	3	4	5
21	98152.96	117403.23	данные отсутствуют	данные отсутствуют
22	98158.37	117406.01	данные отсутствуют	данные отсутствуют
22	98158.37	117406.01	данные отсутствуют	данные отсутствуют
23	98158.05	117406.71	данные отсутствуют	данные отсутствуют
24	98118.52	117399.43	данные отсутствуют	данные отсутствуют
25	98119.22	117399.78	данные отсутствуют	данные отсутствуют
26	98122.72	117401.61	данные отсутствуют	данные отсутствуют
27	98123.59	117401.81	данные отсутствуют	данные отсутствуют
28	98123.88	117401.98	данные отсутствуют	данные отсутствуют
29	98124.31	117402.42	данные отсутствуют	данные отсутствуют
30	98126.68	117403.59	данные отсутствуют	данные отсутствуют
31	98130.34	117405.4	данные отсутствуют	данные отсутствуют
32	98130.93	117405.5	данные отсутствуют	данные отсутствуют
33	98131.21	117405.61	данные отсутствуют	данные отсутствуют
34	98131.9	117406.18	данные отсутствуют	данные отсутствуют
35	98136.14	117408.28	данные отсутствуют	данные отсутствуют
36	98139.37	117409.88	данные отсутствуют	данные отсутствуют
Государственный регистратор				ФГИС ЕГРН
полное наименование должности			подпись	инициалы, фамилия

М.П.

Выписка из Единого государственного реестра недвижимости об объекте недвижимости
Сведения о частях земельного участка

Земельный участок			
(инв. объекта недвижимости)			
Лист №	Раздела 4.2	Всего листов раздела 4.2 : _____	Всего разделов: _____
06.05.2022 № 99/2022/465845932		Всего листов выписки: _____	
Кадастровый номер:		78:10:0005164:2806	

Номер точки	Координаты, м		Описание закрепления на местности	Средняя квадратическая погрешность определения координат характерных точек границы части земельного участка, м
	X	Y		
1	2	3	4	5
37	98143.01	117411.68	данные отсутствуют	данные отсутствуют
38	98143.59	117411.77	данные отсутствуют	данные отсутствуют
39	98143.91	117411.91	данные отсутствуют	данные отсутствуют
40	98144.54	117412.44	данные отсутствуют	данные отсутствуют
41	98149.02	117414.67	данные отсутствуют	данные отсутствуют
42	98151.86	117416.08	данные отсутствуют	данные отсутствуют
43	98153.93	117417.1	данные отсутствуют	данные отсутствуют
44	98154.51	117417.19	данные отсутствуют	данные отсутствуют
45	98154.83	117417.33	данные отсутствуют	данные отсутствуют
46	98155.46	117417.86	данные отсутствуют	данные отсутствуют
47	98157.02	117418.64	данные отсутствуют	данные отсутствуют
48	98161.32	117420.77	данные отсутствуют	данные отсутствуют
49	98164.84	117422.51	данные отсутствуют	данные отсутствуют
50	98167.96	117424.06	данные отсутствуют	данные отсутствуют
51	98168.8	117424.26	данные отсутствуют	данные отсутствуют
52	98169.07	117424.42	данные отсутствуют	данные отсутствуют
53	98169.5	117424.83	данные отсутствуют	данные отсутствуют
Государственный регистратор				ФГИС ЕГРН
полное наименование должности			подпись	инициалы, фамилия

М.П.

Выписка из Единого государственного реестра недвижимости об объекте недвижимости
Сведения о частях земельного участка

Земельный участок			
(инв. объекта недвижимости)			
Лист №	Раздела 4.2	Всего листов раздела 4.2 : _____	Всего разделов: _____
06.05.2022 № 99/2022/465845932			
Кадастровый номер:		78:10:0005164:2806	

Номер точки	Координаты, м		Описание закрепления на местности	Средняя квадратическая погрешность определения координат характерных точек границы части земельного участка, м
	X	Y		
1	2	3	4	5
54	98174.35	117427.23	данные отсутствуют	данные отсутствуют
55	98177.58	117428.84	данные отсутствуют	данные отсутствуют
56	98180.93	117430.49	данные отсутствуют	данные отсутствуют
57	98181.51	117430.58	данные отсутствуют	данные отсутствуют
58	98181.83	117430.72	данные отсутствуют	данные отсутствуют
59	98182.46	117431.25	данные отсутствуют	данные отсутствуют
60	98187.01	117433.51	данные отсутствуют	данные отсутствуют
61	98189.54	117434.77	данные отсутствуют	данные отсутствуют
62	98190.54	117434.94	данные отсутствуют	данные отсутствуют
63	98190.9	117435.15	данные отсутствуют	данные отсутствуют
64	98191.39	117435.68	данные отсутствуют	данные отсутствуют
65	98196.82	117438.37	данные отсутствуют	данные отсутствуют
66	98198.42	117439.17	данные отсутствуют	данные отсутствуют
67	98198.82	117439.43	данные отсутствуют	данные отсутствуют
68	98199.11	117439.74	данные отсутствуют	данные отсутствуют
69	98118.24	117399.98	данные отсутствуют	данные отсутствуют
70	98122.24	117401.9	данные отсутствуют	данные отсутствуют

Государственный регистратор		ФГИС ЕГРН
полное наименование должности	подпись	инициалы, фамилия

М.П.

Выписка из Единого государственного реестра недвижимости об объекте недвижимости
Сведения о частях земельного участка

Земельный участок			
(инв. объекта недвижимости)			
Лист №	Раздела 4.2	Всего листов раздела 4.2 : _____	Всего разделов: _____
06.05.2022 № 99/2022/465845932			
Кадастровый номер:		78:10:0005164:2806	

Номер точки	Координаты, м		Описание закрепления на местности	Средняя квадратическая погрешность определения координат характерных точек границы части земельного участка, м
	X	Y		
1	2	3	4	5
71	98122.39	117401.98	данные отсутствуют	данные отсутствуют
72	98126.63	117404.2	данные отсутствуют	данные отсутствуют
73	98135.17	117408.11	данные отсутствуют	данные отсутствуют
74	98155.84	117418.02	данные отсутствуют	данные отсутствуют
75	98155.98	117418.09	данные отсутствуют	данные отсутствуют
76	98161.11	117420.76	данные отсутствуют	данные отсутствуют
77	98168.14	117424.31	данные отсутствуют	данные отсутствуют
78	98184.82	117432.75	данные отсутствуют	данные отсутствуют
79	98189.85	117434.86	данные отсутствуют	данные отсутствуют
80	98190.98	117434.72	данные отсутствуют	данные отсутствуют
81	98191.62	117434.76	данные отсутствуют	данные отсутствуют
82	98193.19	117435.23	данные отсутствуют	данные отсутствуют
83	98199.74	117438.45	данные отсутствуют	данные отсутствуют
84	98135.95	117396.19	данные отсутствуют	данные отсутствуют
85	98136.13	117395.83	данные отсутствуют	данные отсутствуют
86	98149.78	117402.71	данные отсутствуют	данные отсутствуют
87	98149.62	117403.03	данные отсутствуют	данные отсутствуют

Государственный регистратор		ФГИС ЕГРН
полное наименование должности	подпись	инициалы, фамилия

М.П.

Выписка из Единого государственного реестра недвижимости об объекте недвижимости
Сведения о частях земельного участка

Земельный участок			
(инв. объекта недвижимости)			
Лист №	Раздела 4.2	Всего листов раздела 4.2 : _____	Всего разделов: _____
06.05.2022 № 99/2022/465845932		Всего листов выписки: _____	
Кадастровый номер:		78:10:0005164:2806	

Номер точки	Координаты, м		Описание закрепления на местности	Средняя квадратическая погрешность определения координат характерных точек границы части земельного участка, м
	X	Y		
1	2	3	4	5
88	98152.41	117404.42	данные отсутствуют	данные отсутствуют
89	98175.22	117415.44	данные отсутствуют	данные отсутствуют
90	98175.07	117415.77	данные отсутствуют	данные отсутствуют
91	98186.9	117421.57	данные отсутствуют	данные отсутствуют
92	98187.02	117421.32	данные отсутствуют	данные отсутствуют
93	98176.61	117430.31	данные отсутствуют	данные отсутствуют
94	98173.09	117428.58	данные отсутствуют	данные отсутствуют
95	98173.53	117428.17	данные отсутствуют	данные отсутствуют
96	98174.07	117427.9	данные отсутствуют	данные отсутствуют
97	98174.67	117427.81	данные отсутствуют	данные отсутствуют
98	98175.32	117427.92	данные отсутствуют	данные отсутствуют
99	98175.81	117428.17	данные отсутствуют	данные отсутствуют
100	98176.25	117428.59	данные отсутствуют	данные отсутствуют
101	98176.55	117429.12	данные отсутствуют	данные отсутствуют
102	98176.67	117429.71	данные отсутствуют	данные отсутствуют
103	98199.1	117439.75	данные отсутствуют	данные отсутствуют
104	98196.7	117440.24	данные отсутствуют	данные отсутствуют

Государственный регистратор		ФГИС ЕГРН
полное наименование должности	подпись	инициалы, фамилия

М.П.

Выписка из Единого государственного реестра недвижимости об объекте недвижимости
Сведения о частях земельного участка

Земельный участок			
(инв. объекта недвижимости)			
Лист №	Раздела 4.2	Всего листов раздела 4.2 : _____	Всего разделов: _____
06.05.2022 № 99/2022/465845932		Всего листов выписки: _____	
Кадастровый номер:		78:10:0005164:2806	

Номер точки	Координаты, м		Описание закрепления на местности	Средняя квадратическая погрешность определения координат характерных точек границы части земельного участка, м
	X	Y		
1	2	3	4	5
105	98197.79	117439.59	данные отсутствуют	данные отсутствуют
106	98198.25	117439.54	данные отсутствуют	данные отсутствуют
107	98125.2	117404.94	данные отсутствуют	данные отсутствуют
108	98121.62	117403.18	данные отсутствуют	данные отсутствуют
109	98122	117402.72	данные отсутствуют	данные отсутствуют
110	98122.49	117402.4	данные отсутствуют	данные отсутствуют
111	98123.06	117402.23	данные отсутствуют	данные отсутствуют
112	98123.65	117402.23	данные отсутствуют	данные отсутствуют
113	98124.1	117402.36	данные отсутствуют	данные отсутствуют
114	98124.71	117402.75	данные отсутствуют	данные отсутствуют
115	98125.07	117403.22	данные отсутствуют	данные отсутствуют
116	98125.29	117403.77	данные отсутствуют	данные отсутствуют
117	98125.33	117404.36	данные отсутствуют	данные отсутствуют
118	98149.75	117417.06	данные отсутствуют	данные отсутствуют
119	98146.15	117415.29	данные отсутствуют	данные отсутствуют
120	98146.67	117414.56	данные отсутствуют	данные отсутствуют
121	98147.45	117414.13	данные отсутствуют	данные отсутствуют
Государственный регистратор				ФГИС ЕГРН
полное наименование должности			подпись	инициалы, фамилия

М.П.

Выписка из Единого государственного реестра недвижимости об объекте недвижимости
Сведения о частях земельного участка

Земельный участок			
(инд. объекта недвижимости)			
Лист №	Раздела 4.2	Всего листов раздела 4.2 : _____	Всего разделов: _____
06.05.2022 № 99/2022/465845932		Всего листов выписки: _____	
Кадастровый номер:		78:10:0005164:2806	

Номер точки	Координаты, м		Описание закрепления на местности	Средняя квадратическая погрешность определения координат характерных точек границы части земельного участка, м
	X	Y		
1	2	3	4	5
122	98148.63	117414.16	данные отсутствуют	данные отсутствуют
123	98149.16	117414.43	данные отсутствуют	данные отсутствуют
124	98149.76	117415.1	данные отсутствуют	данные отсутствуют
125	98150	117415.96	данные отсутствуют	данные отсутствуют
126	98149.84	117416.84	данные отсутствуют	данные отсутствуют
127	98198.67	117426.94	данные отсутствуют	данные отсутствуют
128	98202.31	117434.78	данные отсутствуют	данные отсутствуют
129	98200.38	117433.57	данные отсутствуют	данные отсутствуют
130	98199.63	117433	данные отсутствуют	данные отсутствуют
131	98199.01	117432.29	данные отсутствуют	данные отсутствуют
132	98198.53	117431.48	данные отсутствуют	данные отсутствуют
133	98198.22	117430.64	данные отсутствуют	данные отсутствуют
134	98198.06	117429.66	данные отсутствуют	данные отсутствуют
135	98198.09	117428.72	данные отсутствуют	данные отсутствуют
136	98198.3	117427.8	данные отсутствуют	данные отсутствуют
137	98158.18	117406.43	данные отсутствуют	данные отсутствуют
138	98152.67	117403.86	данные отсутствуют	данные отсутствуют

Государственный регистратор		ФГИС ЕГРН
полное наименование должности	подпись	инициалы, фамилия

М.П.

Выписка из Единого государственного реестра недвижимости об объекте недвижимости
Сведения о частях земельного участка

Земельный участок				
(инд. объекта недвижимости)				
Лист №	Раздела 4.2	Всего листов раздела 4.2 : _____	Всего разделов: _____	Всего листов выписки: _____
06.05.2022 № 99/2022/465845932				
Кадастровый номер:			78:10:0005164:2806	
Сведения о характерных точках границы части (частей) земельного участка				
Учетный номер части: 6				
Система координат: МСК-05				
Зона №				
Номер точки	Координаты, м		Описание закрепления на местности	Средняя квадратическая погрешность определения координат характерных точек границы части земельного участка, м
	X	Y		
1	2	3	4	5
1	98204.74	117429.96	данные отсутствуют	данные отсутствуют
1	98204.74	117429.96	данные отсутствуют	данные отсутствуют
2	98201.6	117436.19	данные отсутствуют	данные отсутствуют
3	98200.99	117435.91	данные отсутствуют	данные отсутствуют
4	98198.44	117441.1	данные отсутствуют	данные отсутствуют
4	98198.44	117441.1	данные отсутствуют	данные отсутствуют
4	98198.44	117441.1	данные отсутствуют	данные отсутствуют
4	98198.44	117441.1	данные отсутствуют	данные отсутствуют
5	98179.04	117431.52	данные отсутствуют	данные отсутствуют
5	98179.04	117431.52	данные отсутствуют	данные отсутствуют
5	98179.04	117431.52	данные отсутствуют	данные отсутствуют
6	98178.4	117432.83	данные отсутствуют	данные отсутствуют
6	98178.4	117432.83	данные отсутствуют	данные отсутствуют
6	98178.4	117432.83	данные отсутствуют	данные отсутствуют
7	98176.85	117432.05	данные отсутствуют	данные отсутствуют
7	98176.85	117432.05	данные отсутствуют	данные отсутствуют
Государственный регистратор			ФГИС ЕГРН	
полное наименование должности			подпись	
			инициалы, фамилия	

М.П.

Выписка из Единого государственного реестра недвижимости об объекте недвижимости
Сведения о частях земельного участка

Земельный участок			
(инв. объекта недвижимости)			
Лист №	Раздела 4.2	Всего листов раздела 4.2 : _____	Всего разделов: _____
06.05.2022 № 99/2022/465845932		Всего листов выписки: _____	
Кадастровый номер:		78:10:0005164:2806	

Номер точки	Координаты, м		Описание закрепления на местности	Средняя квадратическая погрешность определения координат характерных точек границы части земельного участка, м
	X	Y		
1	2	3	4	5
7	98176.85	117432.05	данные отсутствуют	данные отсутствуют
8	98177.49	117430.75	данные отсутствуют	данные отсутствуют
8	98177.49	117430.75	данные отсутствуют	данные отсутствуют
8	98177.49	117430.75	данные отсутствуют	данные отсутствуют
9	98153.89	117419.1	данные отсутствуют	данные отсутствуют
9	98153.89	117419.1	данные отсутствуют	данные отсутствуют
9	98153.89	117419.1	данные отсутствуют	данные отсутствуют
10	98153.27	117420.35	данные отсутствуют	данные отсутствуют
10	98153.27	117420.35	данные отсутствуют	данные отсутствуют
10	98153.27	117420.35	данные отсутствуют	данные отсутствуют
11	98151.39	117419.34	данные отсутствуют	данные отсутствуют
11	98151.39	117419.34	данные отсутствуют	данные отсутствуют
11	98151.39	117419.34	данные отсутствуют	данные отсутствуют
12	98151.97	117418.16	данные отсутствуют	данные отсутствуют
12	98151.97	117418.16	данные отсутствуют	данные отсутствуют
12	98151.97	117418.16	данные отсутствуют	данные отсутствуют
13	98130.11	117407.37	данные отсутствуют	данные отсутствуют

Государственный регистратор		ФГИС ЕГРН
полное наименование должности	подпись	инициалы, фамилия

М.П.

Выписка из Единого государственного реестра недвижимости об объекте недвижимости
Сведения о частях земельного участка

Земельный участок			
(инв. объекта недвижимости)			
Лист №	Раздела 4.2	Всего листов раздела 4.2 : _____	Всего разделов: _____
06.05.2022 № 99/2022/465845932		Всего листов выписки: _____	
Кадастровый номер:		78:10:0005164:2806	

Номер точки	Координаты, м		Описание закрепления на местности	Средняя квадратическая погрешность определения координат характерных точек границы части земельного участка, м
	X	Y		
1	2	3	4	5
13	98130.11	117407.37	данные отсутствуют	данные отсутствуют
13	98130.11	117407.37	данные отсутствуют	данные отсутствуют
14	98129.42	117408.77	данные отсутствуют	данные отсутствуют
14	98129.42	117408.77	данные отсутствуют	данные отсутствуют
14	98129.42	117408.77	данные отсутствуют	данные отсутствуют
15	98125.36	117406.68	данные отсутствуют	данные отсутствуют
15	98125.36	117406.68	данные отсутствуют	данные отсутствуют
15	98125.36	117406.68	данные отсутствуют	данные отсутствуют
16	98126.02	117405.35	данные отсутствуют	данные отсутствуют
16	98126.02	117405.35	данные отсутствуют	данные отсутствуют
16	98126.02	117405.35	данные отсутствуют	данные отсутствуют
17	98117.64	117401.21	данные отсутствуют	данные отсутствуют
17	98117.64	117401.21	данные отсутствуют	данные отсутствуют
17	98117.64	117401.21	данные отсутствуют	данные отсутствуют
18	98123.23	117389.83	данные отсутствуют	данные отсутствуют
20	98152.61	117404	данные отсутствуют	данные отсутствуют
21	98152.96	117403.23	данные отсутствуют	данные отсутствуют

Государственный регистратор		ФГИС ЕГРН
полное наименование должности	подпись	инициалы, фамилия

М.П.

Выписка из Единого государственного реестра недвижимости об объекте недвижимости
Сведения о частях земельного участка

Земельный участок			
<small>(инв. объекта недвижимости)</small>			
Лист №	Раздела 4.2	Всего листов раздела 4.2 : _____	Всего разделов: _____
06.05.2022 № 99/2022/465845932		Всего листов выписки: _____	
Кадастровый номер:		78:10:0005164:2806	

Номер точки	Координаты, м		Описание закрепления на местности	Средняя квадратическая погрешность определения координат характерных точек границы части земельного участка, м
	X	Y		
1	2	3	4	5
21	98152.96	117403.23	данные отсутствуют	данные отсутствуют
22	98158.37	117406.01	данные отсутствуют	данные отсутствуют
22	98158.37	117406.01	данные отсутствуют	данные отсутствуют
23	98158.05	117406.71	данные отсутствуют	данные отсутствуют
24	98118.52	117399.43	данные отсутствуют	данные отсутствуют
25	98119.22	117399.78	данные отсутствуют	данные отсутствуют
26	98122.72	117401.61	данные отсутствуют	данные отсутствуют
27	98123.59	117401.81	данные отсутствуют	данные отсутствуют
28	98123.88	117401.98	данные отсутствуют	данные отсутствуют
29	98124.31	117402.42	данные отсутствуют	данные отсутствуют
30	98126.68	117403.59	данные отсутствуют	данные отсутствуют
31	98130.34	117405.4	данные отсутствуют	данные отсутствуют
32	98130.93	117405.5	данные отсутствуют	данные отсутствуют
33	98131.21	117405.61	данные отсутствуют	данные отсутствуют
34	98131.9	117406.18	данные отсутствуют	данные отсутствуют
35	98136.14	117408.28	данные отсутствуют	данные отсутствуют
36	98139.37	117409.88	данные отсутствуют	данные отсутствуют

Государственный регистратор		ФГИС ЕГРН
полное наименование должности	подпись	инициалы, фамилия

М.П.

Выписка из Единого государственного реестра недвижимости об объекте недвижимости
Сведения о частях земельного участка

Земельный участок			
(инв. объекта недвижимости)			
Лист №	Раздела 4.2	Всего листов раздела 4.2 : _____	Всего разделов: _____
06.05.2022 № 99/2022/465845932		Всего листов выписки: _____	
Кадастровый номер:		78:10:0005164:2806	

Номер точки	Координаты, м		Описание закрепления на местности	Средняя квадратическая погрешность определения координат характерных точек границы части земельного участка, м
	X	Y		
1	2	3	4	5
37	98143.01	117411.68	данные отсутствуют	данные отсутствуют
38	98143.59	117411.77	данные отсутствуют	данные отсутствуют
39	98143.91	117411.91	данные отсутствуют	данные отсутствуют
40	98144.54	117412.44	данные отсутствуют	данные отсутствуют
41	98149.02	117414.67	данные отсутствуют	данные отсутствуют
42	98151.86	117416.08	данные отсутствуют	данные отсутствуют
43	98153.93	117417.1	данные отсутствуют	данные отсутствуют
44	98154.51	117417.19	данные отсутствуют	данные отсутствуют
45	98154.83	117417.33	данные отсутствуют	данные отсутствуют
46	98155.46	117417.86	данные отсутствуют	данные отсутствуют
47	98157.02	117418.64	данные отсутствуют	данные отсутствуют
48	98161.32	117420.77	данные отсутствуют	данные отсутствуют
49	98164.84	117422.51	данные отсутствуют	данные отсутствуют
50	98167.96	117424.06	данные отсутствуют	данные отсутствуют
51	98168.8	117424.26	данные отсутствуют	данные отсутствуют
52	98169.07	117424.42	данные отсутствуют	данные отсутствуют
53	98169.5	117424.83	данные отсутствуют	данные отсутствуют
Государственный регистратор				ФГИС ЕГРН
полное наименование должности			подпись	инициалы, фамилия

М.П.

Выписка из Единого государственного реестра недвижимости об объекте недвижимости

Сведения о частях земельного участка

Земельный участок			
(инв. объекта недвижимости)			
Лист №	Раздела 4.2	Всего листов раздела 4.2 : _____	Всего разделов: _____
06.05.2022 № 99/2022/465845932		Всего листов выписки: _____	
Кадастровый номер:		78:10:0005164:2806	

Номер точки	Координаты, м		Описание закрепления на местности	Средняя квадратическая погрешность определения координат характерных точек границы части земельного участка, м
	X	Y		
1	2	3	4	5
54	98174.35	117427.23	данные отсутствуют	данные отсутствуют
55	98177.58	117428.84	данные отсутствуют	данные отсутствуют
56	98180.93	117430.49	данные отсутствуют	данные отсутствуют
57	98181.51	117430.58	данные отсутствуют	данные отсутствуют
58	98181.83	117430.72	данные отсутствуют	данные отсутствуют
59	98182.46	117431.25	данные отсутствуют	данные отсутствуют
60	98187.01	117433.51	данные отсутствуют	данные отсутствуют
61	98189.54	117434.77	данные отсутствуют	данные отсутствуют
62	98190.54	117434.94	данные отсутствуют	данные отсутствуют
63	98190.9	117435.15	данные отсутствуют	данные отсутствуют
64	98191.39	117435.68	данные отсутствуют	данные отсутствуют
65	98196.82	117438.37	данные отсутствуют	данные отсутствуют
66	98198.42	117439.17	данные отсутствуют	данные отсутствуют
67	98198.82	117439.43	данные отсутствуют	данные отсутствуют
68	98199.11	117439.74	данные отсутствуют	данные отсутствуют
69	98118.24	117399.98	данные отсутствуют	данные отсутствуют
70	98122.24	117401.9	данные отсутствуют	данные отсутствуют

Государственный регистратор		ФГИС ЕГРН
полное наименование должности	подпись	инициалы, фамилия

М.П.

Выписка из Единого государственного реестра недвижимости об объекте недвижимости
Сведения о частях земельного участка

Земельный участок			
(инв. объекта недвижимости)			
Лист №	Раздела 4.2	Всего листов раздела 4.2 : _____	Всего разделов: _____
06.05.2022 № 99/2022/465845932		Всего листов выписки: _____	
Кадастровый номер:		78:10:0005164:2806	

Номер точки	Координаты, м		Описание закрепления на местности	Средняя квадратическая погрешность определения координат характерных точек границы части земельного участка, м
	X	Y		
1	2	3	4	5
71	98122.39	117401.98	данные отсутствуют	данные отсутствуют
72	98126.63	117404.2	данные отсутствуют	данные отсутствуют
73	98135.17	117408.11	данные отсутствуют	данные отсутствуют
74	98155.84	117418.02	данные отсутствуют	данные отсутствуют
75	98155.98	117418.09	данные отсутствуют	данные отсутствуют
76	98161.11	117420.76	данные отсутствуют	данные отсутствуют
77	98168.14	117424.31	данные отсутствуют	данные отсутствуют
78	98184.82	117432.75	данные отсутствуют	данные отсутствуют
79	98189.85	117434.86	данные отсутствуют	данные отсутствуют
80	98190.98	117434.72	данные отсутствуют	данные отсутствуют
81	98191.62	117434.76	данные отсутствуют	данные отсутствуют
82	98193.19	117435.23	данные отсутствуют	данные отсутствуют
83	98199.74	117438.45	данные отсутствуют	данные отсутствуют
84	98135.95	117396.19	данные отсутствуют	данные отсутствуют
85	98136.13	117395.83	данные отсутствуют	данные отсутствуют
86	98149.78	117402.71	данные отсутствуют	данные отсутствуют
87	98149.62	117403.03	данные отсутствуют	данные отсутствуют

Государственный регистратор		ФГИС ЕГРН
полное наименование должности	подпись	инициалы, фамилия

М.П.

Выписка из Единого государственного реестра недвижимости об объекте недвижимости
Сведения о частях земельного участка

Земельный участок			
(инд. объекта недвижимости)			
Лист №	Раздела 4.2	Всего листов раздела 4.2 : _____	Всего разделов: _____
06.05.2022 № 99/2022/465845932		Всего листов выписки: _____	
Кадастровый номер:		78:10:0005164:2806	

Номер точки	Координаты, м		Описание закрепления на местности	Средняя квадратическая погрешность определения координат характерных точек границы части земельного участка, м
	X	Y		
1	2	3	4	5
88	98152.41	117404.42	данные отсутствуют	данные отсутствуют
89	98175.22	117415.44	данные отсутствуют	данные отсутствуют
90	98175.07	117415.77	данные отсутствуют	данные отсутствуют
91	98186.9	117421.57	данные отсутствуют	данные отсутствуют
92	98187.02	117421.32	данные отсутствуют	данные отсутствуют
93	98176.61	117430.31	данные отсутствуют	данные отсутствуют
94	98173.09	117428.58	данные отсутствуют	данные отсутствуют
95	98173.53	117428.17	данные отсутствуют	данные отсутствуют
96	98174.07	117427.9	данные отсутствуют	данные отсутствуют
97	98174.67	117427.81	данные отсутствуют	данные отсутствуют
98	98175.32	117427.92	данные отсутствуют	данные отсутствуют
99	98175.81	117428.17	данные отсутствуют	данные отсутствуют
100	98176.25	117428.59	данные отсутствуют	данные отсутствуют
101	98176.55	117429.12	данные отсутствуют	данные отсутствуют
102	98176.67	117429.71	данные отсутствуют	данные отсутствуют
103	98199.1	117439.75	данные отсутствуют	данные отсутствуют
104	98196.7	117440.24	данные отсутствуют	данные отсутствуют

Государственный регистратор		ФГИС ЕГРН
полное наименование должности	подпись	инициалы, фамилия

М.П.

Выписка из Единого государственного реестра недвижимости об объекте недвижимости
Сведения о частях земельного участка

Земельный участок			
(инв. объекта недвижимости)			
Лист №	Раздела 4.2	Всего листов раздела 4.2 : _____	Всего разделов: _____
06.05.2022 № 99/2022/465845932		Всего листов выписки: _____	
Кадастровый номер:		78:10:0005164:2806	

Номер точки	Координаты, м		Описание закрепления на местности	Средняя квадратическая погрешность определения координат характерных точек границы части земельного участка, м
	X	Y		
1	2	3	4	5
105	98197.79	117439.59	данные отсутствуют	данные отсутствуют
106	98198.25	117439.54	данные отсутствуют	данные отсутствуют
107	98125.2	117404.94	данные отсутствуют	данные отсутствуют
108	98121.62	117403.18	данные отсутствуют	данные отсутствуют
109	98122	117402.72	данные отсутствуют	данные отсутствуют
110	98122.49	117402.4	данные отсутствуют	данные отсутствуют
111	98123.06	117402.23	данные отсутствуют	данные отсутствуют
112	98123.65	117402.23	данные отсутствуют	данные отсутствуют
113	98124.1	117402.36	данные отсутствуют	данные отсутствуют
114	98124.71	117402.75	данные отсутствуют	данные отсутствуют
115	98125.07	117403.22	данные отсутствуют	данные отсутствуют
116	98125.29	117403.77	данные отсутствуют	данные отсутствуют
117	98125.33	117404.36	данные отсутствуют	данные отсутствуют
118	98149.75	117417.06	данные отсутствуют	данные отсутствуют
119	98146.15	117415.29	данные отсутствуют	данные отсутствуют
120	98146.67	117414.56	данные отсутствуют	данные отсутствуют
121	98147.45	117414.13	данные отсутствуют	данные отсутствуют

Государственный регистратор		ФГИС ЕГРН
полное наименование должности	подпись	инициалы, фамилия

М.П.

Выписка из Единого государственного реестра недвижимости об объекте недвижимости
Сведения о частях земельного участка

Земельный участок			
(инв. объекта недвижимости)			
Лист №	Раздела 4.2	Всего листов раздела 4.2 : _____	Всего разделов: _____
06.05.2022 № 99/2022/465845932			
Кадастровый номер:		78:10:0005164:2806	

Номер точки	Координаты, м		Описание закрепления на местности	Средняя квадратическая погрешность определения координат характерных точек границы части земельного участка, м
	X	Y		
1	2	3	4	5
122	98148.63	117414.16	данные отсутствуют	данные отсутствуют
123	98149.16	117414.43	данные отсутствуют	данные отсутствуют
124	98149.76	117415.1	данные отсутствуют	данные отсутствуют
125	98150	117415.96	данные отсутствуют	данные отсутствуют
126	98149.84	117416.84	данные отсутствуют	данные отсутствуют
127	98198.67	117426.94	данные отсутствуют	данные отсутствуют
128	98202.31	117434.78	данные отсутствуют	данные отсутствуют
129	98200.38	117433.57	данные отсутствуют	данные отсутствуют
130	98199.63	117433	данные отсутствуют	данные отсутствуют
131	98199.01	117432.29	данные отсутствуют	данные отсутствуют
132	98198.53	117431.48	данные отсутствуют	данные отсутствуют
133	98198.22	117430.64	данные отсутствуют	данные отсутствуют
134	98198.06	117429.66	данные отсутствуют	данные отсутствуют
135	98198.09	117428.72	данные отсутствуют	данные отсутствуют
136	98198.3	117427.8	данные отсутствуют	данные отсутствуют
137	98158.18	117406.43	данные отсутствуют	данные отсутствуют
138	98152.67	117403.86	данные отсутствуют	данные отсутствуют

Государственный регистратор		ФГИС ЕГРН
полное наименование должности	подпись	инициалы, фамилия

М.П.

Выписка из Единого государственного реестра недвижимости об объекте недвижимости
Сведения о частях земельного участка

Земельный участок				
<small>(инд. объекта недвижимости)</small>				
Лист №	Раздела 4.2	Всего листов раздела 4.2 : _____	Всего разделов: _____	Всего листов выписки: _____
06.05.2022 № 99/2022/465845932				
Кадастровый номер:			78:10:0005164:2806	
Сведения о характерных точках границы части (частей) земельного участка				
Учетный номер части: 7				
Система координат: МСК-05				
Зона №				
Номер точки	Координаты, м		Описание закрепления на местности	Средняя квадратическая погрешность определения координат характерных точек границы части земельного участка, м
	X	Y		
1	2	3	4	5
1	98204.74	117429.96	данные отсутствуют	данные отсутствуют
1	98204.74	117429.96	данные отсутствуют	данные отсутствуют
2	98201.6	117436.19	данные отсутствуют	данные отсутствуют
3	98200.99	117435.91	данные отсутствуют	данные отсутствуют
4	98198.44	117441.1	данные отсутствуют	данные отсутствуют
4	98198.44	117441.1	данные отсутствуют	данные отсутствуют
4	98198.44	117441.1	данные отсутствуют	данные отсутствуют
4	98198.44	117441.1	данные отсутствуют	данные отсутствуют
5	98179.04	117431.52	данные отсутствуют	данные отсутствуют
5	98179.04	117431.52	данные отсутствуют	данные отсутствуют
5	98179.04	117431.52	данные отсутствуют	данные отсутствуют
6	98178.4	117432.83	данные отсутствуют	данные отсутствуют
6	98178.4	117432.83	данные отсутствуют	данные отсутствуют
6	98178.4	117432.83	данные отсутствуют	данные отсутствуют
7	98176.85	117432.05	данные отсутствуют	данные отсутствуют
7	98176.85	117432.05	данные отсутствуют	данные отсутствуют
Государственный регистратор			ФГИС ЕГРН	
полное наименование должности			подпись	
			инициалы, фамилия	

М.П.

Выписка из Единого государственного реестра недвижимости об объекте недвижимости
Сведения о частях земельного участка

Земельный участок			
(инд. объекта недвижимости)			
Лист №	Раздела 4.2	Всего листов раздела 4.2 : _____	Всего разделов: _____
06.05.2022 № 99/2022/465845932		Всего листов выписки: _____	
Кадастровый номер:		78:10:0005164:2806	

Номер точки	Координаты, м		Описание закрепления на местности	Средняя квадратическая погрешность определения координат характерных точек границы части земельного участка, м
	X	Y		
1	2	3	4	5
7	98176.85	117432.05	данные отсутствуют	данные отсутствуют
8	98177.49	117430.75	данные отсутствуют	данные отсутствуют
8	98177.49	117430.75	данные отсутствуют	данные отсутствуют
8	98177.49	117430.75	данные отсутствуют	данные отсутствуют
9	98153.89	117419.1	данные отсутствуют	данные отсутствуют
9	98153.89	117419.1	данные отсутствуют	данные отсутствуют
9	98153.89	117419.1	данные отсутствуют	данные отсутствуют
10	98153.27	117420.35	данные отсутствуют	данные отсутствуют
10	98153.27	117420.35	данные отсутствуют	данные отсутствуют
10	98153.27	117420.35	данные отсутствуют	данные отсутствуют
11	98151.39	117419.34	данные отсутствуют	данные отсутствуют
11	98151.39	117419.34	данные отсутствуют	данные отсутствуют
11	98151.39	117419.34	данные отсутствуют	данные отсутствуют
12	98151.97	117418.16	данные отсутствуют	данные отсутствуют
12	98151.97	117418.16	данные отсутствуют	данные отсутствуют
12	98151.97	117418.16	данные отсутствуют	данные отсутствуют
13	98130.11	117407.37	данные отсутствуют	данные отсутствуют

Государственный регистратор		ФГИС ЕГРН
полное наименование должности	подпись	инициалы, фамилия

М.П.

Выписка из Единого государственного реестра недвижимости об объекте недвижимости
Сведения о частях земельного участка

Земельный участок			
(инв. объекта недвижимости)			
Лист №	Раздела 4.2	Всего листов раздела 4.2 : _____	Всего разделов: _____
06.05.2022 № 99/2022/465845932		Всего листов выписки: _____	
Кадастровый номер:		78:10:0005164:2806	

Номер точки	Координаты, м		Описание закрепления на местности	Средняя квадратическая погрешность определения координат характерных точек границы части земельного участка, м
	X	Y		
1	2	3	4	5
13	98130.11	117407.37	данные отсутствуют	данные отсутствуют
13	98130.11	117407.37	данные отсутствуют	данные отсутствуют
14	98129.42	117408.77	данные отсутствуют	данные отсутствуют
14	98129.42	117408.77	данные отсутствуют	данные отсутствуют
14	98129.42	117408.77	данные отсутствуют	данные отсутствуют
15	98125.36	117406.68	данные отсутствуют	данные отсутствуют
15	98125.36	117406.68	данные отсутствуют	данные отсутствуют
15	98125.36	117406.68	данные отсутствуют	данные отсутствуют
16	98126.02	117405.35	данные отсутствуют	данные отсутствуют
16	98126.02	117405.35	данные отсутствуют	данные отсутствуют
16	98126.02	117405.35	данные отсутствуют	данные отсутствуют
17	98117.64	117401.21	данные отсутствуют	данные отсутствуют
17	98117.64	117401.21	данные отсутствуют	данные отсутствуют
17	98117.64	117401.21	данные отсутствуют	данные отсутствуют
18	98123.23	117389.83	данные отсутствуют	данные отсутствуют
20	98152.61	117404	данные отсутствуют	данные отсутствуют
21	98152.96	117403.23	данные отсутствуют	данные отсутствуют

Государственный регистратор		ФГИС ЕГРН
полное наименование должности	подпись	инициалы, фамилия

М.П.

Выписка из Единого государственного реестра недвижимости об объекте недвижимости
Сведения о частях земельного участка

Земельный участок			
(инд. объекта недвижимости)			
Лист №	Раздела 4.2	Всего листов раздела 4.2 : _____	Всего разделов: _____
06.05.2022 № 99/2022/465845932		Всего листов выписки: _____	
Кадастровый номер:		78:10:0005164:2806	

Номер точки	Координаты, м		Описание закрепления на местности	Средняя квадратическая погрешность определения координат характерных точек границы части земельного участка, м
	X	Y		
1	2	3	4	5
21	98152.96	117403.23	данные отсутствуют	данные отсутствуют
22	98158.37	117406.01	данные отсутствуют	данные отсутствуют
22	98158.37	117406.01	данные отсутствуют	данные отсутствуют
23	98158.05	117406.71	данные отсутствуют	данные отсутствуют
24	98118.52	117399.43	данные отсутствуют	данные отсутствуют
25	98119.22	117399.78	данные отсутствуют	данные отсутствуют
26	98122.72	117401.61	данные отсутствуют	данные отсутствуют
27	98123.59	117401.81	данные отсутствуют	данные отсутствуют
28	98123.88	117401.98	данные отсутствуют	данные отсутствуют
29	98124.31	117402.42	данные отсутствуют	данные отсутствуют
30	98126.68	117403.59	данные отсутствуют	данные отсутствуют
31	98130.34	117405.4	данные отсутствуют	данные отсутствуют
32	98130.93	117405.5	данные отсутствуют	данные отсутствуют
33	98131.21	117405.61	данные отсутствуют	данные отсутствуют
34	98131.9	117406.18	данные отсутствуют	данные отсутствуют
35	98136.14	117408.28	данные отсутствуют	данные отсутствуют
36	98139.37	117409.88	данные отсутствуют	данные отсутствуют

Государственный регистратор		ФГИС ЕГРН
полное наименование должности	подпись	инициалы, фамилия

М.П.

Выписка из Единого государственного реестра недвижимости об объекте недвижимости
Сведения о частях земельного участка

Земельный участок			
(инв. объекта недвижимости)			
Лист №	Раздела 4.2	Всего листов раздела 4.2 : _____	Всего разделов: _____
06.05.2022 № 99/2022/465845932		Всего листов выписки: _____	
Кадастровый номер:		78:10:0005164:2806	

Номер точки	Координаты, м		Описание закрепления на местности	Средняя квадратическая погрешность определения координат характерных точек границы части земельного участка, м
	X	Y		
1	2	3	4	5
37	98143.01	117411.68	данные отсутствуют	данные отсутствуют
38	98143.59	117411.77	данные отсутствуют	данные отсутствуют
39	98143.91	117411.91	данные отсутствуют	данные отсутствуют
40	98144.54	117412.44	данные отсутствуют	данные отсутствуют
41	98149.02	117414.67	данные отсутствуют	данные отсутствуют
42	98151.86	117416.08	данные отсутствуют	данные отсутствуют
43	98153.93	117417.1	данные отсутствуют	данные отсутствуют
44	98154.51	117417.19	данные отсутствуют	данные отсутствуют
45	98154.83	117417.33	данные отсутствуют	данные отсутствуют
46	98155.46	117417.86	данные отсутствуют	данные отсутствуют
47	98157.02	117418.64	данные отсутствуют	данные отсутствуют
48	98161.32	117420.77	данные отсутствуют	данные отсутствуют
49	98164.84	117422.51	данные отсутствуют	данные отсутствуют
50	98167.96	117424.06	данные отсутствуют	данные отсутствуют
51	98168.8	117424.26	данные отсутствуют	данные отсутствуют
52	98169.07	117424.42	данные отсутствуют	данные отсутствуют
53	98169.5	117424.83	данные отсутствуют	данные отсутствуют

Государственный регистратор		ФГИС ЕГРН
полное наименование должности	подпись	инициалы, фамилия

М.П.

Выписка из Единого государственного реестра недвижимости об объекте недвижимости
Сведения о частях земельного участка

Земельный участок			
(инв. объекта недвижимости)			
Лист №	Раздела 4.2	Всего листов раздела 4.2 : _____	Всего разделов: _____
06.05.2022 № 99/2022/465845932			
Кадастровый номер:		78:10:0005164:2806	

Номер точки	Координаты, м		Описание закрепления на местности	Средняя квадратическая погрешность определения координат характерных точек границы части земельного участка, м
	X	Y		
1	2	3	4	5
54	98174.35	117427.23	данные отсутствуют	данные отсутствуют
55	98177.58	117428.84	данные отсутствуют	данные отсутствуют
56	98180.93	117430.49	данные отсутствуют	данные отсутствуют
57	98181.51	117430.58	данные отсутствуют	данные отсутствуют
58	98181.83	117430.72	данные отсутствуют	данные отсутствуют
59	98182.46	117431.25	данные отсутствуют	данные отсутствуют
60	98187.01	117433.51	данные отсутствуют	данные отсутствуют
61	98189.54	117434.77	данные отсутствуют	данные отсутствуют
62	98190.54	117434.94	данные отсутствуют	данные отсутствуют
63	98190.9	117435.15	данные отсутствуют	данные отсутствуют
64	98191.39	117435.68	данные отсутствуют	данные отсутствуют
65	98196.82	117438.37	данные отсутствуют	данные отсутствуют
66	98198.42	117439.17	данные отсутствуют	данные отсутствуют
67	98198.82	117439.43	данные отсутствуют	данные отсутствуют
68	98199.11	117439.74	данные отсутствуют	данные отсутствуют
69	98118.24	117399.98	данные отсутствуют	данные отсутствуют
70	98122.24	117401.9	данные отсутствуют	данные отсутствуют

Государственный регистратор		ФГИС ЕГРН
полное наименование должности	подпись	инициалы, фамилия

М.П.

Выписка из Единого государственного реестра недвижимости об объекте недвижимости
Сведения о частях земельного участка

Земельный участок			
(инд. объекта недвижимости)			
Лист №	Раздела 4.2	Всего листов раздела 4.2 : _____	Всего разделов: _____
06.05.2022 № 99/2022/465845932		Всего листов выписки: _____	
Кадастровый номер:		78:10:0005164:2806	

Номер точки	Координаты, м		Описание закрепления на местности	Средняя квадратическая погрешность определения координат характерных точек границы части земельного участка, м
	X	Y		
1	2	3	4	5
71	98122.39	117401.98	данные отсутствуют	данные отсутствуют
72	98126.63	117404.2	данные отсутствуют	данные отсутствуют
73	98135.17	117408.11	данные отсутствуют	данные отсутствуют
74	98155.84	117418.02	данные отсутствуют	данные отсутствуют
75	98155.98	117418.09	данные отсутствуют	данные отсутствуют
76	98161.11	117420.76	данные отсутствуют	данные отсутствуют
77	98168.14	117424.31	данные отсутствуют	данные отсутствуют
78	98184.82	117432.75	данные отсутствуют	данные отсутствуют
79	98189.85	117434.86	данные отсутствуют	данные отсутствуют
80	98190.98	117434.72	данные отсутствуют	данные отсутствуют
81	98191.62	117434.76	данные отсутствуют	данные отсутствуют
82	98193.19	117435.23	данные отсутствуют	данные отсутствуют
83	98199.74	117438.45	данные отсутствуют	данные отсутствуют
84	98135.95	117396.19	данные отсутствуют	данные отсутствуют
85	98136.13	117395.83	данные отсутствуют	данные отсутствуют
86	98149.78	117402.71	данные отсутствуют	данные отсутствуют
87	98149.62	117403.03	данные отсутствуют	данные отсутствуют

Государственный регистратор		ФГИС ЕГРН
полное наименование должности	подпись	инициалы, фамилия

М.П.

Выписка из Единого государственного реестра недвижимости об объекте недвижимости
Сведения о частях земельного участка

Земельный участок			
(инв. объекта недвижимости)			
Лист №	Раздела 4.2	Всего листов раздела 4.2 : _____	Всего разделов: _____
06.05.2022 № 99/2022/465845932		Всего листов выписки: _____	
Кадастровый номер:		78:10:0005164:2806	

Номер точки	Координаты, м		Описание закрепления на местности	Средняя квадратическая погрешность определения координат характерных точек границы части земельного участка, м
	X	Y		
1	2	3	4	5
88	98152.41	117404.42	данные отсутствуют	данные отсутствуют
89	98175.22	117415.44	данные отсутствуют	данные отсутствуют
90	98175.07	117415.77	данные отсутствуют	данные отсутствуют
91	98186.9	117421.57	данные отсутствуют	данные отсутствуют
92	98187.02	117421.32	данные отсутствуют	данные отсутствуют
93	98176.61	117430.31	данные отсутствуют	данные отсутствуют
94	98173.09	117428.58	данные отсутствуют	данные отсутствуют
95	98173.53	117428.17	данные отсутствуют	данные отсутствуют
96	98174.07	117427.9	данные отсутствуют	данные отсутствуют
97	98174.67	117427.81	данные отсутствуют	данные отсутствуют
98	98175.32	117427.92	данные отсутствуют	данные отсутствуют
99	98175.81	117428.17	данные отсутствуют	данные отсутствуют
100	98176.25	117428.59	данные отсутствуют	данные отсутствуют
101	98176.55	117429.12	данные отсутствуют	данные отсутствуют
102	98176.67	117429.71	данные отсутствуют	данные отсутствуют
103	98199.1	117439.75	данные отсутствуют	данные отсутствуют
104	98196.7	117440.24	данные отсутствуют	данные отсутствуют

Государственный регистратор		ФГИС ЕГРН
полное наименование должности	подпись	инициалы, фамилия

М.П.

Выписка из Единого государственного реестра недвижимости об объекте недвижимости
Сведения о частях земельного участка

Земельный участок			
(инв. объекта недвижимости)			
Лист №	Раздела 4.2	Всего листов раздела 4.2 : _____	Всего разделов: _____
06.05.2022 № 99/2022/465845932		Всего листов выписки: _____	
Кадастровый номер:		78:10:0005164:2806	

Номер точки	Координаты, м		Описание закрепления на местности	Средняя квадратическая погрешность определения координат характерных точек границы части земельного участка, м
	X	Y		
1	2	3	4	5
105	98197.79	117439.59	данные отсутствуют	данные отсутствуют
106	98198.25	117439.54	данные отсутствуют	данные отсутствуют
107	98125.2	117404.94	данные отсутствуют	данные отсутствуют
108	98121.62	117403.18	данные отсутствуют	данные отсутствуют
109	98122	117402.72	данные отсутствуют	данные отсутствуют
110	98122.49	117402.4	данные отсутствуют	данные отсутствуют
111	98123.06	117402.23	данные отсутствуют	данные отсутствуют
112	98123.65	117402.23	данные отсутствуют	данные отсутствуют
113	98124.1	117402.36	данные отсутствуют	данные отсутствуют
114	98124.71	117402.75	данные отсутствуют	данные отсутствуют
115	98125.07	117403.22	данные отсутствуют	данные отсутствуют
116	98125.29	117403.77	данные отсутствуют	данные отсутствуют
117	98125.33	117404.36	данные отсутствуют	данные отсутствуют
118	98149.75	117417.06	данные отсутствуют	данные отсутствуют
119	98146.15	117415.29	данные отсутствуют	данные отсутствуют
120	98146.67	117414.56	данные отсутствуют	данные отсутствуют
121	98147.45	117414.13	данные отсутствуют	данные отсутствуют

Государственный регистратор		ФГИС ЕГРН
полное наименование должности	подпись	инициалы, фамилия

М.П.

Выписка из Единого государственного реестра недвижимости об объекте недвижимости
Сведения о частях земельного участка

Земельный участок			
(инд. объекта недвижимости)			
Лист №	Раздела 4.2	Всего листов раздела 4.2 : _____	Всего разделов: _____
06.05.2022 № 99/2022/465845932		Всего листов выписки: _____	
Кадастровый номер:		78:10:0005164:2806	

Номер точки	Координаты, м		Описание закрепления на местности	Средняя квадратическая погрешность определения координат характерных точек границы части земельного участка, м
	X	Y		
1	2	3	4	5
122	98148.63	117414.16	данные отсутствуют	данные отсутствуют
123	98149.16	117414.43	данные отсутствуют	данные отсутствуют
124	98149.76	117415.1	данные отсутствуют	данные отсутствуют
125	98150	117415.96	данные отсутствуют	данные отсутствуют
126	98149.84	117416.84	данные отсутствуют	данные отсутствуют
127	98198.67	117426.94	данные отсутствуют	данные отсутствуют
128	98202.31	117434.78	данные отсутствуют	данные отсутствуют
129	98200.38	117433.57	данные отсутствуют	данные отсутствуют
130	98199.63	117433	данные отсутствуют	данные отсутствуют
131	98199.01	117432.29	данные отсутствуют	данные отсутствуют
132	98198.53	117431.48	данные отсутствуют	данные отсутствуют
133	98198.22	117430.64	данные отсутствуют	данные отсутствуют
134	98198.06	117429.66	данные отсутствуют	данные отсутствуют
135	98198.09	117428.72	данные отсутствуют	данные отсутствуют
136	98198.3	117427.8	данные отсутствуют	данные отсутствуют
137	98158.18	117406.43	данные отсутствуют	данные отсутствуют
138	98152.67	117403.86	данные отсутствуют	данные отсутствуют

Государственный регистратор		ФГИС ЕГРН
полное наименование должности	подпись	инициалы, фамилия

М.П.

Выписка из Единого государственного реестра недвижимости об объекте недвижимости
Сведения о частях земельного участка

Земельный участок				
<small>(инд. объекта недвижимости)</small>				
Лист №	Раздела 4.2	Всего листов раздела 4.2 : _____	Всего разделов: _____	Всего листов выписки: _____
06.05.2022 № 99/2022/465845932				
Кадастровый номер:			78:10:0005164:2806	
Сведения о характерных точках границы части (частей) земельного участка				
Учетный номер части: 8				
Система координат: МСК-05				
Зона №				
Номер точки	Координаты, м		Описание закрепления на местности	Средняя квадратическая погрешность определения координат характерных точек границы части земельного участка, м
	X	Y		
1	2	3	4	5
1	98204.74	117429.96	данные отсутствуют	данные отсутствуют
1	98204.74	117429.96	данные отсутствуют	данные отсутствуют
2	98201.6	117436.19	данные отсутствуют	данные отсутствуют
3	98200.99	117435.91	данные отсутствуют	данные отсутствуют
4	98198.44	117441.1	данные отсутствуют	данные отсутствуют
4	98198.44	117441.1	данные отсутствуют	данные отсутствуют
4	98198.44	117441.1	данные отсутствуют	данные отсутствуют
4	98198.44	117441.1	данные отсутствуют	данные отсутствуют
5	98179.04	117431.52	данные отсутствуют	данные отсутствуют
5	98179.04	117431.52	данные отсутствуют	данные отсутствуют
5	98179.04	117431.52	данные отсутствуют	данные отсутствуют
6	98178.4	117432.83	данные отсутствуют	данные отсутствуют
6	98178.4	117432.83	данные отсутствуют	данные отсутствуют
6	98178.4	117432.83	данные отсутствуют	данные отсутствуют
7	98176.85	117432.05	данные отсутствуют	данные отсутствуют
7	98176.85	117432.05	данные отсутствуют	данные отсутствуют
Государственный регистратор			ФГИС ЕГРН	
полное наименование должности			подпись	
			инициалы, фамилия	

М.П.

Выписка из Единого государственного реестра недвижимости об объекте недвижимости
Сведения о частях земельного участка

Земельный участок			
(инд. объекта недвижимости)			
Лист №	Раздела 4.2	Всего листов раздела 4.2 : _____	Всего разделов: _____
06.05.2022 № 99/2022/465845932		Всего листов выписки: _____	
Кадастровый номер:		78:10:0005164:2806	

Номер точки	Координаты, м		Описание закрепления на местности	Средняя квадратическая погрешность определения координат характерных точек границы части земельного участка, м
	X	Y		
1	2	3	4	5
7	98176.85	117432.05	данные отсутствуют	данные отсутствуют
8	98177.49	117430.75	данные отсутствуют	данные отсутствуют
8	98177.49	117430.75	данные отсутствуют	данные отсутствуют
8	98177.49	117430.75	данные отсутствуют	данные отсутствуют
9	98153.89	117419.1	данные отсутствуют	данные отсутствуют
9	98153.89	117419.1	данные отсутствуют	данные отсутствуют
9	98153.89	117419.1	данные отсутствуют	данные отсутствуют
10	98153.27	117420.35	данные отсутствуют	данные отсутствуют
10	98153.27	117420.35	данные отсутствуют	данные отсутствуют
10	98153.27	117420.35	данные отсутствуют	данные отсутствуют
11	98151.39	117419.34	данные отсутствуют	данные отсутствуют
11	98151.39	117419.34	данные отсутствуют	данные отсутствуют
11	98151.39	117419.34	данные отсутствуют	данные отсутствуют
12	98151.97	117418.16	данные отсутствуют	данные отсутствуют
12	98151.97	117418.16	данные отсутствуют	данные отсутствуют
12	98151.97	117418.16	данные отсутствуют	данные отсутствуют
13	98130.11	117407.37	данные отсутствуют	данные отсутствуют

Государственный регистратор		ФГИС ЕГРН
полное наименование должности	подпись	инициалы, фамилия

М.П.

Выписка из Единого государственного реестра недвижимости об объекте недвижимости
Сведения о частях земельного участка

Земельный участок			
(инв. объекта недвижимости)			
Лист №	Раздела 4.2	Всего листов раздела 4.2 : _____	Всего разделов: _____
06.05.2022 № 99/2022/465845932		Всего листов выписки: _____	
Кадастровый номер:		78:10:0005164:2806	

Номер точки	Координаты, м		Описание закрепления на местности	Средняя квадратическая погрешность определения координат характерных точек границы части земельного участка, м
	X	Y		
1	2	3	4	5
13	98130.11	117407.37	данные отсутствуют	данные отсутствуют
13	98130.11	117407.37	данные отсутствуют	данные отсутствуют
14	98129.42	117408.77	данные отсутствуют	данные отсутствуют
14	98129.42	117408.77	данные отсутствуют	данные отсутствуют
14	98129.42	117408.77	данные отсутствуют	данные отсутствуют
15	98125.36	117406.68	данные отсутствуют	данные отсутствуют
15	98125.36	117406.68	данные отсутствуют	данные отсутствуют
15	98125.36	117406.68	данные отсутствуют	данные отсутствуют
16	98126.02	117405.35	данные отсутствуют	данные отсутствуют
16	98126.02	117405.35	данные отсутствуют	данные отсутствуют
16	98126.02	117405.35	данные отсутствуют	данные отсутствуют
17	98117.64	117401.21	данные отсутствуют	данные отсутствуют
17	98117.64	117401.21	данные отсутствуют	данные отсутствуют
17	98117.64	117401.21	данные отсутствуют	данные отсутствуют
18	98123.23	117389.83	данные отсутствуют	данные отсутствуют
20	98152.61	117404	данные отсутствуют	данные отсутствуют
21	98152.96	117403.23	данные отсутствуют	данные отсутствуют

Государственный регистратор		ФГИС ЕГРН
полное наименование должности	подпись	инициалы, фамилия

М.П.

Выписка из Единого государственного реестра недвижимости об объекте недвижимости
Сведения о частях земельного участка

Земельный участок			
(инд. объекта недвижимости)			
Лист №	Раздела 4.2	Всего листов раздела 4.2 : _____	Всего разделов: _____
06.05.2022 № 99/2022/465845932		Всего листов выписки: _____	
Кадастровый номер:		78:10:0005164:2806	

Номер точки	Координаты, м		Описание закрепления на местности	Средняя квадратическая погрешность определения координат характерных точек границы части земельного участка, м
	X	Y		
1	2	3	4	5
21	98152.96	117403.23	данные отсутствуют	данные отсутствуют
22	98158.37	117406.01	данные отсутствуют	данные отсутствуют
22	98158.37	117406.01	данные отсутствуют	данные отсутствуют
23	98158.05	117406.71	данные отсутствуют	данные отсутствуют
24	98118.52	117399.43	данные отсутствуют	данные отсутствуют
25	98119.22	117399.78	данные отсутствуют	данные отсутствуют
26	98122.72	117401.61	данные отсутствуют	данные отсутствуют
27	98123.59	117401.81	данные отсутствуют	данные отсутствуют
28	98123.88	117401.98	данные отсутствуют	данные отсутствуют
29	98124.31	117402.42	данные отсутствуют	данные отсутствуют
30	98126.68	117403.59	данные отсутствуют	данные отсутствуют
31	98130.34	117405.4	данные отсутствуют	данные отсутствуют
32	98130.93	117405.5	данные отсутствуют	данные отсутствуют
33	98131.21	117405.61	данные отсутствуют	данные отсутствуют
34	98131.9	117406.18	данные отсутствуют	данные отсутствуют
35	98136.14	117408.28	данные отсутствуют	данные отсутствуют
36	98139.37	117409.88	данные отсутствуют	данные отсутствуют

Государственный регистратор		ФГИС ЕГРН
полное наименование должности	подпись	инициалы, фамилия

М.П.

Выписка из Единого государственного реестра недвижимости об объекте недвижимости
Сведения о частях земельного участка

Земельный участок			
(инв. объекта недвижимости)			
Лист №	Раздела 4.2	Всего листов раздела 4.2 : _____	Всего разделов: _____
06.05.2022 № 99/2022/465845932		Всего листов выписки: _____	
Кадастровый номер:		78:10:0005164:2806	

Номер точки	Координаты, м		Описание закрепления на местности	Средняя квадратическая погрешность определения координат характерных точек границы части земельного участка, м
	X	Y		
1	2	3	4	5
37	98143.01	117411.68	данные отсутствуют	данные отсутствуют
38	98143.59	117411.77	данные отсутствуют	данные отсутствуют
39	98143.91	117411.91	данные отсутствуют	данные отсутствуют
40	98144.54	117412.44	данные отсутствуют	данные отсутствуют
41	98149.02	117414.67	данные отсутствуют	данные отсутствуют
42	98151.86	117416.08	данные отсутствуют	данные отсутствуют
43	98153.93	117417.1	данные отсутствуют	данные отсутствуют
44	98154.51	117417.19	данные отсутствуют	данные отсутствуют
45	98154.83	117417.33	данные отсутствуют	данные отсутствуют
46	98155.46	117417.86	данные отсутствуют	данные отсутствуют
47	98157.02	117418.64	данные отсутствуют	данные отсутствуют
48	98161.32	117420.77	данные отсутствуют	данные отсутствуют
49	98164.84	117422.51	данные отсутствуют	данные отсутствуют
50	98167.96	117424.06	данные отсутствуют	данные отсутствуют
51	98168.8	117424.26	данные отсутствуют	данные отсутствуют
52	98169.07	117424.42	данные отсутствуют	данные отсутствуют
53	98169.5	117424.83	данные отсутствуют	данные отсутствуют
Государственный регистратор				ФГИС ЕГРН
полное наименование должности			подпись	инициалы, фамилия

М.П.

Выписка из Единого государственного реестра недвижимости об объекте недвижимости
Сведения о частях земельного участка

Земельный участок			
(инв. объекта недвижимости)			
Лист №	Раздела 4.2	Всего листов раздела 4.2 : _____	Всего разделов: _____
06.05.2022 № 99/2022/465845932		Всего листов выписки: _____	
Кадастровый номер:		78:10:0005164:2806	

Номер точки	Координаты, м		Описание закрепления на местности	Средняя квадратическая погрешность определения координат характерных точек границы части земельного участка, м
	X	Y		
1	2	3	4	5
54	98174.35	117427.23	данные отсутствуют	данные отсутствуют
55	98177.58	117428.84	данные отсутствуют	данные отсутствуют
56	98180.93	117430.49	данные отсутствуют	данные отсутствуют
57	98181.51	117430.58	данные отсутствуют	данные отсутствуют
58	98181.83	117430.72	данные отсутствуют	данные отсутствуют
59	98182.46	117431.25	данные отсутствуют	данные отсутствуют
60	98187.01	117433.51	данные отсутствуют	данные отсутствуют
61	98189.54	117434.77	данные отсутствуют	данные отсутствуют
62	98190.54	117434.94	данные отсутствуют	данные отсутствуют
63	98190.9	117435.15	данные отсутствуют	данные отсутствуют
64	98191.39	117435.68	данные отсутствуют	данные отсутствуют
65	98196.82	117438.37	данные отсутствуют	данные отсутствуют
66	98198.42	117439.17	данные отсутствуют	данные отсутствуют
67	98198.82	117439.43	данные отсутствуют	данные отсутствуют
68	98199.11	117439.74	данные отсутствуют	данные отсутствуют
69	98118.24	117399.98	данные отсутствуют	данные отсутствуют
70	98122.24	117401.9	данные отсутствуют	данные отсутствуют

Государственный регистратор		ФГИС ЕГРН
полное наименование должности	подпись	инициалы, фамилия

М.П.

Выписка из Единого государственного реестра недвижимости об объекте недвижимости
Сведения о частях земельного участка

Земельный участок			
(инв. объекта недвижимости)			
Лист №	Раздела 4.2	Всего листов раздела 4.2 : _____	Всего разделов: _____
06.05.2022 № 99/2022/465845932			
Кадастровый номер:		78:10:0005164:2806	

Номер точки	Координаты, м		Описание закрепления на местности	Средняя квадратическая погрешность определения координат характерных точек границы части земельного участка, м
	X	Y		
1	2	3	4	5
71	98122.39	117401.98	данные отсутствуют	данные отсутствуют
72	98126.63	117404.2	данные отсутствуют	данные отсутствуют
73	98135.17	117408.11	данные отсутствуют	данные отсутствуют
74	98155.84	117418.02	данные отсутствуют	данные отсутствуют
75	98155.98	117418.09	данные отсутствуют	данные отсутствуют
76	98161.11	117420.76	данные отсутствуют	данные отсутствуют
77	98168.14	117424.31	данные отсутствуют	данные отсутствуют
78	98184.82	117432.75	данные отсутствуют	данные отсутствуют
79	98189.85	117434.86	данные отсутствуют	данные отсутствуют
80	98190.98	117434.72	данные отсутствуют	данные отсутствуют
81	98191.62	117434.76	данные отсутствуют	данные отсутствуют
82	98193.19	117435.23	данные отсутствуют	данные отсутствуют
83	98199.74	117438.45	данные отсутствуют	данные отсутствуют
84	98135.95	117396.19	данные отсутствуют	данные отсутствуют
85	98136.13	117395.83	данные отсутствуют	данные отсутствуют
86	98149.78	117402.71	данные отсутствуют	данные отсутствуют
87	98149.62	117403.03	данные отсутствуют	данные отсутствуют

Государственный регистратор		ФГИС ЕГРН
полное наименование должности	подпись	инициалы, фамилия

М.П.

Выписка из Единого государственного реестра недвижимости об объекте недвижимости
Сведения о частях земельного участка

Земельный участок			
(инв. объекта недвижимости)			
Лист №	Раздела 4.2	Всего листов раздела 4.2 : _____	Всего разделов: _____
06.05.2022 № 99/2022/465845932		Всего листов выписки: _____	
Кадастровый номер:		78:10:0005164:2806	

Номер точки	Координаты, м		Описание закрепления на местности	Средняя квадратическая погрешность определения координат характерных точек границы части земельного участка, м
	X	Y		
1	2	3	4	5
88	98152.41	117404.42	данные отсутствуют	данные отсутствуют
89	98175.22	117415.44	данные отсутствуют	данные отсутствуют
90	98175.07	117415.77	данные отсутствуют	данные отсутствуют
91	98186.9	117421.57	данные отсутствуют	данные отсутствуют
92	98187.02	117421.32	данные отсутствуют	данные отсутствуют
93	98176.61	117430.31	данные отсутствуют	данные отсутствуют
94	98173.09	117428.58	данные отсутствуют	данные отсутствуют
95	98173.53	117428.17	данные отсутствуют	данные отсутствуют
96	98174.07	117427.9	данные отсутствуют	данные отсутствуют
97	98174.67	117427.81	данные отсутствуют	данные отсутствуют
98	98175.32	117427.92	данные отсутствуют	данные отсутствуют
99	98175.81	117428.17	данные отсутствуют	данные отсутствуют
100	98176.25	117428.59	данные отсутствуют	данные отсутствуют
101	98176.55	117429.12	данные отсутствуют	данные отсутствуют
102	98176.67	117429.71	данные отсутствуют	данные отсутствуют
103	98199.1	117439.75	данные отсутствуют	данные отсутствуют
104	98196.7	117440.24	данные отсутствуют	данные отсутствуют

Государственный регистратор		ФГИС ЕГРН
полное наименование должности	подпись	инициалы, фамилия

М.П.

Выписка из Единого государственного реестра недвижимости об объекте недвижимости
Сведения о частях земельного участка

Земельный участок			
(инв. объекта недвижимости)			
Лист №	Раздела 4.2	Всего листов раздела 4.2 : _____	Всего разделов: _____
06.05.2022 № 99/2022/465845932		Всего листов выписки: _____	
Кадастровый номер:		78:10:0005164:2806	

Номер точки	Координаты, м		Описание закрепления на местности	Средняя квадратическая погрешность определения координат характерных точек границы части земельного участка, м
	X	Y		
1	2	3	4	5
105	98197.79	117439.59	данные отсутствуют	данные отсутствуют
106	98198.25	117439.54	данные отсутствуют	данные отсутствуют
107	98125.2	117404.94	данные отсутствуют	данные отсутствуют
108	98121.62	117403.18	данные отсутствуют	данные отсутствуют
109	98122	117402.72	данные отсутствуют	данные отсутствуют
110	98122.49	117402.4	данные отсутствуют	данные отсутствуют
111	98123.06	117402.23	данные отсутствуют	данные отсутствуют
112	98123.65	117402.23	данные отсутствуют	данные отсутствуют
113	98124.1	117402.36	данные отсутствуют	данные отсутствуют
114	98124.71	117402.75	данные отсутствуют	данные отсутствуют
115	98125.07	117403.22	данные отсутствуют	данные отсутствуют
116	98125.29	117403.77	данные отсутствуют	данные отсутствуют
117	98125.33	117404.36	данные отсутствуют	данные отсутствуют
118	98149.75	117417.06	данные отсутствуют	данные отсутствуют
119	98146.15	117415.29	данные отсутствуют	данные отсутствуют
120	98146.67	117414.56	данные отсутствуют	данные отсутствуют
121	98147.45	117414.13	данные отсутствуют	данные отсутствуют

Государственный регистратор		ФГИС ЕГРН
полное наименование должности	подпись	инициалы, фамилия

М.П.

Выписка из Единого государственного реестра недвижимости об объекте недвижимости
Сведения о частях земельного участка

Земельный участок			
<small>(инд. объекта недвижимости)</small>			
Лист №	Раздела 4.2	Всего листов раздела 4.2 : _____	Всего разделов: _____
06.05.2022 № 99/2022/465845932			
Кадастровый номер:		78:10:0005164:2806	

Номер точки	Координаты, м		Описание закрепления на местности	Средняя квадратическая погрешность определения координат характерных точек границы части земельного участка, м
	X	Y		
1	2	3	4	5
122	98148.63	117414.16	данные отсутствуют	данные отсутствуют
123	98149.16	117414.43	данные отсутствуют	данные отсутствуют
124	98149.76	117415.1	данные отсутствуют	данные отсутствуют
125	98150	117415.96	данные отсутствуют	данные отсутствуют
126	98149.84	117416.84	данные отсутствуют	данные отсутствуют
127	98198.67	117426.94	данные отсутствуют	данные отсутствуют
128	98202.31	117434.78	данные отсутствуют	данные отсутствуют
129	98200.38	117433.57	данные отсутствуют	данные отсутствуют
130	98199.63	117433	данные отсутствуют	данные отсутствуют
131	98199.01	117432.29	данные отсутствуют	данные отсутствуют
132	98198.53	117431.48	данные отсутствуют	данные отсутствуют
133	98198.22	117430.64	данные отсутствуют	данные отсутствуют
134	98198.06	117429.66	данные отсутствуют	данные отсутствуют
135	98198.09	117428.72	данные отсутствуют	данные отсутствуют
136	98198.3	117427.8	данные отсутствуют	данные отсутствуют
137	98158.18	117406.43	данные отсутствуют	данные отсутствуют
138	98152.67	117403.86	данные отсутствуют	данные отсутствуют

Государственный регистратор		ФГИС ЕГРН
полное наименование должности	подпись	инициалы, фамилия

М.П.

Выписка из Единого государственного реестра недвижимости об объекте недвижимости
Сведения о частях земельного участка

Земельный участок				
(инд. объекта недвижимости)				
Лист №	Раздела 4.2	Всего листов раздела 4.2 :	Всего разделов:	Всего листов выписки:
06.05.2022 № 99/2022/465845932				
Кадастровый номер:			78:10:0005164:2806	
Сведения о характерных точках границы части (частей) земельного участка				
Учетный номер части: 9				
Система координат: МСК-05				
Зона №				
Номер точки	Координаты, м		Описание закрепления на местности	Средняя квадратическая погрешность определения координат характерных точек границы части земельного участка, м
	X	Y		
1	2	3	4	5
1	98204.74	117429.96	данные отсутствуют	данные отсутствуют
1	98204.74	117429.96	данные отсутствуют	данные отсутствуют
2	98201.6	117436.19	данные отсутствуют	данные отсутствуют
3	98200.99	117435.91	данные отсутствуют	данные отсутствуют
4	98198.44	117441.1	данные отсутствуют	данные отсутствуют
4	98198.44	117441.1	данные отсутствуют	данные отсутствуют
4	98198.44	117441.1	данные отсутствуют	данные отсутствуют
4	98198.44	117441.1	данные отсутствуют	данные отсутствуют
5	98179.04	117431.52	данные отсутствуют	данные отсутствуют
5	98179.04	117431.52	данные отсутствуют	данные отсутствуют
5	98179.04	117431.52	данные отсутствуют	данные отсутствуют
6	98178.4	117432.83	данные отсутствуют	данные отсутствуют
6	98178.4	117432.83	данные отсутствуют	данные отсутствуют
6	98178.4	117432.83	данные отсутствуют	данные отсутствуют
7	98176.85	117432.05	данные отсутствуют	данные отсутствуют
7	98176.85	117432.05	данные отсутствуют	данные отсутствуют
Государственный регистратор			ФГИС ЕГРН	
полное наименование должности			подпись	
			инициалы, фамилия	

М.П.

Выписка из Единого государственного реестра недвижимости об объекте недвижимости
Сведения о частях земельного участка

Земельный участок			
(инв. объекта недвижимости)			
Лист №	Раздела 4.2	Всего листов раздела 4.2 : _____	Всего разделов: _____
06.05.2022 № 99/2022/465845932		Всего листов выписки: _____	
Кадастровый номер:		78:10:0005164:2806	

Номер точки	Координаты, м		Описание закрепления на местности	Средняя квадратическая погрешность определения координат характерных точек границы части земельного участка, м
	X	Y		
1	2	3	4	5
7	98176.85	117432.05	данные отсутствуют	данные отсутствуют
8	98177.49	117430.75	данные отсутствуют	данные отсутствуют
8	98177.49	117430.75	данные отсутствуют	данные отсутствуют
8	98177.49	117430.75	данные отсутствуют	данные отсутствуют
9	98153.89	117419.1	данные отсутствуют	данные отсутствуют
9	98153.89	117419.1	данные отсутствуют	данные отсутствуют
9	98153.89	117419.1	данные отсутствуют	данные отсутствуют
10	98153.27	117420.35	данные отсутствуют	данные отсутствуют
10	98153.27	117420.35	данные отсутствуют	данные отсутствуют
10	98153.27	117420.35	данные отсутствуют	данные отсутствуют
11	98151.39	117419.34	данные отсутствуют	данные отсутствуют
11	98151.39	117419.34	данные отсутствуют	данные отсутствуют
11	98151.39	117419.34	данные отсутствуют	данные отсутствуют
12	98151.97	117418.16	данные отсутствуют	данные отсутствуют
12	98151.97	117418.16	данные отсутствуют	данные отсутствуют
12	98151.97	117418.16	данные отсутствуют	данные отсутствуют
13	98130.11	117407.37	данные отсутствуют	данные отсутствуют

Государственный регистратор		ФГИС ЕГРН
полное наименование должности	подпись	инициалы, фамилия

М.П.

Выписка из Единого государственного реестра недвижимости об объекте недвижимости
Сведения о частях земельного участка

Земельный участок			
(инд. объекта недвижимости)			
Лист №	Раздела 4.2	Всего листов раздела 4.2 : _____	Всего разделов: _____
06.05.2022 № 99/2022/465845932		Всего листов выписки: _____	
Кадастровый номер:		78:10:0005164:2806	

Номер точки	Координаты, м		Описание закрепления на местности	Средняя квадратическая погрешность определения координат характерных точек границы части земельного участка, м
	X	Y		
1	2	3	4	5
13	98130.11	117407.37	данные отсутствуют	данные отсутствуют
13	98130.11	117407.37	данные отсутствуют	данные отсутствуют
14	98129.42	117408.77	данные отсутствуют	данные отсутствуют
14	98129.42	117408.77	данные отсутствуют	данные отсутствуют
14	98129.42	117408.77	данные отсутствуют	данные отсутствуют
15	98125.36	117406.68	данные отсутствуют	данные отсутствуют
15	98125.36	117406.68	данные отсутствуют	данные отсутствуют
15	98125.36	117406.68	данные отсутствуют	данные отсутствуют
16	98126.02	117405.35	данные отсутствуют	данные отсутствуют
16	98126.02	117405.35	данные отсутствуют	данные отсутствуют
16	98126.02	117405.35	данные отсутствуют	данные отсутствуют
17	98117.64	117401.21	данные отсутствуют	данные отсутствуют
17	98117.64	117401.21	данные отсутствуют	данные отсутствуют
17	98117.64	117401.21	данные отсутствуют	данные отсутствуют
18	98123.23	117389.83	данные отсутствуют	данные отсутствуют
20	98152.61	117404	данные отсутствуют	данные отсутствуют
21	98152.96	117403.23	данные отсутствуют	данные отсутствуют

Государственный регистратор		ФГИС ЕГРН
полное наименование должности	подпись	инициалы, фамилия

М.П.

Выписка из Единого государственного реестра недвижимости об объекте недвижимости
Сведения о частях земельного участка

Земельный участок			
(инв. объекта недвижимости)			
Лист №	Раздела 4.2	Всего листов раздела 4.2 : _____	Всего разделов: _____
06.05.2022 № 99/2022/465845932		Всего листов выписки: _____	
Кадастровый номер:		78:10:0005164:2806	

Номер точки	Координаты, м		Описание закрепления на местности	Средняя квадратическая погрешность определения координат характерных точек границы части земельного участка, м
	X	Y		
1	2	3	4	5
21	98152.96	117403.23	данные отсутствуют	данные отсутствуют
22	98158.37	117406.01	данные отсутствуют	данные отсутствуют
22	98158.37	117406.01	данные отсутствуют	данные отсутствуют
23	98158.05	117406.71	данные отсутствуют	данные отсутствуют
24	98118.52	117399.43	данные отсутствуют	данные отсутствуют
25	98119.22	117399.78	данные отсутствуют	данные отсутствуют
26	98122.72	117401.61	данные отсутствуют	данные отсутствуют
27	98123.59	117401.81	данные отсутствуют	данные отсутствуют
28	98123.88	117401.98	данные отсутствуют	данные отсутствуют
29	98124.31	117402.42	данные отсутствуют	данные отсутствуют
30	98126.68	117403.59	данные отсутствуют	данные отсутствуют
31	98130.34	117405.4	данные отсутствуют	данные отсутствуют
32	98130.93	117405.5	данные отсутствуют	данные отсутствуют
33	98131.21	117405.61	данные отсутствуют	данные отсутствуют
34	98131.9	117406.18	данные отсутствуют	данные отсутствуют
35	98136.14	117408.28	данные отсутствуют	данные отсутствуют
36	98139.37	117409.88	данные отсутствуют	данные отсутствуют

Государственный регистратор		ФГИС ЕГРН
полное наименование должности	подпись	инициалы, фамилия

М.П.

Выписка из Единого государственного реестра недвижимости об объекте недвижимости
Сведения о частях земельного участка

Земельный участок			
(инв. объекта недвижимости)			
Лист №	Раздела 4.2	Всего листов раздела 4.2 : _____	Всего разделов: _____
06.05.2022 № 99/2022/465845932		Всего листов выписки: _____	
Кадастровый номер:		78:10:0005164:2806	

Номер точки	Координаты, м		Описание закрепления на местности	Средняя квадратическая погрешность определения координат характерных точек границы части земельного участка, м
	X	Y		
1	2	3	4	5
37	98143.01	117411.68	данные отсутствуют	данные отсутствуют
38	98143.59	117411.77	данные отсутствуют	данные отсутствуют
39	98143.91	117411.91	данные отсутствуют	данные отсутствуют
40	98144.54	117412.44	данные отсутствуют	данные отсутствуют
41	98149.02	117414.67	данные отсутствуют	данные отсутствуют
42	98151.86	117416.08	данные отсутствуют	данные отсутствуют
43	98153.93	117417.1	данные отсутствуют	данные отсутствуют
44	98154.51	117417.19	данные отсутствуют	данные отсутствуют
45	98154.83	117417.33	данные отсутствуют	данные отсутствуют
46	98155.46	117417.86	данные отсутствуют	данные отсутствуют
47	98157.02	117418.64	данные отсутствуют	данные отсутствуют
48	98161.32	117420.77	данные отсутствуют	данные отсутствуют
49	98164.84	117422.51	данные отсутствуют	данные отсутствуют
50	98167.96	117424.06	данные отсутствуют	данные отсутствуют
51	98168.8	117424.26	данные отсутствуют	данные отсутствуют
52	98169.07	117424.42	данные отсутствуют	данные отсутствуют
53	98169.5	117424.83	данные отсутствуют	данные отсутствуют
Государственный регистратор				ФГИС ЕГРН
полное наименование должности			подпись	инициалы, фамилия

М.П.

Выписка из Единого государственного реестра недвижимости об объекте недвижимости
Сведения о частях земельного участка

Земельный участок			
(инв. объекта недвижимости)			
Лист №	Раздела 4.2	Всего листов раздела 4.2 : _____	Всего разделов: _____
06.05.2022 № 99/2022/465845932		Всего листов выписки: _____	
Кадастровый номер:		78:10:0005164:2806	

Номер точки	Координаты, м		Описание закрепления на местности	Средняя квадратическая погрешность определения координат характерных точек границы части земельного участка, м
	X	Y		
1	2	3	4	5
54	98174.35	117427.23	данные отсутствуют	данные отсутствуют
55	98177.58	117428.84	данные отсутствуют	данные отсутствуют
56	98180.93	117430.49	данные отсутствуют	данные отсутствуют
57	98181.51	117430.58	данные отсутствуют	данные отсутствуют
58	98181.83	117430.72	данные отсутствуют	данные отсутствуют
59	98182.46	117431.25	данные отсутствуют	данные отсутствуют
60	98187.01	117433.51	данные отсутствуют	данные отсутствуют
61	98189.54	117434.77	данные отсутствуют	данные отсутствуют
62	98190.54	117434.94	данные отсутствуют	данные отсутствуют
63	98190.9	117435.15	данные отсутствуют	данные отсутствуют
64	98191.39	117435.68	данные отсутствуют	данные отсутствуют
65	98196.82	117438.37	данные отсутствуют	данные отсутствуют
66	98198.42	117439.17	данные отсутствуют	данные отсутствуют
67	98198.82	117439.43	данные отсутствуют	данные отсутствуют
68	98199.11	117439.74	данные отсутствуют	данные отсутствуют
69	98118.24	117399.98	данные отсутствуют	данные отсутствуют
70	98122.24	117401.9	данные отсутствуют	данные отсутствуют

Государственный регистратор		ФГИС ЕГРН
полное наименование должности	подпись	инициалы, фамилия

М.П.

Выписка из Единого государственного реестра недвижимости об объекте недвижимости
Сведения о частях земельного участка

Земельный участок			
(инв. объекта недвижимости)			
Лист №	Раздела 4.2	Всего листов раздела 4.2 :	Всего разделов: _____
06.05.2022	№ 99/2022/465845932		Всего листов выписки: _____
Кадастровый номер:		78:10:0005164:2806	

Номер точки	Координаты, м		Описание закрепления на местности	Средняя квадратическая погрешность определения координат характерных точек границы части земельного участка, м
	X	Y		
1	2	3	4	5
71	98122.39	117401.98	данные отсутствуют	данные отсутствуют
72	98126.63	117404.2	данные отсутствуют	данные отсутствуют
73	98135.17	117408.11	данные отсутствуют	данные отсутствуют
74	98155.84	117418.02	данные отсутствуют	данные отсутствуют
75	98155.98	117418.09	данные отсутствуют	данные отсутствуют
76	98161.11	117420.76	данные отсутствуют	данные отсутствуют
77	98168.14	117424.31	данные отсутствуют	данные отсутствуют
78	98184.82	117432.75	данные отсутствуют	данные отсутствуют
79	98189.85	117434.86	данные отсутствуют	данные отсутствуют
80	98190.98	117434.72	данные отсутствуют	данные отсутствуют
81	98191.62	117434.76	данные отсутствуют	данные отсутствуют
82	98193.19	117435.23	данные отсутствуют	данные отсутствуют
83	98199.74	117438.45	данные отсутствуют	данные отсутствуют
84	98135.95	117396.19	данные отсутствуют	данные отсутствуют
85	98136.13	117395.83	данные отсутствуют	данные отсутствуют
86	98149.78	117402.71	данные отсутствуют	данные отсутствуют
87	98149.62	117403.03	данные отсутствуют	данные отсутствуют

Государственный регистратор		ФГИС ЕГРН
полное наименование должности	подпись	инициалы, фамилия

М.П.

Выписка из Единого государственного реестра недвижимости об объекте недвижимости
Сведения о частях земельного участка

Земельный участок			
(инв. объекта недвижимости)			
Лист №	Раздела 4.2	Всего листов раздела 4.2 : _____	Всего разделов: _____
06.05.2022 № 99/2022/465845932		Всего листов выписки: _____	
Кадастровый номер:		78:10:0005164:2806	

Номер точки	Координаты, м		Описание закрепления на местности	Средняя квадратическая погрешность определения координат характерных точек границы части земельного участка, м
	X	Y		
1	2	3	4	5
88	98152.41	117404.42	данные отсутствуют	данные отсутствуют
89	98175.22	117415.44	данные отсутствуют	данные отсутствуют
90	98175.07	117415.77	данные отсутствуют	данные отсутствуют
91	98186.9	117421.57	данные отсутствуют	данные отсутствуют
92	98187.02	117421.32	данные отсутствуют	данные отсутствуют
93	98176.61	117430.31	данные отсутствуют	данные отсутствуют
94	98173.09	117428.58	данные отсутствуют	данные отсутствуют
95	98173.53	117428.17	данные отсутствуют	данные отсутствуют
96	98174.07	117427.9	данные отсутствуют	данные отсутствуют
97	98174.67	117427.81	данные отсутствуют	данные отсутствуют
98	98175.32	117427.92	данные отсутствуют	данные отсутствуют
99	98175.81	117428.17	данные отсутствуют	данные отсутствуют
100	98176.25	117428.59	данные отсутствуют	данные отсутствуют
101	98176.55	117429.12	данные отсутствуют	данные отсутствуют
102	98176.67	117429.71	данные отсутствуют	данные отсутствуют
103	98199.1	117439.75	данные отсутствуют	данные отсутствуют
104	98196.7	117440.24	данные отсутствуют	данные отсутствуют

Государственный регистратор		ФГИС ЕГРН
полное наименование должности	подпись	инициалы, фамилия

М.П.

Выписка из Единого государственного реестра недвижимости об объекте недвижимости
Сведения о частях земельного участка

Земельный участок			
<small>(инд. объекта недвижимости)</small>			
Лист №	Раздела 4.2	Всего листов раздела 4.2 : _____	Всего разделов: _____
06.05.2022 № 99/2022/465845932		Всего листов выписки: _____	
Кадастровый номер:		78:10:0005164:2806	

Номер точки	Координаты, м		Описание закрепления на местности	Средняя квадратическая погрешность определения координат характерных точек границы части земельного участка, м
	X	Y		
1	2	3	4	5
105	98197.79	117439.59	данные отсутствуют	данные отсутствуют
106	98198.25	117439.54	данные отсутствуют	данные отсутствуют
107	98125.2	117404.94	данные отсутствуют	данные отсутствуют
108	98121.62	117403.18	данные отсутствуют	данные отсутствуют
109	98122	117402.72	данные отсутствуют	данные отсутствуют
110	98122.49	117402.4	данные отсутствуют	данные отсутствуют
111	98123.06	117402.23	данные отсутствуют	данные отсутствуют
112	98123.65	117402.23	данные отсутствуют	данные отсутствуют
113	98124.1	117402.36	данные отсутствуют	данные отсутствуют
114	98124.71	117402.75	данные отсутствуют	данные отсутствуют
115	98125.07	117403.22	данные отсутствуют	данные отсутствуют
116	98125.29	117403.77	данные отсутствуют	данные отсутствуют
117	98125.33	117404.36	данные отсутствуют	данные отсутствуют
118	98149.75	117417.06	данные отсутствуют	данные отсутствуют
119	98146.15	117415.29	данные отсутствуют	данные отсутствуют
120	98146.67	117414.56	данные отсутствуют	данные отсутствуют
121	98147.45	117414.13	данные отсутствуют	данные отсутствуют

Государственный регистратор		ФГИС ЕГРН
полное наименование должности	подпись	инициалы, фамилия

М.П.

Выписка из Единого государственного реестра недвижимости об объекте недвижимости
Сведения о частях земельного участка

Земельный участок			
(инд. объекта недвижимости)			
Лист №	Раздела 4.2	Всего листов раздела 4.2 : _____	Всего разделов: _____
06.05.2022 № 99/2022/465845932		Всего листов выписки: _____	
Кадастровый номер:		78:10:0005164:2806	

Номер точки	Координаты, м		Описание закрепления на местности	Средняя квадратическая погрешность определения координат характерных точек границы части земельного участка, м
	X	Y		
1	2	3	4	5
122	98148.63	117414.16	данные отсутствуют	данные отсутствуют
123	98149.16	117414.43	данные отсутствуют	данные отсутствуют
124	98149.76	117415.1	данные отсутствуют	данные отсутствуют
125	98150	117415.96	данные отсутствуют	данные отсутствуют
126	98149.84	117416.84	данные отсутствуют	данные отсутствуют
127	98198.67	117426.94	данные отсутствуют	данные отсутствуют
128	98202.31	117434.78	данные отсутствуют	данные отсутствуют
129	98200.38	117433.57	данные отсутствуют	данные отсутствуют
130	98199.63	117433	данные отсутствуют	данные отсутствуют
131	98199.01	117432.29	данные отсутствуют	данные отсутствуют
132	98198.53	117431.48	данные отсутствуют	данные отсутствуют
133	98198.22	117430.64	данные отсутствуют	данные отсутствуют
134	98198.06	117429.66	данные отсутствуют	данные отсутствуют
135	98198.09	117428.72	данные отсутствуют	данные отсутствуют
136	98198.3	117427.8	данные отсутствуют	данные отсутствуют
137	98158.18	117406.43	данные отсутствуют	данные отсутствуют
138	98152.67	117403.86	данные отсутствуют	данные отсутствуют

Государственный регистратор		ФГИС ЕГРН
полное наименование должности	подпись	инициалы, фамилия

М.П.

ФГИС ЕГРН

полное наименование органа регистрации прав

Раздел 1

Выписка из Единого государственного реестра недвижимости об объекте недвижимости
Сведения о характеристиках объекта недвижимости

На основании запроса от 06.05.2022 г., поступившего на рассмотрение 06.05.2022 г., сообщаем, что согласно записям Единого государственного реестра недвижимости:

Земельный участок			
(вид объекта недвижимости)			
Лист №	Раздела 1	Всего листов раздела 1 :	Всего разделов: _____
06.05.2022	№ 99/2022/465819098		Всего листов выписки: _____
Кадастровый номер:		78:10:0005164:15	

Номер кадастрового квартала:	78:10:0005164
Дата присвоения кадастрового номера:	04.06.2010
Ранее присвоенный государственный учетный номер:	данные отсутствуют
Адрес:	г.Санкт-Петербург, Кондратьевский проспект, дом 40, корпус 11, литера А
Площадь:	1799 +/- 15 кв. м
Кадастровая стоимость, руб.:	42839781.29
Кадастровые номера расположенных в пределах земельного участка объектов недвижимости:	78:10:0005164:2006
Кадастровые номера объектов недвижимости, из которых образован объект недвижимости:	данные отсутствуют
Кадастровые номера образованных объектов недвижимости:	данные отсутствуют
Сведения о включении объекта недвижимости в состав предприятия как имущественного комплекса:	

Государственный регистратор		ФГИС ЕГРН
полное наименование должности	подпись	инициалы, фамилия

М.П.

Выписка из Единого государственного реестра недвижимости об объекте недвижимости
Сведения о характеристиках объекта недвижимости

Земельный участок			
<small>(инд. объекта недвижимости)</small>			
Лист № _____	Раздела 1	Всего листов раздела 1 : _____	Всего разделов: _____
06.05.2022 № 99/2022/465819098		Всего листов выписки: _____	
Кадастровый номер:		78:10:0005164:15	

Категория земель:	Земли населённых пунктов
Виды разрешенного использования:	для размещения жилого дома (жилых домов)
Сведения о кадастровом инженере:	данные отсутствуют
Сведения о лесах, водных объектах и об иных природных объектах, расположенных в пределах земельного участка:	данные отсутствуют
Сведения о том, что земельный участок полностью или частично расположен в границах зоны с особыми условиями использования территории или территории объекта культурного наследия	данные отсутствуют
Сведения о том, что земельный участок расположен в границах особой экономической зоны, территории опережающего социально-экономического развития, зоны территориального развития в Российской Федерации, игровой зоны:	данные отсутствуют
Сведения о том, что земельный участок расположен в границах особо охраняемой природной территории, охотничьих угодий, лесничеств, лесопарков:	данные отсутствуют
Сведения о результатах проведения государственного земельного надзора:	данные отсутствуют
Сведения о расположении земельного участка в границах территории, в отношении которой утвержден проект межевания территории:	данные отсутствуют

Государственный регистратор		ФГИС ЕГРН
полное наименование должности	подпись	инициалы, фамилия

М.П.

Выписка из Единого государственного реестра недвижимости об объекте недвижимости

Сведения о характеристиках объекта недвижимости

Земельный участок	
(инд. объекта недвижимости)	
Лист № _____ Раздела 1	Всего листов раздела 1 : _____
Всего разделов: _____	
Всего листов выписки: _____	
06.05.2022 № 99/2022/465819098	
Кадастровый номер:	78:10:0005164:15
Условный номер земельного участка:	данные отсутствуют
Сведения о принятии акта и (или) заключении договора, предусматривающих предоставление в соответствии с земельным законодательством исполнительным органом государственной власти или органом местного самоуправления находящегося в государственной или муниципальной собственности земельного участка для строительства наемного дома социального использования или наемного дома коммерческого использования:	данные отсутствуют
Сведения о том, что земельный участок или земельные участки образованы на основании решения об изъятии земельного участка и (или) расположенного на нем объекта недвижимости для государственных или муниципальных нужд:	данные отсутствуют
Сведения о том, что земельный участок образован из земель или земельного участка, государственная собственность на которые не разграничена:	данные отсутствуют
Сведения о наличии земельного спора о местоположении границ земельных участков:	данные отсутствуют
Статус записи об объекте недвижимости:	Сведения об объекте недвижимости имеют статус "актуальные"
Особые отметки:	Сведения о видах разрешенного использования имеют статус «Актуальные незавидетельствованные». Право (ограничение права, обременение объекта недвижимости) зарегистрировано на данный объект недвижимости с видами разрешенного использования отсутствует. Сведения необходимые для заполнения раздела 3.1 отсутствуют.
Получатель выписки:	Макеев Станислав Александрович
Государственный регистратор	
полное наименование должности	подпись
	ФГИС ЕГРН
	инициалы, фамилия

М.П.

Выписка из Единого государственного реестра недвижимости об объекте недвижимости
Сведения о зарегистрированных правах

Земельный участок	
<small>(лицо объекта недвижимости)</small>	
Лист № _____ Раздела 2	Всего листов раздела 2 : _____
Всего разделов: _____	
Всего листов выписки: _____	
06.05.2022 № 99/2022/465819098	
Кадастровый номер:	78:10:0005164:15
1. Правообладатель (правообладатели):	1.1. данные о правообладателе отсутствуют
2. Вид, номер и дата государственной регистрации права:	2.1. не зарегистрировано
Ограничение прав и обременение объекта недвижимости:	
3.1.1.	Иные ограничения (обременения) прав
вид:	13.03.2013
дата государственной регистрации:	78-78-37/022/2013-102
номер государственной регистрации:	с 13.03.2013
срок, на который установлено ограничение прав и обременение объекта недвижимости:	публичный
лицо, в пользу которого установлено ограничение прав и обременение объекта недвижимости:	"Кадастровый паспорт земельного участка (Выписка из государственного кадастра недвижимости) №78/201/13-34816 от 07.03.2013
основание государственной регистрации:	Иные ограничения (обременения) прав
3.1.2.	13.03.2013
вид:	78-78-37/022/2013-102
дата государственной регистрации:	с 13.03.2013
номер государственной регистрации:	публичный
срок, на который установлено ограничение прав и обременение объекта недвижимости:	"Кадастровый паспорт земельного участка (Выписка из государственного кадастра недвижимости) №78/201/13-34816 от 07.03.2013
лицо, в пользу которого установлено ограничение прав и обременение объекта недвижимости:	
основание государственной регистрации:	
Государственный регистратор	
полное наименование должности	подпись
	инициалы, фамилия

М.П.

Земельный участок		
(инд. объекта недвижимости)		
Лист № _____	Раздела <u>2</u>	
Всего листов раздела <u>2</u> : _____	Всего разделов: _____	
Всего листов выписки: _____		
06.05.2022 № 99/2022/465819098		
Кадастровый номер:	78:10:0005164:15	
3.1.3.	вид:	Иные ограничения (обременения) прав
	дата государственной регистрации:	13.03.2013
	номер государственной регистрации:	78-78-37/022/2013-102
	срок, на который установлено ограничение прав и обременение объекта недвижимости:	с 13.03.2013
	лицо, в пользу которого установлено ограничение прав и обременение объекта недвижимости:	публичный
	основание государственной регистрации:	*Кадастровый паспорт земельного участка (Выписка из государственного кадастра недвижимости) №78/201/13-34816 от 07.03.2013
3.1.4.	вид:	Иные ограничения (обременения) прав
	дата государственной регистрации:	13.03.2013
	номер государственной регистрации:	78-78-37/022/2013-102
	срок, на который установлено ограничение прав и обременение объекта недвижимости:	с 13.03.2013
	лицо, в пользу которого установлено ограничение прав и обременение объекта недвижимости:	публичный
	основание государственной регистрации:	*Кадастровый паспорт земельного участка (Выписка из государственного кадастра недвижимости) №78/201/13-34816 от 07.03.2013
3.1.5.	вид:	Иные ограничения (обременения) прав
	дата государственной регистрации:	13.03.2013
	номер государственной регистрации:	78-78-37/022/2013-102
	срок, на который установлено ограничение прав и обременение объекта недвижимости:	с 13.03.2013
	лицо, в пользу которого установлено ограничение прав и обременение объекта недвижимости:	публичный
	основание государственной регистрации:	*Кадастровый паспорт земельного участка (Выписка из государственного кадастра недвижимости) №78/201/13-34816 от 07.03.2013
Государственный регистратор		ФГИС ЕГРН
полное наименование должности	подпись	инициалы, фамилия

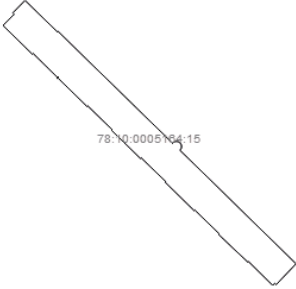
М.П.

Земельный участок		
(инд. объекта недвижимости)		
Лист №	Раздела 2	Всего листов раздела 2 : _____
		Всего разделов: _____
		Всего листов выписки: _____
06.05.2022 № 99/2022/465819098		
Кадастровый номер:		78:10:0005164:15
3.1.6.	вид:	Иные ограничения (обременения) прав
	дата государственной регистрации:	13.03.2013
	номер государственной регистрации:	78-78-37/022/2013-102
	срок, на который установлено ограничение прав и обременение объекта недвижимости:	с 13.03.2013
	лицо, в пользу которого установлено ограничение прав и обременение объекта недвижимости:	публичный
	основание государственной регистрации:	"Кадастровый паспорт земельного участка (Выписка из государственного кадастра недвижимости) №78/201/13-34816 от 07.03.2013
4.	Договоры участия в долевом строительстве:	не зарегистрировано
5.	Заявленные в судебном порядке права требования:	данные отсутствуют
6.	Сведения о возражении в отношении зарегистрированного права:	данные отсутствуют
7.	Сведения о наличии решения об изъятии объекта недвижимости для государственных и муниципальных нужд:	данные отсутствуют
8.	Сведения о невозможности государственной регистрации без личного участия правообладателя или его законного представителя:	
9.	Правопритязания и сведения о наличии поступивших, но не рассмотренных заявлений о проведении государственной регистрации права (перехода, прекращения права), ограничения права или обременения объекта недвижимости, сделки в отношении объекта недвижимости:	данные отсутствуют
10.	Сведения об осуществлении государственной регистрации сделки, права, ограничения права без необходимого в силу закона согласия третьего лица, органа:	данные отсутствуют
11.	Сведения о невозможности государственной регистрации перехода, прекращения, ограничения права на земельный участок из земель сельскохозяйственного назначения:	
Государственный регистратор		ФГИС ЕГРН
полное наименование должности		подпись
		инициалы, фамилия

М.П.

Выписка из Единого государственного реестра недвижимости об объекте недвижимости
Описание местоположения земельного участка

Земельный участок			
<small>с кадастровым номером</small>			
Лист № _____	Раздела 3	Всего листов раздела 3 : _____	Всего разделов: _____
06.05.2022 № 99/2022/465819098			
Кадастровый номер:		78:10:0005164:15	

План (чертеж, схема) земельного участка			
			
Масштаб 1: данные о масштабе	Условные обозначения:		

Государственный регистратор		ФГИС ЕГРН
полное наименование должности	подпись	инициалы, фамилия

М.П.

Выписка из Единого государственного реестра недвижимости об объекте недвижимости
Описание местоположения земельного участка

Земельный участок			
(вид объекта недвижимости)			
Лист №	Раздела 3.2	Всего листов раздела 3.2 : _____	Всего разделов: _____
06.05.2022 № 99/2022/465819098		Всего листов выписки: _____	
Кадастровый номер:		78:10:0005164:15	

Сведения о характерных точках границы земельного участка				
Система координат: МСК-05				
Зона № _____				
Номер точки	Координаты		Описание закрепления на местности	Средняя квадратическая погрешность определения координат характерных точек границ земельного участка, м
	X	Y		
1	2	3	4	5
1	98211.03	117466.47	данные отсутствуют	данные отсутствуют
2	98159.8	117518.88	данные отсутствуют	данные отсутствуют
3	98156.53	117522.15	данные отсутствуют	данные отсутствуют
4	98156.89	117522.53	данные отсутствуют	данные отсутствуют
5	98157.14	117523	данные отсутствуют	данные отсутствуют
6	98157.25	117523.52	данные отсутствуют	данные отсутствуют
7	98157.21	117524.05	данные отсутствуют	данные отсутствуют
8	98157.04	117524.56	данные отсутствуют	данные отсутствуют
9	98156.73	117524.99	данные отсутствуют	данные отсутствуют
10	98156.31	117525.33	данные отсутствуют	данные отсутствуют
11	98155.82	117525.53	данные отсутствуют	данные отсутствуют
12	98155.3	117525.6	данные отсутствуют	данные отсутствуют
13	98154.77	117525.52	данные отсутствуют	данные отсутствуют
14	98154.28	117525.31	данные отсутствуют	данные отсутствуют
15	98153.88	117524.97	данные отсутствуют	данные отсутствуют

Государственный регистратор		ФГИС ЕГРН
полное наименование должности	подпись	инициалы, фамилия

М.П.

Выписка из Единого государственного реестра недвижимости об объекте недвижимости
Описание местоположения земельного участка

Земельный участок			
(№ объекта недвижимости)			
Лист №	Раздела 3.2	Всего листов раздела 3.2 : _____	Всего разделов: _____
06.05.2022 № 99/2022/465819098			
Кадастровый номер:		78:10:0005164:15	

Сведения о характерных точках границы земельного участка				
Система координат: МСК-05				
Зона №				
Номер точки	Координаты		Описание закрепления на местности	Средняя квадратическая погрешность определения координат характерных точек границ земельного участка, м
	X	Y		
1	2	3	4	5
16	98150.69	117528.25	данные отсутствуют	данные отсутствуют
17	98110.61	117569.15	данные отсутствуют	данные отсутствуют
18	98102.63	117561.62	данные отсутствуют	данные отсутствуют
19	98103.16	117561.07	данные отсутствуют	данные отсутствуют
20	98102.35	117560.3	данные отсутствуют	данные отсутствуют
21	98111.37	117551.16	данные отсутствуют	данные отсутствуют
22	98111.14	117550.9	данные отсутствуют	данные отсутствуют
23	98121.73	117539.72	данные отсутствуют	данные отсутствуют
24	98121.95	117539.98	данные отсутствуют	данные отсутствуют
25	98131.09	117530.65	данные отсутствуют	данные отсутствуют
26	98130.86	117530.39	данные отсутствуют	данные отсутствуют
27	98141.62	117519.39	данные отсутствуют	данные отсутствуют
28	98141.81	117519.67	данные отсутствуют	данные отсутствуют
29	98151.05	117510.18	данные отсутствуют	данные отсутствуют
30	98150.77	117509.88	данные отсутствуют	данные отсутствуют

Государственный регистратор		ФГИС ЕГРН
полное наименование должности	подпись	инициалы, фамилия

М.П.

Выписка из Единого государственного реестра недвижимости об объекте недвижимости
Описание местоположения земельного участка

Земельный участок			
(№ объекта недвижимости)			
Лист №	Раздела 3.2	Всего листов раздела 3.2 : _____	Всего разделов: _____
Всего листов выписки: _____			
06.05.2022 № 99/2022/465819098			
Кадастровый номер:		78:10:0005164:15	

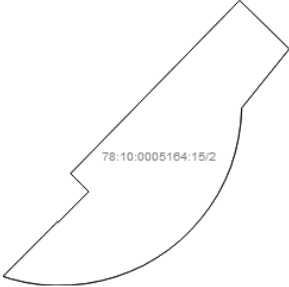
Сведения о характерных точках границы земельного участка				
Система координат: МСК-05				
Зона №				
Номер точки	Координаты		Описание закрепления на местности	Средняя квадратическая погрешность определения координат характерных точек границ земельного участка, м
	X	Y		
1	2	3	4	5
31	98161.47	117498.97	данные отсутствуют	данные отсутствуют
32	98161.7	117499.23	данные отсутствуют	данные отсутствуют
33	98170.82	117489.82	данные отсутствуют	данные отсутствуют
34	98170.59	117489.56	данные отсутствуют	данные отсутствуют
35	98181.34	117478.63	данные отсутствуют	данные отсутствуют
36	98181.57	117478.89	данные отсутствуют	данные отсутствуют
37	98190.81	117469.51	данные отсутствуют	данные отсутствуют
38	98190.5	117469.2	данные отсутствуют	данные отсутствуют
39	98201.47	117458.06	данные отсутствуют	данные отсутствуют
40	98205.75	117462.31	данные отсутствуют	данные отсутствуют
41	98206.25	117461.81	данные отсутствуют	данные отсутствуют

Государственный регистратор		ФГИС ЕГРН
полное наименование должности	подпись	инициалы, фамилия

М.П.

Выписка из Единого государственного реестра недвижимости об объекте недвижимости
Сведения о частях земельного участка

Земельный участок			
<small>с кадастровым номером</small>			
Лист № _____	Раздела 4	Всего листов раздела 4 : _____	Всего разделов: _____
06.05.2022 № 99/2022/465819098			
Кадастровый номер:		78:10:0005164:15	

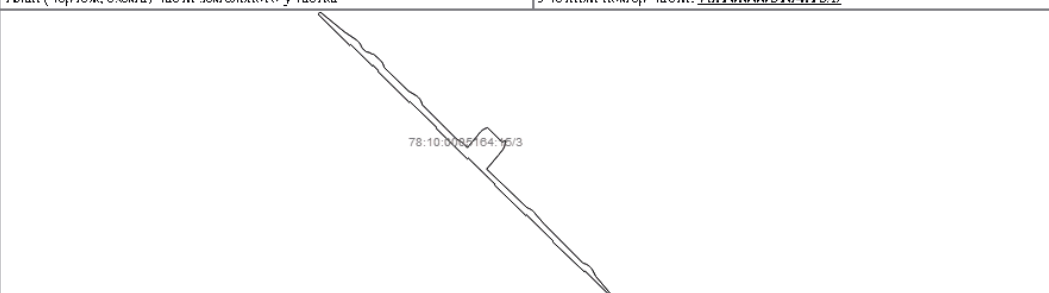
План (чертеж, схема) части земельного участка		Учетный номер части: 78:10:0005164:15/2	
			
Масштаб (данные отсутствуют)	Условные обозначения:		

Государственный регистратор		ФГИС ЕГРН
<small>полное наименование должности</small>	<small>подпись</small>	<small>инициала, фамилия</small>

М.П.

Выписка из Единого государственного реестра недвижимости об объекте недвижимости
Сведения о частях земельного участка

Земельный участок			
<small>с кадастровым номером</small>			
Лист № _____	Раздела 4	Всего листов раздела 4 : _____	Всего разделов: _____
06.05.2022 № 99/2022/465819098			
Кадастровый номер:		78:10:0005164:15	

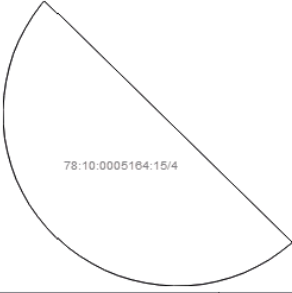
План (чертеж, схема) части земельного участка		Учетный номер части: 78:10:0005164:15/3	
			
Масштаб: (данные отсутствуют)	Условные обозначения:		

Государственный регистратор		ФГИС ЕГРН
полное наименование должности	подпись	инициалы, фамилия

М.П.

Выписка из Единого государственного реестра недвижимости об объекте недвижимости
Сведения о частях земельного участка

Земельный участок			
<small>с кадастровым номером</small>			
Лист №	Раздела 4	Всего листов раздела 4 : ____	Всего разделов: ____
06.05.2022 № 99/2022/465819098		Всего листов выписки: ____	
Кадастровый номер:		78:10:0005164:15	

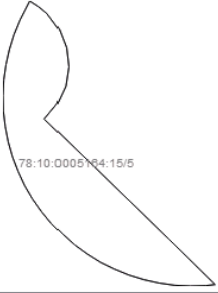
План (чертеж, схема) части земельного участка		Учетный номер части: 78:10:0005164:15/4	
			
Масштаб: (данные отсутствуют)	Условные обозначения:		

Государственный регистратор	ФГИС ЕГРН	
полное наименование должности	подпись	инициалы, фамилия

М.П.

Выписка из Единого государственного реестра недвижимости об объекте недвижимости
Сведения о частях земельного участка

Земельный участок			
<small>с кадастровым номером</small>			
Лист № _____	Раздела 4	Всего листов раздела 4 : _____	Всего разделов: _____
06.05.2022 № 99/2022/465819098			
Кадастровый номер:		78:10:0005164:15	


План (чертеж, схема) части земельного участка		Учетный номер части: 78:10:0005164:15/5	
			
Масштаб: (данные отсутствуют)	Условные обозначения:		

Государственный регистратор		ФГИС ЕГРН
полное наименование должности	подпись	инициалы, фамилия

М.П.

Выписка из Единого государственного реестра недвижимости об объекте недвижимости
Сведения о частях земельного участка

Земельный участок			
<small>с кадастровым объектом</small>			
Лист № _____	Раздела 4	Всего листов раздела 4 : _____	Всего разделов: _____
06.05.2022 № 99/2022/465819098		Всего листов выписки: _____	
Кадастровый номер:		78:10:0005164:15	

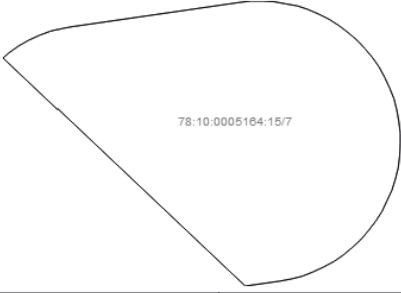
План (чертеж, схема) части земельного участка		Учетный номер части: 78:10:0005164:15/6	
			
Масштаб: данные отсутствуют	Условные обозначения:		

Государственный регистратор		ФГИС ЕГРН
полное наименование должности	подпись	инициалы, фамилия

М.П.

Выписка из Единого государственного реестра недвижимости об объекте недвижимости
Сведения о частях земельного участка

Земельный участок			
<small>с кадастровым номером</small>			
Лист № _____	Раздела 4	Всего листов раздела 4 : _____	Всего разделов: _____
06.05.2022 № 99/2022/465819098		Всего листов выписки: _____	
Кадастровый номер:		78:10:0005164:15	

План (чертеж, схема) части земельного участка		Учетный номер части: 78:10:0005164:15/7	
			
Масштаб: данные отсутствуют		Условные обозначения:	

Государственный регистратор		ФГИС ЕГРН
полное наименование должности	подпись	инициалы, фамилия

М.П.

Выписка из Единого государственного реестра недвижимости об объекте недвижимости
Сведения о частях земельного участка

Земельный участок			
(инв. объекта недвижимости)			
Лист № _____	Раздела 4.1	Всего листов раздела 4.1 : _____	Всего разделов: _____
06.05.2022 № 99/2022/465819098		Всего листов выписки: _____	
Кадастровый номер:		78:10:0005164:15	

Учетный номер части	Площадь (м ²)	Содержание ограничения в использовании или ограничения права на объект недвижимости или обременения объекта недвижимости
1	2	3
2	24	Ограничения прав на земельный участок, предусмотренные статьями 56, 56.1 Земельного кодекса Российской Федерации
3	412	Ограничения прав на земельный участок, предусмотренные статьями 56, 56.1 Земельного кодекса Российской Федерации
4	36	Ограничения прав на земельный участок, предусмотренные статьями 56, 56.1 Земельного кодекса Российской Федерации
5	14	Ограничения прав на земельный участок, предусмотренные статьями 56, 56.1 Земельного кодекса Российской Федерации
6	1799	Ограничения прав на земельный участок, предусмотренные статьями 56, 56.1 Земельного кодекса Российской Федерации
7	14	Ограничения прав на земельный участок, предусмотренные статьями 56, 56.1 Земельного кодекса Российской Федерации, Распоряжение об установлении границ защитной зоны объекта культурного наследия регионального значения "Кондратьевский жилмассив" № 601-р от 21.10.2019, срок действия: 13.01.2021

Государственный регистратор		ФГИС ЕГРН
полное наименование должности	подпись	инициалы, фамилия

М.П.

Выписка из Единого государственного реестра недвижимости об объекте недвижимости
Сведения о частях земельного участка

Земельный участок			
(инд. объекта недвижимости)			
Лист №	Раздела 4.2	Всего листов раздела 4.2 : _____	Всего разделов: _____
06.05.2022 № 99/2022/465819098		Всего листов выписки: _____	
Кадастровый номер:		78:10:0005164:15	

Сведения о характерных точках границы части (частей) земельного участка				
Учетный номер части: 2				
Система координат: МСК-05				
Зона №				
Номер точки	Координаты, м		Описание закрепления на местности	Средняя квадратическая погрешность определения координат характерных точек границы части земельного участка, м
	X	Y		
1	2	3	4	5
1	98211.03	117466.47	данные отсутствуют	данные отсутствуют
1	98211.03	117466.47	данные отсутствуют	данные отсутствуют
2	98159.8	117518.88	данные отсутствуют	данные отсутствуют
2	98159.8	117518.88	данные отсутствуют	данные отсутствуют
3	98156.53	117522.15	данные отсутствуют	данные отсутствуют
3	98156.53	117522.15	данные отсутствуют	данные отсутствуют
4	98156.89	117522.53	данные отсутствуют	данные отсутствуют
5	98157.14	117523	данные отсутствуют	данные отсутствуют
6	98157.25	117523.52	данные отсутствуют	данные отсутствуют
7	98157.21	117524.05	данные отсутствуют	данные отсутствуют
8	98157.04	117524.56	данные отсутствуют	данные отсутствуют
9	98156.73	117524.99	данные отсутствуют	данные отсутствуют
10	98156.31	117525.33	данные отсутствуют	данные отсутствуют
11	98155.82	117525.53	данные отсутствуют	данные отсутствуют
12	98155.3	117525.6	данные отсутствуют	данные отсутствуют
13	98154.77	117525.52	данные отсутствуют	данные отсутствуют
Государственный регистратор			ФГИС ЕГРН	
полное наименование должности			подпись	
			инициалы, фамилия	

М.П.

Выписка из Единого государственного реестра недвижимости об объекте недвижимости
Сведения о частях земельного участка

Земельный участок			
(инв. объекта недвижимости)			
Лист №	Раздела 4.2	Всего листов раздела 4.2 : _____	Всего разделов: _____
06.05.2022 № 99/2022/465819098			
Кадастровый номер:		78:10:0005164:15	

Номер точки	Координаты, м		Описание закрепления на местности	Средняя квадратическая погрешность определения координат характерных точек границы части земельного участка, м
	X	Y		
1	2	3	4	5
14	98154.28	117525.31	данные отсутствуют	данные отсутствуют
15	98153.88	117524.97	данные отсутствуют	данные отсутствуют
15	98153.88	117524.97	данные отсутствуют	данные отсутствуют
16	98150.69	117528.25	данные отсутствуют	данные отсутствуют
16	98150.69	117528.25	данные отсутствуют	данные отсутствуют
16	98150.69	117528.25	данные отсутствуют	данные отсутствуют
17	98110.61	117569.15	данные отсутствуют	данные отсутствуют
18	98102.63	117561.62	данные отсутствуют	данные отсутствуют
19	98103.16	117561.07	данные отсутствуют	данные отсутствуют
20	98102.35	117560.3	данные отсутствуют	данные отсутствуют
20	98102.35	117560.3	данные отсутствуют	данные отсутствуют
21	98111.37	117551.16	данные отсутствуют	данные отсутствуют
21	98111.37	117551.16	данные отсутствуют	данные отсутствуют
22	98111.14	117550.9	данные отсутствуют	данные отсутствуют
22	98111.14	117550.9	данные отсутствуют	данные отсутствуют
23	98121.73	117539.72	данные отсутствуют	данные отсутствуют
23	98121.73	117539.72	данные отсутствуют	данные отсутствуют

Государственный регистратор		ФГИС ЕГРН
полное наименование должности	подпись	инициалы, фамилия

М.П.

Выписка из Единого государственного реестра недвижимости об объекте недвижимости
Сведения о частях земельного участка

Земельный участок			
(инв. объекта недвижимости)			
Лист №	Раздела 4.2	Всего листов раздела 4.2 : _____	Всего разделов: _____
06.05.2022 № 99/2022/465819098		Всего листов выписки: _____	
Кадастровый номер:		78:10:0005164:15	

Номер точки	Координаты, м		Описание закрепления на местности	Средняя квадратическая погрешность определения координат характерных точек границы части земельного участка, м
	X	Y		
1	2	3	4	5
24	98121.95	117539.98	данные отсутствуют	данные отсутствуют
24	98121.95	117539.98	данные отсутствуют	данные отсутствуют
25	98131.09	117530.65	данные отсутствуют	данные отсутствуют
25	98131.09	117530.65	данные отсутствуют	данные отсутствуют
26	98130.86	117530.39	данные отсутствуют	данные отсутствуют
26	98130.86	117530.39	данные отсутствуют	данные отсутствуют
27	98141.62	117519.39	данные отсутствуют	данные отсутствуют
27	98141.62	117519.39	данные отсутствуют	данные отсутствуют
28	98141.81	117519.67	данные отсутствуют	данные отсутствуют
28	98141.81	117519.67	данные отсутствуют	данные отсутствуют
29	98151.05	117510.18	данные отсутствуют	данные отсутствуют
29	98151.05	117510.18	данные отсутствуют	данные отсутствуют
30	98150.77	117509.88	данные отсутствуют	данные отсутствуют
30	98150.77	117509.88	данные отсутствуют	данные отсутствуют
31	98161.47	117498.97	данные отсутствуют	данные отсутствуют
31	98161.47	117498.97	данные отсутствуют	данные отсутствуют
32	98161.7	117499.23	данные отсутствуют	данные отсутствуют

Государственный регистратор		ФГИС ЕГРН
полное наименование должности	подпись	инициалы, фамилия

М.П.

Выписка из Единого государственного реестра недвижимости об объекте недвижимости
Сведения о частях земельного участка

Земельный участок			
(инв. объекта недвижимости)			
Лист №	Раздела 4.2	Всего листов раздела 4.2 : _____	Всего разделов: _____
06.05.2022 № 99/2022/465819098			
Кадастровый номер:		78:10:0005164:15	

Номер точки	Координаты, м		Описание закрепления на местности	Средняя квадратическая погрешность определения координат характерных точек границы части земельного участка, м
	X	Y		
1	2	3	4	5
32	98161.7	117499.23	данные отсутствуют	данные отсутствуют
33	98170.82	117489.82	данные отсутствуют	данные отсутствуют
33	98170.82	117489.82	данные отсутствуют	данные отсутствуют
34	98170.59	117489.56	данные отсутствуют	данные отсутствуют
34	98170.59	117489.56	данные отсутствуют	данные отсутствуют
35	98181.34	117478.63	данные отсутствуют	данные отсутствуют
35	98181.34	117478.63	данные отсутствуют	данные отсутствуют
36	98181.57	117478.89	данные отсутствуют	данные отсутствуют
36	98181.57	117478.89	данные отсутствуют	данные отсутствуют
37	98190.81	117469.51	данные отсутствуют	данные отсутствуют
37	98190.81	117469.51	данные отсутствуют	данные отсутствуют
38	98190.5	117469.2	данные отсутствуют	данные отсутствуют
38	98190.5	117469.2	данные отсутствуют	данные отсутствуют
39	98201.47	117458.06	данные отсутствуют	данные отсутствуют
39	98201.47	117458.06	данные отсутствуют	данные отсутствуют
40	98205.75	117462.31	данные отсутствуют	данные отсутствуют
40	98205.75	117462.31	данные отсутствуют	данные отсутствуют

Государственный регистратор		ФГИС ЕГРН
полное наименование должности	подпись	инициалы, фамилия

М.П.

Выписка из Единого государственного реестра недвижимости об объекте недвижимости
Сведения о частях земельного участка

Земельный участок			
(инв. объекта недвижимости)			
Лист №	Раздела 4.2	Всего листов раздела 4.2 : _____	Всего разделов: _____
06.05.2022 № 99/2022/465819098			
Кадастровый номер:		78:10:0005164:15	

Номер точки	Координаты, м		Описание закрепления на местности	Средняя квадратическая погрешность определения координат характерных точек границы части земельного участка, м
	X	Y		
1	2	3	4	5
41	98206.25	117461.81	данные отсутствуют	данные отсутствуют
41	98206.25	117461.81	данные отсутствуют	данные отсутствуют
42	98209.69	117467.84	данные отсутствуют	данные отсутствуют
43	98208.06	117466.53	данные отсутствуют	данные отсутствуют
44	98207.64	117466.5	данные отсутствуют	данные отсутствуют
45	98207.23	117466.44	данные отсутствуют	данные отсутствуют
46	98206.83	117466.35	данные отсутствуют	данные отсутствуют
47	98206.44	117466.23	данные отсутствуют	данные отсутствуют
48	98206.06	117466.07	данные отсутствуют	данные отсутствуют
49	98205.69	117465.88	данные отсутствуют	данные отсутствуют
50	98205.34	117465.66	данные отсутствуют	данные отсутствуют
51	98205.01	117465.41	данные отсутствуют	данные отсутствуют
52	98204.7	117465.14	данные отсутствуют	данные отсутствуют
53	98204.41	117464.84	данные отсутствуют	данные отсутствуют
54	98204.15	117464.52	данные отсутствуют	данные отсутствуют
55	98203.92	117464.18	данные отсутствуют	данные отсутствуют
56	98203.71	117463.82	данные отсутствуют	данные отсутствуют

Государственный регистратор		ФГИС ЕГРН
полное наименование должности	подпись	инициалы, фамилия

М.П.

Выписка из Единого государственного реестра недвижимости об объекте недвижимости
Сведения о частях земельного участка

Земельный участок			
(инв. объекта недвижимости)			
Лист №	Раздела 4.2	Всего листов раздела 4.2 : _____	Всего разделов: _____
06.05.2022 № 99/2022/465819098		Всего листов выписки: _____	
Кадастровый номер:		78:10:0005164:15	

Номер точки	Координаты, м		Описание закрепления на местности	Средняя квадратическая погрешность определения координат характерных точек границы части земельного участка, м
	X	Y		
1	2	3	4	5
57	98203.54	117463.44	данные отсутствуют	данные отсутствуют
58	98203.4	117463.06	данные отсутствуют	данные отсутствуют
59	98203.29	117462.66	данные отсутствуют	данные отсутствуют
60	98203.21	117462.25	данные отсутствуют	данные отсутствуют
61	98203.17	117461.84	данные отсутствуют	данные отсутствуют
62	98203.16	117461.43	данные отсутствуют	данные отсутствуют
63	98203.18	117461.02	данные отсутствуют	данные отсутствуют
64	98203.24	117460.61	данные отсутствуют	данные отсутствуют
65	98203.34	117460.2	данные отсутствуют	данные отсутствуют
66	98203.41	117459.98	данные отсутствуют	данные отсутствуют
67	98202.23	117458.81	данные отсутствуют	данные отсутствуют
68	98195.26	117467.32	данные отсутствуют	данные отсутствуют
69	98192.56	117471.34	данные отсутствуют	данные отсутствуют
70	98192.32	117471.67	данные отсутствуют	данные отсутствуют
71	98192.05	117471.98	данные отсутствуют	данные отсутствуют
72	98191.75	117472.27	данные отсутствуют	данные отсутствуют
73	98191.43	117472.54	данные отсутствуют	данные отсутствуют

Государственный регистратор		ФГИС ЕГРН
полное наименование должности	подпись	инициалы, фамилия

М.П.

Выписка из Единого государственного реестра недвижимости об объекте недвижимости
Сведения о частях земельного участка

Земельный участок			
(инд. объекта недвижимости)			
Лист №	Раздела 4.2	Всего листов раздела 4.2 : _____	Всего разделов: _____
06.05.2022 № 99/2022/465819098		Всего листов выписки: _____	
Кадастровый номер:		78:10:0005164:15	

Номер точки	Координаты, м		Описание закрепления на местности	Средняя квадратическая погрешность определения координат характерных точек границы части земельного участка, м
	X	Y		
1	2	3	4	5
74	98191.09	117472.77	данные отсутствуют	данные отсутствуют
75	98190.73	117472.98	данные отсутствуют	данные отсутствуют
76	98190.36	117473.16	данные отсутствуют	данные отсутствуют
77	98189.97	117473.3	данные отсутствуют	данные отсутствуют
78	98189.7	117473.38	данные отсутствуют	данные отсутствуют
79	98188.32	117474.87	данные отсутствуют	данные отсутствуют
80	98188.24	117475.23	данные отсутствуют	данные отсутствуют
81	98188.14	117475.63	данные отсутствуют	данные отсутствуют
82	98188	117476.02	данные отсутствуют	данные отсутствуют
83	98187.83	117476.4	данные отсутствуют	данные отсутствуют
84	98187.63	117476.76	данные отсутствуют	данные отсутствуют
85	98187.4	117477.1	данные отсутствуют	данные отсутствуют
86	98187.14	117477.42	данные отсутствуют	данные отсутствуют
87	98187.12	117477.44	данные отсутствуют	данные отсутствуют
88	98185.59	117479.19	данные отсутствуют	данные отсутствуют
89	98185.31	117479.49	данные отсутствуют	данные отсутствуют
90	98185	117479.76	данные отсутствуют	данные отсутствуют

Государственный регистратор		ФГИС ЕГРН
полное наименование должности	подпись	инициалы, фамилия

М.П.

Выписка из Единого государственного реестра недвижимости об объекте недвижимости
Сведения о частях земельного участка

Земельный участок			
<small>(инв. объекта недвижимости)</small>			
Лист №	Раздела 4.2	Всего листов раздела 4.2 : _____	Всего разделов: _____
06.05.2022 № 99/2022/465819098		Всего листов выписки: _____	
Кадастровый номер:		78:10:0005164:15	

Номер точки	Координаты, м		Описание закрепления на местности	Средняя квадратическая погрешность определения координат характерных точек границы части земельного участка, м
	X	Y		
1	2	3	4	5
91	98184.67	117480.01	данные отсутствуют	данные отсутствуют
92	98184.32	117480.23	данные отсутствуют	данные отсутствуют
93	98183.95	117480.42	данные отсутствуют	данные отсутствуют
94	98183.57	117480.58	данные отсутствуют	данные отсутствуют
95	98183.18	117480.71	данные отсутствуют	данные отсутствуют
96	98182.78	117480.8	данные отсутствуют	данные отсутствуют
97	98174.98	117488.83	данные отсутствуют	данные отсутствуют
98	98174.54	117489.29	данные отсутствуют	данные отсутствуют
99	98173.06	117491.77	данные отсутствуют	данные отсутствуют
100	98172.84	117492.12	данные отсутствуют	данные отсутствуют
101	98172.58	117492.44	данные отсутствуют	данные отсутствуют
102	98172.3	117492.75	данные отсутствуют	данные отсутствуют
103	98172	117493.03	данные отсутствуют	данные отсутствуют
104	98171.67	117493.28	данные отсутствуют	данные отсутствуют
105	98171.33	117493.51	данные отсутствуют	данные отсутствуют
106	98170.96	117493.7	данные отсутствуют	данные отсутствуют
107	98170.58	117493.87	данные отсутствуют	данные отсутствуют

Государственный регистратор		ФГИС ЕГРН
полное наименование должности	подпись	инициалы, фамилия

М.П.

Выписка из Единого государственного реестра недвижимости об объекте недвижимости
Сведения о частях земельного участка

Земельный участок			
(инв. объекта недвижимости)			
Лист №	Раздела 4.2	Всего листов раздела 4.2 : _____	Всего разделов: _____
06.05.2022 № 99/2022/465819098			
Кадастровый номер:		78:10:0005164:15	

Номер точки	Координаты, м		Описание закрепления на местности	Средняя квадратическая погрешность определения координат характерных точек границы части земельного участка, м
	X	Y		
1	2	3	4	5
108	98170.19	117494	данные отсутствуют	данные отсутствуют
109	98169.79	117494.11	данные отсутствуют	данные отсутствуют
110	98169.73	117494.12	данные отсутствуют	данные отсутствуют
111	98157.69	117506.15	данные отсутствуют	данные отсутствуют
112	98156.65	117507.87	данные отсутствуют	данные отсутствуют
113	98156.42	117508.21	данные отсутствуют	данные отсутствуют
114	98156.17	117508.54	данные отсутствуют	данные отсутствуют
115	98155.88	117508.84	данные отсутствуют	данные отсутствуют
116	98155.69	117509.02	данные отсутствуют	данные отсутствуют
117	98154.69	117509.91	данные отсутствуют	данные отсутствуют
118	98158.41	117513.03	данные отсутствуют	данные отсутствуют
119	98159.94	117514.26	данные отсутствуют	данные отсутствуют
120	98160.25	117514.53	данные отсутствуют	данные отсутствуют
121	98160.54	117514.83	данные отсутствуют	данные отсутствуют
122	98160.8	117515.15	данные отсутствуют	данные отсутствуют
123	98161.04	117515.49	данные отсутствуют	данные отсутствуют
124	98161.24	117515.85	данные отсутствуют	данные отсутствуют

Государственный регистратор		ФГИС ЕГРН
полное наименование должности	подпись	инициалы, фамилия

М.П.

Выписка из Единого государственного реестра недвижимости об объекте недвижимости
Сведения о частях земельного участка

Земельный участок			
(инд. объекта недвижимости)			
Лист №	Раздела 4.2	Всего листов раздела 4.2 : _____	Всего разделов: _____
06.05.2022 № 99/2022/465819098		Всего листов выписки: _____	
Кадастровый номер:		78:10:0005164:15	

Номер точки	Координаты, м		Описание закрепления на местности	Средняя квадратическая погрешность определения координат характерных точек границы части земельного участка, м
	X	Y		
1	2	3	4	5
125	98161.42	117516.22	данные отсутствуют	данные отсутствуют
126	98161.56	117516.61	данные отсутствуют	данные отсутствуют
127	98161.66	117516.98	данные отсутствуют	данные отсутствуют
128	98156.81	117522.43	данные отсутствуют	данные отсутствуют
129	98157.03	117522.77	данные отсутствуют	данные отсутствуют
130	98157.19	117523.15	данные отсутствуют	данные отсутствуют
131	98156.73	117523.16	данные отсутствуют	данные отсутствуют
132	98156.32	117523.14	данные отсутствуют	данные отсутствуют
133	98155.91	117523.08	данные отсутствуют	данные отсутствуют
134	98155.51	117522.99	данные отсутствуют	данные отсутствуют
135	98155.12	117522.86	данные отсутствуют	данные отсутствуют
136	98154.73	117522.71	данные отсутствуют	данные отсутствуют
137	98154.36	117522.52	данные отсутствуют	данные отсутствуют
138	98154.01	117522.3	данные отсутствуют	данные отсутствуют
139	98153.68	117522.06	данные отсутствуют	данные отсутствуют
140	98152.1	117520.79	данные отсутствуют	данные отсутствуют
141	98152.08	117520.77	данные отсутствуют	данные отсутствуют
Государственный регистратор				ФГИС ЕГРН
полное наименование должности			подпись	инициалы, фамилия

М.П.

Выписка из Единого государственного реестра недвижимости об объекте недвижимости
Сведения о частях земельного участка

Земельный участок			
(инв. объекта недвижимости)			
Лист №	Раздела 4.2	Всего листов раздела 4.2 : _____	Всего разделов: _____
06.05.2022 № 99/2022/465819098			
Кадастровый номер:		78:10:0005164:15	

Номер точки	Координаты, м		Описание закрепления на местности	Средняя квадратическая погрешность определения координат характерных точек границы части земельного участка, м
	X	Y		
1	2	3	4	5
142	98152.05	117520.75	данные отсутствуют	данные отсутствуют
143	98152.02	117520.72	данные отсутствуют	данные отсутствуют
144	98147.18	117516.66	данные отсутствуют	данные отсутствуют
145	98144.37	117519.58	данные отсутствуют	данные отсутствуют
146	98133.58	117530.88	данные отсутствуют	данные отсутствуют
147	98133.51	117531.14	данные отсутствуют	данные отсутствуют
148	98133.35	117531.52	данные отсутствуют	данные отсутствуют
149	98133.17	117531.89	данные отсутствуют	данные отсутствуют
150	98132.96	117532.25	данные отсутствуют	данные отсутствуют
151	98132.72	117532.58	данные отсутствуют	данные отсутствуют
152	98132.45	117532.9	данные отсутствуют	данные отсутствуют
153	98132.16	117533.19	данные отсутствуют	данные отсутствуют
154	98131.84	117533.45	данные отсутствуют	данные отсутствуют
155	98130.86	117534.22	данные отсутствуют	данные отсутствуют
156	98127.95	117536.78	данные отсутствуют	данные отсутствуют
157	98114.22	117550.36	данные отсутствуют	данные отсутствуют
158	98114.14	117550.71	данные отсутствуют	данные отсутствуют
Государственный регистратор				ФГИС ЕГРН
полное наименование должности			подпись	инициалы, фамилия

М.П.

Выписка из Единого государственного реестра недвижимости об объекте недвижимости
Сведения о частях земельного участка

Земельный участок			
(инв. объекта недвижимости)			
Лист №	Раздела 4.2	Всего листов раздела 4.2 : _____	Всего разделов: _____
06.05.2022 № 99/2022/465819098			
Кадастровый номер:		78:10:0005164:15	

Номер точки	Координаты, м		Описание закрепления на местности	Средняя квадратическая погрешность определения координат характерных точек границы части земельного участка, м
	X	Y		
1	2	3	4	5
159	98114.01	117551.1	данные отсутствуют	данные отсутствуют
160	98113.85	117551.48	данные отсутствуют	данные отсутствуют
161	98113.66	117551.85	данные отсутствуют	данные отсутствуют
162	98113.44	117552.19	данные отсутствуют	данные отсутствуют
163	98113.19	117552.53	данные отсутствуют	данные отсутствуют
164	98112.91	117552.83	данные отсутствуют	данные отсутствуют
165	98112.61	117553.12	данные отсутствуют	данные отсутствуют
166	98112.29	117553.38	данные отсутствуют	данные отсутствуют
167	98111.95	117553.61	данные отсутствуют	данные отсутствуют
168	98111.59	117553.81	данные отсутствуют	данные отсутствуют
169	98109.65	117554.8	данные отсутствуют	данные отсутствуют
170	98103.46	117560.01	данные отсутствуют	данные отсутствуют
171	98103.38	117560.08	данные отсутствуют	данные отсутствуют
172	98103.29	117560.15	данные отсутствуют	данные отсутствуют
173	98103.21	117560.22	данные отсутствуют	данные отсутствуют
174	98102.68	117560.61	данные отсутствуют	данные отсутствуют
175	98144.04	117535.04	данные отсутствуют	данные отсутствуют

Государственный регистратор		ФГИС ЕГРН
полное наименование должности	подпись	инициалы, фамилия

М.П.

Выписка из Единого государственного реестра недвижимости об объекте недвижимости
Сведения о частях земельного участка

Земельный участок			
(инв. объекта недвижимости)			
Лист №	Раздела 4.2	Всего листов раздела 4.2 : _____	Всего разделов: _____
06.05.2022 № 99/2022/465819098			
Кадастровый номер:		78:10:0005164:15	

Номер точки	Координаты, м		Описание закрепления на местности	Средняя квадратическая погрешность определения координат характерных точек границы части земельного участка, м
	X	Y		
1	2	3	4	5
176	98143.78	117534.71	данные отсутствуют	данные отсутствуют
177	98143.54	117534.37	данные отсутствуют	данные отсутствуют
178	98143.34	117534.01	данные отсутствуют	данные отсутствуют
179	98143.16	117533.64	данные отсутствуют	данные отсутствуют
180	98143.02	117533.25	данные отсутствуют	данные отсутствуют
181	98142.91	117532.85	данные отсутствуют	данные отсутствуют
182	98142.83	117532.45	данные отсутствуют	данные отсутствуют
183	98142.79	117532.04	данные отсутствуют	данные отсутствуют
184	98142.78	117531.62	данные отсутствуют	данные отсутствуют
185	98142.81	117531.21	данные отсутствуют	данные отсутствуют
186	98142.87	117530.8	данные отсутствуют	данные отсутствуют
187	98142.96	117530.4	данные отсутствуют	данные отсутствуют
188	98143.08	117530.01	данные отсутствуют	данные отсутствуют
189	98143.24	117529.62	данные отсутствуют	данные отсутствуют
190	98143.43	117529.26	данные отсутствуют	данные отсутствуют
191	98143.65	117528.9	данные отсутствуют	данные отсутствуют
192	98143.89	117528.57	данные отсутствуют	данные отсутствуют

Государственный регистратор		ФГИС ЕГРН
полное наименование должности	подпись	инициалы, фамилия

М.П.

Выписка из Единого государственного реестра недвижимости об объекте недвижимости
Сведения о частях земельного участка

Земельный участок			
(инв. объекта недвижимости)			
Лист №	Раздела 4.2	Всего листов раздела 4.2 : _____	Всего разделов: _____
06.05.2022 № 99/2022/465819098			
Кадастровый номер:		78:10:0005164:15	

Номер точки	Координаты, м		Описание закрепления на местности	Средняя квадратическая погрешность определения координат характерных точек границы части земельного участка, м
	X	Y		
1	2	3	4	5
193	98144.17	117528.26	данные отсутствуют	данные отсутствуют
194	98144.47	117527.98	данные отсутствуют	данные отсутствуют
195	98144.79	117527.72	данные отсутствуют	данные отсутствуют
196	98145.13	117527.48	данные отсутствуют	данные отсутствуют
197	98145.49	117527.28	данные отсутствуют	данные отсутствуют
198	98145.86	117527.1	данные отсутствуют	данные отсутствуют
199	98146.25	117526.96	данные отсутствуют	данные отсутствуют
200	98146.65	117526.85	данные отсутствуют	данные отсутствуют
201	98147.05	117526.77	данные отсутствуют	данные отсутствуют
202	98147.46	117526.73	данные отсутствуют	данные отсутствуют
203	98147.88	117526.72	данные отсутствуют	данные отсутствуют
204	98148.29	117526.75	данные отсутствуют	данные отсутствуют
205	98148.7	117526.81	данные отсутствуют	данные отсутствуют
206	98149.1	117526.9	данные отсутствуют	данные отсутствуют
207	98149.5	117527.02	данные отсутствуют	данные отсутствуют
208	98149.88	117527.18	данные отсутствуют	данные отсутствуют
209	98150.24	117527.37	данные отсутствуют	данные отсутствуют
Государственный регистратор				ФГИС ЕГРН
полное наименование должности			подпись	инициалы, фамилия

М.П.

Выписка из Единого государственного реестра недвижимости об объекте недвижимости
Сведения о частях земельного участка

Земельный участок			
(инв. объекта недвижимости)			
Лист №	Раздела 4.2	Всего листов раздела 4.2 : _____	Всего разделов: _____
06.05.2022 № 99/2022/465819098		Всего листов выписки: _____	
Кадастровый номер:		78:10:0005164:15	

Номер точки	Координаты, м		Описание закрепления на местности	Средняя квадратическая погрешность определения координат характерных точек границы части земельного участка, м
	X	Y		
1	2	3	4	5
210	98150.6	117527.59	данные отсутствуют	данные отсутствуют
211	98150.93	117527.83	данные отсутствуют	данные отсутствуют
212	98151.02	117527.91	данные отсутствуют	данные отсутствуют
213	98149.48	117529.48	данные отсутствуют	данные отсутствуют
214	98149.45	117529.23	данные отсутствуют	данные отсутствуют
215	98149.44	117528.82	данные отсутствуют	данные отсутствуют
216	98149.46	117528.4	данные отсутствуют	данные отсутствуют
217	98149.52	117527.99	данные отсутствуют	данные отсутствуют
218	98149.61	117527.59	данные отсутствуют	данные отсутствуют
219	98149.73	117527.2	данные отсутствуют	данные отсутствуют
220	98149.89	117526.81	данные отсутствуют	данные отсутствуют
221	98150.07	117526.44	данные отсутствуют	данные отсутствуют
222	98150.29	117526.09	данные отсутствуют	данные отсутствуют
223	98150.53	117525.76	данные отсутствуют	данные отсутствуют
224	98150.81	117525.45	данные отсутствуют	данные отсутствуют
225	98151.1	117525.16	данные отсутствуют	данные отсутствуют
226	98151.42	117524.9	данные отсутствуют	данные отсутствуют

Государственный регистратор		ФГИС ЕГРН
полное наименование должности	подпись	инициалы, фамилия

М.П.

Выписка из Единого государственного реестра недвижимости об объекте недвижимости
Сведения о частях земельного участка

Земельный участок			
(инв. объекта недвижимости)			
Лист №	Раздела 4.2	Всего листов раздела 4.2 : _____	Всего разделов: _____
06.05.2022 № 99/2022/465819098			
Кадастровый номер:		78:10:0005164:15	

Номер точки	Координаты, м		Описание закрепления на местности	Средняя квадратическая погрешность определения координат характерных точек границы части земельного участка, м
	X	Y		
1	2	3	4	5
227	98151.76	117524.66	данные отсутствуют	данные отсутствуют
228	98152.12	117524.45	данные отсутствуют	данные отсутствуют
229	98152.49	117524.28	данные отсутствуют	данные отсутствуют
230	98152.88	117524.13	данные отсутствуют	данные отсутствуют
231	98153.27	117524.02	данные отсутствуют	данные отсутствуют
232	98153.68	117523.94	данные отсутствуют	данные отсутствуют
233	98154.09	117523.89	данные отсутствуют	данные отсутствуют
234	98154.5	117523.88	данные отсутствуют	данные отсутствуют
235	98154.92	117523.9	данные отсутствуют	данные отсутствуют
236	98155.33	117523.96	данные отсутствуют	данные отсутствуют
237	98155.73	117524.05	данные отсутствуют	данные отсутствуют
238	98156.12	117524.17	данные отсутствуют	данные отсутствуют
239	98156.51	117524.33	данные отсутствуют	данные отсутствуют
240	98157.02	117524.59	данные отсутствуют	данные отсутствуют
241	98156.87	117524.82	данные отсутствуют	данные отсутствуют
242	98156.69	117525.04	данные отсутствуют	данные отсутствуют
243	98156.27	117525.35	данные отсутствуют	данные отсутствуют
Государственный регистратор				ФГИС ЕГРН
полное наименование должности			подпись	инициалы, фамилия

М.П.

Выписка из Единого государственного реестра недвижимости об объекте недвижимости
Сведения о частях земельного участка

Земельный участок			
(инв. объекта недвижимости)			
Лист №	Раздела 4.2	Всего листов раздела 4.2 : _____	Всего разделов: _____
06.05.2022 № 99/2022/465819098		Всего листов выписки: _____	
Кадастровый номер:		78:10:0005164:15	

Номер точки	Координаты, м		Описание закрепления на местности	Средняя квадратическая погрешность определения координат характерных точек границы части земельного участка, м
	X	Y		
1	2	3	4	5
244	98155.78	117525.54	данные отсутствуют	данные отсутствуют
245	98155.27	117525.6	данные отсутствуют	данные отсутствуют
246	98154.75	117525.52	данные отсутствуют	данные отсутствуют
247	98154.28	117525.3	данные отсутствуют	данные отсутствуют
248	98116.47	117545.27	данные отсутствуют	данные отсутствуют
249	98116.54	117545.35	данные отсутствуют	данные отсутствуют
250	98116.64	117545.49	данные отсутствуют	данные отсутствуют
251	98116.72	117545.63	данные отсутствуют	данные отсутствуют
252	98116.79	117545.78	данные отсутствуют	данные отсутствуют
253	98116.85	117545.94	данные отсутствуют	данные отсутствуют
254	98116.89	117546.1	данные отсутствуют	данные отсутствуют
255	98116.92	117546.26	данные отсутствуют	данные отсутствуют
256	98116.92	117546.27	данные отсутствуют	данные отсутствуют
257	98117.26	117548.61	данные отсутствуют	данные отсутствуют
258	98117.28	117548.77	данные отсутствуют	данные отсутствуют
259	98117.28	117548.94	данные отсутствуют	данные отсутствуют
260	98117.27	117549.1	данные отсутствуют	данные отсутствуют
Государственный регистратор				ФГИС ЕГРН
полное наименование должности			подпись	инициалы, фамилия

М.П.

Выписка из Единого государственного реестра недвижимости об объекте недвижимости
Сведения о частях земельного участка

Земельный участок			
(инд. объекта недвижимости)			
Лист №	Раздела 4.2	Всего листов раздела 4.2 : _____	Всего разделов: _____
06.05.2022 № 99/2022/465819098			
Кадастровый номер:		78:10:0005164:15	

Номер точки	Координаты, м		Описание закрепления на местности	Средняя квадратическая погрешность определения координат характерных точек границы части земельного участка, м
	X	Y		
1	2	3	4	5
261	98117.24	117549.26	данные отсутствуют	данные отсутствуют
262	98117.21	117549.43	данные отсутствуют	данные отсутствуют
263	98117.16	117549.58	данные отсутствуют	данные отсутствуют
264	98117.09	117549.74	данные отсутствуют	данные отсутствуют
265	98117.02	117549.88	данные отсутствуют	данные отсутствуют
266	98116.93	117550.02	данные отсутствуют	данные отсутствуют
267	98116.83	117550.15	данные отсутствуют	данные отсутствуют
268	98116.72	117550.28	данные отсутствуют	данные отсутствуют
269	98116.6	117550.39	данные отсутствуют	данные отсутствуют
270	98116.47	117550.5	данные отсутствуют	данные отсутствуют
271	98116.34	117550.59	данные отсутствуют	данные отсутствуют
272	98116.19	117550.67	данные отсутствуют	данные отсутствуют
273	98116.04	117550.74	данные отсутствуют	данные отсутствуют
274	98115.89	117550.8	данные отсутствуют	данные отсутствуют
275	98115.73	117550.84	данные отсутствуют	данные отсутствуют
276	98115.56	117550.87	данные отсутствуют	данные отсутствуют
277	98115.4	117550.89	данные отсутствуют	данные отсутствуют
Государственный регистратор				ФГИС ЕГРН
полное наименование должности			подпись	инициалы, фамилия

М.П.

Выписка из Единого государственного реестра недвижимости об объекте недвижимости
Сведения о частях земельного участка

Земельный участок			
(инв. объекта недвижимости)			
Лист №	Раздела 4.2	Всего листов раздела 4.2 : _____	Всего разделов: _____
06.05.2022 № 99/2022/465819098			
Кадастровый номер:		78:10:0005164:15	

Номер точки	Координаты, м		Описание закрепления на местности	Средняя квадратическая погрешность определения координат характерных точек границы части земельного участка, м
	X	Y		
1	2	3	4	5
278	98115.24	117550.89	данные отсутствуют	данные отсутствуют
279	98115.07	117550.88	данные отсутствуют	данные отсутствуют
280	98114.91	117550.86	данные отсутствуют	данные отсутствуют
281	98114.75	117550.82	данные отсутствуют	данные отсутствуют
282	98114.59	117550.77	данные отсутствуют	данные отсутствуют
283	98114.44	117550.7	данные отсутствуют	данные отсутствуют
284	98114.29	117550.63	данные отсутствуют	данные отсутствуют
285	98114.15	117550.54	данные отсутствуют	данные отсутствуют
286	98114.02	117550.44	данные отсутствуют	данные отсутствуют
287	98113.89	117550.33	данные отсутствуют	данные отсутствуют
288	98113.78	117550.21	данные отсутствуют	данные отсутствуют
289	98113.67	117550.08	данные отсутствуют	данные отсутствуют
290	98113.58	117549.95	данные отсутствуют	данные отсутствуют
291	98113.5	117549.8	данные отсутствуют	данные отсутствуют
292	98113.43	117549.65	данные отсутствуют	данные отсутствуют
293	98113.37	117549.5	данные отсутствуют	данные отсутствуют
294	98113.33	117549.34	данные отсутствуют	данные отсутствуют

Государственный регистратор		ФГИС ЕГРН
полное наименование должности	подпись	инициалы, фамилия

М.П.

Выписка из Единого государственного реестра недвижимости об объекте недвижимости

Сведения о частях земельного участка

Земельный участок				
(инд. объекта недвижимости)				
Лист №	Раздела 4.2		Всего листов раздела 4.2 : ____	Всего разделов: ____
06.05.2022		№ 99/2022/465819098		
Кадастровый номер:			78:10:0005164:15	
Номер точки	Координаты, м		Описание закрепления на местности	Средняя квадратическая погрешность определения координат характерных точек границы части земельного участка, м
	X	Y		
1	2	3	4	5
295	98113.3	117549.18	данные отсутствуют	данные отсутствуют
296	98113.23	117548.69	данные отсутствуют	данные отсутствуют

Государственный регистратор		ФГИС ЕГРН
полное наименование должности	подпись	инициалы, фамилия

М.П.

Выписка из Единого государственного реестра недвижимости об объекте недвижимости
Сведения о частях земельного участка

Земельный участок				
(инд. объекта недвижимости)				
Лист №	Раздела 4.2	Всего листов раздела 4.2 : _____	Всего разделов: _____	Всего листов выписки: _____
06.05.2022 № 99/2022/465819098				
Кадастровый номер:			78:10:0005164:15	
Сведения о характерных точках границы части (частей) земельного участка				
Учетный номер части: 3				
Система координат: МСК-05				
Зона №				
Номер точки	Координаты, м		Описание закрепления на местности	Средняя квадратическая погрешность определения координат характерных точек границы части земельного участка, м
	X	Y		
1	2	3	4	5
1	98211.03	117466.47	данные отсутствуют	данные отсутствуют
1	98211.03	117466.47	данные отсутствуют	данные отсутствуют
2	98159.8	117518.88	данные отсутствуют	данные отсутствуют
2	98159.8	117518.88	данные отсутствуют	данные отсутствуют
3	98156.53	117522.15	данные отсутствуют	данные отсутствуют
3	98156.53	117522.15	данные отсутствуют	данные отсутствуют
4	98156.89	117522.53	данные отсутствуют	данные отсутствуют
5	98157.14	117523	данные отсутствуют	данные отсутствуют
6	98157.25	117523.52	данные отсутствуют	данные отсутствуют
7	98157.21	117524.05	данные отсутствуют	данные отсутствуют
8	98157.04	117524.56	данные отсутствуют	данные отсутствуют
9	98156.73	117524.99	данные отсутствуют	данные отсутствуют
10	98156.31	117525.33	данные отсутствуют	данные отсутствуют
11	98155.82	117525.53	данные отсутствуют	данные отсутствуют
12	98155.3	117525.6	данные отсутствуют	данные отсутствуют
13	98154.77	117525.52	данные отсутствуют	данные отсутствуют
Государственный регистратор			ФГИС ЕГРН	
полное наименование должности			подпись	
			инициалы, фамилия	

М.П.

Выписка из Единого государственного реестра недвижимости об объекте недвижимости
Сведения о частях земельного участка

Земельный участок			
(инв. объекта недвижимости)			
Лист №	Раздела 4.2	Всего листов раздела 4.2 : _____	Всего разделов: _____
06.05.2022 № 99/2022/465819098			
Кадастровый номер:		78:10:0005164:15	

Номер точки	Координаты, м		Описание закрепления на местности	Средняя квадратическая погрешность определения координат характерных точек границы части земельного участка, м
	X	Y		
1	2	3	4	5
14	98154.28	117525.31	данные отсутствуют	данные отсутствуют
15	98153.88	117524.97	данные отсутствуют	данные отсутствуют
15	98153.88	117524.97	данные отсутствуют	данные отсутствуют
16	98150.69	117528.25	данные отсутствуют	данные отсутствуют
16	98150.69	117528.25	данные отсутствуют	данные отсутствуют
16	98150.69	117528.25	данные отсутствуют	данные отсутствуют
17	98110.61	117569.15	данные отсутствуют	данные отсутствуют
18	98102.63	117561.62	данные отсутствуют	данные отсутствуют
19	98103.16	117561.07	данные отсутствуют	данные отсутствуют
20	98102.35	117560.3	данные отсутствуют	данные отсутствуют
20	98102.35	117560.3	данные отсутствуют	данные отсутствуют
21	98111.37	117551.16	данные отсутствуют	данные отсутствуют
21	98111.37	117551.16	данные отсутствуют	данные отсутствуют
22	98111.14	117550.9	данные отсутствуют	данные отсутствуют
22	98111.14	117550.9	данные отсутствуют	данные отсутствуют
23	98121.73	117539.72	данные отсутствуют	данные отсутствуют
23	98121.73	117539.72	данные отсутствуют	данные отсутствуют

Государственный регистратор		ФГИС ЕГРН
полное наименование должности	подпись	инициалы, фамилия

М.П.

Выписка из Единого государственного реестра недвижимости об объекте недвижимости
Сведения о частях земельного участка

Земельный участок			
(инд. объекта недвижимости)			
Лист №	Раздела 4.2	Всего листов раздела 4.2 : _____	Всего разделов: _____
06.05.2022 № 99/2022/465819098			
Кадастровый номер:		78:10:0005164:15	

Номер точки	Координаты, м		Описание закрепления на местности	Средняя квадратическая погрешность определения координат характерных точек границы части земельного участка, м
	X	Y		
1	2	3	4	5
24	98121.95	117539.98	данные отсутствуют	данные отсутствуют
24	98121.95	117539.98	данные отсутствуют	данные отсутствуют
25	98131.09	117530.65	данные отсутствуют	данные отсутствуют
25	98131.09	117530.65	данные отсутствуют	данные отсутствуют
26	98130.86	117530.39	данные отсутствуют	данные отсутствуют
26	98130.86	117530.39	данные отсутствуют	данные отсутствуют
27	98141.62	117519.39	данные отсутствуют	данные отсутствуют
27	98141.62	117519.39	данные отсутствуют	данные отсутствуют
28	98141.81	117519.67	данные отсутствуют	данные отсутствуют
28	98141.81	117519.67	данные отсутствуют	данные отсутствуют
29	98151.05	117510.18	данные отсутствуют	данные отсутствуют
29	98151.05	117510.18	данные отсутствуют	данные отсутствуют
30	98150.77	117509.88	данные отсутствуют	данные отсутствуют
30	98150.77	117509.88	данные отсутствуют	данные отсутствуют
31	98161.47	117498.97	данные отсутствуют	данные отсутствуют
31	98161.47	117498.97	данные отсутствуют	данные отсутствуют
32	98161.7	117499.23	данные отсутствуют	данные отсутствуют

Государственный регистратор		ФГИС ЕГРН
полное наименование должности	подпись	инициалы, фамилия

М.П.

Выписка из Единого государственного реестра недвижимости об объекте недвижимости
Сведения о частях земельного участка

Земельный участок			
(инд. объекта недвижимости)			
Лист №	Раздела 4.2	Всего листов раздела 4.2 : _____	Всего разделов: _____
06.05.2022 № 99/2022/465819098			
Кадастровый номер:		78:10:0005164:15	

Номер точки	Координаты, м		Описание закрепления на местности	Средняя квадратическая погрешность определения координат характерных точек границы части земельного участка, м
	X	Y		
1	2	3	4	5
32	98161.7	117499.23	данные отсутствуют	данные отсутствуют
33	98170.82	117489.82	данные отсутствуют	данные отсутствуют
33	98170.82	117489.82	данные отсутствуют	данные отсутствуют
34	98170.59	117489.56	данные отсутствуют	данные отсутствуют
34	98170.59	117489.56	данные отсутствуют	данные отсутствуют
35	98181.34	117478.63	данные отсутствуют	данные отсутствуют
35	98181.34	117478.63	данные отсутствуют	данные отсутствуют
36	98181.57	117478.89	данные отсутствуют	данные отсутствуют
36	98181.57	117478.89	данные отсутствуют	данные отсутствуют
37	98190.81	117469.51	данные отсутствуют	данные отсутствуют
37	98190.81	117469.51	данные отсутствуют	данные отсутствуют
38	98190.5	117469.2	данные отсутствуют	данные отсутствуют
38	98190.5	117469.2	данные отсутствуют	данные отсутствуют
39	98201.47	117458.06	данные отсутствуют	данные отсутствуют
39	98201.47	117458.06	данные отсутствуют	данные отсутствуют
40	98205.75	117462.31	данные отсутствуют	данные отсутствуют
40	98205.75	117462.31	данные отсутствуют	данные отсутствуют

Государственный регистратор		ФГИС ЕГРН
полное наименование должности	подпись	инициалы, фамилия

М.П.

Выписка из Единого государственного реестра недвижимости об объекте недвижимости
Сведения о частях земельного участка

Земельный участок			
(инв. объекта недвижимости)			
Лист №	Раздела 4.2	Всего листов раздела 4.2 : _____	Всего разделов: _____
06.05.2022 № 99/2022/465819098			
Кадастровый номер:		78:10:0005164:15	

Номер точки	Координаты, м		Описание закрепления на местности	Средняя квадратическая погрешность определения координат характерных точек границы части земельного участка, м
	X	Y		
1	2	3	4	5
41	98206.25	117461.81	данные отсутствуют	данные отсутствуют
41	98206.25	117461.81	данные отсутствуют	данные отсутствуют
42	98209.69	117467.84	данные отсутствуют	данные отсутствуют
43	98208.06	117466.53	данные отсутствуют	данные отсутствуют
44	98207.64	117466.5	данные отсутствуют	данные отсутствуют
45	98207.23	117466.44	данные отсутствуют	данные отсутствуют
46	98206.83	117466.35	данные отсутствуют	данные отсутствуют
47	98206.44	117466.23	данные отсутствуют	данные отсутствуют
48	98206.06	117466.07	данные отсутствуют	данные отсутствуют
49	98205.69	117465.88	данные отсутствуют	данные отсутствуют
50	98205.34	117465.66	данные отсутствуют	данные отсутствуют
51	98205.01	117465.41	данные отсутствуют	данные отсутствуют
52	98204.7	117465.14	данные отсутствуют	данные отсутствуют
53	98204.41	117464.84	данные отсутствуют	данные отсутствуют
54	98204.15	117464.52	данные отсутствуют	данные отсутствуют
55	98203.92	117464.18	данные отсутствуют	данные отсутствуют
56	98203.71	117463.82	данные отсутствуют	данные отсутствуют

Государственный регистратор		ФГИС ЕГРН
полное наименование должности	подпись	инициалы, фамилия

М.П.

Выписка из Единого государственного реестра недвижимости об объекте недвижимости
Сведения о частях земельного участка

Земельный участок			
(инв. объекта недвижимости)			
Лист №	Раздела 4.2	Всего листов раздела 4.2 : _____	Всего разделов: _____
06.05.2022 № 99/2022/465819098		Всего листов выписки: _____	
Кадастровый номер:		78:10:0005164:15	

Номер точки	Координаты, м		Описание закрепления на местности	Средняя квадратическая погрешность определения координат характерных точек границы части земельного участка, м
	X	Y		
1	2	3	4	5
57	98203.54	117463.44	данные отсутствуют	данные отсутствуют
58	98203.4	117463.06	данные отсутствуют	данные отсутствуют
59	98203.29	117462.66	данные отсутствуют	данные отсутствуют
60	98203.21	117462.25	данные отсутствуют	данные отсутствуют
61	98203.17	117461.84	данные отсутствуют	данные отсутствуют
62	98203.16	117461.43	данные отсутствуют	данные отсутствуют
63	98203.18	117461.02	данные отсутствуют	данные отсутствуют
64	98203.24	117460.61	данные отсутствуют	данные отсутствуют
65	98203.34	117460.2	данные отсутствуют	данные отсутствуют
66	98203.41	117459.98	данные отсутствуют	данные отсутствуют
67	98202.23	117458.81	данные отсутствуют	данные отсутствуют
68	98195.26	117467.32	данные отсутствуют	данные отсутствуют
69	98192.56	117471.34	данные отсутствуют	данные отсутствуют
70	98192.32	117471.67	данные отсутствуют	данные отсутствуют
71	98192.05	117471.98	данные отсутствуют	данные отсутствуют
72	98191.75	117472.27	данные отсутствуют	данные отсутствуют
73	98191.43	117472.54	данные отсутствуют	данные отсутствуют

Государственный регистратор		ФГИС ЕГРН
полное наименование должности	подпись	инициалы, фамилия

М.П.

Выписка из Единого государственного реестра недвижимости об объекте недвижимости
Сведения о частях земельного участка

Земельный участок			
(инв. объекта недвижимости)			
Лист №	Раздела 4.2	Всего листов раздела 4.2 : _____	Всего разделов: _____
06.05.2022 № 99/2022/465819098			
Кадастровый номер:		78:10:0005164:15	

Номер точки	Координаты, м		Описание закрепления на местности	Средняя квадратическая погрешность определения координат характерных точек границы части земельного участка, м
	X	Y		
1	2	3	4	5
74	98191.09	117472.77	данные отсутствуют	данные отсутствуют
75	98190.73	117472.98	данные отсутствуют	данные отсутствуют
76	98190.36	117473.16	данные отсутствуют	данные отсутствуют
77	98189.97	117473.3	данные отсутствуют	данные отсутствуют
78	98189.7	117473.38	данные отсутствуют	данные отсутствуют
79	98188.32	117474.87	данные отсутствуют	данные отсутствуют
80	98188.24	117475.23	данные отсутствуют	данные отсутствуют
81	98188.14	117475.63	данные отсутствуют	данные отсутствуют
82	98188	117476.02	данные отсутствуют	данные отсутствуют
83	98187.83	117476.4	данные отсутствуют	данные отсутствуют
84	98187.63	117476.76	данные отсутствуют	данные отсутствуют
85	98187.4	117477.1	данные отсутствуют	данные отсутствуют
86	98187.14	117477.42	данные отсутствуют	данные отсутствуют
87	98187.12	117477.44	данные отсутствуют	данные отсутствуют
88	98185.59	117479.19	данные отсутствуют	данные отсутствуют
89	98185.31	117479.49	данные отсутствуют	данные отсутствуют
90	98185	117479.76	данные отсутствуют	данные отсутствуют

Государственный регистратор		ФГИС ЕГРН
полное наименование должности	подпись	инициалы, фамилия

М.П.

Выписка из Единого государственного реестра недвижимости об объекте недвижимости
Сведения о частях земельного участка

Земельный участок			
(инд. объекта недвижимости)			
Лист №	Раздела 4.2	Всего листов раздела 4.2 : _____	Всего разделов: _____
06.05.2022 № 99/2022/465819098		Всего листов выписки: _____	
Кадастровый номер:		78:10:0005164:15	

Номер точки	Координаты, м		Описание закрепления на местности	Средняя квадратическая погрешность определения координат характерных точек границы части земельного участка, м
	X	Y		
1	2	3	4	5
91	98184.67	117480.01	данные отсутствуют	данные отсутствуют
92	98184.32	117480.23	данные отсутствуют	данные отсутствуют
93	98183.95	117480.42	данные отсутствуют	данные отсутствуют
94	98183.57	117480.58	данные отсутствуют	данные отсутствуют
95	98183.18	117480.71	данные отсутствуют	данные отсутствуют
96	98182.78	117480.8	данные отсутствуют	данные отсутствуют
97	98174.98	117488.83	данные отсутствуют	данные отсутствуют
98	98174.54	117489.29	данные отсутствуют	данные отсутствуют
99	98173.06	117491.77	данные отсутствуют	данные отсутствуют
100	98172.84	117492.12	данные отсутствуют	данные отсутствуют
101	98172.58	117492.44	данные отсутствуют	данные отсутствуют
102	98172.3	117492.75	данные отсутствуют	данные отсутствуют
103	98172	117493.03	данные отсутствуют	данные отсутствуют
104	98171.67	117493.28	данные отсутствуют	данные отсутствуют
105	98171.33	117493.51	данные отсутствуют	данные отсутствуют
106	98170.96	117493.7	данные отсутствуют	данные отсутствуют
107	98170.58	117493.87	данные отсутствуют	данные отсутствуют

Государственный регистратор		ФГИС ЕГРН
полное наименование должности	подпись	инициалы, фамилия

М.П.

Выписка из Единого государственного реестра недвижимости об объекте недвижимости
Сведения о частях земельного участка

Земельный участок			
(инв. объекта недвижимости)			
Лист №	Раздела 4.2	Всего листов раздела 4.2 : _____	Всего разделов: _____
06.05.2022 № 99/2022/465819098			
Кадастровый номер:		78:10:0005164:15	

Номер точки	Координаты, м		Описание закрепления на местности	Средняя квадратическая погрешность определения координат характерных точек границы части земельного участка, м
	X	Y		
1	2	3	4	5
108	98170.19	117494	данные отсутствуют	данные отсутствуют
109	98169.79	117494.11	данные отсутствуют	данные отсутствуют
110	98169.73	117494.12	данные отсутствуют	данные отсутствуют
111	98157.69	117506.15	данные отсутствуют	данные отсутствуют
112	98156.65	117507.87	данные отсутствуют	данные отсутствуют
113	98156.42	117508.21	данные отсутствуют	данные отсутствуют
114	98156.17	117508.54	данные отсутствуют	данные отсутствуют
115	98155.88	117508.84	данные отсутствуют	данные отсутствуют
116	98155.69	117509.02	данные отсутствуют	данные отсутствуют
117	98154.69	117509.91	данные отсутствуют	данные отсутствуют
118	98158.41	117513.03	данные отсутствуют	данные отсутствуют
119	98159.94	117514.26	данные отсутствуют	данные отсутствуют
120	98160.25	117514.53	данные отсутствуют	данные отсутствуют
121	98160.54	117514.83	данные отсутствуют	данные отсутствуют
122	98160.8	117515.15	данные отсутствуют	данные отсутствуют
123	98161.04	117515.49	данные отсутствуют	данные отсутствуют
124	98161.24	117515.85	данные отсутствуют	данные отсутствуют
Государственный регистратор				ФГИС ЕГРН
полное наименование должности			подпись	инициалы, фамилия

М.П.

Выписка из Единого государственного реестра недвижимости об объекте недвижимости
Сведения о частях земельного участка

Земельный участок			
(инд. объекта недвижимости)			
Лист №	Раздела 4.2	Всего листов раздела 4.2 : _____	Всего разделов: _____
06.05.2022 № 99/2022/465819098			
Кадастровый номер:		78:10:0005164:15	

Номер точки	Координаты, м		Описание закрепления на местности	Средняя квадратическая погрешность определения координат характерных точек границы части земельного участка, м
	X	Y		
1	2	3	4	5
125	98161.42	117516.22	данные отсутствуют	данные отсутствуют
126	98161.56	117516.61	данные отсутствуют	данные отсутствуют
127	98161.66	117516.98	данные отсутствуют	данные отсутствуют
128	98156.81	117522.43	данные отсутствуют	данные отсутствуют
129	98157.03	117522.77	данные отсутствуют	данные отсутствуют
130	98157.19	117523.15	данные отсутствуют	данные отсутствуют
131	98156.73	117523.16	данные отсутствуют	данные отсутствуют
132	98156.32	117523.14	данные отсутствуют	данные отсутствуют
133	98155.91	117523.08	данные отсутствуют	данные отсутствуют
134	98155.51	117522.99	данные отсутствуют	данные отсутствуют
135	98155.12	117522.86	данные отсутствуют	данные отсутствуют
136	98154.73	117522.71	данные отсутствуют	данные отсутствуют
137	98154.36	117522.52	данные отсутствуют	данные отсутствуют
138	98154.01	117522.3	данные отсутствуют	данные отсутствуют
139	98153.68	117522.06	данные отсутствуют	данные отсутствуют
140	98152.1	117520.79	данные отсутствуют	данные отсутствуют
141	98152.08	117520.77	данные отсутствуют	данные отсутствуют
Государственный регистратор				ФГИС ЕГРН
полное наименование должности			подпись	инициалы, фамилия

М.П.

Выписка из Единого государственного реестра недвижимости об объекте недвижимости
Сведения о частях земельного участка

Земельный участок			
(инв. объекта недвижимости)			
Лист №	Раздела 4.2	Всего листов раздела 4.2 : _____	Всего разделов: _____
06.05.2022 № 99/2022/465819098			
Кадастровый номер:		78:10:0005164:15	

Номер точки	Координаты, м		Описание закрепления на местности	Средняя квадратическая погрешность определения координат характерных точек границы части земельного участка, м
	X	Y		
1	2	3	4	5
142	98152.05	117520.75	данные отсутствуют	данные отсутствуют
143	98152.02	117520.72	данные отсутствуют	данные отсутствуют
144	98147.18	117516.66	данные отсутствуют	данные отсутствуют
145	98144.37	117519.58	данные отсутствуют	данные отсутствуют
146	98133.58	117530.88	данные отсутствуют	данные отсутствуют
147	98133.51	117531.14	данные отсутствуют	данные отсутствуют
148	98133.35	117531.52	данные отсутствуют	данные отсутствуют
149	98133.17	117531.89	данные отсутствуют	данные отсутствуют
150	98132.96	117532.25	данные отсутствуют	данные отсутствуют
151	98132.72	117532.58	данные отсутствуют	данные отсутствуют
152	98132.45	117532.9	данные отсутствуют	данные отсутствуют
153	98132.16	117533.19	данные отсутствуют	данные отсутствуют
154	98131.84	117533.45	данные отсутствуют	данные отсутствуют
155	98130.86	117534.22	данные отсутствуют	данные отсутствуют
156	98127.95	117536.78	данные отсутствуют	данные отсутствуют
157	98114.22	117550.36	данные отсутствуют	данные отсутствуют
158	98114.14	117550.71	данные отсутствуют	данные отсутствуют

Государственный регистратор		ФГИС ЕГРН
полное наименование должности	подпись	инициалы, фамилия

М.П.

Выписка из Единого государственного реестра недвижимости об объекте недвижимости
Сведения о частях земельного участка

Земельный участок			
(инв. объекта недвижимости)			
Лист №	Раздела 4.2	Всего листов раздела 4.2 : _____	Всего разделов: _____
06.05.2022 № 99/2022/465819098			
Кадастровый номер:		78:10:0005164:15	

Номер точки	Координаты, м		Описание закрепления на местности	Средняя квадратическая погрешность определения координат характерных точек границы части земельного участка, м
	X	Y		
1	2	3	4	5
159	98114.01	117551.1	данные отсутствуют	данные отсутствуют
160	98113.85	117551.48	данные отсутствуют	данные отсутствуют
161	98113.66	117551.85	данные отсутствуют	данные отсутствуют
162	98113.44	117552.19	данные отсутствуют	данные отсутствуют
163	98113.19	117552.53	данные отсутствуют	данные отсутствуют
164	98112.91	117552.83	данные отсутствуют	данные отсутствуют
165	98112.61	117553.12	данные отсутствуют	данные отсутствуют
166	98112.29	117553.38	данные отсутствуют	данные отсутствуют
167	98111.95	117553.61	данные отсутствуют	данные отсутствуют
168	98111.59	117553.81	данные отсутствуют	данные отсутствуют
169	98109.65	117554.8	данные отсутствуют	данные отсутствуют
170	98103.46	117560.01	данные отсутствуют	данные отсутствуют
171	98103.38	117560.08	данные отсутствуют	данные отсутствуют
172	98103.29	117560.15	данные отсутствуют	данные отсутствуют
173	98103.21	117560.22	данные отсутствуют	данные отсутствуют
174	98102.68	117560.61	данные отсутствуют	данные отсутствуют
175	98144.04	117535.04	данные отсутствуют	данные отсутствуют
Государственный регистратор				ФГИС ЕГРН
полное наименование должности			подпись	инициалы, фамилия

М.П.

Выписка из Единого государственного реестра недвижимости об объекте недвижимости
Сведения о частях земельного участка

Земельный участок			
(инд. объекта недвижимости)			
Лист №	Раздела 4.2	Всего листов раздела 4.2 : _____	Всего разделов: _____
06.05.2022 № 99/2022/465819098			
Кадастровый номер:		78:10:0005164:15	

Номер точки	Координаты, м		Описание закрепления на местности	Средняя квадратическая погрешность определения координат характерных точек границы части земельного участка, м
	X	Y		
1	2	3	4	5
176	98143.78	117534.71	данные отсутствуют	данные отсутствуют
177	98143.54	117534.37	данные отсутствуют	данные отсутствуют
178	98143.34	117534.01	данные отсутствуют	данные отсутствуют
179	98143.16	117533.64	данные отсутствуют	данные отсутствуют
180	98143.02	117533.25	данные отсутствуют	данные отсутствуют
181	98142.91	117532.85	данные отсутствуют	данные отсутствуют
182	98142.83	117532.45	данные отсутствуют	данные отсутствуют
183	98142.79	117532.04	данные отсутствуют	данные отсутствуют
184	98142.78	117531.62	данные отсутствуют	данные отсутствуют
185	98142.81	117531.21	данные отсутствуют	данные отсутствуют
186	98142.87	117530.8	данные отсутствуют	данные отсутствуют
187	98142.96	117530.4	данные отсутствуют	данные отсутствуют
188	98143.08	117530.01	данные отсутствуют	данные отсутствуют
189	98143.24	117529.62	данные отсутствуют	данные отсутствуют
190	98143.43	117529.26	данные отсутствуют	данные отсутствуют
191	98143.65	117528.9	данные отсутствуют	данные отсутствуют
192	98143.89	117528.57	данные отсутствуют	данные отсутствуют

Государственный регистратор		ФГИС ЕГРН
полное наименование должности	подпись	инициалы, фамилия

М.П.

Выписка из Единого государственного реестра недвижимости об объекте недвижимости
Сведения о частях земельного участка

Земельный участок			
(инв. объекта недвижимости)			
Лист №	Раздела 4.2	Всего листов раздела 4.2 : _____	Всего разделов: _____
06.05.2022 № 99/2022/465819098			
Кадастровый номер:		78:10:0005164:15	

Номер точки	Координаты, м		Описание закрепления на местности	Средняя квадратическая погрешность определения координат характерных точек границы части земельного участка, м
	X	Y		
1	2	3	4	5
193	98144.17	117528.26	данные отсутствуют	данные отсутствуют
194	98144.47	117527.98	данные отсутствуют	данные отсутствуют
195	98144.79	117527.72	данные отсутствуют	данные отсутствуют
196	98145.13	117527.48	данные отсутствуют	данные отсутствуют
197	98145.49	117527.28	данные отсутствуют	данные отсутствуют
198	98145.86	117527.1	данные отсутствуют	данные отсутствуют
199	98146.25	117526.96	данные отсутствуют	данные отсутствуют
200	98146.65	117526.85	данные отсутствуют	данные отсутствуют
201	98147.05	117526.77	данные отсутствуют	данные отсутствуют
202	98147.46	117526.73	данные отсутствуют	данные отсутствуют
203	98147.88	117526.72	данные отсутствуют	данные отсутствуют
204	98148.29	117526.75	данные отсутствуют	данные отсутствуют
205	98148.7	117526.81	данные отсутствуют	данные отсутствуют
206	98149.1	117526.9	данные отсутствуют	данные отсутствуют
207	98149.5	117527.02	данные отсутствуют	данные отсутствуют
208	98149.88	117527.18	данные отсутствуют	данные отсутствуют
209	98150.24	117527.37	данные отсутствуют	данные отсутствуют
Государственный регистратор				ФГИС ЕГРН
полное наименование должности			подпись	инициалы, фамилия

М.П.

Выписка из Единого государственного реестра недвижимости об объекте недвижимости
Сведения о частях земельного участка

Земельный участок			
(инв. объекта недвижимости)			
Лист №	Раздела 4.2	Всего листов раздела 4.2 : _____	Всего разделов: _____
06.05.2022 № 99/2022/465819098		Всего листов выписки: _____	
Кадастровый номер:		78:10:0005164:15	

Номер точки	Координаты, м		Описание закрепления на местности	Средняя квадратическая погрешность определения координат характерных точек границы части земельного участка, м
	X	Y		
1	2	3	4	5
210	98150.6	117527.59	данные отсутствуют	данные отсутствуют
211	98150.93	117527.83	данные отсутствуют	данные отсутствуют
212	98151.02	117527.91	данные отсутствуют	данные отсутствуют
213	98149.48	117529.48	данные отсутствуют	данные отсутствуют
214	98149.45	117529.23	данные отсутствуют	данные отсутствуют
215	98149.44	117528.82	данные отсутствуют	данные отсутствуют
216	98149.46	117528.4	данные отсутствуют	данные отсутствуют
217	98149.52	117527.99	данные отсутствуют	данные отсутствуют
218	98149.61	117527.59	данные отсутствуют	данные отсутствуют
219	98149.73	117527.2	данные отсутствуют	данные отсутствуют
220	98149.89	117526.81	данные отсутствуют	данные отсутствуют
221	98150.07	117526.44	данные отсутствуют	данные отсутствуют
222	98150.29	117526.09	данные отсутствуют	данные отсутствуют
223	98150.53	117525.76	данные отсутствуют	данные отсутствуют
224	98150.81	117525.45	данные отсутствуют	данные отсутствуют
225	98151.1	117525.16	данные отсутствуют	данные отсутствуют
226	98151.42	117524.9	данные отсутствуют	данные отсутствуют

Государственный регистратор		ФГИС ЕГРН
полное наименование должности	подпись	инициалы, фамилия

М.П.

Выписка из Единого государственного реестра недвижимости об объекте недвижимости
Сведения о частях земельного участка

Земельный участок			
(инв. объекта недвижимости)			
Лист №	Раздела 4.2	Всего листов раздела 4.2 : _____	Всего разделов: _____
06.05.2022 № 99/2022/465819098			
Кадастровый номер:		78:10:0005164:15	

Номер точки	Координаты, м		Описание закрепления на местности	Средняя квадратическая погрешность определения координат характерных точек границы части земельного участка, м
	X	Y		
1	2	3	4	5
227	98151.76	117524.66	данные отсутствуют	данные отсутствуют
228	98152.12	117524.45	данные отсутствуют	данные отсутствуют
229	98152.49	117524.28	данные отсутствуют	данные отсутствуют
230	98152.88	117524.13	данные отсутствуют	данные отсутствуют
231	98153.27	117524.02	данные отсутствуют	данные отсутствуют
232	98153.68	117523.94	данные отсутствуют	данные отсутствуют
233	98154.09	117523.89	данные отсутствуют	данные отсутствуют
234	98154.5	117523.88	данные отсутствуют	данные отсутствуют
235	98154.92	117523.9	данные отсутствуют	данные отсутствуют
236	98155.33	117523.96	данные отсутствуют	данные отсутствуют
237	98155.73	117524.05	данные отсутствуют	данные отсутствуют
238	98156.12	117524.17	данные отсутствуют	данные отсутствуют
239	98156.51	117524.33	данные отсутствуют	данные отсутствуют
240	98157.02	117524.59	данные отсутствуют	данные отсутствуют
241	98156.87	117524.82	данные отсутствуют	данные отсутствуют
242	98156.69	117525.04	данные отсутствуют	данные отсутствуют
243	98156.27	117525.35	данные отсутствуют	данные отсутствуют
Государственный регистратор				ФГИС ЕГРН
полное наименование должности			подпись	инициалы, фамилия

М.П.

Выписка из Единого государственного реестра недвижимости об объекте недвижимости
Сведения о частях земельного участка

Земельный участок			
(инв. объекта недвижимости)			
Лист №	Раздела 4.2	Всего листов раздела 4.2 : _____	Всего разделов: _____
06.05.2022 № 99/2022/465819098		Всего листов выписки: _____	
Кадастровый номер:		78:10:0005164:15	

Номер точки	Координаты, м		Описание закрепления на местности	Средняя квадратическая погрешность определения координат характерных точек границы части земельного участка, м
	X	Y		
1	2	3	4	5
244	98155.78	117525.54	данные отсутствуют	данные отсутствуют
245	98155.27	117525.6	данные отсутствуют	данные отсутствуют
246	98154.75	117525.52	данные отсутствуют	данные отсутствуют
247	98154.28	117525.3	данные отсутствуют	данные отсутствуют
248	98116.47	117545.27	данные отсутствуют	данные отсутствуют
249	98116.54	117545.35	данные отсутствуют	данные отсутствуют
250	98116.64	117545.49	данные отсутствуют	данные отсутствуют
251	98116.72	117545.63	данные отсутствуют	данные отсутствуют
252	98116.79	117545.78	данные отсутствуют	данные отсутствуют
253	98116.85	117545.94	данные отсутствуют	данные отсутствуют
254	98116.89	117546.1	данные отсутствуют	данные отсутствуют
255	98116.92	117546.26	данные отсутствуют	данные отсутствуют
256	98116.92	117546.27	данные отсутствуют	данные отсутствуют
257	98117.26	117548.61	данные отсутствуют	данные отсутствуют
258	98117.28	117548.77	данные отсутствуют	данные отсутствуют
259	98117.28	117548.94	данные отсутствуют	данные отсутствуют
260	98117.27	117549.1	данные отсутствуют	данные отсутствуют
Государственный регистратор				ФГИС ЕГРН
полное наименование должности			подпись	инициалы, фамилия

М.П.

Выписка из Единого государственного реестра недвижимости об объекте недвижимости
Сведения о частях земельного участка

Земельный участок			
(инв. объекта недвижимости)			
Лист №	Раздела 4.2	Всего листов раздела 4.2 : _____	Всего разделов: _____
06.05.2022 № 99/2022/465819098			
Кадастровый номер:		78:10:0005164:15	

Номер точки	Координаты, м		Описание закрепления на местности	Средняя квадратическая погрешность определения координат характерных точек границы части земельного участка, м
	X	Y		
1	2	3	4	5
261	98117.24	117549.26	данные отсутствуют	данные отсутствуют
262	98117.21	117549.43	данные отсутствуют	данные отсутствуют
263	98117.16	117549.58	данные отсутствуют	данные отсутствуют
264	98117.09	117549.74	данные отсутствуют	данные отсутствуют
265	98117.02	117549.88	данные отсутствуют	данные отсутствуют
266	98116.93	117550.02	данные отсутствуют	данные отсутствуют
267	98116.83	117550.15	данные отсутствуют	данные отсутствуют
268	98116.72	117550.28	данные отсутствуют	данные отсутствуют
269	98116.6	117550.39	данные отсутствуют	данные отсутствуют
270	98116.47	117550.5	данные отсутствуют	данные отсутствуют
271	98116.34	117550.59	данные отсутствуют	данные отсутствуют
272	98116.19	117550.67	данные отсутствуют	данные отсутствуют
273	98116.04	117550.74	данные отсутствуют	данные отсутствуют
274	98115.89	117550.8	данные отсутствуют	данные отсутствуют
275	98115.73	117550.84	данные отсутствуют	данные отсутствуют
276	98115.56	117550.87	данные отсутствуют	данные отсутствуют
277	98115.4	117550.89	данные отсутствуют	данные отсутствуют

Государственный регистратор		ФГИС ЕГРН
полное наименование должности	подпись	инициалы, фамилия

М.П.

Выписка из Единого государственного реестра недвижимости об объекте недвижимости
Сведения о частях земельного участка

Земельный участок			
(инв. объекта недвижимости)			
Лист №	Раздела 4.2	Всего листов раздела 4.2 : _____	Всего разделов: _____
06.05.2022 № 99/2022/465819098			
Кадастровый номер:		78:10:0005164:15	

Номер точки	Координаты, м		Описание закрепления на местности	Средняя квадратическая погрешность определения координат характерных точек границы части земельного участка, м
	X	Y		
1	2	3	4	5
278	98115.24	117550.89	данные отсутствуют	данные отсутствуют
279	98115.07	117550.88	данные отсутствуют	данные отсутствуют
280	98114.91	117550.86	данные отсутствуют	данные отсутствуют
281	98114.75	117550.82	данные отсутствуют	данные отсутствуют
282	98114.59	117550.77	данные отсутствуют	данные отсутствуют
283	98114.44	117550.7	данные отсутствуют	данные отсутствуют
284	98114.29	117550.63	данные отсутствуют	данные отсутствуют
285	98114.15	117550.54	данные отсутствуют	данные отсутствуют
286	98114.02	117550.44	данные отсутствуют	данные отсутствуют
287	98113.89	117550.33	данные отсутствуют	данные отсутствуют
288	98113.78	117550.21	данные отсутствуют	данные отсутствуют
289	98113.67	117550.08	данные отсутствуют	данные отсутствуют
290	98113.58	117549.95	данные отсутствуют	данные отсутствуют
291	98113.5	117549.8	данные отсутствуют	данные отсутствуют
292	98113.43	117549.65	данные отсутствуют	данные отсутствуют
293	98113.37	117549.5	данные отсутствуют	данные отсутствуют
294	98113.33	117549.34	данные отсутствуют	данные отсутствуют

Государственный регистратор		ФГИС ЕГРН
полное наименование должности	подпись	инициалы, фамилия

М.П.

Выписка из Единого государственного реестра недвижимости об объекте недвижимости

Сведения о частях земельного участка

Земельный участок				
(инд. объекта недвижимости)				
Лист №	Раздела 4.2		Всего листов раздела 4.2 : ____	Всего разделов: ____
06.05.2022		№ 99/2022/465819098		
Кадастровый номер:			78:10:0005164:15	
Номер точки	Координаты, м		Описание закрепления на местности	Средняя квадратическая погрешность определения координат характерных точек границы части земельного участка, м
	X	Y		
1	2	3	4	5
295	98113.3	117549.18	данные отсутствуют	данные отсутствуют
296	98113.23	117548.69	данные отсутствуют	данные отсутствуют

Государственный регистратор		ФГИС ЕГРН
полное наименование должности	подпись	инициалы, фамилия

М.П.

Выписка из Единого государственного реестра недвижимости об объекте недвижимости
Сведения о частях земельного участка

Земельный участок				
(инд. объекта недвижимости)				
Лист №	Раздела 4.2	Всего листов раздела 4.2 : _____	Всего разделов: _____	Всего листов выписки: _____
06.05.2022 № 99/2022/465819098				
Кадастровый номер:			78:10:0005164:15	
Сведения о характерных точках границы части (частей) земельного участка				
Учетный номер части: 4				
Система координат: МСК-05				
Зона №				
Номер точки	Координаты, м		Описание закрепления на местности	Средняя квадратическая погрешность определения координат характерных точек границы части земельного участка, м
	X	Y		
1	2	3	4	5
1	98211.03	117466.47	данные отсутствуют	данные отсутствуют
1	98211.03	117466.47	данные отсутствуют	данные отсутствуют
2	98159.8	117518.88	данные отсутствуют	данные отсутствуют
2	98159.8	117518.88	данные отсутствуют	данные отсутствуют
3	98156.53	117522.15	данные отсутствуют	данные отсутствуют
3	98156.53	117522.15	данные отсутствуют	данные отсутствуют
4	98156.89	117522.53	данные отсутствуют	данные отсутствуют
5	98157.14	117523	данные отсутствуют	данные отсутствуют
6	98157.25	117523.52	данные отсутствуют	данные отсутствуют
7	98157.21	117524.05	данные отсутствуют	данные отсутствуют
8	98157.04	117524.56	данные отсутствуют	данные отсутствуют
9	98156.73	117524.99	данные отсутствуют	данные отсутствуют
10	98156.31	117525.33	данные отсутствуют	данные отсутствуют
11	98155.82	117525.53	данные отсутствуют	данные отсутствуют
12	98155.3	117525.6	данные отсутствуют	данные отсутствуют
13	98154.77	117525.52	данные отсутствуют	данные отсутствуют
Государственный регистратор			ФГИС ЕГРН	
полное наименование должности			подпись	
			инициалы, фамилия	

М.П.

Выписка из Единого государственного реестра недвижимости об объекте недвижимости
Сведения о частях земельного участка

Земельный участок			
<small>(инд. объекта недвижимости)</small>			
Лист №	Раздела 4.2	Всего листов раздела 4.2 : _____	Всего разделов: _____
06.05.2022 № 99/2022/465819098			
Кадастровый номер:		78:10:0005164:15	

Номер точки	Координаты, м		Описание закрепления на местности	Средняя квадратическая погрешность определения координат характерных точек границы части земельного участка, м
	X	Y		
1	2	3	4	5
14	98154.28	117525.31	данные отсутствуют	данные отсутствуют
15	98153.88	117524.97	данные отсутствуют	данные отсутствуют
15	98153.88	117524.97	данные отсутствуют	данные отсутствуют
16	98150.69	117528.25	данные отсутствуют	данные отсутствуют
16	98150.69	117528.25	данные отсутствуют	данные отсутствуют
16	98150.69	117528.25	данные отсутствуют	данные отсутствуют
17	98110.61	117569.15	данные отсутствуют	данные отсутствуют
18	98102.63	117561.62	данные отсутствуют	данные отсутствуют
19	98103.16	117561.07	данные отсутствуют	данные отсутствуют
20	98102.35	117560.3	данные отсутствуют	данные отсутствуют
20	98102.35	117560.3	данные отсутствуют	данные отсутствуют
21	98111.37	117551.16	данные отсутствуют	данные отсутствуют
21	98111.37	117551.16	данные отсутствуют	данные отсутствуют
22	98111.14	117550.9	данные отсутствуют	данные отсутствуют
22	98111.14	117550.9	данные отсутствуют	данные отсутствуют
23	98121.73	117539.72	данные отсутствуют	данные отсутствуют
23	98121.73	117539.72	данные отсутствуют	данные отсутствуют

Государственный регистратор		ФГИС ЕГРН
полное наименование должности	подпись	инициалы, фамилия

М.П.

Выписка из Единого государственного реестра недвижимости об объекте недвижимости
Сведения о частях земельного участка

Земельный участок			
<small>(инв. объекта недвижимости)</small>			
Лист №	Раздела 4.2	Всего листов раздела 4.2 : _____	Всего разделов: _____
06.05.2022 № 99/2022/465819098		Всего листов выписки: _____	
Кадастровый номер:		78:10:0005164:15	

Номер точки	Координаты, м		Описание закрепления на местности	Средняя квадратическая погрешность определения координат характерных точек границы части земельного участка, м
	X	Y		
1	2	3	4	5
24	98121.95	117539.98	данные отсутствуют	данные отсутствуют
24	98121.95	117539.98	данные отсутствуют	данные отсутствуют
25	98131.09	117530.65	данные отсутствуют	данные отсутствуют
25	98131.09	117530.65	данные отсутствуют	данные отсутствуют
26	98130.86	117530.39	данные отсутствуют	данные отсутствуют
26	98130.86	117530.39	данные отсутствуют	данные отсутствуют
27	98141.62	117519.39	данные отсутствуют	данные отсутствуют
27	98141.62	117519.39	данные отсутствуют	данные отсутствуют
28	98141.81	117519.67	данные отсутствуют	данные отсутствуют
28	98141.81	117519.67	данные отсутствуют	данные отсутствуют
29	98151.05	117510.18	данные отсутствуют	данные отсутствуют
29	98151.05	117510.18	данные отсутствуют	данные отсутствуют
30	98150.77	117509.88	данные отсутствуют	данные отсутствуют
30	98150.77	117509.88	данные отсутствуют	данные отсутствуют
31	98161.47	117498.97	данные отсутствуют	данные отсутствуют
31	98161.47	117498.97	данные отсутствуют	данные отсутствуют
32	98161.7	117499.23	данные отсутствуют	данные отсутствуют

Государственный регистратор		ФГИС ЕГРН
полное наименование должности	подпись	инициалы, фамилия

М.П.

Выписка из Единого государственного реестра недвижимости об объекте недвижимости
Сведения о частях земельного участка

Земельный участок			
(инв. объекта недвижимости)			
Лист №	Раздела 4.2	Всего листов раздела 4.2 : _____	Всего разделов: _____
06.05.2022 № 99/2022/465819098			
Кадастровый номер:		78:10:0005164:15	

Номер точки	Координаты, м		Описание закрепления на местности	Средняя квадратическая погрешность определения координат характерных точек границы части земельного участка, м
	X	Y		
1	2	3	4	5
32	98161.7	117499.23	данные отсутствуют	данные отсутствуют
33	98170.82	117489.82	данные отсутствуют	данные отсутствуют
33	98170.82	117489.82	данные отсутствуют	данные отсутствуют
34	98170.59	117489.56	данные отсутствуют	данные отсутствуют
34	98170.59	117489.56	данные отсутствуют	данные отсутствуют
35	98181.34	117478.63	данные отсутствуют	данные отсутствуют
35	98181.34	117478.63	данные отсутствуют	данные отсутствуют
36	98181.57	117478.89	данные отсутствуют	данные отсутствуют
36	98181.57	117478.89	данные отсутствуют	данные отсутствуют
37	98190.81	117469.51	данные отсутствуют	данные отсутствуют
37	98190.81	117469.51	данные отсутствуют	данные отсутствуют
38	98190.5	117469.2	данные отсутствуют	данные отсутствуют
38	98190.5	117469.2	данные отсутствуют	данные отсутствуют
39	98201.47	117458.06	данные отсутствуют	данные отсутствуют
39	98201.47	117458.06	данные отсутствуют	данные отсутствуют
40	98205.75	117462.31	данные отсутствуют	данные отсутствуют
40	98205.75	117462.31	данные отсутствуют	данные отсутствуют

Государственный регистратор		ФГИС ЕГРН
полное наименование должности	подпись	инициалы, фамилия

М.П.

Выписка из Единого государственного реестра недвижимости об объекте недвижимости
Сведения о частях земельного участка

Земельный участок			
(инв. объекта недвижимости)			
Лист №	Раздела 4.2	Всего листов раздела 4.2 : _____	Всего разделов: _____
06.05.2022 № 99/2022/465819098			
Кадастровый номер:		78:10:0005164:15	

Номер точки	Координаты, м		Описание закрепления на местности	Средняя квадратическая погрешность определения координат характерных точек границы части земельного участка, м
	X	Y		
1	2	3	4	5
41	98206.25	117461.81	данные отсутствуют	данные отсутствуют
41	98206.25	117461.81	данные отсутствуют	данные отсутствуют
42	98209.69	117467.84	данные отсутствуют	данные отсутствуют
43	98208.06	117466.53	данные отсутствуют	данные отсутствуют
44	98207.64	117466.5	данные отсутствуют	данные отсутствуют
45	98207.23	117466.44	данные отсутствуют	данные отсутствуют
46	98206.83	117466.35	данные отсутствуют	данные отсутствуют
47	98206.44	117466.23	данные отсутствуют	данные отсутствуют
48	98206.06	117466.07	данные отсутствуют	данные отсутствуют
49	98205.69	117465.88	данные отсутствуют	данные отсутствуют
50	98205.34	117465.66	данные отсутствуют	данные отсутствуют
51	98205.01	117465.41	данные отсутствуют	данные отсутствуют
52	98204.7	117465.14	данные отсутствуют	данные отсутствуют
53	98204.41	117464.84	данные отсутствуют	данные отсутствуют
54	98204.15	117464.52	данные отсутствуют	данные отсутствуют
55	98203.92	117464.18	данные отсутствуют	данные отсутствуют
56	98203.71	117463.82	данные отсутствуют	данные отсутствуют

Государственный регистратор		ФГИС ЕГРН
полное наименование должности	подпись	инициалы, фамилия

М.П.

Выписка из Единого государственного реестра недвижимости об объекте недвижимости
Сведения о частях земельного участка

Земельный участок			
(инв. объекта недвижимости)			
Лист №	Раздела 4.2	Всего листов раздела 4.2 : _____	Всего разделов: _____
06.05.2022 № 99/2022/465819098		Всего листов выписки: _____	
Кадастровый номер:		78:10:0005164:15	

Номер точки	Координаты, м		Описание закрепления на местности	Средняя квадратическая погрешность определения координат характерных точек границы части земельного участка, м
	X	Y		
1	2	3	4	5
57	98203.54	117463.44	данные отсутствуют	данные отсутствуют
58	98203.4	117463.06	данные отсутствуют	данные отсутствуют
59	98203.29	117462.66	данные отсутствуют	данные отсутствуют
60	98203.21	117462.25	данные отсутствуют	данные отсутствуют
61	98203.17	117461.84	данные отсутствуют	данные отсутствуют
62	98203.16	117461.43	данные отсутствуют	данные отсутствуют
63	98203.18	117461.02	данные отсутствуют	данные отсутствуют
64	98203.24	117460.61	данные отсутствуют	данные отсутствуют
65	98203.34	117460.2	данные отсутствуют	данные отсутствуют
66	98203.41	117459.98	данные отсутствуют	данные отсутствуют
67	98202.23	117458.81	данные отсутствуют	данные отсутствуют
68	98195.26	117467.32	данные отсутствуют	данные отсутствуют
69	98192.56	117471.34	данные отсутствуют	данные отсутствуют
70	98192.32	117471.67	данные отсутствуют	данные отсутствуют
71	98192.05	117471.98	данные отсутствуют	данные отсутствуют
72	98191.75	117472.27	данные отсутствуют	данные отсутствуют
73	98191.43	117472.54	данные отсутствуют	данные отсутствуют

Государственный регистратор		ФГИС ЕГРН
полное наименование должности	подпись	инициалы, фамилия

М.П.

Выписка из Единого государственного реестра недвижимости об объекте недвижимости
Сведения о частях земельного участка

Земельный участок			
(инв. объекта недвижимости)			
Лист №	Раздела 4.2	Всего листов раздела 4.2 : _____	Всего разделов: _____
06.05.2022 № 99/2022/465819098			
Кадастровый номер:		78:10:0005164:15	

Номер точки	Координаты, м		Описание закрепления на местности	Средняя квадратическая погрешность определения координат характерных точек границы части земельного участка, м
	X	Y		
1	2	3	4	5
74	98191.09	117472.77	данные отсутствуют	данные отсутствуют
75	98190.73	117472.98	данные отсутствуют	данные отсутствуют
76	98190.36	117473.16	данные отсутствуют	данные отсутствуют
77	98189.97	117473.3	данные отсутствуют	данные отсутствуют
78	98189.7	117473.38	данные отсутствуют	данные отсутствуют
79	98188.32	117474.87	данные отсутствуют	данные отсутствуют
80	98188.24	117475.23	данные отсутствуют	данные отсутствуют
81	98188.14	117475.63	данные отсутствуют	данные отсутствуют
82	98188	117476.02	данные отсутствуют	данные отсутствуют
83	98187.83	117476.4	данные отсутствуют	данные отсутствуют
84	98187.63	117476.76	данные отсутствуют	данные отсутствуют
85	98187.4	117477.1	данные отсутствуют	данные отсутствуют
86	98187.14	117477.42	данные отсутствуют	данные отсутствуют
87	98187.12	117477.44	данные отсутствуют	данные отсутствуют
88	98185.59	117479.19	данные отсутствуют	данные отсутствуют
89	98185.31	117479.49	данные отсутствуют	данные отсутствуют
90	98185	117479.76	данные отсутствуют	данные отсутствуют

Государственный регистратор		ФГИС ЕГРН
полное наименование должности	подпись	инициалы, фамилия

М.П.

Выписка из Единого государственного реестра недвижимости об объекте недвижимости
Сведения о частях земельного участка

Земельный участок			
(инв. объекта недвижимости)			
Лист №	Раздела 4.2	Всего листов раздела 4.2 : _____	Всего разделов: _____
06.05.2022 № 99/2022/465819098		Всего листов выписки: _____	
Кадастровый номер:		78:10:0005164:15	

Номер точки	Координаты, м		Описание закрепления на местности	Средняя квадратическая погрешность определения координат характерных точек границы части земельного участка, м
	X	Y		
1	2	3	4	5
91	98184.67	117480.01	данные отсутствуют	данные отсутствуют
92	98184.32	117480.23	данные отсутствуют	данные отсутствуют
93	98183.95	117480.42	данные отсутствуют	данные отсутствуют
94	98183.57	117480.58	данные отсутствуют	данные отсутствуют
95	98183.18	117480.71	данные отсутствуют	данные отсутствуют
96	98182.78	117480.8	данные отсутствуют	данные отсутствуют
97	98174.98	117488.83	данные отсутствуют	данные отсутствуют
98	98174.54	117489.29	данные отсутствуют	данные отсутствуют
99	98173.06	117491.77	данные отсутствуют	данные отсутствуют
100	98172.84	117492.12	данные отсутствуют	данные отсутствуют
101	98172.58	117492.44	данные отсутствуют	данные отсутствуют
102	98172.3	117492.75	данные отсутствуют	данные отсутствуют
103	98172	117493.03	данные отсутствуют	данные отсутствуют
104	98171.67	117493.28	данные отсутствуют	данные отсутствуют
105	98171.33	117493.51	данные отсутствуют	данные отсутствуют
106	98170.96	117493.7	данные отсутствуют	данные отсутствуют
107	98170.58	117493.87	данные отсутствуют	данные отсутствуют

Государственный регистратор		ФГИС ЕГРН
полное наименование должности	подпись	инициалы, фамилия

М.П.

Выписка из Единого государственного реестра недвижимости об объекте недвижимости
Сведения о частях земельного участка

Земельный участок			
(инв. объекта недвижимости)			
Лист №	Раздела 4.2	Всего листов раздела 4.2 : _____	Всего разделов: _____
06.05.2022 № 99/2022/465819098			
Кадастровый номер:		78:10:0005164:15	

Номер точки	Координаты, м		Описание закрепления на местности	Средняя квадратическая погрешность определения координат характерных точек границы части земельного участка, м
	X	Y		
1	2	3	4	5
108	98170.19	117494	данные отсутствуют	данные отсутствуют
109	98169.79	117494.11	данные отсутствуют	данные отсутствуют
110	98169.73	117494.12	данные отсутствуют	данные отсутствуют
111	98157.69	117506.15	данные отсутствуют	данные отсутствуют
112	98156.65	117507.87	данные отсутствуют	данные отсутствуют
113	98156.42	117508.21	данные отсутствуют	данные отсутствуют
114	98156.17	117508.54	данные отсутствуют	данные отсутствуют
115	98155.88	117508.84	данные отсутствуют	данные отсутствуют
116	98155.69	117509.02	данные отсутствуют	данные отсутствуют
117	98154.69	117509.91	данные отсутствуют	данные отсутствуют
118	98158.41	117513.03	данные отсутствуют	данные отсутствуют
119	98159.94	117514.26	данные отсутствуют	данные отсутствуют
120	98160.25	117514.53	данные отсутствуют	данные отсутствуют
121	98160.54	117514.83	данные отсутствуют	данные отсутствуют
122	98160.8	117515.15	данные отсутствуют	данные отсутствуют
123	98161.04	117515.49	данные отсутствуют	данные отсутствуют
124	98161.24	117515.85	данные отсутствуют	данные отсутствуют

Государственный регистратор		ФГИС ЕГРН
полное наименование должности	подпись	инициалы, фамилия

М.П.

Выписка из Единого государственного реестра недвижимости об объекте недвижимости
Сведения о частях земельного участка

Земельный участок			
(инд. объекта недвижимости)			
Лист №	Раздела 4.2	Всего листов раздела 4.2 : _____	Всего разделов: _____
06.05.2022 № 99/2022/465819098		Всего листов выписки: _____	
Кадастровый номер:		78:10:0005164:15	

Номер точки	Координаты, м		Описание закрепления на местности	Средняя квадратическая погрешность определения координат характерных точек границы части земельного участка, м
	X	Y		
1	2	3	4	5
125	98161.42	117516.22	данные отсутствуют	данные отсутствуют
126	98161.56	117516.61	данные отсутствуют	данные отсутствуют
127	98161.66	117516.98	данные отсутствуют	данные отсутствуют
128	98156.81	117522.43	данные отсутствуют	данные отсутствуют
129	98157.03	117522.77	данные отсутствуют	данные отсутствуют
130	98157.19	117523.15	данные отсутствуют	данные отсутствуют
131	98156.73	117523.16	данные отсутствуют	данные отсутствуют
132	98156.32	117523.14	данные отсутствуют	данные отсутствуют
133	98155.91	117523.08	данные отсутствуют	данные отсутствуют
134	98155.51	117522.99	данные отсутствуют	данные отсутствуют
135	98155.12	117522.86	данные отсутствуют	данные отсутствуют
136	98154.73	117522.71	данные отсутствуют	данные отсутствуют
137	98154.36	117522.52	данные отсутствуют	данные отсутствуют
138	98154.01	117522.3	данные отсутствуют	данные отсутствуют
139	98153.68	117522.06	данные отсутствуют	данные отсутствуют
140	98152.1	117520.79	данные отсутствуют	данные отсутствуют
141	98152.08	117520.77	данные отсутствуют	данные отсутствуют
Государственный регистратор				ФГИС ЕГРН
полное наименование должности			подпись	инициалы, фамилия

М.П.

Выписка из Единого государственного реестра недвижимости об объекте недвижимости
Сведения о частях земельного участка

Земельный участок			
(инв. объекта недвижимости)			
Лист №	Раздела 4.2	Всего листов раздела 4.2 : _____	Всего разделов: _____
06.05.2022 № 99/2022/465819098			
Кадастровый номер:		78:10:0005164:15	

Номер точки	Координаты, м		Описание закрепления на местности	Средняя квадратическая погрешность определения координат характерных точек границы части земельного участка, м
	X	Y		
1	2	3	4	5
142	98152.05	117520.75	данные отсутствуют	данные отсутствуют
143	98152.02	117520.72	данные отсутствуют	данные отсутствуют
144	98147.18	117516.66	данные отсутствуют	данные отсутствуют
145	98144.37	117519.58	данные отсутствуют	данные отсутствуют
146	98133.58	117530.88	данные отсутствуют	данные отсутствуют
147	98133.51	117531.14	данные отсутствуют	данные отсутствуют
148	98133.35	117531.52	данные отсутствуют	данные отсутствуют
149	98133.17	117531.89	данные отсутствуют	данные отсутствуют
150	98132.96	117532.25	данные отсутствуют	данные отсутствуют
151	98132.72	117532.58	данные отсутствуют	данные отсутствуют
152	98132.45	117532.9	данные отсутствуют	данные отсутствуют
153	98132.16	117533.19	данные отсутствуют	данные отсутствуют
154	98131.84	117533.45	данные отсутствуют	данные отсутствуют
155	98130.86	117534.22	данные отсутствуют	данные отсутствуют
156	98127.95	117536.78	данные отсутствуют	данные отсутствуют
157	98114.22	117550.36	данные отсутствуют	данные отсутствуют
158	98114.14	117550.71	данные отсутствуют	данные отсутствуют

Государственный регистратор		ФГИС ЕГРН
полное наименование должности	подпись	инициалы, фамилия

М.П.

Выписка из Единого государственного реестра недвижимости об объекте недвижимости
Сведения о частях земельного участка

Земельный участок			
(инв. объекта недвижимости)			
Лист №	Раздела 4.2	Всего листов раздела 4.2 : _____	Всего разделов: _____
06.05.2022 № 99/2022/465819098			
Кадастровый номер:		78:10:0005164:15	

Номер точки	Координаты, м		Описание закрепления на местности	Средняя квадратическая погрешность определения координат характерных точек границы части земельного участка, м
	X	Y		
1	2	3	4	5
159	98114.01	117551.1	данные отсутствуют	данные отсутствуют
160	98113.85	117551.48	данные отсутствуют	данные отсутствуют
161	98113.66	117551.85	данные отсутствуют	данные отсутствуют
162	98113.44	117552.19	данные отсутствуют	данные отсутствуют
163	98113.19	117552.53	данные отсутствуют	данные отсутствуют
164	98112.91	117552.83	данные отсутствуют	данные отсутствуют
165	98112.61	117553.12	данные отсутствуют	данные отсутствуют
166	98112.29	117553.38	данные отсутствуют	данные отсутствуют
167	98111.95	117553.61	данные отсутствуют	данные отсутствуют
168	98111.59	117553.81	данные отсутствуют	данные отсутствуют
169	98109.65	117554.8	данные отсутствуют	данные отсутствуют
170	98103.46	117560.01	данные отсутствуют	данные отсутствуют
171	98103.38	117560.08	данные отсутствуют	данные отсутствуют
172	98103.29	117560.15	данные отсутствуют	данные отсутствуют
173	98103.21	117560.22	данные отсутствуют	данные отсутствуют
174	98102.68	117560.61	данные отсутствуют	данные отсутствуют
175	98144.04	117535.04	данные отсутствуют	данные отсутствуют
Государственный регистратор				ФГИС ЕГРН
полное наименование должности			подпись	инициалы, фамилия

М.П.

Выписка из Единого государственного реестра недвижимости об объекте недвижимости
Сведения о частях земельного участка

Земельный участок			
(инд. объекта недвижимости)			
Лист №	Раздела 4.2	Всего листов раздела 4.2 : _____	Всего разделов: _____
06.05.2022 № 99/2022/465819098			
Кадастровый номер:		78:10:0005164:15	

Номер точки	Координаты, м		Описание закрепления на местности	Средняя квадратическая погрешность определения координат характерных точек границы части земельного участка, м
	X	Y		
1	2	3	4	5
176	98143.78	117534.71	данные отсутствуют	данные отсутствуют
177	98143.54	117534.37	данные отсутствуют	данные отсутствуют
178	98143.34	117534.01	данные отсутствуют	данные отсутствуют
179	98143.16	117533.64	данные отсутствуют	данные отсутствуют
180	98143.02	117533.25	данные отсутствуют	данные отсутствуют
181	98142.91	117532.85	данные отсутствуют	данные отсутствуют
182	98142.83	117532.45	данные отсутствуют	данные отсутствуют
183	98142.79	117532.04	данные отсутствуют	данные отсутствуют
184	98142.78	117531.62	данные отсутствуют	данные отсутствуют
185	98142.81	117531.21	данные отсутствуют	данные отсутствуют
186	98142.87	117530.8	данные отсутствуют	данные отсутствуют
187	98142.96	117530.4	данные отсутствуют	данные отсутствуют
188	98143.08	117530.01	данные отсутствуют	данные отсутствуют
189	98143.24	117529.62	данные отсутствуют	данные отсутствуют
190	98143.43	117529.26	данные отсутствуют	данные отсутствуют
191	98143.65	117528.9	данные отсутствуют	данные отсутствуют
192	98143.89	117528.57	данные отсутствуют	данные отсутствуют

Государственный регистратор		ФГИС ЕГРН
полное наименование должности	подпись	инициалы, фамилия

М.П.

Выписка из Единого государственного реестра недвижимости об объекте недвижимости
Сведения о частях земельного участка

Земельный участок			
(инв. объекта недвижимости)			
Лист №	Раздела 4.2	Всего листов раздела 4.2 : _____	Всего разделов: _____
06.05.2022 № 99/2022/465819098			
Кадастровый номер:		78:10:0005164:15	

Номер точки	Координаты, м		Описание закрепления на местности	Средняя квадратическая погрешность определения координат характерных точек границы части земельного участка, м
	X	Y		
1	2	3	4	5
193	98144.17	117528.26	данные отсутствуют	данные отсутствуют
194	98144.47	117527.98	данные отсутствуют	данные отсутствуют
195	98144.79	117527.72	данные отсутствуют	данные отсутствуют
196	98145.13	117527.48	данные отсутствуют	данные отсутствуют
197	98145.49	117527.28	данные отсутствуют	данные отсутствуют
198	98145.86	117527.1	данные отсутствуют	данные отсутствуют
199	98146.25	117526.96	данные отсутствуют	данные отсутствуют
200	98146.65	117526.85	данные отсутствуют	данные отсутствуют
201	98147.05	117526.77	данные отсутствуют	данные отсутствуют
202	98147.46	117526.73	данные отсутствуют	данные отсутствуют
203	98147.88	117526.72	данные отсутствуют	данные отсутствуют
204	98148.29	117526.75	данные отсутствуют	данные отсутствуют
205	98148.7	117526.81	данные отсутствуют	данные отсутствуют
206	98149.1	117526.9	данные отсутствуют	данные отсутствуют
207	98149.5	117527.02	данные отсутствуют	данные отсутствуют
208	98149.88	117527.18	данные отсутствуют	данные отсутствуют
209	98150.24	117527.37	данные отсутствуют	данные отсутствуют

Государственный регистратор		ФГИС ЕГРН
полное наименование должности	подпись	инициалы, фамилия

М.П.

Выписка из Единого государственного реестра недвижимости об объекте недвижимости
Сведения о частях земельного участка

Земельный участок			
(инв. объекта недвижимости)			
Лист №	Раздела 4.2	Всего листов раздела 4.2 : _____	Всего разделов: _____
06.05.2022 № 99/2022/465819098		Всего листов выписки: _____	
Кадастровый номер:		78:10:0005164:15	

Номер точки	Координаты, м		Описание закрепления на местности	Средняя квадратическая погрешность определения координат характерных точек границы части земельного участка, м
	X	Y		
1	2	3	4	5
210	98150.6	117527.59	данные отсутствуют	данные отсутствуют
211	98150.93	117527.83	данные отсутствуют	данные отсутствуют
212	98151.02	117527.91	данные отсутствуют	данные отсутствуют
213	98149.48	117529.48	данные отсутствуют	данные отсутствуют
214	98149.45	117529.23	данные отсутствуют	данные отсутствуют
215	98149.44	117528.82	данные отсутствуют	данные отсутствуют
216	98149.46	117528.4	данные отсутствуют	данные отсутствуют
217	98149.52	117527.99	данные отсутствуют	данные отсутствуют
218	98149.61	117527.59	данные отсутствуют	данные отсутствуют
219	98149.73	117527.2	данные отсутствуют	данные отсутствуют
220	98149.89	117526.81	данные отсутствуют	данные отсутствуют
221	98150.07	117526.44	данные отсутствуют	данные отсутствуют
222	98150.29	117526.09	данные отсутствуют	данные отсутствуют
223	98150.53	117525.76	данные отсутствуют	данные отсутствуют
224	98150.81	117525.45	данные отсутствуют	данные отсутствуют
225	98151.1	117525.16	данные отсутствуют	данные отсутствуют
226	98151.42	117524.9	данные отсутствуют	данные отсутствуют

Государственный регистратор		ФГИС ЕГРН
полное наименование должности	подпись	инициалы, фамилия

М.П.

Выписка из Единого государственного реестра недвижимости об объекте недвижимости

Сведения о частях земельного участка

Земельный участок			
(инв. объекта недвижимости)			
Лист №	Раздела 4.2	Всего листов раздела 4.2 : _____	Всего разделов: _____
06.05.2022 № 99/2022/465819098			
Кадастровый номер:		78:10:0005164:15	

Номер точки	Координаты, м		Описание закрепления на местности	Средняя квадратическая погрешность определения координат характерных точек границы части земельного участка, м
	X	Y		
1	2	3	4	5
227	98151.76	117524.66	данные отсутствуют	данные отсутствуют
228	98152.12	117524.45	данные отсутствуют	данные отсутствуют
229	98152.49	117524.28	данные отсутствуют	данные отсутствуют
230	98152.88	117524.13	данные отсутствуют	данные отсутствуют
231	98153.27	117524.02	данные отсутствуют	данные отсутствуют
232	98153.68	117523.94	данные отсутствуют	данные отсутствуют
233	98154.09	117523.89	данные отсутствуют	данные отсутствуют
234	98154.5	117523.88	данные отсутствуют	данные отсутствуют
235	98154.92	117523.9	данные отсутствуют	данные отсутствуют
236	98155.33	117523.96	данные отсутствуют	данные отсутствуют
237	98155.73	117524.05	данные отсутствуют	данные отсутствуют
238	98156.12	117524.17	данные отсутствуют	данные отсутствуют
239	98156.51	117524.33	данные отсутствуют	данные отсутствуют
240	98157.02	117524.59	данные отсутствуют	данные отсутствуют
241	98156.87	117524.82	данные отсутствуют	данные отсутствуют
242	98156.69	117525.04	данные отсутствуют	данные отсутствуют
243	98156.27	117525.35	данные отсутствуют	данные отсутствуют
Государственный регистратор				ФГИС ЕГРН
полное наименование должности			подпись	инициалы, фамилия

М.П.

Выписка из Единого государственного реестра недвижимости об объекте недвижимости
Сведения о частях земельного участка

Земельный участок			
(инв. объекта недвижимости)			
Лист №	Раздела 4.2	Всего листов раздела 4.2 : _____	Всего разделов: _____
06.05.2022 № 99/2022/465819098			
Кадастровый номер:		78:10:0005164:15	

Номер точки	Координаты, м		Описание закрепления на местности	Средняя квадратическая погрешность определения координат характерных точек границы части земельного участка, м
	X	Y		
1	2	3	4	5
244	98155.78	117525.54	данные отсутствуют	данные отсутствуют
245	98155.27	117525.6	данные отсутствуют	данные отсутствуют
246	98154.75	117525.52	данные отсутствуют	данные отсутствуют
247	98154.28	117525.3	данные отсутствуют	данные отсутствуют
248	98116.47	117545.27	данные отсутствуют	данные отсутствуют
249	98116.54	117545.35	данные отсутствуют	данные отсутствуют
250	98116.64	117545.49	данные отсутствуют	данные отсутствуют
251	98116.72	117545.63	данные отсутствуют	данные отсутствуют
252	98116.79	117545.78	данные отсутствуют	данные отсутствуют
253	98116.85	117545.94	данные отсутствуют	данные отсутствуют
254	98116.89	117546.1	данные отсутствуют	данные отсутствуют
255	98116.92	117546.26	данные отсутствуют	данные отсутствуют
256	98116.92	117546.27	данные отсутствуют	данные отсутствуют
257	98117.26	117548.61	данные отсутствуют	данные отсутствуют
258	98117.28	117548.77	данные отсутствуют	данные отсутствуют
259	98117.28	117548.94	данные отсутствуют	данные отсутствуют
260	98117.27	117549.1	данные отсутствуют	данные отсутствуют
Государственный регистратор				ФГИС ЕГРН
полное наименование должности			подпись	инициалы, фамилия

М.П.

Выписка из Единого государственного реестра недвижимости об объекте недвижимости
Сведения о частях земельного участка

Земельный участок			
(инд. объекта недвижимости)			
Лист №	Раздела 4.2	Всего листов раздела 4.2 : _____	Всего разделов: _____
06.05.2022 № 99/2022/465819098			
Кадастровый номер:		78:10:0005164:15	

Номер точки	Координаты, м		Описание закрепления на местности	Средняя квадратическая погрешность определения координат характерных точек границы части земельного участка, м
	X	Y		
1	2	3	4	5
261	98117.24	117549.26	данные отсутствуют	данные отсутствуют
262	98117.21	117549.43	данные отсутствуют	данные отсутствуют
263	98117.16	117549.58	данные отсутствуют	данные отсутствуют
264	98117.09	117549.74	данные отсутствуют	данные отсутствуют
265	98117.02	117549.88	данные отсутствуют	данные отсутствуют
266	98116.93	117550.02	данные отсутствуют	данные отсутствуют
267	98116.83	117550.15	данные отсутствуют	данные отсутствуют
268	98116.72	117550.28	данные отсутствуют	данные отсутствуют
269	98116.6	117550.39	данные отсутствуют	данные отсутствуют
270	98116.47	117550.5	данные отсутствуют	данные отсутствуют
271	98116.34	117550.59	данные отсутствуют	данные отсутствуют
272	98116.19	117550.67	данные отсутствуют	данные отсутствуют
273	98116.04	117550.74	данные отсутствуют	данные отсутствуют
274	98115.89	117550.8	данные отсутствуют	данные отсутствуют
275	98115.73	117550.84	данные отсутствуют	данные отсутствуют
276	98115.56	117550.87	данные отсутствуют	данные отсутствуют
277	98115.4	117550.89	данные отсутствуют	данные отсутствуют
Государственный регистратор				ФГИС ЕГРН
полное наименование должности			подпись	инициалы, фамилия

М.П.

Выписка из Единого государственного реестра недвижимости об объекте недвижимости
Сведения о частях земельного участка

Земельный участок			
<small>(инв. объекта недвижимости)</small>			
Лист №	Раздела 4.2	Всего листов раздела 4.2 : _____	Всего разделов: _____
06.05.2022 № 99/2022/465819098		Всего листов выписки: _____	
Кадастровый номер:		78:10:0005164:15	

Номер точки	Координаты, м		Описание закрепления на местности	Средняя квадратическая погрешность определения координат характерных точек границы части земельного участка, м
	X	Y		
1	2	3	4	5
278	98115.24	117550.89	данные отсутствуют	данные отсутствуют
279	98115.07	117550.88	данные отсутствуют	данные отсутствуют
280	98114.91	117550.86	данные отсутствуют	данные отсутствуют
281	98114.75	117550.82	данные отсутствуют	данные отсутствуют
282	98114.59	117550.77	данные отсутствуют	данные отсутствуют
283	98114.44	117550.7	данные отсутствуют	данные отсутствуют
284	98114.29	117550.63	данные отсутствуют	данные отсутствуют
285	98114.15	117550.54	данные отсутствуют	данные отсутствуют
286	98114.02	117550.44	данные отсутствуют	данные отсутствуют
287	98113.89	117550.33	данные отсутствуют	данные отсутствуют
288	98113.78	117550.21	данные отсутствуют	данные отсутствуют
289	98113.67	117550.08	данные отсутствуют	данные отсутствуют
290	98113.58	117549.95	данные отсутствуют	данные отсутствуют
291	98113.5	117549.8	данные отсутствуют	данные отсутствуют
292	98113.43	117549.65	данные отсутствуют	данные отсутствуют
293	98113.37	117549.5	данные отсутствуют	данные отсутствуют
294	98113.33	117549.34	данные отсутствуют	данные отсутствуют

Государственный регистратор		ФГИС ЕГРН
полное наименование должности	подпись	инициалы, фамилия

М.П.

Выписка из Единого государственного реестра недвижимости об объекте недвижимости

Сведения о частях земельного участка

Земельный участок				
(инд. объекта недвижимости)				
Лист №	Раздела 4.2		Всего листов раздела 4.2 : ____	Всего разделов: ____
06.05.2022 № 99/2022/465819098			Всего листов выписки: ____	
Кадастровый номер:			78:10:0005164:15	
Номер точки	Координаты, м		Описание закрепления на местности	Средняя квадратическая погрешность определения координат характерных точек границы части земельного участка, м
	X	Y		
1	2	3	4	5
295	98113.3	117549.18	данные отсутствуют	данные отсутствуют
296	98113.23	117548.69	данные отсутствуют	данные отсутствуют

Государственный регистратор		ФГИС ЕГРН
полное наименование должности	подпись	инициалы, фамилия

М.П.

Выписка из Единого государственного реестра недвижимости об объекте недвижимости
Сведения о частях земельного участка

Земельный участок				
(инд. объекта недвижимости)				
Лист №	Раздела 4.2	Всего листов раздела 4.2 :	Всего разделов:	Всего листов выписки:
06.05.2022 № 99/2022/465819098				
Кадастровый номер:		78:10:0005164:15		
Сведения о характерных точках границы части (частей) земельного участка				
Учетный номер части: 5				
Система координат: МСК-05				
Зона №				
Номер точки	Координаты, м		Описание закрепления на местности	Средняя квадратическая погрешность определения координат характерных точек границы части земельного участка, м
	X	Y		
1	2	3	4	5
1	98211.03	117466.47	данные отсутствуют	данные отсутствуют
1	98211.03	117466.47	данные отсутствуют	данные отсутствуют
2	98159.8	117518.88	данные отсутствуют	данные отсутствуют
2	98159.8	117518.88	данные отсутствуют	данные отсутствуют
3	98156.53	117522.15	данные отсутствуют	данные отсутствуют
3	98156.53	117522.15	данные отсутствуют	данные отсутствуют
4	98156.89	117522.53	данные отсутствуют	данные отсутствуют
5	98157.14	117523	данные отсутствуют	данные отсутствуют
6	98157.25	117523.52	данные отсутствуют	данные отсутствуют
7	98157.21	117524.05	данные отсутствуют	данные отсутствуют
8	98157.04	117524.56	данные отсутствуют	данные отсутствуют
9	98156.73	117524.99	данные отсутствуют	данные отсутствуют
10	98156.31	117525.33	данные отсутствуют	данные отсутствуют
11	98155.82	117525.53	данные отсутствуют	данные отсутствуют
12	98155.3	117525.6	данные отсутствуют	данные отсутствуют
13	98154.77	117525.52	данные отсутствуют	данные отсутствуют
Государственный регистратор			ФГИС ЕГРН	
полное наименование должности			подпись	
			инициалы, фамилия	

М.П.

Выписка из Единого государственного реестра недвижимости об объекте недвижимости
Сведения о частях земельного участка

Земельный участок			
(инд. объекта недвижимости)			
Лист №	Раздела 4.2	Всего листов раздела 4.2 : _____	Всего разделов: _____
06.05.2022 № 99/2022/465819098			
Кадастровый номер:		78:10:0005164:15	

Номер точки	Координаты, м		Описание закрепления на местности	Средняя квадратическая погрешность определения координат характерных точек границы части земельного участка, м
	X	Y		
1	2	3	4	5
14	98154.28	117525.31	данные отсутствуют	данные отсутствуют
15	98153.88	117524.97	данные отсутствуют	данные отсутствуют
15	98153.88	117524.97	данные отсутствуют	данные отсутствуют
16	98150.69	117528.25	данные отсутствуют	данные отсутствуют
16	98150.69	117528.25	данные отсутствуют	данные отсутствуют
16	98150.69	117528.25	данные отсутствуют	данные отсутствуют
17	98110.61	117569.15	данные отсутствуют	данные отсутствуют
18	98102.63	117561.62	данные отсутствуют	данные отсутствуют
19	98103.16	117561.07	данные отсутствуют	данные отсутствуют
20	98102.35	117560.3	данные отсутствуют	данные отсутствуют
20	98102.35	117560.3	данные отсутствуют	данные отсутствуют
21	98111.37	117551.16	данные отсутствуют	данные отсутствуют
21	98111.37	117551.16	данные отсутствуют	данные отсутствуют
22	98111.14	117550.9	данные отсутствуют	данные отсутствуют
22	98111.14	117550.9	данные отсутствуют	данные отсутствуют
23	98121.73	117539.72	данные отсутствуют	данные отсутствуют
23	98121.73	117539.72	данные отсутствуют	данные отсутствуют

Государственный регистратор		ФГИС ЕГРН
полное наименование должности	подпись	инициалы, фамилия

М.П.

Выписка из Единого государственного реестра недвижимости об объекте недвижимости
Сведения о частях земельного участка

Земельный участок			
(инд. объекта недвижимости)			
Лист №	Раздела 4.2	Всего листов раздела 4.2 : _____	Всего разделов: _____
06.05.2022 № 99/2022/465819098		Всего листов выписки: _____	
Кадастровый номер:		78:10:0005164:15	

Номер точки	Координаты, м		Описание закрепления на местности	Средняя квадратическая погрешность определения координат характерных точек границы части земельного участка, м
	X	Y		
1	2	3	4	5
24	98121.95	117539.98	данные отсутствуют	данные отсутствуют
24	98121.95	117539.98	данные отсутствуют	данные отсутствуют
25	98131.09	117530.65	данные отсутствуют	данные отсутствуют
25	98131.09	117530.65	данные отсутствуют	данные отсутствуют
26	98130.86	117530.39	данные отсутствуют	данные отсутствуют
26	98130.86	117530.39	данные отсутствуют	данные отсутствуют
27	98141.62	117519.39	данные отсутствуют	данные отсутствуют
27	98141.62	117519.39	данные отсутствуют	данные отсутствуют
28	98141.81	117519.67	данные отсутствуют	данные отсутствуют
28	98141.81	117519.67	данные отсутствуют	данные отсутствуют
29	98151.05	117510.18	данные отсутствуют	данные отсутствуют
29	98151.05	117510.18	данные отсутствуют	данные отсутствуют
30	98150.77	117509.88	данные отсутствуют	данные отсутствуют
30	98150.77	117509.88	данные отсутствуют	данные отсутствуют
31	98161.47	117498.97	данные отсутствуют	данные отсутствуют
31	98161.47	117498.97	данные отсутствуют	данные отсутствуют
32	98161.7	117499.23	данные отсутствуют	данные отсутствуют

Государственный регистратор		ФГИС ЕГРН
полное наименование должности	подпись	инициалы, фамилия

М.П.

Выписка из Единого государственного реестра недвижимости об объекте недвижимости
Сведения о частях земельного участка

Земельный участок			
(инд. объекта недвижимости)			
Лист №	Раздела 4.2	Всего листов раздела 4.2 : _____	Всего разделов: _____
06.05.2022 № 99/2022/465819098		Всего листов выписки: _____	
Кадастровый номер:		78:10:0005164:15	

Номер точки	Координаты, м		Описание закрепления на местности	Средняя квадратическая погрешность определения координат характерных точек границы части земельного участка, м
	X	Y		
1	2	3	4	5
32	98161.7	117499.23	данные отсутствуют	данные отсутствуют
33	98170.82	117489.82	данные отсутствуют	данные отсутствуют
33	98170.82	117489.82	данные отсутствуют	данные отсутствуют
34	98170.59	117489.56	данные отсутствуют	данные отсутствуют
34	98170.59	117489.56	данные отсутствуют	данные отсутствуют
35	98181.34	117478.63	данные отсутствуют	данные отсутствуют
35	98181.34	117478.63	данные отсутствуют	данные отсутствуют
36	98181.57	117478.89	данные отсутствуют	данные отсутствуют
36	98181.57	117478.89	данные отсутствуют	данные отсутствуют
37	98190.81	117469.51	данные отсутствуют	данные отсутствуют
37	98190.81	117469.51	данные отсутствуют	данные отсутствуют
38	98190.5	117469.2	данные отсутствуют	данные отсутствуют
38	98190.5	117469.2	данные отсутствуют	данные отсутствуют
39	98201.47	117458.06	данные отсутствуют	данные отсутствуют
39	98201.47	117458.06	данные отсутствуют	данные отсутствуют
40	98205.75	117462.31	данные отсутствуют	данные отсутствуют
40	98205.75	117462.31	данные отсутствуют	данные отсутствуют

Государственный регистратор		ФГИС ЕГРН
полное наименование должности	подпись	инициалы, фамилия

М.П.

Выписка из Единого государственного реестра недвижимости об объекте недвижимости
Сведения о частях земельного участка

Земельный участок			
(инв. объекта недвижимости)			
Лист №	Раздела 4.2	Всего листов раздела 4.2 : _____	Всего разделов: _____
06.05.2022 № 99/2022/465819098			
Кадастровый номер:		78:10:0005164:15	

Номер точки	Координаты, м		Описание закрепления на местности	Средняя квадратическая погрешность определения координат характерных точек границы части земельного участка, м
	X	Y		
1	2	3	4	5
41	98206.25	117461.81	данные отсутствуют	данные отсутствуют
41	98206.25	117461.81	данные отсутствуют	данные отсутствуют
42	98209.69	117467.84	данные отсутствуют	данные отсутствуют
43	98208.06	117466.53	данные отсутствуют	данные отсутствуют
44	98207.64	117466.5	данные отсутствуют	данные отсутствуют
45	98207.23	117466.44	данные отсутствуют	данные отсутствуют
46	98206.83	117466.35	данные отсутствуют	данные отсутствуют
47	98206.44	117466.23	данные отсутствуют	данные отсутствуют
48	98206.06	117466.07	данные отсутствуют	данные отсутствуют
49	98205.69	117465.88	данные отсутствуют	данные отсутствуют
50	98205.34	117465.66	данные отсутствуют	данные отсутствуют
51	98205.01	117465.41	данные отсутствуют	данные отсутствуют
52	98204.7	117465.14	данные отсутствуют	данные отсутствуют
53	98204.41	117464.84	данные отсутствуют	данные отсутствуют
54	98204.15	117464.52	данные отсутствуют	данные отсутствуют
55	98203.92	117464.18	данные отсутствуют	данные отсутствуют
56	98203.71	117463.82	данные отсутствуют	данные отсутствуют

Государственный регистратор		ФГИС ЕГРН
полное наименование должности	подпись	инициалы, фамилия

М.П.

Выписка из Единого государственного реестра недвижимости об объекте недвижимости
Сведения о частях земельного участка

Земельный участок			
(инв. объекта недвижимости)			
Лист №	Раздела 4.2	Всего листов раздела 4.2 : _____	Всего разделов: _____
06.05.2022 № 99/2022/465819098		Всего листов выписки: _____	
Кадастровый номер:		78:10:0005164:15	

Номер точки	Координаты, м		Описание закрепления на местности	Средняя квадратическая погрешность определения координат характерных точек границы части земельного участка, м
	X	Y		
1	2	3	4	5
57	98203.54	117463.44	данные отсутствуют	данные отсутствуют
58	98203.4	117463.06	данные отсутствуют	данные отсутствуют
59	98203.29	117462.66	данные отсутствуют	данные отсутствуют
60	98203.21	117462.25	данные отсутствуют	данные отсутствуют
61	98203.17	117461.84	данные отсутствуют	данные отсутствуют
62	98203.16	117461.43	данные отсутствуют	данные отсутствуют
63	98203.18	117461.02	данные отсутствуют	данные отсутствуют
64	98203.24	117460.61	данные отсутствуют	данные отсутствуют
65	98203.34	117460.2	данные отсутствуют	данные отсутствуют
66	98203.41	117459.98	данные отсутствуют	данные отсутствуют
67	98202.23	117458.81	данные отсутствуют	данные отсутствуют
68	98195.26	117467.32	данные отсутствуют	данные отсутствуют
69	98192.56	117471.34	данные отсутствуют	данные отсутствуют
70	98192.32	117471.67	данные отсутствуют	данные отсутствуют
71	98192.05	117471.98	данные отсутствуют	данные отсутствуют
72	98191.75	117472.27	данные отсутствуют	данные отсутствуют
73	98191.43	117472.54	данные отсутствуют	данные отсутствуют

Государственный регистратор		ФГИС ЕГРН
полное наименование должности	подпись	инициалы, фамилия

М.П.

Выписка из Единого государственного реестра недвижимости об объекте недвижимости
Сведения о частях земельного участка

Земельный участок			
(инд. объекта недвижимости)			
Лист №	Раздела 4.2	Всего листов раздела 4.2 : _____	Всего разделов: _____
06.05.2022 № 99/2022/465819098			
Кадастровый номер:		78:10:0005164:15	

Номер точки	Координаты, м		Описание закрепления на местности	Средняя квадратическая погрешность определения координат характерных точек границы части земельного участка, м
	X	Y		
1	2	3	4	5
74	98191.09	117472.77	данные отсутствуют	данные отсутствуют
75	98190.73	117472.98	данные отсутствуют	данные отсутствуют
76	98190.36	117473.16	данные отсутствуют	данные отсутствуют
77	98189.97	117473.3	данные отсутствуют	данные отсутствуют
78	98189.7	117473.38	данные отсутствуют	данные отсутствуют
79	98188.32	117474.87	данные отсутствуют	данные отсутствуют
80	98188.24	117475.23	данные отсутствуют	данные отсутствуют
81	98188.14	117475.63	данные отсутствуют	данные отсутствуют
82	98188	117476.02	данные отсутствуют	данные отсутствуют
83	98187.83	117476.4	данные отсутствуют	данные отсутствуют
84	98187.63	117476.76	данные отсутствуют	данные отсутствуют
85	98187.4	117477.1	данные отсутствуют	данные отсутствуют
86	98187.14	117477.42	данные отсутствуют	данные отсутствуют
87	98187.12	117477.44	данные отсутствуют	данные отсутствуют
88	98185.59	117479.19	данные отсутствуют	данные отсутствуют
89	98185.31	117479.49	данные отсутствуют	данные отсутствуют
90	98185	117479.76	данные отсутствуют	данные отсутствуют

Государственный регистратор		ФГИС ЕГРН
полное наименование должности	подпись	инициалы, фамилия

М.П.

Выписка из Единого государственного реестра недвижимости об объекте недвижимости
Сведения о частях земельного участка

Земельный участок			
(инв. объекта недвижимости)			
Лист №	Раздела 4.2	Всего листов раздела 4.2 : _____	Всего разделов: _____
06.05.2022 № 99/2022/465819098		Всего листов выписки: _____	
Кадастровый номер:		78:10:0005164:15	

Номер точки	Координаты, м		Описание закрепления на местности	Средняя квадратическая погрешность определения координат характерных точек границы части земельного участка, м
	X	Y		
1	2	3	4	5
91	98184.67	117480.01	данные отсутствуют	данные отсутствуют
92	98184.32	117480.23	данные отсутствуют	данные отсутствуют
93	98183.95	117480.42	данные отсутствуют	данные отсутствуют
94	98183.57	117480.58	данные отсутствуют	данные отсутствуют
95	98183.18	117480.71	данные отсутствуют	данные отсутствуют
96	98182.78	117480.8	данные отсутствуют	данные отсутствуют
97	98174.98	117488.83	данные отсутствуют	данные отсутствуют
98	98174.54	117489.29	данные отсутствуют	данные отсутствуют
99	98173.06	117491.77	данные отсутствуют	данные отсутствуют
100	98172.84	117492.12	данные отсутствуют	данные отсутствуют
101	98172.58	117492.44	данные отсутствуют	данные отсутствуют
102	98172.3	117492.75	данные отсутствуют	данные отсутствуют
103	98172	117493.03	данные отсутствуют	данные отсутствуют
104	98171.67	117493.28	данные отсутствуют	данные отсутствуют
105	98171.33	117493.51	данные отсутствуют	данные отсутствуют
106	98170.96	117493.7	данные отсутствуют	данные отсутствуют
107	98170.58	117493.87	данные отсутствуют	данные отсутствуют

Государственный регистратор		ФГИС ЕГРН
полное наименование должности	подпись	инициалы, фамилия

М.П.

Выписка из Единого государственного реестра недвижимости об объекте недвижимости
Сведения о частях земельного участка

Земельный участок			
(инв. объекта недвижимости)			
Лист №	Раздела 4.2	Всего листов раздела 4.2 : _____	Всего разделов: _____
06.05.2022 № 99/2022/465819098			
Кадастровый номер:		78:10:0005164:15	

Номер точки	Координаты, м		Описание закрепления на местности	Средняя квадратическая погрешность определения координат характерных точек границы части земельного участка, м
	X	Y		
1	2	3	4	5
108	98170.19	117494	данные отсутствуют	данные отсутствуют
109	98169.79	117494.11	данные отсутствуют	данные отсутствуют
110	98169.73	117494.12	данные отсутствуют	данные отсутствуют
111	98157.69	117506.15	данные отсутствуют	данные отсутствуют
112	98156.65	117507.87	данные отсутствуют	данные отсутствуют
113	98156.42	117508.21	данные отсутствуют	данные отсутствуют
114	98156.17	117508.54	данные отсутствуют	данные отсутствуют
115	98155.88	117508.84	данные отсутствуют	данные отсутствуют
116	98155.69	117509.02	данные отсутствуют	данные отсутствуют
117	98154.69	117509.91	данные отсутствуют	данные отсутствуют
118	98158.41	117513.03	данные отсутствуют	данные отсутствуют
119	98159.94	117514.26	данные отсутствуют	данные отсутствуют
120	98160.25	117514.53	данные отсутствуют	данные отсутствуют
121	98160.54	117514.83	данные отсутствуют	данные отсутствуют
122	98160.8	117515.15	данные отсутствуют	данные отсутствуют
123	98161.04	117515.49	данные отсутствуют	данные отсутствуют
124	98161.24	117515.85	данные отсутствуют	данные отсутствуют

Государственный регистратор		ФГИС ЕГРН
полное наименование должности	подпись	инициалы, фамилия

М.П.

Выписка из Единого государственного реестра недвижимости об объекте недвижимости
Сведения о частях земельного участка

Земельный участок			
(инв. объекта недвижимости)			
Лист №	Раздела 4.2	Всего листов раздела 4.2 : _____	Всего разделов: _____
06.05.2022 № 99/2022/465819098		Всего листов выписки: _____	
Кадастровый номер:		78:10:0005164:15	

Номер точки	Координаты, м		Описание закрепления на местности	Средняя квадратическая погрешность определения координат характерных точек границы части земельного участка, м
	X	Y		
1	2	3	4	5
125	98161.42	117516.22	данные отсутствуют	данные отсутствуют
126	98161.56	117516.61	данные отсутствуют	данные отсутствуют
127	98161.66	117516.98	данные отсутствуют	данные отсутствуют
128	98156.81	117522.43	данные отсутствуют	данные отсутствуют
129	98157.03	117522.77	данные отсутствуют	данные отсутствуют
130	98157.19	117523.15	данные отсутствуют	данные отсутствуют
131	98156.73	117523.16	данные отсутствуют	данные отсутствуют
132	98156.32	117523.14	данные отсутствуют	данные отсутствуют
133	98155.91	117523.08	данные отсутствуют	данные отсутствуют
134	98155.51	117522.99	данные отсутствуют	данные отсутствуют
135	98155.12	117522.86	данные отсутствуют	данные отсутствуют
136	98154.73	117522.71	данные отсутствуют	данные отсутствуют
137	98154.36	117522.52	данные отсутствуют	данные отсутствуют
138	98154.01	117522.3	данные отсутствуют	данные отсутствуют
139	98153.68	117522.06	данные отсутствуют	данные отсутствуют
140	98152.1	117520.79	данные отсутствуют	данные отсутствуют
141	98152.08	117520.77	данные отсутствуют	данные отсутствуют
Государственный регистратор				ФГИС ЕГРН
полное наименование должности			подпись	инициалы, фамилия

М.П.

Выписка из Единого государственного реестра недвижимости об объекте недвижимости
Сведения о частях земельного участка

Земельный участок			
<small>(инд. объекта недвижимости)</small>			
Лист №	Раздела 4.2	Всего листов раздела 4.2 : _____	Всего разделов: _____
06.05.2022 № 99/2022/465819098			
Кадастровый номер:		78:10:0005164:15	

Номер точки	Координаты, м		Описание закрепления на местности	Средняя квадратическая погрешность определения координат характерных точек границы части земельного участка, м
	X	Y		
1	2	3	4	5
142	98152.05	117520.75	данные отсутствуют	данные отсутствуют
143	98152.02	117520.72	данные отсутствуют	данные отсутствуют
144	98147.18	117516.66	данные отсутствуют	данные отсутствуют
145	98144.37	117519.58	данные отсутствуют	данные отсутствуют
146	98133.58	117530.88	данные отсутствуют	данные отсутствуют
147	98133.51	117531.14	данные отсутствуют	данные отсутствуют
148	98133.35	117531.52	данные отсутствуют	данные отсутствуют
149	98133.17	117531.89	данные отсутствуют	данные отсутствуют
150	98132.96	117532.25	данные отсутствуют	данные отсутствуют
151	98132.72	117532.58	данные отсутствуют	данные отсутствуют
152	98132.45	117532.9	данные отсутствуют	данные отсутствуют
153	98132.16	117533.19	данные отсутствуют	данные отсутствуют
154	98131.84	117533.45	данные отсутствуют	данные отсутствуют
155	98130.86	117534.22	данные отсутствуют	данные отсутствуют
156	98127.95	117536.78	данные отсутствуют	данные отсутствуют
157	98114.22	117550.36	данные отсутствуют	данные отсутствуют
158	98114.14	117550.71	данные отсутствуют	данные отсутствуют

Государственный регистратор		ФГИС ЕГРН
полное наименование должности	подпись	инициалы, фамилия

М.П.

Выписка из Единого государственного реестра недвижимости об объекте недвижимости
Сведения о частях земельного участка

Земельный участок			
(инв. объекта недвижимости)			
Лист №	Раздела 4.2	Всего листов раздела 4.2 : _____	Всего разделов: _____
06.05.2022 № 99/2022/465819098			
Кадастровый номер:		78:10:0005164:15	

Номер точки	Координаты, м		Описание закрепления на местности	Средняя квадратическая погрешность определения координат характерных точек границы части земельного участка, м
	X	Y		
1	2	3	4	5
159	98114.01	117551.1	данные отсутствуют	данные отсутствуют
160	98113.85	117551.48	данные отсутствуют	данные отсутствуют
161	98113.66	117551.85	данные отсутствуют	данные отсутствуют
162	98113.44	117552.19	данные отсутствуют	данные отсутствуют
163	98113.19	117552.53	данные отсутствуют	данные отсутствуют
164	98112.91	117552.83	данные отсутствуют	данные отсутствуют
165	98112.61	117553.12	данные отсутствуют	данные отсутствуют
166	98112.29	117553.38	данные отсутствуют	данные отсутствуют
167	98111.95	117553.61	данные отсутствуют	данные отсутствуют
168	98111.59	117553.81	данные отсутствуют	данные отсутствуют
169	98109.65	117554.8	данные отсутствуют	данные отсутствуют
170	98103.46	117560.01	данные отсутствуют	данные отсутствуют
171	98103.38	117560.08	данные отсутствуют	данные отсутствуют
172	98103.29	117560.15	данные отсутствуют	данные отсутствуют
173	98103.21	117560.22	данные отсутствуют	данные отсутствуют
174	98102.68	117560.61	данные отсутствуют	данные отсутствуют
175	98144.04	117535.04	данные отсутствуют	данные отсутствуют

Государственный регистратор		ФГИС ЕГРН
полное наименование должности	подпись	инициалы, фамилия

М.П.

Выписка из Единого государственного реестра недвижимости об объекте недвижимости
Сведения о частях земельного участка

Земельный участок			
(инв. объекта недвижимости)			
Лист №	Раздела 4.2	Всего листов раздела 4.2 : _____	Всего разделов: _____
06.05.2022 № 99/2022/465819098			
Кадастровый номер:		78:10:0005164:15	

Номер точки	Координаты, м		Описание закрепления на местности	Средняя квадратическая погрешность определения координат характерных точек границы части земельного участка, м
	X	Y		
1	2	3	4	5
176	98143.78	117534.71	данные отсутствуют	данные отсутствуют
177	98143.54	117534.37	данные отсутствуют	данные отсутствуют
178	98143.34	117534.01	данные отсутствуют	данные отсутствуют
179	98143.16	117533.64	данные отсутствуют	данные отсутствуют
180	98143.02	117533.25	данные отсутствуют	данные отсутствуют
181	98142.91	117532.85	данные отсутствуют	данные отсутствуют
182	98142.83	117532.45	данные отсутствуют	данные отсутствуют
183	98142.79	117532.04	данные отсутствуют	данные отсутствуют
184	98142.78	117531.62	данные отсутствуют	данные отсутствуют
185	98142.81	117531.21	данные отсутствуют	данные отсутствуют
186	98142.87	117530.8	данные отсутствуют	данные отсутствуют
187	98142.96	117530.4	данные отсутствуют	данные отсутствуют
188	98143.08	117530.01	данные отсутствуют	данные отсутствуют
189	98143.24	117529.62	данные отсутствуют	данные отсутствуют
190	98143.43	117529.26	данные отсутствуют	данные отсутствуют
191	98143.65	117528.9	данные отсутствуют	данные отсутствуют
192	98143.89	117528.57	данные отсутствуют	данные отсутствуют

Государственный регистратор		ФГИС ЕГРН
полное наименование должности	подпись	инициалы, фамилия

М.П.

Выписка из Единого государственного реестра недвижимости об объекте недвижимости
Сведения о частях земельного участка

Земельный участок			
(инв. объекта недвижимости)			
Лист №	Раздела 4.2	Всего листов раздела 4.2 : _____	Всего разделов: _____
06.05.2022 № 99/2022/465819098		Всего листов выписки: _____	
Кадастровый номер:		78:10:0005164:15	

Номер точки	Координаты, м		Описание закрепления на местности	Средняя квадратическая погрешность определения координат характерных точек границы части земельного участка, м
	X	Y		
1	2	3	4	5
193	98144.17	117528.26	данные отсутствуют	данные отсутствуют
194	98144.47	117527.98	данные отсутствуют	данные отсутствуют
195	98144.79	117527.72	данные отсутствуют	данные отсутствуют
196	98145.13	117527.48	данные отсутствуют	данные отсутствуют
197	98145.49	117527.28	данные отсутствуют	данные отсутствуют
198	98145.86	117527.1	данные отсутствуют	данные отсутствуют
199	98146.25	117526.96	данные отсутствуют	данные отсутствуют
200	98146.65	117526.85	данные отсутствуют	данные отсутствуют
201	98147.05	117526.77	данные отсутствуют	данные отсутствуют
202	98147.46	117526.73	данные отсутствуют	данные отсутствуют
203	98147.88	117526.72	данные отсутствуют	данные отсутствуют
204	98148.29	117526.75	данные отсутствуют	данные отсутствуют
205	98148.7	117526.81	данные отсутствуют	данные отсутствуют
206	98149.1	117526.9	данные отсутствуют	данные отсутствуют
207	98149.5	117527.02	данные отсутствуют	данные отсутствуют
208	98149.88	117527.18	данные отсутствуют	данные отсутствуют
209	98150.24	117527.37	данные отсутствуют	данные отсутствуют

Государственный регистратор		ФГИС ЕГРН
полное наименование должности	подпись	инициалы, фамилия

М.П.

Выписка из Единого государственного реестра недвижимости об объекте недвижимости
Сведения о частях земельного участка

Земельный участок			
(инв. объекта недвижимости)			
Лист №	Раздела 4.2	Всего листов раздела 4.2 : _____	Всего разделов: _____
06.05.2022 № 99/2022/465819098		Всего листов выписки: _____	
Кадастровый номер:		78:10:0005164:15	

Номер точки	Координаты, м		Описание закрепления на местности	Средняя квадратическая погрешность определения координат характерных точек границы части земельного участка, м
	X	Y		
1	2	3	4	5
210	98150.6	117527.59	данные отсутствуют	данные отсутствуют
211	98150.93	117527.83	данные отсутствуют	данные отсутствуют
212	98151.02	117527.91	данные отсутствуют	данные отсутствуют
213	98149.48	117529.48	данные отсутствуют	данные отсутствуют
214	98149.45	117529.23	данные отсутствуют	данные отсутствуют
215	98149.44	117528.82	данные отсутствуют	данные отсутствуют
216	98149.46	117528.4	данные отсутствуют	данные отсутствуют
217	98149.52	117527.99	данные отсутствуют	данные отсутствуют
218	98149.61	117527.59	данные отсутствуют	данные отсутствуют
219	98149.73	117527.2	данные отсутствуют	данные отсутствуют
220	98149.89	117526.81	данные отсутствуют	данные отсутствуют
221	98150.07	117526.44	данные отсутствуют	данные отсутствуют
222	98150.29	117526.09	данные отсутствуют	данные отсутствуют
223	98150.53	117525.76	данные отсутствуют	данные отсутствуют
224	98150.81	117525.45	данные отсутствуют	данные отсутствуют
225	98151.1	117525.16	данные отсутствуют	данные отсутствуют
226	98151.42	117524.9	данные отсутствуют	данные отсутствуют

Государственный регистратор		ФГИС ЕГРН
полное наименование должности	подпись	инициалы, фамилия

М.П.

Выписка из Единого государственного реестра недвижимости об объекте недвижимости
Сведения о частях земельного участка

Земельный участок			
(инд. объекта недвижимости)			
Лист №	Раздела 4.2	Всего листов раздела 4.2 : _____	Всего разделов: _____
06.05.2022 № 99/2022/465819098		Всего листов выписки: _____	
Кадастровый номер:		78:10:0005164:15	

Номер точки	Координаты, м		Описание закрепления на местности	Средняя квадратическая погрешность определения координат характерных точек границы части земельного участка, м
	X	Y		
1	2	3	4	5
227	98151.76	117524.66	данные отсутствуют	данные отсутствуют
228	98152.12	117524.45	данные отсутствуют	данные отсутствуют
229	98152.49	117524.28	данные отсутствуют	данные отсутствуют
230	98152.88	117524.13	данные отсутствуют	данные отсутствуют
231	98153.27	117524.02	данные отсутствуют	данные отсутствуют
232	98153.68	117523.94	данные отсутствуют	данные отсутствуют
233	98154.09	117523.89	данные отсутствуют	данные отсутствуют
234	98154.5	117523.88	данные отсутствуют	данные отсутствуют
235	98154.92	117523.9	данные отсутствуют	данные отсутствуют
236	98155.33	117523.96	данные отсутствуют	данные отсутствуют
237	98155.73	117524.05	данные отсутствуют	данные отсутствуют
238	98156.12	117524.17	данные отсутствуют	данные отсутствуют
239	98156.51	117524.33	данные отсутствуют	данные отсутствуют
240	98157.02	117524.59	данные отсутствуют	данные отсутствуют
241	98156.87	117524.82	данные отсутствуют	данные отсутствуют
242	98156.69	117525.04	данные отсутствуют	данные отсутствуют
243	98156.27	117525.35	данные отсутствуют	данные отсутствуют

Государственный регистратор		ФГИС ЕГРН
полное наименование должности	подпись	инициалы, фамилия

М.П.

Выписка из Единого государственного реестра недвижимости об объекте недвижимости
Сведения о частях земельного участка

Земельный участок			
(инв. объекта недвижимости)			
Лист №	Раздела 4.2	Всего листов раздела 4.2 : _____	Всего разделов: _____
06.05.2022 № 99/2022/465819098		Всего листов выписки: _____	
Кадастровый номер:		78:10:0005164:15	

Номер точки	Координаты, м		Описание закрепления на местности	Средняя квадратическая погрешность определения координат характерных точек границы части земельного участка, м
	X	Y		
1	2	3	4	5
244	98155.78	117525.54	данные отсутствуют	данные отсутствуют
245	98155.27	117525.6	данные отсутствуют	данные отсутствуют
246	98154.75	117525.52	данные отсутствуют	данные отсутствуют
247	98154.28	117525.3	данные отсутствуют	данные отсутствуют
248	98116.47	117545.27	данные отсутствуют	данные отсутствуют
249	98116.54	117545.35	данные отсутствуют	данные отсутствуют
250	98116.64	117545.49	данные отсутствуют	данные отсутствуют
251	98116.72	117545.63	данные отсутствуют	данные отсутствуют
252	98116.79	117545.78	данные отсутствуют	данные отсутствуют
253	98116.85	117545.94	данные отсутствуют	данные отсутствуют
254	98116.89	117546.1	данные отсутствуют	данные отсутствуют
255	98116.92	117546.26	данные отсутствуют	данные отсутствуют
256	98116.92	117546.27	данные отсутствуют	данные отсутствуют
257	98117.26	117548.61	данные отсутствуют	данные отсутствуют
258	98117.28	117548.77	данные отсутствуют	данные отсутствуют
259	98117.28	117548.94	данные отсутствуют	данные отсутствуют
260	98117.27	117549.1	данные отсутствуют	данные отсутствуют
Государственный регистратор				ФГИС ЕГРН
полное наименование должности			подпись	инициалы, фамилия

М.П.

Выписка из Единого государственного реестра недвижимости об объекте недвижимости
Сведения о частях земельного участка

Земельный участок			
(инв. объекта недвижимости)			
Лист №	Раздела 4.2	Всего листов раздела 4.2 : _____	Всего разделов: _____
06.05.2022 № 99/2022/465819098			
Кадастровый номер:		78:10:0005164:15	

Номер точки	Координаты, м		Описание закрепления на местности	Средняя квадратическая погрешность определения координат характерных точек границы части земельного участка, м
	X	Y		
1	2	3	4	5
261	98117.24	117549.26	данные отсутствуют	данные отсутствуют
262	98117.21	117549.43	данные отсутствуют	данные отсутствуют
263	98117.16	117549.58	данные отсутствуют	данные отсутствуют
264	98117.09	117549.74	данные отсутствуют	данные отсутствуют
265	98117.02	117549.88	данные отсутствуют	данные отсутствуют
266	98116.93	117550.02	данные отсутствуют	данные отсутствуют
267	98116.83	117550.15	данные отсутствуют	данные отсутствуют
268	98116.72	117550.28	данные отсутствуют	данные отсутствуют
269	98116.6	117550.39	данные отсутствуют	данные отсутствуют
270	98116.47	117550.5	данные отсутствуют	данные отсутствуют
271	98116.34	117550.59	данные отсутствуют	данные отсутствуют
272	98116.19	117550.67	данные отсутствуют	данные отсутствуют
273	98116.04	117550.74	данные отсутствуют	данные отсутствуют
274	98115.89	117550.8	данные отсутствуют	данные отсутствуют
275	98115.73	117550.84	данные отсутствуют	данные отсутствуют
276	98115.56	117550.87	данные отсутствуют	данные отсутствуют
277	98115.4	117550.89	данные отсутствуют	данные отсутствуют

Государственный регистратор		ФГИС ЕГРН
полное наименование должности	подпись	инициалы, фамилия

М.П.

Выписка из Единого государственного реестра недвижимости об объекте недвижимости
Сведения о частях земельного участка

Земельный участок			
(инв. объекта недвижимости)			
Лист №	Раздела 4.2	Всего листов раздела 4.2 : _____	Всего разделов: _____
06.05.2022 № 99/2022/465819098			
Кадастровый номер:		78:10:0005164:15	

Номер точки	Координаты, м		Описание закрепления на местности	Средняя квадратическая погрешность определения координат характерных точек границы части земельного участка, м
	X	Y		
1	2	3	4	5
278	98115.24	117550.89	данные отсутствуют	данные отсутствуют
279	98115.07	117550.88	данные отсутствуют	данные отсутствуют
280	98114.91	117550.86	данные отсутствуют	данные отсутствуют
281	98114.75	117550.82	данные отсутствуют	данные отсутствуют
282	98114.59	117550.77	данные отсутствуют	данные отсутствуют
283	98114.44	117550.7	данные отсутствуют	данные отсутствуют
284	98114.29	117550.63	данные отсутствуют	данные отсутствуют
285	98114.15	117550.54	данные отсутствуют	данные отсутствуют
286	98114.02	117550.44	данные отсутствуют	данные отсутствуют
287	98113.89	117550.33	данные отсутствуют	данные отсутствуют
288	98113.78	117550.21	данные отсутствуют	данные отсутствуют
289	98113.67	117550.08	данные отсутствуют	данные отсутствуют
290	98113.58	117549.95	данные отсутствуют	данные отсутствуют
291	98113.5	117549.8	данные отсутствуют	данные отсутствуют
292	98113.43	117549.65	данные отсутствуют	данные отсутствуют
293	98113.37	117549.5	данные отсутствуют	данные отсутствуют
294	98113.33	117549.34	данные отсутствуют	данные отсутствуют
Государственный регистратор				ФГИС ЕГРН
полное наименование должности			подпись	инициалы, фамилия

М.П.

Выписка из Единого государственного реестра недвижимости об объекте недвижимости

Сведения о частях земельного участка

Земельный участок				
(инд. объекта недвижимости)				
Лист №	Раздела 4.2		Всего листов раздела 4.2 : ____	Всего разделов: ____
06.05.2022		№ 99/2022/465819098		
Кадастровый номер:			78:10:0005164:15	
Номер точки	Координаты, м		Описание закрепления на местности	Средняя квадратическая погрешность определения координат характерных точек границы части земельного участка, м
	X	Y		
1	2	3	4	5
295	98113.3	117549.18	данные отсутствуют	данные отсутствуют
296	98113.23	117548.69	данные отсутствуют	данные отсутствуют

Государственный регистратор		ФГИС ЕГРН
полное наименование должности	подпись	инициалы, фамилия

М.П.

Выписка из Единого государственного реестра недвижимости об объекте недвижимости
Сведения о частях земельного участка

Земельный участок					
(инд. объекта недвижимости)					
Лист №	Раздела 4.2		Всего листов раздела 4.2 : _____	Всего разделов: _____	Всего листов выписки: _____
06.05.2022 № 99/2022/465819098					
Кадастровый номер:			78:10:0005164:15		
Сведения о характерных точках границы части (частей) земельного участка					
Учетный номер части: 6					
Система координат: МСК-05					
Зона №					
Номер точки	Координаты, м		Описание закрепления на местности	Средняя квадратическая погрешность определения координат характерных точек границы части земельного участка, м	
	X	Y			
1	2	3	4	5	
1	98211.03	117466.47	данные отсутствуют	данные отсутствуют	
1	98211.03	117466.47	данные отсутствуют	данные отсутствуют	
2	98159.8	117518.88	данные отсутствуют	данные отсутствуют	
2	98159.8	117518.88	данные отсутствуют	данные отсутствуют	
3	98156.53	117522.15	данные отсутствуют	данные отсутствуют	
3	98156.53	117522.15	данные отсутствуют	данные отсутствуют	
4	98156.89	117522.53	данные отсутствуют	данные отсутствуют	
5	98157.14	117523	данные отсутствуют	данные отсутствуют	
6	98157.25	117523.52	данные отсутствуют	данные отсутствуют	
7	98157.21	117524.05	данные отсутствуют	данные отсутствуют	
8	98157.04	117524.56	данные отсутствуют	данные отсутствуют	
9	98156.73	117524.99	данные отсутствуют	данные отсутствуют	
10	98156.31	117525.33	данные отсутствуют	данные отсутствуют	
11	98155.82	117525.53	данные отсутствуют	данные отсутствуют	
12	98155.3	117525.6	данные отсутствуют	данные отсутствуют	
13	98154.77	117525.52	данные отсутствуют	данные отсутствуют	
Государственный регистратор			ФГИС ЕГРН		
полное наименование должности			подпись		
			инициалы, фамилия		

М.П.

Выписка из Единого государственного реестра недвижимости об объекте недвижимости
Сведения о частях земельного участка

Земельный участок			
(инв. объекта недвижимости)			
Лист №	Раздела 4.2	Всего листов раздела 4.2 : _____	Всего разделов: _____
06.05.2022 № 99/2022/465819098			
Кадастровый номер:		78:10:0005164:15	

Номер точки	Координаты, м		Описание закрепления на местности	Средняя квадратическая погрешность определения координат характерных точек границы части земельного участка, м
	X	Y		
1	2	3	4	5
14	98154.28	117525.31	данные отсутствуют	данные отсутствуют
15	98153.88	117524.97	данные отсутствуют	данные отсутствуют
15	98153.88	117524.97	данные отсутствуют	данные отсутствуют
16	98150.69	117528.25	данные отсутствуют	данные отсутствуют
16	98150.69	117528.25	данные отсутствуют	данные отсутствуют
16	98150.69	117528.25	данные отсутствуют	данные отсутствуют
17	98110.61	117569.15	данные отсутствуют	данные отсутствуют
18	98102.63	117561.62	данные отсутствуют	данные отсутствуют
19	98103.16	117561.07	данные отсутствуют	данные отсутствуют
20	98102.35	117560.3	данные отсутствуют	данные отсутствуют
20	98102.35	117560.3	данные отсутствуют	данные отсутствуют
21	98111.37	117551.16	данные отсутствуют	данные отсутствуют
21	98111.37	117551.16	данные отсутствуют	данные отсутствуют
22	98111.14	117550.9	данные отсутствуют	данные отсутствуют
22	98111.14	117550.9	данные отсутствуют	данные отсутствуют
23	98121.73	117539.72	данные отсутствуют	данные отсутствуют
23	98121.73	117539.72	данные отсутствуют	данные отсутствуют

Государственный регистратор		ФГИС ЕГРН
полное наименование должности	подпись	инициалы, фамилия

М.П.

Выписка из Единого государственного реестра недвижимости об объекте недвижимости
Сведения о частях земельного участка

Земельный участок			
(инд. объекта недвижимости)			
Лист №	Раздела 4.2	Всего листов раздела 4.2 : _____	Всего разделов: _____
06.05.2022 № 99/2022/465819098		Всего листов выписки: _____	
Кадастровый номер:		78:10:0005164:15	

Номер точки	Координаты, м		Описание закрепления на местности	Средняя квадратическая погрешность определения координат характерных точек границы части земельного участка, м
	X	Y		
1	2	3	4	5
24	98121.95	117539.98	данные отсутствуют	данные отсутствуют
24	98121.95	117539.98	данные отсутствуют	данные отсутствуют
25	98131.09	117530.65	данные отсутствуют	данные отсутствуют
25	98131.09	117530.65	данные отсутствуют	данные отсутствуют
26	98130.86	117530.39	данные отсутствуют	данные отсутствуют
26	98130.86	117530.39	данные отсутствуют	данные отсутствуют
27	98141.62	117519.39	данные отсутствуют	данные отсутствуют
27	98141.62	117519.39	данные отсутствуют	данные отсутствуют
28	98141.81	117519.67	данные отсутствуют	данные отсутствуют
28	98141.81	117519.67	данные отсутствуют	данные отсутствуют
29	98151.05	117510.18	данные отсутствуют	данные отсутствуют
29	98151.05	117510.18	данные отсутствуют	данные отсутствуют
30	98150.77	117509.88	данные отсутствуют	данные отсутствуют
30	98150.77	117509.88	данные отсутствуют	данные отсутствуют
31	98161.47	117498.97	данные отсутствуют	данные отсутствуют
31	98161.47	117498.97	данные отсутствуют	данные отсутствуют
32	98161.7	117499.23	данные отсутствуют	данные отсутствуют

Государственный регистратор		ФГИС ЕГРН
полное наименование должности	подпись	инициалы, фамилия

М.П.

Выписка из Единого государственного реестра недвижимости об объекте недвижимости
Сведения о частях земельного участка

Земельный участок			
(инд. объекта недвижимости)			
Лист №	Раздела 4.2	Всего листов раздела 4.2 : _____	Всего разделов: _____
06.05.2022 № 99/2022/465819098			
Кадастровый номер:		78:10:0005164:15	

Номер точки	Координаты, м		Описание закрепления на местности	Средняя квадратическая погрешность определения координат характерных точек границы части земельного участка, м
	X	Y		
1	2	3	4	5
32	98161.7	117499.23	данные отсутствуют	данные отсутствуют
33	98170.82	117489.82	данные отсутствуют	данные отсутствуют
33	98170.82	117489.82	данные отсутствуют	данные отсутствуют
34	98170.59	117489.56	данные отсутствуют	данные отсутствуют
34	98170.59	117489.56	данные отсутствуют	данные отсутствуют
35	98181.34	117478.63	данные отсутствуют	данные отсутствуют
35	98181.34	117478.63	данные отсутствуют	данные отсутствуют
36	98181.57	117478.89	данные отсутствуют	данные отсутствуют
36	98181.57	117478.89	данные отсутствуют	данные отсутствуют
37	98190.81	117469.51	данные отсутствуют	данные отсутствуют
37	98190.81	117469.51	данные отсутствуют	данные отсутствуют
38	98190.5	117469.2	данные отсутствуют	данные отсутствуют
38	98190.5	117469.2	данные отсутствуют	данные отсутствуют
39	98201.47	117458.06	данные отсутствуют	данные отсутствуют
39	98201.47	117458.06	данные отсутствуют	данные отсутствуют
40	98205.75	117462.31	данные отсутствуют	данные отсутствуют
40	98205.75	117462.31	данные отсутствуют	данные отсутствуют

Государственный регистратор		ФГИС ЕГРН
полное наименование должности	подпись	инициалы, фамилия

М.П.

Выписка из Единого государственного реестра недвижимости об объекте недвижимости
Сведения о частях земельного участка

Земельный участок			
(инв. объекта недвижимости)			
Лист №	Раздела 4.2	Всего листов раздела 4.2 : _____	Всего разделов: _____
06.05.2022 № 99/2022/465819098			
Кадастровый номер:		78:10:0005164:15	

Номер точки	Координаты, м		Описание закрепления на местности	Средняя квадратическая погрешность определения координат характерных точек границы части земельного участка, м
	X	Y		
1	2	3	4	5
41	98206.25	117461.81	данные отсутствуют	данные отсутствуют
41	98206.25	117461.81	данные отсутствуют	данные отсутствуют
42	98209.69	117467.84	данные отсутствуют	данные отсутствуют
43	98208.06	117466.53	данные отсутствуют	данные отсутствуют
44	98207.64	117466.5	данные отсутствуют	данные отсутствуют
45	98207.23	117466.44	данные отсутствуют	данные отсутствуют
46	98206.83	117466.35	данные отсутствуют	данные отсутствуют
47	98206.44	117466.23	данные отсутствуют	данные отсутствуют
48	98206.06	117466.07	данные отсутствуют	данные отсутствуют
49	98205.69	117465.88	данные отсутствуют	данные отсутствуют
50	98205.34	117465.66	данные отсутствуют	данные отсутствуют
51	98205.01	117465.41	данные отсутствуют	данные отсутствуют
52	98204.7	117465.14	данные отсутствуют	данные отсутствуют
53	98204.41	117464.84	данные отсутствуют	данные отсутствуют
54	98204.15	117464.52	данные отсутствуют	данные отсутствуют
55	98203.92	117464.18	данные отсутствуют	данные отсутствуют
56	98203.71	117463.82	данные отсутствуют	данные отсутствуют

Государственный регистратор		ФГИС ЕГРН
полное наименование должности	подпись	инициалы, фамилия

М.П.

Выписка из Единого государственного реестра недвижимости об объекте недвижимости
Сведения о частях земельного участка

Земельный участок			
(инв. объекта недвижимости)			
Лист №	Раздела 4.2	Всего листов раздела 4.2 : _____	Всего разделов: _____
06.05.2022 № 99/2022/465819098		Всего листов выписки: _____	
Кадастровый номер:		78:10:0005164:15	

Номер точки	Координаты, м		Описание закрепления на местности	Средняя квадратическая погрешность определения координат характерных точек границы части земельного участка, м
	X	Y		
1	2	3	4	5
57	98203.54	117463.44	данные отсутствуют	данные отсутствуют
58	98203.4	117463.06	данные отсутствуют	данные отсутствуют
59	98203.29	117462.66	данные отсутствуют	данные отсутствуют
60	98203.21	117462.25	данные отсутствуют	данные отсутствуют
61	98203.17	117461.84	данные отсутствуют	данные отсутствуют
62	98203.16	117461.43	данные отсутствуют	данные отсутствуют
63	98203.18	117461.02	данные отсутствуют	данные отсутствуют
64	98203.24	117460.61	данные отсутствуют	данные отсутствуют
65	98203.34	117460.2	данные отсутствуют	данные отсутствуют
66	98203.41	117459.98	данные отсутствуют	данные отсутствуют
67	98202.23	117458.81	данные отсутствуют	данные отсутствуют
68	98195.26	117467.32	данные отсутствуют	данные отсутствуют
69	98192.56	117471.34	данные отсутствуют	данные отсутствуют
70	98192.32	117471.67	данные отсутствуют	данные отсутствуют
71	98192.05	117471.98	данные отсутствуют	данные отсутствуют
72	98191.75	117472.27	данные отсутствуют	данные отсутствуют
73	98191.43	117472.54	данные отсутствуют	данные отсутствуют

Государственный регистратор		ФГИС ЕГРН
полное наименование должности	подпись	инициалы, фамилия

М.П.

Выписка из Единого государственного реестра недвижимости об объекте недвижимости
Сведения о частях земельного участка

Земельный участок			
(инв. объекта недвижимости)			
Лист №	Раздела 4.2	Всего листов раздела 4.2 : _____	Всего разделов: _____
06.05.2022 № 99/2022/465819098			
Кадастровый номер:		78:10:0005164:15	

Номер точки	Координаты, м		Описание закрепления на местности	Средняя квадратическая погрешность определения координат характерных точек границы части земельного участка, м
	X	Y		
1	2	3	4	5
74	98191.09	117472.77	данные отсутствуют	данные отсутствуют
75	98190.73	117472.98	данные отсутствуют	данные отсутствуют
76	98190.36	117473.16	данные отсутствуют	данные отсутствуют
77	98189.97	117473.3	данные отсутствуют	данные отсутствуют
78	98189.7	117473.38	данные отсутствуют	данные отсутствуют
79	98188.32	117474.87	данные отсутствуют	данные отсутствуют
80	98188.24	117475.23	данные отсутствуют	данные отсутствуют
81	98188.14	117475.63	данные отсутствуют	данные отсутствуют
82	98188	117476.02	данные отсутствуют	данные отсутствуют
83	98187.83	117476.4	данные отсутствуют	данные отсутствуют
84	98187.63	117476.76	данные отсутствуют	данные отсутствуют
85	98187.4	117477.1	данные отсутствуют	данные отсутствуют
86	98187.14	117477.42	данные отсутствуют	данные отсутствуют
87	98187.12	117477.44	данные отсутствуют	данные отсутствуют
88	98185.59	117479.19	данные отсутствуют	данные отсутствуют
89	98185.31	117479.49	данные отсутствуют	данные отсутствуют
90	98185	117479.76	данные отсутствуют	данные отсутствуют

Государственный регистратор		ФГИС ЕГРН
полное наименование должности	подпись	инициалы, фамилия

М.П.

Выписка из Единого государственного реестра недвижимости об объекте недвижимости
Сведения о частях земельного участка

Земельный участок			
(инв. объекта недвижимости)			
Лист №	Раздела 4.2	Всего листов раздела 4.2 : _____	Всего разделов: _____
06.05.2022 № 99/2022/465819098			
Кадастровый номер:		78:10:0005164:15	

Номер точки	Координаты, м		Описание закрепления на местности	Средняя квадратическая погрешность определения координат характерных точек границы части земельного участка, м
	X	Y		
1	2	3	4	5
91	98184.67	117480.01	данные отсутствуют	данные отсутствуют
92	98184.32	117480.23	данные отсутствуют	данные отсутствуют
93	98183.95	117480.42	данные отсутствуют	данные отсутствуют
94	98183.57	117480.58	данные отсутствуют	данные отсутствуют
95	98183.18	117480.71	данные отсутствуют	данные отсутствуют
96	98182.78	117480.8	данные отсутствуют	данные отсутствуют
97	98174.98	117488.83	данные отсутствуют	данные отсутствуют
98	98174.54	117489.29	данные отсутствуют	данные отсутствуют
99	98173.06	117491.77	данные отсутствуют	данные отсутствуют
100	98172.84	117492.12	данные отсутствуют	данные отсутствуют
101	98172.58	117492.44	данные отсутствуют	данные отсутствуют
102	98172.3	117492.75	данные отсутствуют	данные отсутствуют
103	98172	117493.03	данные отсутствуют	данные отсутствуют
104	98171.67	117493.28	данные отсутствуют	данные отсутствуют
105	98171.33	117493.51	данные отсутствуют	данные отсутствуют
106	98170.96	117493.7	данные отсутствуют	данные отсутствуют
107	98170.58	117493.87	данные отсутствуют	данные отсутствуют

Государственный регистратор		ФГИС ЕГРН
полное наименование должности	подпись	инициалы, фамилия

М.П.

Выписка из Единого государственного реестра недвижимости об объекте недвижимости
Сведения о частях земельного участка

Земельный участок			
(инд. объекта недвижимости)			
Лист №	Раздела 4.2	Всего листов раздела 4.2 : _____	Всего разделов: _____
06.05.2022 № 99/2022/465819098			
Кадастровый номер:		78:10:0005164:15	

Номер точки	Координаты, м		Описание закрепления на местности	Средняя квадратическая погрешность определения координат характерных точек границы части земельного участка, м
	X	Y		
1	2	3	4	5
108	98170.19	117494	данные отсутствуют	данные отсутствуют
109	98169.79	117494.11	данные отсутствуют	данные отсутствуют
110	98169.73	117494.12	данные отсутствуют	данные отсутствуют
111	98157.69	117506.15	данные отсутствуют	данные отсутствуют
112	98156.65	117507.87	данные отсутствуют	данные отсутствуют
113	98156.42	117508.21	данные отсутствуют	данные отсутствуют
114	98156.17	117508.54	данные отсутствуют	данные отсутствуют
115	98155.88	117508.84	данные отсутствуют	данные отсутствуют
116	98155.69	117509.02	данные отсутствуют	данные отсутствуют
117	98154.69	117509.91	данные отсутствуют	данные отсутствуют
118	98158.41	117513.03	данные отсутствуют	данные отсутствуют
119	98159.94	117514.26	данные отсутствуют	данные отсутствуют
120	98160.25	117514.53	данные отсутствуют	данные отсутствуют
121	98160.54	117514.83	данные отсутствуют	данные отсутствуют
122	98160.8	117515.15	данные отсутствуют	данные отсутствуют
123	98161.04	117515.49	данные отсутствуют	данные отсутствуют
124	98161.24	117515.85	данные отсутствуют	данные отсутствуют
Государственный регистратор				ФГИС ЕГРН
полное наименование должности			подпись	инициалы, фамилия

М.П.

Выписка из Единого государственного реестра недвижимости об объекте недвижимости
Сведения о частях земельного участка

Земельный участок			
<small>(инв. объекта недвижимости)</small>			
Лист №	Раздела 4.2	Всего листов раздела 4.2 : _____	Всего разделов: _____
06.05.2022 № 99/2022/465819098		Всего листов выписки: _____	
Кадастровый номер:		78:10:0005164:15	

Номер точки	Координаты, м		Описание закрепления на местности	Средняя квадратическая погрешность определения координат характерных точек границы части земельного участка, м
	X	Y		
1	2	3	4	5
125	98161.42	117516.22	данные отсутствуют	данные отсутствуют
126	98161.56	117516.61	данные отсутствуют	данные отсутствуют
127	98161.66	117516.98	данные отсутствуют	данные отсутствуют
128	98156.81	117522.43	данные отсутствуют	данные отсутствуют
129	98157.03	117522.77	данные отсутствуют	данные отсутствуют
130	98157.19	117523.15	данные отсутствуют	данные отсутствуют
131	98156.73	117523.16	данные отсутствуют	данные отсутствуют
132	98156.32	117523.14	данные отсутствуют	данные отсутствуют
133	98155.91	117523.08	данные отсутствуют	данные отсутствуют
134	98155.51	117522.99	данные отсутствуют	данные отсутствуют
135	98155.12	117522.86	данные отсутствуют	данные отсутствуют
136	98154.73	117522.71	данные отсутствуют	данные отсутствуют
137	98154.36	117522.52	данные отсутствуют	данные отсутствуют
138	98154.01	117522.3	данные отсутствуют	данные отсутствуют
139	98153.68	117522.06	данные отсутствуют	данные отсутствуют
140	98152.1	117520.79	данные отсутствуют	данные отсутствуют
141	98152.08	117520.77	данные отсутствуют	данные отсутствуют
Государственный регистратор				ФГИС ЕГРН
полное наименование должности			подпись	инициалы, фамилия

М.П.

Выписка из Единого государственного реестра недвижимости об объекте недвижимости
Сведения о частях земельного участка

Земельный участок			
(инв. объекта недвижимости)			
Лист №	Раздела 4.2	Всего листов раздела 4.2 : _____	Всего разделов: _____
06.05.2022 № 99/2022/465819098		Всего листов выписки: _____	
Кадастровый номер:		78:10:0005164:15	

Номер точки	Координаты, м		Описание закрепления на местности	Средняя квадратическая погрешность определения координат характерных точек границы части земельного участка, м
	X	Y		
1	2	3	4	5
142	98152.05	117520.75	данные отсутствуют	данные отсутствуют
143	98152.02	117520.72	данные отсутствуют	данные отсутствуют
144	98147.18	117516.66	данные отсутствуют	данные отсутствуют
145	98144.37	117519.58	данные отсутствуют	данные отсутствуют
146	98133.58	117530.88	данные отсутствуют	данные отсутствуют
147	98133.51	117531.14	данные отсутствуют	данные отсутствуют
148	98133.35	117531.52	данные отсутствуют	данные отсутствуют
149	98133.17	117531.89	данные отсутствуют	данные отсутствуют
150	98132.96	117532.25	данные отсутствуют	данные отсутствуют
151	98132.72	117532.58	данные отсутствуют	данные отсутствуют
152	98132.45	117532.9	данные отсутствуют	данные отсутствуют
153	98132.16	117533.19	данные отсутствуют	данные отсутствуют
154	98131.84	117533.45	данные отсутствуют	данные отсутствуют
155	98130.86	117534.22	данные отсутствуют	данные отсутствуют
156	98127.95	117536.78	данные отсутствуют	данные отсутствуют
157	98114.22	117550.36	данные отсутствуют	данные отсутствуют
158	98114.14	117550.71	данные отсутствуют	данные отсутствуют

Государственный регистратор		ФГИС ЕГРН
полное наименование должности	подпись	инициалы, фамилия

М.П.

Выписка из Единого государственного реестра недвижимости об объекте недвижимости
Сведения о частях земельного участка

Земельный участок			
(инв. объекта недвижимости)			
Лист №	Раздела 4.2	Всего листов раздела 4.2 : _____	Всего разделов: _____
06.05.2022 № 99/2022/465819098			
Кадастровый номер:		78:10:0005164:15	

Номер точки	Координаты, м		Описание закрепления на местности	Средняя квадратическая погрешность определения координат характерных точек границы части земельного участка, м
	X	Y		
1	2	3	4	5
159	98114.01	117551.1	данные отсутствуют	данные отсутствуют
160	98113.85	117551.48	данные отсутствуют	данные отсутствуют
161	98113.66	117551.85	данные отсутствуют	данные отсутствуют
162	98113.44	117552.19	данные отсутствуют	данные отсутствуют
163	98113.19	117552.53	данные отсутствуют	данные отсутствуют
164	98112.91	117552.83	данные отсутствуют	данные отсутствуют
165	98112.61	117553.12	данные отсутствуют	данные отсутствуют
166	98112.29	117553.38	данные отсутствуют	данные отсутствуют
167	98111.95	117553.61	данные отсутствуют	данные отсутствуют
168	98111.59	117553.81	данные отсутствуют	данные отсутствуют
169	98109.65	117554.8	данные отсутствуют	данные отсутствуют
170	98103.46	117560.01	данные отсутствуют	данные отсутствуют
171	98103.38	117560.08	данные отсутствуют	данные отсутствуют
172	98103.29	117560.15	данные отсутствуют	данные отсутствуют
173	98103.21	117560.22	данные отсутствуют	данные отсутствуют
174	98102.68	117560.61	данные отсутствуют	данные отсутствуют
175	98144.04	117535.04	данные отсутствуют	данные отсутствуют

Государственный регистратор		ФГИС ЕГРН
полное наименование должности	подпись	инициалы, фамилия

М.П.

Выписка из Единого государственного реестра недвижимости об объекте недвижимости
Сведения о частях земельного участка

Земельный участок			
(инд. объекта недвижимости)			
Лист №	Раздела 4.2	Всего листов раздела 4.2 : _____	Всего разделов: _____
06.05.2022 № 99/2022/465819098		Всего листов выписки: _____	
Кадастровый номер:		78:10:0005164:15	

Номер точки	Координаты, м		Описание закрепления на местности	Средняя квадратическая погрешность определения координат характерных точек границы части земельного участка, м
	X	Y		
1	2	3	4	5
176	98143.78	117534.71	данные отсутствуют	данные отсутствуют
177	98143.54	117534.37	данные отсутствуют	данные отсутствуют
178	98143.34	117534.01	данные отсутствуют	данные отсутствуют
179	98143.16	117533.64	данные отсутствуют	данные отсутствуют
180	98143.02	117533.25	данные отсутствуют	данные отсутствуют
181	98142.91	117532.85	данные отсутствуют	данные отсутствуют
182	98142.83	117532.45	данные отсутствуют	данные отсутствуют
183	98142.79	117532.04	данные отсутствуют	данные отсутствуют
184	98142.78	117531.62	данные отсутствуют	данные отсутствуют
185	98142.81	117531.21	данные отсутствуют	данные отсутствуют
186	98142.87	117530.8	данные отсутствуют	данные отсутствуют
187	98142.96	117530.4	данные отсутствуют	данные отсутствуют
188	98143.08	117530.01	данные отсутствуют	данные отсутствуют
189	98143.24	117529.62	данные отсутствуют	данные отсутствуют
190	98143.43	117529.26	данные отсутствуют	данные отсутствуют
191	98143.65	117528.9	данные отсутствуют	данные отсутствуют
192	98143.89	117528.57	данные отсутствуют	данные отсутствуют

Государственный регистратор		ФГИС ЕГРН
полное наименование должности	подпись	инициалы, фамилия

М.П.

Выписка из Единого государственного реестра недвижимости об объекте недвижимости
Сведения о частях земельного участка

Земельный участок			
(инв. объекта недвижимости)			
Лист №	Раздела 4.2	Всего листов раздела 4.2 : _____	Всего разделов: _____
06.05.2022 № 99/2022/465819098			
Кадастровый номер:		78:10:0005164:15	

Номер точки	Координаты, м		Описание закрепления на местности	Средняя квадратическая погрешность определения координат характерных точек границы части земельного участка, м
	X	Y		
1	2	3	4	5
193	98144.17	117528.26	данные отсутствуют	данные отсутствуют
194	98144.47	117527.98	данные отсутствуют	данные отсутствуют
195	98144.79	117527.72	данные отсутствуют	данные отсутствуют
196	98145.13	117527.48	данные отсутствуют	данные отсутствуют
197	98145.49	117527.28	данные отсутствуют	данные отсутствуют
198	98145.86	117527.1	данные отсутствуют	данные отсутствуют
199	98146.25	117526.96	данные отсутствуют	данные отсутствуют
200	98146.65	117526.85	данные отсутствуют	данные отсутствуют
201	98147.05	117526.77	данные отсутствуют	данные отсутствуют
202	98147.46	117526.73	данные отсутствуют	данные отсутствуют
203	98147.88	117526.72	данные отсутствуют	данные отсутствуют
204	98148.29	117526.75	данные отсутствуют	данные отсутствуют
205	98148.7	117526.81	данные отсутствуют	данные отсутствуют
206	98149.1	117526.9	данные отсутствуют	данные отсутствуют
207	98149.5	117527.02	данные отсутствуют	данные отсутствуют
208	98149.88	117527.18	данные отсутствуют	данные отсутствуют
209	98150.24	117527.37	данные отсутствуют	данные отсутствуют
Государственный регистратор				ФГИС ЕГРН
полное наименование должности			подпись	инициалы, фамилия

М.П.

Выписка из Единого государственного реестра недвижимости об объекте недвижимости
Сведения о частях земельного участка

Земельный участок			
(инд. объекта недвижимости)			
Лист №	Раздела 4.2	Всего листов раздела 4.2 : _____	Всего разделов: _____
06.05.2022 № 99/2022/465819098			
Кадастровый номер:		78:10:0005164:15	

Номер точки	Координаты, м		Описание закрепления на местности	Средняя квадратическая погрешность определения координат характерных точек границы части земельного участка, м
	X	Y		
1	2	3	4	5
210	98150.6	117527.59	данные отсутствуют	данные отсутствуют
211	98150.93	117527.83	данные отсутствуют	данные отсутствуют
212	98151.02	117527.91	данные отсутствуют	данные отсутствуют
213	98149.48	117529.48	данные отсутствуют	данные отсутствуют
214	98149.45	117529.23	данные отсутствуют	данные отсутствуют
215	98149.44	117528.82	данные отсутствуют	данные отсутствуют
216	98149.46	117528.4	данные отсутствуют	данные отсутствуют
217	98149.52	117527.99	данные отсутствуют	данные отсутствуют
218	98149.61	117527.59	данные отсутствуют	данные отсутствуют
219	98149.73	117527.2	данные отсутствуют	данные отсутствуют
220	98149.89	117526.81	данные отсутствуют	данные отсутствуют
221	98150.07	117526.44	данные отсутствуют	данные отсутствуют
222	98150.29	117526.09	данные отсутствуют	данные отсутствуют
223	98150.53	117525.76	данные отсутствуют	данные отсутствуют
224	98150.81	117525.45	данные отсутствуют	данные отсутствуют
225	98151.1	117525.16	данные отсутствуют	данные отсутствуют
226	98151.42	117524.9	данные отсутствуют	данные отсутствуют

Государственный регистратор		ФГИС ЕГРН
полное наименование должности	подпись	инициалы, фамилия

М.П.

Выписка из Единого государственного реестра недвижимости об объекте недвижимости
Сведения о частях земельного участка

Земельный участок			
(инд. объекта недвижимости)			
Лист №	Раздела 4.2	Всего листов раздела 4.2 : _____	Всего разделов: _____
06.05.2022 № 99/2022/465819098			
Кадастровый номер:		78:10:0005164:15	

Номер точки	Координаты, м		Описание закрепления на местности	Средняя квадратическая погрешность определения координат характерных точек границы части земельного участка, м
	X	Y		
1	2	3	4	5
227	98151.76	117524.66	данные отсутствуют	данные отсутствуют
228	98152.12	117524.45	данные отсутствуют	данные отсутствуют
229	98152.49	117524.28	данные отсутствуют	данные отсутствуют
230	98152.88	117524.13	данные отсутствуют	данные отсутствуют
231	98153.27	117524.02	данные отсутствуют	данные отсутствуют
232	98153.68	117523.94	данные отсутствуют	данные отсутствуют
233	98154.09	117523.89	данные отсутствуют	данные отсутствуют
234	98154.5	117523.88	данные отсутствуют	данные отсутствуют
235	98154.92	117523.9	данные отсутствуют	данные отсутствуют
236	98155.33	117523.96	данные отсутствуют	данные отсутствуют
237	98155.73	117524.05	данные отсутствуют	данные отсутствуют
238	98156.12	117524.17	данные отсутствуют	данные отсутствуют
239	98156.51	117524.33	данные отсутствуют	данные отсутствуют
240	98157.02	117524.59	данные отсутствуют	данные отсутствуют
241	98156.87	117524.82	данные отсутствуют	данные отсутствуют
242	98156.69	117525.04	данные отсутствуют	данные отсутствуют
243	98156.27	117525.35	данные отсутствуют	данные отсутствуют
Государственный регистратор				ФГИС ЕГРН
полное наименование должности			подпись	инициалы, фамилия

М.П.

Выписка из Единого государственного реестра недвижимости об объекте недвижимости
Сведения о частях земельного участка

Земельный участок			
(инв. объекта недвижимости)			
Лист №	Раздела 4.2	Всего листов раздела 4.2 : _____	Всего разделов: _____
06.05.2022 № 99/2022/465819098			
Кадастровый номер:		78:10:0005164:15	

Номер точки	Координаты, м		Описание закрепления на местности	Средняя квадратическая погрешность определения координат характерных точек границы части земельного участка, м
	X	Y		
1	2	3	4	5
244	98155.78	117525.54	данные отсутствуют	данные отсутствуют
245	98155.27	117525.6	данные отсутствуют	данные отсутствуют
246	98154.75	117525.52	данные отсутствуют	данные отсутствуют
247	98154.28	117525.3	данные отсутствуют	данные отсутствуют
248	98116.47	117545.27	данные отсутствуют	данные отсутствуют
249	98116.54	117545.35	данные отсутствуют	данные отсутствуют
250	98116.64	117545.49	данные отсутствуют	данные отсутствуют
251	98116.72	117545.63	данные отсутствуют	данные отсутствуют
252	98116.79	117545.78	данные отсутствуют	данные отсутствуют
253	98116.85	117545.94	данные отсутствуют	данные отсутствуют
254	98116.89	117546.1	данные отсутствуют	данные отсутствуют
255	98116.92	117546.26	данные отсутствуют	данные отсутствуют
256	98116.92	117546.27	данные отсутствуют	данные отсутствуют
257	98117.26	117548.61	данные отсутствуют	данные отсутствуют
258	98117.28	117548.77	данные отсутствуют	данные отсутствуют
259	98117.28	117548.94	данные отсутствуют	данные отсутствуют
260	98117.27	117549.1	данные отсутствуют	данные отсутствуют
Государственный регистратор				ФГИС ЕГРН
полное наименование должности			подпись	инициалы, фамилия

М.П.

Выписка из Единого государственного реестра недвижимости об объекте недвижимости
Сведения о частях земельного участка

Земельный участок			
(инд. объекта недвижимости)			
Лист №	Раздела 4.2	Всего листов раздела 4.2 : _____	Всего разделов: _____
06.05.2022 № 99/2022/465819098			
Кадастровый номер:		78:10:0005164:15	

Номер точки	Координаты, м		Описание закрепления на местности	Средняя квадратическая погрешность определения координат характерных точек границы части земельного участка, м
	X	Y		
1	2	3	4	5
261	98117.24	117549.26	данные отсутствуют	данные отсутствуют
262	98117.21	117549.43	данные отсутствуют	данные отсутствуют
263	98117.16	117549.58	данные отсутствуют	данные отсутствуют
264	98117.09	117549.74	данные отсутствуют	данные отсутствуют
265	98117.02	117549.88	данные отсутствуют	данные отсутствуют
266	98116.93	117550.02	данные отсутствуют	данные отсутствуют
267	98116.83	117550.15	данные отсутствуют	данные отсутствуют
268	98116.72	117550.28	данные отсутствуют	данные отсутствуют
269	98116.6	117550.39	данные отсутствуют	данные отсутствуют
270	98116.47	117550.5	данные отсутствуют	данные отсутствуют
271	98116.34	117550.59	данные отсутствуют	данные отсутствуют
272	98116.19	117550.67	данные отсутствуют	данные отсутствуют
273	98116.04	117550.74	данные отсутствуют	данные отсутствуют
274	98115.89	117550.8	данные отсутствуют	данные отсутствуют
275	98115.73	117550.84	данные отсутствуют	данные отсутствуют
276	98115.56	117550.87	данные отсутствуют	данные отсутствуют
277	98115.4	117550.89	данные отсутствуют	данные отсутствуют

Государственный регистратор		ФГИС ЕГРН
полное наименование должности	подпись	инициалы, фамилия

М.П.

Выписка из Единого государственного реестра недвижимости об объекте недвижимости
Сведения о частях земельного участка

Земельный участок			
(инв. объекта недвижимости)			
Лист №	Раздела 4.2	Всего листов раздела 4.2 : _____	Всего разделов: _____
06.05.2022 № 99/2022/465819098			
Кадастровый номер:		78:10:0005164:15	

Номер точки	Координаты, м		Описание закрепления на местности	Средняя квадратическая погрешность определения координат характерных точек границы части земельного участка, м
	X	Y		
1	2	3	4	5
278	98115.24	117550.89	данные отсутствуют	данные отсутствуют
279	98115.07	117550.88	данные отсутствуют	данные отсутствуют
280	98114.91	117550.86	данные отсутствуют	данные отсутствуют
281	98114.75	117550.82	данные отсутствуют	данные отсутствуют
282	98114.59	117550.77	данные отсутствуют	данные отсутствуют
283	98114.44	117550.7	данные отсутствуют	данные отсутствуют
284	98114.29	117550.63	данные отсутствуют	данные отсутствуют
285	98114.15	117550.54	данные отсутствуют	данные отсутствуют
286	98114.02	117550.44	данные отсутствуют	данные отсутствуют
287	98113.89	117550.33	данные отсутствуют	данные отсутствуют
288	98113.78	117550.21	данные отсутствуют	данные отсутствуют
289	98113.67	117550.08	данные отсутствуют	данные отсутствуют
290	98113.58	117549.95	данные отсутствуют	данные отсутствуют
291	98113.5	117549.8	данные отсутствуют	данные отсутствуют
292	98113.43	117549.65	данные отсутствуют	данные отсутствуют
293	98113.37	117549.5	данные отсутствуют	данные отсутствуют
294	98113.33	117549.34	данные отсутствуют	данные отсутствуют
Государственный регистратор				ФГИС ЕГРН
полное наименование должности			подпись	инициалы, фамилия

М.П.

Выписка из Единого государственного реестра недвижимости об объекте недвижимости

Сведения о частях земельного участка

Земельный участок				
(инд. объекта недвижимости)				
Лист №	Раздела 4.2		Всего листов раздела 4.2 : ____	Всего разделов: ____
06.05.2022 № 99/2022/465819098			Всего листов выписки: ____	
Кадастровый номер:			78:10:0005164:15	
Номер точки	Координаты, м		Описание закрепления на местности	Средняя квадратическая погрешность определения координат характерных точек границы части земельного участка, м
	X	Y		
1	2	3	4	5
295	98113.3	117549.18	данные отсутствуют	данные отсутствуют
296	98113.23	117548.69	данные отсутствуют	данные отсутствуют

Государственный регистратор		ФГИС ЕГРН
полное наименование должности	подпись	инициалы, фамилия

М.П.

Выписка из Единого государственного реестра недвижимости об объекте недвижимости
Сведения о частях земельного участка

Земельный участок				
<small>(инд. объекта недвижимости)</small>				
Лист №	Раздела 4.2	Всего листов раздела 4.2 : _____	Всего разделов: _____	Всего листов выписки: _____
06.05.2022 № 99/2022/465819098				
Кадастровый номер:			78:10:0005164:15	
Сведения о характерных точках границы части (частей) земельного участка				
Учетный номер части: 7				
Система координат: МСК-05				
Зона №				
Номер точки	Координаты, м		Описание закрепления на местности	Средняя квадратическая погрешность определения координат характерных точек границы части земельного участка, м
	X	Y		
1	2	3	4	5
1	98211.03	117466.47	данные отсутствуют	данные отсутствуют
1	98211.03	117466.47	данные отсутствуют	данные отсутствуют
2	98159.8	117518.88	данные отсутствуют	данные отсутствуют
2	98159.8	117518.88	данные отсутствуют	данные отсутствуют
3	98156.53	117522.15	данные отсутствуют	данные отсутствуют
3	98156.53	117522.15	данные отсутствуют	данные отсутствуют
4	98156.89	117522.53	данные отсутствуют	данные отсутствуют
5	98157.14	117523	данные отсутствуют	данные отсутствуют
6	98157.25	117523.52	данные отсутствуют	данные отсутствуют
7	98157.21	117524.05	данные отсутствуют	данные отсутствуют
8	98157.04	117524.56	данные отсутствуют	данные отсутствуют
9	98156.73	117524.99	данные отсутствуют	данные отсутствуют
10	98156.31	117525.33	данные отсутствуют	данные отсутствуют
11	98155.82	117525.53	данные отсутствуют	данные отсутствуют
12	98155.3	117525.6	данные отсутствуют	данные отсутствуют
13	98154.77	117525.52	данные отсутствуют	данные отсутствуют
Государственный регистратор			ФГИС ЕГРН	
полное наименование должности			подпись	
			инициалы, фамилия	

М.П.

Выписка из Единого государственного реестра недвижимости об объекте недвижимости
Сведения о частях земельного участка

Земельный участок			
(инв. объекта недвижимости)			
Лист №	Раздела 4.2	Всего листов раздела 4.2 : _____	Всего разделов: _____
06.05.2022 № 99/2022/465819098			
Кадастровый номер:		78:10:0005164:15	

Номер точки	Координаты, м		Описание закрепления на местности	Средняя квадратическая погрешность определения координат характерных точек границы части земельного участка, м
	X	Y		
1	2	3	4	5
14	98154.28	117525.31	данные отсутствуют	данные отсутствуют
15	98153.88	117524.97	данные отсутствуют	данные отсутствуют
15	98153.88	117524.97	данные отсутствуют	данные отсутствуют
16	98150.69	117528.25	данные отсутствуют	данные отсутствуют
16	98150.69	117528.25	данные отсутствуют	данные отсутствуют
16	98150.69	117528.25	данные отсутствуют	данные отсутствуют
17	98110.61	117569.15	данные отсутствуют	данные отсутствуют
18	98102.63	117561.62	данные отсутствуют	данные отсутствуют
19	98103.16	117561.07	данные отсутствуют	данные отсутствуют
20	98102.35	117560.3	данные отсутствуют	данные отсутствуют
20	98102.35	117560.3	данные отсутствуют	данные отсутствуют
21	98111.37	117551.16	данные отсутствуют	данные отсутствуют
21	98111.37	117551.16	данные отсутствуют	данные отсутствуют
22	98111.14	117550.9	данные отсутствуют	данные отсутствуют
22	98111.14	117550.9	данные отсутствуют	данные отсутствуют
23	98121.73	117539.72	данные отсутствуют	данные отсутствуют
23	98121.73	117539.72	данные отсутствуют	данные отсутствуют

Государственный регистратор		ФГИС ЕГРН
полное наименование должности	подпись	инициалы, фамилия

М.П.

Выписка из Единого государственного реестра недвижимости об объекте недвижимости
Сведения о частях земельного участка

Земельный участок			
(инв. объекта недвижимости)			
Лист №	Раздела 4.2	Всего листов раздела 4.2 : _____	Всего разделов: _____
06.05.2022 № 99/2022/465819098		Всего листов выписки: _____	
Кадастровый номер:		78:10:0005164:15	

Номер точки	Координаты, м		Описание закрепления на местности	Средняя квадратическая погрешность определения координат характерных точек границы части земельного участка, м
	X	Y		
1	2	3	4	5
24	98121.95	117539.98	данные отсутствуют	данные отсутствуют
24	98121.95	117539.98	данные отсутствуют	данные отсутствуют
25	98131.09	117530.65	данные отсутствуют	данные отсутствуют
25	98131.09	117530.65	данные отсутствуют	данные отсутствуют
26	98130.86	117530.39	данные отсутствуют	данные отсутствуют
26	98130.86	117530.39	данные отсутствуют	данные отсутствуют
27	98141.62	117519.39	данные отсутствуют	данные отсутствуют
27	98141.62	117519.39	данные отсутствуют	данные отсутствуют
28	98141.81	117519.67	данные отсутствуют	данные отсутствуют
28	98141.81	117519.67	данные отсутствуют	данные отсутствуют
29	98151.05	117510.18	данные отсутствуют	данные отсутствуют
29	98151.05	117510.18	данные отсутствуют	данные отсутствуют
30	98150.77	117509.88	данные отсутствуют	данные отсутствуют
30	98150.77	117509.88	данные отсутствуют	данные отсутствуют
31	98161.47	117498.97	данные отсутствуют	данные отсутствуют
31	98161.47	117498.97	данные отсутствуют	данные отсутствуют
32	98161.7	117499.23	данные отсутствуют	данные отсутствуют

Государственный регистратор		ФГИС ЕГРН
полное наименование должности	подпись	инициалы, фамилия

М.П.

Выписка из Единого государственного реестра недвижимости об объекте недвижимости
Сведения о частях земельного участка

Земельный участок			
(инв. объекта недвижимости)			
Лист №	Раздела 4.2	Всего листов раздела 4.2 : _____	Всего разделов: _____
06.05.2022 № 99/2022/465819098		Всего листов выписки: _____	
Кадастровый номер:		78:10:0005164:15	

Номер точки	Координаты, м		Описание закрепления на местности	Средняя квадратическая погрешность определения координат характерных точек границы части земельного участка, м
	X	Y		
1	2	3	4	5
32	98161.7	117499.23	данные отсутствуют	данные отсутствуют
33	98170.82	117489.82	данные отсутствуют	данные отсутствуют
33	98170.82	117489.82	данные отсутствуют	данные отсутствуют
34	98170.59	117489.56	данные отсутствуют	данные отсутствуют
34	98170.59	117489.56	данные отсутствуют	данные отсутствуют
35	98181.34	117478.63	данные отсутствуют	данные отсутствуют
35	98181.34	117478.63	данные отсутствуют	данные отсутствуют
36	98181.57	117478.89	данные отсутствуют	данные отсутствуют
36	98181.57	117478.89	данные отсутствуют	данные отсутствуют
37	98190.81	117469.51	данные отсутствуют	данные отсутствуют
37	98190.81	117469.51	данные отсутствуют	данные отсутствуют
38	98190.5	117469.2	данные отсутствуют	данные отсутствуют
38	98190.5	117469.2	данные отсутствуют	данные отсутствуют
39	98201.47	117458.06	данные отсутствуют	данные отсутствуют
39	98201.47	117458.06	данные отсутствуют	данные отсутствуют
40	98205.75	117462.31	данные отсутствуют	данные отсутствуют
40	98205.75	117462.31	данные отсутствуют	данные отсутствуют

Государственный регистратор		ФГИС ЕГРН
полное наименование должности	подпись	инициалы, фамилия

М.П.

Выписка из Единого государственного реестра недвижимости об объекте недвижимости
Сведения о частях земельного участка

Земельный участок			
(инв. объекта недвижимости)			
Лист №	Раздела 4.2	Всего листов раздела 4.2 : _____	Всего разделов: _____
06.05.2022 № 99/2022/465819098			
Кадастровый номер:		78:10:0005164:15	

Номер точки	Координаты, м		Описание закрепления на местности	Средняя квадратическая погрешность определения координат характерных точек границы части земельного участка, м
	X	Y		
1	2	3	4	5
41	98206.25	117461.81	данные отсутствуют	данные отсутствуют
41	98206.25	117461.81	данные отсутствуют	данные отсутствуют
42	98209.69	117467.84	данные отсутствуют	данные отсутствуют
43	98208.06	117466.53	данные отсутствуют	данные отсутствуют
44	98207.64	117466.5	данные отсутствуют	данные отсутствуют
45	98207.23	117466.44	данные отсутствуют	данные отсутствуют
46	98206.83	117466.35	данные отсутствуют	данные отсутствуют
47	98206.44	117466.23	данные отсутствуют	данные отсутствуют
48	98206.06	117466.07	данные отсутствуют	данные отсутствуют
49	98205.69	117465.88	данные отсутствуют	данные отсутствуют
50	98205.34	117465.66	данные отсутствуют	данные отсутствуют
51	98205.01	117465.41	данные отсутствуют	данные отсутствуют
52	98204.7	117465.14	данные отсутствуют	данные отсутствуют
53	98204.41	117464.84	данные отсутствуют	данные отсутствуют
54	98204.15	117464.52	данные отсутствуют	данные отсутствуют
55	98203.92	117464.18	данные отсутствуют	данные отсутствуют
56	98203.71	117463.82	данные отсутствуют	данные отсутствуют
Государственный регистратор				ФГИС ЕГРН
полное наименование должности			подпись	инициалы, фамилия

М.П.

Выписка из Единого государственного реестра недвижимости об объекте недвижимости
Сведения о частях земельного участка

Земельный участок			
(инв. объекта недвижимости)			
Лист №	Раздела 4.2	Всего листов раздела 4.2 : _____	Всего разделов: _____
06.05.2022 № 99/2022/465819098		Всего листов выписки: _____	
Кадастровый номер:		78:10:0005164:15	

Номер точки	Координаты, м		Описание закрепления на местности	Средняя квадратическая погрешность определения координат характерных точек границы части земельного участка, м
	X	Y		
1	2	3	4	5
57	98203.54	117463.44	данные отсутствуют	данные отсутствуют
58	98203.4	117463.06	данные отсутствуют	данные отсутствуют
59	98203.29	117462.66	данные отсутствуют	данные отсутствуют
60	98203.21	117462.25	данные отсутствуют	данные отсутствуют
61	98203.17	117461.84	данные отсутствуют	данные отсутствуют
62	98203.16	117461.43	данные отсутствуют	данные отсутствуют
63	98203.18	117461.02	данные отсутствуют	данные отсутствуют
64	98203.24	117460.61	данные отсутствуют	данные отсутствуют
65	98203.34	117460.2	данные отсутствуют	данные отсутствуют
66	98203.41	117459.98	данные отсутствуют	данные отсутствуют
67	98202.23	117458.81	данные отсутствуют	данные отсутствуют
68	98195.26	117467.32	данные отсутствуют	данные отсутствуют
69	98192.56	117471.34	данные отсутствуют	данные отсутствуют
70	98192.32	117471.67	данные отсутствуют	данные отсутствуют
71	98192.05	117471.98	данные отсутствуют	данные отсутствуют
72	98191.75	117472.27	данные отсутствуют	данные отсутствуют
73	98191.43	117472.54	данные отсутствуют	данные отсутствуют

Государственный регистратор		ФГИС ЕГРН
полное наименование должности	подпись	инициалы, фамилия

М.П.

Выписка из Единого государственного реестра недвижимости об объекте недвижимости
Сведения о частях земельного участка

Земельный участок			
(инв. объекта недвижимости)			
Лист №	Раздела 4.2	Всего листов раздела 4.2 : _____	Всего разделов: _____
06.05.2022 № 99/2022/465819098			
Кадастровый номер:		78:10:0005164:15	

Номер точки	Координаты, м		Описание закрепления на местности	Средняя квадратическая погрешность определения координат характерных точек границы части земельного участка, м
	X	Y		
1	2	3	4	5
74	98191.09	117472.77	данные отсутствуют	данные отсутствуют
75	98190.73	117472.98	данные отсутствуют	данные отсутствуют
76	98190.36	117473.16	данные отсутствуют	данные отсутствуют
77	98189.97	117473.3	данные отсутствуют	данные отсутствуют
78	98189.7	117473.38	данные отсутствуют	данные отсутствуют
79	98188.32	117474.87	данные отсутствуют	данные отсутствуют
80	98188.24	117475.23	данные отсутствуют	данные отсутствуют
81	98188.14	117475.63	данные отсутствуют	данные отсутствуют
82	98188	117476.02	данные отсутствуют	данные отсутствуют
83	98187.83	117476.4	данные отсутствуют	данные отсутствуют
84	98187.63	117476.76	данные отсутствуют	данные отсутствуют
85	98187.4	117477.1	данные отсутствуют	данные отсутствуют
86	98187.14	117477.42	данные отсутствуют	данные отсутствуют
87	98187.12	117477.44	данные отсутствуют	данные отсутствуют
88	98185.59	117479.19	данные отсутствуют	данные отсутствуют
89	98185.31	117479.49	данные отсутствуют	данные отсутствуют
90	98185	117479.76	данные отсутствуют	данные отсутствуют

Государственный регистратор		ФГИС ЕГРН
полное наименование должности	подпись	инициалы, фамилия

М.П.

Выписка из Единого государственного реестра недвижимости об объекте недвижимости
Сведения о частях земельного участка

Земельный участок			
(инд. объекта недвижимости)			
Лист №	Раздела 4.2	Всего листов раздела 4.2 : _____	Всего разделов: _____
06.05.2022 № 99/2022/465819098			
Кадастровый номер:		78:10:0005164:15	

Номер точки	Координаты, м		Описание закрепления на местности	Средняя квадратическая погрешность определения координат характерных точек границы части земельного участка, м
	X	Y		
1	2	3	4	5
91	98184.67	117480.01	данные отсутствуют	данные отсутствуют
92	98184.32	117480.23	данные отсутствуют	данные отсутствуют
93	98183.95	117480.42	данные отсутствуют	данные отсутствуют
94	98183.57	117480.58	данные отсутствуют	данные отсутствуют
95	98183.18	117480.71	данные отсутствуют	данные отсутствуют
96	98182.78	117480.8	данные отсутствуют	данные отсутствуют
97	98174.98	117488.83	данные отсутствуют	данные отсутствуют
98	98174.54	117489.29	данные отсутствуют	данные отсутствуют
99	98173.06	117491.77	данные отсутствуют	данные отсутствуют
100	98172.84	117492.12	данные отсутствуют	данные отсутствуют
101	98172.58	117492.44	данные отсутствуют	данные отсутствуют
102	98172.3	117492.75	данные отсутствуют	данные отсутствуют
103	98172	117493.03	данные отсутствуют	данные отсутствуют
104	98171.67	117493.28	данные отсутствуют	данные отсутствуют
105	98171.33	117493.51	данные отсутствуют	данные отсутствуют
106	98170.96	117493.7	данные отсутствуют	данные отсутствуют
107	98170.58	117493.87	данные отсутствуют	данные отсутствуют
Государственный регистратор				ФГИС ЕГРН
полное наименование должности			подпись	инициалы, фамилия

М.П.

Выписка из Единого государственного реестра недвижимости об объекте недвижимости
Сведения о частях земельного участка

Земельный участок			
(инв. объекта недвижимости)			
Лист №	Раздела 4.2	Всего листов раздела 4.2 : _____	Всего разделов: _____
06.05.2022 № 99/2022/465819098			
Кадастровый номер:		78:10:0005164:15	

Номер точки	Координаты, м		Описание закрепления на местности	Средняя квадратическая погрешность определения координат характерных точек границы части земельного участка, м
	X	Y		
1	2	3	4	5
108	98170.19	117494	данные отсутствуют	данные отсутствуют
109	98169.79	117494.11	данные отсутствуют	данные отсутствуют
110	98169.73	117494.12	данные отсутствуют	данные отсутствуют
111	98157.69	117506.15	данные отсутствуют	данные отсутствуют
112	98156.65	117507.87	данные отсутствуют	данные отсутствуют
113	98156.42	117508.21	данные отсутствуют	данные отсутствуют
114	98156.17	117508.54	данные отсутствуют	данные отсутствуют
115	98155.88	117508.84	данные отсутствуют	данные отсутствуют
116	98155.69	117509.02	данные отсутствуют	данные отсутствуют
117	98154.69	117509.91	данные отсутствуют	данные отсутствуют
118	98158.41	117513.03	данные отсутствуют	данные отсутствуют
119	98159.94	117514.26	данные отсутствуют	данные отсутствуют
120	98160.25	117514.53	данные отсутствуют	данные отсутствуют
121	98160.54	117514.83	данные отсутствуют	данные отсутствуют
122	98160.8	117515.15	данные отсутствуют	данные отсутствуют
123	98161.04	117515.49	данные отсутствуют	данные отсутствуют
124	98161.24	117515.85	данные отсутствуют	данные отсутствуют

Государственный регистратор		ФГИС ЕГРН
полное наименование должности	подпись	инициалы, фамилия

М.П.

Выписка из Единого государственного реестра недвижимости об объекте недвижимости
Сведения о частях земельного участка

Земельный участок			
(инд. объекта недвижимости)			
Лист №	Раздела 4.2	Всего листов раздела 4.2 : _____	Всего разделов: _____
06.05.2022 № 99/2022/465819098			
Кадастровый номер:		78:10:0005164:15	

Номер точки	Координаты, м		Описание закрепления на местности	Средняя квадратическая погрешность определения координат характерных точек границы части земельного участка, м
	X	Y		
1	2	3	4	5
125	98161.42	117516.22	данные отсутствуют	данные отсутствуют
126	98161.56	117516.61	данные отсутствуют	данные отсутствуют
127	98161.66	117516.98	данные отсутствуют	данные отсутствуют
128	98156.81	117522.43	данные отсутствуют	данные отсутствуют
129	98157.03	117522.77	данные отсутствуют	данные отсутствуют
130	98157.19	117523.15	данные отсутствуют	данные отсутствуют
131	98156.73	117523.16	данные отсутствуют	данные отсутствуют
132	98156.32	117523.14	данные отсутствуют	данные отсутствуют
133	98155.91	117523.08	данные отсутствуют	данные отсутствуют
134	98155.51	117522.99	данные отсутствуют	данные отсутствуют
135	98155.12	117522.86	данные отсутствуют	данные отсутствуют
136	98154.73	117522.71	данные отсутствуют	данные отсутствуют
137	98154.36	117522.52	данные отсутствуют	данные отсутствуют
138	98154.01	117522.3	данные отсутствуют	данные отсутствуют
139	98153.68	117522.06	данные отсутствуют	данные отсутствуют
140	98152.1	117520.79	данные отсутствуют	данные отсутствуют
141	98152.08	117520.77	данные отсутствуют	данные отсутствуют
Государственный регистратор				ФГИС ЕГРН
полное наименование должности			подпись	инициалы, фамилия

М.П.

Выписка из Единого государственного реестра недвижимости об объекте недвижимости
Сведения о частях земельного участка

Земельный участок			
<small>(инв. объекта недвижимости)</small>			
Лист №	Раздела 4.2	Всего листов раздела 4.2 : _____	Всего разделов: _____
06.05.2022 № 99/2022/465819098			
Кадастровый номер:		78:10:0005164:15	

Номер точки	Координаты, м		Описание закрепления на местности	Средняя квадратическая погрешность определения координат характерных точек границы части земельного участка, м
	X	Y		
1	2	3	4	5
142	98152.05	117520.75	данные отсутствуют	данные отсутствуют
143	98152.02	117520.72	данные отсутствуют	данные отсутствуют
144	98147.18	117516.66	данные отсутствуют	данные отсутствуют
145	98144.37	117519.58	данные отсутствуют	данные отсутствуют
146	98133.58	117530.88	данные отсутствуют	данные отсутствуют
147	98133.51	117531.14	данные отсутствуют	данные отсутствуют
148	98133.35	117531.52	данные отсутствуют	данные отсутствуют
149	98133.17	117531.89	данные отсутствуют	данные отсутствуют
150	98132.96	117532.25	данные отсутствуют	данные отсутствуют
151	98132.72	117532.58	данные отсутствуют	данные отсутствуют
152	98132.45	117532.9	данные отсутствуют	данные отсутствуют
153	98132.16	117533.19	данные отсутствуют	данные отсутствуют
154	98131.84	117533.45	данные отсутствуют	данные отсутствуют
155	98130.86	117534.22	данные отсутствуют	данные отсутствуют
156	98127.95	117536.78	данные отсутствуют	данные отсутствуют
157	98114.22	117550.36	данные отсутствуют	данные отсутствуют
158	98114.14	117550.71	данные отсутствуют	данные отсутствуют
Государственный регистратор				ФГИС ЕГРН
полное наименование должности			подпись	инициалы, фамилия

М.П.

Выписка из Единого государственного реестра недвижимости об объекте недвижимости
Сведения о частях земельного участка

Земельный участок			
(инв. объекта недвижимости)			
Лист №	Раздела 4.2	Всего листов раздела 4.2 : _____	Всего разделов: _____
06.05.2022 № 99/2022/465819098			
Кадастровый номер:		78:10:0005164:15	

Номер точки	Координаты, м		Описание закрепления на местности	Средняя квадратическая погрешность определения координат характерных точек границы части земельного участка, м
	X	Y		
1	2	3	4	5
159	98114.01	117551.1	данные отсутствуют	данные отсутствуют
160	98113.85	117551.48	данные отсутствуют	данные отсутствуют
161	98113.66	117551.85	данные отсутствуют	данные отсутствуют
162	98113.44	117552.19	данные отсутствуют	данные отсутствуют
163	98113.19	117552.53	данные отсутствуют	данные отсутствуют
164	98112.91	117552.83	данные отсутствуют	данные отсутствуют
165	98112.61	117553.12	данные отсутствуют	данные отсутствуют
166	98112.29	117553.38	данные отсутствуют	данные отсутствуют
167	98111.95	117553.61	данные отсутствуют	данные отсутствуют
168	98111.59	117553.81	данные отсутствуют	данные отсутствуют
169	98109.65	117554.8	данные отсутствуют	данные отсутствуют
170	98103.46	117560.01	данные отсутствуют	данные отсутствуют
171	98103.38	117560.08	данные отсутствуют	данные отсутствуют
172	98103.29	117560.15	данные отсутствуют	данные отсутствуют
173	98103.21	117560.22	данные отсутствуют	данные отсутствуют
174	98102.68	117560.61	данные отсутствуют	данные отсутствуют
175	98144.04	117535.04	данные отсутствуют	данные отсутствуют
Государственный регистратор				ФГИС ЕГРН
полное наименование должности			подпись	инициалы, фамилия

М.П.

Выписка из Единого государственного реестра недвижимости об объекте недвижимости
Сведения о частях земельного участка

Земельный участок			
(инд. объекта недвижимости)			
Лист №	Раздела 4.2	Всего листов раздела 4.2 : _____	Всего разделов: _____
06.05.2022 № 99/2022/465819098			
Кадастровый номер:		78:10:0005164:15	

Номер точки	Координаты, м		Описание закрепления на местности	Средняя квадратическая погрешность определения координат характерных точек границы части земельного участка, м
	X	Y		
1	2	3	4	5
176	98143.78	117534.71	данные отсутствуют	данные отсутствуют
177	98143.54	117534.37	данные отсутствуют	данные отсутствуют
178	98143.34	117534.01	данные отсутствуют	данные отсутствуют
179	98143.16	117533.64	данные отсутствуют	данные отсутствуют
180	98143.02	117533.25	данные отсутствуют	данные отсутствуют
181	98142.91	117532.85	данные отсутствуют	данные отсутствуют
182	98142.83	117532.45	данные отсутствуют	данные отсутствуют
183	98142.79	117532.04	данные отсутствуют	данные отсутствуют
184	98142.78	117531.62	данные отсутствуют	данные отсутствуют
185	98142.81	117531.21	данные отсутствуют	данные отсутствуют
186	98142.87	117530.8	данные отсутствуют	данные отсутствуют
187	98142.96	117530.4	данные отсутствуют	данные отсутствуют
188	98143.08	117530.01	данные отсутствуют	данные отсутствуют
189	98143.24	117529.62	данные отсутствуют	данные отсутствуют
190	98143.43	117529.26	данные отсутствуют	данные отсутствуют
191	98143.65	117528.9	данные отсутствуют	данные отсутствуют
192	98143.89	117528.57	данные отсутствуют	данные отсутствуют

Государственный регистратор		ФГИС ЕГРН
полное наименование должности	подпись	инициалы, фамилия

М.П.

Выписка из Единого государственного реестра недвижимости об объекте недвижимости
Сведения о частях земельного участка

Земельный участок			
(инв. объекта недвижимости)			
Лист №	Раздела 4.2	Всего листов раздела 4.2 : _____	Всего разделов: _____
06.05.2022 № 99/2022/465819098		Всего листов выписки: _____	
Кадастровый номер:		78:10:0005164:15	

Номер точки	Координаты, м		Описание закрепления на местности	Средняя квадратическая погрешность определения координат характерных точек границы части земельного участка, м
	X	Y		
1	2	3	4	5
193	98144.17	117528.26	данные отсутствуют	данные отсутствуют
194	98144.47	117527.98	данные отсутствуют	данные отсутствуют
195	98144.79	117527.72	данные отсутствуют	данные отсутствуют
196	98145.13	117527.48	данные отсутствуют	данные отсутствуют
197	98145.49	117527.28	данные отсутствуют	данные отсутствуют
198	98145.86	117527.1	данные отсутствуют	данные отсутствуют
199	98146.25	117526.96	данные отсутствуют	данные отсутствуют
200	98146.65	117526.85	данные отсутствуют	данные отсутствуют
201	98147.05	117526.77	данные отсутствуют	данные отсутствуют
202	98147.46	117526.73	данные отсутствуют	данные отсутствуют
203	98147.88	117526.72	данные отсутствуют	данные отсутствуют
204	98148.29	117526.75	данные отсутствуют	данные отсутствуют
205	98148.7	117526.81	данные отсутствуют	данные отсутствуют
206	98149.1	117526.9	данные отсутствуют	данные отсутствуют
207	98149.5	117527.02	данные отсутствуют	данные отсутствуют
208	98149.88	117527.18	данные отсутствуют	данные отсутствуют
209	98150.24	117527.37	данные отсутствуют	данные отсутствуют
Государственный регистратор				ФГИС ЕГРН
полное наименование должности			подпись	инициалы, фамилия

М.П.

Выписка из Единого государственного реестра недвижимости об объекте недвижимости
Сведения о частях земельного участка

Земельный участок			
(инв. объекта недвижимости)			
Лист №	Раздела 4.2	Всего листов раздела 4.2 : _____	Всего разделов: _____
06.05.2022 № 99/2022/465819098			
Кадастровый номер:		78:10:0005164:15	

Номер точки	Координаты, м		Описание закрепления на местности	Средняя квадратическая погрешность определения координат характерных точек границы части земельного участка, м
	X	Y		
1	2	3	4	5
210	98150.6	117527.59	данные отсутствуют	данные отсутствуют
211	98150.93	117527.83	данные отсутствуют	данные отсутствуют
212	98151.02	117527.91	данные отсутствуют	данные отсутствуют
213	98149.48	117529.48	данные отсутствуют	данные отсутствуют
214	98149.45	117529.23	данные отсутствуют	данные отсутствуют
215	98149.44	117528.82	данные отсутствуют	данные отсутствуют
216	98149.46	117528.4	данные отсутствуют	данные отсутствуют
217	98149.52	117527.99	данные отсутствуют	данные отсутствуют
218	98149.61	117527.59	данные отсутствуют	данные отсутствуют
219	98149.73	117527.2	данные отсутствуют	данные отсутствуют
220	98149.89	117526.81	данные отсутствуют	данные отсутствуют
221	98150.07	117526.44	данные отсутствуют	данные отсутствуют
222	98150.29	117526.09	данные отсутствуют	данные отсутствуют
223	98150.53	117525.76	данные отсутствуют	данные отсутствуют
224	98150.81	117525.45	данные отсутствуют	данные отсутствуют
225	98151.1	117525.16	данные отсутствуют	данные отсутствуют
226	98151.42	117524.9	данные отсутствуют	данные отсутствуют

Государственный регистратор		ФГИС ЕГРН
полное наименование должности	подпись	инициалы, фамилия

М.П.

Выписка из Единого государственного реестра недвижимости об объекте недвижимости
Сведения о частях земельного участка

Земельный участок			
(инв. объекта недвижимости)			
Лист №	Раздела 4.2	Всего листов раздела 4.2 : _____	Всего разделов: _____
06.05.2022 № 99/2022/465819098			
Кадастровый номер:		78:10:0005164:15	

Номер точки	Координаты, м		Описание закрепления на местности	Средняя квадратическая погрешность определения координат характерных точек границы части земельного участка, м
	X	Y		
1	2	3	4	5
227	98151.76	117524.66	данные отсутствуют	данные отсутствуют
228	98152.12	117524.45	данные отсутствуют	данные отсутствуют
229	98152.49	117524.28	данные отсутствуют	данные отсутствуют
230	98152.88	117524.13	данные отсутствуют	данные отсутствуют
231	98153.27	117524.02	данные отсутствуют	данные отсутствуют
232	98153.68	117523.94	данные отсутствуют	данные отсутствуют
233	98154.09	117523.89	данные отсутствуют	данные отсутствуют
234	98154.5	117523.88	данные отсутствуют	данные отсутствуют
235	98154.92	117523.9	данные отсутствуют	данные отсутствуют
236	98155.33	117523.96	данные отсутствуют	данные отсутствуют
237	98155.73	117524.05	данные отсутствуют	данные отсутствуют
238	98156.12	117524.17	данные отсутствуют	данные отсутствуют
239	98156.51	117524.33	данные отсутствуют	данные отсутствуют
240	98157.02	117524.59	данные отсутствуют	данные отсутствуют
241	98156.87	117524.82	данные отсутствуют	данные отсутствуют
242	98156.69	117525.04	данные отсутствуют	данные отсутствуют
243	98156.27	117525.35	данные отсутствуют	данные отсутствуют

Государственный регистратор		ФГИС ЕГРН
полное наименование должности	подпись	инициалы, фамилия

М.П.

Выписка из Единого государственного реестра недвижимости об объекте недвижимости
Сведения о частях земельного участка

Земельный участок			
(инв. объекта недвижимости)			
Лист №	Раздела 4.2	Всего листов раздела 4.2 : _____	Всего разделов: _____
06.05.2022 № 99/2022/465819098		Всего листов выписки: _____	
Кадастровый номер:		78:10:0005164:15	

Номер точки	Координаты, м		Описание закрепления на местности	Средняя квадратическая погрешность определения координат характерных точек границы части земельного участка, м
	X	Y		
1	2	3	4	5
244	98155.78	117525.54	данные отсутствуют	данные отсутствуют
245	98155.27	117525.6	данные отсутствуют	данные отсутствуют
246	98154.75	117525.52	данные отсутствуют	данные отсутствуют
247	98154.28	117525.3	данные отсутствуют	данные отсутствуют
248	98116.47	117545.27	данные отсутствуют	данные отсутствуют
249	98116.54	117545.35	данные отсутствуют	данные отсутствуют
250	98116.64	117545.49	данные отсутствуют	данные отсутствуют
251	98116.72	117545.63	данные отсутствуют	данные отсутствуют
252	98116.79	117545.78	данные отсутствуют	данные отсутствуют
253	98116.85	117545.94	данные отсутствуют	данные отсутствуют
254	98116.89	117546.1	данные отсутствуют	данные отсутствуют
255	98116.92	117546.26	данные отсутствуют	данные отсутствуют
256	98116.92	117546.27	данные отсутствуют	данные отсутствуют
257	98117.26	117548.61	данные отсутствуют	данные отсутствуют
258	98117.28	117548.77	данные отсутствуют	данные отсутствуют
259	98117.28	117548.94	данные отсутствуют	данные отсутствуют
260	98117.27	117549.1	данные отсутствуют	данные отсутствуют

Государственный регистратор		ФГИС ЕГРН
полное наименование должности	подпись	инициалы, фамилия

М.П.

Выписка из Единого государственного реестра недвижимости об объекте недвижимости
Сведения о частях земельного участка

Земельный участок			
(инв. объекта недвижимости)			
Лист №	Раздела 4.2	Всего листов раздела 4.2 : _____	Всего разделов: _____
06.05.2022 № 99/2022/465819098			
Кадастровый номер:		78:10:0005164:15	

Номер точки	Координаты, м		Описание закрепления на местности	Средняя квадратическая погрешность определения координат характерных точек границы части земельного участка, м
	X	Y		
1	2	3	4	5
261	98117.24	117549.26	данные отсутствуют	данные отсутствуют
262	98117.21	117549.43	данные отсутствуют	данные отсутствуют
263	98117.16	117549.58	данные отсутствуют	данные отсутствуют
264	98117.09	117549.74	данные отсутствуют	данные отсутствуют
265	98117.02	117549.88	данные отсутствуют	данные отсутствуют
266	98116.93	117550.02	данные отсутствуют	данные отсутствуют
267	98116.83	117550.15	данные отсутствуют	данные отсутствуют
268	98116.72	117550.28	данные отсутствуют	данные отсутствуют
269	98116.6	117550.39	данные отсутствуют	данные отсутствуют
270	98116.47	117550.5	данные отсутствуют	данные отсутствуют
271	98116.34	117550.59	данные отсутствуют	данные отсутствуют
272	98116.19	117550.67	данные отсутствуют	данные отсутствуют
273	98116.04	117550.74	данные отсутствуют	данные отсутствуют
274	98115.89	117550.8	данные отсутствуют	данные отсутствуют
275	98115.73	117550.84	данные отсутствуют	данные отсутствуют
276	98115.56	117550.87	данные отсутствуют	данные отсутствуют
277	98115.4	117550.89	данные отсутствуют	данные отсутствуют
Государственный регистратор				ФГИС ЕГРН
полное наименование должности			подпись	инициалы, фамилия

М.П.

Выписка из Единого государственного реестра недвижимости об объекте недвижимости
Сведения о частях земельного участка

Земельный участок			
(инв. объекта недвижимости)			
Лист №	Раздела 4.2	Всего листов раздела 4.2 : _____	Всего разделов: _____
06.05.2022 № 99/2022/465819098			
Кадастровый номер:		78:10:0005164:15	

Номер точки	Координаты, м		Описание закрепления на местности	Средняя квадратическая погрешность определения координат характерных точек границы части земельного участка, м
	X	Y		
1	2	3	4	5
278	98115.24	117550.89	данные отсутствуют	данные отсутствуют
279	98115.07	117550.88	данные отсутствуют	данные отсутствуют
280	98114.91	117550.86	данные отсутствуют	данные отсутствуют
281	98114.75	117550.82	данные отсутствуют	данные отсутствуют
282	98114.59	117550.77	данные отсутствуют	данные отсутствуют
283	98114.44	117550.7	данные отсутствуют	данные отсутствуют
284	98114.29	117550.63	данные отсутствуют	данные отсутствуют
285	98114.15	117550.54	данные отсутствуют	данные отсутствуют
286	98114.02	117550.44	данные отсутствуют	данные отсутствуют
287	98113.89	117550.33	данные отсутствуют	данные отсутствуют
288	98113.78	117550.21	данные отсутствуют	данные отсутствуют
289	98113.67	117550.08	данные отсутствуют	данные отсутствуют
290	98113.58	117549.95	данные отсутствуют	данные отсутствуют
291	98113.5	117549.8	данные отсутствуют	данные отсутствуют
292	98113.43	117549.65	данные отсутствуют	данные отсутствуют
293	98113.37	117549.5	данные отсутствуют	данные отсутствуют
294	98113.33	117549.34	данные отсутствуют	данные отсутствуют
Государственный регистратор				ФГИС ЕГРН
полное наименование должности			подпись	инициалы, фамилия

М.П.

Выписка из Единого государственного реестра недвижимости об объекте недвижимости

Сведения о частях земельного участка

Земельный участок				
(инд. объекта недвижимости)				
Лист №	Раздела 4.2		Всего листов раздела 4.2 : ____	Всего разделов: ____
06.05.2022		№ 99/2022/465819098		
Кадастровый номер:			78:10:0005164:15	
Номер точки	Координаты, м		Описание закрепления на местности	Средняя квадратическая погрешность определения координат характерных точек границы части земельного участка, м
	X	Y		
1	2	3	4	5
295	98113.3	117549.18	данные отсутствуют	данные отсутствуют
296	98113.23	117548.69	данные отсутствуют	данные отсутствуют

Государственный регистратор		ФГИС ЕГРН
полное наименование должности	подпись	инициалы, фамилия

М.П.