

АКТ

**по результатам государственной историко-культурной экспертизы
выявленного объекта культурного наследия «Казармы Офицерской
стрелковой школы (6 зданий)» и выявленного объекта культурного наследия
«Казармы Офицерской стрелковой школы (5 зданий)», расположенных по адресу:
Санкт-Петербург, г. Ломоносов, ул. Владимирская, д. 10, лит. В, ул. Владимирская, д.
12, лит. А, ул. Владимирская, д. 15, лит. А, ул. Владимирская, д. 16, лит. А, ул.
Владимирская, д. 16-а, лит. А, ул. Владимирская, д. 19/15, лит. А, ул.
Александровская, д. 13, лит. А, ул. Александровская, д. 15/14, лит. А, ул.
Александровская, д. 17, лит. А, ул. Александровская, д. 19, лит. А, ул.
Александровская, д. 24, лит. А в целях обоснования целесообразности включения в
единый государственный реестр объектов культурного наследия (памятников
истории и культуры) народов Российской Федерации**

г. Санкт-Петербург 2022 г.

1. Дата начала и окончания проведения экспертизы:

Настоящая государственная историко-культурная экспертиза проведена в период с «01» июня 2022 г по «10» августа 2022 г.

2. Место проведения экспертизы: г. Санкт-Петербург**3. Заказчик государственной историко-культурной экспертизы:**

Кислин Кирилл Сергеевич

4. Сведения об эксперте:

Фамилия, имя, отчество	Хорликов Алексей Петрович
Образование	Высшее, Санкт-Петербургский Государственный Академический институт живописи, скульптуры и архитектуры им И.Е. Репина
Специальность	Искусствовед
Стаж работы	33 года
Место работы и должность	Искусствовед ООО «АВЕРОГРУП»
Реквизиты решения уполномоченного органа по аттестации экспертов на проведение экспертизы	Аттестован как эксперт по проведению государственной историко-культурной экспертизы Минкультуры России приказом № 142 от 04.02.2021 г.
Профиль экспертной деятельности	Объекты экспертизы: <ul style="list-style-type: none"> - выявленные объекты культурного наследия в целях обоснования целесообразности включения данных объектов в реестр; - документы, обосновывающие включение объектов культурного наследия в реестр; - документы, обосновывающие изменение категории историко-культурного значения объекта культурного наследия; - документы, обосновывающие исключение объектов культурного наследия из реестра.

5. Информация о том, что в соответствии с законодательством Российской Федерации эксперт (эксперты) несет ответственность за достоверность сведений, изложенных в заключении:

Настоящая государственная историко-культурная экспертиза проведена в соответствии со статьями 28-32 Федерального закона от 25.06.2002 № 73-ФЗ «Об объектах культурного наследия (памятниках истории и культуры) народов Российской Федерации» и Положением о государственной историко-культурной экспертизе, утвержденным Постановлением Правительства Российской Федерации от 15.07.2009 № 569.

Настоящим подтверждаю, что в соответствии с законодательством Российской Федерации, я несу ответственность за достоверность сведений, изложенных в заключение экспертизы.

Государственный
аттестованный эксперт

_____ А.П. Хорликов
(подписано электронной подписью)

6. Цели и объекты экспертизы

6.1. Цели проведения государственной историко-культурной экспертизы:

Обоснование включения выявленного объекта культурного наследия «Казармы Офицерской стрелковой школы (6 зданий)», расположенный по адресу: Санкт-Петербург, г. Ломоносов, ул. Владимирская, д. 10, лит. В, д. 12, лит. А, д. 15, лит. А, д. 16, лит. А, д. 16-а, лит. А, д. 19/15, лит. А и выявленного объекта культурного наследия «Казармы Офицерской стрелковой школы (5 зданий)», расположенный по адресу: Санкт-Петербург, г. Ломоносов, ул. Александровская, д. 13, лит. А, д. 15/14, лит. А, д. 17, лит. А, д. 19, лит. А, д. 24, лит. А в единый государственный реестр объектов культурного наследия (памятников истории и культуры) народов Российской Федерации.

Определение категории историко-культурного значения объектов культурного наследия.

6.2. Объекты государственной историко-культурной экспертизы:

Выявленный объект культурного наследия «Казармы Офицерской стрелковой школы (6 зданий)», расположенный по адресу: Санкт-Петербург, г. Ломоносов, ул. Владимирская, д. 10, лит. В, д. 12, лит. А, д. 15, лит. А, д. 16, лит. А, д. 16-а, лит. А, д. 19/15, лит. А.

Выявленный объект культурного наследия «Казармы Офицерской стрелковой школы (5 зданий)», расположенный по адресу: Санкт-Петербург, г. Ломоносов, ул. Александровская, д. 13, лит. А, д. 15/14, лит. А, д. 17, лит. А, д. 19, лит. А, д. 24, лит. А.

Документы, обосновывающие включение выявленного объекта культурного наследия «Казармы Офицерской стрелковой школы (6 зданий)», Санкт-Петербург, г. Ломоносов, ул. Владимирская, д. 10, лит. В, д. 12, лит. А, д. 15, лит. А, д. 16, лит. А, д. 16-а, лит. А, д. 19/15, лит. А.

Документы, обосновывающие включение выявленного объекта культурного наследия «Казармы Офицерской стрелковой школы (5 зданий)», Санкт-Петербург, г. Ломоносов, ул. Александровская, д. 13, лит. А, д. 15/14, лит. А, д. 17, лит. А, д. 19, лит. А, д. 24, лит. А.

7. Перечень документов, представленных заявителем

- план границ выявленного объекта культурного наследия «Казармы Офицерской стрелковой школы (6 зданий)», расположенный по адресу: Санкт-Петербург, г. Ломоносов, ул. Владимирская, д. 10, лит. В, д. 12, лит. А, д. 15, лит. А, д. 16, лит. А, д. 16-а, лит. А, д. 19/15, лит. А, утвержден КГИОП 21.05.2003;

- план границ выявленного объекта культурного наследия «Казармы Офицерской стрелковой школы (5 зданий)», расположенный по адресу: Санкт-Петербург, г. Ломоносов, ул. Александровская, д. 13, лит. А, д. 15/14, лит. А, д. 17, лит. А, д. 19, лит. А, д. 24, лит. А, утвержден КГИОП 05.09.2005;

- Распоряжение КГИОП от 09.02.2018 № 43-р «Об утверждении предмета охраны объекта культурного наследия регионального значения «Дом, где в 1901 – 1918 гг. жил и работал теоретик и практик стрелкового дела Филатов Николай Михайлович. Здесь в 1902 г. родился и жил до 1918 г. хирург и гематолог Филатов Александр Николаевич».

- Распоряжение КГИОП от 11.11.2019 № 664-р «Об утверждении границ и режима использования территории объекта культурного наследия регионального значения «Дом, где в 1901 – 1918 гг. жил и работал теоретик и практик стрелкового дела Филатов Николай Михайлович. Здесь в 1902 г. родился и жил до 1918 г. хирург и гематолог Филатов Александр Николаевич».

8. Сведения об обстоятельствах, повлиявших на процесс проведения и результаты экспертизы

Обстоятельства, повлиявшие на процесс проведения и результаты экспертизы отсутствуют.

9. Сведения о проведенных исследованиях с указанием примененных методов, объема и характера выполненных работ и их результатов

Настоящая экспертиза проведена в соответствии с Федеральным законом от 25.06.2002 г. №73-ФЗ «Об объектах культурного наследия (памятниках истории и культуры) народов Российской Федерации», Положением о государственной историко-культурной экспертизе, утвержденным Постановлением Правительства Российской Федерации от 15.07.2009 г. №569, Законом Санкт-Петербурга от 12.07.2007 г. №333-64 «Об охране объектов культурного наследия в городе Санкт-Петербурга».

При проведении экспертизы выявленного объекта культурного наследия «Казармы Офицерской стрелковой школы (6 зданий)», расположенного по адресу: Санкт-Петербург, г. Ломоносов, ул. Владимирская, д. 10, лит. В, д. 12, лит. А, д. 15, лит. А, д. 16, лит. А, д. 16-а, лит. А, д. 19/15, лит. А и выявленного объекта культурного наследия «Казармы Офицерской стрелковой школы (5 зданий)», расположенного по адресу: Санкт-Петербург, г. Ломоносов, ул. Александровская, д. 13, лит. А, д. 15/14, лит. А, д. 17, лит. А, д. 19, лит. А, д. 24, лит. А, была изучена и проанализирована учетная документация КГИОП.

Исходя из задач экспертизы, проведены архивно-библиографические исследования с целью выявления материалов, содержащих информацию о ценности объекта с точки зрения истории, археологии, архитектуры, градостроительства, искусства, науки и техники, эстетики, этнологии или антропологии, социальной культуры:

- изучена библиография, посвященная проектированию и строительству дома, в Русском фонде РНБ, Центральной районной библиотеке Петродворцового района Санкт-Петербурга;

- изучены фонды архива Краеведческого музея города Ломоносов, архива Отдела систематизации, популяризации и хранения документированной информации об объектах культурного наследия КГИОП, Российского государственного архива Военно-морского флота (РГАВМФ) (Ф.3Л оп. 025, д.№01599; 01607; 01608), Военно-исторического Музея Артиллерии, Инженерных войск и Войск Связи (ВИМАИВиВС), Центрального государственного архива кинофотодокументов Санкт-Петербург (ЦГА КФФД СПб), Центрального государственного архива научно-технической документации Санкт-Петербурга (ЦГАНТД СПб), архива ПИБ Петродворцового района Санкт-Петербурга.

Наиболее полные сведения по истории строительства и эксплуатации зданий Офицерской стрелковой школы находятся в научном труде В. Журавлева «Хронограф офицерской стрелковой школы», изданного в 2013 году.

На основании данных исследований составлены историческая справка (Приложение №1) и альбом иконографии (Приложение №2).

На основе изучения архивных материалов, картографических фондов и литературных источников определены даты строительства, выявлены исторические архитектурные и типологические особенности объекта исследования.

В ходе исследований прослежена история формирования участка и прилегающей территории, изучена история проектирования и строительства рассматриваемого объекта. Результаты нашли отражение в историко-культурном опорном плане (Приложение №4).

Проведено натурное обследование и сделана фотофиксация (на момент заключения договора на проведение экспертизы) экспертом А.П. Хорликовым, на основании которой составлен альбом фотофиксации (Приложение №3). Альбом фотофиксации включает в себя общие виды здания, фасадов, интерьеров, их элементы. Фотофиксация дает представление о современном состоянии объекта.

При проведении экспертизы эксперты соблюдали принципы проведения экспертизы, установленные статьей 29 Федерального закона «Об объектах культурного наследия (памятниках истории и культуры) народов Российской Федерации», обеспечивали объективность, всесторонность и полноту проводимых исследований, а также достоверность и обоснованность своих выводов; самостоятельно оценивали результаты исследований, ответственно и точно формулировали выводы в пределах своей компетенции.

Исследования проводились на основе принципов научной обоснованности, объективности и законности, презумпции сохранности объекта культурного наследия, соблюдения требований безопасности в отношении объекта культурного наследия, достоверности и полноты информации.

Указанные исследования были проведены с применением методов натурального, историко-архивного и историко-архитектурного анализа в объеме, достаточном для обоснования вывода государственной историко-культурной экспертизы. Результаты исследований, проведенных в рамках экспертизы, были оформлены в виде настоящего акта.

Экспертизы с целью обоснования целесообразности включения в Реестр выявленного объекта культурного наследия «Казармы Офицерской стрелковой школы (6 зданий)» и выявленного объекта культурного наследия «Казармы Офицерской стрелковой школы (5 зданий)» ранее не проводились.

10. Факты и сведения, выявленные и установленные в результате проведенных исследований

10.1. Перечень вопросов, по которым необходимо получение заключения государственной историко-культурной экспертизы:

- сведения о наименовании объектов;
- сведения о времени возникновения или дате создания объектов, датах основных изменений (перестроек) данных объектов и (или) датах, связанных с ним исторических событий;
- сведения о местонахождении объектов (адрес объектов или при его отсутствии описание местоположения объектов);
- сведения о категории историко-культурного значения объектов;
- сведения о виде объектов;
- описание особенностей объектов, являющихся основаниями для включения в Реестр и подлежащих обязательному сохранению (предмет охраны объектов культурного наследия);
- сведения о границах территории объектов культурного наследия, включая текстовое и графическое описание местоположения этих границ, перечень координат характерных точек этих границ в системе координат, установленной для ведения государственного кадастра объектов недвижимости;
- фотографические (иные графические) изображения объектов.

10.2. Учетные сведения:

Согласно приказу Председателя КГИОП от 20.02.2001 №15 объекты экспертизы отнесены к выявленным объектам культурного наследия.

Здание по адресу: Санкт-Петербург, город Ломоносов, Александровская улица, дом 15/14, литера А в соответствии с Законом Санкт-Петербурга от 05.07.1999 г. № 174-27 является объектом культурного наследия регионального значения «Дом, где в 1901 – 1918 гг. жил и работал теоретик и практик стрелкового дела Филатов Николай Михайлович. Здесь в 1902 г. родился и жил до 1918 г. хирург и гематолог Филатов Александр Николаевич».

Предмет охраны объекта культурного наследия регионального значения «Дом, где в 1901 – 1918 гг. жил и работал теоретик и практик стрелкового дела Филатов Николай Михайлович. Здесь в 1902 г. родился и жил до 1918 г. хирург и гематолог Филатов Александр Николаевич» утвержден распоряжением КГИОП от 09.02.2018 № 43-р.

Границы и режим использования территории объекта культурного наследия регионального значения «Дом, где в 1901 – 1918 гг. жил и работал теоретик и практик стрелкового дела Филатов Николай Михайлович. Здесь в 1902 г. родился и жил до 1918 г. хирург и гематолог Филатов Александр Николаевич» утвержден распоряжением КГИОП от 11.11.2019 № 664-р.

Планы границ выявленных объектов культурного наследия утверждены КГИОП 21.05.2003 и 05.09.2005.

Предмет охраны выявленного объекта культурного наследия «Казармы Офицерской стрелковой школы (6 зданий)» утвержден распоряжением КГИОП от 25.12.2018 № 551-р.

Предмет охраны выявленного объекта культурного наследия «Казармы Офицерской стрелковой школы (5 зданий)» на момент проведения экспертизы КГИОП не утвержден.

Учетные карты выявленных объектов культурного наследия КГИОП не утверждены.

Охранные обязательства заключены с КГИОП на следующие здания:

- г. Ломоносов, ул. Владимирская, 10, лит. А (Охранные обязательства от 08.05.2007 № 7372, заключено с ООО «Ладья»);

- г. Ломоносов, ул. Владимирская, 10, лит. В (Охранные обязательства от 08.05.2007 № 7373, заключено с ООО «Ладья»);

- г. Ломоносов, ул. Александровская, 13, лит. А (Охранные обязательства от 01.06.2005 № 5792, заключено с ООО «Фотон»);

- г. Ломоносов, ул. Александровская, 13, лит. А (Охранные обязательства от 12.01.2010 № 9328, заключено с Территориальным органом Федеральной службы государственной статистики по г. Санкт-Петербургу и Ленинградской области).

10.3. Собственник или пользователь объекта:

Кислин Кирилл Сергеевич

10.4. Краткие исторические сведения (время возникновения, даты основных изменений объекта):

Объекты экспертизы расположены в нагорной части г. Ломоносов (Ораниенбаум), представляют ансамбль из одиннадцати двухэтажных кирпичных зданий, в которых в 1882-1917 гг. располагалась Офицерская стрелковая школа, образованная 21 марта 1882 г. Офицерская стрелковая школа расположилась в ранее существовавших зданиях упраздненного Сухопутного госпиталя и казармах расформированного Учебного Саперного полубатальона. Два двухэтажных оштукатуренных здания П-образной формы, не имеющих выраженных стиливых признаков, расположенные по адресу: Владимирская ул., 10, литера В и Владимирская ул., 19/15, лит. А, относились к постройкам Учебного пехотного батальона и были приспособлены под нужды офицерской стрелковой школы после ее перевода в Ораниенбаум. Архивные

материалы не дают указанные на точную дату постройки, но анализ исторических планов Ораниенбаума (отсутствие их на плане Ораниенбаума 1867 г. из собрания РНБ, где указаны существовавшие каменные казенные здания и наличие зданий на плане 1882 г. из собрания РГВИА) позволяет отнести время их создания к временному промежутку между 1867 и 1882 гг. На плане общего расположения строений офицерской стрелковой школы от 12 августа 1897 г. каждое из двух зданий обозначено как «Каменная казарма», вероятно, с целью дифференцировать на плане существующие деревянные и каменные казармы. Время создания двухэтажного прямоугольного в плане оштукатуренного здания, ранее относящегося к постройкам Учебного пехотного батальона по адресу: г. Ломоносов, ул. Александровская, д. 13, лит. А, на основании вышеуказанных документов можно также отнести к периоду между 1867 и 1882 гг. На плане общего расположения строений Офицерской стрелковой школы 1897 года это здание обозначено как «Кухонный флигель».

С 1897 по 1901 гг. для школы были возведены восемь зданий (ул. Владимирская, д. 12, лит. А, д. 15, лит. А, д. 16, лит. А, д. 16-а, лит. А, ул. Александровская, 15/14, лит. А, д. 17, лит. А, д. 19, лит. А, д. 24, лит. А). Здания выполнены в так называемом «кирпичном стиле», однако, несмотря на определенную скупость средств оформления фасадов зданий, традиционных для стиля орнаментов «поребрик», «городок», щипцовых завершений ризалитов, и т.д., эти объекты имеют выразительный облик лицевых фасадов.

Изученные архивные материалы не дают сведений о точной дате постройки и архитекторе указанных зданий, однако известно, что комиссию, созданную для определения места строительства и вид новых зданий возглавлял заместитель начальника школы, будущий ее начальник Н.М. Филатов.

Все одиннадцать зданий формируют застройку ул. Владимирской и перекрестка Александровской и Владимирской улиц в едином стиле. С момента своего создания все здания Офицерской стрелковой школы не претерпели каких-либо значимых перестроек и изменений. Лишь к северной части здания по адресу: г. Ломоносов, Владимирская ул., 10, лит. В, в 1970-е годы произведена пристройка двухэтажного объема в десять световых осей.

В настоящее время семь из одиннадцати зданий законсервированы. Здание по адресу: Александровская ул., д. 15, является многоквартирным жилым домом, в здании по адресу: Александровская ул., д. 19 площади арендуют торговые организации. В здании по адресу: Александровская ул., д. 13 располагается судебный участок №114 Мирового суда г. Ломоносов.

Здание по адресу: Санкт-Петербург, город Ломоносов, Александровская улица, дом 15/14, литера А, в настоящее время является объектом культурного наследия регионального значения «Дом, где в 1901-1918 гг. жил и работал теоретик и практик стрелкового дела Филатов Николай Михайлович. Здесь в 1902 г. родился и жил до 1918 г. хирург и гематолог Филатов Александр Николаевич» (в соответствии с Законом Санкт-Петербурга № 174-27 от 05.07.1999).

Историческое значение существования Офицерской стрелковой школы трудно переоценить, она оставила глубокий след в военной истории России. Возникнув в 1857 году в Царском Селе как военно-учебное заведение русской армии, предназначенное для повышения квалификации пехотных офицеров и подготовки их к

занятию строевых командных должностей впоследствии, после перевода в Ораниенбаум, школа превратилась в научно-практическую площадку для разработки, создания и испытания отечественного и зарубежного стрелкового вооружения, наряду с не менее знаменитыми оружейными местами России – Тулой, Сестрорецком, Ижевском. Именно на стрельбище Офицерской стрелковой школы в 1891 году были проведены испытания винтовки системы С.И. Мосина, легендарной «трехлинейки», состоявшей на вооружении российской и советской армий почти пол-века. В начале Первой мировой войны в мастерских школы создавались первые образцы отечественного автоматического оружия, проходили испытания автоматы и автоматические винтовки системы Федорова. Это позволило уже в конце 1916 года вооружить автоматами Федорова, подготовить и отправить на фронт роту 189-го Измайловского полка. В разное время школу также посещали именитые иностранные конструкторы оружия: Браунинг, Мадсен и Шварцлозе.

Офицерская стрелковая школа породила целую плеяду выдающихся отечественных оружейников: Н.М. Филатов (1862-1935), В.Г. Федоров (1874-1966), В.А. Дегтярев (1880-1949), Ф.В. Токарев (1871-1968), И.Н. Колесников (1878-1941), В.Г. Федорову принадлежит авторство научного труда «Автоматическое оружие» 1907 г. – первого пособия по данному виду оружия для конструкторов-оружейников. Н.М. Филатов автор первого в России руководства по теории стрельбы «Записки по теории стрельбы» 1903 г., организатор ружейного полигона, редактор журнала «Вестник офицерской стрелковой школы». Впоследствии, их разработки уже в советской России позволили вооружать армию Страны Советов современным автоматическим оружием, что, несомненно, внесло огромный вклад в повышение обороноспособности страны в 1930-е гг. и Победу в Великой Отечественной войне 1941-1945 гг. В 1927 году на вооружение РККА (Рабоче-крестьянской Красной армии) поступил один из самых массовых ручных пулеметов калибра 7,62 мм ДП-27 (Дегтярев пехотный) конструкции В.А. Дегтярева, позднее, в начале 1930-х пулемет ДК калибра 12,7 мм (Дегтярев крупнокалиберный) и ДТ (Дегтярев танковый). Пистолет-пулемет Дегтярева ППД-34/38/40 под пистолетный патрон калибра 7,62 мм состоял на вооружении отдельных категорий бойцов РККА, пограничной охраны НКВД, пулеметных и оружейных расчетов, некоторых специалистов, авиадесантов, водителей машин. Конструктивная схема этого оружия, отработанная в предвоенные годы, определила появление в 1940 году более дешевого и технологичного в производстве знаменитого ПППШ (Пистолета-пулемета Шпагина), а позже, в 1942 году ППС (Пистолета-пулемета Судаева). В августе 1941 года на вооружение РККА было принято ПТРД (Противотанковое ружье Дегтярева) калибра 14,5 мм. В октябре того же года первые 300ПТРД прямо с Ковровского завода были направлены в 16-ю армию генерал-майора К.К. Рокоссовского, защищавшую оборонительные рубежи на волоколамском направлении к северо-западу от Москвы. Появление в 1938 году на вооружении Красной Армии СВТ-38 (Самозарядная винтовка Токарева) позволило значительно повысить огневую мощь стрелковых подразделений РККА, а принятый на вооружение в 1933 году пистолет ТТ (Тульский Токарев) зарекомендовал себя в качестве достаточно надежного и мощного личного оружия командирского состава Красной Армии.

Кроме того, в семье начальника стрелковой школы Н.М. Филатова в 1902 году родился сын – Антонин Николаевич (1902-1974), впоследствии выдающийся советский хирург и гематолог, академик АМН СССР. В 1932 году впервые в мире осуществивший переливание плазмы крови. Две мемориальные доски, посвященные отцу и сыну

Филатовым, внесшим, каждый в своей области зданий, значительный вклад в развитие науки нашей страны, установлены на фасаде дома 155 по Александровской улице.

На базе бывшей Офицерской стрелковой в ноябре 1918 года появилась высшая стрелковая школа командного состава РККА. В апреле 1923 года школа получила название Высшей тактико-стрелковой школы командного состава РККА имени Коминтерна «Выстрел». Планировалось, что здесь будет проходить подготовку средний командный состав для стрелковых подразделений и частей, изучения и испытания новейших методов огнестрельного оружия. В предвоенные годы и в годы Великой Отечественной войны курсы подготовили большое количество снайперов. Впоследствии школа несколько раз реорганизовывалась, пока в 1998 г. не обрела свою последнюю форму, став учебным центром «Выстрел», вошедшим в состав Общевоинской академии Вооруженных сил РФ. В том или ином виде курсы «Выстрел» просуществовали до 2009 года, после чего Минобороны РФ приняло решение об их ликвидации.

Таким образом, Офицерская стрелковая школа во время своего существования внесла непосредственный вклад в военную историю России, пополняя армию подготовленными и знающими стрелковое дело офицерами, а позднее, вплоть до середины XX века бывшие ученики, выпускники и преподаватели школы во многом определяли обороноспособность нашей страны.

10.5. Описание объекта культурного наследия, современное состояние:

По результатам визуального осмотра объект экспертизы находится в удовлетворительном техническом состоянии (Конструктивные элементы в целом пригодны для эксплуатации, но требуют некоторого капитального ремонта, который наиболее целесообразен именно на данной стадии).

Здание по адресу: Санкт-Петербург, г. Ломоносов, Владимирская ул., д. 12, лит. А находится в удовлетворительном техническом состоянии, в настоящее время законсервировано.

Здание по адресу: Санкт-Петербург, г. Ломоносов, Владимирская ул., д. 15, лит. А находится в удовлетворительном техническом состоянии, в настоящее время законсервировано.

Здание по адресу: Санкт-Петербург, г. Ломоносов, Владимирская ул., д. 16, лит. А находится в удовлетворительном техническом состоянии, в настоящее время законсервировано.

Здание по адресу: Санкт-Петербург, г. Ломоносов, Владимирская ул., д. 16а, лит. А находится в удовлетворительном техническом состоянии, в настоящее время законсервировано.

Здание по адресу: Санкт-Петербург, г. Ломоносов, Владимирская ул., д. 19, лит. А находится в удовлетворительном техническом состоянии, в настоящее время законсервировано.

Здание по адресу: Санкт-Петербург, г. Ломоносов, Владимирская ул., д. 10, лит. А находится в неудовлетворительном техническом состоянии (Эксплуатация конструктивных элементов возможна лишь при условии значительного капитального ремонта): имеет место обрушение междуэтажного деревянного перекрытия в северной части здания, части деревянной стропильной системы. Со стороны западного (лицевого) и

южного фасадов отсутствует штукатурка, во всем здании демонтированы заполнения оконных проемов, частично отсутствует кровельное покрытие.

Здание по адресу: Санкт-Петербург, г. Ломоносов, ул. Александровская, д. 13, лит. А находится в удовлетворительном техническом состоянии.

Здание по адресу: Санкт-Петербург, г. Ломоносов, ул. Александровская, д. 17, лит. А находится в удовлетворительном техническом состоянии, в настоящее время законсервировано.

Здание по адресу: Санкт-Петербург, г. Ломоносов, ул. Александровская, д. 19, лит. А находится в удовлетворительном техническом состоянии.

Здание по адресу: Санкт-Петербург, г. Ломоносов, ул. Александровская, д. 24, лит. А находится в удовлетворительном техническом состоянии, в настоящее время законсервировано.

11. Перечень документов и материалов, собранных и полученных при проведении экспертизы, а также использованной для нее специальной, технической и справочной литературы.

11.1. Перечень нормативных правовых документов, использованных при проведении экспертизы:

- Федеральный закон от 25.06.2002 г. № 73-ФЗ «Об объектах культурного наследия (памятниках истории и культуры) народов Российской Федерации» (далее Федеральный закон от 25.06.2002 г. № 73-ФЗ);

- Постановление Правительства Российской Федерации от 15.07.2009 г. № 569 «Об утверждении Положения о государственной историко-культурной экспертизе»;

- Закон Санкт-Петербурга от 12.07.2007 г. № 333-64 «Об охране объектов культурного наследия в Санкт-Петербурге»;

- Закон Санкт-Петербурга от 19.01.2009 г. № 820-7 «О границах объединенных зон охраны объектов культурного наследия, расположенных на территории Санкт-Петербурга, режимах использования земель и требованиях к градостроительным регламентам в границах указанных зон»;

- Закон Санкт-Петербурга № 174-27 от 05.07.1999 «Об объявлении охраняемыми памятниками истории и культуры местного значения».

- Приказ Министерства культуры Российской Федерации от 03.10.2011 г. № 954 «Об утверждении Положения о едином государственном реестре объектов культурного наследия (памятников истории и культуры) народов Российской Федерации»;

- Приказ Министерства культуры Российской Федерации от 04.06.2015 г. № 1745 «Об утверждении требований к составлению проектов границ территорий объектов культурного наследия»;

- Приказ Министерства культуры Российской Федерации от 13.01.2016 г. № 28 «Об утверждении порядка определения предмета охраны объекта культурного наследия, включенного в Единый государственный реестр объектов культурного наследия

(памятников истории и культуры) народов Российской Федерации в соответствии со статьей 64 Федерального закона от 25 июня 2002 г. № 73-ФЗ «Об объектах культурного наследия (памятниках истории и культуры) народов Российской Федерации»;

- Приказ Комитета по государственному контролю, использованию и охране памятников истории и культуры Правительства Санкт-Петербурга от 20.02.2001 г. № 15 «Об утверждении списка вновь выявленных объектов, представляющих историческую, научную, художественную или иную культурную ценность».

11.2. Иная документация:

Полный перечень архивных документов и материалов, библиографических и литературных источников, материалов электронных ресурсов, выявленных и использованных в процессе проведения исследования, перечислен в приложениях № 1, 2, к настоящему Акту экспертизы.

12. Обоснование выводов экспертизы.

12.1. Анализ историко-культурной ценности объекта и обоснование наличия (отсутствия) историко-культурной ценности объекта, обоснование категории и вида объекта культурного наследия:

Статьей 3 Федерального закона от 25.06.2002 г. № 73-ФЗ установлено, что «к объектам культурного наследия (памятникам истории и культуры) народов Российской Федерации относятся объекты недвижимого имущества (включая объекты археологического наследия) и иные объекты с исторически связанными с ними территориями, произведениями живописи, скульптуры, декоративно-прикладного искусства, объектами науки и техники и иными предметами материальной культуры, возникшие в результате исторических событий, представляющие собой ценность с точки зрения истории, археологии, архитектуры, градостроительства, искусства, науки и техники, эстетики, этнологии или антропологии, социальной культуры и являющиеся свидетельством эпох и цивилизаций, подлинными источниками информации о зарождении и развитии культуры».

Статьей 4 Федерального закона от 25.06.2002 г. № 73-ФЗ установлены три категории историко-культурного значения объектов культурного наследия: объекты культурного наследия федерального, регионального и местного (муниципального) значения. К первой категории относятся объекты, обладающие историко-архитектурной, художественной, научной и мемориальной ценностью, имеющие особое значение для истории и культуры Российской Федерации, а также объекты археологического наследия. Ко второй – объекты, имеющие особое значение для истории и культуры субъекта Российской Федерации. К третьей, соответственно, – для истории и культуры муниципального образования.

Историко-архитектурная ценность.

Здания ансамбля Офицерской стрелковой школы представляют образец построек военного ведомства и, несмотря на утилитарное назначение зданий, имеют ценное историко-архитектурное решение, выполненное в так называемом «кирпичном стиле» - самостоятельном рационалистическом течении петербургского эклектизма. До нашего времени здания сохранились без значительных перестроек, что позволяет говорить о дошедшем до нас подлинном авторском решении ансамбля, которое является наглядным примером методов и технологий строительства, применявшихся при строительстве зданий военного назначения второй половины XIX в.

Градостроительная ценность.

Объекты экспертизы формируют застройку нагорной части города Ломоносова, в частности Александровской и Владимирской улиц.

Научная (историческая ценность).

Объект экспертизы связан с военной историей России второй половины XIX – начала XX века, с территорией и практикой стрелкового дела, возникновением и внедрением передовых для того времени видов стрелкового оружия, послуживших основой для создания нового стрелкового вооружения на протяжении всего XX века и его дальнейшего совершенствования.

Мемориальная ценность.

Объекты экспертизы связаны с именем выдающихся российских конструкторов оружия В.Г. Федорова, В.А. Дегтярева, И.Н. Колесникова, Ф.В. Токарева, Н.М. Филатова, а также с именем выдающегося хирурга и гематолога, академика АМН СССР А.Н. Филатова.

Вышеизложенное дает основание считать обоснованным включение в единый государственный реестр объектов культурного наследия (памятников истории и культуры) народов Российской Федерации выявленного объекта культурного наследия «Казармы Офицерской стрелковой школы (6 зданий)», расположенного по адресу: Санкт-Петербург, г. Ломоносов, ул. Владимирская, д. 10, лит. В, д. 12, лит. А, д. 15, лит. А, д. 16, лит. А, д. 16а, лит. А, д. 19/15, лит. А, и выявленного объекта культурного наследия «Казармы Офицерской стрелковой школы (5 зданий)», расположенного по адресу: Санкт-Петербург, г. Ломоносов, ул. Александровская, д. 13, лит. А, д. 15/14, лит. А, д. 17, лит. А, д. 19, лит. А, д. 24, лит. А, в качестве объекта культурного наследия регионального значения, имеющего особое значение для истории и культуры субъекта Российской Федерации Санкт-Петербурга.

На основании статьи 3 Федерального закона от 25.06.2002 № 73-ФЗ объект должен быть включен в реестр по виду «ансамбль».

Здание по адресу: Санкт-Петербург, город Ломоносов, Александровская улица, дом 15/14, литера А в соответствии с Законом Санкт-Петербурга от 05.07.1999 г. № 174-27 является объектом культурного наследия регионального значения «Дом, где в 1901 – 1918

гг. жил и работал теоретик и практик стрелкового дела Филатов Николай Михайлович. Здесь в 1902 г. родился и жил до 1918 г. хирург и гематолог Филатов Александр Николаевич». В приказе КГИОП от 20.02.2001 № 15 данное здание также числится как часть выявленного объекта культурного наследия «Казармы Офицерской стрелковой школы (5 зданий)» по адресу: Александровская ул., 15. Так как здание на данный момент является объектом культурного наследия регионального значения, повторное его включение в реестр в составе ансамбля нецелесообразно.

12.2. Обоснование рекомендуемого предмета охраны и границ территории объекта культурного наследия

12.2.1. Обоснование рекомендуемого предмета охраны объекта культурного наследия:

До нашего времени здания сохранились без значительных перестроек, что позволяет говорить о дошедшем до нас подлинном авторском решении каждого здания, составляющего ансамбль. Учитывая, что одними из критериев ценности объекта культурного наследия является подлинность авторского решения, аутентичность материала, по результатам проведенных исследований предлагается утвердить предмет охраны объекта культурного наследия регионального значения «Казармы Офицерской стрелковой школы» в соответствии с Приложением №4 к настоящему Акту, т.е. включить в предмет охраны подлинные элементы, объемно-пространственное решение, конструктивную систему здания, объемно-планировочное решение и архитектурно-художественное решение каждого здания.

12.2.2. Обоснование рекомендуемых границ территории объекта культурного наследия:

В соответствии со ст. 3.1. Федерального закона (73-ФЗ) территорией объекта культурного наследия является территория, непосредственно занятая данным объектом культурного наследия и (или) связанная с ним исторически и функционально, являющаяся его неотъемлемой частью. Принимая во внимание то, что сооружения, относящиеся к Офицерской стрелковой школе, исторически занимали большую территорию в нагорной части Ораниенбаума, а объекты экспертизы являются лишь частью исторического комплекса стрелковой школы, видится не целесообразным устанавливать границы территории, которые были бы исторически недостоверными. По результатам проведенных исследований предлагается установить границу территории объекта культурного наследия регионального значения «Казармы Офицерской стрелковой школы» по обрезу фундамента каждого элемента ансамбля (см. Приложение №5 к настоящему Акту).

Требования к содержанию и использованию объекта культурного наследия, включенного в Реестр в соответствии со ст. 47.3 Федерального закона (73-ФЗ) (Приложение №5 к настоящему Акту).

12.3. Сведения об объекте

На основании проведенных исследований предлагается установить следующие сведения об объекте:

Наименование объекта: «Казармы Офицерской стрелковой школы»

- время возникновения объекта, даты основных изменений (перестроек, утрат, реконструктивных и ремонтно-реставрационных работ): 1867-1882 гг.; 1897-1901 гг.;

- местонахождение объекта Санкт-Петербург, г. Ломоносов, ул. Владимирская, д. 10, лит. В, д. 12, лит. А, д. 15, лит. А, д. 16, лит. А, д. 16а, лит. А, д. 19/15, лит. А, ул. Александровская, д. 13, лит. А, д. 17, лит. А, д. 19, лит. А, д. 24, лит. А.;

- предлагаемая категория историко-культурного значения объекта: объект культурного наследия регионального значения, так как объект обладает историко-архитектурной и градостроительной ценностью, имеющей особое значение для истории и культуры Санкт-Петербурга;

- вид объекта культурного наследия: ансамбль, поскольку объект экспертизы четко локализуется на исторически сложившихся территориях и представляет собой группы изолированных и объединенных строений и сооружений;

Описание особенностей объекта, являющихся основанием для его включения в реестр (предмет охраны): см. Приложение № 6;

Сведения о границах территории объекта, включая текстовое и графическое описание местоположения этих границ, перечень координат характерных точек этих границ в системе координат, установленной для ведения государственного кадастра объекта недвижимости: см. Приложение № 5.

13. Вывод экспертизы.

Включение выявленного объекта культурного наследия «Казармы Офицерской стрелковой школы (6 зданий)», расположенного по адресу: Санкт-Петербург, г. Ломоносов, ул. Владимирская, д. 10, лит. В, д. 12, лит. А, д. 15, лит. А, д. 16, лит. А, д. 16а, лит. А, д. 19/15, лит. А, и выявленного объекта культурного наследия «Казармы Офицерской стрелковой школы (5 зданий)», расположенного по адресу: Санкт-Петербург, г. Ломоносов, ул. Александровская, д. 13, лит. А, д. 15/14, лит. А, д. 17, лит. А, д. 19, лит. А, д. 24, лит. А, в Единый государственный реестр объектов культурного наследия (памятников истории и культуры) народов Российской Федерации в категории объекта культурного наследия регионального значения с наименованием «**Казармы Офицерской стрелковой школы**» (вид – ансамбль), расположенного по адресу: Санкт-Петербург, г. Ломоносов, ул. Владимирская, д. 10, лит. В, д. 12, лит. А, д. 15, лит. А, д. 16, лит. А, д. 16а, лит. А, д. 19/15, лит. А, ул. Александровская, д. 13, лит. А, д. 17, лит. А, д. 19, лит. А, д. 24, лит. А в составе:

1. Казарма (Владимирская ул., д. 10, лит. Б, В).
2. Офицерский флигель (Владимирская ул., д. 12, литера А).
3. Офицерский флигель (чайная) (Владимирская ул., д. 15, лит. А).

4. Офицерский флигель (Владимирская ул., д. 16, литера А).
5. Офицерский флигель (Владимирская ул., д. 16а, литера А).
6. Казарма (Владимирская ул., д. 19/15, литера А).
7. Кухонный флигель (Александровская ул., д. 13, литера Л).
8. Офицерский флигель с каменной оградой (Александровская ул., д. 17, литера Л).
9. Служба при офицерских флигелях (Александровская ул., д. 19, литера Л).
10. Офицерский флигель (Александровская ул., д. 24, литера Л)
обосновано (**положительное заключение**).

14. Перечень приложений к заключению экспертизы.

Приложение №1. Историческая справка

Приложение №2. Историческая иконография

Приложение №3. Материалы фотофиксации

Приложение №4. Историко-культурный и историко-архитектурный опорный планы

Приложение №5. Проект плана границ территории

Приложение №6. Рекомендуемый предмет охраны объекта экспертизы

Приложение №7. Учетная документация КГИОП

Приложение № 8. Копия договора с экспертом

15. Дата оформления заключения экспертизы

Хорликов А.П. _____ «10» августа 2022 г.
(подписано электронной подписью)

ПРИЛОЖЕНИЕ № 1

К Акту по результатам государственной историко-культурной экспертизы выявленного объекта культурного наследия «Казармы Офицерской стрелковой школы (6 зданий)» и выявленного объекта культурного наследия «Казармы Офицерской стрелковой школы (5 зданий)», расположенных по адресу:
Санкт-Петербург, г. Ломоносов, ул. Владимирская, д. 10, лит. В,
ул. Владимирская, д. 12, лит. А, ул. Владимирская, д. 15, лит. А,
ул. Владимирская, д. 16, лит. А, ул. Владимирская, д. 16-а, лит. А,
ул. Владимирская, д. 19/15, лит. А, ул. Александровская, д. 13, лит. А,
ул. Александровская, д. 15/14, лит. А, ул. Александровская, д. 17, лит. А,
ул. Александровская, д. 19, лит. А, ул. Александровская, д. 24, лит. А
в целях обоснования целесообразности включения в единый
государственный реестр объектов культурного наследия
(памятников истории и культуры) народов Российской Федерации

ИСТОРИЧЕСКАЯ СПРАВКА

Историческая справка

Территория современного Ломоносова (Ораниенбаума) изначально была заселена финно-угорскими племенами и называлась, как и протекающая здесь река «Караста». Эти земли входили в состав исторической области «Ингерманландия» (Ингрия)», которая во времена Средневековья была местом территориальных споров сначала между Ливонским ландмейстерством Тевтонского ордена и Новгородской республикой, а затем между Шведским королевством и Московским государством. В конце XVII в. Ингерманландия составляла отдельный Ингерманландский лен (провинцию) в составе Швеции, а на рассматриваемой территории, согласно письменным и картографическим источникам, располагалось несколько финских деревень¹.

В 1710 году после взятия русскими войсками Выборга и окончательного завоевания Ингерманландии Петр I разделил все прибрежные территории южного берега Финского залива на равные участки и раздал их своим приближенным с наказом возводить «увеселительные дворцы каменной изрядной архитектуры»². 29 июля 1710 года комиссия под руководством князя Ю.Ф. Шаховского отвела под Дачу А.Д. Меньшикову, Светлейшему князю Ижорскому и губернатору Ингерманландии, участок №45. Участок был расположен западнее Троицкой Слободы, на его территории располагалось девять финских деревень³. 8 сентября 1710 года Меньшиков попросил Шаховского изменить его участок, а в мае 1711 года началось строительство кирпичных заводов. Свою новую усадьбу Меньшиков рассматривал не только как парадную резиденцию, но и как доходное место, используя пристань с целью доставки провианта, строительных материалов и других товаров на о. Котлин, а кирпичные заводы и лесопилни с целью производства строительных материалов для резиденции князя и Кронштадта.

Свою усадьбу Меньшиков назвал «Ораниенбаум», что в переводе означает «померанцево или апельсиновое дерево»⁴. 9 мая 1711 года Меньшиков отдал приказ заготовить лес для строительства «Деревянных покоев». Первый дом Князя, расположенный на месте современного Дворцового проспекта, представлял собой одноэтажное здание с четырьмя «светлицами». Известно, что в бревенчатых покоях помимо хозяина бывал и Петр I.

¹ Карху А.И. «Истоки». Ломоносов, 2007.

² Журавлев В.В. Ульяничкин К.Б. «Улицы Ораниенбаума». Ломоносов, 2014. С.17.

³ Горбатенко С.Б. «Петергофская дорога». СПб, 2013. С. 374.

⁴ Горбатенко С.Б. «О происхождении и символике «Ораниенбаум». Реликвия, № 25. СПб, 2011.

В том же 1711 году, на возвышенном береговом уступе был заложен каменный «Большой дворец» по проекту архитекторов М.Ф. Фонтана и И.Г. Шеделя. При дворце был создан Нижний парк, в котором были устроены цветники, фонтаны и боскеты со скульптурами. Дворец был возведен в высоту одного этажа до конца года⁵.

Вокруг усадьбы Меньшикова начинает складываться слобода, однако, в 1727 году хозяин имения был арестован, а все его имущество было конфисковано. Ораниенбаум был взят в казну в январе 1727 года, а затем был передан в ведение Канцелярии, после чего имение постепенно обветшало и впало в запустение.

12 ноября 1736 года по ходатайству президента Адмиралтейств-коллегии адмирала Н.Ф. Головина, императорским указом имение было передано в ведение Адмиралтейств-коллегии для устройства госпиталя. В 1737-1739 гг. архитекторы М. Земцов, П. Еропкин и И. Коробов реконструировали Большой дворец под Морской госпиталь. На тот момент в слободе насчитывалось сорок пять дворов.

В 1743 году императрица Елизавета Петровна передала Ораниенбаум своему племяннику и наследнику Великому князю Петру Федоровичу (будущему императору Петру III). В 1747 году началось устройство загородной резиденции Великого князя. Слобода, сложившаяся рядом с дворцом, также была подвергнута реконструкции, а на ее территории было запрещено селиться до разработки нового плана, при этом старые постройки были разобраны. Новый план застройки слободы был издан в сентябре 1748 года⁶. Места под застройку отводились между Морским каналом и устьем реки Карасты, вдоль Копорской дороги и предназначались для придворных служителей. По обеим сторонам дороги планировалось устройство одинакового количества дворов, а для купцов были указаны места для размещения лавок вдоль дороги⁷.

Свое имение Великий князь начинает переделывать по собственному вкусу, превращая его в свою маленькую столицу, причем столицу военную. Именно при Петре Федоровиче в Ораниенбауме начинают размещаться первые воинские части. В своей резиденции Великий князь в 1754 году строит две крепости – Петерштадт и Екатеринбург, создает военный лагерь, заводит «потешный» флот на Нижнем пруду, а из принадлежащего Петру Федоровичу Голштинского герцогства был выписан воинский контингент, прибывший в 1755 году и составивший гвардию Великого князя⁸. В 1754 году было построено здание дворцовых конюшен – первое здание в

⁵ Гусаров А.Ю. Ораниенбаум. Три века истории. СПб, 2011.

⁶ Горбатенко С.Б. «Петергофская дорога». СПб, 2013. С. 381.

⁷ Журавлев В.В. Ульяничкин К.Б. «Улицы Ораниенбаума». Ломоносов, 2014. С. 22.

⁸ Лебединская М.П., Зайцева Д.А., Осипов А.Г., Коренцвит В.Г. и др. «Здесь он построил себе крепостцу...» Каталог выставки. Ломоносов, 2006.

нагорной части Ораниенбаума, это здание сохранилось в перестроенном виде. Для Голштинских войск было решено возвести деревянные казармы между конюшнями и постройками Петерштадта, на Иликовском плоскогорье. Помимо Голштинских войск в Ораниенбауме в 1750-1762 гг. попеременно несли гарнизонную службу Ингерманландский и Астраханский пехотные полки⁹. При Петре Федоровиче были возведены новые постройки в парке, в том числе «каменный дом», дворец Петра III, сохранившийся до настоящего времени, по проекту А. Ринальди¹⁰. После восшествия на престол новый император наделил дачами своих приближенных, раздав им участки восточнее городских ворот. Однако из-за переворота в 1762 году не все участки были использованы.

В период царствования новой императрицы Екатерины II Ораниенбаум был востребован и активно развивался. В 1764 году в нем была учреждена таможенная застава для приема и содержания иностранцев, прибывающих из Кронштадта. В это же время складывается планировка города. В 1779 году, по данным переписи в городе проживало двадцать семь семей постоянных и десять временных купцов, шестьдесят девять семей и мещан и цеховых¹¹.

1 января 1780 года был издан императорский указ о присвоении дворцовой слободе Ораниенбауму городского статуса, а 7 мая 1780 года Ораниенбаум получил свой собственный герб¹². В связи с этим, архитектор И. Лем приступил к разработке первого генерального плана для города, в основу которого была положена строго геометрическая сетка улиц, пересекающихся под прямым углом (такая планировка в Нагорной части Ломоносова сохраняется до настоящего времени). В 1783 году Ораниенбаум получил статус уездного города, а в 1784 году Императрица утвердила генеральный план его застройки. Планировка города предполагала наличие двух уровней – нижний (Приморский) и верхний (Нагорный)¹³.

В 1786 году в городе был построен новый Морской госпиталь, а в 1792 году Императрица подписала указ о передаче Большого Ораниенбаумского дворца под Морской кадетский корпус и переводе корпуса из Кронштадта в Ораниенбаум, где корпус находился до 1796 года¹⁴.

⁹ Журавлев В.В. «Ораниенбаум. Хронограф офицерской стрелковой школы». Ломоносов, 2013. С. 13.

¹⁰ Горбатенко С.Б. «Петергофская дорога». СПб, 2013. С. 381.

¹¹ Журавлев В.В. Ульяночкин К.Б. «Улицы Ораниенбаума». Ломоносов, 2014. С. 22.

¹² Винклер П.П. «Гербы городов, губерний, областей и посадов Российской Империи», 1900. СПб, 1899. Собрание гербов. Санкт-Петербург и Санкт-Петербургская губерния. СПб. ИД Морской Петербург, 2013.

¹³ ПСЗРИ, СПб, 1839.

¹⁴ Журавлев В.В. Ульяночкин К.Б. «Улицы Ораниенбаума». Ломоносов, 2014. С. 26.

После воцарения императора Павла I Ораниенбаумский уезд был упразднен, город был переведен в разряд заштатного, а дворцовое имение было передано наследнику, Великому князю Александру Павловичу. В это время территория Ораниенбаума заселяется различными воинскими частями, повлиявшими на застройку города (особенно Нагорной части) и определившими впоследствии его облик, а также сыгравшими значительную роль в его развитии и истории. В июле 1797 года в Петергоф и Ораниенбаум был переведен Лейб-кирасирский Его Величества полк (бывший кирасирский Наследника), располагавшийся на этих квартирах до 1798 года¹⁵. В 1800 году Ораниенбаум был определен как место квартирования Лейб-гвардии Гарнизонного батальона, состоявшего из заслуженных чинов гвардии, не способных переносить полевую службу¹⁶. Для гарнизонного батальона в 1803 году за восточными городскими воротами были выстроены собственные деревянные казармы по проекту архитектора Л. Руска, а в 1820-1821 гг. напротив Каталной горки по проекту В. Стасова для гарнизонного батальона были возведены каменные казармы, которые впоследствии занял Учебный пехотный батальон. Казармы были разрушены в 2010 году.

В 1800 году, из-за угрозы войны с Англией, воинские части, расположенные вдоль побережья Финского залива, были приведены в боевую готовность, и Ораниенбаум стал центром размещения резервного корпуса М.И. Кутузова, включавшего в себя части гвардии Петербургского гарнизона. В Ораниенбауме расположились Кавалергардский полк, лейб-гвардии Преображенского, Семеновского и Измайловского полков, а также батальон лейб-гусарского полка, гвардейский егерский батальон и гвардейская артиллерия. Однако в ходе подготовки к войне Император Павел Петрович был убит, и военные части были возвращены в Петербург¹⁷.

После восшествия на престол Императора Александра I Ораниенбауму был возвращен статус уездного города, сохранившийся за ним до 1848 года. В 1808 году в дворцовых зданиях Ораниенбаума были устроены Сухопутный госпиталь и отделение Кронштадтского морского госпиталя.

В 1818 году по проекту архитектора Стасова был создан новый план города, в котором к тому времени числилось сто четырнадцать земельных участков¹⁸. В 1820

¹⁵ Волынский Н.П. «История лейб-гвардии Кирасирского Его Величества полка. 1701-1901». СПб, 1902.

¹⁶ Журавлев В.В. «Воинская слава Ораниенбаума». Ломоносов, 2009.

¹⁷ Журавлев В.В. «Ораниенбаум. Хронограф офицерской стрелковой школы». Ломоносов, 2013. С. 392.

¹⁸ Журавлев В.В. Ульяночкин К.Б. «Улицы Ораниенбаума». Ломоносов, 2014. С. 27.

году в комплексе дворцовых конюшен, где ранее располагался упраздненный придворный конный завод, было решено разместить Гренадерский Его величества Короля Прусского полк, причисленный к гвардейскому корпусу (Санкт-Петербургский гренадерский, впоследствии лейб-гвардии Санкт-Петербургский полк)¹⁹. В 1826-1829 гг. велось строительство новых городских ворот на восточной границе города, открытых 30 июля 1830 года.

После смерти вдовы Императора Александра I, Императрицы Елизаветы Алексеевны, Ораниенбаум перешел во владение братьев императора – Великих князей Константина и Михаила Павловичей, однако, проживал в Ораниенбауме в основном Великий князь Михаил Павлович, командовавший гвардейским корпусом.

В 1827 году существовавший до этого Образцовый учебный батальон (отборная часть, куда для обучения направлялись лучшие нижние чины гвардейских и армейских частей), был развернут в двухбатальонный Образцовый учебный полк и переведен на побережье Финского залива. Один батальон и штаб полка разместились в Ораниенбауме, в бывшем комплексе дворцовых конюшен. В 1832 году Образцовый пехотный полк был переведен в Царское село, где и находился до своего расформирования²⁰. В 1831 году дворцовые конюшни были перестроены для размещения в них лейб-гвардии Литовского полка, который позднее, в 1836 году, был переведен в Санкт-Петербург²¹. В 1832 году офицерами генерального штаба был создан план Ораниенбаума, в основном показывающий расположение военных строений²², а в 1834 году был создан новый генеральный план Ораниенбаума, касающийся преимущественно Нагорной части. На плане были указаны новые улицы и кварталы, предназначавшиеся в большинстве своем для военных строений²³. В 1836 году, после перевода Литовского полка в Санкт-Петербург, в Ораниенбауме его место заняли лейб-гвардии Волынского полка, разместившиеся в городе до их перевода в Варшаву в 1862 году. Полк расположился в казармах Гарнизонного батальона, в перестроенном в казармы для Литовского полка комплексе дворцовых конюшен и на участке упраздненного Ораниенбаумского отделения Морского госпиталя²⁴.

30 апреля 1838 года Николай I утверждает проект нового каменного Военного сухопутного госпиталя, который был возведен в 1838-1840 гг. в стиле позднего

¹⁹ Журавлев В.В. «Воинская слава Ораниенбаума». Ломоносов, 2009.

²⁰ Журавлев В.В., Митюрин Д.В., Сакса К.Б., Форпост Петербурга. Три века ратной истории Ораниенбаума-Ломоносова. СПб, 2011.

²¹ Маркграфский А. «История Лейб-гвардии Литовского полка». Варшава, 1887.

²² РГВИА, фонд 349, оп. 27, д. 1902.

²³ РГВИА, фонд 349, оп. 27, д. 1917.

²⁴ Луганин А. «Опыт истории Лейб-Гвардии Волынского полка». Варшава, 1884, 1889.

классицизма («николаевский ампир») из четырех зданий – главного здания, двух боковых и южного флигелей. По некоторым сведениям автором проекта является А.Е. Штауберт (в настоящее время объект культурного наследия регионального значения «Военный госпиталь»)²⁵.

В 1841 году в городе произошел большой пожар, уничтоживший сорок домов со службами, а в 1849 году после смерти Великого князя Михаила Павловича Ораниенбаум снова становится заштатным городом и входит в состав Петергофского уезда²⁶. В 1851 году в Ораниенбауме был построен манеж для лейб-гвардии Волынского полка, однако уже в 1856 году Волынский полк был переведен в Варшаву, и его место занял учебный саперный полубатальон, размещавшийся в Ораниенбауме вплоть до своего расформирования в 1860 году²⁷.

В 1857 году в Царском Селе была образована Стрелковая офицерская школа, предназначенная для подготовки офицеров к стрелковой службе. Помимо этой части в Царском Селе также существовал Образцовый пехотный батальон и Учебный фехтовально-гимнастический кадр, и в 1863 году, после объединения этих частей в единый Учебный пехотный батальон, он был переведен в Ораниенбаум, где разместился в зданиях упраздненного Военного сухопутного госпиталя и казармах расформированного Учебного Саперного полубатальона²⁸. Учебный полубатальон готовил унтер-офицеров для пехотных полков, а также офицеров, заведующих оружием в полках. В батальоне испытывались новые образцы отечественного и зарубежного вооружения и отрабатывалась новая тактика действий стрелковых пехотных подразделений, к части прикомандировывались многие талантливые оружейные конструкторы. Чины батальона налаживали на военных заводах производство оружия (в частности выпуск винтовок Бердана №2, усовершенствованных ораниенбаумскими оружейниками на Тульском и Сестрорецком заводах в 1870 году)²⁹.

С 1873 по 1917 гг. владельцами Ораниенбаума были герцоги Макленбург-Стрелицкие³⁰.

²⁵ Горбатенко С.Б. «Петергофская дорога». СПб, 2013.

²⁶ Журавлев В.В. Ульяночкин К.Б. «Улицы Ораниенбаума». Ломоносов, 2014. С.40.

²⁷ Журавлев В.В., Митюрин Д.В., Сакса К.Б., Форпост Петербурга. Три века ратной истории Ораниенбаума-Ломоносова. СПб, 2011.

²⁸ Федоров В.Г. «Из прошлого. Учреждение школы стрельбы гг. офицеров». Вестник ОСШ, №66. Ораниенбаум, 1903.

²⁹ Журавлев В.В. «Ораниенбаум. Хронограф офицерской стрелковой школы». Ломоносов, 2013. С. 29.

³⁰ Журавлев В.В. Ульяночкин К.Б. «Улицы Ораниенбаума». Ломоносов, 2014. С. 48.

К концу 1870-х гг. перевооружение армии заканчивается, и в начале 1880-х гг. начинается реформа учебных частей. Приказом по военному ведомству в марте 1882 года Учебный пехотный батальон был переформирован в Офицерскую стрелковую школу, в которую были зачислены сто шестьдесят офицеров, командовавших до этого ротами не менее двух лет и имевших возраст не старше сорока пяти лет. Срок обучения был равен семи месяцам, из которых три месяца отводились на классные занятия, три месяца – на стрельбу и практические полевые занятия, а один месяц – на практику командования отрядами из трех родов войск (пехоты, артиллерии и кавалерии) в лагере под Красным селом. Ораниенбаумская Офицерская стрелковая школа разместилась в конце Военной улицы в двухэтажном здании бывшего Военного сухопутного госпиталя и казармах учебного пехотного батальона. В этих зданиях были оборудованы аудитории для проведения занятий, оружейная мастерская, фехтовально-гимнастический зал, музей оружия, стрельбище, опытное поле и баллистический кабинет. В составе школы имелись управление ОСШ, офицерские курсы, стрелковая рота, опытная комиссия, команда «нестроевых» и школа солдатских детей³¹. В 1883 году Военное министерство приняло решение о возможности назначения на должности командиров батальонов только офицеров, прошедших курс обучения в офицерской школе в Ораниенбауме. Офицерская стрелковая школа играла роль не только учебной и строевой части, но и являлась также научно-исследовательским центром, научно-практической площадкой для разработки, создания и испытания отечественного и зарубежного стрелкового оружия, наряду с не менее знаменитыми оружейными центрами России – Тулой, Сестрорецком, Ижевском. На Офицерскую стрелковую школу также были возложены задачи по разработке новых образцов оружия и учебных стрелковых приборов, в штат была введена опытная комиссия под председательством начальника школы. В школе проходили испытания приспособления переделки винтовки Бердана в многозарядную. Именно на стрельбище Офицерской стрелковой школы в 1891 году проходила испытания русская трехлинейная винтовка образца 1891 года, легендарная «трехлинейка», состоявшая на вооружении российской и советской армий почти полвека. Создатель данной винтовки С.И. Мосин был служащим школы. В испытаниях магазинной винтовки на ораниенбаумском стрельбище участвовала рота 147-го Самарского пехотного полка, и с 1891 года, благодаря действиям нового командира 147-го Самарского пехотного полка, полковника Каменского, полк был

³¹ Журавлев В.В. Ульяночкин К.Б. «Улицы Ораниенбаума». Ломоносов, 2014. С. 52.

размещен в Ораниенбауме и оставался в городе до 1917 года. Первоначально он располагался в различных частях Ораниенбаума, а затем занял казармы лейб-гвардии Волынского полка на Манежной улице. Самарскому полку была отдана также и территория вокруг казарм, занимаемая прежде Морским госпиталем, отведенная под стрельбище офицерской стрелковой школы³².

Уже в 1891 году были построены деревянное здание приемного покоя полка, каменное здание для помещения архива, кухня, столовая, полковая хлебопекарня и хлебный цейхгауз, каменная прачечная и баня (каменные здания прачечной постройки 1840-х гг. и баня до сих пор сохранились на Манежной улице). Было капитально отремонтировано здание канцелярии и нестроевой роты³³.

В 1892 году в должности делопроизводителя (ученого секретаря) начал работать Н.М. Филатов, будущий начальник школы и известный конструктор оружия. По предложению Н.М. Филатова в 1904 году было построено Здание Опытной части Ружейного полигона (Михайловская ул., 22, литера Б), создание которого помогло значительно расширить испытание разных стрелковых систем³⁴. В начале Первой мировой войны в мастерских школы создавались первые образцы отечественного автоматического оружия, проходили испытания автоматов и автоматических винтовок системы Федорова, что позволило уже в конце 1916 года вооружить «автоматами» Федорова, подготовить и отправить на фронт роту 189-го Измайловского полка³⁵. На здании Опытной части Ружейного полигона 21 февраля 1964 года установлена мемориальная табличка с текстом: «здесь в 1905-1917 гг. работал выдающийся ученый стрелкового дела Николай Михайлович Филатов, основатель первого в России полигона при Ораниенбаумской стрелковой школе, где создавались и испытывались отечественные образцы автоматического оружия»³⁶. В разное время школу также посещали именитые иностранные конструкторы оружия: Браунинг, Мадсен и Шварцлозе.

Офицерская стрелковая школа породила целую плеяду выдающихся отечественных оружейников, в ней работали или начинали службу такие известные впоследствии представители отечественной оружейной мысли как: Н.М. Филатов (1862-1935 гг.), В.Г. Федоров (1874-196 гг.), В.А. Дегтярев (1880-1949 гг.), Ф.В.

³² Ерошин М. «Офицерская стрелковая школа в Ораниенбауме». СПб, 2003.

³³ Журавлев В.В. «Ораниенбаум. Хронограф офицерской стрелковой школы». Ломоносов, 2013. С. 95.

³⁴ Журавлев В.В. Ульяночкин К.Б. «Улицы Ораниенбаума». Ломоносов, 2014. С. 237.

³⁵ Глазков В.В. «Оружие Великой войны». М., 2015.

³⁶ Журавлев В.В. «Ораниенбаум. Хронограф офицерской стрелковой школы». Ломоносов, 2013. С. 328.

Токарев (1871-1968 гг.), И.Н. Колесников (1878-1941 гг.)³⁷. Многие выпускники школы позднее были выдвинуты на должности командиров полков и дивизий и умело руководили ими во время Первой Мировой Войны 1914-1918 гг.

Н.М. Филатов – автор первого в России руководства по теории стрельбы «Записки по теории стрельбы» 1903 года, организатор ружейного полигона, редактор журнала «Вестник офицерской стрелковой школы». В.Г. Федорову принадлежит авторство научного труда «Автоматическое оружие» 1907 года – первого пособия по данному виду оружия для конструкторов-оружейников. На здании Манежа лейб-гвардии Волынского полка (ул. Манежная, д. 3) висит мемориальная табличка: «В этом здании 1 декабря 1916 года состоялся смотр первой в мире роты, вооруженной автоматическим оружием, разработанным выдающимся ученым оружейником В.Г. Федоровым, под руководством которого в г. Ораниенбауме испытывалось это оружие. Доска установлена по решению Ломоносовского Горисполкома 15 мая 1974 года в честь 100-летия со дня рождения В.Г. Федорова»³⁸.

Впоследствии их разработки уже в Советской России позволили вооружать армию Страны Советов современным автоматическим оружием, что, несомненно, внесло огромный вклад в повышение обороноспособности страны в 1930-е гг. и Победу в Великой Отечественной войне 1941-1945 гг. В 1927 году на вооружение РККА (Рабоче-крестьянской Красной Армии) поступил один из массовых ручных пулеметов калибра 7,62 мм ДП-27 (Дегтярев пехотный) конструкции В.А. Дегтярева, позднее, в начале 1930-х гг. пулемет ДК калибра 12,7 мм (Дегтярев крупнокалиберный) и ДТ (Дегтярев танковый). Пистолет-пулемет Дегтярева ППД-34/38/40 под пистолетный патрон калибра 7,62 мм состоял на вооружении отдельных категорий бойцов РККА, пограничной охраны НКВД, пулеметных и оружейных расчетов, некоторых специалистов, авиадесантов, водителей машин и т.д. Конструктивная схема этого оружия, отработанная в предвоенные годы, определила появление в 1940 году более дешевого и технологичного в производстве знаменитого ППШ (Пистолета-пулемета Шпагина), а позже, в 1942 году ППС (Пистолета-пулемета Судаева)³⁹. В августе 1941 года на вооружение РККА было принято ПТРД (Противотанковое ружье Дегтярева) калибра 14,5 мм. В октябре того же года первые 300 ПТРД прямо с Ковровского завода были направлены в 1-ю армию генерал-майора К.К. Рокоссовского, защищавшую оборонительные рубежи на волоколамском

³⁷ Журавлев В.В. «Ораниенбаум. Хронограф офицерской стрелковой школы». Ломоносов, 2013. С. 75-95.

³⁸ Там же. С. 207.

³⁹ Жук А.Б. «Справочник по стрелковому оружию». М., 1993.

направлении к северо-западу от Москвы⁴⁰. Появление в 1938 году на вооружении Красной Армии СВТ-38 (Самозарядная винтовка Токарева) позволило значительно повысить огневую мощь стрелковых подразделений РККА, а принятый на вооружение в 1933 году пистолет ТТ (Тульский Токарев) зарекомендовал себя в качестве достаточно надежного и мощного личного оружия командирского состава Красной Армии.

На базе бывшей Офицерской стрелковой в ноябре 1918 года появилась Высшая стрелковая школа командного состава РККА. В апреле 1923 года школа получила название Высшей тактико-стрелковой школы командного состава РККА имени Коминтерна «Выстрел». Планировалось, что здесь будет проходить подготовку средний командный состав для стрелковых подразделений и частей, изучения и испытания новейших методов огнестрельного оружия. В предвоенные годы и в годы Великой Отечественной войны курсы подготовили большое количество снайперов. Впоследствии школа несколько раз реорганизовывалась, пока в 1908 году не обрела свою последнюю форму, став учебным центром «Выстрел», вошедшим в состав Общевоинской Академии Вооруженных сил РФ⁴¹. В том или ином виде курсы «Выстрел» просуществовали до 2009 года, после чего Минобороны РФ приняло решение об их ликвидации. Таким образом, Офицерская стрелковая школа является одной из немногих частей Русской Императорской армии, сохранившейся в Советской и Российской армии.

Масштабы сфер деятельности школы и наличие прикомандированных частей и подразделений, а также значительное количество офицеров, проходящих учебный курс в школе, привели к тому, что значительная часть Нагорной части Ораниенбаума, примыкающая к дворцовому парку, оказалась связана с работой школы, и в этой части города сохранилась большая часть зданий, относившихся к школе. В настоящее время это Комплекс зданий военного госпиталя (объект культурного наследия регионального значения «Военный госпиталь»), расположенный по адресу: г. Ломоносов, ул. Костылева, д. 15, 17, Александровская ул., 24 А, Владимирская ул., 10, литера А; Здание склада приборов Офицерской стрелковой школы (объект культурного наследия регионального значения «Жилой дом»), расположенный по адресу: г. Ломоносов, ул. Еленинская, д. 25, литера А; Здание опытной части ружейного полигона офицерской стрелковой школы (объект культурного наследия

⁴⁰ Монетчиков С. «Арсенал: управа на броню», журнал «Братишка», №10, октябрь 2008.

⁴¹ Сандалов Г.Г. «У курсов «Выстрел» богатая родословная». ВИЖ, 1998, №1.

регионального значения «Здание, где в Опытной части ружейного полигона офицерской стрелковой школы в 1905-1916 гг. создавались первые в России образцы автоматических винтовок, в работе над которыми принимали участие Дегтярев В.А., Токарев Ф.В., Федоров В.Г., Филатов Н.М.»), расположенный по адресу: г. Ломоносов, Михайловская ул., д. 22, литера Б⁴². Также к зданиям, входившим в комплекс Офицерской стрелковой школы относятся выявленный объект культурного наследия «Казармы офицерской стрелковой школы (шесть зданий)», расположенный по адресу: г. Ломоносов, Владимирская ул., 10,12,15,16,16-а, 19/15 и выявленный объект культурного наследия «Казармы офицерской стрелковой школы (пять зданий)», расположенные по адресу: г. Ломоносов, Александровская ул., 13, 15, 17, 19, 24а/12. Дома были включены в 2001 году в «Список вновь выявленных объектов, представляющих историческую, научную, художественную или иную культурную ценность»⁴³.

Согласно историческим планам 1882 года, «Плану части зданий Офицерской стрелковой школы на 12 августа 1897» и Генеральному плану 1901 года⁴⁴, наиболее ранними сооружениями на этой территории являются двухэтажное прямоугольное здание, расположенное по адресу: Александровская ул., д. 13, литера А, входящее в состав выявленного объекта культурного наследия «Казармы офицерской стрелковой школы (пять зданий)» и два двухэтажных здания П-образной формы, расположенных на Владимирской улице (д. 10, литеры Б, В и д. 19/15), входящие в состав выявленного объекта культурного наследия «Казармы офицерской стрелковой школы (шесть зданий)». Эти здания относились к постройкам Учебного пехотного батальона и были приспособлены под нужды офицерской стрелковой школы после ее перевода в Ораниенбаум. Указание на точную дату их постройки в архивных материалах отсутствует, но анализ исторических планов Ораниенбаума (отсутствие их на плане Ораниенбаума 1867 года из собрания РНБ⁴⁵, где указаны существовавшие каменные казенные здания и наличие всех трех зданий на плане 1882 года из собрания РГВИА) позволяет отнести время их постройки к периоду между 1867 и 1882 гг., вероятно здания возводились как казарменные сооружения Учебного батальона. В конце XIX – нач. XX, согласно иконографическому материалу, в здании по современному адресу: Владимирская ул., 10 располагалась казарма стрелковой роты офицерской стрелковой

⁴² Закон Санкт-Петербурга «Об объявлении охраняемыми памятниками истории и культуры местного значения» от 05.07.1999 г. №174-27.

⁴³ Приказ Председателя КГИОП №15 от 20.02.2001 г. п. 1001.

⁴⁴ РГА ВМФ, ф.3Л, оп. 25 д. 1608; РГВИА, ф. 349, оп. 27, д. №2253, 2330.

⁴⁵ РНБ К-3-План/595-1.

школы. Судя по историческим изображениям данного здания (до конца Советского периода), оно в основном сохранило внешний вид отделки фасадов и историческую планировку. В казарменном здании по современному адресу: Владимирская ул., 19/15 и в Здании по адресу: Александровская ул., д. 13, в начале XX в. находились казармы 1-й роты мастеров-оружейников и оружейные мастерские Офицерской стрелковой школы⁴⁶. По иконографическим материалам внешний вид данного здания также сохранил историческую отделку до Советского времени. На исторических планах прямоугольное здание показано как «Кухонный флигель», два П-образных здания, на исторических планах одинаково именованы как «Каменная казарма» и изображены идентичными по форме⁴⁷. Эти три здания стилистически заметно отличаются от остальных строений. Отличает их штукатурная отделка фасадов гладкой штукатуркой с выделением штукатуркой отдельных элементов фасада (лопатки, наличники). Другие здания, входящие в состав выявленных объектов культурного наследия относятся к более позднему времени и отсутствуют на ранних планах Ораниенбаума.

К концу 90-х гг. XIX в. из-за увеличения переменного офицерского состава слушателей школы возникает проблема с местами расквартирования для прибывающих офицеров. Руководством школы была организована комиссия во главе с заместителем начальника школы Н.М. Филатовым для определения места строительства и вид новых зданий. Для строительства у города Военным ведомством были выкуплены участки земли на пересечении современных Владимирской и Александровской улиц. На этой территории было запланировано строительство новых зданий, которые должны были решить проблему расселения и развлечения офицеров.

В 1895 году Цесаревичем Великим Князем Николаем Александровичем были выделены средства в размере 165700 рублей⁴⁸ на строительство двух каменных трехэтажных казарм для 147-го Самарского пехотного полка, осенью 1896 года 9-я и 10-я роты расположились в каменных зданиях, переданных им Офицерской стрелковой школой, а в 1897 году состоялась закладка фундаментов казарм, одновременно было объявлено о разрешении приступить к закладке полковой церкви – храма Преображения Господня при 147-м Самарском полку. Церковь была расположена в нагорной части Ораниенбаума среди казарм, занимаемых полком, и дачных мест. Осенью 1897 года оба здания казарм были подведены под крышу⁴⁹.

⁴⁶ Журавлев В.В. «Ораниенбаум. Хронограф офицерской стрелковой школы». Ломоносов, 2013. С. 75-95.

⁴⁷ РГА ВМФ, ф. 3Л, оп. 25, д. 1599.

⁴⁸ Журавлев В.В. «Ораниенбаум. Хронограф офицерской стрелковой школы». Ломоносов, 2013. С. 110.

⁴⁹ Журавлев В.В. Ульяночкин К.Б. «Улицы Ораниенбаума». Ломоносов, 2014. С. 61.

Церковь Преображения Господня в настоящее время не сохранилась, на ее месте есть холмик, где стоит передвижной ракетный комплекс «Тунгуска». 31 января 1898 года было разрешено построить дополнительный флигель, а вскоре было получено разрешение пристроить к постройке еще одного каменного здания для офицерских квартир Самарского полка. На Генплане Ораниенбаума 1901 года Центральный (восточный) флигель обозначен под №51 как «штабной флигель (кам. 2-х этаж)».

Таким образом, согласно Генеральному плану часть зданий на новых участках уже была построена, в том числе здания по Александровской (д. 19, литера А – «Службы при офицерских флигелях»⁵⁰, д. 24а/12, литера А) и Владимирской (д. 12) улицам, часть строений по тем же улицам (Александровская ул., д. 15, 17, Владимирская ул., д. 16, 16-а) указана на плане как проектируемая. Все эти здания к 1901 году числятся как «Офицерские флигеля». Однако, на месте здания, расположенного по адресу: Владимирская ул., д. 15 на плане 1897 года обозначена гауптвахта, а на плане 1901 года – здание Чайной⁵¹.

Указанные здания были построены и оформлены в едином, так называемом «кирпичном» стиле, как и многочисленные казарменные и служебные постройки Военного ведомства, возведенные на рубеже веков в ближайших окрестностях Санкт-Петербурга (казарменные городки 148 Каспийского пехотного полка в самом Ораниенбауме) и образовывали единый квартал оружейников в виде креста на перекрестке двух улиц. Все здания офицерских флигелей были абсолютно идентичны, представляли собой двухэтажные прямоугольные здания с двумя ризалитами по лицевому фасаду с щипцом в завершении, отделанными кирпичным декором с углублением в котором располагалась в дореволюционное время икона. Семейным офицерам во флигелях полагалась четырехкомнатная квартира, в которой три комнаты составляли собственно квартиру, а четвертая предназначалась для размещения прислуги и офицерского денщика⁵². Перед лицевыми фасадами флигелей были высажены деревья. В доме с современным адресом: Александровская ул., д. 15/14 на первом этаже располагалось управление стрелковой школы, в частности заместитель начальника школы, а впоследствии и последний начальник школы известный отечественный оружейник Н.М. Филатов. В 1902 г. в этом здании родился его сын, будущий выдающийся советский хирург и гематолог Филатов Александр

⁵⁰ РГВИА, ф. 349, оп. 27, д. №2330.

⁵¹ РГА ВМФ, ф. 3Л, оп. 25, д. 1608; РГВИА, ф. 349, оп. 27, д. №2330.

⁵² Журавлев В.В. «Ораниенбаум. Хронограф офицерской стрелковой школы». Ломоносов, 2013. С. 79.

Николаевич. Здание служб (Александровская ул., д. 19) представляет собой прямоугольное двухэтажное здание, без ризалитов, отделанное кирпичным декором.

В советское время здания офицерских флигелей использовались как жилые дома, с соответствующими внутренними перепланировками, но с сохранением внешней фасадной отделки.

В здании по адресу: Владимирская ул., д. 19/13 в Советское время размещались органы власти Ораниенбаума, Ломоносова (Исполком Ломоносовского р-на ЛО), в настоящее время здание занимает Администрация и совет депутатов МО Ломоносовский р-н ЛО. В здании проведены внутренние перестройки и ремонт внутренних помещений. Историческая планировка и отделка интерьеров утрачена. Внешний вид фасадов здания также претерпел сильные изменения, часть элементов отделки, сохранившиеся в Советское время, в настоящее время утрачены.

В здании «Служб» (Александровская, 19) в Советское время находилась Центральная база складов Лен. ВМБ (1960-1970 гг.). Здание сохранило историческую отделку фасадов.

В здании «Кухонного флигеля» Ружейных мастерских и Школы ружейных мастеров Офицерской стрелковой школы (Александровская ул., д. 13), построенном в 1882 году⁵³ располагался военкомат г. Сосновый Бор и Ломоносовского района Л.О. и судебный участок №114 Мирового суда г. Ломоносов. С 2013 года в здании проходил капитальный ремонт. В здании частично утрачены элементы штукатурной отделки.

В здании по адресу: Владимирская ул., д. 10, литеры Б, В, располагалась до 1990-х гг. воинская часть. В настоящее время здание находится в частной собственности (собственник – ООО «Ладья» (с 2005 г.). Здание в настоящее время не используется, законсервировано. Находится в неудовлетворительном, аварийном состоянии, в южной части произошло обрушение перекрытий. Полностью утрачена штукатурная отделка, поскольку при консервации с фасадов полностью удалена штукатурка и поверхность фасадов зачищены до кирпича капитальных стен.

⁵³ Журавлев В.В. Ульяночкин К.Б. «Улицы Ораниенбаума». Ломоносов, 2014. С. 106.

Архивные и библиографические источники:

Российский государственный архив военно-морского флота (РГА ВМФ);
 Фонд 3Л, оп. 25, д. 1598-1631
 Российский государственный военно-исторический архив (РГВИА)
 Фонд 349, оп. 27, д. 2095, 2252, 2330
 Российская национальная библиотека
 К-3-План/595-1, К-3-План/586-1
 Ломоносовский краеведческий музей. Фотографический фонд
 Центральный государственный архив кинофотофонодокументов (ЦГАККФД)
 Е15929; Е15930; Е15931; Е18593; Е18594

Библиографические источники:

Вестник ОСШ №66. Ораниенбаум, 1903
 Винклер П.П. Гербы городов, губерний, областей и посадов Российской Империи. СПб, 1900
 Волынский Н.П. История лейб-гвардии Кирасирского Его Величества полка. 1701-1901. СПб, 1900
 Глазков В.В. Оружие Великой войны. М, 2015
 Горбатенко С.Б. Петергофская дорога. СПб, 2013
 Горбатенко С.Б. О происхождении и символике «Ораниенбаум». Реликвия, № 25. СПб, 2011
 Гусаров А.Ю. Ораниенбаум. Три века истории. СПб, 2011
 Ерошин М. Офицерская стрелковая школа в Ораниенбауме. СПб, 2003
 Жук А.Б. Справочник по стрелковому оружию. М., 1993
 Журавлев В.В. Воинская слава Ораниенбаума. Ломоносов, 2009
 Журавлев В.В. Ораниенбаум. Хронограф офицерской стрелковой школы. Ломоносов, 2013
 Журавлев В.В., Митюрин Д.В., Сакса К.Б., Форпост Петербурга. Три века ратной истории Ораниенбаума-Ломоносова. СПб, 2011
 Журавлев В.В. Ульяночкин К.Б. Улицы Ораниенбаума. Ломоносов, 2014
 Карху А.И. Истоки. Ломоносов, 2007
 Лебединская М.П., Зайцева Д.А., Осипов А.Г., Коренцвит В.Г. и др. «Здесь он построил себе крепостцу...» Каталог выставки. Ломоносов, 2006
 Луганин А. Опыт истории Лейбъ Гвардии Волынского полка. Варшава, 1884, 1889
 Маркграфский А. История Лейб-гвардии Литовского полка. Варшава, 1887
 Монетчиков С. Арсенал: управа на броню», журнал «Братишка», №10, октябрь 2008
 ПСЗРИ, СПб, 1839

Сандалов Г.Г. У курсов «Выстрел» богатая родословная. ВИЖ, 1998, №1

Федоров В.Г. Из прошлого. Учреждение школы стрельбы гг. офицеров. Вестник ОСШ, №66. Ораниенбаум, 1903

ПРИЛОЖЕНИЕ № 2

К Акту по результатам государственной историко-культурной экспертизы выявленного объекта культурного наследия «Казармы Офицерской стрелковой школы (6 зданий)» и выявленного объекта культурного наследия «Казармы Офицерской стрелковой школы (5 зданий)», расположенных по адресу:
Санкт-Петербург, г. Ломоносов, ул. Владимирская, д. 10, лит. В,
ул. Владимирская, д. 12, лит. А, ул. Владимирская, д. 15, лит. А,
ул. Владимирская, д. 16, лит. А, ул. Владимирская, д. 16-а, лит. А,
ул. Владимирская, д. 19/15, лит. А, ул. Александровская, д. 13, лит. А,
ул. Александровская, д. 15/14, лит. А, ул. Александровская, д. 17, лит. А,
ул. Александровская, д. 19, лит. А, ул. Александровская, д. 24, лит. А
в целях обоснования целесообразности включения в единый
государственный реестр объектов культурного наследия
(памятников истории и культуры) народов Российской Федерации

ИСТОРИЧЕСКАЯ ИКОНОГРАФИЯ

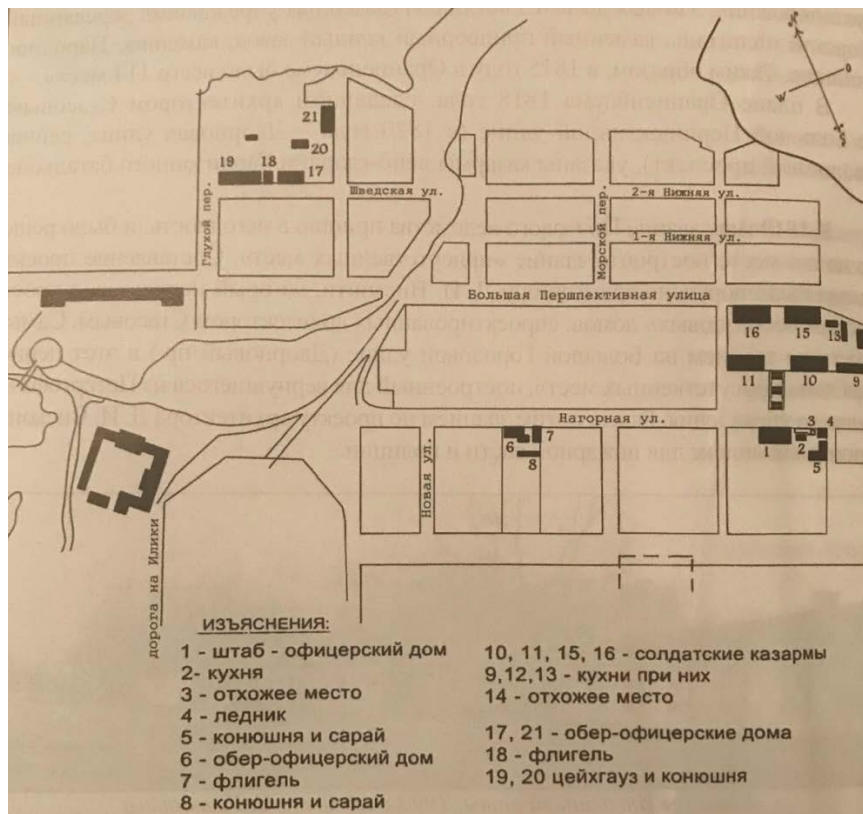
Иконография



1. Карта из справочника «Весь Петербург». Датирована 1905 г. Подпись: «Отпечатаны: 1. Литография Козловской. Способ Янова. Петр. Ст., Бол. Зеленина ул., д. 18-а. Телеф. 489-85 2. Т-во Р. Голике и А. Вильборг, СПб, Звенигородская, 11



2. Рисунок герба Ораниенбаума 1780 года. Гербы городов, губерний, областей и посадов Российской Империи, внесенные в полное собрание законов с 1649 по 1900 год. Составил П.П. фон-Винклер. 1900. СПб, 1899. Источник: Собрание гербов. Санкт-Петербург и Санкт-Петербургская губерния // СПб.: ИД Морской Петербург, 2013.



3. Генплан г. Ораниенбаума с показом воинских зданий.
РГВИА. Ф. 349, оп. 27, д. 1899.



4. Городские ворота. Ораниенбаум. Фото 1990-х гг. Из архива В.А. Парахуды.



5. Фрагмент плана Ораниенбаума, созданный офицерами Генерального штаба в 1832 г. РГВИА. Из архива В.А. Кондрацкого. Обозначения и комментарии В.В. Журавлева.



6. Фрагмент плана Ораниенбаума, созданный офицерами Генерального штаба в 1832 г. РГВИА. Из архива В.А. Кондрацкого.



7. Фрагмент карты окрестностей Санкт-Петербурга Шуберта. Карта 1831 г. Из архива А.В. Кондрацкого.



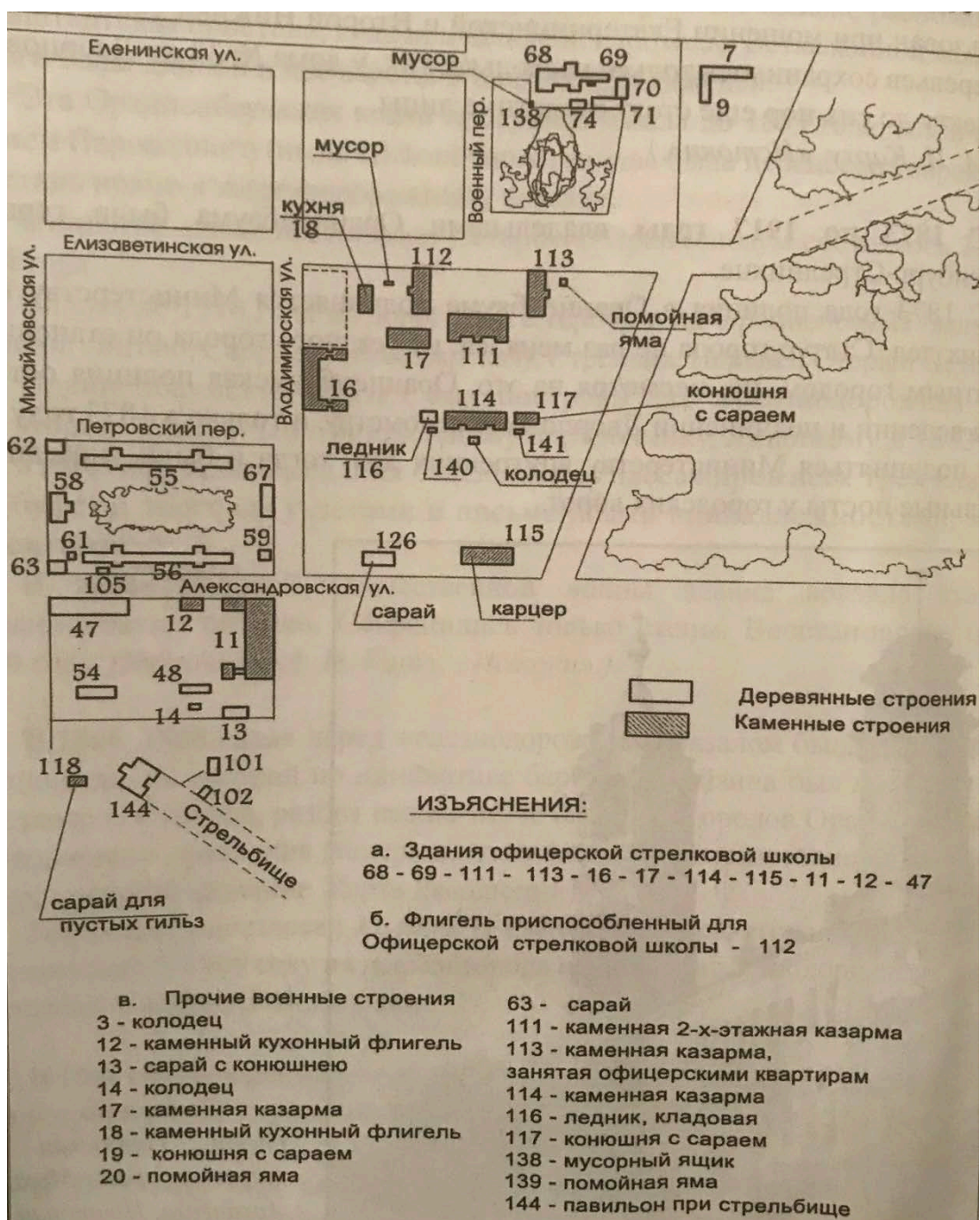
8. Литография «Лейб-гвардии Волынский полк, 1856 г.». Из каталога антикварного салона Antikpodarki.ru



9. Фрагмент плана г. Ораниенбаума 1867 г. Черным цветом обозначены построенные каменные строения бывшего Конного завода, Манежа и Ораниенбаумского Военного госпиталя, а серым – деревянные строения военной и городской застройки. Из архива В.А. Парахуды.



10. План Ораниенбаума на карте 1867 г. Из архива В.А. Парахуды.



11. План общего расположения казарм ОСШ 1882 г. План перерисован с оригинала, хранящегося в фондах РГВИА. Ф. 349, оп.27, д. 2252, д. 2253.



12. Главное здание Офицерской стрелковой школы. Почтовая открытка. Из архива М.А. Воронина.



13. Здание Стрелковой роты ОСШ, плац и кухонный флигель постройки до 1882 г. Современный адрес ул. Владимирская, д. 10, литера В. Справа: кухонный флигель, столовая ОСШ – литера Б. Открытка 1900-1910-х гг. Из архива А.С. Подколзина.



14. Офицерская стрелковая школа (г. Ораниенбаум). Фасад главного учебного здания школы.
1 июня 1914 г. Фотография ателье К. Буллы. ЦГАККФД.



15. Полковая баня 147-го пехотного Самарского полка. Слева виден Манеж и деревянные полковые строения. ЦГАККФД.




16. Казармы двух батальонов 147-го пехотного Самарского полка на Михайловской улице.
ЦГАККФД.



17. Штабной флигель 147-го пехотного Самарского полка (Михайловская ул., д. 20). Сзади видна стена тира полигона. Фото 1900-х гг. ЦГАКФФД.



18. Здание Опытной части Ружейного полигона ОСШ. Сзади видны казармы 147-го пехотного Самарского полка. Автор фото: В.В. Журавлев, май 2008.



19. Построение 147-го пехотного Самарского полка на плацу у казарм. Фото до 1904 г.
ЦГАКФФД.



20. Начальник ОСШ генерал-майор Филатов Н.М, в окружении военных. 1916 г. Из фондов Краеведческого музея г. Ломоносова (Ораниенбаума).



21. Храм Преображения Господня 147-го пехотного Самарского полка. Фото 1900-1910-х гг.
Из книги А.Г. Шкварова «Забывтая слава пехотных полков».



22. Флигели офицерских квартир на Швейцарской улице (справа налево – дома №№ 15 и 17). Фото 1900-х гг. ЦГАКФФД.



23. Флигели офицерских квартир 147-го пехотного Самарского полка (Швейцарская ул., 15 и 17). Годы постройки 1898-1899 гг. Автор фото: В.В. Журавлев. 9 сентября 2012 г.

Список иллюстраций:

1. Карта из справочника «Весь Петербург». Датирована 1905 г. Подпись: «Отпечатаны: 1. Литография Козловской. Способ Янова. Петр. Ст., Бол. Зеленина ул., д. 18-а. Телеф. 489-85 2. Т-во Р. Голике и А. Вильборг, СПб, Звенигородская, 11
2. Рисунок герба Ораниенбаума 1780 года. Гербы городов, губерний, областей и посадов Российской Империи, внесенные в полное собрание законов с 1649 по 1900 год. Составил П.П. фон-Винклер. 1900. СПб, 1899. Источник: Собрание гербов. Санкт-Петербург и Санкт-Петербургская губерния // СПб.: ИД Морской Петербург, 2013.
3. Генплан г. Ораниенбаума с показом воинских зданий. РГВИА. Ф. 349, оп. 27, д. 1899.
4. Городские ворота. Ораниенбаум. Фото 1990-х гг. Из архива В.А. Парахуды.
5. Фрагмент плана Ораниенбаума, созданный офицерами Генерального штаба в 1832 г. РГВИА. Из архива В.А. Кондрацкого. Обозначения и комментарии В.В. Журавлева.
6. Фрагмент плана Ораниенбаума, созданный офицерами Генерального штаба в 1832 г. РГВИА. Из архива В.А. Кондрацкого.
7. Фрагмент карты окрестностей Санкт-Петербурга Шуберта. Карта 1831 г. Из архива А.В. Кондрацкого.
8. Литография «Лейб-гвардии Волынский полк, 1856 г.». Из каталога антикварного салона Antikpodarki.ru
9. Фрагмент плана г. Ораниенбаума 1867 г. Черным цветом обозначены построенные каменные строения бывшего Конного завода, Манежа и Ораниенбаумского Военного госпиталя, а серым – деревянные строения военной и городской застройки. Из архива В.А. Парахуды.
10. План Ораниенбаума на карте 1867 г. Из архива В.А. Парахуды.
11. План общего расположения казарм ОСШ 1882 г. План перерисован с оригинала, хранящегося в фондах РГВИА. Ф. 349, оп.27, д. 2252, д. 2253.
12. Главное здание Офицерской стрелковой школы. Почтовая открытка. Из архива М.А. Воронина.
13. Здание Стрелковой роты ОСШ, плац и кухонный флигель постройки до 1882 г. Современный адрес ул. Владимирская, д. 10, литера В. Справа: кухонный флигель, столовая ОСШ – литера Б. Открытка 1900-1910-х гг. Из архива А.С. Подколзина.
14. Офицерская стрелковая школа (г. Ораниенбаум). Фасад главного учебного здания школы. 1 июня 1914 г. Фотография ателье К. Буллы. ЦГАКФФД.
15. Полковая баня 147-го пехотного Самарского полка. Слева виден Манеж и деревянные полковые строения. ЦГАКФФД.
16. Казармы двух батальонов 147-го пехотного Самарского полка на Михайловской улице. ЦГАКФФД.
17. Штабной флигель 147-го пехотного Самарского полка (Михайловская ул., д. 20). Сзади видна стена тира полигона. Фото 1900-х гг. ЦГАКФФД.
18. Здание Опытной части Ружейного полигона ОСШ. Сзади видны казармы 147-го пехотного Самарского полка. Автор фото: В.В. Журавлев, май 2008.
19. Построение 147-го пехотного Самарского полка на плацу у казарм. Фото до 1904 г. ЦГАКФФД.
20. Начальник ОСШ генерал-майор Филатов Н.М, в окружении военных. 1916 г. Из фондов Краеведческого музея г. Ломоносова (Ораниенбаума).
21. Храм Преображения Господня 147-го пехотного Самарского полка. Фото 1900-1910-х гг. Из книги А.Г. Шкварова «Забывтая слава пехотных полков».
22. Флигели офицерских квартир на Швейцарской улице (справа налево – дома №№ 15 и 17). Фото 1900-х гг. ЦГАКФФД.
23. Флигели офицерских квартир 147-го пехотного Самарского полка (Швейцарская ул., 15 и 17). Годы постройки 1898-1899 гг. Автор фото: В.В. Журавлев. 9 сентября 2012 г.

ПРИЛОЖЕНИЕ № 3

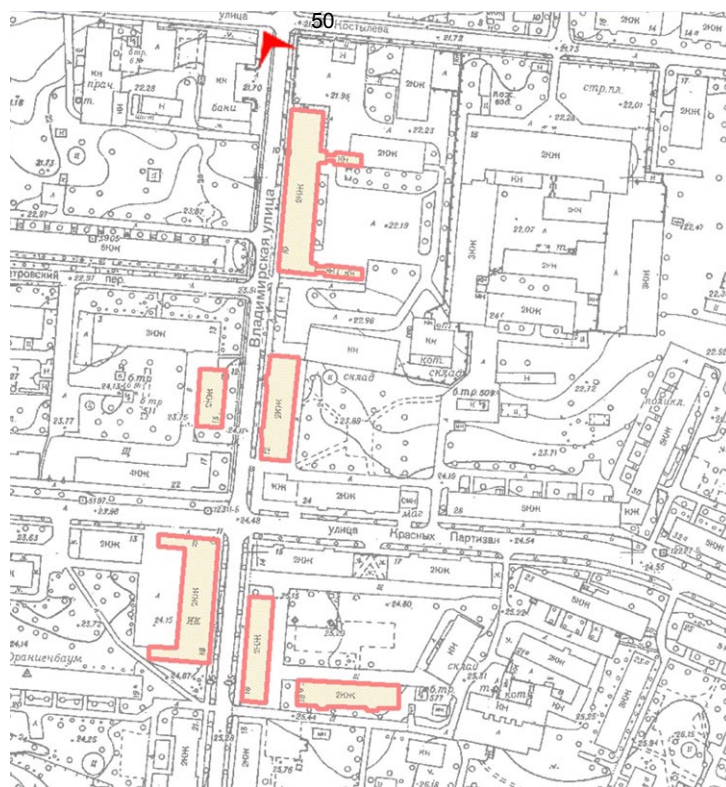
К Акту по результатам государственной историко-культурной экспертизы выявленного объекта культурного наследия «Казармы Офицерской стрелковой школы (6 зданий)» и выявленного объекта культурного наследия «Казармы Офицерской стрелковой школы (5 зданий)», расположенных по адресу:

Санкт-Петербург, г. Ломоносов, ул. Владимирская, д. 10, лит. В,
ул. Владимирская, д. 12, лит. А, ул. Владимирская, д. 15, лит. А,
ул. Владимирская, д. 16, лит. А, ул. Владимирская, д. 16-а, лит. А,
ул. Владимирская, д. 19/15, лит. А, ул. Александровская, д. 13, лит. А,
ул. Александровская, д. 15/14, лит. А, ул. Александровская, д. 17, лит. А,
ул. Александровская, д. 19, лит. А, ул. Александровская, д. 24, лит. А
в целях обоснования целесообразности включения в единый
государственный реестр объектов культурного наследия
(памятников истории и культуры) народов Российской Федерации

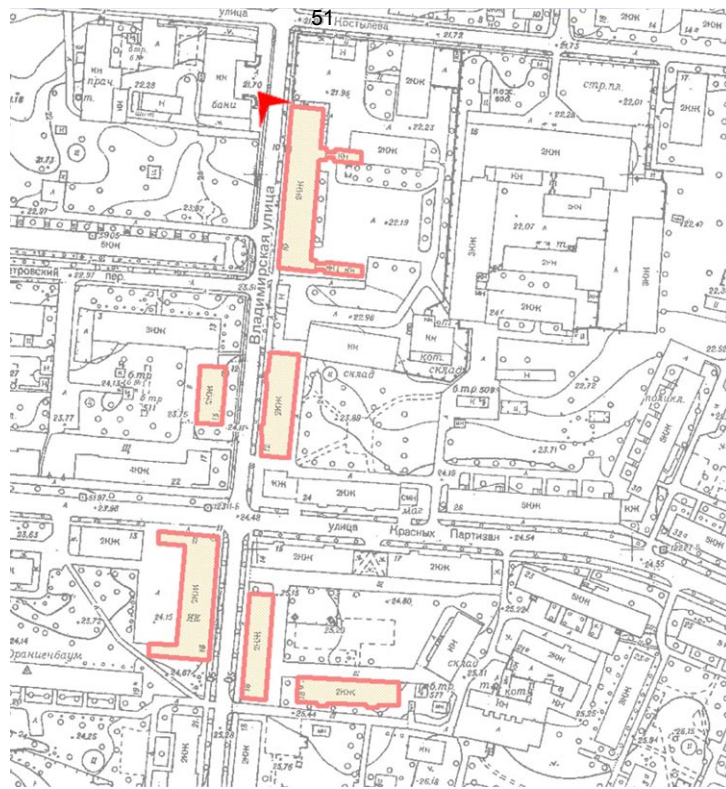
ФОТОФИКСАЦИЯ ОБЪЕКТА

Материалы фотофиксации

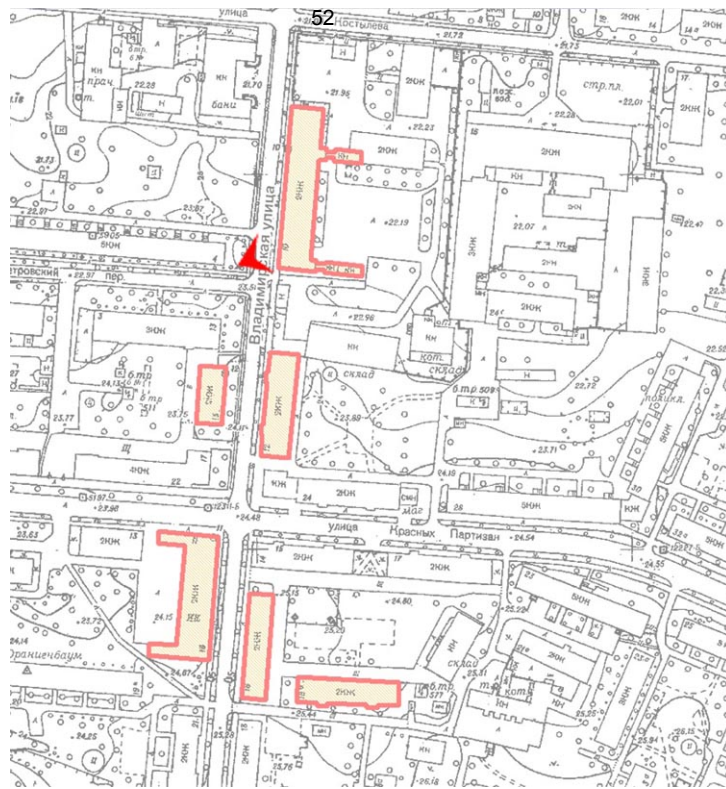
1. Казарма Офицерской стрелковой школы по адресу: г. Ломоносов, Владимирская ул., 10. Общий вид здания от улицы Костылева с северо-запада.
2. Казарма Офицерской стрелковой школы по адресу: г. Ломоносов, Владимирская ул., 10. Общий вид западного фасада по Владимирской улице.
3. Казарма Офицерской стрелковой школы по адресу: г. Ломоносов, Владимирская ул., 10. Фрагмент западного фасада (южная часть). Вид с Петровского переулка.
4. Казарма Офицерской стрелковой школы по адресу: г. Ломоносов, Владимирская ул., 10. Фрагмент западного фасада. Южная часть.
5. Казарма Офицерской стрелковой школы по адресу: г. Ломоносов, Владимирская ул., 10. Видимая с Владимирской улицы часть южного фасада здания
6. Казарма Офицерской стрелковой школы по адресу: г. Ломоносов, Владимирская ул., 10. Фрагмент западного лицевого фасада. Цокольная часть.
7. Казарма Офицерской стрелковой школы по адресу: г. Ломоносов, Владимирская ул., 10. Фрагмент западного лицевого фасада. Карнизная часть.
8. Казарма Офицерской стрелковой школы по адресу: г. Ломоносов, Владимирская ул., 10. Фрагмент западного лицевого фасада. Карнизная часть.



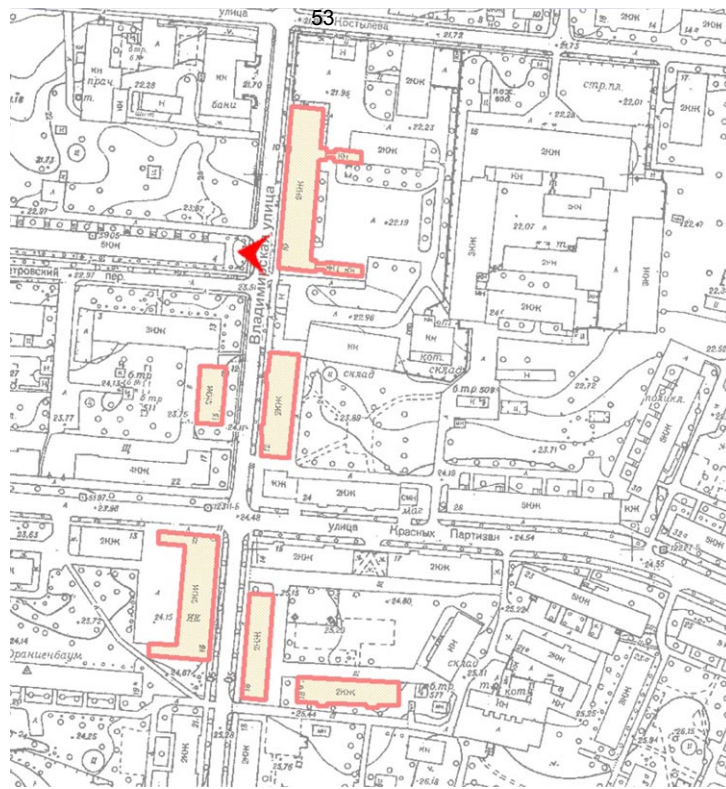
1. Казарма Офицерской стрелковой школы по адресу: г. Ломоносов, Владимирская ул., 10.
Общий вид здания от улицы Костылева с северо-запада.



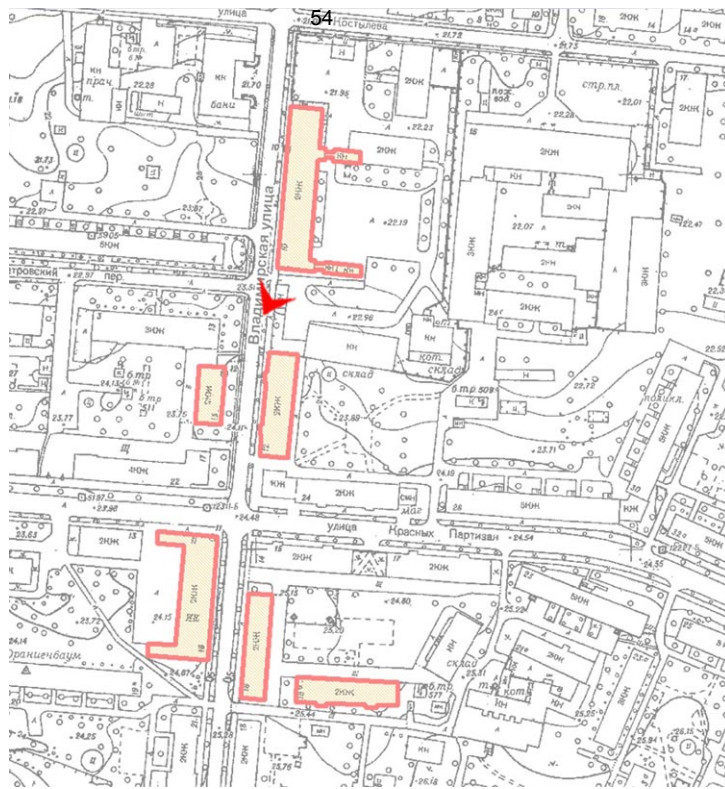
2. Казарма Офицерской стрелковой школы по адресу: г. Ломоносов, Владимирская ул., 10.
Общий вид западного фасада по Владимирской улице.



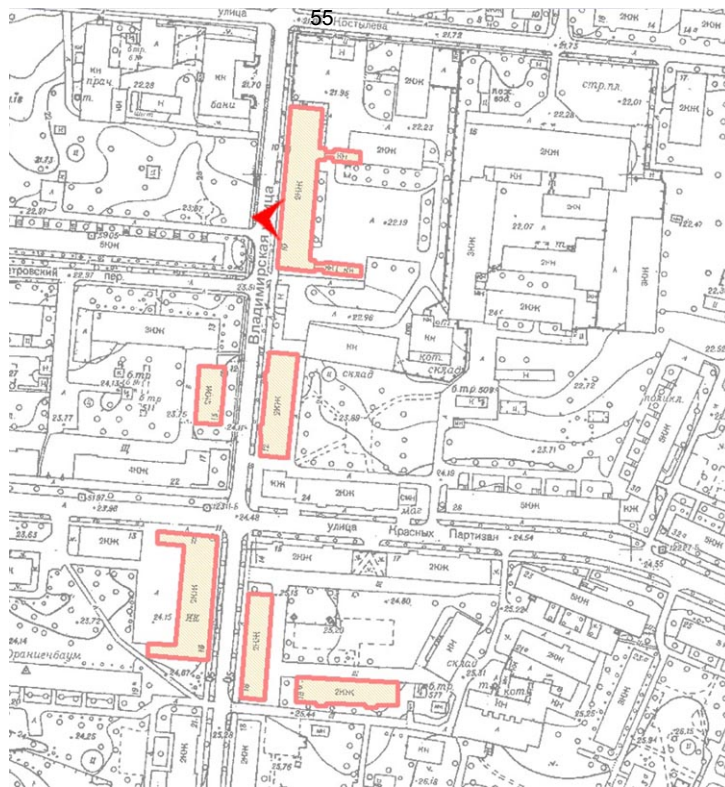
3. Казарма Офицерской стрелковой школы по адресу: г. Ломоносов, Владимирская ул., 10. Фрагмент западного фасада (южная часть). Вид с Петровского переулка.



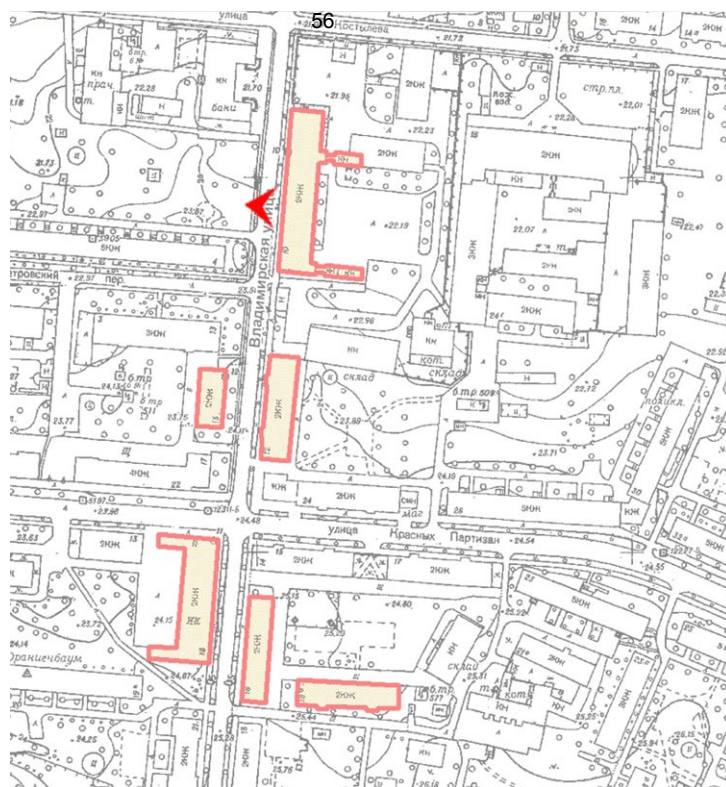
4. Казарма Офицерской стрелковой школы по адресу: г. Ломоносов, Владимирская ул., 10. Фрагмент западного фасада. Южная часть.



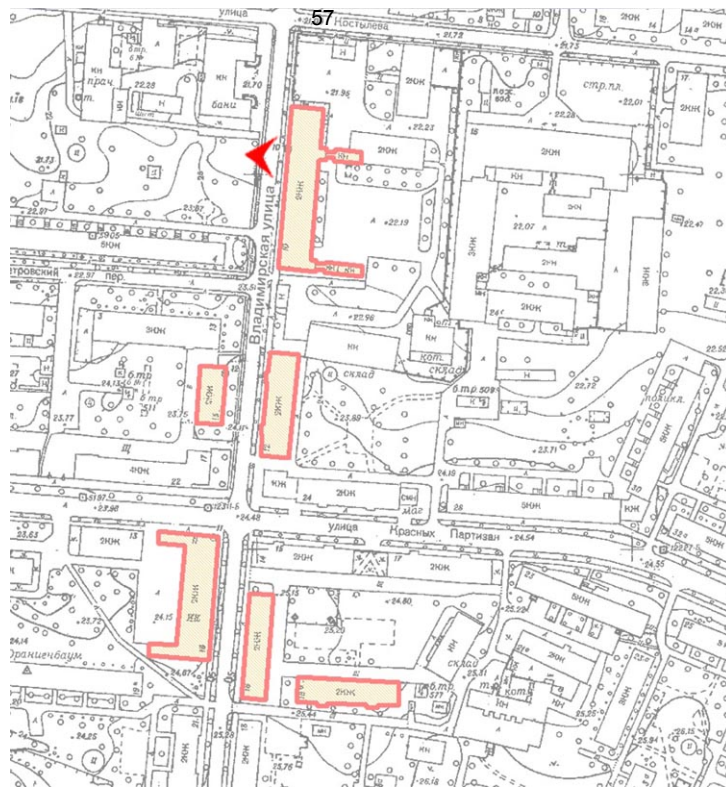
5. Казарма Офицерской стрелковой школы по адресу: г. Ломоносов, Владимирская ул., 10.
Видимая с Владимирской улицы часть южного фасада здания



6. Казарма Офицерской стрелковой школы по адресу: г. Ломоносов, Владимирская ул., 10. Фрагмент западного лицевого фасада. Цокольная часть.



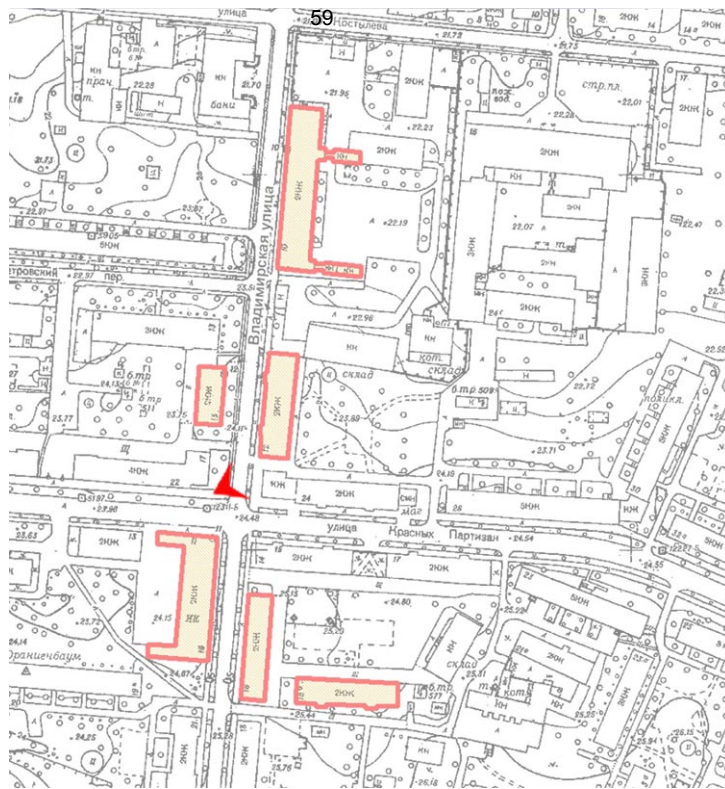
7. Казарма Офицерской стрелковой школы по адресу: г. Ломоносов, Владимирская ул., 10. Фрагмент западного лицевого фасада. Карнизная часть.



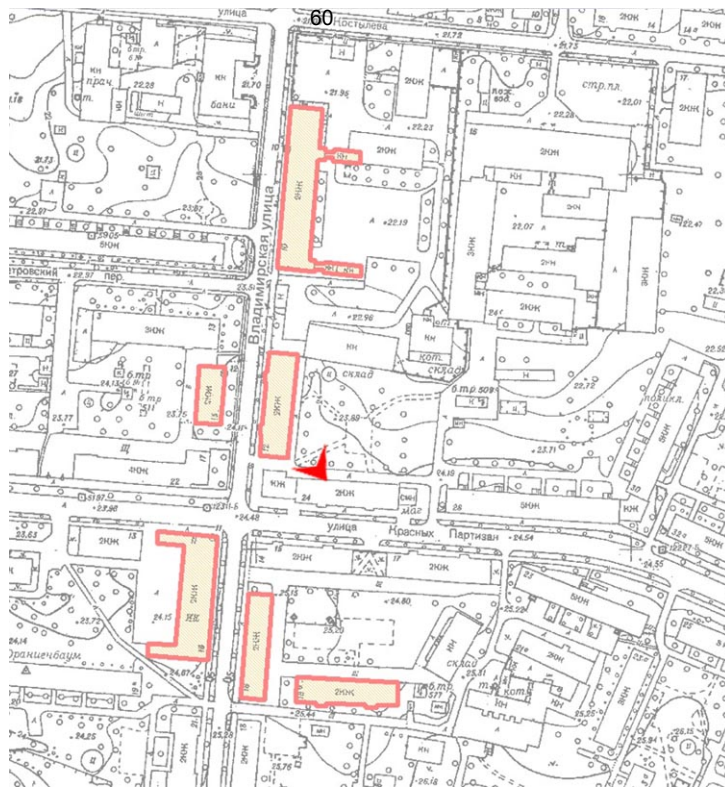
8. Казарма Офицерской стрелковой школы по адресу: г. Ломоносов, Владимирская ул., 10. Фрагмент западного лицевого фасада. Карнизная часть.

Материалы фотофиксации

1. Казарма Офицерской стрелковой школы по адресу: г. Ломоносов, Владимирская ул., 12. Лицевой фасад. Вид с перекрестка Владимирской ул. и ул. Красных Партизан (с юго-запада).
2. Казарма Офицерской стрелковой школы по адресу: г. Ломоносов, Владимирская ул., 12. Дворовой восточный фасад. Вид с юго-востока.
3. Казарма Офицерской стрелковой школы по адресу: г. Ломоносов, Владимирская ул., 12. Торцевой южный фасад. Вид с юго-востока.
4. Казарма Офицерской стрелковой школы по адресу: г. Ломоносов, Владимирская ул., 12. Фрагмент лицевого фасада. Южный ризалит.
5. Казарма Офицерской стрелковой школы по адресу: г. Ломоносов, Владимирская ул., 12. Фрагмент лицевого фасада. Южный ризалит. Завершение.
6. Казарма Офицерской стрелковой школы по адресу: г. Ломоносов, Владимирская ул., 12. Фрагмент лицевого фасада.
7. Казарма Офицерской стрелковой школы по адресу: г. Ломоносов, Владимирская ул., 12. Деталь лицевого фасада. Оконный проём 2-ого этажа.
8. Казарма Офицерской стрелковой школы по адресу: г. Ломоносов, Владимирская ул., 12. Фрагмент дворового (восточного) фасада. Вход на лестницу.
9. Казарма Офицерской стрелковой школы по адресу: г. Ломоносов, Владимирская ул., 12. Деталь. Цоколь.



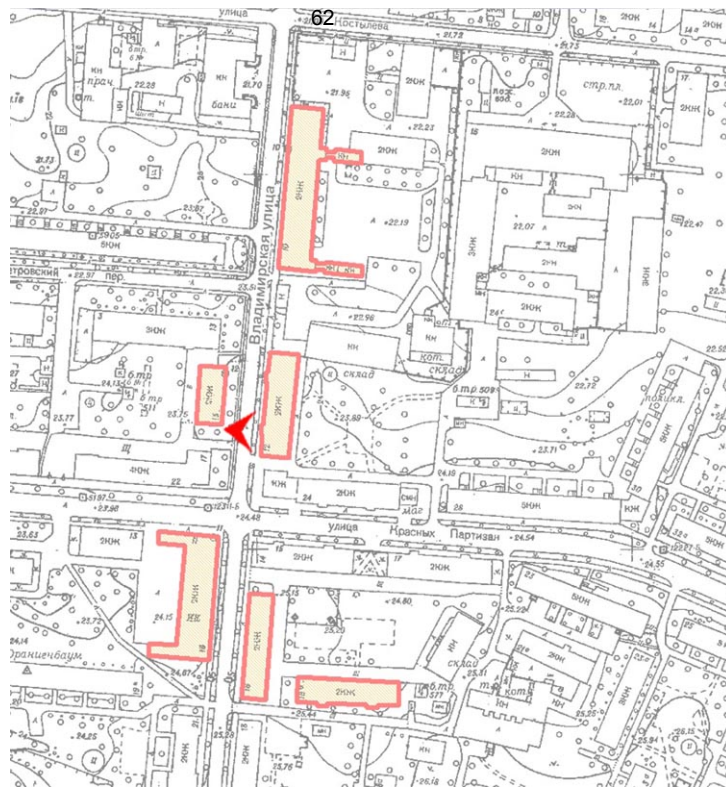
1. Казарма Офицерской стрелковой школы по адресу: г. Ломоносов, Владимирская ул., 12. Лицевой фасад. Вид с перекрестка Владимирской ул. и ул. Красных Партизан (с юго-запада).



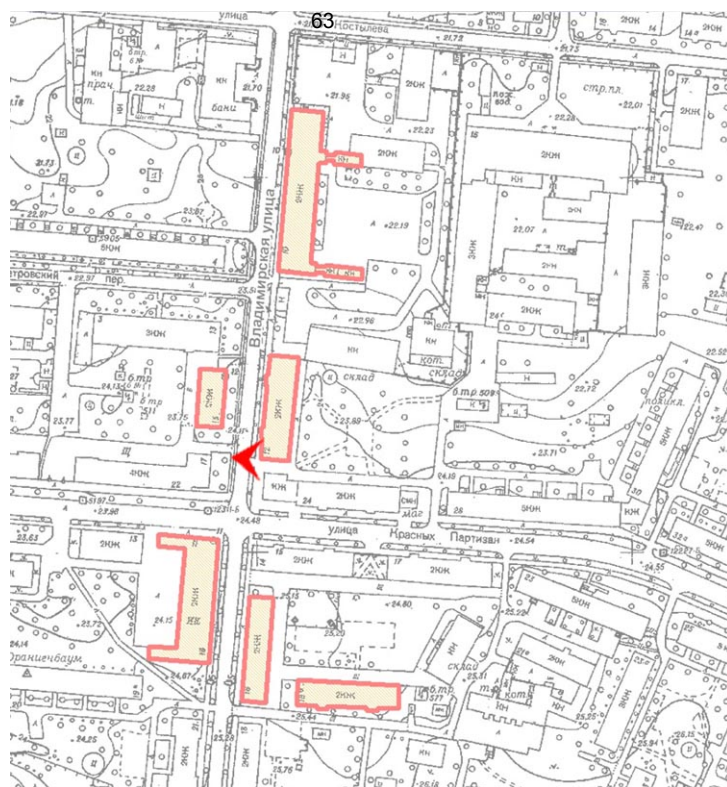
2. Казарма Офицерской стрелковой школы по адресу: г. Ломоносов, Владимирская ул., 12. Дворовой восточный фасад. Вид с юго-востока.



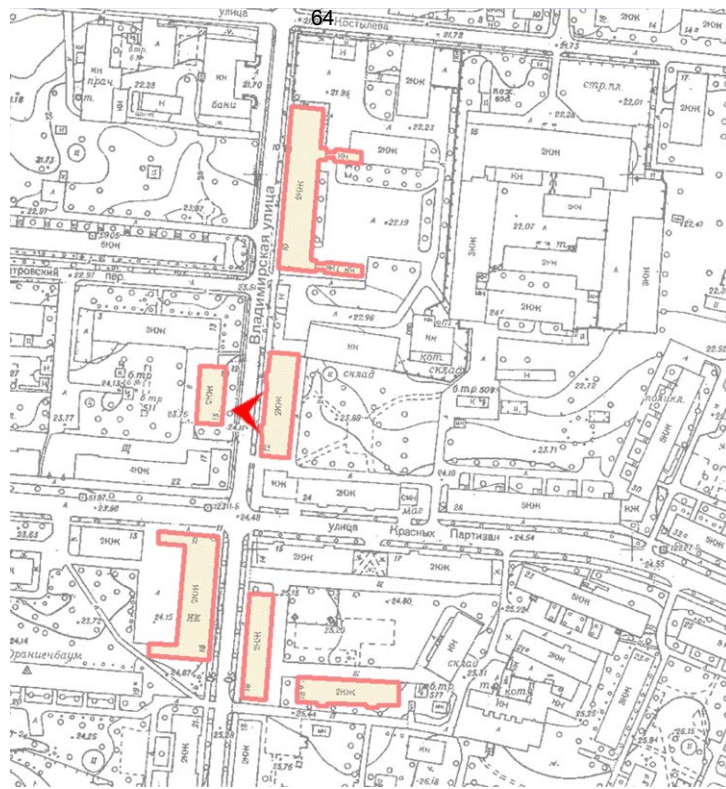
3. Казарма Офицерской стрелковой школы по адресу: г. Ломоносов, Владимирская ул., 12.
Торцевой южный фасад. Вид с юго-востока.



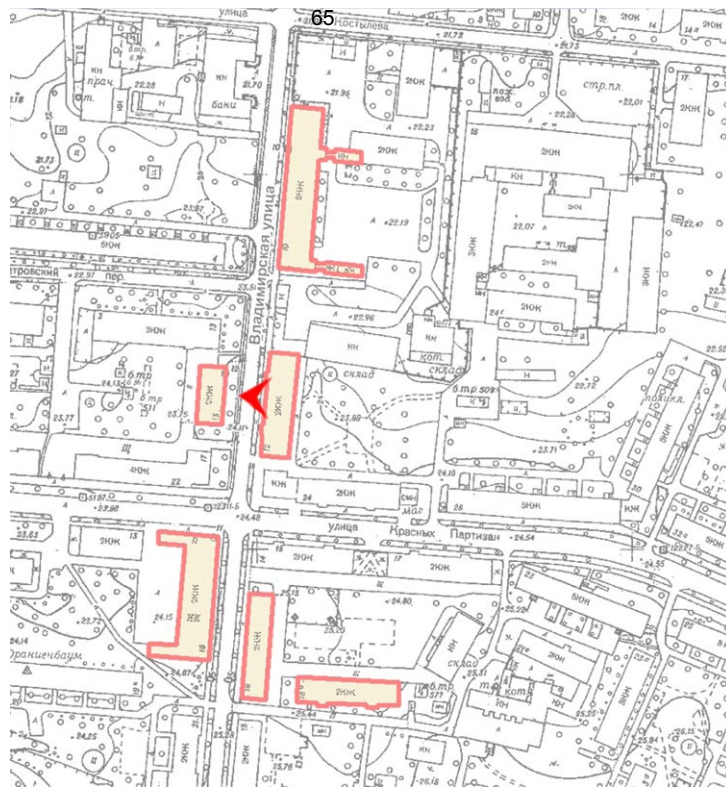
4. Казарма Офицерской стрелковой школы по адресу: г. Ломоносов, Владимирская ул., 12. Фрагмент лицевого фасада. Южный ризалит.



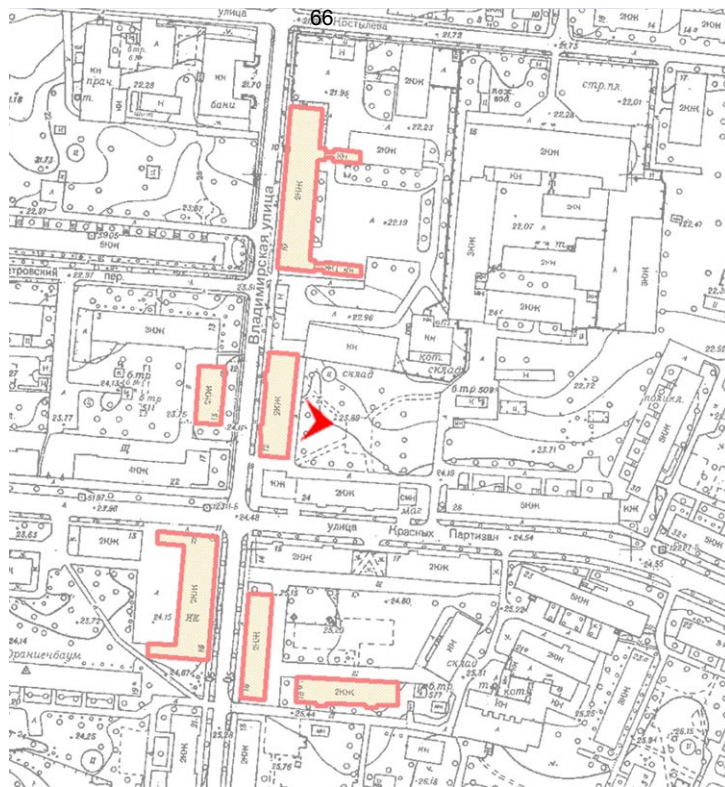
5. Казарма Офицерской стрелковой школы по адресу: г. Ломоносов, Владимирская ул., 12. Фрагмент лицевого фасада. Южный ризалит. Завершение.



6. Казарма Офицерской стрелковой школы по адресу: г. Ломоносов, Владимирская ул., 12.
Фрагмент лицевого фасада.



7. Казарма Офицерской стрелковой школы по адресу: г. Ломоносов, Владимирская ул., 12.
Деталь лицевого фасада. Оконный проем второго этажа.



8. Казарма Офицерской стрелковой школы по адресу: г. Ломоносов, Владимирская ул., 12. Фрагмент дворового восточного фасада. Вход на лестницу.

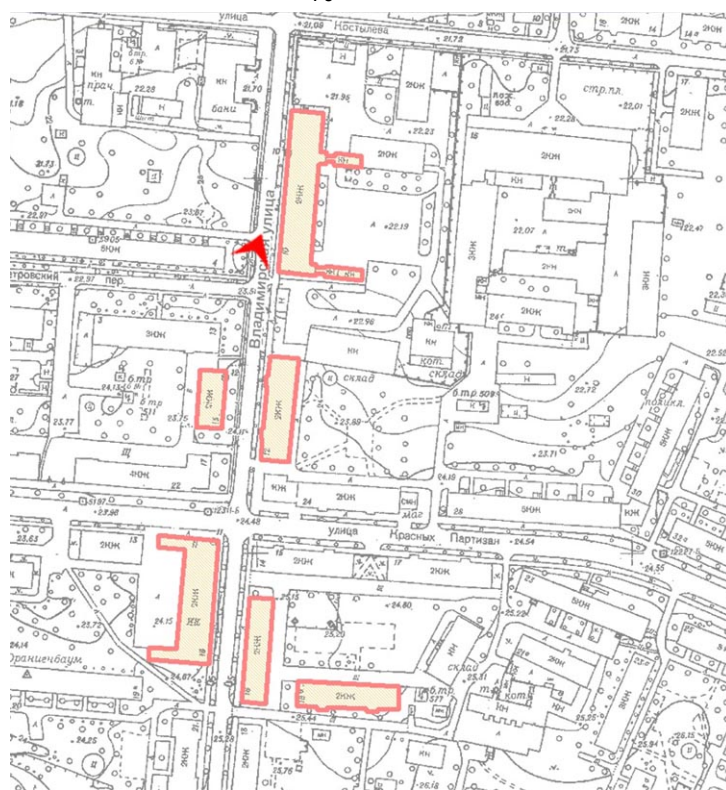


9. Казарма Офицерской стрелковой школы по адресу: г. Ломоносов, Владимирская ул., 12.
Деталь цоколя.

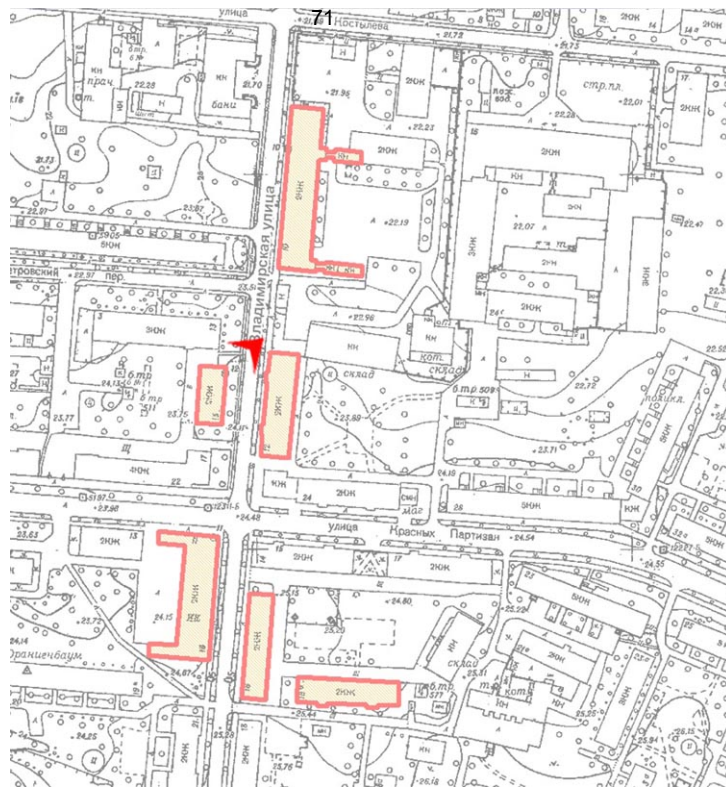
Материалы фотофиксации

1. Казарма Офицерской стрелковой школы по адресу: г. Ломоносов, Владимирская ул., 15.
Общий вид здания. Вид с севера.
2. Казарма Офицерской стрелковой школы по адресу: г. Ломоносов, Владимирская ул., 15
Общий вид лицевого фасада здания. Вид с северо-востока.
3. Казарма Офицерской стрелковой школы по адресу: г. Ломоносов, Владимирская ул., 15
Общий вид лицевого фасада здания. Вид с востока.
4. Казарма Офицерской стрелковой школы по адресу: г. Ломоносов, Владимирская ул., 15
Общий вид северного торцевого фасада здания
5. Казарма Офицерской стрелковой школы по адресу: г. Ломоносов, Владимирская ул., 15
Фрагмент торцевого фасада здания
6. Казарма Офицерской стрелковой школы по адресу: г. Ломоносов, Владимирская ул., 15
Общий вид дворового фасада здания. Вид с запада.
7. Казарма Офицерской стрелковой школы по адресу: г. Ломоносов, Владимирская ул., 15
Фрагменты дворового фасада здания.
8. Казарма Офицерской стрелковой школы по адресу: г. Ломоносов, Владимирская ул., 15
Фрагменты дворового фасада здания.
9. Казарма Офицерской стрелковой школы по адресу: г. Ломоносов, Владимирская ул., 15
Общий вид южного торцевого фасада здания.
10. Казарма Офицерской стрелковой школы по адресу: г. Ломоносов, Владимирская ул., 15
Фрагменты торцевого фасада здания.
11. Казарма Офицерской стрелковой школы по адресу: г. Ломоносов, Владимирская ул., 15
Фрагменты торцевого фасада здания.
12. Казарма Офицерской стрелковой школы по адресу: г. Ломоносов, Владимирская ул., 15
Фрагмент торцевого фасада здания.
13. Казарма Офицерской стрелковой школы по адресу: г. Ломоносов, Владимирская ул., 15
Фрагмент интерьера 1-го этажа. Место устройства шурфа.
14. Казарма Офицерской стрелковой школы по адресу: г. Ломоносов, Владимирская ул., 15
Фрагмент интерьера 1-го этажа. Существующая кладка.
15. Казарма Офицерской стрелковой школы по адресу: г. Ломоносов, Владимирская ул., 15
Фрагмент интерьера 1-го этажа.
16. Казарма Офицерской стрелковой школы по адресу: г. Ломоносов, Владимирская ул., 15
Фрагмент интерьера 1-го этажа. Существующая кладка наружной стены.
17. Казарма Офицерской стрелковой школы по адресу: г. Ломоносов, Владимирская ул., 15
Фрагмент интерьера 1-го этажа. Клинчатая перемычка оконных проемов.
18. Казарма Офицерской стрелковой школы по адресу: г. Ломоносов, Владимирская ул., 15
Фрагмент интерьера 1-го этажа. Состояние кладки стены.
19. Казарма Офицерской стрелковой школы по адресу: г. Ломоносов, Владимирская ул., 15
Фрагмент интерьера 1-го этажа. Состояние кладки стены.

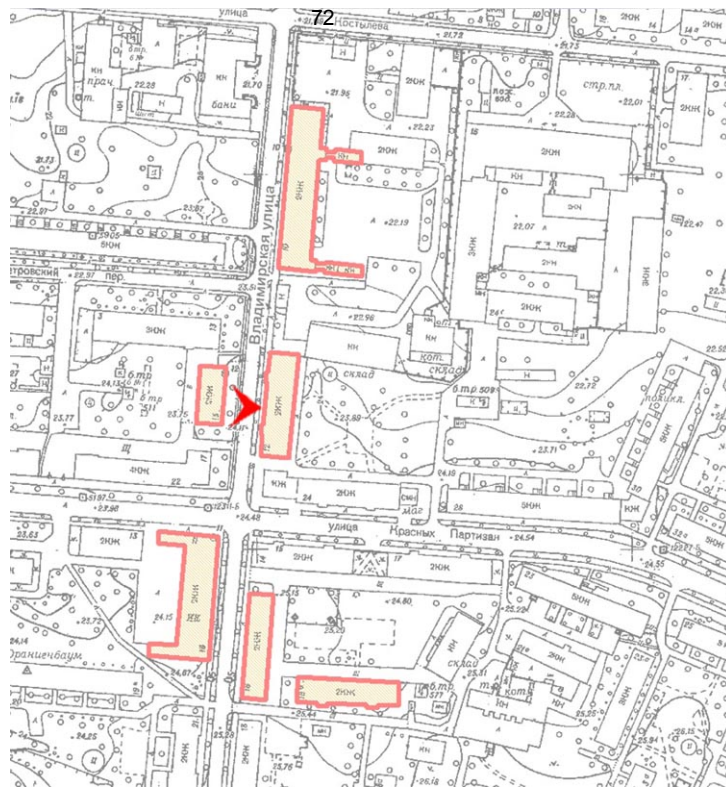
20. Казарма Офицерской стрелковой школы по адресу: г. Ломоносов, Владимирская ул., 15
Фрагмент интерьера. Общий вид лестницы.
21. Казарма Офицерской стрелковой школы по адресу: г. Ломоносов, Владимирская ул., 15
Фрагмент интерьера. Фрагмент лестничной клетки.
22. Казарма Офицерской стрелковой школы по адресу: г. Ломоносов, Владимирская ул., 15
Фрагмент интерьера 2-го этажа.
23. Казарма Офицерской стрелковой школы по адресу: г. Ломоносов, Владимирская ул., 15
Фрагмент интерьера 2-го этажа.
24. Казарма Офицерской стрелковой школы по адресу: г. Ломоносов, Владимирская ул., 15
Фрагмент интерьера 2-го этажа.
25. Казарма Офицерской стрелковой школы по адресу: г. Ломоносов, Владимирская ул., 15
Фрагмент интерьера 2-го этажа.
26. Казарма Офицерской стрелковой школы по адресу: г. Ломоносов, Владимирская ул., 15
Фрагмент интерьера 2-го этажа.
27. Казарма Офицерской стрелковой школы по адресу: г. Ломоносов, Владимирская ул., 15
Фрагменты интерьера чердака.
28. Казарма Офицерской стрелковой школы по адресу: г. Ломоносов, Владимирская ул., 15
Фрагменты интерьера чердака.



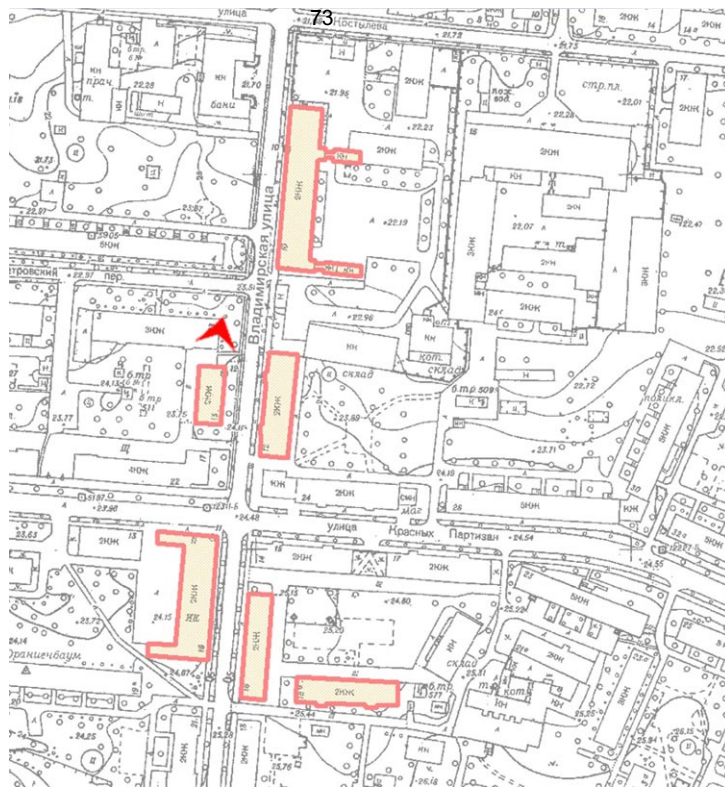
1. Казарма Офицерской стрелковой школы по адресу: г. Ломоносов, Владимирская ул., 15.
Общий вид здания. Вид с севера.



2. Казарма Офицерской стрелковой школы по адресу: г. Ломоносов, Владимирская ул., 15
Общий вид лицевого фасада здания. Вид с северо-востока.



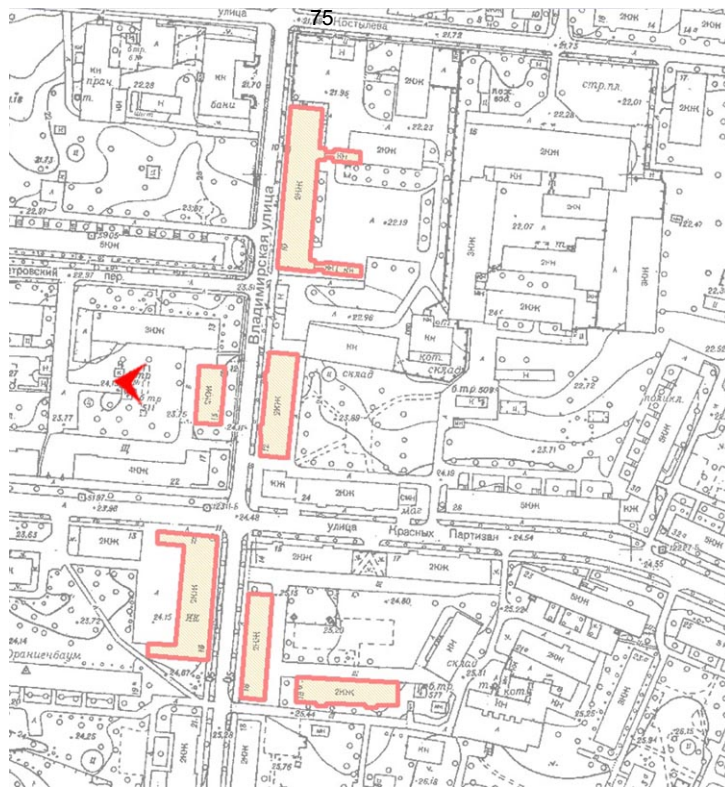
3. Казарма Офицерской стрелковой школы по адресу: г. Ломоносов, Владимирская ул., 15
Общий вид лицевого фасада здания. Вид с востока.




4. Казарма Офицерской стрелковой школы по адресу: г. Ломоносов, Владимирская ул., 15
Общий вид северного торцевого фасада здания



5. Казарма Офицерской стрелковой школы по адресу: г. Ломоносов, Владимирская ул., 15
Фрагмент торцевого фасада здания



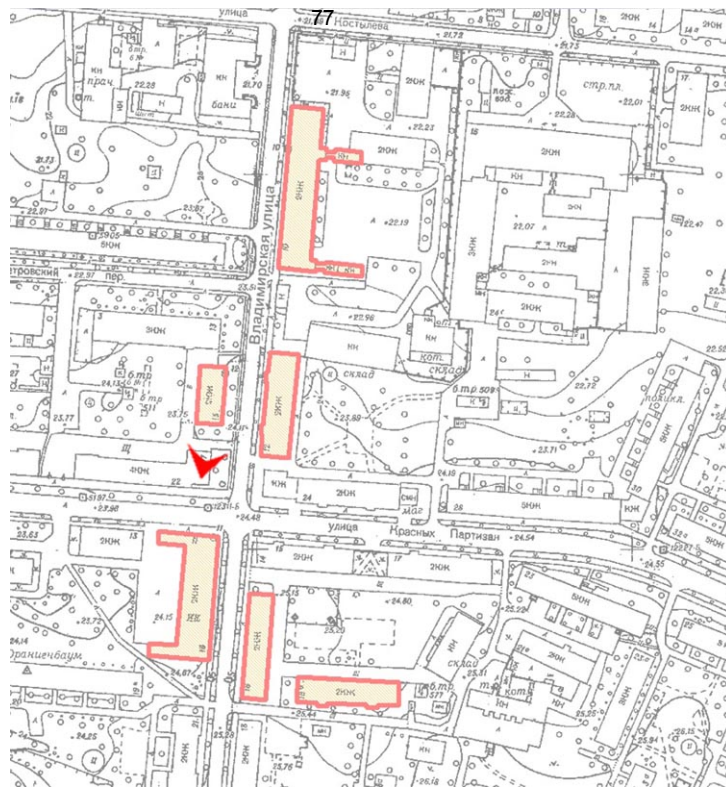
6. Казарма Офицерской стрелковой школы по адресу: г. Ломоносов, Владимирская ул., 15
Общий вид дворового фасада здания. Вид с запада.



7. Казарма Офицерской стрелковой школы по адресу: г. Ломоносов, Владимирская ул., 15
Фрагменты дворового фасада здания.



8. Казарма Офицерской стрелковой школы по адресу: г. Ломоносов, Владимирская ул., 15
Фрагменты дворового фасада здания.



9. Казарма Офицерской стрелковой школы по адресу: г. Ломоносов, Владимирская ул., 15
Общий вид южного торцевого фасада здания



10. Казарма Офицерской стрелковой школы по адресу: г. Ломоносов, Владимирская ул., 15
Фрагменты торцевого фасада здания

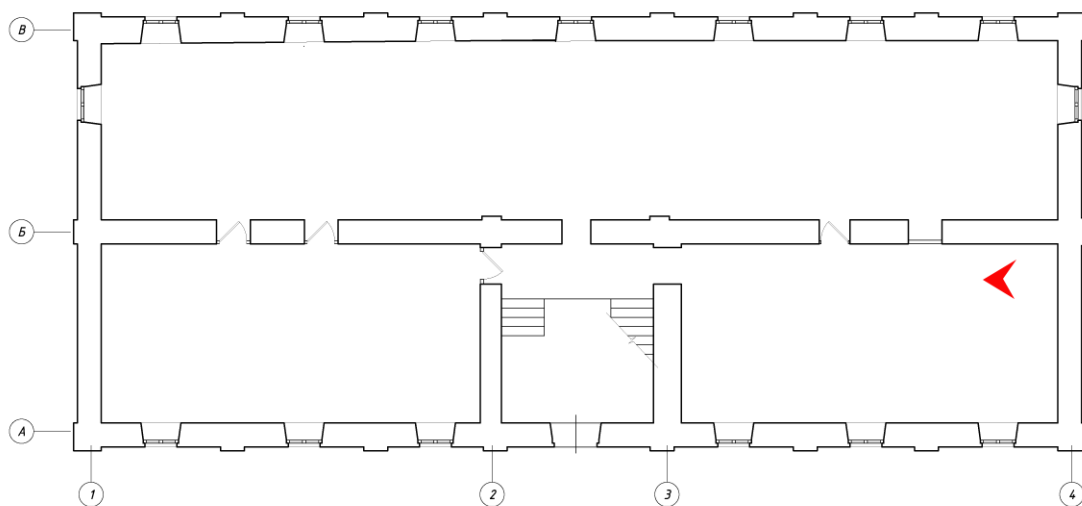


11. Казарма Офицерской стрелковой школы по адресу: г. Ломоносов, Владимирская ул., 15
Фрагменты торцевого фасада здания



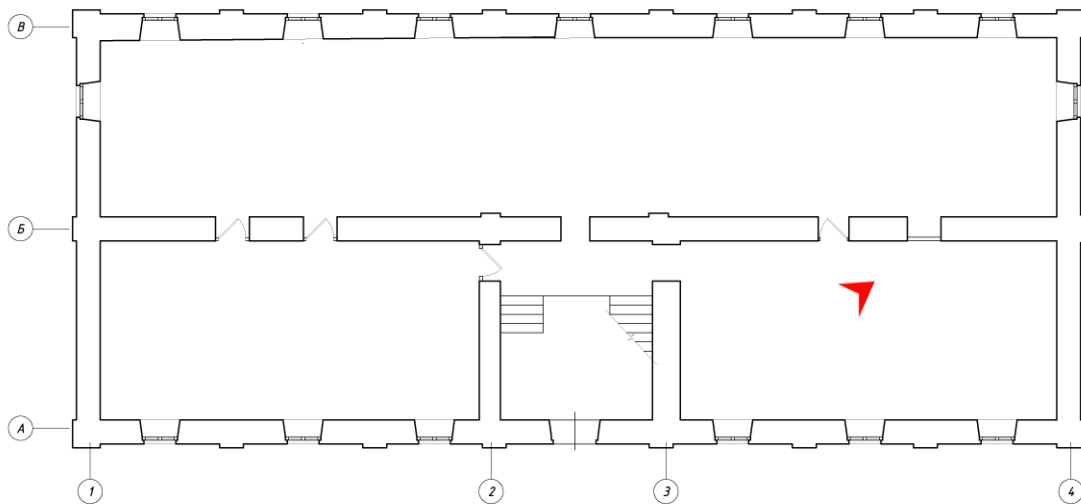
12. Казарма Офицерской стрелковой школы по адресу: г. Ломоносов, Владимирская ул., 15
Фрагмент торцевого фасада здания

План 1-го этажа

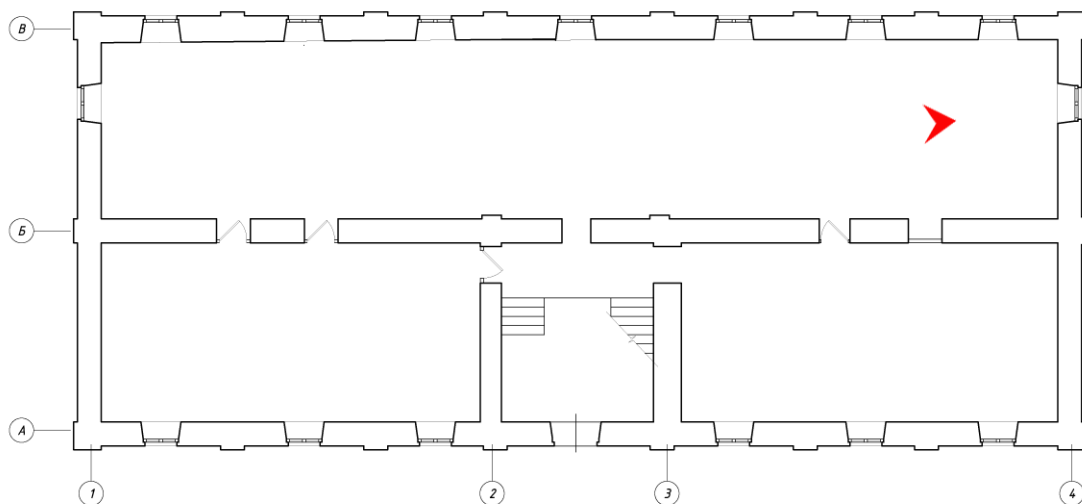


13. Казарма Офицерской стрелковой школы по адресу: г. Ломоносов, Владимирская ул., 15
Фрагмент интерьера 1-го этажа. Место устройства шурфа.

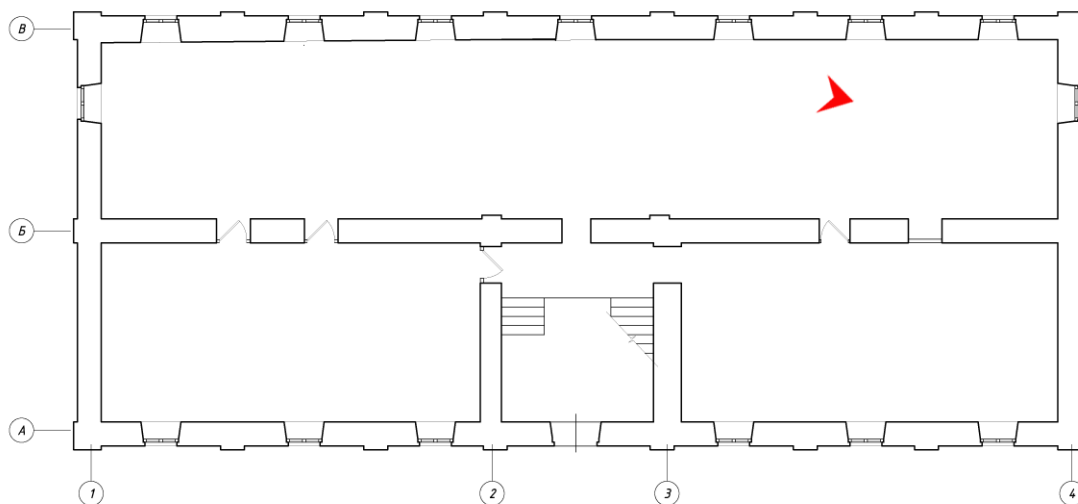
81
План 1-го этажа



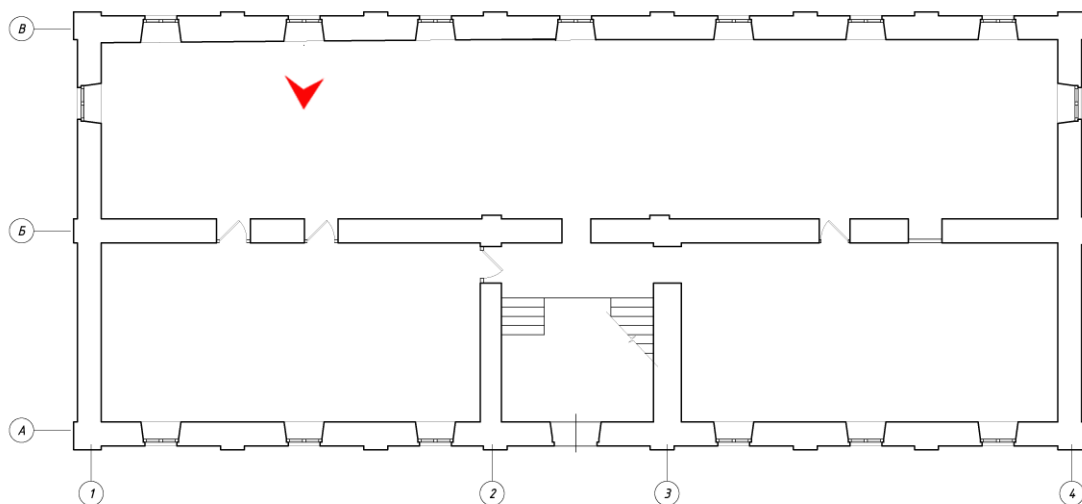
14. Казарма Офицерской стрелковой школы по адресу: г. Ломоносов, Владимирская ул., 15
Фрагмент интерьера 1-го этажа. Существующая кладка.



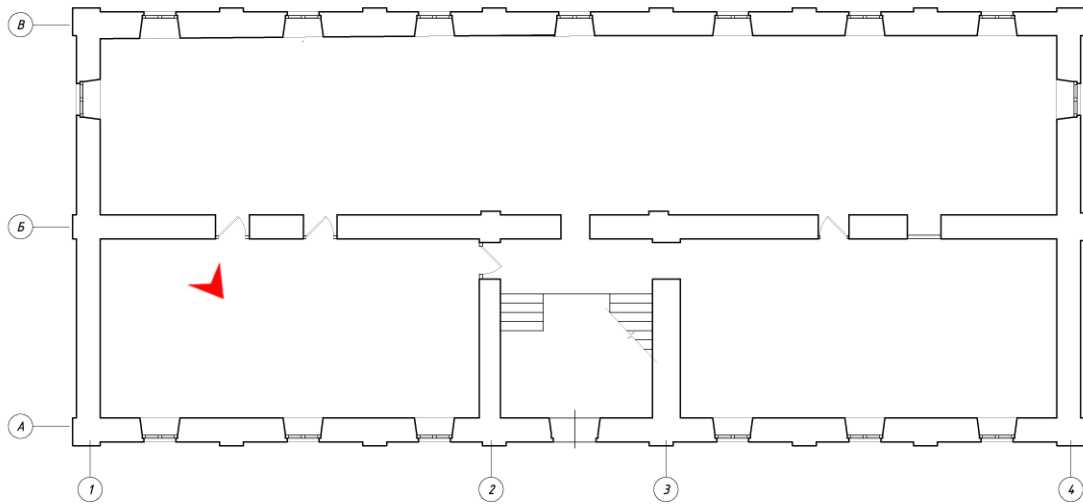
15. Казарма Офицерской стрелковой школы по адресу: г. Ломоносов, Владимирская ул., 15
Фрагмент интерьера 1-го этажа.



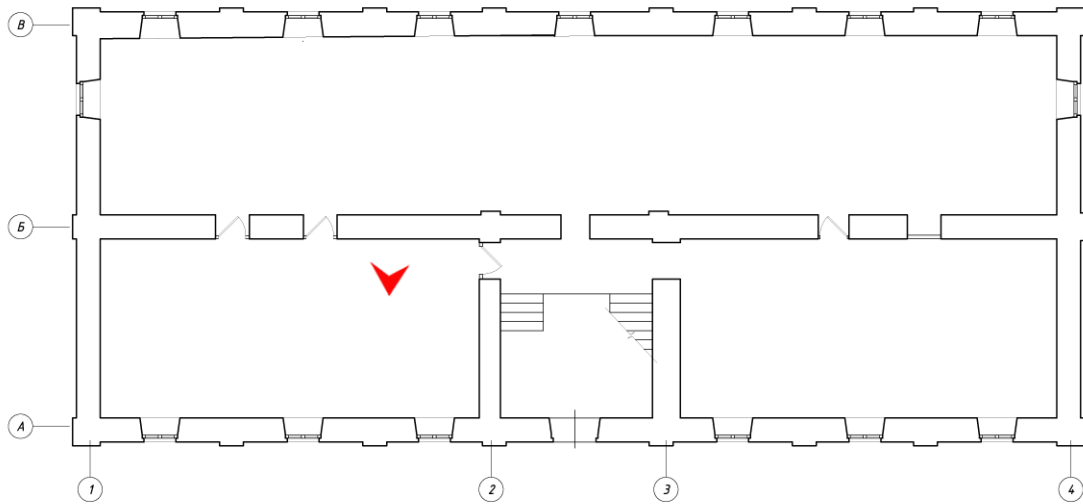
16. Казарма Офицерской стрелковой школы по адресу: г. Ломоносов, Владимирская ул., 15
Фрагмент интерьера 1-го этажа. Существующая кладка наружной стены.



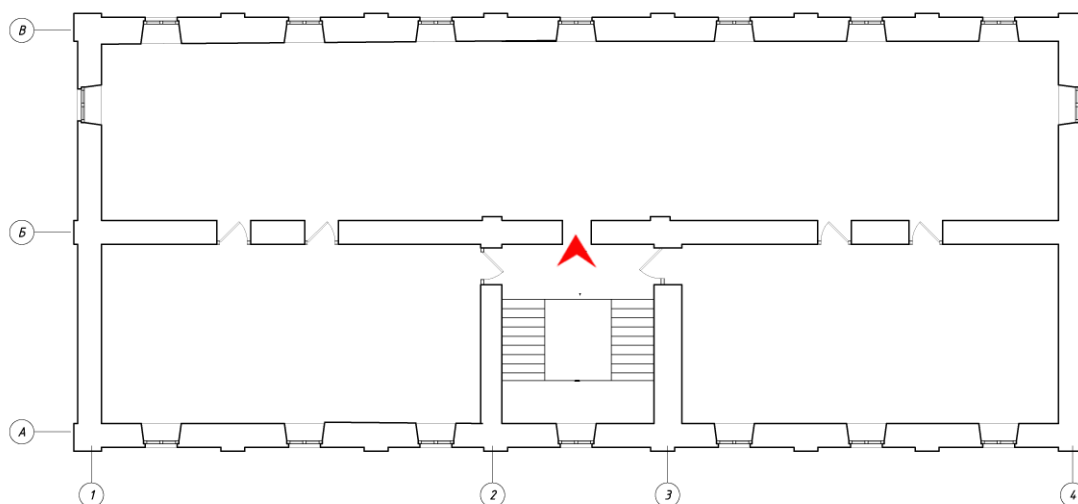
17. Казарма Офицерской стрелковой школы по адресу: г. Ломоносов, Владимирская ул., 15
Фрагмент интерьера 1-го этажа. Клинчатая перемычка оконных проемов.



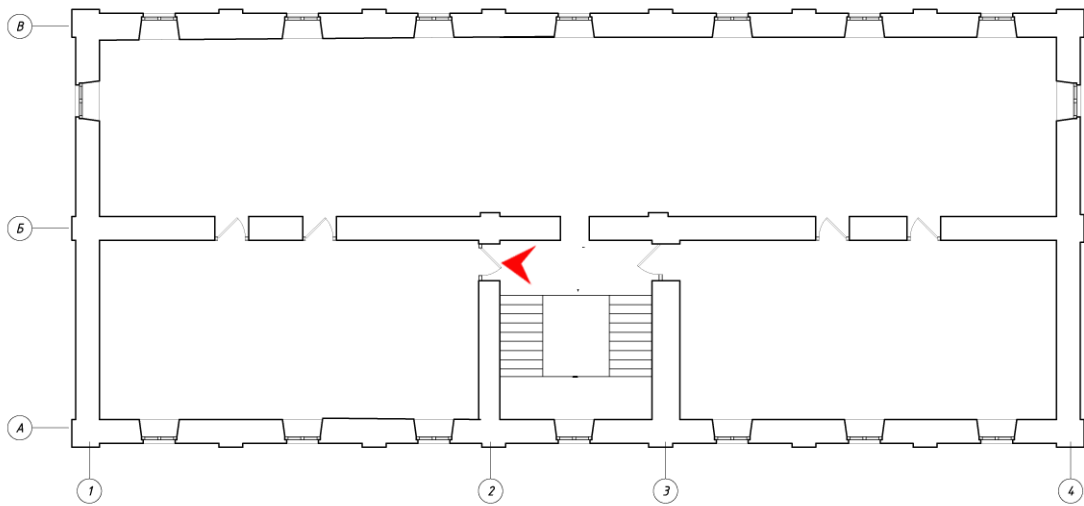
18. Казарма Офицерской стрелковой школы по адресу: г. Ломоносов, Владимирская ул., 15
Фрагменты торцевого фасада здания
Фрагмент интерьера 1-го этажа. Состояние кладки стены.



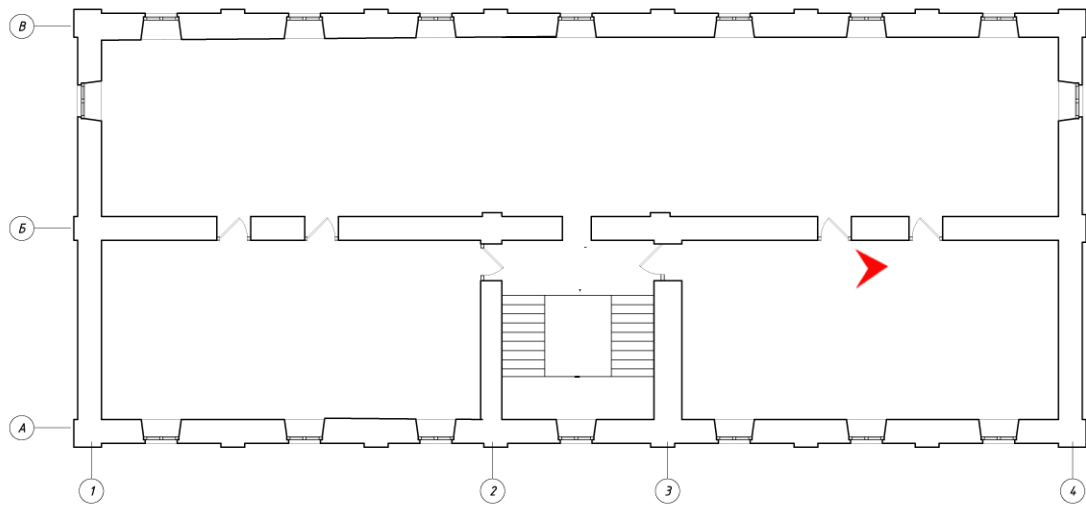
19. Казарма Офицерской стрелковой школы по адресу: г. Ломоносов, Владимирская ул., 15
Фрагмент интерьера 1-го этажа. Состояние кладки стены.



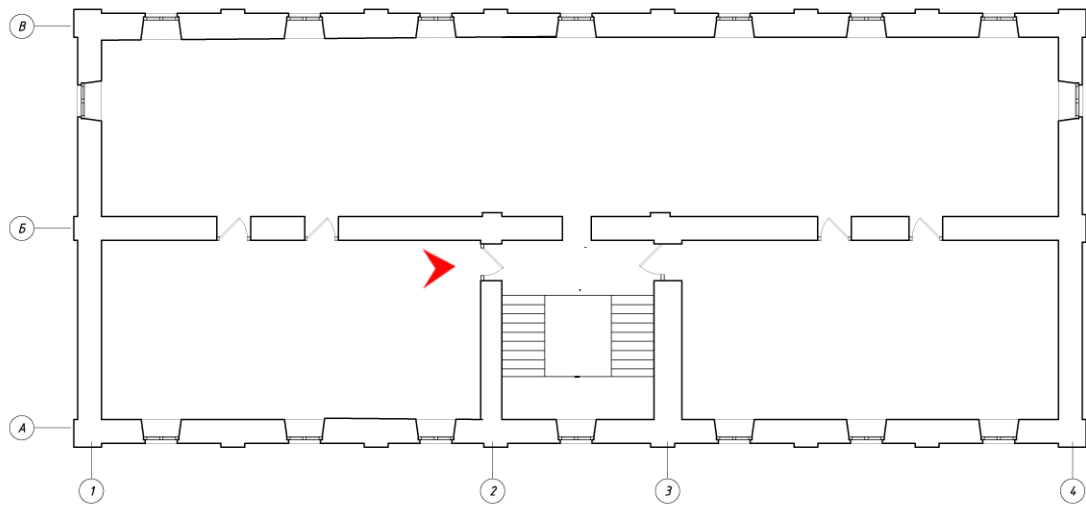
20. Казарма Офицерской стрелковой школы по адресу: г. Ломоносов, Владимирская ул., 15
Фрагмент интерьера. Общий вид лестницы.



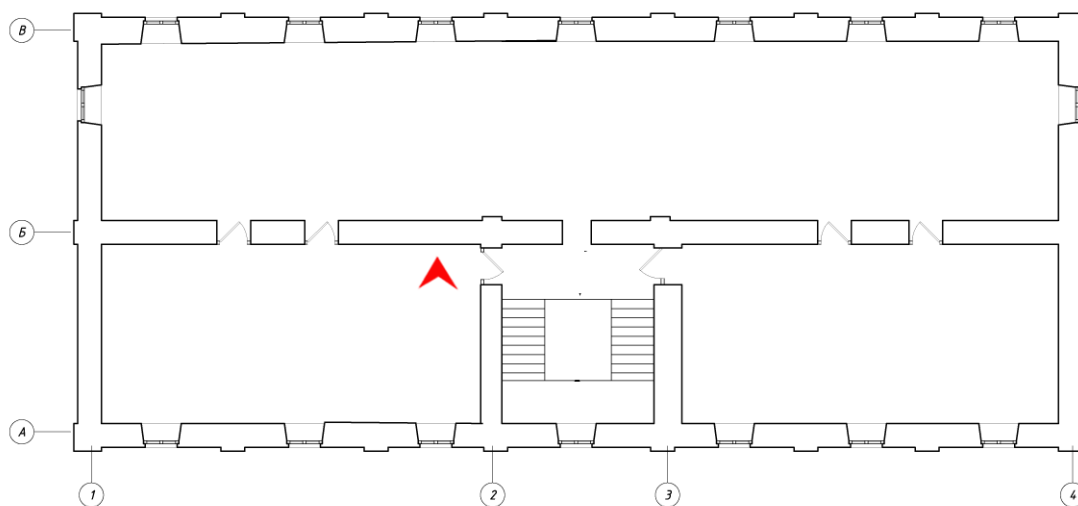
21. Казарма Офицерской стрелковой школы по адресу: г. Ломоносов, Владимирская ул., 15
Фрагмент интерьера. Фрагмент лестничной клетки.



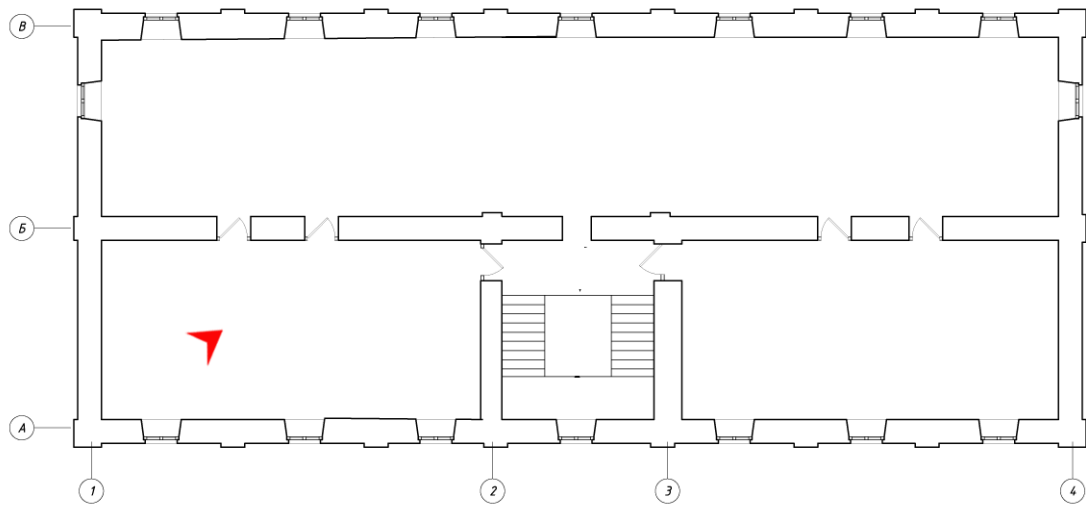
22. Казарма Офицерской стрелковой школы по адресу: г. Ломоносов, Владимирская ул., 15
Фрагмент интерьера 2-го этажа.



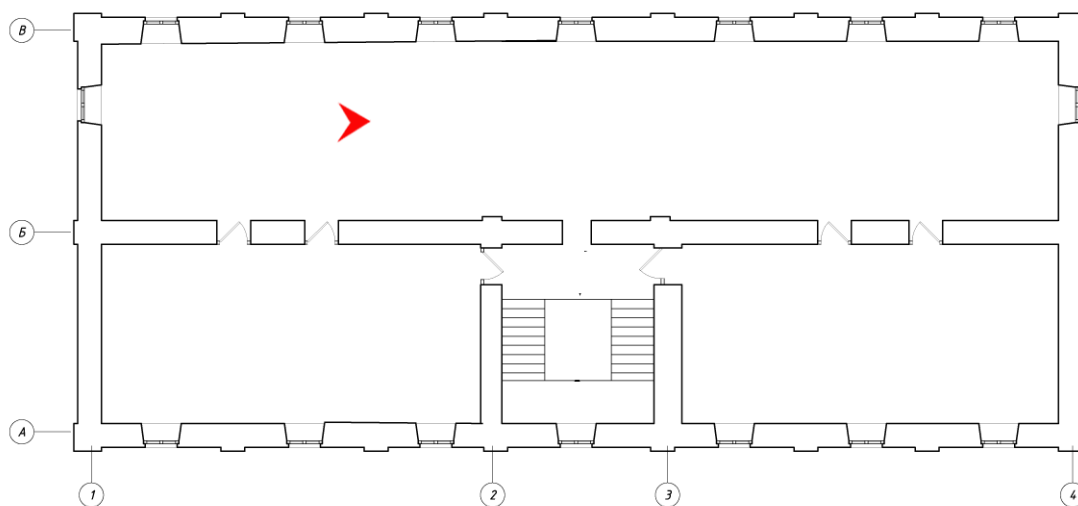
23. Казарма Офицерской стрелковой школы по адресу: г. Ломоносов, Владимирская ул., 15
Фрагмент интерьера 2-го этажа.



24. Казарма Офицерской стрелковой школы по адресу: г. Ломоносов, Владимирская ул., 15
Фрагмент интерьера 2-го этажа.



25. Казарма Офицерской стрелковой школы по адресу: г. Ломоносов, Владимирская ул., 15
Фрагмент интерьера 2-го этажа.



26. Казарма Офицерской стрелковой школы по адресу: г. Ломоносов, Владимирская ул., 15
Фрагмент интерьера 2-го этажа.



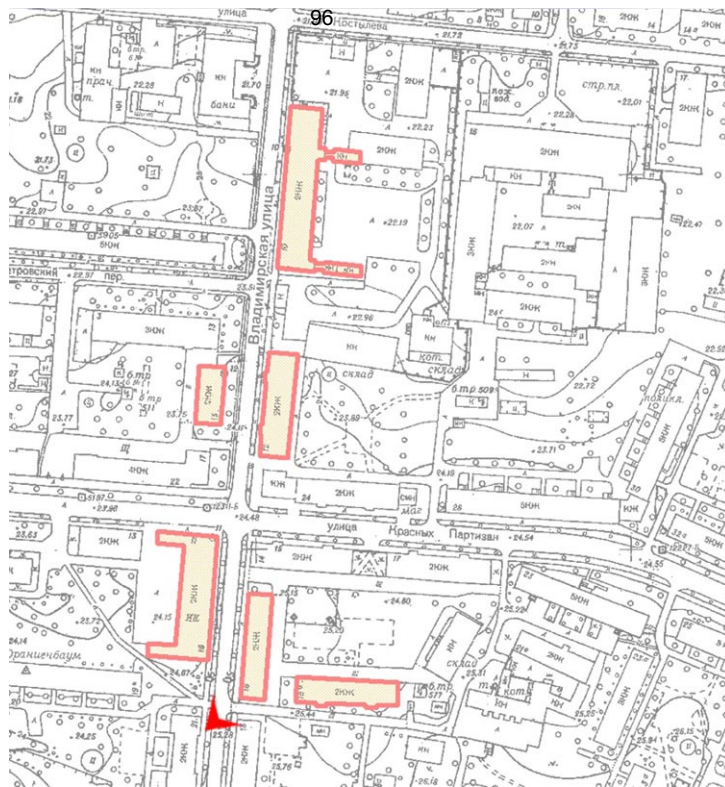
27. Казарма Офицерской стрелковой школы по адресу: г. Ломоносов, Владимирская ул., 15
Фрагменты интерьера чердака.



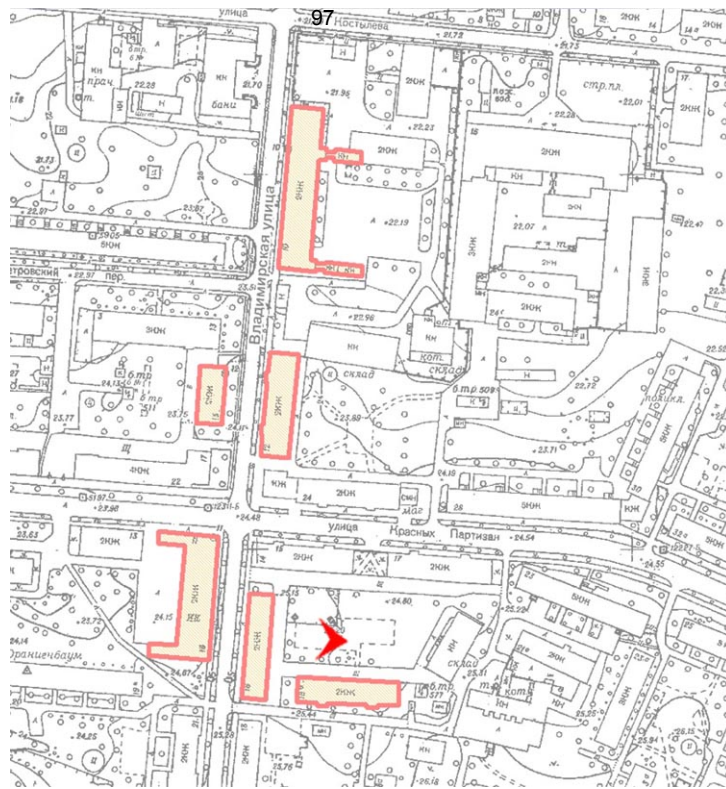
28. Казарма Офицерской стрелковой школы по адресу: г. Ломоносов, Владимирская ул., 15
Фрагменты интерьера чердака.

Материалы фотофиксации

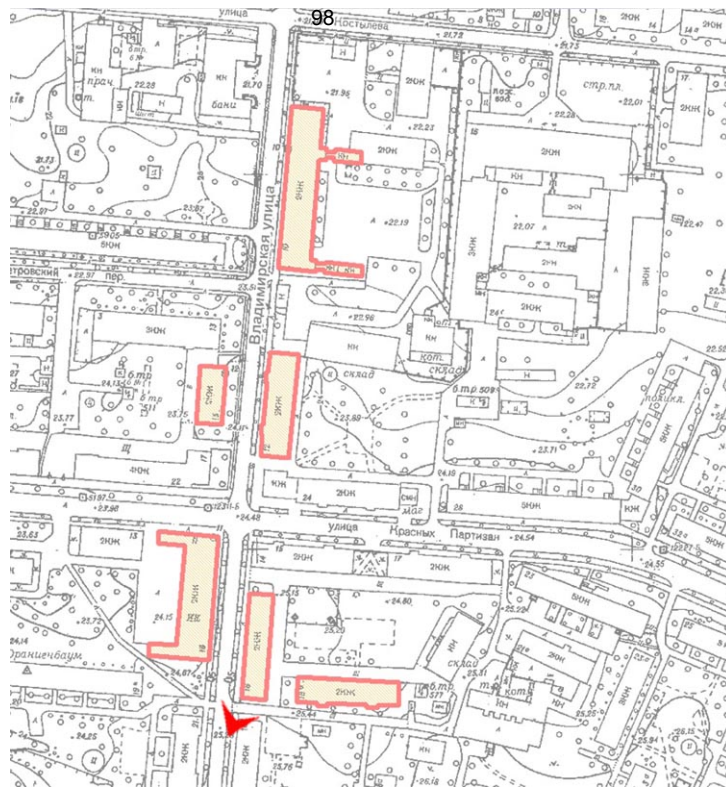
1. Казарма Офицерской стрелковой школы по адресу: г. Ломоносов, Владимирская ул., 16.
Общий вид «казармы» с юго-запада.
- 2.. Казарма Офицерской стрелковой школы по адресу: г. Ломоносов, Владимирская ул., 16.
Общий вид дворового восточного фасада. Вид с востока.
3. Казарма Офицерской стрелковой школы по адресу: г. Ломоносов, Владимирская ул., 16.
Общий вид торцевого южного фасада.
4. Казарма Офицерской стрелковой школы по адресу: г. Ломоносов, Владимирская ул., 16.
Фрагмент лицевого фасада по Владимирской улице: венчающий карниз, оконные проемы 2-го этажа.
5. Казарма Офицерской стрелковой школы по адресу: г. Ломоносов, Владимирская ул., 16.
Фрагмент торцевого и дворового фасадов казармы: венчающий карниз, оконные проемы 2-го этажа.
6. Казарма Офицерской стрелковой школы по адресу: г. Ломоносов, Владимирская ул., 16.
Фрагмент дворового фасада: оконные проёмы 2-го этажа.
7. Казарма Офицерской стрелковой школы по адресу: г. Ломоносов, Владимирская ул., 16.
Перспектива Владимирской улицы. Вид с севера.



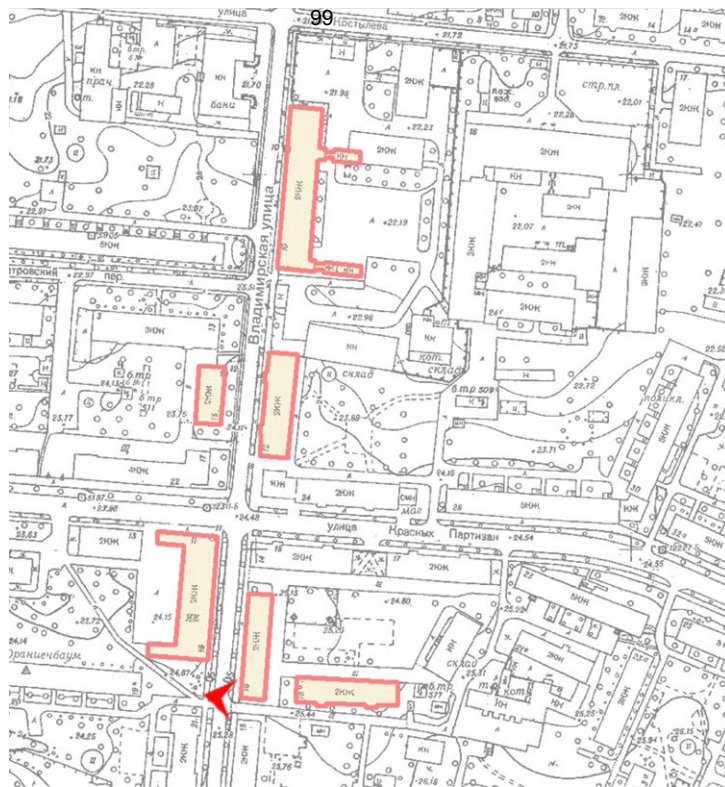
1. Казарма Офицерской стрелковой школы по адресу: г. Ломоносов, Владимирская ул., 16.
Общий вид «казармы» с юго-запада.



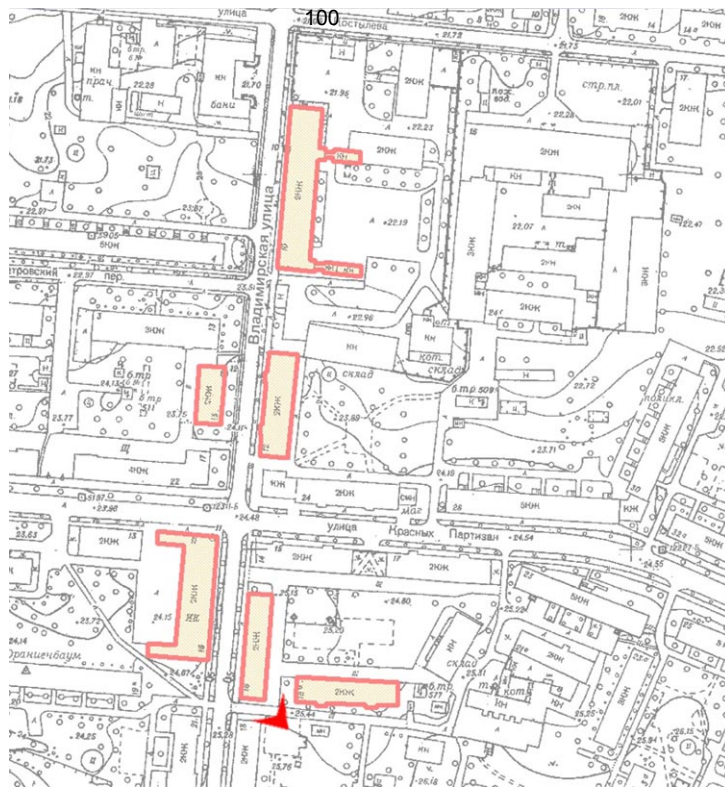
2. Казарма Офицерской стрелковой школы по адресу: г. Ломоносов, Владимирская ул., 16.
Общий вид дворового восточного фасада. Вид с востока.



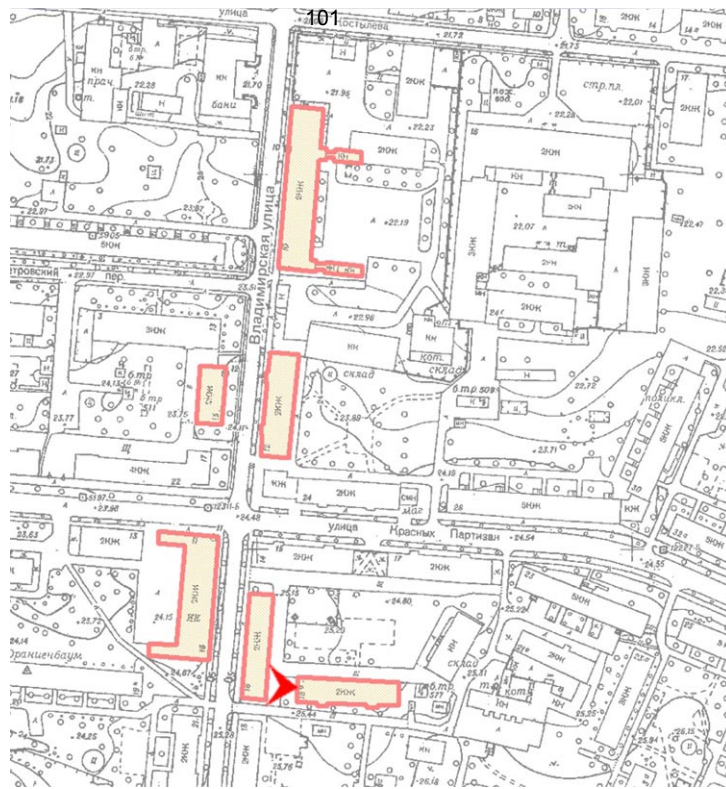
3. Казарма Офицерской стрелковой школы по адресу: г. Ломоносов, Владимирская ул., 16.
Общий вид торцевого южного фасада.



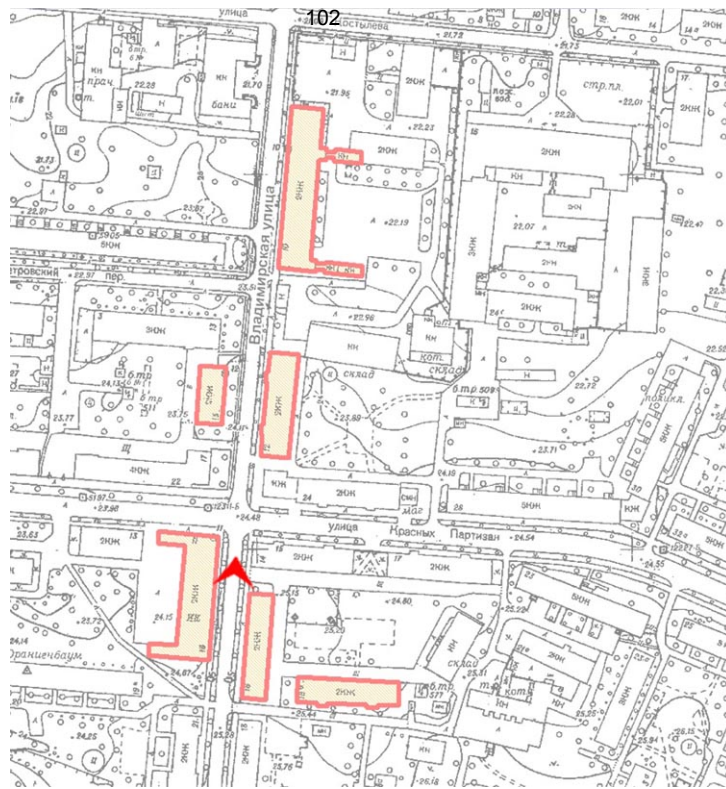
4. Казарма Офицерской стрелковой школы по адресу: г. Ломоносов, Владимирская ул., 16. Фрагмент лицевого фасада по Владимирской улице: венчающий карниз, оконные проемы 2-го этажа.



5. Казарма Офицерской стрелковой школы по адресу: г. Ломоносов, Владимирская ул., 16. Фрагмент торцевого и дворового фасадов казармы: венчающий карниз, оконные проемы 2-го этажа.



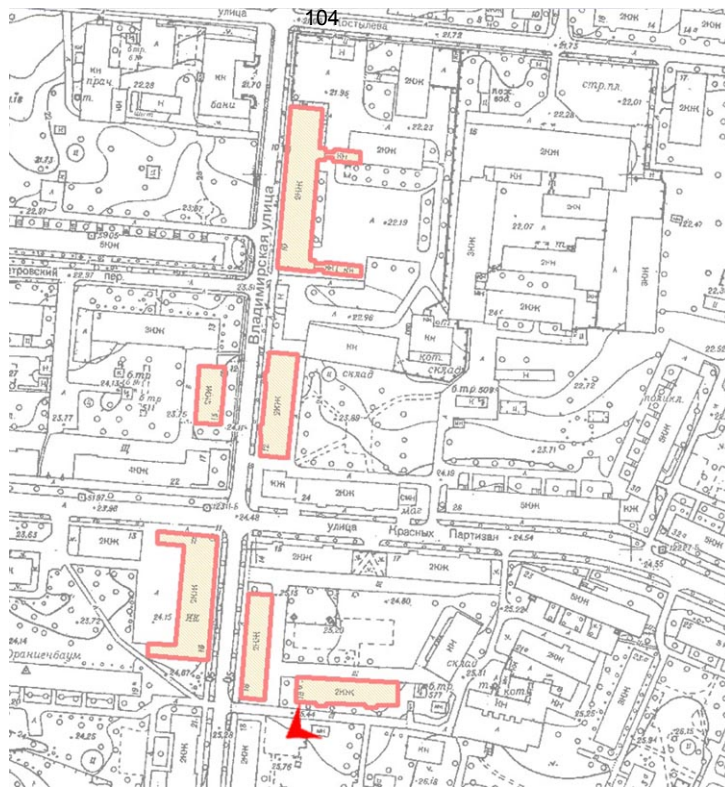
6. Казарма Офицерской стрелковой школы по адресу: г. Ломоносов, Владимирская ул., 16. Фрагмент дворового фасада: оконные проёмы 2-го этажа.



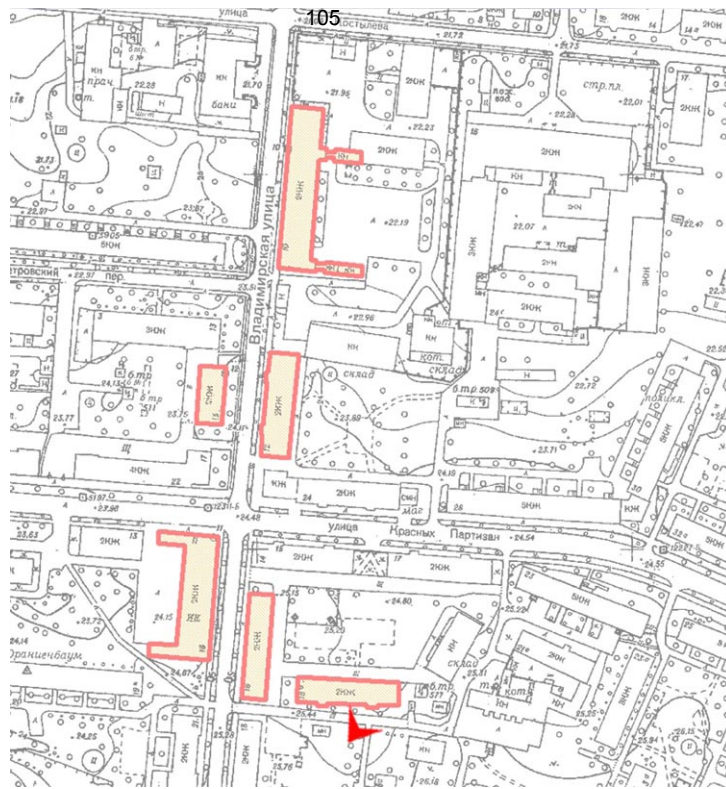
7. Казарма Офицерской стрелковой школы по адресу: г. Ломоносов, Владимирская ул., 16. Перспектива Владимирской улицы. Вид с севера.

Материалы фотофиксации

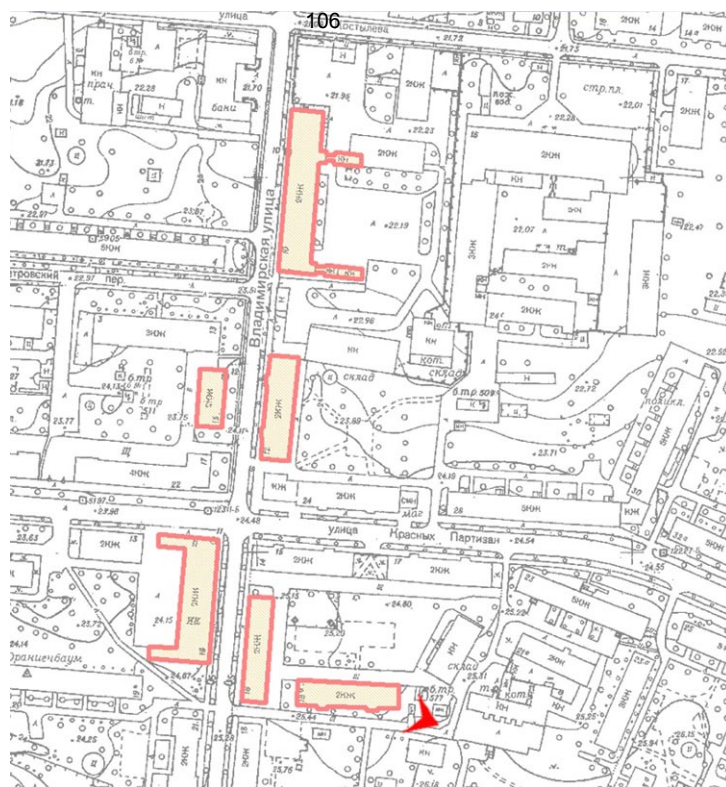
1. Казарма Офицерской стрелковой школы по адресу: г. Ломоносов, Владимирская ул., 16а.
Общий вид южного фасада.
2. Казарма Офицерской стрелковой школы по адресу: г. Ломоносов, Владимирская ул., 16а.
Фрагмент южного фасада. Восточная часть, восточный ризалит.
3. Казарма Офицерской стрелковой школы по адресу: г. Ломоносов, Владимирская ул., 16а.
Общий вид северного фасада. Вид с северо-востока.
4. Казарма Офицерской стрелковой школы по адресу: г. Ломоносов, Владимирская ул., 16а.
Общий вид северного фасада. Вид с северо-востока.
5. Казарма Офицерской стрелковой школы по адресу: г. Ломоносов, Владимирская ул., 16а.
Восточная часть северного фасада.
6. Казарма Офицерской стрелковой школы по адресу: г. Ломоносов, Владимирская ул., 16а.
Центральная часть северного фасада.
7. Казарма Офицерской стрелковой школы по адресу: г. Ломоносов, Владимирская ул., 16а.
Деталь южного фасада. Оформление верхней части ризалита.
8. Казарма Офицерской стрелковой школы по адресу: г. Ломоносов, Владимирская ул., 16а.
Деталь южного фасада. Венчающий карниз.



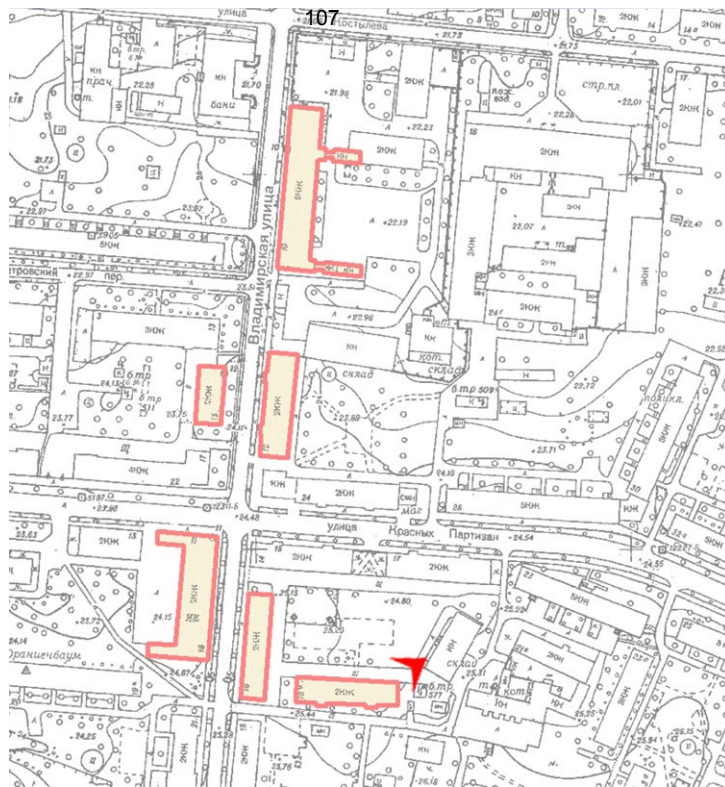
1. Казарма Офицерской стрелковой школы по адресу: г. Ломоносов, Владимирская ул., 16а.
Общий вид южного фасада.



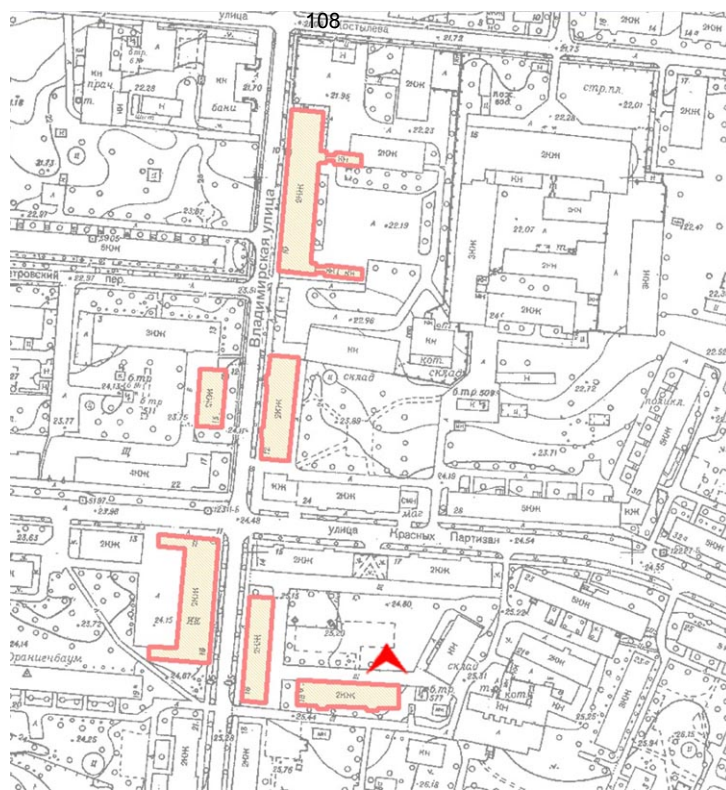
2. Казарма Офицерской стрелковой школы по адресу: г. Ломоносов, Владимирская ул., 16а. Фрагмент южного фасада. Восточная часть, восточный ризалит.



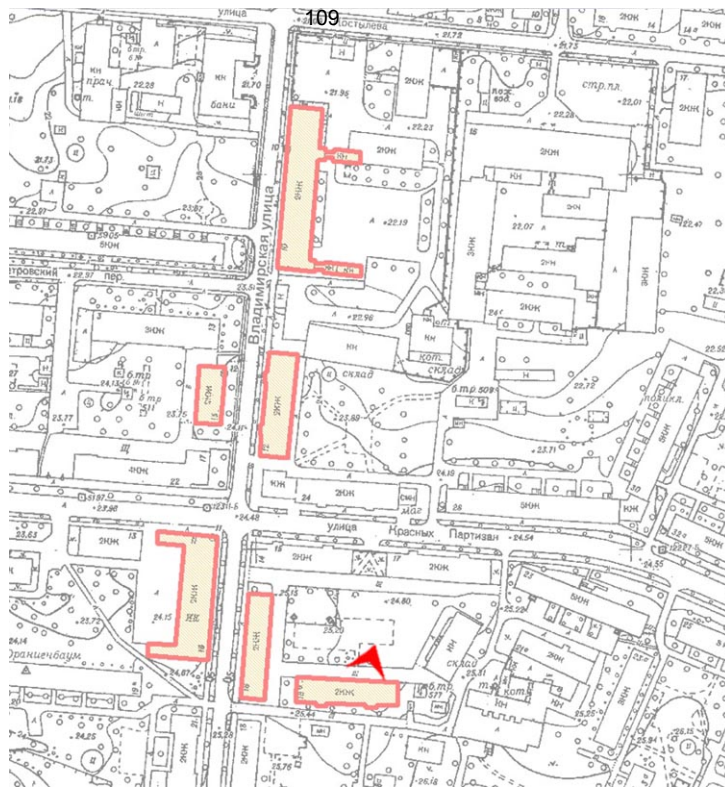
3. Казарма Офицерской стрелковой школы по адресу: г. Ломоносов, Владимирская ул., 16а. Торцевой восточный фасад. Вид с юго-востока.



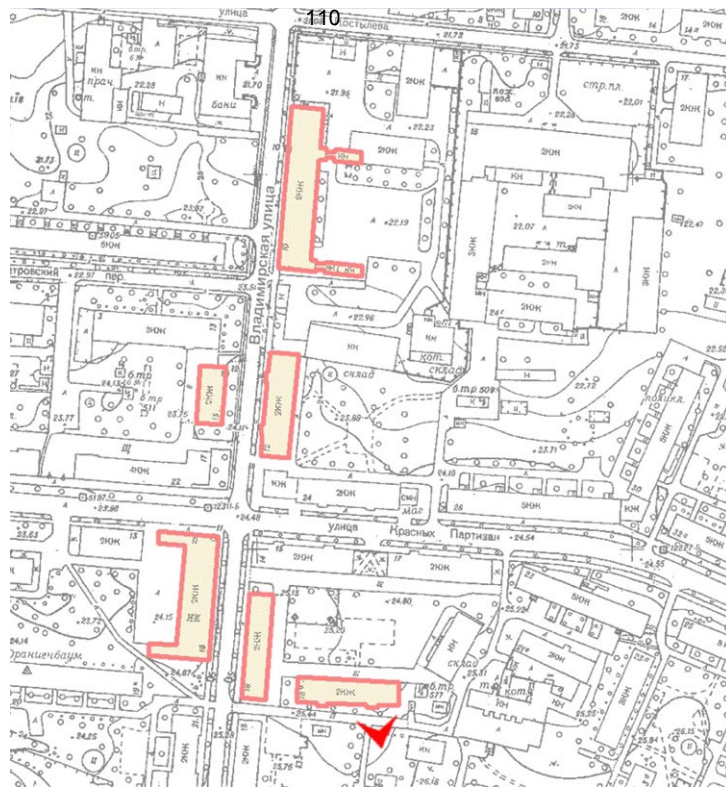
4. Казарма Офицерской стрелковой школы по адресу: г. Ломоносов, Владимирская ул., 16а.
Общий вид северного фасада. Вид с северо-востока.



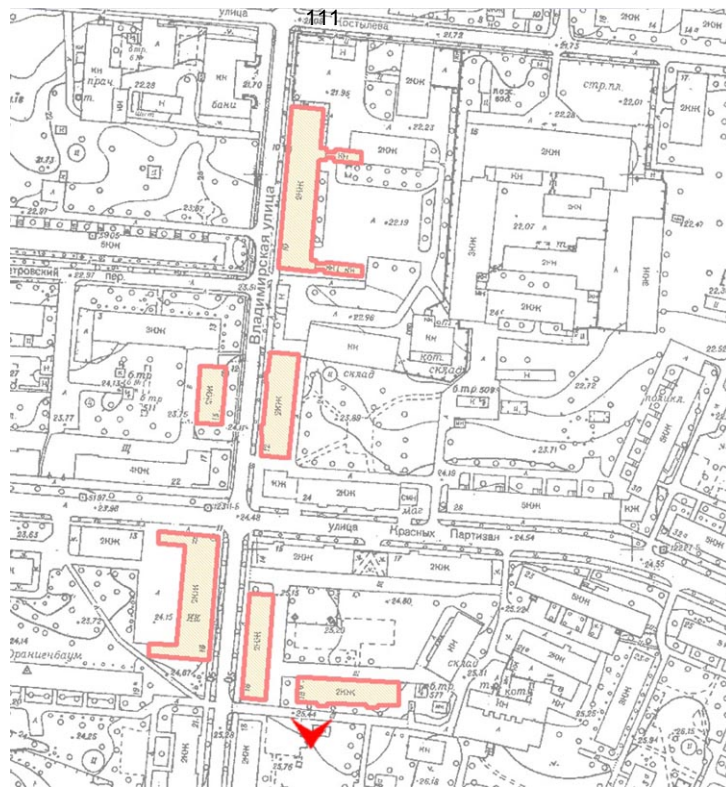
5. Казарма Офицерской стрелковой школы по адресу: г. Ломоносов, Владимирская ул., 16а.
Восточная часть северного фасада.



6. Казарма Офицерской стрелковой школы по адресу: г. Ломоносов, Владимирская ул., 16а.
Центральная часть северного фасада.



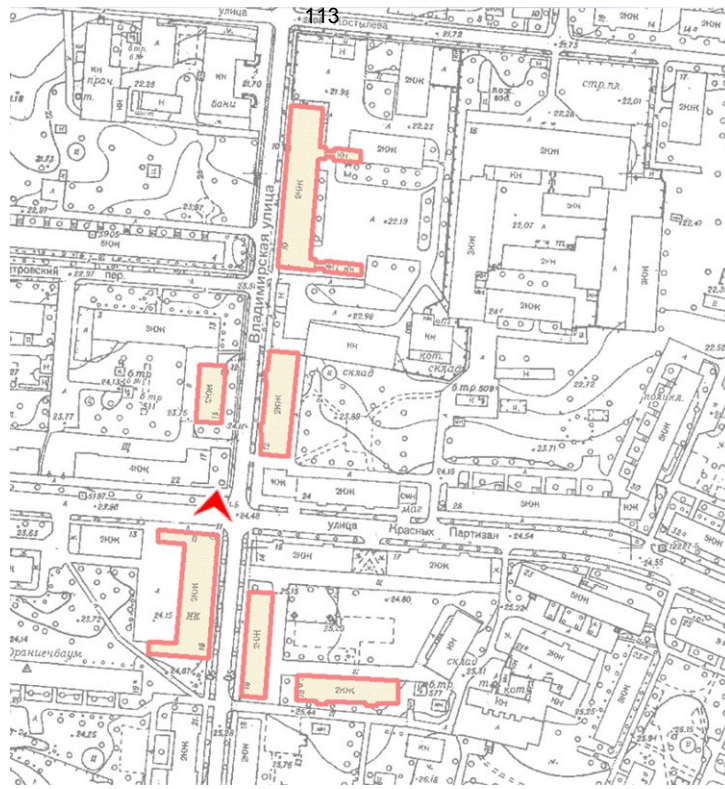
7. Казарма Офицерской стрелковой школы по адресу: г. Ломоносов, Владимирская ул., 16а.
Деталь южного фасада. Оформление верхней части ризалита.



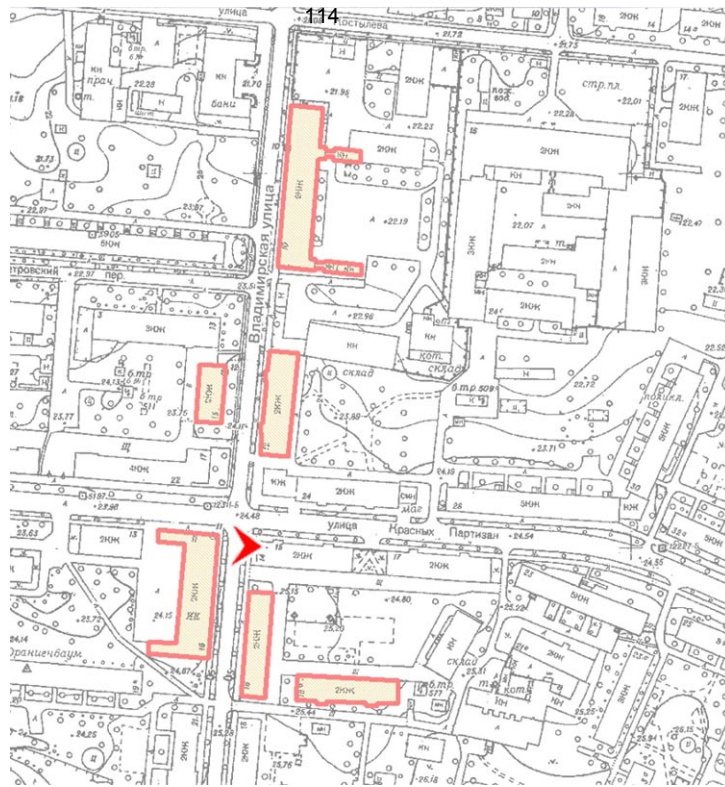
8. Казарма Офицерской стрелковой школы по адресу: г. Ломоносов, Владимирская ул., 16а.
Деталь южного фасада. Венчающий карниз.

Материалы фотофиксации

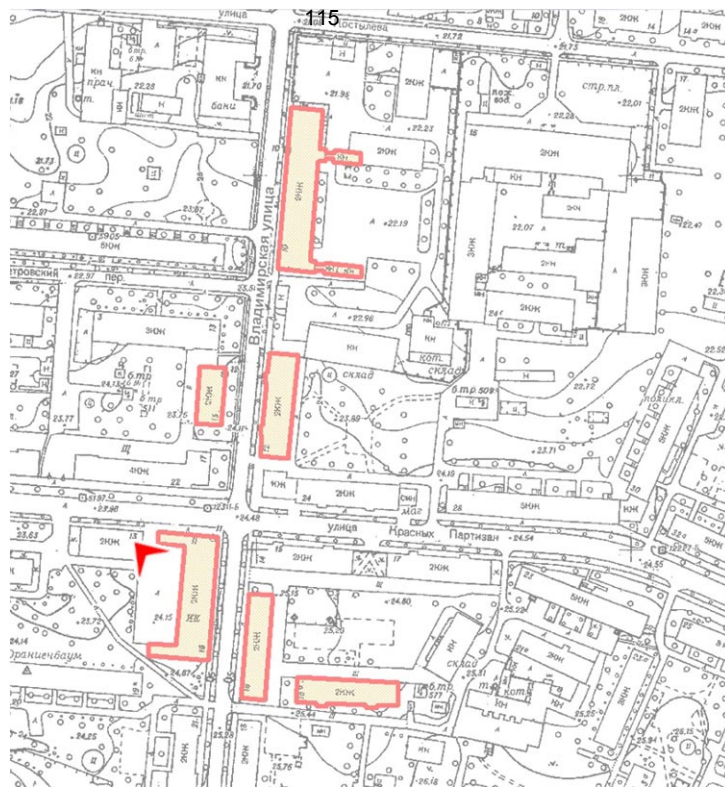
1. Казарма Офицерской стрелковой школы по адресу: г. Ломоносов, Владимирская ул., 19. Лицевой северный фасад по Александровской улице. Вид с перекрестка.
2. Казарма Офицерской стрелковой школы по адресу: г. Ломоносов, Владимирская ул., 19. Фрагмент фасада по Владимирской улице – северо-восточная часть.
3. Казарма Офицерской стрелковой школы по адресу: г. Ломоносов, Владимирская ул., 19. Общий вид дворового фасада. Вид с северо-запада.
4. Казарма Офицерской стрелковой школы по адресу: г. Ломоносов, Владимирская ул., 19. Фрагмент дворовых фасадов. Северное крыло. Вид с юго-запада.
5. Казарма Офицерской стрелковой школы по адресу: г. Ломоносов, Владимирская ул., 19. Общий вид дворовых фасадов. Вид с северо-запада.
6. Казарма Офицерской стрелковой школы по адресу: г. Ломоносов, Владимирская ул., 19. Южный фасад.



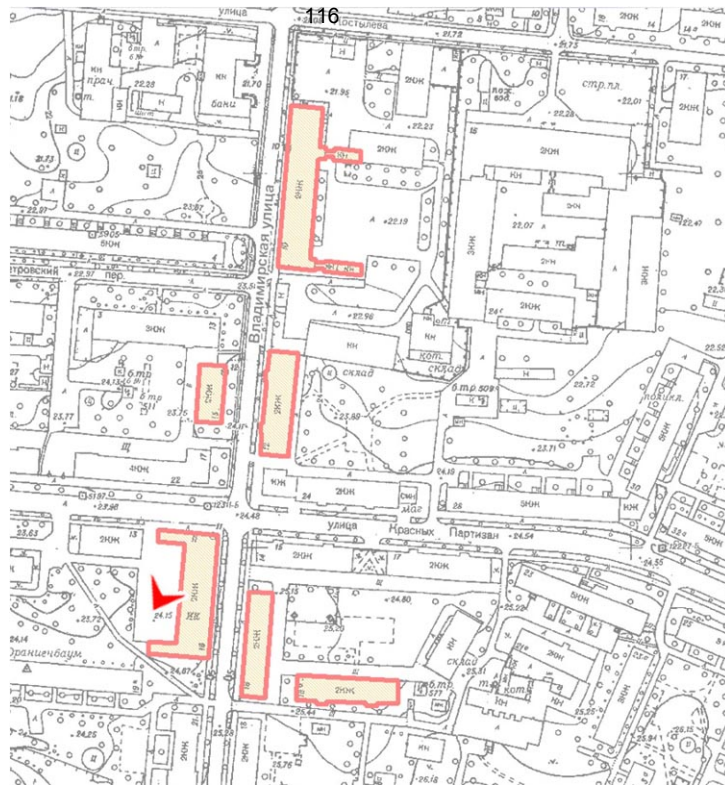
1. Казарма Офицерской стрелковой школы по адресу: г. Ломоносов, Владимирская ул., 19. Лицевой северный фасад по Александровской улице. Вид с перекрестка.



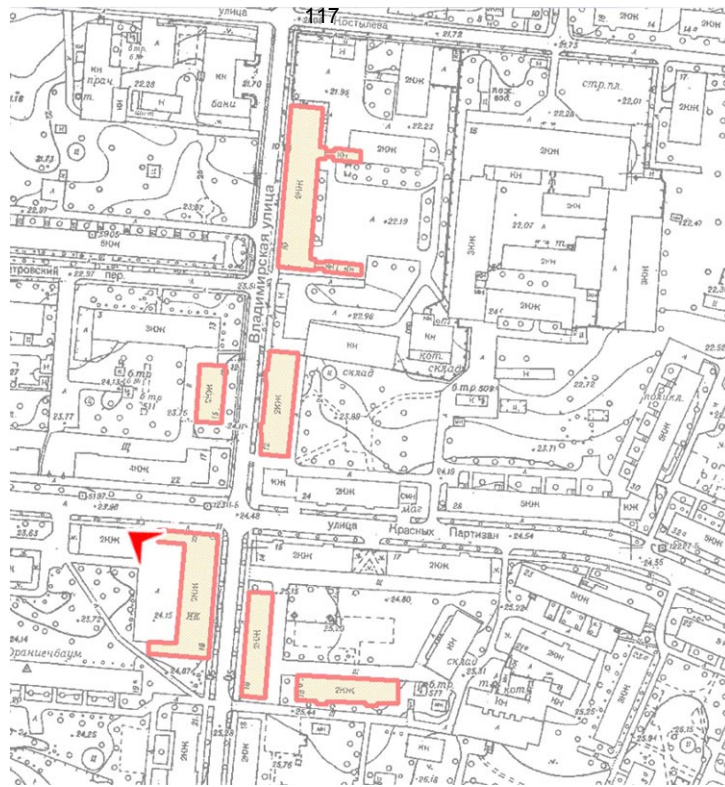
2. Казарма Офицерской стрелковой школы по адресу: г. Ломоносов, Владимирская ул., 19. Фрагмент фасада по Владимирской улице – северо-восточная часть.



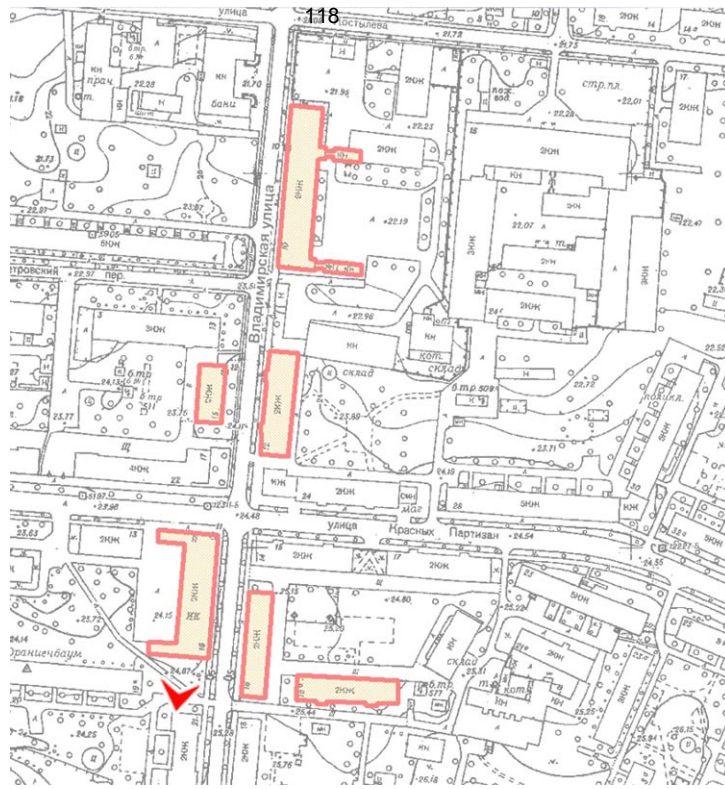
3. Казарма Офицерской стрелковой школы по адресу: г. Ломоносов, Владимирская ул., 19. Общий вид дворового фасада. Вид с северо-запада.



4. Казарма Офицерской стрелковой школы по адресу: г. Ломоносов, Владимирская ул., 19. Фрагмент дворовых фасадов. Северное крыло. Вид с юго-запада.



5. Казарма Офицерской стрелковой школы по адресу: г. Ломоносов, Владимирская ул., 19. Общий вид дворовых фасадов. Вид с северо-запада.

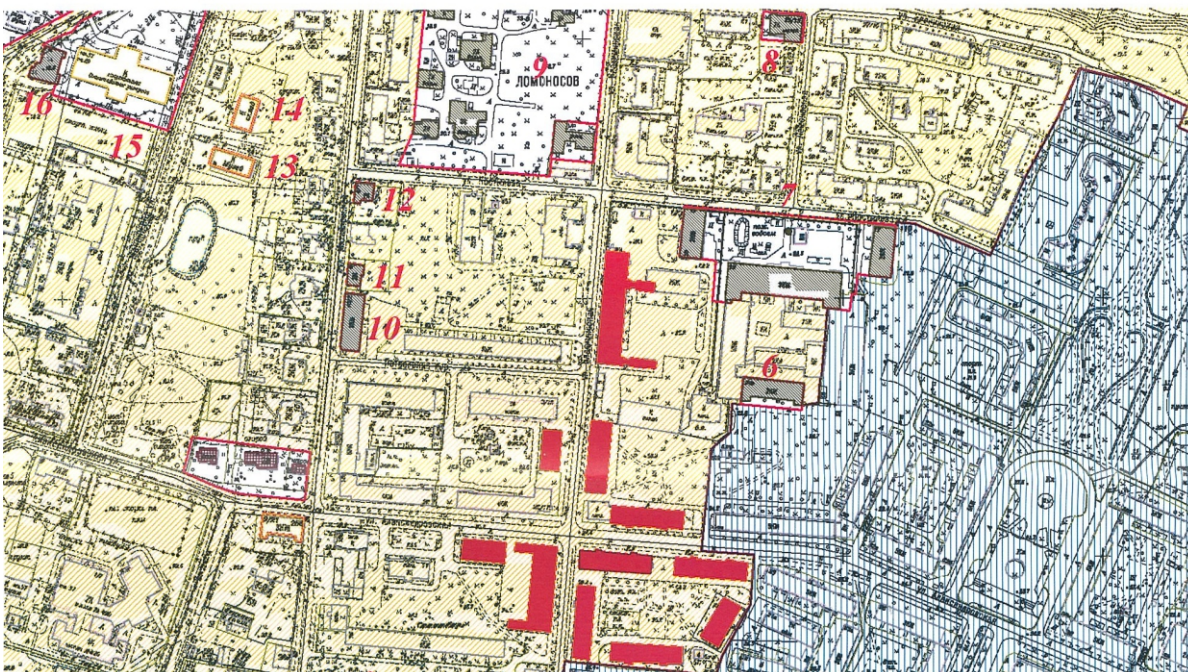
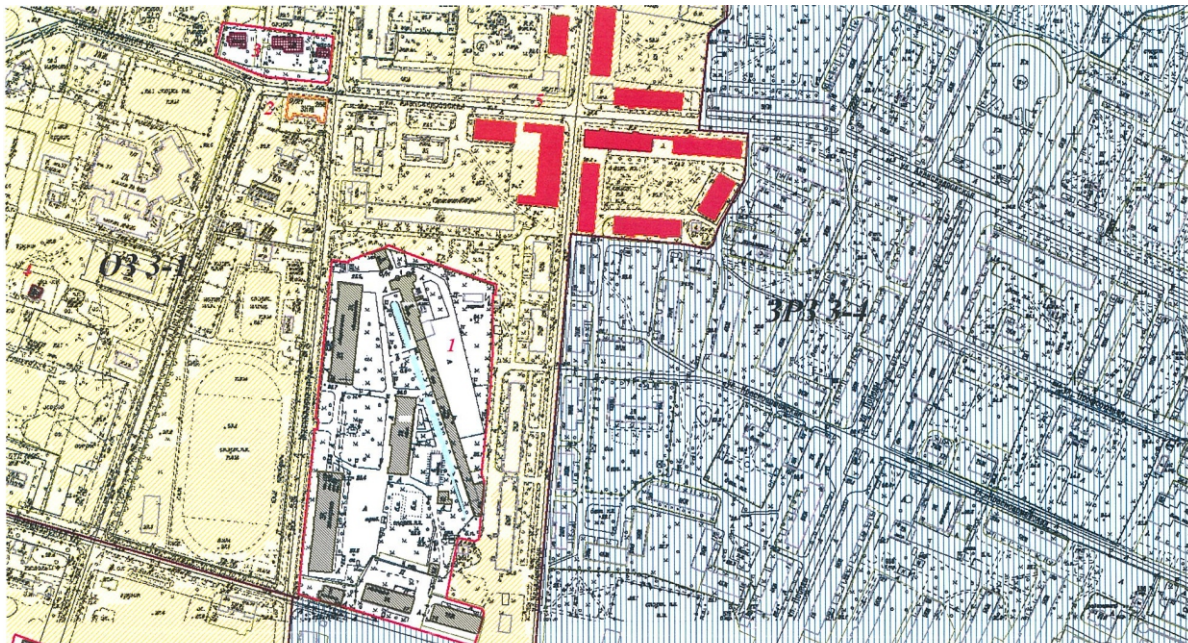


6. Казарма Офицерской стрелковой школы по адресу: г. Ломоносов, Владимирская ул., 19.
Южный фасад.

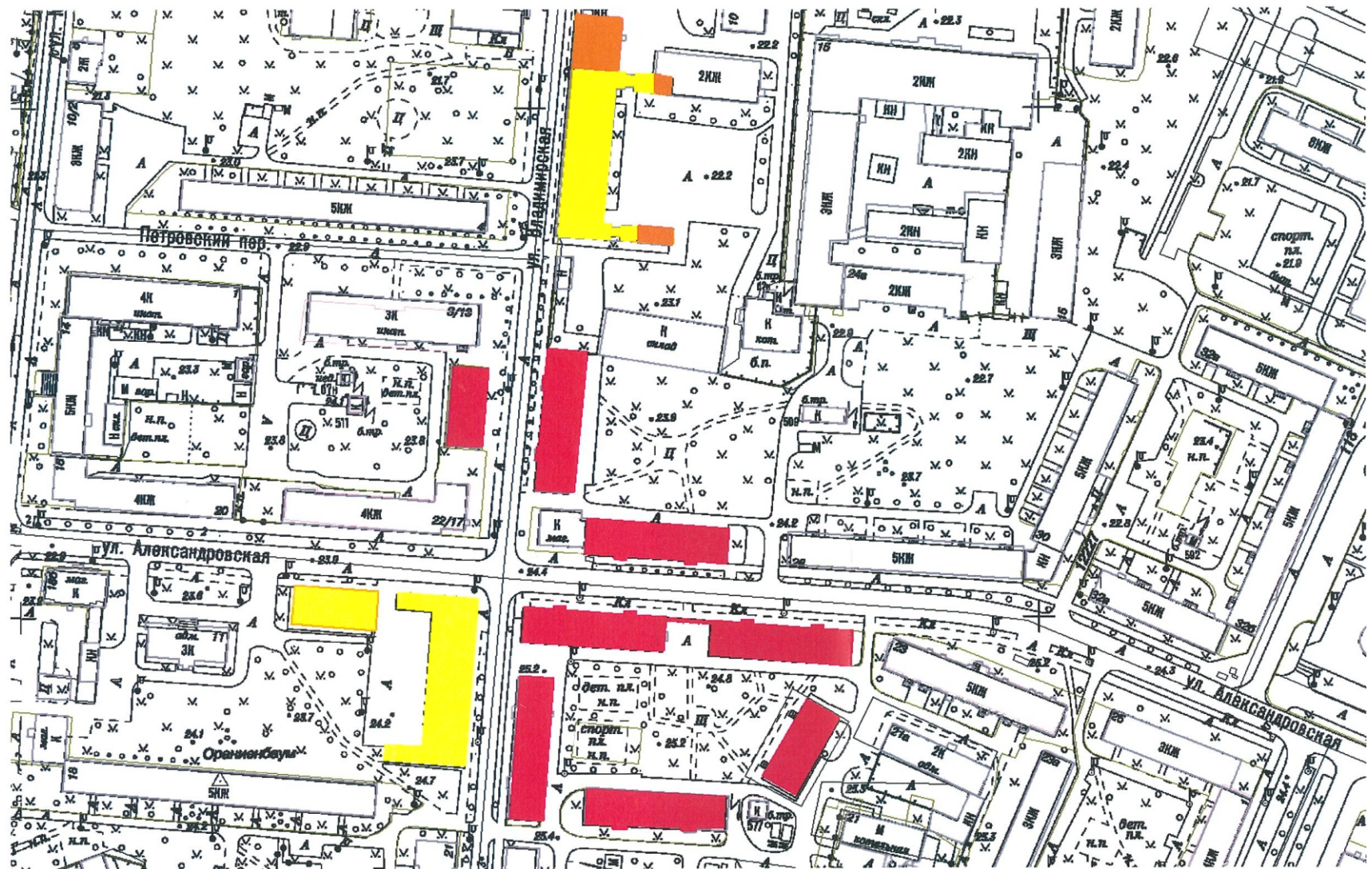
ПРИЛОЖЕНИЕ № 4

К Акту по результатам государственной историко-культурной экспертизы выявленного объекта культурного наследия «Казармы Офицерской стрелковой школы (6 зданий)» и выявленного объекта культурного наследия «Казармы Офицерской стрелковой школы (5 зданий)», расположенных по адресу:
Санкт-Петербург, г. Ломоносов, ул. Владимирская, д. 10, лит. В,
ул. Владимирская, д. 12, лит. А, ул. Владимирская, д. 15, лит. А,
ул. Владимирская, д. 16, лит. А, ул. Владимирская, д. 16-а, лит. А,
ул. Владимирская, д. 19/15, лит. А, ул. Александровская, д. 13, лит. А,
ул. Александровская, д. 15/14, лит. А, ул. Александровская, д. 17, лит. А,
ул. Александровская, д. 19, лит. А, ул. Александровская, д. 24, лит. А
в целях обоснования целесообразности включения в единый
государственный реестр объектов культурного наследия
(памятников истории и культуры) народов Российской Федерации

**Историко-культурный и
историко-архитектурный опорный планы**

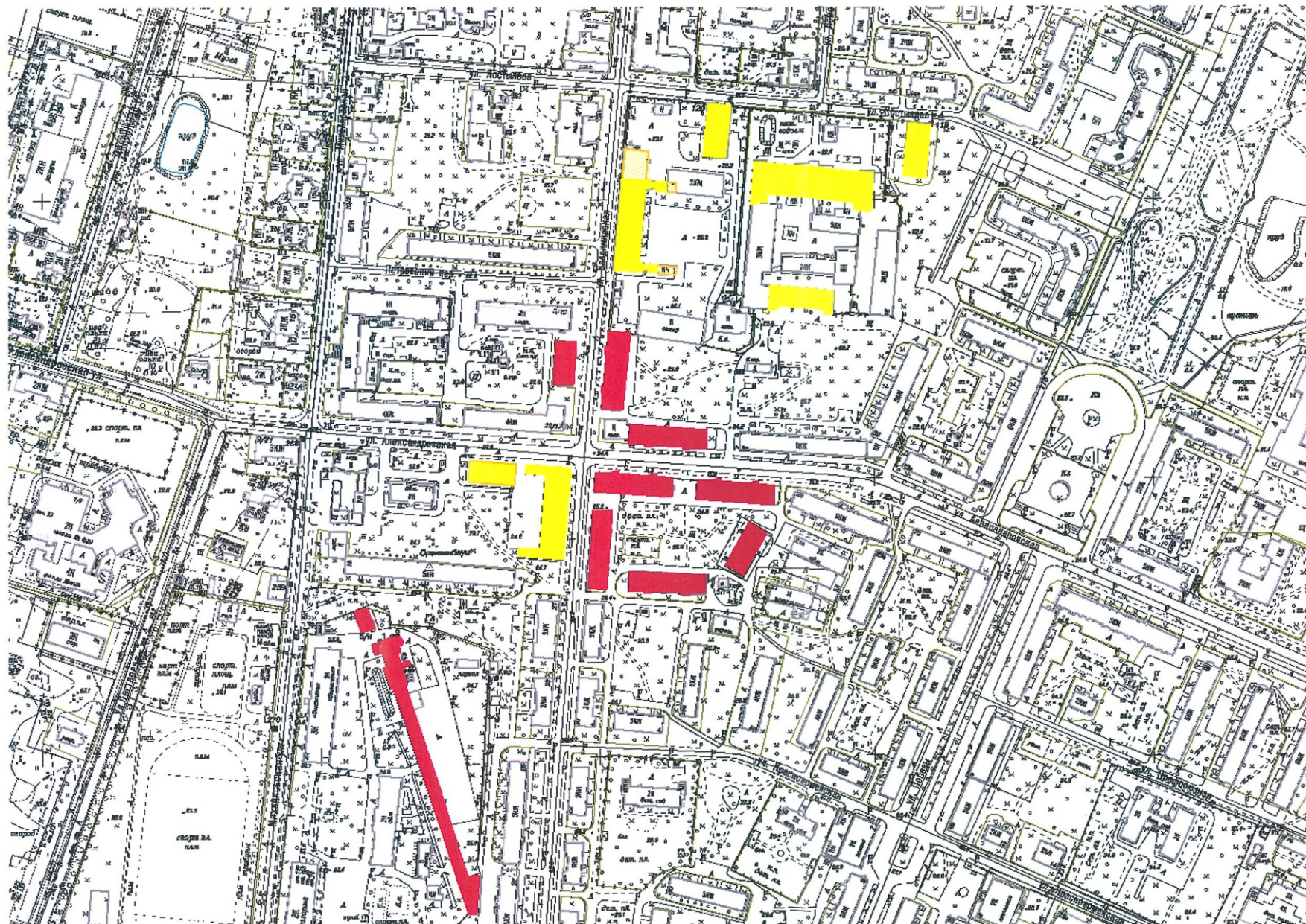


1. ОКН регионального значения «Казармы 147-го пехотного Самарского полка (с каналом)»
2. Выявленный ОКН «Жилой дом»
3. ОКН федерального значения «Подворье Городищенского монастыря Рождества Богородицы», СПб., г.Ломоносов, Михайловская ул., д.19а, лит. А
4. ОКН регионального значения «Дом, в котором 1915-1916 гг жил оружейный конструктор Дегтярев В.А.», СПб., г. Ломоносов, Иликовский пр., д.24б, лит.А
5. Объект экспертизы
6. ОКН регионального значения «Военный госпиталь, в том числе: главный корпус, западный, восточный и южный флигель, парадный двор», СПб., г.Ломоносов, Александровская ул., д. 17, лит.А
7. ОКН регионального значения «Военный госпиталь, в том числе: главный корпус, западный, восточный и южный флигель, парадный двор», СПб., г.Ломоносов, Александровская ул., д. 17, лит. А
8. ОКН регионального значения «Жилой дом», СПб., г. Ломоносов, Еленинская ул., д.25/15, лит. А
9. ОКН регионального значения «Детский приют, в том числе: прачечная, жилой дом, здание приюта, родильный дом, новый родильный дом, флигель, службы», СПб., г. Ломоносов, Еленинская ул., д. 13, лит. А, Е, И, Д, Ж, И, К
10. ОКН регионального значения «Жилой дом», СПб., г. Ломоносов, Михайловская ул., д. 10/2, лит. А
11. ОКН регионального значения «Жилой дом», СПб., г. Ломоносов, Михайловская ул., д. 8, лит. А
12. ОКН регионального значения «Жилой дом», СПб., г. Ломоносов, Михайловская ул., д. 4/1, лит. А
13. Выявленный ОКН «Службное здание», СПб., г. Ломоносов, Манежная ул., д. 8, лит. А
14. Выявленный ОКН «Службное здание», СПб., г. Ломоносов, Манежная ул., д. 6, лит. А
15. Выявленный ОКН «Экзерциргауз лейб-гвардии Волынского полка», СПб., г. Ломоносов, Манежная ул., д. 3, лит. А
16. ОКН регионального значения Городская начальная школа, СПб., г. Ломоносов, Иликовский пр., 2



Объекты экспертизы

- постройки Самарского пехотного полка 1868-1883 гг., приспособленные для размещения Стрелковой Офицерской школы
- постройки Стрелковой Офицерской школы 1897-1901 гг.
- постройки 1970-х гг.



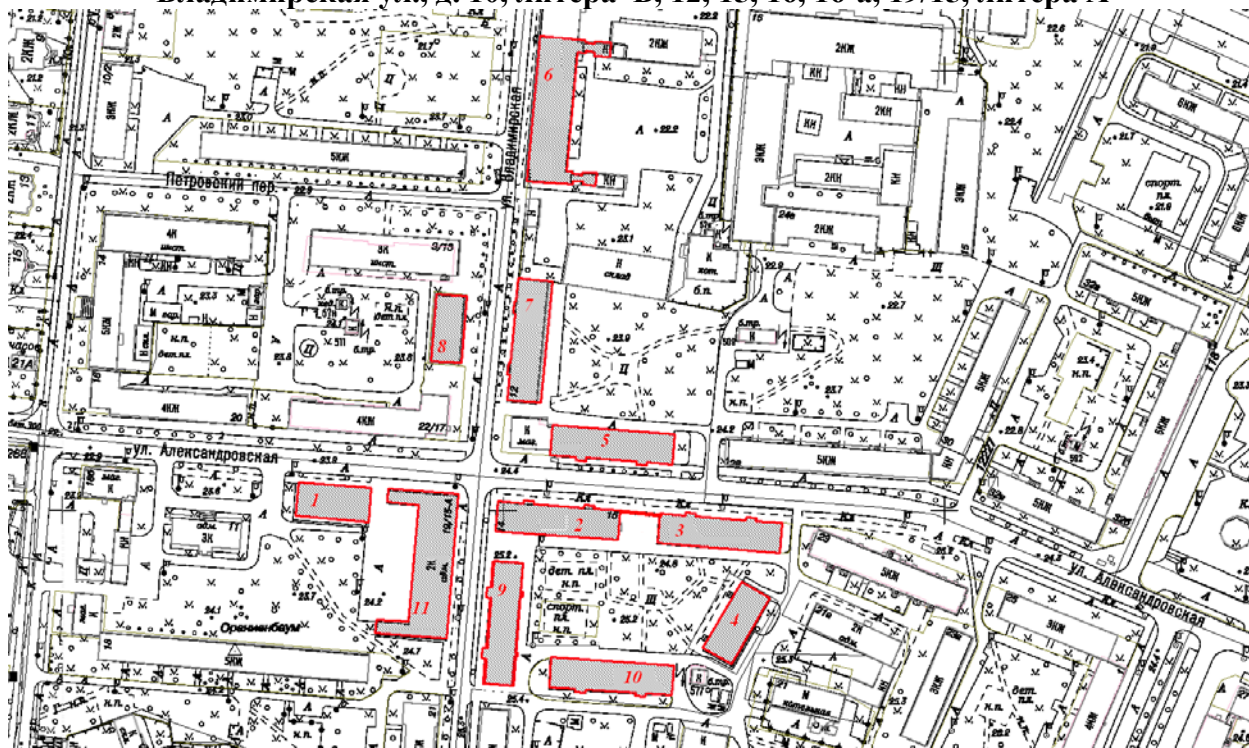
- постройки Самарского пехотного полка 1868-1883 гг., приспособленные для размещения Стрелковой Офицерской школы
- постройки, исторически относящиеся к Стрелковой Офицерской школе, в настоящее время входящие в состав ОКН регионального значения «Казармы 147-го пехотного Самарского полка (с каналом)» Санкт-Петербург, г. Ломоносов, Михайловская ул., д.22, лит. А,Б,В,Е,З,И,К.

ПРИЛОЖЕНИЕ № 5

К Акту по результатам государственной историко-культурной экспертизы выявленного объекта культурного наследия «Казармы Офицерской стрелковой школы (6 зданий)» и выявленного объекта культурного наследия «Казармы Офицерской стрелковой школы (5 зданий)», расположенных по адресу:
Санкт-Петербург, г. Ломоносов, ул. Владимирская, д. 10, лит. В,
ул. Владимирская, д. 12, лит. А, ул. Владимирская, д. 15, лит. А,
ул. Владимирская, д. 16, лит. А, ул. Владимирская, д. 16-а, лит. А,
ул. Владимирская, д. 19/15, лит. А, ул. Александровская, д. 13, лит. А,
ул. Александровская, д. 15/14, лит. А, ул. Александровская, д. 17, лит. А,
ул. Александровская, д. 19, лит. А, ул. Александровская, д. 24, лит. А
в целях обоснования целесообразности включения в единый
государственный реестр объектов культурного наследия
(памятников истории и культуры) народов Российской Федерации

Проект плана границ территории

**Проект плана границ
объекта культурного наследия регионального значения
«Казармы Офицерской стрелковой школы», расположенного по адресу: Санкт-Петербург, г. Ломоносов, Александровская ул. Д. 13, 15, 17, 19, 24, литера А;
Владимирская ул., д. 10, литера В, 12, 15, 16, 16-а, 19/15, литера А**



Состав объекта:

- 1. Кухонный флигель**
(Санкт-Петербург, г. Ломоносов, Александровская ул., д. 13, лит. А)
- 2. Дом, где в 1901-1918 гг. жил и работал теоретик и практик стрелкового дела Филатов Николай Михайлович. Здесь в 1902 г. родился и жил до 1918 г. хирург и гематолог Филатов Александр Николаевич**(Санкт-Петербург, г. Ломоносов, Александровская ул., д. 15, лит. А)
- 3. Офицерский флигель с каменной оградой**
(Санкт-Петербург, г. Ломоносов, Александровская ул., д. 17, лит. А)
- 4. Служба при офицерских флигелях**
(Санкт-Петербург, г. Ломоносов, Александровская ул., д. 19, лит. А)
- 5. Офицерский флигель**
(Санкт-Петербург, г. Ломоносов, Александровская ул. д. 24, лит. А)
- 6. Казарма**
(Санкт-Петербург, г. Ломоносов, Владимирская ул., д. 10, лит. В)
- 7. Офицерский флигель**
(Санкт-Петербург, г. Ломоносов, Владимирская ул., д. 12, лит. А)
- 8. Офицерский флигель (чайная)**
(Санкт-Петербург, г. Ломоносов, Владимирская ул., д. 15, лит. А)
- 9. Офицерский флигель**
(Санкт-Петербург, г. Ломоносов, Владимирская ул., д. 16, лит. А)
- 10. Офицерский флигель**
(Санкт-Петербург, г. Ломоносов, Владимирская ул., д. 16а, лит. А)
- 11. Казарма**

(Санкт-Петербург, г. Ломоносов, Владимирская ул., д. 19, лит. А)

Описание границ территории объекта культурного наследия:

территория объекта от точки 1 до точки 26 совпадает с контуром зданий с кадастровыми номерами 78:40:2053003:1248 и 78:34:0430906:26 и ограды между ними;

территория объекта от точки 27 до точки 50 совпадает с контуром части здания с кадастровым номером 78:40:2052601:1013, расположенным по адресу: Ломоносов, Владимирская улица, дом 10, литера В;

территория объекта от точки 51 до точки 58 совпадает с контуром здания с кадастровым номером 78:40:2053003:1006;

территория объекта от точки 59 до точки 70 совпадает с контуром здания с кадастровым номером 78:40:2053101:3440;

территория объекта от точки 71 до точки 82 совпадает с контуром здания с кадастровым номером 78:40:2052601:1467;

территория объекта от точки 83 до точки 94 совпадает с контуром здания с кадастровым номером 78:40:2052601:1469;

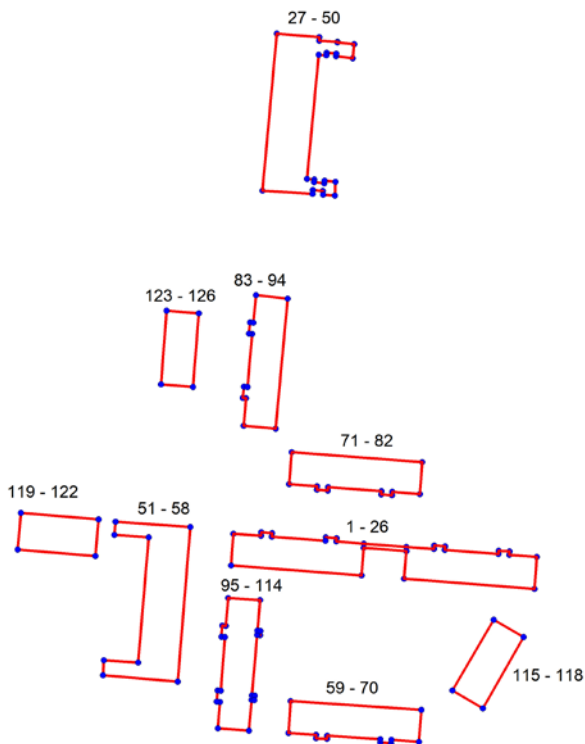
территория объекта от точки 95 до точки 114 совпадает с контуром здания с кадастровым номером 78:40:2053101:3133;

территория объекта от точки 115 до точки 118 совпадает с контуром здания с кадастровым номером 78:40:2053101:3007;



территория объекта от точки 119 до точки 122 совпадает с контуром здания с кадастровым номером 78:40:2053003:1014;

территория объекта от точки 123 до точки 126 совпадает с контуром здания с кадастровым номером 78:40:2052902:63.

Координаты характерных (поворотных) точек границ территории объекта культурного наследия:



Условные обозначения:

 Граница территории объекта культурного наследия
 Номер характерной точки

Номер характерной точки	Координаты характерных точек в системе координат, установленной для ведения государственного кадастра объектов недвижимости (м)	
	X	Y
1.	91403,96	83197,27
2.	91403,06	83208,98
3.	91404,52	83209,09
4.	91404,14	83213,71
5.	91402,66	83213,59
6.	91400,97	83236,32
7.	91402,41	83236,43
8.	91402,05	83241,02
9.	91400,64	83240,92
10.	91399,72	83252,61
11.	91398,33	83270,68
12.	91397,44	83282,41
13.	91398,88	83282,49
14.	91398,55	83287,11
15.	91397,07	83286,99
16.	91395,32	83309,71
17.	91396,66	83309,89
18.	91396,39	83314,42
19.	91394,97	83314,30
20.	91394,06	83326,05
21.	91380,57	83325,07
22.	91384,86	83269,61
23.	91396,60	83270,65
24.	91397,98	83252,44
25.	91386,26	83251,60
26.	91390,45	83196,21
27.	91549,33	83209,55
28.	91615,91	83215,70
29.	91614,49	83233,73
30.	91613,01	83233,67
31.	91612,49	83241,41
32.	91612,19	83241,38
33.	91611,47	83248,54
34.	91605,47	83247,84
35.	91606,33	83240,77
36.	91607,46	83240,89
37.	91607,85	83236,75
38.	91606,77	83236,69
39.	91606,93	83233,40
40.	91554,36	83228,45
41.	91554,04	83231,63
42.	91552,95	83231,52

43.	91552,52	83235,80
44.	91553,61	83235,91
45.	91553,10	83240,60
46.	91547,19	83240,25
47.	91547,62	83235,31
48.	91549,25	83235,24
49.	91549,60	83230,91
50.	91548,00	83230,86
51.	91341,21	83173,59
52.	91343,95	83141,93
53.	91350,27	83142,19
54.	91349,26	83156,82
55.	91402,43	83161,30
56.	91403,46	83146,67
57.	91409,07	83147,18
58.	91406,79	83178,99
59.	91332,99	83221,45
60.	91329,31	83276,97
61.	91315,75	83276,02
62.	91316,53	83264,30
63.	91315,10	83264,20
64.	91315,42	83259,53
65.	91316,84	83259,63
66.	91318,33	83237,05
67.	91316,89	83236,94
68.	91317,25	83232,27
69.	91318,64	83232,38
70.	91319,42	83220,62
71.	91438,50	83221,95
72.	91434,25	83277,35
73.	91420,77	83276,39
74.	91421,65	83264,69
75.	91420,24	83264,58
76.	91420,56	83260,00
77.	91421,97	83260,09
78.	91423,71	83237,38
79.	91422,23	83237,27
80.	91422,62	83232,65
81.	91424,03	83232,76
82.	91424,92	83220,93
83.	91505,08	83206,81
84.	91503,55	83220,23
85.	91448,45	83215,10
86.	91449,72	83201,56
87.	91461,35	83202,58
88.	91461,51	83201,28

89.	91466,22	83201,71
90.	91466,08	83203,16
91.	91488,68	83205,23
92.	91488,81	83203,88
93.	91493,47	83204,31
94.	91493,33	83205,75
95.	91376,62	83195,01
96.	91375,78	83208,56
97.	91362,84	83207,45
98.	91362,73	83208,68
99.	91360,85	83208,52
100.	91360,96	83207,28
101.	91335,38	83205,08
102.	91335,27	83206,28
103.	91333,39	83206,12
104.	91333,50	83204,91
105.	91320,42	83203,79
106.	91321,47	83190,63
107.	91332,57	83191,51
108.	91332,69	83190,09
109.	91337,45	83190,47
110.	91337,35	83191,90
111.	91360,07	83193,69
112.	91360,19	83192,16
113.	91365,00	83192,54
114.	91364,88	83194,07
115.	91337,51	83290,18
116.	91367,50	83307,67
117.	91360,08	83320,47
118.	91329,88	83303,19
119.	91412,70	83107,02
120.	91410,05	83139,95
121.	91394,40	83138,63
122.	91397,24	83105,70
123.	91498,51	83168,90
124.	91497,42	83182,54
125.	91466,14	83180,09
126.	91467,23	83166,45

**Режим использования территории объекта культурного наследия
регионального значения «Казармы Офицерской стрелковой школы»,
расположенного по адресу: Санкт-Петербург, г. Ломоносов,
Александровская ул. Д. 13, 15, 17, 19, 24, литера А; Владимирская ул., д. 10,
литера В, 12, 15, 16, 16-а, 19/15, литера А**

1. На территории объекта культурного наследия запрещаются: строительство объектов капитального строительства и увеличение объемно-пространственных характеристик существующих на территории объекта культурного значения объектов капитального строительства; проведение земляных, строительных, мелиоративных и иных работ, за исключением работ по сохранению (воссозданию) объекта культурного наследия или его отдельных элементов, сохранению историко-градостроительной или природной среды объекта культурного наследия.

2. На территории объекта культурного значения разрешается ведение хозяйственной деятельности, не противоречащей требованиям обеспечения сохранности объекта культурного наследия и позволяющей обеспечить функционирование объекта культурного наследия в современных условиях.

3. Требования к осуществлению деятельности в границах территории объекта культурного наследия и требования к содержанию и использованию территории объекта культурного наследия устанавливаются законодательством Российской Федерации и Санкт-Петербурга об объектах культурного наследия.

ПРИЛОЖЕНИЕ № 6

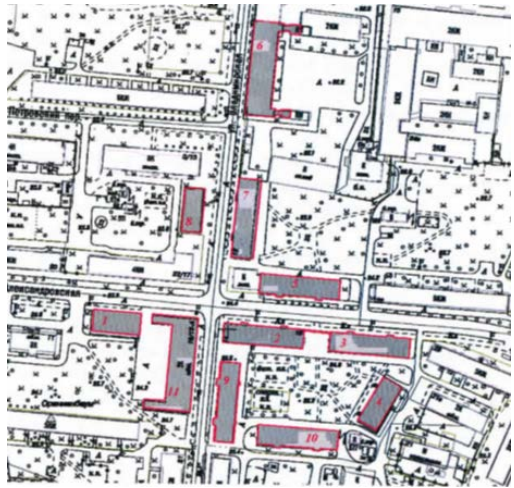
К Акту по результатам государственной историко-культурной экспертизы выявленного объекта культурного наследия «Казармы Офицерской стрелковой школы (6 зданий)» и выявленного объекта культурного наследия «Казармы Офицерской стрелковой школы (5 зданий)», расположенных по адресу:

Санкт-Петербург, г. Ломоносов, ул. Владимирская, д. 10, лит. В,
ул. Владимирская, д. 12, лит. А, ул. Владимирская, д. 15, лит. А,
ул. Владимирская, д. 16, лит. А, ул. Владимирская, д. 16-а, лит. А,
ул. Владимирская, д. 19/15, лит. А, ул. Александровская, д. 13, лит. А,
ул. Александровская, д. 15/14, лит. А, ул. Александровская, д. 17, лит. А,
ул. Александровская, д. 19, лит. А, ул. Александровская, д. 24, лит. А





в целях обоснования целесообразности включения в единый государственный реестр объектов культурного наследия (памятников истории и культуры) народов Российской Федерации

Рекомендуемый предмет охраны объекта экспертизы

Рекомендованный предмет охраны объекта культурного наследия регионального значения «Казармы Офицерской стрелковой школы», конец XIX – начало XX века, расположенного по адресу: Санкт-Петербург, г. Ломоносов, Владимирская ул., д. 10, лит. Б, В, д. 12, лит. А, д. 15, лит. А, д. 16, лит. А, д. 16а, лит. А, д. 19/15, лит. А, Александровская ул., д. 13, литера Л, д. 17, литера Л, д. 19, литера Л, д. 24, литера Л.

№ пп	Виды предметовой охраны	Элементы предметов охраны	Фотофиксация
1	2	3	4
1	Объемно-пространственное и планировочно-территориальное:	<p>Местоположение и градостроительные характеристики ансамбля в застройке нагорной части г. Ломоносова (Владимирской и Александровской улиц).</p> <p>Состав ансамбля*:</p> <p>I. Казарма (Владимирская ул., д. 10, лит. Б, В).</p> <p>II. Офицерский флигель (Владимирская ул., д. 12, литера А).</p> <p>III. Офицерский флигель (чайная) (Владимирская ул., д. 15, лит. А).</p> <p>IV. Офицерский флигель (Владимирская ул., д. 16, литера А).</p> <p>V. Офицерский флигель (Владимирская ул., д. 16а, литера А).</p> <p>VI. Казарма (Владимирская ул., д. 19/15, литера А).</p> <p>VII. Кухонный флигель (Александровская ул., д. 13, литера Л).</p> <p>VIII. Офицерский флигель с каменной оградой (Александровская ул., д. 17, литера Л).</p> <p>IX. Служба при офицерских флигелях (Александровская ул., д. 19, литера Л).</p> <p>X. Офицерский флигель (Александровская ул., д. 24, литера Л)</p> <p>*Здание по адресу: Санкт-Петербург, город Ломоносов, Александровская улица, дом 15/14, литера А является объектом культурного наследия регионального значения «Дом, где в 1901-1918 гг. жил и работал теоретик и практик стрелкового дела Филатов Николай Михайлович. Здесь в 1902 г. родился и жил до 1918 г. хирург и гематолог Филатов Александр Николаевич»(Закон Санкт-Петербурга № 174-27 от 05.07.1999)</p>	
I. Казарма (Санкт-Петербург, г. Ломоносов, Владимирская ул., д. 10, лит. Б, В).			

1	<p>Объемно-пространственное решение:</p>	<p>исторические габариты и конфигурация двухэтажного, П-образного в плане здания с двумя пристройками отхожих мест к торцевым восточным фасадам</p> <p>исторические конфигурация и габариты вальмовой и скатной (крыши пристроек отхожих мест)крыши высота конька крыши;</p> <p>материал окрытия крыши(металл).</p>	  
---	--	---	--


2	<p>Конструктивная система здания:</p>	<p>Исторические наружные и внутренние капитальные стены – местоположение и материал (кирпич);</p> <p>исторические отметки межэтажных перекрытий;</p> <p>историческая опорная стена с арочными проемами по центру основного объема здания в уровне обоих этажей;</p> <p>исторические лестницы – местоположение, тип (двухмаршевые), конструкция (маршиноштукатуренных косоурах, площадки на прусских сводах), материал (известняк) и профиль ступеней;</p> <p>прусские своды (по балкам) в объемах лестничных клеток.</p>	   
---	---------------------------------------	--	--

3	Объемно-планировочное решение:	историческое объемно-планировочное решение лестничных клеток.	
4	Архитектурно-художественное решение фасадов:	<p>архитектурно-художественное решение фасадов в формах классицизма, в том числе:</p> <p>материал и характер отделки фасадов – гладкая штукатурка;</p> <p>материал отделки высокого цоколя (известняк);</p> <p>местоположение, габариты (для проемов первого этажа – отметки высоты и габариты ширины) и конфигурация (прямоугольные, с лучковым завершением – проемы пристроек отхожих мест) оконных и дверных проемов; исторические материал (дерево), рисунок расстекловки и цвет оконных заполнений;</p>	      

оформление углов здания и простенков через одну и через две оси профилированными плоскими лопатками;



Профилированная подоконная тяга в уровне первого этажа;



оформление оконных проемов штукатурными профилированными наличниками;



Профилированный ступенчатый венчающий карниз большого выноса со штукатурной тягой в основании и завершении основного объема здания;



оформление оконных проемов отхожих мест веерными замковыми камнями;









профилированный ступенчатый венчающий карниз в завершении объемов отхожих мест;



треугольные фронтоны в завершении торцевых фасадов объемов отхожих мест, оформленных профилированными ступенчатыми раскрепованными карнизами.



II.Офицерский флигель(Санкт-Петербург,г.Ломоносов,Владимирскаяул.,д.12,литера А).

1	<p>Объемно-пространственное решение:</p>	<p>исторические габариты и конфигурация прямоугольного в плане, двухэтажного здания с двумя ризалитами, оформляющими объемы лестничных клеток по 6 и по 17 осям лицевого (западного) фасада;</p> <p>исторические конфигурация и габариты вальмовой крыши с шипцами в завершении ризалитов;</p> <p>высота конька крыши;</p> <p>исторические дымовые трубы – историческое местоположение, материал (кирпич), оформление (кирпичный декор);</p> <p>материал покрытия крыши (металл).</p>	 
2	<p>Конструктивная система здания:</p>	<p>Исторические наружные и внутренние капитальные стены – местоположение, материал (кирпич);</p> <p>исторические отметки междуэтажных перекрытий;</p> <p>исторические лестницы – местоположение, тип (двухмаршевые), конструкция (марши на оштукатуренных косоурах, площадки на прусских сводах);</p> <p>материал (известняк) и профиль ступеней;</p> <p>пруссские (по балкам) своды объемов лестничных клеток и тамбуров входов;</p> <p>исторические отметки межэтажных перекрытий.</p>	 
3	<p>Объемно-планировочное решение:</p>	<p>историческое объемно-планировочное решение лестничных клеток.</p>	
4	<p>Архитектурно-художественное решение:</p>	<p>архитектурно-художественное решение фасадов в формах кирпичного стиля, в том числе:</p> <p>историческое колористическое решение фасадов (в соответствии с результатами натуральных обследований);</p> <p>материал и характер отделки фасадов – лицевой кирпич;</p> <p>материал отделки цоколя (блоки из известняка);</p>	 

местоположение, габариты (для проемов первого этажа – отметки высоты и габариты ширины) и конфигурация (прямоугольные) исторических оконных и дверных проемов;

исторические рисунок расстекловки, материал (дерево), цвет (коричневый) оконных заполнений;

прямоугольные подоконные филенки с кирпичным декором в уровне первого этажа;



Профилированные ступенчатые подоконные и межэтажные карнизы с металлическим покрытием и тяги;


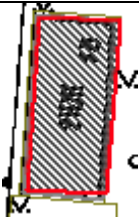



оформление оконных проемов первого этажа клинчатыми перемычками и замковыми камнями;




оформление оконных проемов второго этажа клинчатыми перемычками и замковыми камнями, профилированными подоконными панелями и прямоугольными подоконными филенками с поясом поребрика;







ступенчатый профилированный пояс с декоративными стилизованными машикулями в основании венчающего карниза;


профилированный ступенчатый венчающий карниз;




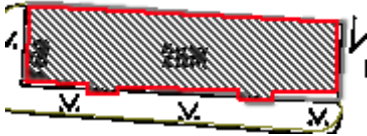








		<p>Оформление щипцов в завершении ризалитов аттиковыми стенками с треугольным завершением, оформленными кирпичным декором и профилированными карнизами.</p>	
<p>III.Офицерский флигель (чайная) (Санкт-Петербург,г.Ломоносов, Владимирскаяул., д.15,лит. А).</p>			
1	<p>Объемно-пространственное решение:</p>	<p>Исторические габариты до венчающего карниза, включая венчающий карниз и торцевые фронтоны прямоугольного в плане, двухэтажного здания;</p> <p>исторические дымовые трубы – историческое местоположение, материал (кирпич), оформление (кирпичный декор);</p> <p>материал окрытия крыши (металл).</p>	 
2	<p>Конструктивная система здания:</p>	<p>Исторические наружные и внутренние капитальные стены – местоположение, материал (кирпич);</p> <p>исторические отметки междуэтажных перекрытий;</p> <p>историческая лестница – местоположение, тип (двухмаршевые), конструкция (марши на оштукатуренных косоурах, площадки на прусских сводах); материал (известняк) и профиль ступеней;</p> <p>пруссские (по балкам) своды объема лестничной клетки и тамбура входа;</p>	 
3	<p>Объемно-планировочное решение:</p>	<p>историческое объемно-планировочное решение лестничной клетки.</p>	

4	<p>Архитектурно-художественное решение:</p>	<p>архитектурно-художественное решение фасадов в формах кирпичного стиля, в том числе:</p> <p>историческое колористическое решение фасадов (в соответствии с результатами натуральных обследований);</p> <p>материал и характер отделки фасадов – лицевой кирпич;</p> <p>материал отделки цоколя (блоки из известняка);</p> <p>исторические оконные и дверной проемы: местоположение, конфигурация, габариты (оконные проемы 1-го этажа лицевого фасада, отметки высоты и габариты ширины);</p> <p>историческиерисунокрасстекловки,материал(дерево),цвет(коричневый)оконныхзаполнений;</p> <p>оформление углов здания, простенков и центральной части торцевых фасадов профилированными прямоугольными лопатками со стилизованными машикулями и филенками;</p>	  
---	---	--	--

		<p>клинчатые перемычки в оформлении оконных и дневных проемов;</p> <p>межэтажный профилированный карниз между первым и вторым этажами; профилированный венчающий карниз с поясом декоративных машикулей;</p> <p>треугольные фронтоны в завершении торцевых фасадов, оформленные профилированными ступенчатыми карнизами с декоративными машикулями.</p>	   
<p>IV. Офицерский флигель (Санкт-Петербург, г. Ломоносов, Владимирская ул., д. 16, литера А).</p>			
1	<p>Объемно-пространственное решение:</p>	<p>Исторические габариты и конфигурация прямоугольного в плане, двухэтажного здания с двумя ризалитами, оформляющими объемы лестничных клеток по 6 и по 17 осям лицевого (западного) фасада;</p> <p>исторические конфигурация и габариты вальмовой крыши с щипцами в завершении ризалитов;</p> <p>высота конька крыши;</p> <p>исторические дымовые трубы – историческое местоположение, материал (кирпич), оформление (кирпичный декор);</p> <p>материал окрытия крыши (металл).</p>	 

2	<p>Конструктивная система здания:</p>	<p>исторические наружные и внутренние капитальные стены – местоположение, материал (кирпич);</p> <p>исторические отметки междуэтажных перекрытий;</p> <p>исторические лестницы – местоположение, тип (двухмаршевые), конструкция (марши на оштукатуренных косоурах, площадки на прусских сводах);</p> <p>материал (известняк) и профиль ступеней;</p> <p>пруссские (по балкам) своды объемов лестничных клеток и тамбуров входов.</p>	 
3	<p>Объемно-планировочное решение:</p>	<p>историческое объемно-планировочное решение лестничных клеток.</p>	
4	<p>Архитектурно-художественное решение фасадов:</p>	<p>архитектурно-художественное решение фасадов в формах кирпичного стиля, в том числе:</p> <p>материал и характер отделки фасадов – лицевой кирпич;</p> <p>материал отделки цоколя (блоки из гранита);</p> <p>местоположение, габариты (для проемов первого этажа – отметки высоты и габариты ширины) и конфигурация (прямоугольные) исторических оконных и дверных проемов;</p> <p>исторические рисунок расстекловки, материал (дерево), цвет (коричневый) оконных заполнений;</p> <p>прямоугольные подоконные филенки с кирпичным декором в уровне первого этажа;</p> <p>профилированные ступенчатые подоконные и междуэтажные карнизы с металлическим покрытием и тяги;</p>	   

		<p>оформление оконных проемов первого этажа клинчатыми перемычками и замковыми камнями;</p> <p>оформление оконных проемов второго этажа клинчатыми перемычками и замковыми камнями, профилированными подоконными панелями и прямоугольными подоконными филенками с поясом поребрика;</p> <p>ступенчатый профилированный пояс с декоративными стилизованными машикулями в основании венчающего карниза;</p> <p>профилированный ступенчатый венчающий карниз;</p> <p>оформление щипцов в завершении ризалитов аттиковыми стенками с треугольным завершением, оформленными кирпичным декором и профилированными карнизами.</p>	  
V.Офицерский флигель (Санкт-Петербург,г.Ломоносов,Владимирскаяул.,д.1ба,литераА).			
1	Объемно-пространственное решение:	<p>исторические габариты и конфигурация прямоугольного в плане, двухэтажного здания с двумя ризалитами, оформляющими объемы лестничных клеток по 6 и по 17 осям лицевого (южного) фасада;</p> <p>исторические конфигурация и габариты вальмовой крыши с щипцами в завершении ризалитов;</p> <p>высота конька крыши;</p> <p>исторические дымовые трубы – историческое местоположение, материал (кирпич), оформление (кирпичный декор);</p> <p>материал окрытия крыши (металл).</p>	 

2	<p>Конструктивная система здания:</p>	<p>исторические наружные и внутренние капитальные стены – местоположение, материал (кирпич);</p> <p>исторические отметки междуэтажных перекрытий;</p> <p>исторические лестницы – местоположение, тип (двухмаршевые), конструкция (марши на оштукатуренных косоурах, площадки на прусских сводах);</p> <p>материал (известняк) и профиль ступеней;</p> <p>прусские (по балкам) своды объемов лестничных клеток и тамбуров входов;</p> <p>исторические отметки межэтажных перекрытий.</p>	 
3	<p>Объемно-планировочное решение:</p>	<p>историческое объемно-планировочное решение лестничных клеток.</p>	
4	<p>Архитектурно-художественное решение фасадов:</p>	<p>архитектурно-художественное решение фасадов в формах кирпичного стиля, в том числе:</p> <p>материал и характер отделки фасадов – лицевой кирпич;</p> <p>материал отделки цоколя (блоки из гранита);</p> <p>местоположение, габариты (для проемов первого этажа – отметки высоты и габариты ширины) и конфигурация (прямоугольная) исторических оконных и дверных проемов;</p> <p>исторические рисунок расстекловки, материал (дерево), цвет (коричневый) оконных заполнений;</p> <p>прямоугольные подоконные филенки с кирпичным декором в уровне первого этажа;</p> <p>профилированные ступенчатые подоконные и межэтажные карнизы с металлическим покрытием и тяги;</p>	  


оформление оконных проемов первого этажа клинчатыми перемычками и замковыми камнями;

оформление оконных проемов второго этажа клинчатыми перемычками и замковыми камнями, профилированными подоконными панелями и прямоугольными подоконными филенками с поясом поребрика;

ступенчатый профилированный пояс с декоративными стилизованными машикулями в основании венчающего карниза;


профилированный ступенчатый венчающий карниз;

оформление щипцов в завершении ризалитов аттиковыми стенками с треугольным завершением, оформленными кирпичным декором и профилированными карнизами.





VI. Казарма (Санкт-Петербург, г. Ломоносов, Владимирская ул., д. 19/15, литера А).



1	Объемно-пространственное решение:	<p>исторические габариты и конфигурация двухэтажного, П-образного в плане здания</p> <p>исторические конфигурация и габариты вальмовой крыши;</p> <p>высота конька крыши;</p> <p>материал окрытия крыши (металл).</p>	 
2	Конструктивная система здания:	<p>исторические наружные и внутренние капитальные стены – местоположение, материал (кирпич);</p> <p>историческая опорная стена с арочными проемами по центру основного объема здания в уровне обоих этажей;</p> <p>исторические лестницы – местоположение, тип (двухмаршевые), конструкция (марши на оштукатуренных косоурах, площадки на прусских сводах), материал (известняк) и профиль ступеней;</p> <p>пруссские своды (по балкам) в объемах лестничных клеток;</p> <p>исторические отметки межэтажных перекрытий.</p>	  
3	Объемно-планировочное решение:	историческое объемно-планировочное решение лестничных клеток.	
4	Архитектурно-художественное решение фасадов:	<p>архитектурно-художественное решение фасадов в формах классицизма, в том числе:</p> <p>материал и характер отделки фасадов – гладкая штукатурка;</p>	



		<p>материал отделки высокого цоколя (известняк);</p> <p>местоположение, габариты (для проемов первого этажа – отметки высоты и габариты ширины) и конфигурация (прямоугольная) оконных и дверных проемов;</p> <p>исторические рисунок расстекловки, и цвет (белый) оконных заполнений;</p> <p>профилированный уступ в оформлении высокого цоколя;</p> <p>оформление углов здания и простенков через одну и через две оси профилированными плоскими лопатками;</p> <p>штукатурная ступенчатая тяга в основании венчающего карниза;</p> <p>профилированный венчающий карниз.</p>	
--	--	--	---







VII. Кухонный флигель (Санкт-Петербург, г. Ломоносов, Александровская ул., д. 13, литера Л)








1	<p>Объемно-пространственное решение:</p>	<p>Исторические габариты и конфигурация двухэтажного, прямоугольного в плане, здания;</p> <p>исторические конфигурация и габариты вальмовой крыши;</p> <p>высота конька крыши;</p> <p>материал окрытия крыши (металл).</p>	
2	<p>Конструктивная система здания:</p>	<p>Исторические наружные и внутренние капитальные стены – местоположение, материал (кирпич);</p> <p>исторические отметки межэтажных перекрытий;</p> <p>местоположение исторических лестниц.</p>	
3	<p>Объемно-планировочное решение:</p>	<p>историческое объемно-планировочное решение лестничных клеток.</p>	






4	<p>Архитектурно-художественное решение фасадов:</p>	<p>архитектурно-художественное решение фасадов в формах классицизма, в том числе:</p> <p>историческое колористическое решение фасадов (в соответствии с результатами натурных обследований);</p> <p>материал и характер отделки фасадов - гладкая штукатурка;</p> <p>материал отделки цоколя (известняк); местоположение, габариты (для проемов первого этажа – отметки высоты и габариты ширины) и конфигурация (прямоугольные) оконных и дверных проемов;</p> <p>исторический рисунок расстекловки. материал (дерево), оконных заполнений;</p> <p>плоские профилированные лопатки в оформлении углов здания и фланкирующие крайние оси по северному (лицевому) фасаду;</p> <p>оформление оконных проемов южного лицевого и восточного торцевого фасадов штукатурными профилированными наличниками; профилированный венчающий карниз большого выноса.</p>	
<p>VIII.Офицерский флигель с каменной оградой (Санкт-Петербург,г. Ломоносов, Александровская ул., д. 17, литера Л)</p>			
1	<p>Объемно-пространственное решение:</p>	<p>исторические габариты и конфигурация прямоугольного в плане, двухэтажного здания с двумя ризалитами, оформляющими объемы лестничных клеток по 6 и по 17 осям лицевого (северного) фасада;</p> <p>исторические конфигурация и габариты вальмовой крыши с щипцами в завершении ризалитов;</p> <p>высота конька крыши;</p> <p>исторические дымовые трубы - историческое местоположение, материал (кирпич), оформление (кирпичный декор);</p> <p>материал окрытия крыши (металл).</p>	






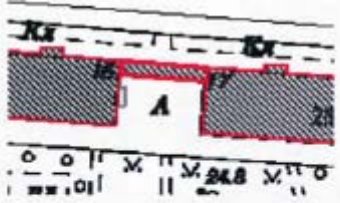

2	<p>Конструктивная система здания:</p>	<p>исторические наружные и внутренние капитальные стены – местоположение, материал (кирпич);</p> <p>исторические лестницы - местоположение, тип (двухмаршевые), конструкция (марши на оштукатуренных косоурах, площадки на прусских сводах); материал (известняк) и профиль ступеней;</p> <p>прусские (по балкам) своды объемов лестничных клеток и тамбуров входов;</p> <p>исторические отметки межэтажных перекрытий.</p>	
3	<p>Объемно-планировочное решение:</p>	<p>историческое объемно-планировочное решение лестничных клеток.</p>	
4	<p>Архитектурно-художественное решение фасадов:</p>	<p>архитектурно-художественное решение фасадов в формах кирпичного стиля, в том числе:</p> <p>историческое колористическое решение фасадов (в соответствии с результатами натурных обследований); материал и характер отделки фасадов - лицевой кирпич;</p> <p>материал отделки цоколя (блоки из гранита);</p> <p>местоположение, габариты (для проемов первого этажа – отметки высоты и габариты ширины) и конфигурация (прямоугольные) исторических оконных и дверных проемов;</p> <p>исторические рисунок расстекловки, материал (дерево), цвет (коричневый) оконных заполнений;</p> <p>прямоугольные подоконные филенки с кирпичным декором в уровне первого этажа;</p> <p>профилированные ступенчатые подоконные и межэтажные карнизы с металлическим покрытием и тяги;</p> <p>оформление оконных проемов первого этажа клинчатыми перемычками и замковыми камнями;</p>	







		<p>оформление оконных проемов второго этажа клинчатыми перемышками и замковыми камнями, профилированными подоконными панелями и прямоугольными подоконными филенками с поясом поребрика;</p> <p>ступенчатый профилированный пояс с декоративными стилизованными машикулями в основании венчающего карниза;</p> <p>профилированный ступенчатый венчающий карниз;</p> <p>оформление щипцов в завершении ризалитов аттиковыми стенками с треугольным завершением, оформленными кирпичным декором и профилированными карнизами.</p>	
<p>IX. Служба при офицерских флигелях (Санкт-Петербург, г. Ломоносов, Александровская ул. д. 19, литера Л)</p>			
1	<p>Объемно-пространственное решение:</p>	<p>Исторические габариты и конфигурация прямоугольного в плане, одноэтажного здания;</p> <p>исторические конфигурация и габариты скатной крыши;</p> <p>высота конька крыши;</p> <p>материал покрытия крыши (металл).</p>	

2	Конструктивная система здания:	<p>исторические наружные и внутренние капитальные стены – местоположение, материал (кирпич);</p> <p>исторические отметки межэтажных перекрытий.</p>	
3	Архитектурно-художественное решение фасадов:	<p>архитектурно-художественное решение фасадов в формах кирпичного стиля; историческое колористическое решение фасадов (в соответствии с результатами натурных обследований); материал и характер отделки фасадов - лицевой кирпич;</p> <p>материал отделки цоколя (гранит);</p> <p>местоположение, габариты (для проемов первого этажа – отметки высоты и габариты ширины) и конфигурация (прямоугольные) оконных и дверных проемов;</p> <p>исторические рисунок расстекловки. материал (дерево), цвет оконных заполнений;</p> <p>профилированные плоские лопатки в оформлении углов здания;</p>	    

		<p>прямоугольные подоконные филенки с поясом поребрика в уровне первого этажа;</p> <p>профилированная подоконная тяга в уровне первого этажа;</p> <p>оформление оконных проемов клинчатыми перемычками и замковыми камнями;</p> <p>ступенчатый профилированный венчающий карниз с поясом кирпичного декора;</p> <p>треугольные фронтоны в завершении торцевых фасадов, оформленные профилированными ступенчатыми карнизами с поясами кирпичного декора.</p>	    
<p>Х.Офицерский флигель (Санкт-Петербург, г. Ломоносов, Александровская ул. д. 24, литера Л)</p>			
1	<p>Объемно-пространственное решение:</p>	<p>Исторические габариты и конфигурация прямоугольного в плане, двухэтажного здания с двумя ризалитами, оформляющими объемы лестничных клеток по 6 и по 17 осям лицевого (южного) фасада;</p> <p>исторические конфигурация и габариты вальмовой крыши с щипцами в завершении ризалитов;</p> <p>высота конька крыши; исторические дымовые трубы - историческое местоположение, материал (кирпич), оформление (кирпичный декор);</p> <p>материал окрытия крыши (металл).</p>	 

2	<p>Конструктивная система здания:</p>	<p>исторические наружные и внутренние капитальные стены – местоположение, материал (кирпич);</p> <p>исторические лестницы - местоположение, тип (двухмаршевые). конструкция (марши на оштукатуренных косоурах, площадки на прусских сводах); материал (известняк) и профиль ступеней;</p> <p>пруссские (по балкам) своды объемов лестничных клеток и тамбуров входов:</p> <p>исторические отметки межэтажных перекрытий.</p>	 
3	<p>Объемно-планировочное решение:</p>	<p>историческое объемно-планировочное решение лестничных клеток.</p>	
4	<p>Архитектурно-художественное решение фасадов:</p>	<p>архитектурно-художественное решение фасадов в формах кирпичного стиля;</p> <p>историческое колористическое решение фасадов (в соответствии с результатами натурных обследований);</p> <p>материал и характер отделки фасадов - лицевой кирпич;</p> <p>материал отделки цоколя (блоки из известняка);</p> <p>местоположение, габариты (для проемов первого этажа – отметки высоты и габариты ширины) и конфигурация (прямоугольные) исторических оконных и дверных проемов;</p> <p>исторические рисунок расстекловки, материал (дерево), цвет (коричневый) оконных заполнений;</p> <p>прямоугольные подоконные филенки с кирпичным декором в уровне первого этажа;</p> <p>профилированные ступенчатые подоконные и межэтажные карнизы с металлическим окрытием и тяги;</p> <p>оформление оконных проемов первого этажа клинчатыми перемычками и замковыми камнями;</p> <p>оформление оконных проемов второго этажа клинчатыми перемычками и замковыми камнями, профилированными подоконными панелями и прямоугольными подоконными филенками с поясом поребрика;</p>	  

		<p>ступенчатый профилированный пояс с декоративными стилизованными машикулями в основании венчающего карниза;</p> <p>профилированный ступенчатый венчающий карниз;</p> <p>оформление щипцов в завершении ризалитов аттиковыми стенками с треугольным завершением, оформленными кирпичным декором и профилированными карнизами.</p>	    
Кирпичная ограда с воротами (г. Ломоносов, Александровская ул.. между д. 15 и 17)			
1	Объемно-пространственное решение:	местоположение (между двумя офицерскими флигелями по красной линии Александровской ул.), габариты и конфигурация глухой ограды с воротами по центру, фланкированными двумя калитками с устоями ворот.	 

2	<p>Конструктивная система:</p>	<p>историческая конструкция ограды, включая:</p> <p>цоколь - материал (блоки из гранита); заполнения ограды (включая столбы и опорные столбы ворот и контрфорсы) - материал (кирпич); окрытие ограды - материал (металл); материал исторических устоев ворот металл,</p>	 
3	<p>Архитектурно-художественное решение фасадов:</p>	<p>материал отделки ограды - лицевой кирпич. горизонтальный руст (столбы, фланкирующие ворота, заполнение ограды);</p> <p>местоположение, габариты и конфигурация (с лучковым завершением) воротного проема и проемов калиток;</p> <p>горизонтальный руст в нижней части заполнения ограды;</p> <p>сквозной прямоугольный рисунок верхней части заполнения ограды, дополненный кирпичным декором;</p> <p>оформления проемов калиток веерными перемычками с замковыми камнями»; профилированный пояс поребрика со стилизованными машикулями в основании и завершении ограды и калиток;</p> <p>два рустованных столба, прямоугольных в плане, фланкирующих воротный проезд, оформленных кирпичным декором;</p> <p>оформление завершения воротного проезда веерной перемычкой, стилизованным треугольным фронтоном с раскрепованным поясом поребрика со стилизованными машикулями и декоративным стилизованным машикулем в центральной части.</p>	   

ПРИЛОЖЕНИЕ № 7

К Акту по результатам государственной историко-культурной экспертизы выявленного объекта культурного наследия «Казармы Офицерской стрелковой школы (6 зданий)» и выявленного объекта культурного наследия «Казармы Офицерской стрелковой школы (5 зданий)», расположенных по адресу:
Санкт-Петербург, г. Ломоносов, ул. Владимирская, д. 10, лит. В,
ул. Владимирская, д. 12, лит. А, ул. Владимирская, д. 15, лит. А,
ул. Владимирская, д. 16, лит. А, ул. Владимирская, д. 16-а, лит. А,
ул. Владимирская, д. 19/15, лит. А, ул. Александровская, д. 13, лит. А,
ул. Александровская, д. 15/14, лит. А, ул. Александровская, д. 17, лит. А,
ул. Александровская, д. 19, лит. А, ул. Александровская, д. 24, лит. А
в целях обоснования целесообразности включения в единый
государственный реестр объектов культурного наследия
(памятников истории и культуры) народов Российской Федерации

Учетная документация КГИОП

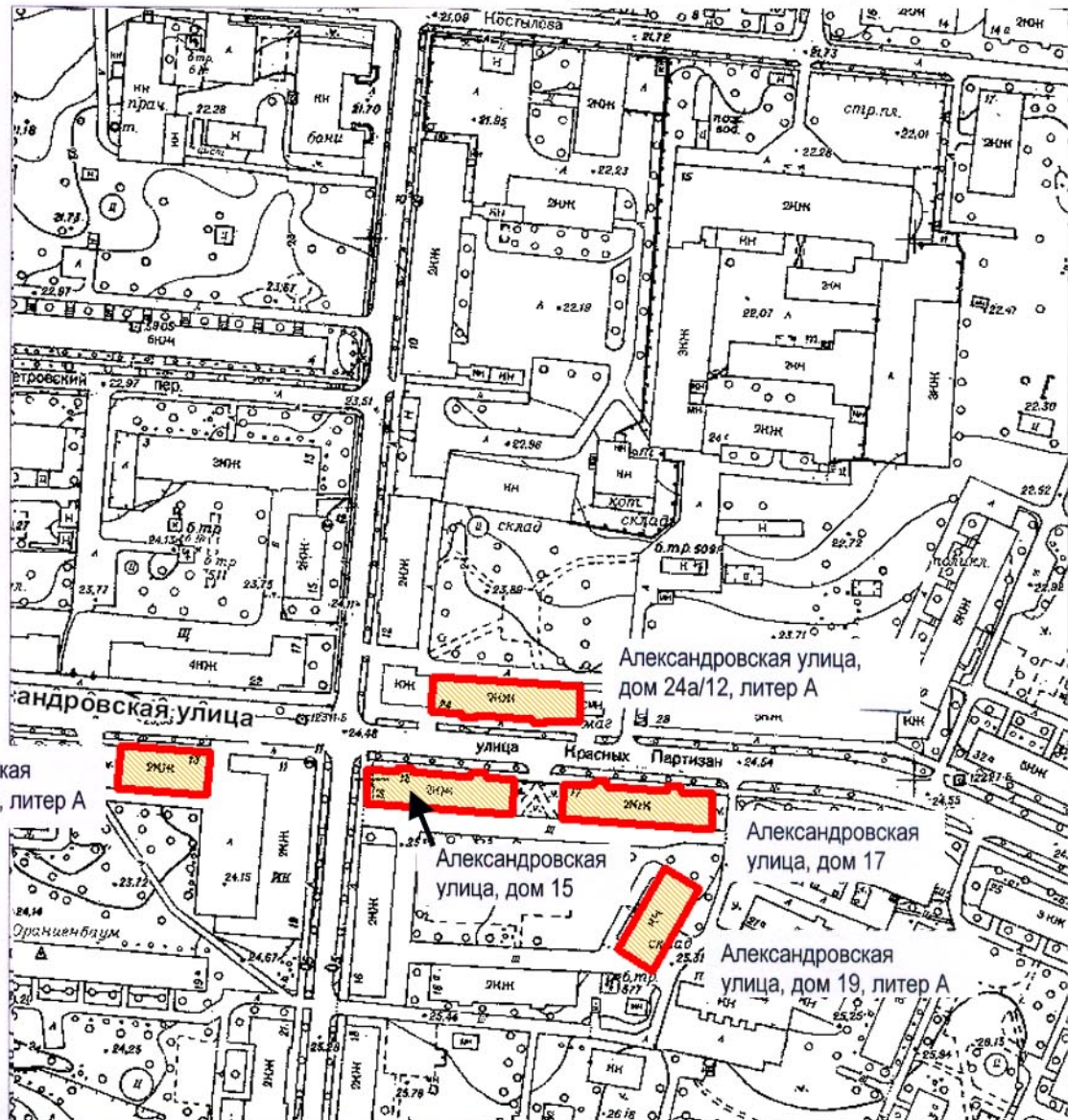
156
 Заместитель председателя Комитета по государственному контролю, использованию и охране памятников истории и культуры — начальник Управления государственного учета памятников



Кириков
 Б.М. Кириков
 «5» сентября 2003 г. 2005

границ выявленного объекта культурного наследия «Казармы Офицерской стрелковой школы (пять зданий)»

Санкт-Петербург, город Ломоносов, Александровская улица, дом 13, литер А; дом 15; дом 17; дом 19, литер А; дом 24а/12, литер А



Условные обозначения

- граница территории выявленного объекта культурного наследия
- выявленный объект культурного наследия

ПРАВИТЕЛЬСТВО САНКТ-ПЕТЕРБУРГА
 КГИОП
 ОГРН 1037843025527

Копия верна

Исполнитель _____

Примечание: адрес Александровская улица, дом 24а/12, литер А относится к позднейшей угловой пристройке, историческое казарменное здание на схеме КЗРиЗ не обозначено

Заместитель председателя Комитета по государственному контролю, использованию и охране памятников истории и культуры – начальник Управления государственного учета памятников

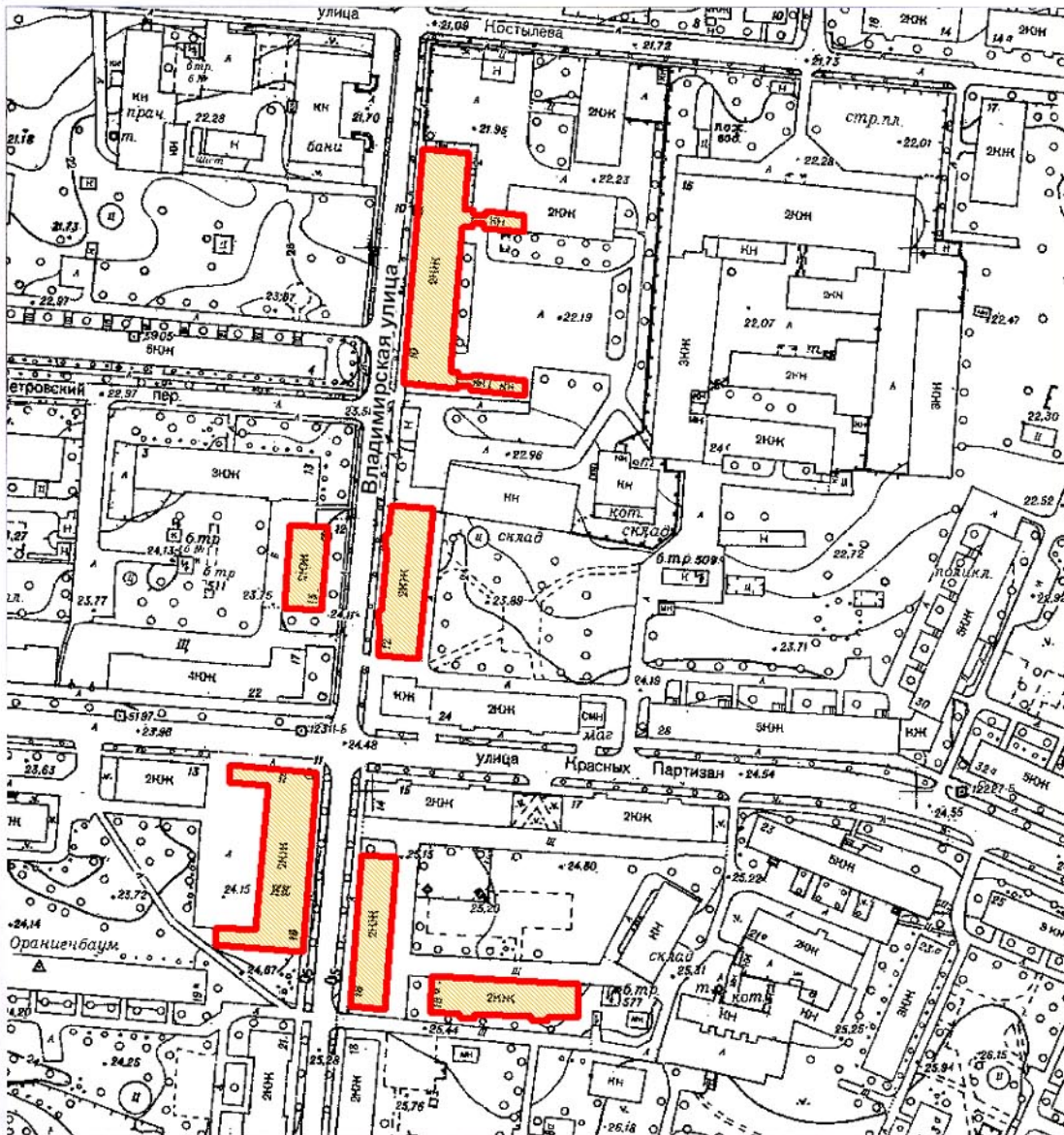


Б.М. Кириков



2003 г.

ПЛАН
границ выявленного объекта наследия «Казармы Офицерской стрелковой школы (шесть зданий)»

С.-Петербург, г. Ломоносов, Владимирская ул., 10, 12, 15, 16, 16-а, 19



УСЛОВНЫЕ ОБОЗНАЧЕНИЯ

-  граница территории выявленного объекта культурного наследия
-  выявленный объект культурного наследия

ПРАВИТЕЛЬСТВО САНКТ-ПЕТЕРБУРГА
 КГИОП
 ОГРН 1037843025527

Копия верна

Исполнитель _____



ПРАВИТЕЛЬСТВО САНКТ-ПЕТЕРБУРГА
КОМИТЕТ ПО ГОСУДАРСТВЕННОМУ КОНТРОЛЮ, ИСПОЛЬЗОВАНИЮ
И ОХРАНЕ ПАМЯТНИКОВ ИСТОРИИ И КУЛЬТУРЫ

РАСПОРЯЖЕНИЕ

окуд

25.12.2018

№ 557-р

**Об утверждении предмета охраны
выявленного объекта культурного наследия
«Казармы Офицерской стрелковой школы (6 зданий)»**

1. Утвердить предмет охраны выявленного объекта культурного наследия «Казармы Офицерской стрелковой школы (6 зданий)», расположенного по адресу: Санкт-Петербург, г. Ломоносов, Владимирская ул., д. 10, лит. Б, В, д. 12, лит. А, д. 15, лит. А, д. 16, лит. А, д. 16а, лит. А, д. 19/15, лит. А (Владимирская ул., 10, 12, 15, 16, 16а, 19), согласно приложению к настоящему распоряжению.

2. Начальнику отдела государственного учета объектов культурного наследия КГИОП обеспечить размещение настоящего распоряжения в электронной форме в локальной компьютерной сети КГИОП.

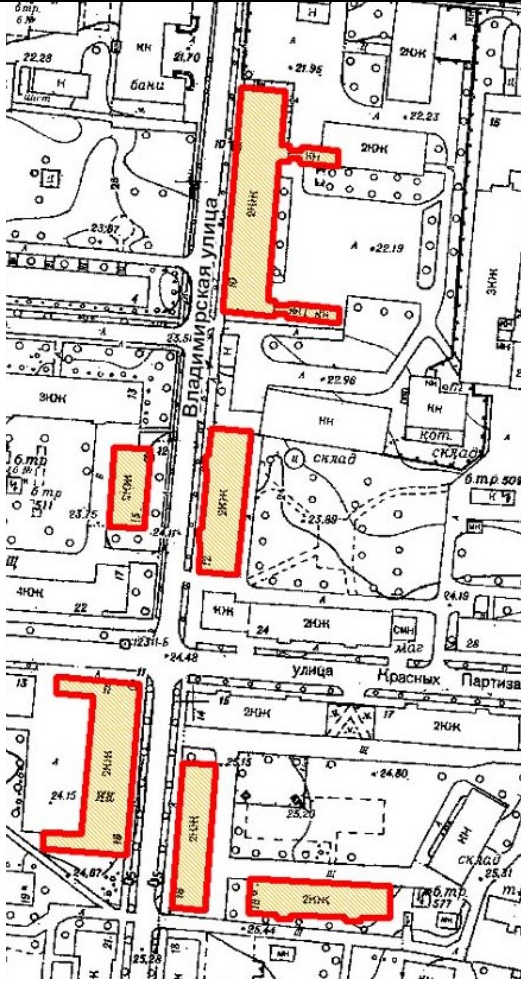
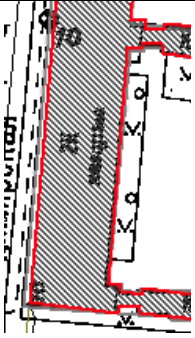
3. Контроль за выполнением распоряжения остается за заместителем председателя – начальником Управления организационного обеспечения, популяризации и государственного учета объектов культурного наследия КГИОП.

Заместитель председателя-
начальник Управления
организационного обеспечения,
популяризации и государственного учета
объектов культурного наследия КГИОП

Г.Р.Аганова

Приложение к распоряжению КГИОП
от 25.12.2018 № 551-р

Предмет охраны
выявленного объекта культурного наследия
«Казармы Офицерской стрелковой школы (6 зданий)», конец XIX – начало XX века,
расположенного по адресу: Санкт-Петербург, г. Ломоносов, Владимирская ул.,
д. 10, лит. Б, В, д. 12, лит. А, д. 15, лит. А, д. 16, лит. А, д. 16а, лит. А, д. 19/15, лит. А
(Владимирская ул., 10, 12, 15, 16, 16а, 19).

№ пп	Виды предметов охраны	Элементы предметов охраны	Фотофиксация
1	2	3	4
1	Объемно-пространственное и планировочное решение территории:	местоположение и градостроительные характеристики ансамбля.	
I. Санкт-Петербург, г. Ломоносов, Владимирская ул., д. 10, лит. Б, В.			
1	Объемно-пространственное решение:	<p>исторические габариты и конфигурация двухэтажного, П-образного в плане здания с двумя пристройками отхожих мест к торцевым восточным фасадам</p> <p>исторические конфигурация и габариты вальмовой и скатной (крыши пристроек отхожих мест) крыши высота конька крыши;</p> <p>материал окрытия крыши (металл).</p>	

			 
2	<p>Конструктивная система здания:</p>	<p>исторические наружные и внутренние капитальные стены (кирпич);</p> <p>исторические отметки межэтажных перекрытий;</p> <p>историческая опорная стена с арочными проемами по центру основного объема здания в уровне обоих этажей;</p> <p>исторические лестницы – местоположение, тип (двухмаршевые), конструкция (марши на оштукатуренных косоурах, площадки на прусских сводах), материал (известняк) и профиль ступеней;</p> <p>прусские своды (по балкам) в объемах лестничных клеток.</p>	   

3	Объемно-планировочное решение:	историческое объемно-планировочное решение в габаритах капитальных стен.	
4	Архитектурно-художественное решение фасадов:	<p>архитектурно-художественное решение фасадов в формах классицизма, в том числе:</p> <p>материал и характер отделки фасадов – гладкая штукатурка;</p> <p>материал отделки высокого цоколя (известняк);</p> <p>местоположение, габариты и конфигурация (прямоугольная, с лучковым завершением – проемы пристроек отхожих мест) оконных и дверных проемов;</p> <p>исторические материал (дерево), рисунок расстекловки и цвет оконных заполнений;</p>	      

оформление углов здания и простенков через одну и через две оси профилированными плоскими лопатками;




профилированная подоконная тяга в уровне первого этажа;



оформление оконных проемов штукатурными профилированными наличниками;



профилированный ступенчатый венчающий карниз большого выноса со штукатурной тягой в основании в завершении основного объема здания;



оформление оконных проемов отхожих мест верными замковыми камнями;



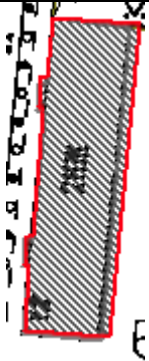





профилированный ступенчатый венчающий карниз в завершении объемов отхожих мест;



треугольные фронтоны в завершении торцевых фасадов объемов отхожих мест, оформленных профилированными ступенчатыми раскрепованными карнизами.



II. Санкт-Петербург, г. Ломоносов, Владимирская ул., д. 12, литера А.

1	Объемно-пространственное решение:	<p>исторические габариты и конфигурация прямоугольного в плане, двухэтажного здания с двумя ризалитами, оформляющими объемы лестничных клеток по 6 и по 17 осям лицевого (западного) фасада;</p> <p>исторические конфигурация и габариты вальмовой крыши с щипцами в завершении ризалитов;</p> <p>высота конька крыши;</p> <p>исторические дымовые трубы – историческое местоположение, материал (кирпич), оформление (кирпичный декор);</p> <p>материал покрытия крыши (металл).</p>	 
2	Конструктивная система здания:	<p>исторические наружные и внутренние капитальные стены (кирпич);</p> <p>исторические отметки междуэтажных перекрытий;</p> <p>исторические лестницы – местоположение, тип (двухмаршевые), конструкция (марши на оштукатуренных косоурах, площадки на прусских сводах);</p> <p>материал (известняк) и профиль ступеней;</p> <p>пруссские (по балкам) своды объемов лестничных клеток и тамбуров входов;</p> <p>исторические отметки межэтажных перекрытий.</p>	 
3	Объемно-планировочное решение:	историческое объемно-планировочное решение в габаритах капитальных стен.	
4	Архитектурно-художественное решение:	<p>архитектурно-художественное решение фасадов в формах кирпичного стиля, в том числе:</p> <p>историческое колористическое решение фасадов (в соответствии с результатами натуральных обследований);</p> <p>материал и характер отделки фасадов – лицевой кирпич;</p> <p>материал отделки цоколя (блоки из известняка);</p>	 

местоположение, габариты и конфигурация (прямоугольная) исторических оконных и дверных проемов;

исторические рисунок расстекловки, материал (дерево), цвет (коричневый) оконных заполнений;

прямоугольные подоконные филенки с кирпичным декором в уровне первого этажа;



профилированные ступенчатые подоконные и межэтажные карнизы с металлическим покрытием и тяги;






оформление оконных проемов первого этажа клинчатыми перемычками и замковыми камнями;




оформление оконных проемов второго этажа клинчатыми перемычками и замковыми камнями, профилированными подоконными панелями и прямоугольными подоконными филенками с поясом поребрика;





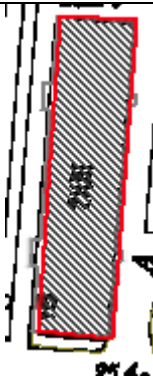

ступенчатый профилированный пояс с декоративными стилизованными машикулями в основании венчающего карниза;







профилированный ступенчатый венчающий карниз;




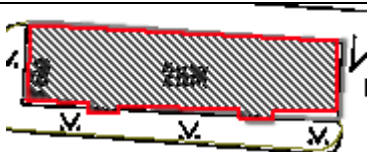







		<p>оформление щипцов в завершении ризалитов аттиковыми стенками с треугольным завершением, оформленными кирпичным декором и профилированными карнизами.</p>	
<p>III. Санкт-Петербург, г. Ломоносов, Владимирская ул., д. 15, лит. А.</p>			
1	<p>Объемно-пространственное решение:</p>	<p>исторические габариты и конфигурация прямоугольного в плане, двухэтажного здания;</p> <p>исторические конфигурация и габариты скатной крыши;</p> <p>высота конька крыши;</p> <p>исторические дымовые трубы – историческое местоположение, материал (кирпич), оформление (кирпичный декор);</p> <p>материал окрытия крыши (металл).</p>	 
2	<p>Конструктивная система здания:</p>	<p>исторические наружные и внутренние капитальные стены (кирпич);</p> <p>исторические отметки междуэтажных перекрытий;</p> <p>историческая лестница – местоположение, тип (двухмаршевые), конструкция (марши на оштукатуренных косоурах, площадки на прусских сводах);</p> <p>материал (известняк) и профиль ступеней;</p> <p>пруссские (по балкам) своды объемов лестничных клеток и тамбуров входов;</p>	 
3	<p>Объемно-планировочное решение:</p>	<p>историческое объемно-планировочное решение в габаритах капитальных стен.</p>	

4	<p>Архитектурно-художественное решение:</p>	<p>архитектурно-художественное решение фасадов в формах кирпичного стиля, в том числе:</p> <p>историческое колористическое решение фасадов (в соответствии с результатами натуральных обследований);</p> <p>материал и характер отделки фасадов – лицевой кирпич;</p> <p>материал отделки цоколя (блоки из известняка);</p> <p>местоположение, габариты и конфигурация (прямоугольная) исторических оконных и дверных проемов;</p> <p>исторические рисунок расстекловки, материал (дерево), цвет (коричневый) оконных заполнений;</p> <p>оформление углов здания, простенков и центральной части торцевых фасадов профилированными прямоугольными лопатками со стилизованными машикулями и филенками;</p>	  
---	---	---	--

		<p>клинчатые перемычки в оформлении оконных и дневных проемов;</p> <p>межэтажный профилированный карниз между первым и вторым этажами; профилированный венчающий карниз с поясом декоративных машикулей;</p> <p>треугольные фронтоны в завершении торцевых фасадов, оформленные профилированными ступенчатыми карнизами с декоративными машикулями.</p>	   
<p>IV. Санкт-Петербург, г. Ломоносов, Владимирская ул., д. 16, литера А.</p>			
1	<p>Объемно-пространственное решение:</p>	<p>исторические габариты и конфигурация прямоугольного в плане, двухэтажного здания с двумя ризалитами, оформляющими объемы лестничных клеток по 6 и по 17 осям лицевого (западного) фасада;</p> <p>исторические конфигурация и габариты вальмовой крыши с щипцами в завершении ризалитов;</p> <p>высота конька крыши;</p> <p>исторические дымовые трубы – историческое местоположение, материал (кирпич), оформление (кирпичный декор);</p> <p>материал окрытия крыши (металл).</p>	 

2	<p>Конструктивная система здания:</p>	<p>исторические наружные и внутренние капитальные стены (кирпич);</p> <p>исторические отметки междуэтажных перекрытий;</p> <p>исторические лестницы – местоположение, тип (двухмаршевые), конструкция (марши на оштукатуренных косоурах, площадки на прусских сводах);</p> <p>материал (известняк) и профиль ступеней;</p> <p>прусские (по балкам) своды объемов лестничных клеток и тамбуров входов.</p>	 
3	<p>Объемно-планировочное решение:</p>	<p>историческое объемно-планировочное решение в габаритах капитальных стен.</p>	
4	<p>Архитектурно-художественное решение фасадов:</p>	<p>архитектурно-художественное решение фасадов в формах кирпичного стиля, в том числе:</p> <p>материал и характер отделки фасадов – лицевой кирпич;</p> <p>материал отделки цоколя (блоки из гранита);</p> <p>местоположение, габариты и конфигурация (прямоугольная) исторических оконных и дверных проемов;</p> <p>исторические рисунок расстекловки, материал (дерево), цвет (коричневый) оконных заполнений;</p> <p>прямоугольные подоконные филенки с кирпичным декором в уровне первого этажа;</p> <p>профилированные ступенчатые подоконные и межэтажные карнизы с металлическим покрытием и тяги;</p>	   

		<p>оформление оконных проемов первого этажа клинчатыми перемычками и замковыми камнями;</p> <p>оформление оконных проемов второго этажа клинчатыми перемычками и замковыми камнями, профилированными подоконными панелями и прямоугольными подоконными филенками с поясом поребрика;</p> <p>ступенчатый профилированный пояс с декоративными стилизованными машикулями в основании венчающего карниза;</p> <p>профилированный ступенчатый венчающий карниз;</p> <p>оформление щипцов в завершении ризалитов аттиковыми стенками с треугольным завершением, оформленными кирпичным декором и профилированными карнизами.</p>	  
V. Санкт-Петербург, г. Ломоносов, Владимирская ул., д. 16а, литера А.			
1	<p>Объемно-пространственное решение:</p>	<p>исторические габариты и конфигурация прямоугольного в плане, двухэтажного здания с двумя ризалитами, оформляющими объемы лестничных клеток по 6 и по 17 осям лицевого (южного) фасада;</p> <p>исторические конфигурация и габариты вальмовой крыши с щипцами в завершении ризалитов;</p> <p>высота конька крыши;</p> <p>исторические дымовые трубы – историческое местоположение, материал (кирпич), оформление (кирпичный декор);</p> <p>материал окрытия крыши (металл).</p>	 

2	<p>Конструктивная система здания:</p>	<p>исторические конструкции фундамента;</p> <p>исторические наружные и внутренние капитальные стены (кирпич);</p> <p>исторические отметки междуэтажных перекрытий;</p> <p>исторические лестницы – местоположение, тип (двухмаршевые), конструкция (марши на оштукатуренных косоурах, площадки на прусских сводах);</p> <p>материал (известняк) и профиль ступеней;</p> <p>пруссские (по балкам) своды объемов лестничных клеток и тамбуров входов;</p> <p>исторические отметки межэтажных перекрытий.</p>	 
3	<p>Объемно-планировочное решение:</p>	<p>историческое объемно-планировочное решение в габаритах капитальных стен.</p>	
4	<p>Архитектурно-художественное решение фасадов:</p>	<p>архитектурно-художественное решение фасадов в формах кирпичного стиля, в том числе:</p> <p>материал и характер отделки фасадов – лицевой кирпич;</p> <p>материал отделки цоколя (блоки из гранита);</p> <p>местоположение, габариты и конфигурация (прямоугольная) исторических оконных и дверных проемов;</p> <p>исторические рисунок расстекловки, материал (дерево), цвет (коричневый) оконных заполнений;</p> <p>прямоугольные подоконные филенки с кирпичным декором в уровне первого этажа;</p> <p>профилированные ступенчатые подоконные и межэтажные карнизы с металлическим окрытием и тяги;</p>	  


оформление оконных проемов первого этажа клинчатыми перемычками и замковыми камнями;

оформление оконных проемов второго этажа клинчатыми перемычками и замковыми камнями, профилированными подоконными панелями и прямоугольными подоконными филенками с поясом поребрика;

ступенчатый профилированный пояс с декоративными стилизованными машикулями в основании венчающего карниза;

профилированный ступенчатый венчающий карниз;

оформление щипцов в завершении ризалитов аттиковыми стенками с треугольным завершением, оформленными кирпичным декором и профилированными карнизами.



VI. Санкт-Петербург, г. Ломоносов, Владимирская ул., д. 19/15, литера А.

1	Объемно-пространственное решение:	<p>исторические габариты и конфигурация двухэтажного, П-образного в плане здания</p> <p>исторические конфигурация и габариты вальмовой крыши;</p> <p>высота конька крыши;</p> <p>материал покрытия крыши (металл).</p>	 
2	Конструктивная система здания:	<p>исторические наружные и внутренние капитальные стены (кирпич);</p> <p>историческая опорная стена с арочными проемами по центру основного объема здания в уровне обоих этажей;</p> <p>исторические лестницы – местоположение, тип (двухмаршевые), конструкция (марши на оштукатуренных косоурах, площадки на прусских сводах), материал (известняк) и профиль ступеней;</p> <p>пруссские своды (по балкам) в объемах лестничных клеток;</p> <p>исторические отметки межэтажных перекрытий.</p>	  
3	Объемно-планировочное решение:	историческое объемно-планировочное решение в габаритах капитальных стен.	
4	Архитектурно-художественное решение фасадов:	<p>архитектурно-художественное решение фасадов в формах классицизма, в том числе:</p> <p>материал и характер отделки фасадов – гладкая штукатурка;</p>	

материал отделки высокого цоколя
(известняк);

местоположение, габариты и конфигурация
(прямоугольная) оконных и дверных
проемов;

исторические рисунок расстекловки, и цвет
(белый) оконных заполнений;

профилированный уступ в оформлении
высокого цоколя;

оформление углов здания и простенков через
одну и через две оси профилированными
плоскими лопатками;

штукатурная ступенчатая тяга в основании
венчающего карниза;

профилированный венчающий карниз.

