

УТВЕРЖДАЮ
ООО «Союз Экспертов Северо-Запада»
Генеральный директор
М.И. Филипович

«22» июня 2022 года

Акт

по результатам государственной историко-культурной экспертизы
раздела документации, обосновывающего меры по обеспечению сохранности
объекта культурного наследия федерального значения «Набережная»,
входящего в состав объекта культурного наследия федерального значения
«Набережная Адмиралтейская», по адресу: Санкт-Петербург, участок
набережной реки Невы «Дворцовый мост – Сенатская площадь», литера А:
«Раздел по обеспечению сохранности объекта культурного наследия
федерального значения «Набережная», входящего в состав объекта культурного
наследия федерального значения «Набережная Адмиралтейская», при
размещении понтонов по адресу: Санкт-Петербург, участок набережной реки
Невы «Дворцовый мост – Сенатская площадь», литера А, часть спуска № 2»,
шифр: П-22-2022-ОС

г. Санкт-Петербург

«22» июня 2022 года

Настоящая государственная историко-культурная экспертиза проведена обществом с ограниченной ответственностью «Союз Экспертов Северо-Запада» (ООО «СЭС»), ИНН 7810900757, адрес: 190020, г. Санкт-Петербург, вн.тер.г. муниципальный округ Екатерингофский, наб. Обводного канала, д. 199-201, литера В, помещ. 11-н, этаж 1, на основании договора на проведение государственной историко-культурной экспертизы от 13.04.2022 № Э-22-22 (приложение № 9).

1. Дата начала и дата окончания проведения экспертизы:

Настоящая государственная историко-культурная экспертиза проведена в период с 13 апреля 2022 года по 22 июня 2022 года.

2. Место проведения экспертизы:

г. Санкт-Петербург.

3. Заказчик экспертизы:

Благотворительный фонд помощи инвалидам «Вера. Надежда. Любовь».

Преодоление» (БФПИ «Вера. Надежда. Любовь. Преодоление»), ИНН 7842055557.

4. Сведения об эксперте:

ФИО	Филипович Максим Иванович
Образование	Высшее - СПбГАСУ
Специальность	инженер-реставратор
Ученая степень (звание) (при наличии)	–
Стаж работы	18 лет
Место работы и должность	ООО «Союз Экспертов Северо-Запада»; должность – генеральный директор
Реквизиты решения уполномоченного органа по аттестации экспертов на проведение экспертизы с указанием объектов экспертизы)	Приказ об аттестации Министерства культуры РФ от 16.01.2020 № 63. Профиль экспертной деятельности (объекты экспертизы): - выявленные объекты культурного наследия в целях обоснования целесообразности включения данных объектов в реестр; - документы, обосновывающие включение объектов культурного наследия в реестр; - документация или разделы документации, обосновывающие меры по обеспечению сохранности объекта культурного наследия, включенного в реестр, выявленного объекта культурного наследия либо объекта, обладающего признаками объекта культурного наследия, при проведении земляных, мелиоративных, хозяйственных работ, указанных в статье 30 Федерального закона работ по использованию лесов и иных работ в границах территории объекта культурного наследия либо на земельном участке, непосредственно связанном с земельным участком в границах территории объекта культурного наследия; - проектная документация на проведение работ по сохранению объекта культурного наследия

5. Информация о том, что в соответствии с законодательством Российской Федерации эксперт (эксперты) несет ответственность за достоверность сведений, изложенных в заключении:

Настоящая государственная историко-культурная экспертиза проведена в соответствии со статьями 28, 29, 30, 31, 32 Федерального закона от 25.06.2002 № 73-ФЗ «Об объектах культурного наследия (памятниках истории и культуры) народов Российской Федерации» и Положением о государственной историко-культурной экспертизе, утвержденным постановлением Правительства Российской Федерации от 15.07.2009 № 569.

В соответствии с законодательством Российской Федерации эксперт несет ответственность за достоверность сведений, изложенных в заключении.

Государственный эксперт

Филипович М.И.

(подписано усиленной электронной подписью)

6. Цели и объекты экспертизы.

6.1. Цели проведения государственной историко-культурной экспертизы:

Определение возможности обеспечения сохранности объекта культурного наследия федерального значения «Набережная», входящего в состав объекта культурного наследия федерального значения «Набережная Адмиралтейская», по адресу: Санкт-Петербург, участок набережной реки Невы «Дворцовый мост – Сенатская площадь», литера А, при проведении земляных, строительных, мелиоративных и (или) хозяйственных работ, предусмотренных статьей 25 Лесного кодекса Российской Федерации работ по использованию лесов и иных работ, в соответствии с разделом документации, обосновывающим меры по обеспечению сохранности указанного объекта культурного наследия: «Раздел по обеспечению сохранности объекта культурного наследия федерального значения «Набережная», входящего в состав объекта культурного наследия федерального значения «Набережная Адмиралтейская», при размещении понтонов по адресу: Санкт-Петербург, участок набережной реки Невы «Дворцовый мост – Сенатская площадь», литера А, часть спуска № 2», шифр: П-22-2022-ОС, разработанным БФПИ «Вера. Надежда. Любовь. Преодоление» в 2022 году.

6.2. Объекты государственной историко-культурной экспертизы:

Раздел документации, обосновывающий меры по обеспечению сохранности объекта культурного наследия федерального значения «Набережная», входящего в состав объекта культурного наследия федерального значения «Набережная Адмиралтейская», по адресу: Санкт-Петербург, участок набережной реки Невы «Дворцовый мост – Сенатская площадь», литера А: Раздел по обеспечению сохранности объекта культурного наследия федерального значения «Набережная», входящего в состав объекта культурного наследия федерального значения «Набережная Адмиралтейская», при размещении понтонов по адресу: Санкт-Петербург, участок набережной реки

Невы «Дворцовый мост – Сенатская площадь», литера А, часть спуска № 2», шифр: П-22-2022-ОС, разработанный БФПИ «Вера. Надежда. Любовь. Преодоление» в 2022 году.

7. Перечень документов, представленных заявителем:

- документация: «Раздел по обеспечению сохранности объекта культурного наследия федерального значения «Набережная», входящего в состав объекта культурного наследия федерального значения «Набережная Адмиралтейская», при размещении понтонов по адресу: Санкт-Петербург, участок набережной реки Невы «Дворцовый мост – Сенатская площадь», литера А, часть спуска № 2», шифр: П-22-2022-ОС, разработанная БФПИ «Вера. Надежда. Любовь. Преодоление» в 2022 году;

- копия постановления Правительства Российской Федерации от 10.07.2001 № 527 «О перечне объектов исторического и культурного наследия федерального (общероссийского) значения, находящихся в г. Санкт-Петербурге» (приложение № 2);

- копия распоряжения КГИОП от 28.03.2022 № 231-рп «Об утверждении границ и режима использования территории объекта культурного наследия федерального значения «Набережная Адмиралтейская» (приложение № 3);

- копия распоряжения КГИОП от 06.06.2018 № 234-р «Об утверждении предмета охраны объекта культурного наследия федерального значения «Набережная Адмиралтейская» (приложение № 4);

- копия распоряжения КГИОП от 01.10.2019 № 07-19-436/19 «Об утверждении охранного обязательства собственника или иного законного владельца объекта культурного наследия федерального значения «Набережная», включенного в единый государственный реестр объектов культурного наследия (памятников истории и культуры) народов Российской Федерации» (приложение № 5);

- копии паспортов объектов культурного наследия от 17.01.2019, от 27.04.2022 г. (приложение № 6);

- правоустанавливающая документация: выписка из Единого государственного реестра недвижимости от 14.04.2022 № КУВИ-001/2022-55431611; копия договора аренды сооружения – набережной от 01.02.2021 № 11/НА-М99 (приложение № 8).

8. Сведения об обстоятельствах, повлиявших на процесс проведения и результаты экспертизы:

Сведения об обстоятельствах, повлиявших на процесс проведения и результаты экспертизы, отсутствуют.

9. Сведения о проведенных исследованиях с указанием примененных

методов, объема и характера выполненных работ и их результатов

Настоящая экспертиза проведена в соответствии с Федеральным законом от 25.06.2002 № 73-ФЗ «Об объектах культурного наследия (памятниках истории и культуры) народов Российской Федерации», Положением о государственной историко-культурной экспертизе, утвержденным постановлением Правительства Российской Федерации от 15.07.2009 № 569, Законом Санкт-Петербурга от 12.07.2007 № 333-64 «Об охране объектов культурного наследия в городе Санкт-Петербурга».

В рамках настоящей экспертизы экспертом были проведены следующие исследования:

- изучение и анализ материалов раздела об обеспечении сохранности объектов культурного наследия, представленный заявителем на экспертизу (пункт 7 настоящего Акта);

- историко-архивные и библиографические исследования в полном объеме, необходимом для принятия экспертом соответствующих решений, с целью выявления материалов, содержащих сведения по истории застройки участка, включая перестройки, утраты, реконструкции, проведение ремонтно-реставрационных работ. В рамках архивно-библиографических исследований были изучены материалы Центрального государственного архива кинофотодокументов Санкт-Петербурга (ЦГАКФФД СПб), также материалы, хранящиеся в открытом доступе. В ходе проведения архивно-библиографического исследования были выявлены материалы, относящиеся к объекту экспертизы, в том числе иконографические материалы. По результатам архивно-библиографических исследований были составлены краткие исторические сведения (время возникновения, даты основных изменений объекта), (п. 10.2. настоящего Акта) и альбом иконографии (Приложение № 1. Иконографические материалы).

- визуальное обследование объекта экспертизы с проведением натурной фотофиксации современного состояния объекта (фотофиксация выполнена 13 апреля 2022 г. аттестованным экспертом М.И. Филиповичем, приложение № 7). Визуальное обследование проводилось в целях установления особенностей архитектурного облика объекта культурного наследия, конструктивного и технического состояния памятника, в объеме, необходимом для принятия экспертом соответствующего решения.

При проведении государственной историко-культурной экспертизы эксперт соблюдал принципы проведения экспертизы, установленные статьей 29 Федерального закона от 25.06.2002 № 73-ФЗ «Об объектах культурного наследия (памятниках истории и культуры) народов Российской Федерации», обеспечивал объективность, всесторонность и полноту проводимых исследований, а также достоверность и обоснованность своих выводов; самостоятельно оценивал результаты исследований, ответственно и точно формулировал выводы в

пределах своей компетенции.

Исследования проводились на основе принципов научной обоснованности, объективности и законности, презумпции сохранности объекта культурного наследия, соблюдения требований безопасности в отношении объекта культурного наследия, достоверности и полноты информации.

Указанные исследования проведены с применением методов архитектурного и семантического анализа, сопоставления натуральных исследований и материалов историко-архивных исследований, в объеме, достаточном для обоснования вывода экспертизы. Результаты исследований, проведенных в рамках экспертизы, были оформлены в виде настоящего акта.

10. Факты и сведения, выявленные и установленные в результате проведенных исследований.

На основании постановления Правительства Российской Федерации от 10.07.2001 № 527 «О перечне объектов исторического и культурного наследия федерального (общероссийского) значения, находящихся в Санкт-Петербурге» (приложение № 2) объект культурного наследия «Набережная», 1873-1874 гг., инж. Карлович В.М., инж. Селянинов С.С., включен в единый государственный реестр объектов культурного наследия (памятников истории и культуры) народов Российской Федерации в качестве объекта культурного наследия федерального значения, входящего в состав объекта культурного наследия федерального значения «Набережная Адмиралтейская».

Местонахождение объекта культурного наследия федерального значения «Набережная» в соответствии с постановлением Правительства Российской Федерации от 10.07.2001 № 527: г. Санкт-Петербург, Адмиралтейская наб. – левый берег р. Большой Невы, от Дворцового моста до Декабристов пл.

Согласно сведениям из Единого государственного реестра объектов культурного наследия (памятников истории и культуры) народов Российской Федерации объекту культурного наследия федерального значения «Набережная» присвоен регистрационный номер – 781710803800016, объекту культурного наследия федерального значения «Набережная Адмиралтейская» присвоен регистрационный номер – 781720803800006.

Местонахождение (адрес) объекта культурного наследия федерального значения «Набережная» в соответствии с Единым государственным реестром объектов культурного наследия (памятников истории и культуры) народов Российской Федерации: Санкт-Петербург, участок набережной реки Невы «Дворцовый мост - Сенатская площадь», литера А.

Границы территории объекта культурного наследия федерального значения «Набережная» утверждены распоряжением КГИОП от 28.03.2022 № 231-рп «Об утверждении границ и режима использования территории объекта культурного наследия федерального значения «Набережная Адмиралтейская»

Предмет охраны объекта культурного наследия федерального значения «Набережная» утвержден распоряжением КГИОП от 04.12.2018 № 497-р «Об утверждении предмета охраны объекта культурного наследия федерального значения «Набережная Адмиралтейская» (Приложение № 4).

Охранное обязательство собственника или иного законного владельца объекта культурного наследия федерального значения «Набережная», входящего в состав объекта культурного наследия федерального значения «Набережная Адмиралтейская», утверждено распоряжением КГИОП от 01.10.2019 № 07-19-436/19 «Об утверждении охранного обязательства собственника или иного законного владельца объекта культурного наследия федерального значения «Набережная», включенного в единый государственный реестр объектов культурного наследия (памятников истории и культуры) народов Российской Федерации» (приложение № 5).

Копии паспортов объектов культурного наследия представлены в приложении № 6 к настоящему Акту.

10.1. Собственник или пользователь объекта:

Согласно выписке из ЕГРН, представленной в приложении № 8 к настоящему Акту, объект культурного наследия федерального значения «Набережная Адмиралтейская», кадастровый номер сооружения – 78:32:0101101:1024, местоположение: г. Санкт-Петербург, участок набережной реки Невы «Дворцовый мост-площадь Декабристов», литера А, находится в государственной собственности Санкт-Петербурга и закреплен на праве оперативного управления за Санкт-Петербургским государственным бюджетным учреждением «Мостотрест».

В соответствии с договором аренды сооружения-набережной от 01.02.2021 № 11/НА-М99 Благотворительный фонд помощи инвалидам «Вера. Надежда. Любовь. Преодоление» является арендатором части объекта культурного наследия федерального значения «Набережная» площадью 49,4 кв.м, протяженностью 25,0 метров (у спуска № 2), для установки понтона и швартовки плавательных средств для посадки и высадки пассажиров в период навигации.

10.2. Краткие исторические сведения (время возникновения, даты основных изменений).

Благоустройство невских берегов началось вскоре после основания Петербурга. Первые укрепленные набережные появились с образованием поселения на Городском острове (нынешней Петроградской стороне) вблизи заложенной здесь 16 (27) мая 1703 года Петропавловской крепости, а затем на противоположном берегу — между Летним садом и Адмиралтейством.

Плоские берега Невы не могли служить надежной защитой от возможных наводнений. Уже спустя два месяца после закладки крепости река вышла из

берегов и затопила территорию строительства и лагеря.

В 1704 году была заложена первая судостроительная верфь в Санкт-Петербурге по чертежам, подписанным Петром I. «Адмиралтейский дом» по замыслу царя представлял собой группу различных зданий, из которых главные объединялись в одно гигантское П-образное сооружение. На самой площадке располагались сараи, кузницы, а у Невы – эллинги и стапели для постройки гребных и парусных деревянных судов различного назначения и ранга. Так как верфь строилась в условиях Северной войны, она была обнесена земляным валом с пятью бастионами и рвом.

Общее руководство строительством царь возложил на А.Д. Меншикова, назначенного первым Санкт-Петербургским генерал-губернатором, в помощь ему были приданы петербургский обер-комендант Яков Брюс и олонецкий комендант Иван Яковлев. Ход строительства «Адмиралтейского дома» контролировался лично Петром I.

Основные работы по строительству Санкт-Петербургской корабельной верфи были завершены к осени 1705 года, в знак окончания строительства 1 октября над башней с въездными воротами был установлен шпиль. По завершении строительства Адмиралтейская верфь была превращена в цитадель, способную отразить любое нападение противника. В конце 1705 года Адмиралтейская верфь приняла на зимовку первую флотилию боевых судов.

С развитием города постепенно формируется и внешний облик Главного Адмиралтейства как единого комплекса, в котором соединяются функции по судостроению, обороне и управлению флотом.

В 1710 году на территории Адмиралтейских верфей был построен и освящен храм преподобного Исаакия Далматского – святого, особо почитаемого Петром I.

С 1727 года часть обветшавших мазанковых корпусов Главного Адмиралтейства реконструируется, возводятся каменные строения, 30 октября 1727 года Адмиралтейств-коллегия принимает решение о назначении руководителем работ по перестройке зданий Ивана Кузьмича Коробова.

Работы по сооружению двухэтажного П-образного здания с единым протяженным параллельно Неве фасадом, перед которым проходил широкий обвалованный канал были завершены к 1732 году. Башня Главного Адмиралтейства была возведена не сразу и многократно переделывалась, основные работы по сооружению башни проводились в 1734-1735 годах. В 1737-1738 году над башней был сооружен позолоченный шпиль, увенчанный корабликом-флюгером.

В 1740-х годах пространство вокруг Адмиралтейства использовалось для военных учений и как пастбище для скота. По праздникам Адмиралтейский луг становился местом общегородских гуляний и ярмарок. Во второй половине XVIII века по приказу императрицы Елизаветы Петровны Адмиралтейский луг был

замощен.

Гранитная набережная, построенная в 1763-1788 годах, долгое время прерывалась на большом участке, где находилась Адмиралтейская верфь, что создавало препятствие при движении по набережной.

К началу XIX века центр застройки города переместился с Васильевского острова и Петроградской стороны на Адмиралтейскую часть. За это время по обе стороны от Адмиралтейства сформировались застроенные монументальными зданиями и площадями площади – Дворцовая и Сенатская, облик Адмиралтейства, расположенного между двумя площадями, не соответствовал его центральному местоположению в городе. Три главных магистрали города сходились к Адмиралтейству тремя лучами, но силуэт старого здания был недостаточен для выполнения роли высотной доминанты городского центра.

Первая попытка решить задачу соединения двух площадей по набережной и придать Адмиралтейству вид, соответствующий его местоположению, особенно улучшить его фасад со стороны Невы, принадлежит К.И. Росси.

По замыслу К.И. Росси сооружение начиналось почти у стен Зимнего дворца и заканчивалось вблизи Исаакиевского наплавного моста. Десять мощных арок высотой около 25 м должны были перекрывать девять доков, причем один из них, центральный, был двойным по ширине.

Для удобства проезда по набережной доки предполагалось перекрыть подъемными деревянными мостами.

К монументальным сооружениям, окружавшим Адмиралтейство, прибавилась в начале XIX века торжественная композиция на стрелке Васильевского острова, где по проекту архитектора Тома де Томона строятся величественное здание Биржи, гранитная набережная и Ростральные колонны.

В таком окружении производственные корпуса Адмиралтейства становились все больше неуместными, и в 1805 году А. Д. Захаров, став незадолго до того «главным адмиралтейств архитектором», создает свой проект коренной их перестройки. На месте неприглядных амбаров и мастерских зодчий создает величественное сооружение, ставшее композиционным центром всего созвездия соседних зданий.

Здание Адмиралтейства, развернутая длина которого (по трем фасадам) составляет 733 м, состоит из ряда как бы отдельных корпусов, спаянных по замыслу зодчего в единое архитектурное целое. На берегу Невы появилось сооружение, торжественность архитектуры которого достигнута чередованием мощных колоннад на выступающих частях в контрасте с гладкими стенами соединительных корпусов.

Адмиралтейство получило новые величественные фасады, однако набережная оставалась по-прежнему разорванной каналами и доками.

Захаров не намеревался уничтожить окружающий Адмиралтейство канал. Он предполагал только сделать его несколько уже и выпрямить. Но в 1811 году,

когда архитектор представил смету на облицовку канала камнем, неожиданно последовало распоряжение канал засыпать. На его месте в 1817–1818 годах, уже после смерти зодчего, был разбит огибающий Адмиралтейство бульвар.

В 1818-1824 годах около восточного павильона Адмиралтейства построили Дворцовую пристань-спуск к реке Неве. Автор проекта – архитектор К.И. Росси, инженер-строитель – А.Д. Готман. В 1832 году на спуске были установлены вазы из полированного шведского порфира и фигуры львов, вычеканенные из листовой меди на Александровском чугунолитейном заводе в Санкт-Петербурге.

Проектирование самой набережной на участке у Адмиралтейства затянулось на несколько десятилетий. В 1831 году инженер П. П. Базен выдвигает проект возведения гранитной стенки, соединяющей Дворцовую и Английскую набережные. Посредине ее предусматривался павильон с двумя «батареями» по сторонам — для почетных гостей, приглашаемых на торжественные спуски кораблей. «Батареи» представляли собой невысокие каменные, прямоугольные в плане башенки крепостной архитектуры, а павильон – ротонду с куполом, покоящимся на круглых колоннах или по другому варианту – прямоугольный. Доки вдоль набережной перекрывались легкими раздвижными мостами, которые можно было быстро снимать для пропуска кораблей и так же быстро наводить вновь.

В 1865 году появляется новый вариант устройства набережной, предложенный инженером Фадеевым. Он предусматривал набережную шириною в 28 м, с проезжей частью и двумя тротуарами. Доки Адмиралтейства должны были быть засыпаны, но сохранялся внутренний адмиралтейский канал. При выходе канала к Неве проектировались мосты, участок между мостами разделялся лестницами-сходами на три части. Архитектура стенки и сходов повторяла ранее построенные соседние набережные, создавая общий ансамбль. Проект Фадеева не утвердили, для его осуществления у городской думы не оказалось денег. Принято было компромиссное решение построить временную деревянную набережную с булыжными откосами, чтобы впоследствии использовать сваи для возведения гранитной стенки. Но и это решение осталось на бумаге.

В этом же году в городскую думу вносится предложение выделить на территории Адмиралтейства участки под застройку частными домами, а деньги, вырученные от продажи земли, употребить на строительство набережной. Через шесть лет специально созданная комиссия по разработке проекта реконструкции территории Адмиралтейства и застройке набережной внесла предложения по засыпке внутреннего адмиралтейского канала, уничтожению внутридворовых построек, перестройке выступающих частей – ретирад, галерей, разделению участка земли внутри Адмиралтейства, часть которого передавалась городским властям под застройку обывательскими домами. В целях оживления местности, кроме устройства гранитной набережной с бульваром предполагалось открыть

проезд в главные ворота Адмиралтейства, а позади устроить улицу с въездами из нее на набережную.

Новый проект набережной разработали инженеры В.М. Карлович и С.С. Селянинов. По этому проекту гранитная стенка упиралась своими концами в пристани по сторонам Адмиралтейства. Ограждение предполагалось в виде железной решетки, но в процессе строительства она была заменена каменным парапетом.

В августе 1873 года произведена была закладка, а спустя шесть лет открылось движение по новой Адмиралтейской набережной, хотя к тому времени не все работы были закончены.

Жесткие линии стенки, примитивность композиции единственного спуска и тонкие барьерные камни отличают эту набережную от соседних.

Засыпка (в 1814-1819 годах) внешнего канала Адмиралтейства, уничтожение при постройке набережной доков и внутреннего канала значительно изменили окружающую территорию. Здесь разросся сад, на набережной появились доходные дома.

Дворцовая пристань-спуск находилась ранее ближе к Зимнему дворцу, но в 1914-1916 годах, во время сооружения Дворцового моста, была перенесена на ось восточного павильона Адмиралтейства с сохранением на ней фигур львов. Что касается ваз, то их разместили на Петровской пристани Английской набережной.

За время своего существования Адмиралтейская набережная не раз меняла свое название. Так, в 1922 году, под влиянием времени, она была названа именем большевика С.Г. Рошала. В январе 1944 года название набережной стало прежним.

В 1993 году силами ЮМЭУ «Мостотреста» был произведен капитальный ремонт пешеходного спуска, находящегося напротив дома № 8 по Адмиралтейской набережной.

В 1996 году на набережной была установлена скульптура Царь-плотник – копия памятника Петру I, установленному в 1911 году в Нидерландах.

10.3. Описание объекта, современное состояние:

Рассматриваемый участок (спуск № 2) объекта культурного наследия федерального значения «Набережная», входящего в состав объекта культурного наследия федерального значения «Набережная Адмиралтейская», расположен напротив домов № 8, № 10 по Адмиралтейской набережной, на участке набережной реки Невы «Дворцовый мост – Сенатская площадь», ограниченном с северо-запада рекой Невой, с северо-востока и юго-запада – набережной с юго-востока – Адмиралтейским садом. Исследуемый лестничный спуск выходит на пешеходную часть набережной.

Набережная сооружена в виде каменной подпорной стенки, ее основанием

служат сваи, ростверк, стенки сложены из плитняка и облицованы крупнозернистым гранитом. Исследуемый объект представляет собой прямоугольный в плане переходный спуск с двухвсходной распашной лестницей. Подпорная и внешняя стенки спуска выполнены из гранитных блоков. Лестницы со сплошным парапетным ограждением, оформленным профилированным карнизом по верхней части, парапетными тумбами, увенчанными прямоугольными блоками с алмазной гранью.

Нижняя площадка спуска с настилом из гранитных блоков, на дату проведения осмотра нижняя площадка покрыта наледью. В обход спуска ведет тротуар, выложенный из гранитных плит.

Наблюдаются мелкие трещины в швах между гранитными блоками подпорной стенки, вычинки цементно-песчаным раствором гранитных блоков подпорной стенки, сквозные трещины на гранитных блоках ступеней лестниц.

В рамках проведения настоящей государственной историко-культурной экспертизы выполнена фотофиксация части объекта культурного наследия федерального значения «Набережная» в границах проектирования. По результатам проведенного визуального осмотра установлено, что объект культурного наследия федерального значения «Набережная», входящий в состав объекта культурного наследия федерального значения «Набережная Адмиралтейская», в целом находится в удовлетворительном техническом состоянии, не имеет визуальных деформаций, конфигурация, объемно-планировочные и архитектурные решения объекта культурного наследия сохранены.

11. Перечень документов и материалов, собранных и полученных при проведении экспертизы, а также использованной для нее специальной, технической и справочной литературы:

11.1. Перечень документов и материалов, собранных и полученных при проведении экспертизы:

- материалы Центрального государственного архива кинофотофонодокументов Санкт-Петербурга (ЦГАКФФД СПб): Фотодокументы Ар 49552, Ар 49959, Ар 162958, Ар 198194, Ар 207860, Ар 238446, Бр 20297, Е 14897 (приложение № 1).

11.2. Используемая для экспертизы специальная, техническая, справочная и иная литература:

- Федеральный закон от 25.06.2002 № 73-ФЗ «Об объектах культурного наследия (памятниках истории и культуры) народов Российской Федерации»;
 - Постановление Правительства Российской Федерации от 15.07.2009 № 569 «Об утверждении Положения о государственной историко-культурной экспертизе»;

- Закон Санкт-Петербурга от 20.06.2007 № 333-64 «Об охране объектов культурного наследия в Санкт-Петербурге»;
- Закон Санкт-Петербурга от 19.01.2009 № 820-7 «О границах объединенных зон охраны объектов культурного наследия, расположенных на территории Санкт-Петербурга, режимах использования земель и требованиях к градостроительным регламентам в границах указанных зон»;
- Постановление Правительства Санкт-Петербурга от 21.06.2016 № 524 «О Правилах землепользования и застройки Санкт-Петербурга»;
- ГОСТ Р 56198-2014. Мониторинг технического состояния объектов культурного наследия. Недвижимые памятники. Общие требования;
- ГОСТ 31937-2011. Здания и сооружения. Правила обследования мониторинга технического состояния;
- СП 130102-2003. Правила обследования несущих строительных конструкций зданий и сооружений;
- СП 70-13330-2012. Несущие и ограждающие конструкции.
- В.И. Кочедамов. Набережные Невы. Л.-М., 1954;
- А.И. Фролов. Санкт-Петербург от А до Я. Реки, каналы, острова, мосты, набережные. СПб., 2009;
- Г.Г. Бунатян. Петербургские набережные. СПб., 2012;
- Привет Питеръ. Сайт-путеводитель по Санкт-Петербургу [Электронный ресурс] // <http://www.hellopiter.ru/Winers.html>;
- СПб ГБУ Мостотрест Санкт-Петербург. Официальный сайт [Электронный ресурс] // <https://mostotrest-spb.ru/embankments/dvorczovaya-naberezhnaya>;
- Старые карты городов России онлайн [Электронный ресурс] // <http://www.etomesto.ru>;
- Retro View of Mankind's Habitat (исторические фото) [Электронный ресурс] // <https://pastvu.com>.

12. Обоснование вывода экспертизы:

12.1. Анализ документации:

Представленный на экспертизу раздел документации, обосновывающий меры по обеспечению сохранности объекта культурного наследия федерального значения «Набережная», входящего в состав объекта культурного наследия федерального значения «Набережная Адмиралтейская», по адресу: Санкт-Петербург, участок набережной реки Невы «Дворцовый мост – Сенатская площадь», литера А: «Раздел по обеспечению сохранности объекта культурного наследия федерального значения «Набережная», входящего в состав объекта культурного наследия федерального значения «Набережная Адмиралтейская», при размещении понтонов по адресу: Санкт-Петербург, участок набережной реки Невы «Дворцовый мост – Сенатская площадь», литера А, часть спуска № 2»,

шифр: П-22-2022-ОС, разработан Благотворительным фондом помощи инвалидам «Вера. Надежда. Любовь. Преодоление» в 2022 году на основании требований п. 3 ст. 36 Федерального закона от 25.06.2002 № 73-ФЗ «Об объектах культурного наследия (памятниках истории и культуры) народов Российской Федерации» в целях размещения причала для швартовки и отстоя судов, посадки и высадки пассажиров в период навигации, и включает в себя плавучий понтон, наплавной трап и траповый переход.

В разделе содержится информация о характеристиках причала и его элементах, сведения о его местонахождении, общее описание конструкции причала, включая сведения о понтонах, швартовно-отбойных палах, расчетные нагрузки на причальные конструкции, описание основных признаков, оказывающих внешнее воздействие на сооружение, естественные условия эксплуатации причала в соответствии с климатическими, геологическими и гидрологическими параметрами. Проектной организацией подготовлен ситуационный и генеральный план, содержащие информацию о местоположении объекта культурного наследия, причала, включающего понтон, наплавной трап, траповый переход, швартовно-отбойные палы и места крепления причала.

В соответствии с требованиями режима использования земель в границах единой зоны охраны (ООЗ), охранных зон ОЗ-1, утвержденных Законом Санкт-Петербурга от 24.12.2008 № 820-7 «О границах объединенных зон охраны объектов культурного наследия, расположенных на территории Санкт-Петербурга, режимах использования земель и требованиях к градостроительным регламентам в границах указанных зон» размещение стоечных судов (понтонов, плавучих причалов), применяемых для швартовки, посадки и высадки пассажиров определяется в соответствии с утвержденной схемой размещения объектов в акватории центрального городского пространства (Приложение № 11). Режимом также устанавливаются требования к максимальной допустимой высоте объектов над уровнем воды.

Место стоянки понтона на период навигации осуществляется на участке набережной реки Невы «Дворцовый мост – Сенатская площадь», литера А, часть спуска № 2 (напротив домов № 8, № 10 по Адмиралтейской набережной) и соответствует схеме размещения объектов в акватории центрального городского пространства (приложение № 11).

Размещение понтонов и плавучих причалов на реках и каналах Санкт-Петербурга на период навигации не противоречит требованиям режима использования земель в границах единой охранной зоны (ООЗ(32), утвержденных Законом Санкт-Петербурга от 24.12.2008 № 820-7 «О границах объединенных зон охраны объектов культурного наследия, расположенных на территории Санкт-Петербурга, режимах использования земель и требованиях к градостроительным регламентам в границах указанных зон».

Причал предназначен для швартовки и отстоя судов, посадки и высадки

пассажиров в навигационный период. Причал состоит из понтона и наплавного трапа, пришвартованных к швартовно-отбойным палам в виде стальных свай и трапового перехода, установленного на спуске. Установка нестационарного трапового перехода возможна только в навигационный период, по окончании навигации предусматривается его демонтаж. Понтон представляет собой плавучую платформу с металлическими ограждениями по периметру с павильоном, находящимся под тентом (навесом), а также выделенным помещением (павильоном) для сотрудников, обеспечивающих транспортную безопасность. Высота верхней точки навеса не превышает высоту парапета набережной. С понтоном соединен стальной наплавной трап с металлическими ограждениями. В конструкции наплавного трапа внедрены швартовные кнехты для его закрепления стальными тросами к швартовно-отбойному палу и рымам, внедренным в конструкции набережной. Для перехода на наплавной трап используется траповый переход.

Основанием трапового перехода служит металлоконструкция из швеллера. Покрытие трапового перехода – дощатое. Подпорная конструкция трапового перехода опирается на нижнюю площадку спуска № 2 и лестниц без внедрения в конструкции объекта культурного наследия. В целях защиты гранитной облицовки объекта культурного наследия федерального значения «Набережная» подпорные конструкции трапового перехода размещаются над слоем бакелизированной фанеры.

Причал выполнен в нейтральных архитектурных решениях, цветовое решение швартовно-отбойных палов, понтона, павильонов, наплавного трапа и трапового перехода выполнено в нейтральных цветовых гаммах и не оказывает негативного влияния на визуальное восприятие архитектурного облика объекта культурного наследия в историко-градостроительной и природной среде.

Швартовка и отстой судов (плавательных средств) у причала с целью посадки и высадки пассажиров осуществляется только в навигационный период. Перед началом навигационного периода проводится освидетельствование понтона, особое внимание уделяется состоянию корпуса и герметичности. После чего составляется акт и осуществляется буксировка к месту стоянки.

После начала навигационного периода производится установка (монтаж) нестационарного трапового перехода, понтон и наплавной трап буксируются к месту стоянки. Понтон и наплавной трап крепятся стальными тросами через швартовные кнехты к швартовно-отбойным палам с обвязкой вокруг палов и закреплением к рымам, внедренным в конструкцию набережной, что обеспечивает надежное крепление причала.

12.2. Мероприятия по обеспечению сохранности объекта культурного наследия:

При разработке мероприятий по обеспечению сохранности объекта

культурного наследия федерального значения «Набережная», входящего в состав объекта культурного наследия федерального значения «Набережная Адмиралтейская», проектной организацией были рассмотрены факторы возможного влияния на объект культурного наследия федерального значения «Набережная» при размещении понтонов по адресу: Санкт-Петербург, участок набережной реки Невы «Дворцовый мост – Сенатская площадь», литера А, часть спуска № 2.

Представленным разделом устанавливается требование к соблюдению условий надежности крепления плавучих объектов (понтон и наплавного трапа) к палам и рывам, исключающих возможность их свободного перемещения. При эксплуатации причала запрещается швартовка и отстой судов, превышающих по своим параметрам расчетные нагрузки причала. Работы по транспортировке и креплению плавучих объектов (понтон и наплавного трапа) проводятся специализированной организацией, имеющей опыт выполнения соответствующих видов работ.

Согласно расчетам проектной организации, минимальное расстояние от объекта культурного наследия до швартовно-отбойных палов составляет 3 метра. Конструктивные характеристики швартовно-отбойных палов, понтон и наплавного трапа при соблюдении расчетных нагрузок обеспечивают достаточную несущую способность для воспрепятствования контакта причала с объектом культурного наследия федерального значения «Набережная».

При эксплуатации причала отсутствует непосредственный контакт объекта культурного наследия с причалом. Для перехода пассажиров на наплавной трап и понтон предусматривается нестационарный траповый переход, размещаемый на нижней площадке и лестницах объекта культурного наследия федерального значения «Набережная» (спуска № 2). Подпорные конструкции трапового перехода размещаются над защитным слоем из бакелизированной фанеры в целях исключения возможности повреждения гранитной облицовки объекта культурного наследия. В целях обеспечения сохранности объекта культурного наследия федерального значения «Набережная» исключается возможность механического крепления трапового перехода в гранитную облицовку и конструкции набережной.

Разделом не предусматривается проведение геотехнического мониторинга причальных конструкций в связи с отсутствием непосредственного контакта причала с объектом культурного наследия. В целях обеспечения сохранности объекта культурного наследия проводятся мероприятия по контролю за техническим состоянием объекта культурного наследия федерального значения «Набережная».

В соответствии с разделом требуется в обязательном порядке исключить источники загрязнения территории объекта культурного наследия и прилегающей акватории.

В целях сохранности объекта культурного наследия федерального значения «Набережная» проектной организацией определена необходимость своевременного выполнения мероприятий по техническому обслуживанию и ремонту причальных конструкций. Предусматривается проведение проверок состояния и наличия средств, обеспечивающих безопасность эксплуатации причала.

При выполнении перечисленных выше мероприятий, соблюдения требований к эксплуатационной работе причала, разработанные меры по обеспечению сохранности объекта культурного наследия в полной мере обеспечивают сохранение объекта культурного наследия федерального значения «Набережная» при размещении понтонов и их дальнейшей эксплуатации.

12.3. Заключение экспертизы:

1. По результатам натурного визуального обследования и фотофиксации, выполненных в рамках настоящей экспертизы, выявлено, что в настоящее время объект культурного наследия федерального значения «Набережная» находится в удовлетворительном техническом состоянии, не имеет визуальных повреждений и деформаций, конфигурация, объемно-планировочные, архитектурные решения объекта культурного наследия сохранены. На момент проведения осмотра и фотофиксации объекта культурного наследия понтон, наплавной трап и нестационарный траповый переход не размещены.

2. Размещение понтона, наплавного трапа и трапового перехода не противоречит требованиям Закона Санкт-Петербурга от 24.12.2008 № 820-7 «О границах объединенных зон охраны объектов культурного наследия, расположенных на территории Санкт-Петербурга, режимах использования земель и требованиях к градостроительным регламентам в границах указанных зон», Режиму использования территории объекта культурного наследия федерального значения «Набережная Адмиралтейская», расположенного по адресу: Санкт-Петербург, участок набережной реки Невы «Дворцовый мост – Сенатская площадь», литера А, утвержденному распоряжением КГИОП от 28.03.2022 № 231-рп.

3. Использование причала осуществляется в навигационный период и не оказывает негативного влияния на сложившуюся историко-градостроительную и природную среду. Установка нестационарного трапового перехода возможна только в навигационный период, по окончании навигации предусматривается его демонтаж, а также буксировка понтона и наплавного трапа к месту межнавигационной стоянки. Все элементы причала выполнены в нейтральных архитектурных решениях, цветовое решение понтона, наплавного трапа, павильонов и трапового перехода выполнено в нейтральных цветовых гаммах и не оказывает негативного влияния на визуальное восприятие архитектурного облика объекта культурного наследия в историко-градостроительной и

природной среде.

4. При эксплуатации причала отсутствует непосредственный контакт с объектом культурного наследия, разделом предусмотрены меры, исключаящие возможность повреждения объекта культурного наследия федерального значения «Набережная».

5. Для обеспечения сохранности объекта культурного наследия федерального значения «Набережная» предусмотрены мероприятия по контролю за техническим состоянием объекта культурного наследия.

6. Размещение понтона, наплавного трапа и трапового перехода не оказывает негативного воздействия на объект культурного наследия федерального значения «Набережная», и не затрагивает утвержденный предмет охраны объекта культурного наследия федерального значения «Набережная Адмиралтейская» в части объемно-пространственного, архитектурного, конструктивного и объемно-планировочного решений, обеспечивают сохранность исторических конфигураций объекта культурного наследия.

7. Меры по обеспечению сохранности объекта культурного наследия федерального значения «Набережная» разработаны в достаточном объеме и обеспечивают сохранение объекта культурного наследия при размещении причала и его дальнейшей эксплуатации.

13. Вывод экспертизы:

По результатам анализа раздела документации, обосновывающего меры по обеспечению сохранности объекта культурного наследия федерального значения «Набережная», входящего в состав объекта культурного наследия федерального значения «Набережная Адмиралтейская», по адресу: Санкт-Петербург, участок набережной реки Невы «Дворцовый мост – Сенатская площадь», литера А: «Раздел по обеспечению сохранности объекта культурного наследия федерального значения «Набережная», входящего в состав объекта культурного наследия федерального значения «Набережная Адмиралтейская», при размещении понтонов по адресу: Санкт-Петербург, участок набережной реки Невы «Дворцовый мост – Сенатская площадь», литера А, часть спуска № 2», шифр: П-22-2022-ОС, экспертом сделан вывод о возможности (**положительное заключение**) обеспечения сохранности объекта культурного наследия федерального значения «Набережная», входящего в состав объекта культурного наследия федерального значения «Набережная Адмиралтейская», при проведении земляных, строительных, мелиоративных и (или) хозяйственных работ, предусмотренных статьей 25 Лесного кодекса Российской Федерации работ по использованию лесов и иных работ.

14. Перечень приложений к заключению экспертизы:

Приложение № 1. Иконографические материалы.

Приложение № 2. Извлечение из постановления Правительства Российской Федерации от 10.07.2001 № 527 «О перечне объектов исторического и культурного наследия федерального (общероссийского) значения, находящихся в г. Санкт-Петербурге».

Приложение № 3. Копия распоряжения КГИОП от 28.03.2022 № 231-рп «Об утверждении границ и режима использования территории объекта культурного наследия федерального значения «Набережная Адмиралтейская».

Приложение № 4. Копия распоряжения КГИОП от 06.06.2018 № 234-р «Об утверждении предмета охраны объекта культурного наследия федерального значения «Набережная Адмиралтейская».

Приложение № 5. Копия распоряжения КГИОП от 01.10.2019 № 07-19-436/19 «Об утверждении охранного обязательства собственника или иного законного владельца объекта культурного наследия федерального значения «Набережная», включенного в единый государственный реестр объектов культурного наследия (памятников истории и культуры) народов Российской Федерации».

Приложение № 6. Копии паспортов объектов культурного наследия от 17.01.2019, от 27.04.2022 г.

Приложение № 7. Материалы фотофиксации от 13 апреля 2022 г.

Приложение № 8. Правоустанавливающая документация: выписка из Единого государственного реестра недвижимости от 14.04.2022 № КУВИ-001/2022-55431611; копия договора аренды сооружения – набережной от 01.02.2021 № 11/НА-М99.

Приложение № 9. Копия договора на проведение государственной историко-культурной экспертизы.

Приложение № 10. Копия договоров с экспертами.

Приложение № 11. Иная документация: схема размещения объектов в акватории центрального городского пространства.

15. Дата оформления заключения экспертизы:

Подпись эксперта (подписано усиленной электронной подписью):

Филипович М.И.

22.06.2022 г.

(подписано усиленной электронной подписью)

Приложение № 1 к Акту по результатам государственной историко-культурной экспертизы раздела документации, обосновывающего меры по обеспечению сохранности объекта культурного наследия федерального значения «Набережная», входящего в состав объекта культурного наследия федерального значения «Набережная Адмиралтейская», по адресу: Санкт-Петербург, участок набережной реки Невы «Дворцовый мост – Сенатская площадь», литера А: «Раздел по обеспечению сохранности объекта культурного наследия федерального значения «Набережная», входящего в состав объекта культурного наследия федерального значения «Набережная Адмиралтейская», при размещении понтонов по адресу: Санкт-Петербург, участок набережной реки Невы «Дворцовый мост – Сенатская площадь», литера А, часть спуска № 2», шифр: П-22-2022-ОС

Иконографические материалы

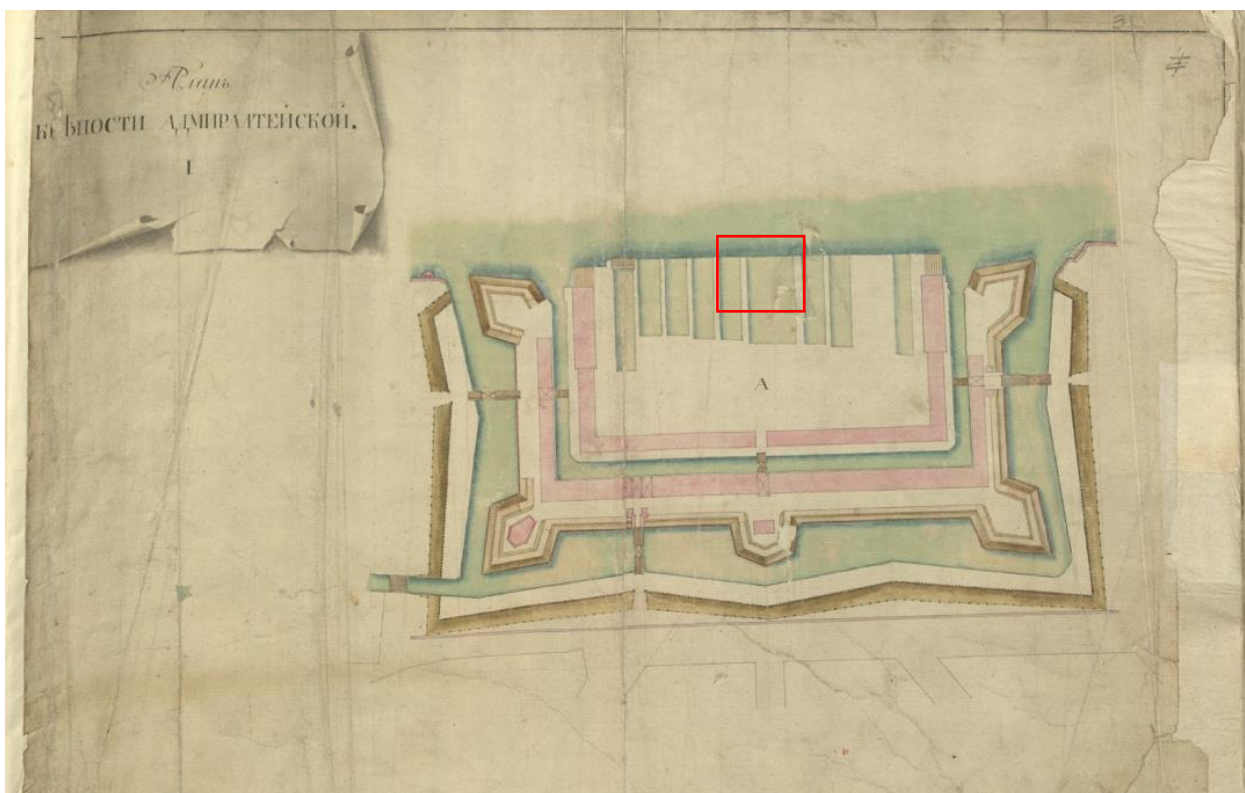
Список иллюстраций

- Илл. 1. План Адмиралтейской крепости. 1798 г. (источник: Атлас Столичного города Санкт-Петербурга, состоящий из одиннадцати частей и 51-го квартала. 1798 г.).
- Илл. 2. Подробный план Санкт-Петербурга 1828 года генерал-майора Шуберта (источник: http://www.etomesto.ru/map-peterburg_1828/).
- Илл. 3. План на урегулирование С.-Петербурга 1880 года (источник: http://www.etomesto.ru/map-peterburg_1880-uregulirovanie/).
- Илл. 4. План Санкт-Петербурга 1901 года в горизонталях (источник: http://www.etomesto.ru/map-peterburg_spb-horizontal-1901/).
- Илл. 5. План из путеводителя Суворина 1916 года: Весь Петроград (источник: http://www.etomesto.ru/map-peterburg_suvorin_1916/).
- Илл. 6. Аэрофотосъемка Ленинграда. 1939-1942 гг. (источник: http://www.etomesto.ru/map-peterburg_aero-photo/).
- Илл. 7. Вид на здание Дворянского земельного банка. 1900-1909 гг. (источник: <https://pastvu.com/p/126874>).
- Илл. 8. Вид на Адмиралтейскую набережную. 1900-1910 гг. (источник: <https://pastvu.com/p/327221>).
- Илл. 9. Дворцовый мост и Адмиралтейская набережная. 1902-1908 гг. (источник: <https://pastvu.com/p/182491>).
- Илл. 10. Вид на Университетскую набережную. 200-летие Санкт-Петербурга. 1903 г. (источник: <https://pastvu.com/p/161315>).
- Илл. 11. Вид на Адмиралтейскую набережную. 1904-1910 гг. (источник: <https://pastvu.com/p/1051233>).
- Илл. 12. Ледорубы на реке Неве. 1905-1909 гг. (источник: <https://pastvu.com/p/833788>).
- Илл. 13. Общий вид Адмиралтейской набережной. 1912-1913 гг. (источник: ЦГАКФФД СПб. Фотодокумент Е 14897).
- Илл. 14. Набережная Рошаля. 1934-1935 гг. (источник: <https://pastvu.com/p/200971>).
- Илл. 15. Перспектива Адмиралтейской набережной. Май 1947 г. (источник: ЦГАКФФД СПб. Фотодокумент Ар 49959).
- Илл. 16. Молодые девушки во время прогулки на Адмиралтейской набережной. 5 сентября 1948 г. (источник: ЦГАКФФД СПб. Фотодокумент Ар 49552).
- Илл. 17. Вид на Адмиралтейскую набережную и реку Неву (с крыши Зимнего дворца). 16 июня 1951 г. (источник: ЦГАКФФД СПб. Фотодокумент Бр 20297).
- Илл. 18. Аллея на Адмиралтейской набережной. 1954-1956 гг. (источник: <https://pastvu.com/p/133524>).
- Илл. 19. Вид на Адмиралтейскую набережную. 1955-1956 гг. (источник: <https://pastvu.com/p/952200>).
- Илл. 20. Вид на Адмиралтейскую набережную (с крыши одного из зданий на Университетской набережной). 1956 г. (источник: ЦГАКФФД СПб. Фотодокумент Ар 162958).

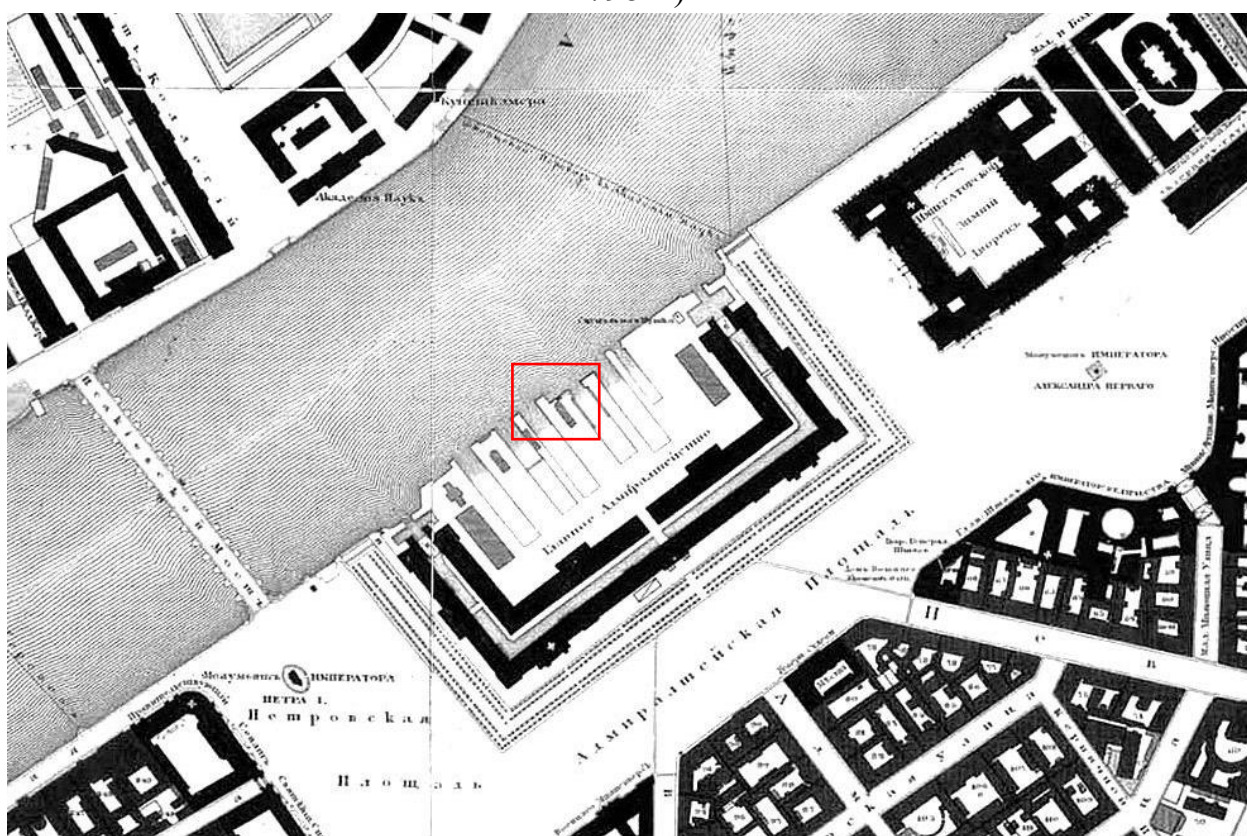
Илл. 21. Дворцовый гранитный спуск на Адмиралтейской набережной (1820-1824 гг, инженер А.Д. Готман, 1832 г. - скульптуры львов и постаменты, архитектор Л.И. Шарлемань). Конец 1950-х – начало 1960-х (источник: ЦГАКФФД СПб. Фотодокумент Ар 198194).

Илл. 22. Вид на ресторан «Дельфин» на Адмиралтейской набережной с Дворцового моста. 1970-е гг. (источник: ЦГАКФФД СПб. Фотодокумент Ар 207860).

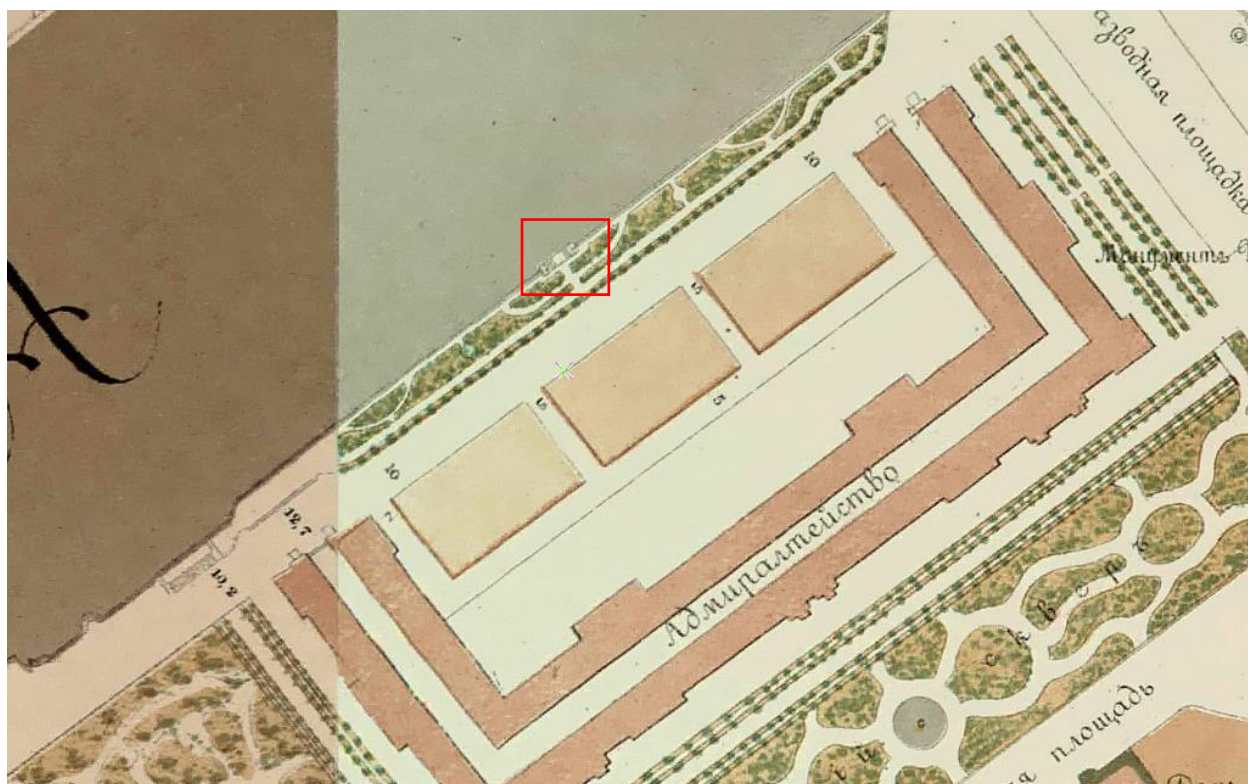
Илл. 23. Вид перевернувшегося плавучего ресторана «Дельфин» на Адмиралтейской набережной реки Невы. Октябрь 1975 г. (источник: ЦГАКФФД СПб. Фотодокумент Ар 238446).



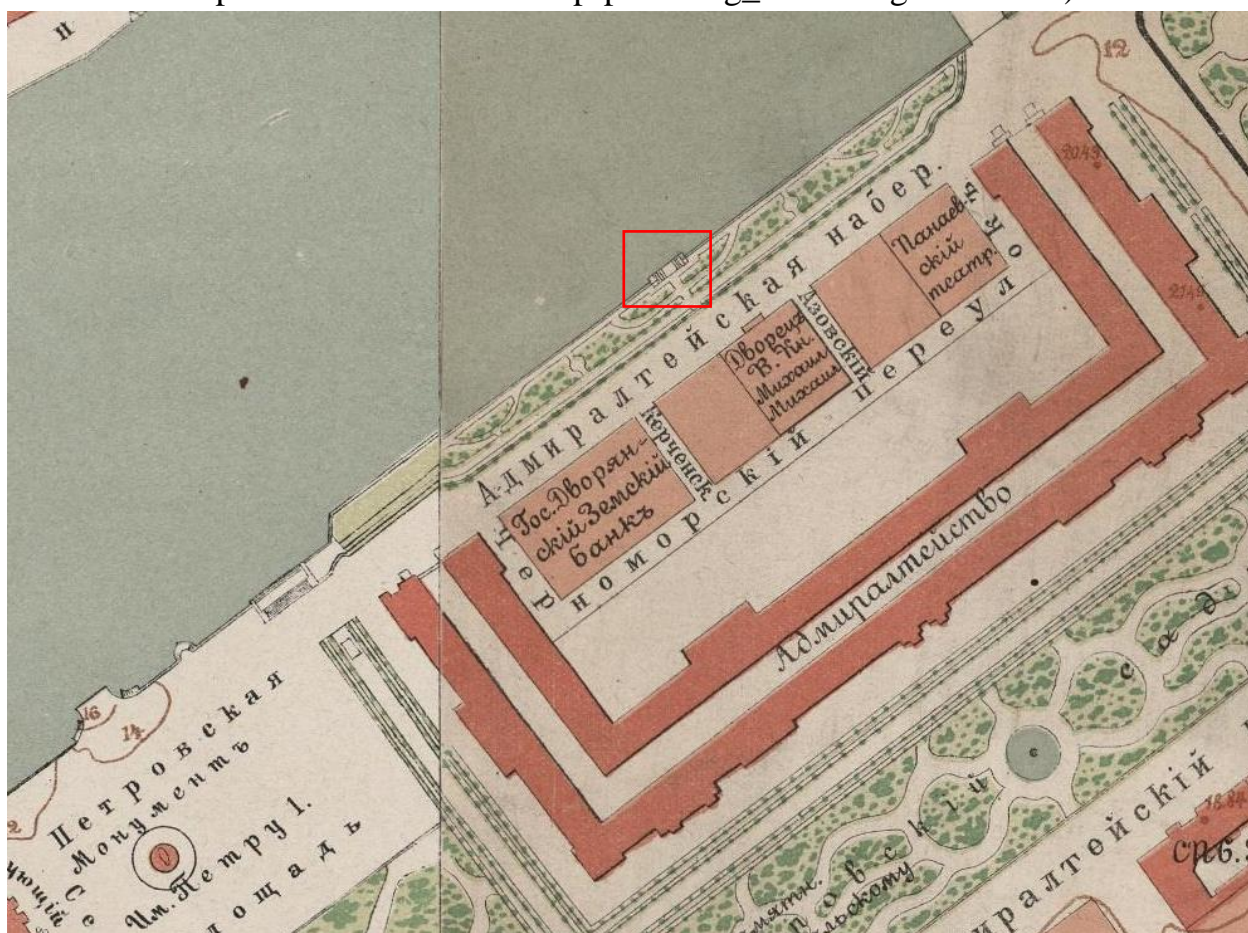
Илл. 1. План Адмиралтейской крепости. 1798 г. (источник: Атлас Столичного города Санкт-Петербурга, состоящий из одиннадцати частей и 51-го квартала. 1798 г.).



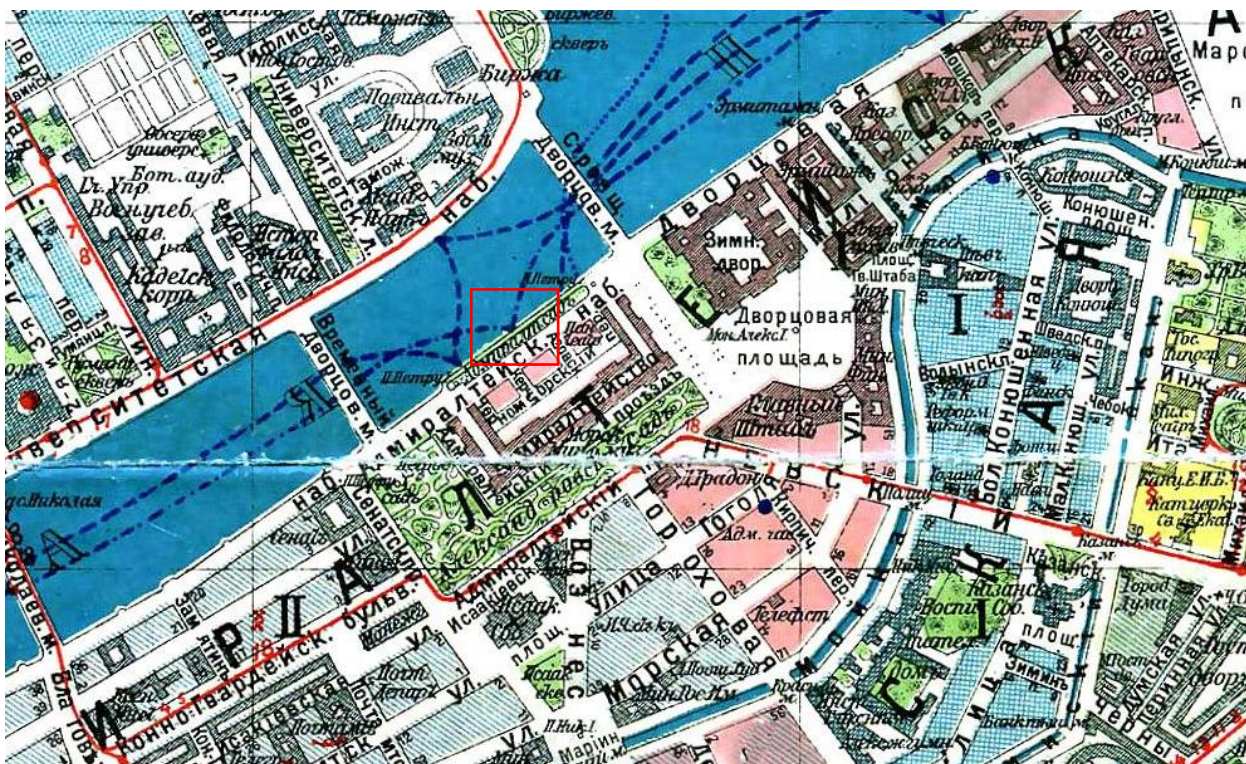
Илл. 2. Подробный план Санкт-Петербурга 1828 года генерал-майора Шуберта (источник: http://www.etomesto.ru/map-peterburg_1828/).




Илл. 3. План на урегулирование С.-Петербурга 1880 года (источник: http://www.etomesto.ru/map-peterburg_1880-uregulirovanie/).



Илл. 4. План Санкт-Петербурга 1901 года в горизонталях (источник: http://www.etomesto.ru/map-peterburg_spb-horizontal-1901/).



Илл. 5. План из путеводителя Суворина 1916 года: Весь Петроград (источник: http://www.etomesto.ru/map-peterburg_suvorin_1916/).



Илл. 6. Аэрофотосъемка Ленинграда. 1939-1942 гг. (источник: http://www.etomesto.ru/map-peterburg_aero-photo/).



Илл. 7. Вид на здание Дворянского земельного банка. 1900-1909 гг. (источник: <https://pastvu.com/p/126874>).



Илл. 8. Вид на Адмиралтейскую набережную. 1900-1910 гг. (источник: <https://pastvu.com/p/327221>).



Илл. 9. Дворцовый мост и Адмиралтейская набережная. 1902-1908 гг.
(источник: <https://pastvu.com/p/182491>).



Илл. 10. Вид на Университетскую набережную. 200-летие Санкт-Петербурга. 1903 г. (источник: <https://pastvu.com/p/161315>).



Илл. 11. Вид на Адмиралтейскую набережную. 1904-1910 гг. (источник: <https://pastvu.com/p/1051233>).




Илл. 12. Ледорубы на реке Неве. 1905-1909 гг. (источник: <https://pastvu.com/p/833788>).



Илл. 13. Общий вид Адмиралтейской набережной. 1912-1913 гг. (источник: ЦГАКФФД СПб. Фотодокумент Е 14897).



Илл. 14. Набережная Рошалья. 1934-1935 гг. (источник: <https://pastvu.com/p/200971>).



Илл. 15. Перспектива Адмиралтейской набережной. Май 1947 г. (источник: ЦГАКФФД СПб. Фотодокумент Ар 49959).



Илл. 16. Молодые девушки во время прогулки на Адмиралтейской набережной. 5 сентября 1948 г. (источник: ЦГАКФФД СПб. Фотодокумент Ар 49552).



Илл. 17. Вид на Адмиралтейскую набережную и реку Неву (с крыши Зимнего дворца). 16 июня 1951 г. (источник: ЦГАКФФД СПб. Фотодокумент Бр 20297).



Илл. 18. Аллея на Адмиралтейской набережной. 1954-1956 гг. (источник: <https://pastvu.com/p/133524>).



Илл. 19. Вид на Адмиралтейскую набережную. 1955-1956 гг. (источник: <https://pastvu.com/p/952200>).



Илл. 20. Вид на Адмиралтейскую набережную (с крыши одного из зданий на Университетской набережной). 1956 г. (источник: ЦГАКФФД СПб. Фотодокумент Ар 162958).



Илл. 21. Дворцовый гранитный спуск на Адмиралтейской набережной (1820-1824 гг, инженер А.Д. Готман, 1832 г. - скульптуры львов и постаменты, архитектор Л.И. Шарлемань). Конец 1950-х – начало 1960-х (источник: ЦГАКФФД СПб. Фотодокумент Ар 198194).



Илл. 22. Вид на ресторан «Дельфин» на Адмиралтейской набережной с Дворцового моста. 1970-е гг. (источник: ЦГАКФФД СПб. Фотодокумент Ар 207860).



Илл. 23. Вид перевернувшегося плавучего ресторана «Дельфин» на Адмиралтейской набережной реки Невы. Октябрь 1975 г. (источник: ЦГАКФФД СПб. Фотодокумент Ар 238446).

Приложение № 2 к Акту по результатам государственной историко-культурной экспертизы раздела документации, обосновывающего меры по обеспечению сохранности объекта культурного наследия федерального значения «Набережная», входящего в состав объекта культурного наследия федерального значения «Набережная Адмиралтейская», по адресу: Санкт-Петербург, участок набережной реки Невы «Дворцовый мост – Сенатская площадь», литера А: «Раздел по обеспечению сохранности объекта культурного наследия федерального значения «Набережная», входящего в состав объекта культурного наследия федерального значения «Набережная Адмиралтейская», при размещении понтонов по адресу: Санкт-Петербург, участок набережной реки Невы «Дворцовый мост – Сенатская площадь», литера А, часть спуска № 2», шифр: П-22-2022-ОС

Извлечение из постановления Правительства Российской Федерации от 10.07.2001 № 527 «О перечне объектов исторического и культурного наследия федерального (общероссийского) значения, находящихся в г. Санкт-Петербурге»

12863

№ КТМОП.**ПРАВИТЕЛЬСТВО РОССИЙСКОЙ ФЕДЕРАЦИИ****ПОСТАНОВЛЕНИЕ**

от 10 июля 2001 г. № 527

МОСКВА

**О перечне объектов исторического и культурного наследия
федерального (общероссийского)
значения, находящихся в г. Санкт-Петербурге**

Правительство Российской Федерации **п о с т а н о в л я е т :**

1. Одобрить работу Министерства культуры Российской Федерации и правительства Санкт-Петербурга, проведенную совместно с научно-исследовательскими организациями и организациями по охране памятников истории и культуры, по уточнению пообъектного состава памятников истории и культуры федерального (общероссийского) значения, находящихся в г. Санкт-Петербурге.

2. Утвердить прилагаемый перечень объектов исторического и культурного наследия федерального (общероссийского) значения, находящихся в г. Санкт-Петербурге.

3. Признать утратившими силу:

приложение № 1 к постановлению Совета Министров РСФСР от 30 августа 1960 г. № 1327 "О дальнейшем улучшении дела охраны памятников культуры в РСФСР" в части, касающейся памятников культуры г. Ленинграда;

приложение № 1 к постановлению Совета Министров РСФСР от 4 декабря 1974 г. № 624 "О дополнении и частичном изменении

11581864

постановления Совета Министров РСФСР от 30 августа 1960 г. № 1327 "О дальнейшем улучшении дела охраны памятников культуры в РСФСР" в части, касающейся памятников культуры г. Ленинграда;

приложение к постановлению Совета Министров РСФСР от 7 сентября 1976 г. № 495 "О дополнении постановления Совета Министров РСФСР от 30 августа 1960 г. № 1327 "О дальнейшем улучшении дела охраны памятников культуры в РСФСР" (СП РСФСР, 1976, № 17, ст.134) в части, касающейся памятника культуры г. Ленинграда;

постановление Правительства Российской Федерации от 20 февраля 1992 г. № 116 "О включении в список исторических памятников ледокола "Красин".

Председатель Правительства
Российской Федерации



М.Касьянов

УТВЕРЖДЕН
 постановлением Правительства
 Российской Федерации
 от 10 июля 2001 г. № 527

П Е Р Е Ч Е Н Ь

**объектов исторического и культурного наследия
 федерального (общероссийского) значения,
 находящихся в г. Санкт-Петербурге**

Наименование и дата сооружения памятника истории и культуры	Местонахождение памятника истории и культуры
--	---

г. Санкт-Петербург

Набережная Адмиралтейская:

Адмиралтейская наб. – левый
 берег Большой Невы,
 от дворцового моста до
 Декабристов пл.

набережная, 1873-1874 гг.,
 инж. Карлович В.М.,
 инж. Селянинов С.С.

спуск Дворцовый со львами и
 пристанью, 1820-1824 гг.,
 инж. Готман А.Д., 1832 г.,
 арх. Шарлемань Л.И., 1914-
 1916 гг., инж. Пшеницкий А.П.

спуск Петровский с вазами и
 пристанью, 1820-1824 гг.,
 инж. Готман А.Д., 1873-
 1874 гг., инж. Карлович В.М.,
 инж. Селянинов С.С.

1930 Главное Адмиралтейство, 1704 г.,
 1732-1738 гг., арх. Коробов И.К.,
 1806-1823 гг., ск. Анисимов А.А.,
 ск. Демут-Малиновский В.И.,
 арх. Захаров А.Д.,
 ск. Пименов С.С.,
 ск. Тербенев И.И., 1820-1825;
 ск. Щедрин Ф.Ф., 1900-1901; *дворец Гавриил*

Адмиралтейская наб., 2, 16,
 Адмиралтейский пр., 1

Дворец Великого князя Михаила
 Михайловича:

арх. О. Монферран, П. П. Готман;
 Адмиралтейская наб., 8,
 Черноморский пер., 4, 5,
 Азовский пер., 1

Приложение № 3 к Акту по результатам государственной историко-культурной экспертизы раздела документации, обосновывающего меры по обеспечению сохранности объекта культурного наследия федерального значения «Набережная», входящего в состав объекта культурного наследия федерального значения «Набережная Адмиралтейская», по адресу: Санкт-Петербург, участок набережной реки Невы «Дворцовый мост – Сенатская площадь», литера А: «Раздел по обеспечению сохранности объекта культурного наследия федерального значения «Набережная», входящего в состав объекта культурного наследия федерального значения «Набережная Адмиралтейская», при размещении понтонов по адресу: Санкт-Петербург, участок набережной реки Невы «Дворцовый мост – Сенатская площадь», литера А, часть спуска № 2», шифр: П-22-2022-ОС

Копия распоряжения КГИОП от 28.03.2022 № 231-рп «Об утверждении границ и режима использования территории объекта культурного наследия федерального значения «Набережная Адмиралтейская»



ПРАВИТЕЛЬСТВО САНКТ-ПЕТЕРБУРГА
КОМИТЕТ ПО ГОСУДАРСТВЕННОМУ КОНТРОЛЮ, ИСПОЛЬЗОВАНИЮ
И ОХРАНЕ ПАМЯТНИКОВ ИСТОРИИ И КУЛЬТУРЫ
РАСПОРЯЖЕНИЕ

окуд

28.03.2022№ 231-рп

**Об утверждении границ и режима использования территории
объекта культурного наследия федерального значения
«Набережная Адмиралтейская»**

В соответствии со статьей 3.1, подпунктом 10 пункта 2 статьи 33 Федерального закона от 25.06.2002 № 73-ФЗ «Об объектах культурного наследия (памятниках истории и культуры) народов Российской Федерации» и пунктом 3.12 Положения о Комитете по государственному контролю, использованию и охране памятников истории и культуры, утвержденного постановлением Правительства Санкт-Петербурга от 28.04.2004 № 651, на основании историко-культурного исследования, выполненного ООО «Роскарта» (от 15.11.2021 рег. № 01-25-29671/21-0-0):

1. Утвердить:

1.1. Границы территории объекта культурного наследия федерального значения «Набережная Адмиралтейская», расположенного по адресу: Санкт-Петербург, участок набережной реки Невы «Дворцовый мост – Сенатская площадь», литера А, согласно приложению № 1 к распоряжению.

1.2. Режим использования территории объекта культурного наследия федерального значения «Набережная Адмиралтейская», расположенного по адресу: Санкт-Петербург, участок набережной реки Невы «Дворцовый мост – Сенатская площадь», литера А, согласно приложению № 2 к распоряжению.

2. План границ территории объекта культурного наследия федерального значения «Набережная Адмиралтейская», утвержденный КГИОП 24.01.2008, признать утратившим силу.

3. Начальнику отдела государственного реестра объектов культурного наследия обеспечить:

3.1. Направление в Управление Федеральной службы государственной регистрации, кадастра и картографии по Санкт-Петербургу, Комитет по градостроительству и архитектуре копий распоряжений в срок, не превышающий пяти рабочих дней со дня издания распоряжения.


3.2. Уведомление лиц, являющихся собственниками или иными законными владельцами объекта, указанного в пункте 1 распоряжения, в срок, не превышающий трех рабочих дней со дня издания распоряжения.

3.3. Размещение настоящего распоряжения в электронной форме в локальной компьютерной сети КГИОП и его официальное опубликование.

3.4. Внесение соответствующих изменений в «Геоинформационную базу данных по объектам культурного наследия, границам и режимам зон охраны на территории Санкт-Петербурга».

4. Контроль за выполнением распоряжения возложить на начальника Управления государственного реестра объектов культурного наследия.

Председатель КГИОП

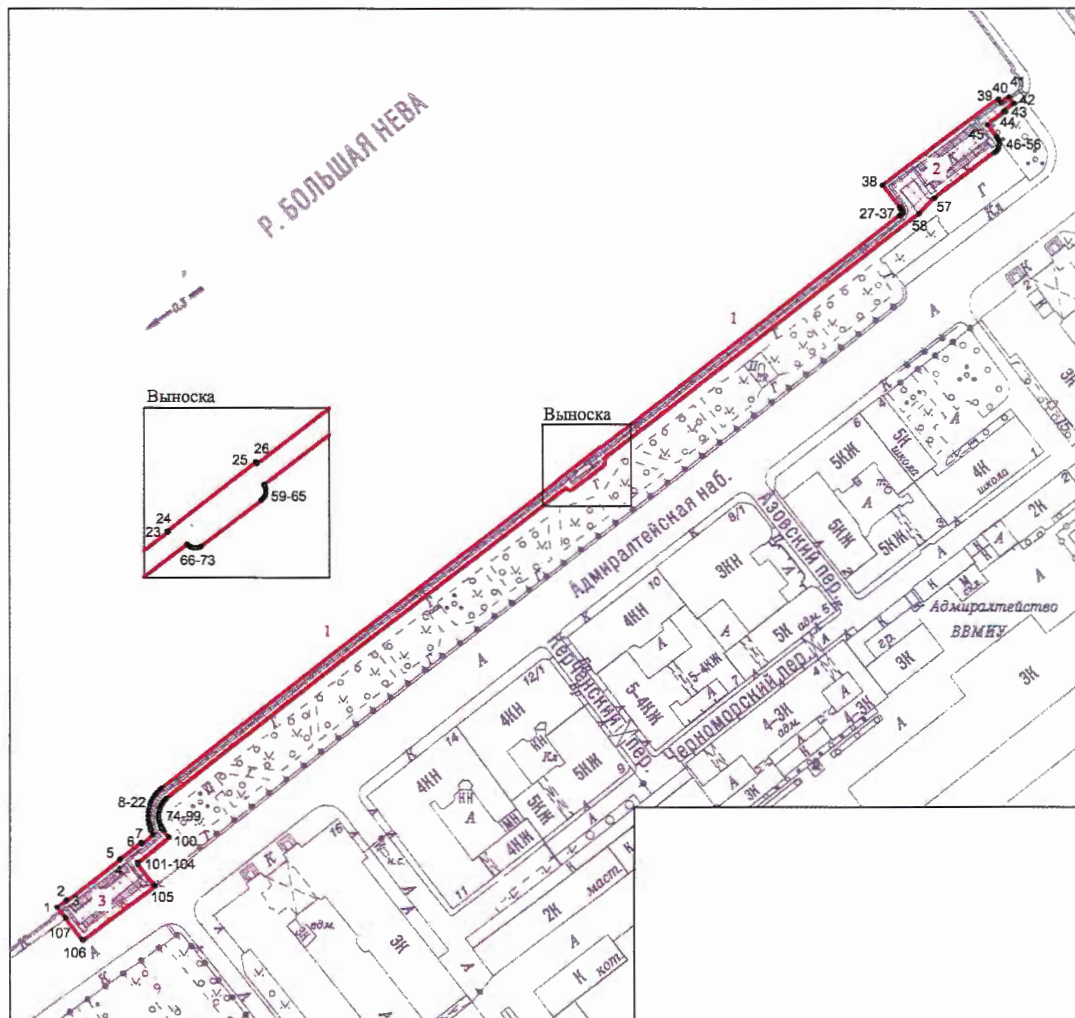


С.В. Макаров

Приложение №1
к распоряжению КГИОП
от 28.03.2022 № 231-рп

Границы территории объекта культурного наследия федерального значения «Набережная Адмиралтейская» (далее – объект культурного наследия), расположенного по адресу: Санкт-Петербург, участок набережной реки Невы «Дворцовый мост – Сенатская площадь», литера А

1. Схема границ территории объекта культурного наследия:



Масштаб 1: 2000

Условные обозначения:

- 1 — граница территории объекта культурного наследия
• 1 — характерная точка границы территории объекта культурного наследия
□ — территория, занимаемая объектом культурного наследия федерального значения

СОСТАВ ОБЪЕКТА КУЛЬТУРНОГО НАСЛЕДИЯ:

1. Набережная;
2. Спуск Дворцовый со львами и пристанью;
3. Спуск Петровский с вазами и пристанью.

2. Перечень координат характерных точек границ территории
объекта культурного наследия:

Сведения о местоположении границ объекта					
1. Система координат СК-1964					
2. Сведения о характерных точках границ объекта					
Обозначение характерных точек границ	Координаты, м		Метод определения координат характерной точки	Средняя квадратическая погрешность положения характерной точки (Mt), м	Описание обозначения точки на местности (при наличии)
	X	Y			
1	2	3	4	5	6
1	94454.13	113002.70	Аналитический метод	0.10	-
2	94456.66	113006.04	Аналитический метод	0.10	-
3	94456.47	113006.19	Аналитический метод	0.10	-
4	94471.36	113025.50	Аналитический метод	0.10	-
5	94471.53	113025.40	Аналитический метод	0.10	-
6	94477.49	113033.15	Аналитический метод	0.10	-
7	94477.06	113033.50	Аналитический метод	0.10	-
8	94480.24	113037.53	Аналитический метод	0.10	-
9	94481.87	113036.76	Аналитический метод	0.10	-
10	94483.12	113036.33	Аналитический метод	0.10	-
11	94484.26	113036.02	Аналитический метод	0.10	-
12	94485.56	113035.80	Аналитический метод	0.10	-
13	94487.00	113035.72	Аналитический метод	0.10	-
14	94488.47	113035.80	Аналитический метод	0.10	-
15	94489.74	113036.02	Аналитический метод	0.10	-
16	94491.00	113036.36	Аналитический метод	0.10	-
17	94492.28	113036.87	Аналитический метод	0.10	-
18	94493.46	113037.49	Аналитический метод	0.10	-
19	94494.49	113038.17	Аналитический метод	0.10	-
20	94495.45	113038.95	Аналитический метод	0.10	-
21	94496.30	113039.78	Аналитический метод	0.10	-
22	94497.00	113040.62	Аналитический метод	0.10	-

23	94608.11	113184.66	Аналитический метод	0.10	-
24	94608.29	113184.52	Аналитический метод	0.10	-
25	94620.93	113200.62	Аналитический метод	0.10	-
26	94620.63	113200.87	Аналитический метод	0.10	-
27	94704.43	113309.76	Аналитический метод	0.10	-
28	94705.06	113310.59	Аналитический метод	0.10	-
29	94705.21	113310.74	Аналитический метод	0.10	-
30	94705.32	113310.81	Аналитический метод	0.10	-
31	94705.50	113310.86	Аналитический метод	0.10	-
32	94705.63	113310.88	Аналитический метод	0.10	-
33	94705.85	113310.86	Аналитический метод	0.10	-
34	94706.09	113310.73	Аналитический метод	0.10	-
35	94706.40	113310.47	Аналитический метод	0.10	-
36	94706.90	113310.12	Аналитический метод	0.10	-
37	94707.34	113309.85	Аналитический метод	0.10	-
38	94715.37	113303.72	Аналитический метод	0.10	-
39	94746.53	113345.77	Аналитический метод	0.10	-
40	94745.33	113346.51	Аналитический метод	0.10	-
41	94747.26	113349.51	Аналитический метод	0.10	-
42	94744.89	113351.41	Геодезический метод	0.10	-
43	94742.26	113347.81	Геодезический метод	0.10	-
44	94741.88	113348.08	Геодезический метод	0.10	-
45	94737.19	113341.71	Геодезический метод	0.10	-
46	94732.62	113345.12	Геодезический метод	0.10	-
47	94732.08	113345.46	Геодезический метод	0.10	-
48	94731.35	113345.75	Геодезический метод	0.10	-
49	94730.75	113345.87	Геодезический метод	0.10	-
50	94730.17	113345.90	Геодезический метод	0.10	-
51	94729.61	113345.84	Геодезический метод	0.10	-
52	94729.01	113345.69	Геодезический метод	0.10	-

53	94728.44	113345.43	Геодезический метод	0.10	-
54	94727.97	113345.13	Геодезический метод	0.10	-
55	94727.52	113344.74	Геодезический метод	0.10	-
56	94727.17	113344.34	Геодезический метод	0.10	-
57	94710.85	113322.42	Геодезический метод	0.10	-
58	94705.10	113316.78	Геодезический метод	0.10	-
59	94616.77	113202.10	Геодезический метод	0.10	-
60	94616.44	113202.28	Геодезический метод	0.10	-
61	94615.96	113202.42	Геодезический метод	0.10	-
62	94615.32	113202.43	Геодезический метод	0.10	-
63	94614.73	113202.27	Геодезический метод	0.10	-
64	94614.29	113202.00	Геодезический метод	0.10	-
65	94613.90	113201.62	Геодезический метод	0.10	-
66	94605.45	113190.63	Геодезический метод	0.10	-
67	94605.29	113190.27	Геодезический метод	0.10	-
68	94605.21	113189.87	Геодезический метод	0.10	-
69	94605.20	113189.49	Геодезический метод	0.10	-
70	94605.28	113189.05	Геодезический метод	0.10	-
71	94605.44	113188.68	Геодезический метод	0.10	-
72	94605.64	113188.38	Геодезический метод	0.10	-
73	94605.90	113188.11	Геодезический метод	0.10	-
74	94493.45	113042.35	Геодезический метод	0.10	-
75	94493.12	113042.01	Геодезический метод	0.10	-
76	94492.69	113041.62	Геодезический метод	0.10	-
77	94492.16	113041.20	Геодезический метод	0.10	-
78	94491.60	113040.82	Геодезический метод	0.10	-
79	94491.05	113040.50	Геодезический метод	0.10	-
80	94490.52	113040.24	Геодезический метод	0.10	-
81	94489.97	113040.03	Геодезический метод	0.10	-
82	94489.39	113039.84	Геодезический метод	0.10	-

83	94488.71	113039.68	Геодезический метод	0.10	-
84	94488.11	113039.58	Геодезический метод	0.10	-
85	94487.46	113039.53	Геодезический метод	0.10	-
86	94486.82	113039.52	Геодезический метод	0.10	-
87	94486.24	113039.55	Геодезический метод	0.10	-
88	94485.59	113039.64	Геодезический метод	0.10	-
89	94484.98	113039.76	Геодезический метод	0.10	-
90	94484.30	113039.96	Геодезический метод	0.10	-
91	94483.83	113040.13	Геодезический метод	0.10	-
92	94483.42	113040.31	Геодезический метод	0.10	-
93	94483.21	113040.41	Геодезический метод	0.10	-
94	94482.95	113040.54	Геодезический метод	0.10	-
95	94482.72	113040.67	Геодезический метод	0.10	-
96	94482.49	113040.81	Геодезический метод	0.10	-
97	94482.28	113040.94	Геодезический метод	0.10	-
98	94482.07	113041.08	Геодезический метод	0.10	-
99	94481.68	113041.38	Геодезический метод	0.10	-
100	94479.35	113043.33	Геодезический метод	0.10	-
101	94470.38	113031.97	Геодезический метод	0.10	-
102	94470.05	113031.94	Геодезический метод	0.10	-
103	94469.75	113032.01	Геодезический метод	0.10	-
104	94469.47	113032.17	Геодезический метод	0.10	-
105	94461.91	113038.22	Геодезический метод	0.10	-
106	94441.77	113012.07	Геодезический метод	0.10	-
107	94449.84	113005.96	Геодезический метод	0.10	-
1	94454.13	113002.70	Аналитический метод	0.10	-

Приложение №2
к распоряжению КГИОП
от 28.03.2022 № 231-пп

Режим использования территории объекта культурного наследия федерального значения «Набережная Адмиралтейская», расположенного по адресу: Санкт-Петербург, участок набережной реки Невы «Дворцовый мост – Сенатская площадь», литера А

1. На территории объекта культурного наследия запрещаются: строительство объектов капитального строительства и увеличение объемно-пространственных характеристик существующих на территории объекта культурного наследия объектов капитального строительства; проведение земляных, строительных, мелиоративных и иных работ, за исключением работ по сохранению объекта культурного наследия или его отдельных элементов, сохранению историко-градостроительной или природной среды объекта культурного наследия.

2. На территории объекта культурного наследия разрешается ведение хозяйственной деятельности, не противоречащей требованиям обеспечения сохранности объекта культурного наследия и позволяющей обеспечить функционирование объекта культурного наследия в современных условиях.

3. Требования к осуществлению деятельности в границах территории объекта культурного наследия и требования к содержанию использования территории объекта культурного наследия устанавливаются законодательством Российской Федерации и Санкт-Петербурга об объектах культурного наследия.

Приложение № 4 к Акту по результатам государственной историко-культурной экспертизы раздела документации, обосновывающего меры по обеспечению сохранности объекта культурного наследия федерального значения «Набережная», входящего в состав объекта культурного наследия федерального значения «Набережная Адмиралтейская», по адресу: Санкт-Петербург, участок набережной реки Невы «Дворцовый мост – Сенатская площадь», литера А: «Раздел по обеспечению сохранности объекта культурного наследия федерального значения «Набережная», входящего в состав объекта культурного наследия федерального значения «Набережная Адмиралтейская», при размещении понтонов по адресу: Санкт-Петербург, участок набережной реки Невы «Дворцовый мост – Сенатская площадь», литера А, часть спуска № 2», шифр: П-22-2022-ОС

Копия распоряжения КГИОП от 06.06.2018 № 234-р «Об утверждении предмета охраны объекта культурного наследия федерального значения «Набережная Адмиралтейская»



ПРАВИТЕЛЬСТВО САНКТ-ПЕТЕРБУРГА
КОМИТЕТ ПО ГОСУДАРСТВЕННОМУ КОНТРОЛЮ, ИСПОЛЬЗОВАНИЮ
И ОХРАНЕ ПАМЯТНИКОВ ИСТОРИИ И КУЛЬТУРЫ
РАСПОРЯЖЕНИЕ

окуд

06.06.2018

№ 234-р

**Об утверждении предмета охраны
объекта культурного наследия федерального значения
«Набережная Адмиралтейская»**

1. Утвердить предмет охраны объекта культурного наследия федерального значения «Набережная Адмиралтейская», расположенного по адресу: Санкт-Петербург, участок набережной реки Невы «Дворцовый мост – пл. Декабристов», литера А (Адмиралтейская наб. – левый берег р. Большой Невы, от Дворцового моста до Декабристов пл.), согласно приложению к настоящему распоряжению.

2. Начальнику отдела государственного учета объектов культурного наследия обеспечить размещение настоящего распоряжения в электронной форме в локальной компьютерной сети КГИОП.

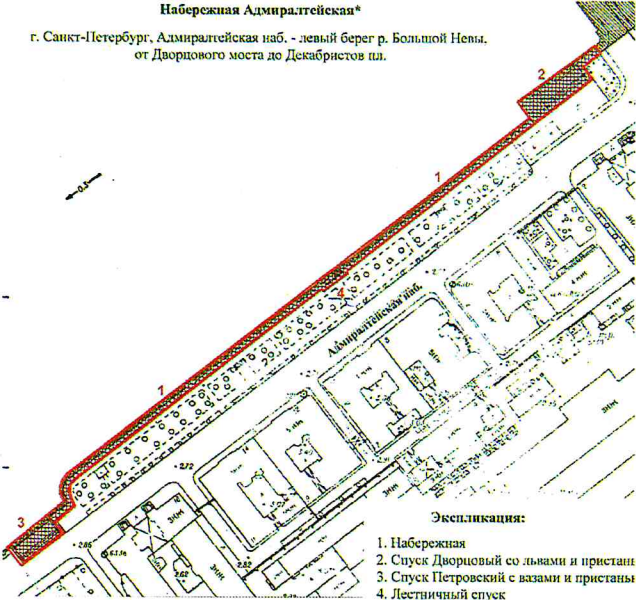

3. Контроль за выполнением распоряжения остается за заместителем председателя КГИОП – начальником Управления организационного обеспечения, популяризации и государственного учета объектов культурного наследия.

Заместитель председателя КГИОП-
начальник Управления организационного
обеспечения, популяризации и государственного
учета объектов культурного наследия



Г.Р. Аганова

Приложение к распоряжению КГИОП
от 06.06.18 № 237-р

Предмет охраны
объекта культурного наследия федерального значения
«Набережная Адмиралтейская»,
расположенного по адресу: Санкт-Петербург, участок набережной реки Невы «Дворцовый мост – пл. Декабристов», литера А (Адмиралтейская наб. – левый берег р. Большой Невы, от Дворцового моста до Декабристов пл.)

	Видовая принадлежность предмета охраны	Предмет охраны	Фотофиксация
1	2	3	4
1	<p>Объемно-пространственное и планировочное решение:</p>	<p>местоположение вдоль течения р. Невы (левый берег) от Дворцового моста до Декабристов пл.;</p> <p>состав объекта:</p> <ol style="list-style-type: none"> 1. Набережная; 2. Спуск Дворцовый со львами и пристанью; 3. Спуск Петровский с вазами и пристанью. 	<p>Набережная Адмиралтейская* г. Санкт-Петербург, Адмиралтейская наб. - левый берег р. Большой Невы, от Дворцового моста до Декабристов пл.</p>  <p>Экспликация:</p> <ol style="list-style-type: none"> 1. Набережная 2. Спуск Дворцовый со львами и пристанью 3. Спуск Петровский с вазами и пристанью 4. Лестничный спуск 

I. «Набережная», 1873-1874 гг., инж. Карлович В.М., инж. Селянинов С.С.

1	Объемно-планировочное решение:	<p>конфигурация в плане линии набережной, ориентированной по оси «восток-запад», ограниченной с востока береговым устоем Дворцового моста, с запада красной линией Английской набережной, с юга Адмиралтейским бульваром;</p> <p>объемно-пространственная композиция набережной; местоположение, габариты и конфигурация спусков; габариты лестниц спусков, габариты и конфигурация гранитных блоков парапета, облицовки, ограждающих спуски и набережную; габариты и конфигурация настила из тротуарных блоков; вертикальные отметки настила набережной и нижней площадки спуска.</p>	
2	Конструктивная система:	стенки набережной и лестничные спуски; основание – свайное; парапетные блоки ограждения, тротуары.	
3	Архитектурно-художественное решение:	<p>набережная: горизонтальная кладка стенки из гранитных блоков (розовый овоидальный гранит рапакиви), с профилированным карнизом по верхнему поясу;</p> <p>со сплошным парапетом из блоков гранита (розовый овоидальный гранит рапакиви), обработанных в технике бучардирования, со скругленными углами;</p>	





металлические кованые
 рымы одного типа
 (причальные кольца) –
 местоположение, габариты,
 конфигурация;



настил тротуара –
 крупноразмерные
 гранитные плиты (розовый
 овоидальный гранит
 рапакиви), рисунок
 укладки настила;

	<p>пешеходный спуск – местоположение (напротив домов №№ 8-10), габариты, конфигурация (прямоугольный в плане, с двухвходной распашной лестницей);</p> <p>с горизонтальной гранитной кладкой подпорных и внешней стенок, с каменными ступенями лестниц,</p> <p>со сплошным парапетным ограждением из гранитных блоков (розовый овоидальный гранит рапакиви) с профилированным карнизом по верхнему поясу;</p> <p>лестничные спуски со сплошным парапетным ограждением из гранитных блоков (розовый овоидальный гранит рапакиви), с парапетными тумбами;</p> <p>завершение тумб – прямоугольные блоки с алмазной гранью;</p> <p>каменный настил и ступени нижней площадки, каменный настил тротуара в обход спуска; тетива лестницы из гранитных профилированных блоков;</p> <p>тетива лестницы, примыкающая к береговому устью объекта культурного наследия регионального значения «Дворцовый мост» – материал (гранит), конфигурация; с глухим парапетным ограждением со стороны набережной и парапетным столбиком со стороны Дворцового проезда.</p>	   
--	---	--

II. «Спуск Дворцовый со львами и пристанью», 1820-1824 гг., инж. Готман А.Д., 1832 г., арх. Шарлемань Л.И., 1914-1916 гг., инж. Пшеницкий А.П.

1	Объемно-пространственное решение:	местоположение (напротив восточного павильона Адмиралтейства), габариты, конфигурация (прямоугольный в плане) пешеходного спуска с пристанью и скульптурами двух львов на пьедесталах.	
2	Конструктивная система:	стенки спуска и набережной, лестничные марши; парапетные блоки ограждения, тротуары.	
3	Объемно-планировочное решение:	в габаритах исторических подпорных стенок (подводных и надводных).	
4	Архитектурно-художественное решение:	<p>широкая лестница с двумя маршами с промежуточной площадкой, ограниченная смотровыми площадками, прямоугольными в плане (относительно набережной выступают ризалитами);</p> <p>горизонтальная кладка стенок из гранитных блоков (розовый овоидальный гранит рапакиви), с профилированным карнизом по верхнему поясу; со сплошным парапетом из блоков гранита (розовый</p>	

		<p>овоидальный гранит рапакиви), обработанных в технике бучардирования;</p> <p>настил тротуара площадок спуска и обходных дорожек крупноразмерными гранитными плитами (розовый овоидальный гранит рапакиви), рисунок укладки настила;</p>	   
		<p>скамья встроенная (2) – местоположение (со стороны лестничных маршей, на промежуточной площадке), габариты, конфигурация (со скругленным углом), материал (розовый овоидальный гранит рапакиви в технике бучардирования);</p>	
		<p>ступени лестниц из крупноразмерных профилированных гранитных блоков;</p>	




верхний марш лестничного спуска фланкирован парапетными тумбами в виде ступенчатых пьедесталов из розового овоидального гранита рапакиви в технике бучардирования;

на постаментах установлены скульптуры львов (2) на чугунных основаниях, фланкированных волютами (по рис. арх. Л.И. Шарлеманя);

львы:
вычеканены из листовой меди на Александровском заводе (установлены в 1832 г.);
изображены с оскаленными пастьми; одной лапой опираются на шар.




III. «Спуск Петровский с вазами и пристанью», 1820-1824 гг., инж. Готман А.Д.,
1873-1874 гг., инж. Карлович В.М., инж. Селянинов С.С.

1	Объемно-пространственное решение:	местоположение (напротив западного павильона Адмиралтейства), габариты, конфигурация (прямоугольный в плане) пешеходного спуска с пристанью и двумя вазами на пьедесталах.	
2	Конструктивная система:	стенки спуска и набережной, лестничные марши; парапетные блоки ограждения, тротуары.	
3	Объемно-планировочное решение:	в габаритах исторических подпорных стенок (подводных и надводных).	
4	Архитектурно-художественное решение:	<p>широкая лестница с двумя маршами с промежуточной площадкой, ограниченная смотровыми площадками, прямоугольными в плане (относительно набережной выступают ризалитами);</p> <p>горизонтальная кладка стенок из гранитных блоков (розовый овоидальный гранит рапакиви), с профилированным карнизом по верхнему поясу;</p> <p>со сплошным парапетом из блоков гранита (розовый овоидальный гранит рапакиви), обработанных в технике бучардирования;</p> <p>настил тротуара площадок спуска и обходных дорожек крупноразмерными гранитными плитами (розовый овоидальный гранит рапакиви), рисунок укладки настила;</p>	 

скамья встроенная (2) – местоположение (со стороны лестничных маршей, на промежуточной площадке), габариты, конфигурация (со скругленным углом), материал (розовый овоидальный гранит рапакиви в технике бучардирования);



тетива лестниц из профилированных крупногабаритных блоков гранитных блоков;



верхний марш лестничного спуска фланкирован парапетными тумбами в виде ступенчатых пьедесталов из розового овоидального гранита рапакиви в технике бучардирования;

на постаментах установлены вазы (2) на чугунных основаниях, фланкированных волютами (по рис. арх. Л.И. Шарлеманя);

вазы в форме кратера, полированного порфира, выполнены в Швеции на Эльфдаленской гранильной фабрике (дар шведского короля в 1830 г.).



Приложение № 5 к Акту по результатам государственной историко-культурной экспертизы раздела документации, обосновывающего меры по обеспечению сохранности объекта культурного наследия федерального значения «Набережная», входящего в состав объекта культурного наследия федерального значения «Набережная Адмиралтейская», по адресу: Санкт-Петербург, участок набережной реки Невы «Дворцовый мост – Сенатская площадь», литера А: «Раздел по обеспечению сохранности объекта культурного наследия федерального значения «Набережная», входящего в состав объекта культурного наследия федерального значения «Набережная Адмиралтейская», при размещении понтонов по адресу: Санкт-Петербург, участок набережной реки Невы «Дворцовый мост – Сенатская площадь», литера А, часть спуска № 2», шифр: П-22-2022-ОС

Копия распоряжения КГИОП от 01.10.2019 № 07-19-436/19 «Об утверждении охранного обязательства собственника или иного законного владельца объекта культурного наследия федерального значения «Набережная», включенного в единый государственный реестр объектов культурного наследия (памятников истории и культуры) народов Российской Федерации»



ПРАВИТЕЛЬСТВО САНКТ-ПЕТЕРБУРГА
КОМИТЕТ ПО ГОСУДАРСТВЕННОМУ КОНТРОЛЮ, ИСПОЛЬЗОВАНИЮ
И ОХРАНЕ ПАМЯТНИКОВ ИСТОРИИ И КУЛЬТУРЫ
РАСПОРЯЖЕНИЕ

01 ОКТ 2019

№ 07-19-436/19

Об утверждении охранного обязательства собственника или иного законного владельца объекта культурного наследия федерального значения «Набережная», включенного в единый государственный реестр объектов культурного наследия (памятников истории и культуры) народов Российской Федерации

В соответствии с главой VIII Федерального закона от 25.06.2002 № 73-ФЗ «Об объектах культурного наследия (памятниках истории и культуры) народов Российской Федерации»:

1. Утвердить охранное обязательство собственника или иного законного владельца объекта культурного наследия федерального значения «Набережная», расположенного по адресу: Санкт-Петербург, участок набережной реки Невы «Дворцовый мост – Сенатская площадь», литера А (согласно приказу Минкультуры России от 15.05.2017 № 93148-р) (далее – объект), входящего в состав объекта культурного наследия федерального значения «Набережная Адмиралтейская», согласно приложению к настоящему распоряжению.

2. Начальнику Юридического управления - юрисконсульту КГИОП обеспечить регистрацию распоряжения и его передачу в необходимом числе копий в отдел обработки документированной информации Управления организационного обеспечения, популяризации и государственного учета объектов культурного наследия КГИОП в течение трех рабочих дней со дня его утверждения.

3. Начальнику отдела обработки документированной информации Управления организационного обеспечения, популяризации и государственного учета объектов культурного наследия КГИОП обеспечить направление копии распоряжения собственнику объекта, другим лицам, к обязанностям которых относится его исполнение, а также в орган, уполномоченный на ведение Единого государственного реестра недвижимости в порядке, установленном законодательством Российской Федерации, в течение двенадцати рабочих дней со дня передачи копий согласно пункту 2 распоряжения.

4. Начальнику отдела государственного учета объектов культурного наследия Управления организационного обеспечения, популяризации и государственного учета объектов культурного наследия КГИОП обеспечить направление распоряжения в Министерство культуры Российской Федерации для приобщения к учетному делу объекта.

5. Начальнику отдела координации и контроля Управления организационного обеспечения, популяризации и государственного учета объектов культурного наследия КГИОП обеспечить размещение распоряжения на сайте КГИОП в информационно-телекоммуникационной сети «Интернет» и в локальной компьютерной сети КГИОП.

6. Контроль за выполнением распоряжения остается за заместителем председателя КГИОП - начальником Управления организационного обеспечения, популяризации и государственного учета объектов культурного наследия.

Заместитель председателя КГИОП -
начальник Управления организационного обеспечения,
популяризации и государственного учета
объектов культурного наследия

Г.Р. Аганова

Приложение
к распоряжению КГИОП
от 1 ОКТ 2019 № 07-19-436/19

**ОХРАННОЕ ОБЯЗАТЕЛЬСТВО
СОБСТВЕННИКА ИЛИ ИНОГО ЗАКОННОГО ВЛАДЕЛЬЦА**

объекта культурного наследия, включенного в единый государственный реестр объектов культурного наследия (памятников истории и культуры) народов Российской Федерации

"Набережная"

(указать наименование объекта культурного наследия в соответствии с правовым актом о его принятии на государственную охрану)

регистрационный номер объекта культурного наследия в едином государственном реестре объектов культурного наследия (памятников истории и культуры) народов Российской Федерации:

7	8	1	7	1	0	8	0	3	8	0	0	0	1	6
---	---	---	---	---	---	---	---	---	---	---	---	---	---	---

Раздел 1. Данные об объекте культурного наследия, включенном в единый государственный реестр объектов культурного наследия (памятников истории и культуры) народов Российской Федерации

(заполняются в случае, предусмотренном п. 5 ст. 47.6 Федерального закона от 25.06.2002 N 73-ФЗ "Об объектах культурного наследия (памятниках истории и культуры) народов Российской Федерации")

Отметка о наличии или отсутствии паспорта объекта культурного наследия, включенного в единый государственный реестр объектов культурного наследия (памятников истории и культуры) народов Российской Федерации, в отношении которого утверждено охранное обязательство (далее - объект культурного наследия):

имеется отсутствует
(нужное отметить знаком "V")

При наличии паспорта объекта культурного наследия он является неотъемлемой частью охранного обязательства.

При отсутствии паспорта объекта культурного наследия в охранное обязательство вносятся следующие сведения:

1. Сведения о наименовании объекта культурного наследия:

2. Сведения о времени возникновения или дате создания объекта культурного наследия, датах основных изменений (перестроек) данного объекта и (или) датах связанных с ним исторических событий:

3. Сведения о категории историко-культурного значения объекта культурного наследия:

федерального регионального муниципального значения
(нужное отметить знаком "V")

4. Сведения о виде объекта культурного наследия:

памятник ансамбль
(нужное отметить знаком "V")

5. Номер и дата принятия акта органа государственной власти о включении объекта культурного наследия в единый государственный реестр объектов культурного наследия (памятников истории и культуры) народов Российской Федерации:

6. Сведения о местонахождении объекта культурного наследия (адрес объекта или при его отсутствии описание местоположения объекта):

(Субъект Российской Федерации)

(населенный пункт)

улица д. корп./стр. помещение/квартира

иные сведения:

7. Сведения о границах территории объекта культурного наследия (для объектов археологического наследия прилагается графическое отражение границ на плане земельного участка, в границах которого он располагается):

8. Описание предмета охраны объекта культурного наследия:

9. Фотографическое (иное графическое) изображение объекта (на момент утверждения охранного обязательства):

Прилагается: изображений,
(указать количество)

согласно приложению № к настоящему охранному обязательству.

10. Сведения о наличии зон охраны данного объекта культурного наследия с указанием номера и даты принятия органом государственной власти акта об утверждении указанных зон либо информация о расположении данного объекта культурного наследия/земельного участка, в границах которого располагается объект археологического наследия, в границах зон охраны другого объекта культурного наследия:

--

11. Сведения о требованиях к осуществлению деятельности в границах территории объекта культурного наследия, включенного в единый государственный реестр объектов культурного наследия (памятников истории и культуры) народов Российской Федерации, об особом режиме использования земельного участка, в границах которого располагается объект археологического наследия, установленных статьей 5.1 Федерального закона от 25.06.2002 N 73-ФЗ "Об объектах культурного наследия (памятниках истории и культуры) народов Российской Федерации" (далее - Закон 73-ФЗ):

1) на территории памятника или ансамбля запрещаются строительство объектов капитального строительства и увеличение объемно-пространственных характеристик на территории памятника или ансамбля объектов капитального строительства; проведение земляных, строительных, мелиоративных и иных работ, за исключением работ по сохранению объекта культурного наследия или его отдельных элементов, сохранению историко-градостроительной или природной среды объекта культурного наследия;

2) на территории памятника, ансамбля разрешается ведение хозяйственной деятельности, не противоречащей требованиям обеспечения сохранности объекта культурного наследия и позволяющей обеспечить функционирование объекта культурного наследия в современных условиях;

3) в случае нахождения памятника или ансамбля на территории достопримечательного места подлежат также выполнению требования и ограничения, установленные в соответствии со статьей 5.1 Закона 73-ФЗ, для осуществления хозяйственной деятельности на территории достопримечательного места;

4) особый режим использования земельного участка, в границах которого располагается объект археологического наследия, предусматривает возможность проведения археологических полевых работ в порядке, установленном Законом 73-ФЗ, земляных, строительных, мелиоративных, хозяйственных работ, указанных в статье 30 Закона 73-ФЗ работ по использованию лесов и иных работ при условии обеспечения сохранности объекта археологического наследия, а также обеспечения доступа граждан к указанному объекту.

12. Иные сведения, предусмотренные Законом 73-ФЗ:

Действие охранного обязательства прекращается со дня принятия Правительством Российской Федерации решения об исключении объекта культурного наследия из реестра.
--

Входит в состав объекта культурного наследия федерального значения "Набережная Адмиралтейская".

Сведения о местонахождении объекта культурного наследия (адрес объекта или при его отсутствии описание местоположения):

- г. Санкт-Петербург, участок набережной реки Невы "Дворцовый мост - площадь Декабристов, литера А (согласно выписке из Единого государственного реестра недвижимости от 04.03.2019 № 99/2019/248637657);

- Санкт-Петербург, левый берег р. Большой Невы, от Дворцового моста до Декабристов пл. (согласно постановлению Правительства РФ от 10.07.2001 № 527);

- Санкт-Петербург, участок набережной реки Невы "Дворцовый мост - Сенатская площадь", литера А (согласно приказу Министерства культуры Российской Федерации от 15.05.2017

№ 93148-р)

Раздел 2. Требования к сохранению объекта культурного наследия
(заполняется в соответствии со статьей 47.2 Закона 73-ФЗ)

13. Требования к сохранению объекта культурного наследия, включенного в единый государственный реестр объектов культурного наследия (памятников истории и культуры) народов Российской Федерации, предусматривают консервацию, ремонт, реставрацию объекта культурного наследия, приспособление объекта культурного наследия для современного использования либо сочетание указанных мер.

Состав (перечень) и сроки (периодичность) проведения работ по сохранению объекта культурного наследия, в отношении которого утверждено охранное обязательство, определяются соответствующим органом охраны объектов культурного наследия:

Комитет по государственному контролю, использованию и охране памятников истории и культуры Санкт-Петербурга (далее - КГИОП)

(указать наименование органа охраны объектов культурного наследия, утвердившего охрannое обязательство)

на основании акта технического состояния объекта культурного наследия, составленного в порядке, установленном пунктом 2 статьи 47.2 Закона 73-ФЗ.

14. Лицо (лица), указанное (указанные) в пункте 11 статьи 47.6 Закона 73-ФЗ, обязано (обязаны) обеспечить финансирование и организацию проведения научно-исследовательских, изыскательских, проектных работ, консервации, ремонта, реставрации и иных работ, направленных на обеспечение физической сохранности объекта культурного наследия и сохранение предмета охраны объекта культурного наследия, в порядке, установленном Законом 73-ФЗ.

В случае обнаружения при проведении работ по сохранению объекта культурного наследия объектов, обладающих признаками объекта культурного наследия, в том числе объектов археологического наследия, собственник или иной законный владелец обязан незамедлительно приостановить работы и направить в течение трех рабочих дней со дня их обнаружения заявление в письменной форме об указанных объектах в региональный орган охраны объектов культурного наследия:

КГИОП

(указать наименование соответствующего регионального органа охраны объектов культурного наследия. В случае если охрannое обязательство утверждено не данным органом охраны, указать его полное наименование и почтовый адрес)

Дальнейшее взаимодействие с региональным органом охраны объектов культурного наследия собственник или иной законный владелец объекта культурного наследия обязан осуществлять в порядке, установленном статьей 36 Закона 73-ФЗ.

15. Работы по сохранению объекта культурного наследия должны организовываться собственником или иным законным владельцем объекта культурного наследия в соответствии с порядком, предусмотренным статьей 45 Закона 73-ФЗ.

16. Собственник (иной законный владелец) земельного участка, в границах которого расположен объект археологического наследия, обязан:

обеспечивать неизменность внешнего облика;

сохранять целостность, структуру объекта археологического наследия;

организовывать и финансировать спасательные археологические полевые работы на

данном объекте археологического наследия в случае, предусмотренном статьей 40, и в порядке, установленном статьей 45.1 Закона 73-ФЗ.

Раздел 3. Требования к содержанию объекта культурного наследия
(заполняется в соответствии со статьей 47.3 Закона 73-ФЗ)

17. При содержании и использовании объекта культурного наследия, включенного в единый государственный реестр объектов культурного наследия (памятников истории и культуры) народов Российской Федерации, в целях поддержания в надлежащем техническом состоянии без ухудшения физического состояния и (или) изменения предмета охраны данного объекта культурного наследия лица, указанные в пункте 11 статьи 47.6 Закона 73-ФЗ, обязаны:

1) осуществлять расходы на содержание объекта культурного наследия и поддержание его в надлежащем техническом, санитарном и противопожарном состоянии;

2) не проводить работы, изменяющие предмет охраны объекта культурного наследия либо ухудшающие условия, необходимые для сохранности объекта культурного наследия;

3) не проводить работы, изменяющие облик, объемно-планировочные и конструктивные решения и структуры, интерьер объекта культурного наследия в случае, если предмет охраны объекта культурного наследия не определен;

4) соблюдать установленные статьей 5.1 Закона 73-ФЗ требования к осуществлению деятельности в границах территории объекта культурного наследия, особый режим использования земельного участка, водного объекта или его части, в границах которых располагается объект археологического наследия;

5) не использовать объект культурного наследия (за исключением оборудованных с учетом требований противопожарной безопасности объектов культурного наследия, предназначенных либо предназначавшихся для осуществления и (или) обеспечения указанных ниже видов хозяйственной деятельности, и помещений для хранения предметов религиозного назначения, включая свечи и лампадное масло):

под склады и объекты производства взрывчатых и огнеопасных материалов, предметов и веществ, загрязняющих интерьер объекта культурного наследия, его фасад, территорию и водные объекты и (или) имеющих вредные парогазообразные и иные выделения;

под объекты производства, имеющие оборудование, оказывающее динамическое и вибрационное воздействие на конструкции объекта культурного наследия, независимо от мощности данного оборудования;

под объекты производства и лаборатории, связанные с неблагоприятным для объекта культурного наследия температурно-влажностным режимом и применением химически активных веществ;

6) незамедлительно извещать:

КГИОП

(указать наименование органа охраны объектов культурного наследия, утвердившего охранное обязательство)

обо всех известных ему повреждениях, авариях или об иных обстоятельствах, причинивших вред объекту культурного наследия, включая объект археологического наследия, земельному участку в границах территории объекта культурного наследия или угрожающих причинением такого вреда, и безотлагательно принимать меры по предотвращению дальнейшего разрушения, в том числе проводить противоаварийные работы в порядке, установленном для проведения работ по сохранению объекта культурного наследия;

7) не допускать ухудшения состояния территории объекта культурного наследия, включенного в единый государственный реестр объектов культурного наследия (памятников истории и культуры) народов Российской Федерации, поддерживать территорию объекта культурного наследия в благоустроенном состоянии.

18. Собственник жилого помещения, являющегося объектом культурного наследия или частью такого объекта, обязан выполнять требования к сохранению объекта культурного наследия в части, предусматривающей обеспечение поддержания объекта культурного наследия или части объекта культурного наследия в надлежащем техническом состоянии без ухудшения физического состояния и изменения предмета охраны объекта культурного наследия.

19. В случае обнаружения при проведении работ на земельном участке в границах территории объекта культурного наследия объектов, либо на земельном участке, в границах которого располагается объект археологического наследия, объектов, обладающих признаками объекта культурного наследия, лица, указанные в пункте 11 статьи 47.6 Закона 73-ФЗ, осуществляют действия, предусмотренные подпунктом 2 пункта 3 статьи 47.2 Закона 73-ФЗ.

20. В случае если содержание или использование объекта культурного наследия, включенного в единый государственный реестр объектов культурного наследия (памятников истории и культуры) народов Российской Федерации, а также земельного участка, в границах которого располагается объект археологического наследия, может привести к ухудшению состояния данного объекта культурного наследия и (или) предмета охраны данного объекта культурного наследия, в предписании, направляемом

КГИОП

(указать наименование органа охраны объектов культурного наследия, утвердившего охранное обязательство)

собственнику или иному законному владельцу объекта культурного наследия, устанавливаются следующие требования:

1) к видам хозяйственной деятельности с использованием объекта культурного наследия, включенного в реестр, земельного участка, в границах которого располагается объект археологического наследия, либо к видам хозяйственной деятельности, оказывающим воздействие на указанные объекты, в том числе ограничение хозяйственной деятельности;

2) к использованию объекта культурного наследия, включенного в реестр, земельного участка, в границах которого располагается объект археологического наследия, при осуществлении хозяйственной деятельности, предусматривающие в том числе ограничение технических и иных параметров воздействия на объект культурного наследия;

3) к благоустройству в границах территории объекта культурного наследия, включенного в реестр, земельного участка, в границах которого располагается объект археологического наследия.

Раздел 4. Требования к обеспечению доступа граждан
Российской Федерации, иностранных граждан и лиц без гражданства
к объекту культурного наследия, включенному в реестр
(заполняется в соответствии со статьей 47.4 Закона 73-ФЗ)

21. Условия доступа к объекту культурного наследия, включенному в реестр (периодичность, длительность и иные характеристики доступа), устанавливаются соответствующим органом охраны объектов культурного наследия, определенным пунктом 7 статьи 47.6 Закона 73-ФЗ, с учетом мнения собственника или иного законного владельца такого объекта, а также с учетом вида объекта культурного наследия, включенного в реестр, категории его историко-культурного значения, предмета охраны, физического состояния объекта культурного наследия, требований к его сохранению, характера современного использования данного объекта культурного наследия, включенного в реестр.

Условия доступа к объектам культурного наследия, включенным в реестр, используемым в качестве жилых помещений, а также к объектам культурного наследия религиозного назначения, включенным в реестр, устанавливаются соответствующим органом

охраны объектов культурного наследия по согласованию с собственниками или иными законными владельцами этих объектов культурного наследия.

При определении условий доступа к памятникам или ансамблям религиозного назначения учитываются требования к внешнему виду и поведению лиц, находящихся в границах территорий указанных объектов культурного наследия религиозного назначения, соответствующие внутренним установлениям религиозной организации, если такие установления не противоречат законодательству Российской Федерации.

В случае, если интерьер объекта культурного наследия не относится к предмету охраны объекта культурного наследия, требование к обеспечению доступа во внутренние помещения объекта культурного наследия, включенного в реестр, не может быть установлено.

Условия доступа к объектам культурного наследия, расположенным на территории Российской Федерации и предоставленным в соответствии с международными договорами Российской Федерации дипломатическим представительствам и консульским учреждениям иностранных государств в Российской Федерации, международным организациям, а также к объектам культурного наследия, находящимся в собственности иностранных государств и международных организаций, устанавливаются в соответствии с международными договорами Российской Федерации.

Физические и юридические лица, проводящие археологические полевые работы, имеют право доступа к объектам археологического наследия, археологические полевые работы на которых предусмотрены разрешением (открытым листом) на проведение археологических полевых работ. Физическим и юридическим лицам, проводящим археологические полевые работы, в целях проведения указанных работ собственниками и (или) пользователями земельных участков, в границах которых расположены объекты археологического наследия, должен быть обеспечен доступ к земельным участкам, участкам водных объектов, участкам лесного фонда, на территорию, определенную разрешением (открытым листом) на проведение археологических полевых работ.

Обеспечить доступ гражданам Российской Федерации, иностранным гражданам и лицам без гражданства к объекту культурного наследия в соответствии с внутренним распорядком, установленным собственником или иным законным владельцем объекта культурного наследия.

В интересах сохранения объекта культурного наследия, доступ к объекту культурного наследия (его части), может быть приостановлен на время проведения работ по сохранению объекта культурного наследия или в связи с ухудшением его физического состояния. Приостановление доступа к объекту культурного наследия (его части) и возобновление доступа к нему осуществляются по решению КГИОП.

В соответствии со ст.ст. 6, 65 Водного кодекса РФ от 03.06.2006 № 74-ФЗ вблизи водных объектов установлен особый правовой режим водоохранных зон прибрежных защитных полос и береговых полос водных объектов.

Раздел 5. Требования к размещению наружной рекламы на объектах культурного наследия, их территориях

(заполняется в случаях, определенных подпунктом 4 пункта 2 статьи 47.6 Закона 73-ФЗ)

22. Требования к размещению наружной рекламы:

Не допускается распространение наружной рекламы на объектах культурного наследия, включенных в единый государственный реестр объектов культурного наследия (памятников истории и культуры) народов Российской Федерации, а также на их территориях, за исключением достопримечательных мест.

Запрет или ограничение распространения наружной рекламы на объектах культурного наследия, находящихся в границах достопримечательного места и включенных в единый государственный реестр объектов культурного наследия (памятников истории и культуры) народов Российской Федерации, а также требования к ее распространению устанавливаются

соответствующим органом охраны объектов культурного наследия, определенным пунктом 7 статьи 47.6 Закона 73-ФЗ, и вносятся в правила землепользования и застройки, разработанные в соответствии с Градостроительным кодексом Российской Федерации.

Указанные требования не применяются в отношении распространения на объектах культурного наследия, их территориях наружной рекламы, содержащей исключительно информацию о проведении на объектах культурного наследия, их территориях театрально-зрелищных, культурно-просветительных и зрелищно-развлекательных мероприятий или исключительно информацию об указанных мероприятиях с одновременным упоминанием об определенном лице как о спонсоре конкретного мероприятия при условии, если такому упоминанию отведено не более чем десять процентов рекламной площади (пространства). В таком случае актом соответствующего органа охраны объектов культурного наследия устанавливаются требования к размещению наружной рекламы на данном объекте культурного наследия (либо его территории), включая место (места) ее возможного размещения, требования к внешнему виду, цветовым решениям, способам крепления.

Раздел 6. Иные обязанности лица (лиц), указанного (указанных) в пункте 11 статьи 47.6 Федерального закона от 25.06.2002 N 73-ФЗ "Об объектах культурного наследия (памятниках истории и культуры) народов Российской Федерации"

23. Для лица (лиц), указанного (указанных) в пункте 11 статьи 47.6 Закона 73-ФЗ, устанавливаются обязанности:

1) по финансированию мероприятий, обеспечивающих выполнение требований в отношении объекта культурного наследия, включенного в реестр, установленных статьями 47.2 - 47.4 Закона 73-ФЗ;

2) по соблюдению требований к осуществлению деятельности в границах территории объекта культурного наследия, включенного в реестр, либо особого режима использования земельного участка, в границах которого располагается объект археологического наследия, установленных статьей 5.1 Закона 73-ФЗ.

24. Собственник, иной законный владелец, пользователи объекта культурного наследия, земельного участка, в границах которого располагается объект археологического наследия (в случае, указанном в пункте 11 статьи 47.6 Закона 73-ФЗ), а также все лица, привлеченные ими к проведению работ по сохранению (содержанию) объекта культурного наследия, обязаны соблюдать требования, запреты и ограничения, установленные законодательством об охране объектов культурного наследия.

25. Дополнительные требования в отношении объекта культурного наследия:

1) Выполнить работы по сохранению объекта культурного наследия, определенные КГИОП на основании акта технического состояния объекта культурного наследия, составленного в порядке, установленном пунктом 2 статьи 47.2 Закона 73-ФЗ:

№ п/п	Наименование работ	Сроки выполнения	Примечание
1	В установленном порядке обеспечить установку на объекте культурного наследия информационных надписей и обозначений	В течение 36 месяцев со дня утверждения охранного обязательства актом КГИОП	
2	На основании задания и разрешения КГИОП выполнить реставрацию объекта культурного наследия в соответствии с проектной документацией, согласованной КГИОП	В течение 60 месяцев со дня утверждения охранного обязательства актом КГИОП	

2) Осуществлять размещение дополнительного оборудования и дополнительных элементов, переоборудование и переустройство на объекте культурного наследия, его территории, в соответствии с порядком, установленным законодательством Российской Федерации и Санкт-Петербурга, предусматривающим получение согласования с КГИОП.

3) Не допускать уничтожения или повреждения объекта культурного наследия, а также действий, создающих угрозу уничтожения, повреждения объекта культурного наследия или причинения ему иного вреда.

4) Обеспечивать условия, препятствующие уничтожению, повреждению объекта культурного наследия или его территории со стороны третьих лиц, не являющихся собственником (законным владельцем) объекта культурного наследия или его части.

5) Проводить обследование технического состояния объекта культурного наследия и территории не реже одного раза в пять лет.

Выводы и рекомендации обследований представлять в КГИОП на согласование.

6) Исполнять требования предписаний КГИОП об устранении нарушений законодательства в области сохранения и использования объекта культурного наследия и обеспечении сохранности объекта культурного наследия в установленные в них сроки.

7) В установленном порядке обеспечивать установку на объекте культурного наследия информационных надписей и обозначений, обеспечивая их содержание, а также ремонт и восстановление в случае выявления повреждения или утраты.

8) Безвозмездно предоставлять должностным лицам КГИОП информацию и документы по вопросам охраны объекта культурного наследия (в том числе, касающуюся вопросов обеспечения сохранности и содержания объекта культурного наследия и его территории).

9) Обеспечить условия соответствия объекта культурного наследия требованиям пожарной безопасности в соответствии с действующим законодательством исходя из требований по сохранению облика, интерьера и предмета охраны объекта культурного наследия, в том числе при необходимости обеспечить разработку специальных технических условий, отражающих специфику обеспечения их пожарной безопасности и содержащих комплекс необходимых инженерно-технических и организационных мероприятий по обеспечению пожарной безопасности.

10) Собственник (иной законный владелец) объекта культурного наследия обязан беспрепятственно по предъявлению служебного удостоверения и копии приказа (распоряжения) руководителя (заместителя руководителя) КГИОП о назначении проверки, либо задания КГИОП обеспечивать доступ должностных лиц КГИОП, уполномоченных на осуществление государственного надзора за состоянием, содержанием, сохранением, использованием, популяризацией и государственной охраной объектов культурного наследия к объекту культурного наследия, для посещения и обследования используемых указанными лицами при осуществлении хозяйственной и иной деятельности территории, зданий, производственных, хозяйственных и иных нежилых помещений, строений, сооружений, являющихся объектами культурного наследия либо находящиеся в зонах охраны таких объектов, земельных участков, на которых такие объекты расположены либо которые находятся в зонах охраны таких объектов, а с согласия собственников жилые помещения, являющиеся объектами культурного наследия, в целях проведения исследований, испытаний, измерений, расследований, экспертизы и других мероприятий по контролю.

11) Направлять в КГИОП, ежегодно в срок не позднее 1 июля года, следующего за отчетным, уведомление о выполнении требований охранного обязательства.

12) Учреждениям и организациям, предоставляющим услуги населению, выполнять в соответствии с законодательством Российской Федерации требования по обеспечению доступа к объекту культурного наследия инвалидов, которые включают, в том числе, следующие условия доступности объектов культурного наследия для инвалидов:

1. обеспечение возможности самостоятельного передвижения по территории объекта культурного наследия, обеспечение возможности входа и выхода из объекта культурного

наследия, в том числе с использованием кресел-колясок, специальных подъемных устройств, возможности кратковременного отдыха в сидячем положении при нахождении на объекте культурного наследия, а также надлежащее размещение оборудования и носителей информации, используемых для обеспечения доступности объектов для инвалидов с учетом ограничений их жизнедеятельности;

2. дублирование текстовых сообщений голосовыми сообщениями, оснащение объекта культурного наследия знаками, выполненными рельефно-точечным шрифтом Брайля;

3. сопровождение инвалидов, имеющих стойкие расстройства функции зрения и самостоятельного передвижения;

4. обеспечение условий для ознакомления с надписями, знаками и иной текстовой и графической информацией, допуск тифлосурдопереводчика;

5. допуск собаки-проводника при наличии документа, подтверждающего специальное обучение собаки-проводника, выдаваемого в установленном порядке;

6. дублирование голосовой информации текстовой информацией, надписями и (или) световыми сигналами, допуск сурдопереводчика;

7. оказание помощи инвалидам в преодолении барьеров, мешающих ознакомлению с объектами культурного наследия (памятниками истории и культуры) народов Российской Федерации наравне с другими лицами.

Объем и содержание мер, обеспечивающих доступность для инвалидов объектов культурного наследия, определяется собственником (пользователем) объекта культурного наследия с учетом установленного порядка.

В целях обеспечения сохранности объекта культурного наследия в его исторической среде нормы установленного порядка применяются с учетом требований по сохранению объекта культурного наследия, предусмотренных Законом 73-ФЗ.

В случаях, когда обеспечение доступности для инвалидов объекта культурного наследия невозможно или может препятствовать соблюдению требований, обеспечивающих состояние сохранности и сохранение объекта культурного наследия, привести к изменению его особенностей, составляющих предмет охраны, собственником (пользователем) объекта культурного наследия предусматривается доступность объекта культурного наследия в дистанционном режиме посредством создания и развития в информационно-телекоммуникационной сети «Интернет» интернет-ресурса об объекте культурного наследия и обеспечения доступа к нему инвалидов, в том числе создание и адаптация интернет-ресурса для слабовидящих.

Приложение:

1. Паспорт объекта культурного наследия федерального значения "Набережная" от 17.01.2019.
2. План границ территории объекта культурного наследия федерального значения "Набережная Адмиралтейская", утвержденный КГИОП 24.01.2008.
3. Предмет охраны объекта культурного наследия федерального значения "Набережная Адмиралтейская", утвержденный распоряжением КГИОП от 06.06.2018 № 234-р.
4. Фотографическое изображение объекта культурного наследия федерального значения "Набережная" на момент утверждения охранного обязательства.

Утверждено
приказом Министерства культуры
Российской Федерации
от 2 июля 2015 г. № 1906

Экземпляр № 1

781710803800016

Регистрационный номер объекта культурного
наследия в едином государственном реестре
объектов культурного наследия (памятников
истории и культуры) народов Российской Федерации

ПАСПОРТ ОБЪЕКТА КУЛЬТУРНОГО НАСЛЕДИЯ

Фотографическое изображение объекта культурного наследия,
за исключением отдельных объектов археологического наследия,
фотографическое изображение которых вносится на основании решения
соответствующего органа охраны объектов культурного наследия



12.02.2017

Дата съемки (число, месяц, год)

1. Сведения о наименовании объекта культурного наследия

Набережная

2. Сведения о времени возникновения или дате создания объекта культурного наследия, датах основных изменений (перестроек) данного объекта и (или) датах связанных с ним исторических событий

1873-1874 гг.

3. Сведения о категории историко-культурного значения объекта культурного наследия

Федерального значения	Регионального значения	Местного (муниципального значения)
+		

4. Сведения о виде объекта культурного наследия

Памятник	Ансамбль	Достопримечательное место
+		

5. Номер и дата принятия органом государственной власти решения о включении объекта культурного наследия в единый государственный реестр объектов культурного наследия (памятников истории и культуры) народов Российской Федерации

- постановление Правительства Российской Федерации «О перечне объектов исторического и культурного наследия федерального (общероссийского) значения, находящихся в г. Санкт-Петербурге» № 527 от 10.07.2001 г.

6. Сведения о местонахождении объекта культурного наследия (адрес объекта или при его отсутствии описание местоположения объекта)

Санкт-Петербург, участок набережной реки Невы "Дворцовый мост - Сенатская площадь", литера А

7. Сведения о границах территории объекта культурного наследия, включенного в единый государственный реестр объектов культурного наследия (памятников истории и культуры) народов Российской Федерации

- план границ территории от 24.01.2008 г.

8. Описание предмета охраны объекта культурного наследия

Объемно- планировочное решение: конфигурация в плане линии набережной, ориентированной по оси «восток-запад», ограниченной с востока береговым устоем Дворцового моста, с запада красной линией Английской набережной, с юга Адмиралтейским бульваром; объемно-пространственная композиция набережной; местоположение, габариты и конфигурация спусков; габариты лестниц спусков, габариты и конфигурация гранитных блоков парапета, облицовки, ограждающих спуски и набережную; габариты и конфигурация настила из тротуарных блоков; вертикальные отметки настила набережной и нижней площадки спуска. Конструктивная система: стенки набережной и лестничные спуски; основание – свайное; парапетные блоки ограждения, тротуары. Архитектурно-художественное решение: набережная: горизонтальная кладка стенки из гранитных блоков (розовый овоидальный гранит рапакиви), с профилированным карнизом по верхнему поясу; со сплошным парапетом из блоков гранита (розовый овоидальный гранит рапакиви), обработанных в технике бучардирования, со скругленными углами; металлические кованные рымы одного типа (причальные кольца) – местоположение, габариты, конфигурация; настил тротуара – крупноразмерные гранитные плиты (розовый овоидальный гранит рапакиви), рисунок укладки настила; пешеходный спуск – местоположение (напротив домов №№ 8-10), габариты, конфигурация (прямоугольный в плане, с двухвходной распашной лестницей); с горизонтальной гранитной кладкой подлорных и внешней стенок, с каменными ступенями лестниц, со сплошным парапетным ограждением из гранитных блоков (розовый овоидальный гранит рапакиви) с профилированным карнизом по верхнему поясу; лестничные спуски со сплошным парапетным ограждением из гранитных блоков (розовый овоидальный гранит рапакиви), с парапетными тумбами; завершение тумб – прямоугольные блоки с алмазной гранью; каменный настил и ступени нижней площадки, каменный настил тротуара в обход спуска; тетива лестницы из гранитных профилированных блоков; тетива лестницы, примыкающая к береговому устью объекта культурного наследия регионального значения «Дворцовый мост» – материал (гранит), конфигурация; с глухим парапетным ограждением со стороны набережной и парапетным столбиком со стороны Дворцового проезда.

- Распоряжение Комитета по государственному контролю, использованию и охране памятников истории и культуры «Об утверждении предмета охраны объекта культурного наследия федерального значения «Набережная Адмиралтейская» № 234-р от 06.06.2018 г.

9. Сведения о наличии зон охраны данного объекта культурного наследия с указанием номера и даты принятия органом государственной власти акта об утверждении указанных зон либо информация о расположении данного объекта культурного наследия в границах зон охраны иного объекта культурного наследия

- Закон Санкт-Петербурга «О границах объединенных зон охраны объектов культурного наследия, расположенных на территории Санкт-Петербурга, режимах использования земель и требованиях к градостроительным регламентам в границах указанных зон» № 820-7 от 19.01.2009 г.

Всего в паспорте листов

4

Уполномоченное должностное лицо органа охраны объектов культурного наследия

Заместитель председателя - начальник Управления организационного обеспечения, популяризации и государственного учета объектов культурного наследия		Г.Р. Аганова
должность	подпись	инициалы, фамилия

18 . 01 . 2019

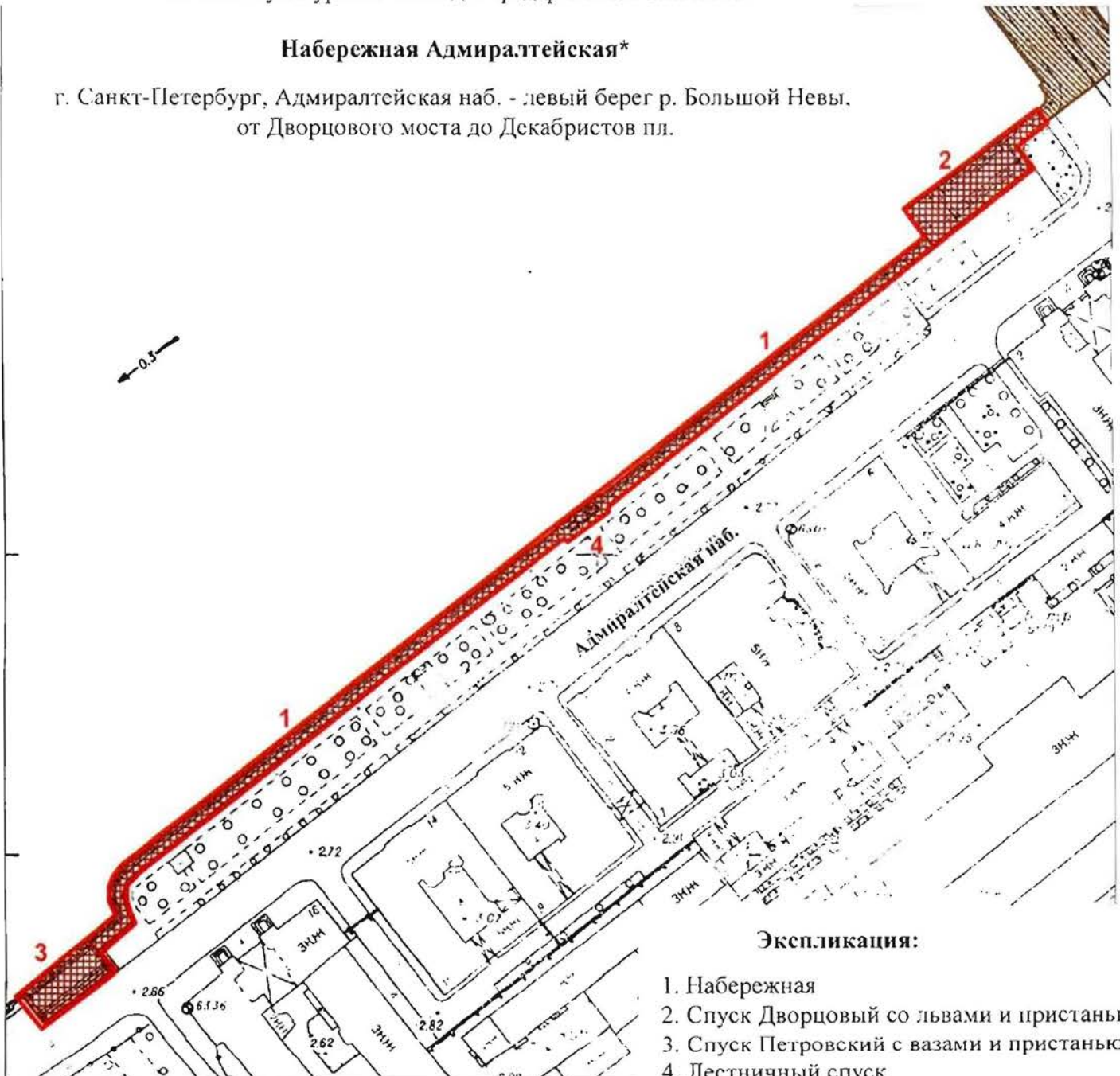
Дата оформления паспорта
(число, месяц, год)

Приложение № 2
к охранному обязательству

План границ территории
объекта культурного наследия федерального значения

Набережная Адмиралтейская*

г. Санкт-Петербург, Адмиралтейская наб. - левый берег р. Большой Невы,
от Дворцового моста до Декабристов пл.



Экспликация:

1. Набережная
2. Спуск Дворцовый со львами и пристанью
3. Спуск Петровский с вазами и пристанью
4. Лестничный спуск


Примечание:

* Включая несущие конструкции набережной и тротуар из гранитных плит


Граница участка набережной у моста принимается по деформационному шву между открылком моста и стенкой набережной

Условные обозначения:

М 1:2000

 Граница территории объекта культурного наследия федерального значения


Объекты культурного наследия федерального значения:

 Здания и сооружения

Предмет охраны
объекта культурного наследия федерального значения
«Набережная Адмиралтейская»,
расположенного по адресу: Санкт-Петербург, участок набережной реки Невы «Дворцовый
мост – пл. Декабристов», литера А (Адмиралтейская наб. – левый берег р. Большой Невы,
от Дворцового моста до Декабристов пл.)

	Видовая принадлежность предмета охраны	Предмет охраны	Фотофиксация
1	2	3	4
1	<p>Объемно-пространственное и планировочное решение:</p>	<p>местоположение вдоль течения р. Невы (левый берег) от Дворцового моста до Декабристов пл.;</p> <p>состав объекта:</p> <ol style="list-style-type: none"> 1. Набережная; 2. Спуск Дворцовый со львами и пристанью; 3. Спуск Петровский с вазами и пристанью. 	<p style="text-align: center;">Набережная Адмиралтейская*</p> <p style="text-align: center;">г. Санкт-Петербург, Адмиралтейская наб. - левый берег р. Большой Невы, от Дворцового моста до Декабристов пл.</p>  <p style="text-align: right;">Экспликация:</p> <ol style="list-style-type: none"> 1. Набережная 2. Спуск Дворцовый со львами и пристанью 3. Спуск Петровский с вазами и пристанью 4. Лестничный спуск 

I. «Набережная», 1873-1874 гг., инж. Карлович В.М., инж. Селянинов С.С.

1	Объемно-планировочное решение:	<p>конфигурация в плане линии набережной, ориентированной по оси «восток-запад», ограниченной с востока береговым устоем Дворцового моста, с запада красной линией Английской набережной, с юга Адмиралтейским бульваром;</p> <p>объемно-пространственная композиция набережной; местоположение, габариты и конфигурация спусков; габариты лестниц спусков, габариты и конфигурация гранитных блоков парапета, облицовки, ограждающих спуски и набережную; габариты и конфигурация настила из тротуарных блоков; вертикальные отметки настила набережной и нижней площадки спуска.</p>	
2	Конструктивная система:	стенки набережной и лестничные спуски; основание – свайное; парапетные блоки ограждения, тротуары.	
3	Архитектурно-художественное решение:	<p>набережная: горизонтальная кладка стенки из гранитных блоков (розовый оvoidальный гранит рапакиви), с профилированным карнизом по верхнему поясу;</p> <p>со сплошным парапетом из блоков гранита (розовый оvoidальный гранит рапакиви), обработанных в технике бучардирования, со скругленными углами;</p>	





металлические кованые
рымы одного типа
(причальные кольца) –
местоположение, габариты,
конфигурация;

настил тротуара –
крупногабаритные
гранитные плиты (розовый
овоидальный гранит
рапакиви), рисунок
укладки настила;



	<p>пешеходный спуск – местоположение (напротив домов №№ 8-10), габариты, конфигурация (прямоугольный в плане, с двухвходной распашной лестницей);</p> <p>с горизонтальной гранитной кладкой подпорных и внешней стенок, с каменными ступенями лестниц,</p> <p>со сплошным парапетным ограждением из гранитных блоков (розовый овоидальный гранит рапакиви) с профилированным карнизом по верхнему поясу;</p> <p>лестничные спуски со сплошным парапетным ограждением из гранитных блоков (розовый овоидальный гранит рапакиви), с парапетными тумбами;</p> <p>завершение тумб – прямоугольные блоки с алмазной гранью;</p> <p>каменный настил и ступени нижней площадки, каменный настил тротуара в обход спуска; тетива лестницы из гранитных профилированных блоков;</p> <p>тетива лестницы, примыкающая к береговому устою объекта культурного наследия регионального значения «Дворцовый мост» – материал (гранит), конфигурация; с глухим парапетным ограждением со стороны набережной и парапетным столбиком со стороны Дворцового проезда.</p>	   
--	---	--

II. «Спуск Дворцовый со львами и пристанью», 1820-1824 гг., инж. Готман А.Д.,
1832 г., арх. Шарлемань Л.И., 1914-1916 гг., инж. Пшеницкий А.П.

1	Объемно-пространственное решение:	местоположение (напротив восточного павильона Адмиралтейства), габариты, конфигурация (прямоугольный в плане) пешеходного спуска с пристанью и скульптурами двух львов на пьедесталах.	
2	Конструктивная система:	стенки спуска и набережной, лестничные марши; парапетные блоки ограждения, тротуары.	
3	Объемно-планировочное решение:	в габаритах исторических подпорных стенок (подводных и надводных).	
4	Архитектурно-художественное решение:	<p>широкая лестница с двумя маршами с промежуточной площадкой, ограниченная смотровыми площадками, прямоугольными в плане (относительно набережной выступают ризалитами);</p> <p>горизонтальная кладка стенок из гранитных блоков (розовый овоидальный гранит рапакиви), с профилированным карнизом по верхнему поясу; со сплошным парапетом из блоков гранита (розовый</p>	

	<p>овоидальный гранит рапакиви), обработанных в технике бучардирования;</p> <p>настил тротуара площадок спуска и обходных дорожек крупноразмерными гранитными плитами (розовый овоидальный гранит рапакиви), рисунок укладки настила;</p> <p>скамья встроенная (2) – местоположение (со стороны лестничных маршей, на промежуточной площадке), габариты, конфигурация (со скругленным углом), материал (розовый овоидальный гранит рапакиви в технике бучардирования);</p> <p>ступени лестниц из крупноразмерных профилированных гранитных блоков;</p>	   
--	--	--


верхний марш лестничного спуска фланкирован парапетными тумбами в виде ступенчатых пьедесталов из розового оvoidального гранита рапакиви в технике бучардирования;

на постаментах установлены скульптуры львов (2) на чугунных основаниях, фланкированных волютами (по рис. арх. Л.И. Шарлеманя);

львы: вычеканены из листовой меди на Александровском заводе (установлены в 1832 г.); изображены с оскаленными пастьями; одной лапой опираются на шар.



III. «Спуск Петровский с вазами и пристанью», 1820-1824 гг., инж. Готман А.Д., 1873-1874 гг., инж. Карлович В.М., инж. Селянинов С.С.

1	Объемно-пространственное решение:	местоположение (напротив западного павильона Адмиралтейства), габариты, конфигурация (прямоугольный в плане) пешеходного спуска с пристанью и двумя вазами на пьедесталах.	
2	Конструктивная система:	стенки спуска и набережной, лестничные марши; парапетные блоки ограждения, тротуары.	
3	Объемно-планировочное решение:	в габаритах исторических подпорных стенок (подводных и надводных).	
4	Архитектурно-художественное решение:	<p>широкая лестница с двумя маршами с промежуточной площадкой, ограниченная смотровыми площадками, прямоугольными в плане (относительно набережной выступают ризалитами);</p> <p>горизонтальная кладка стенок из гранитных блоков (розовый овоидальный гранит рапакиви), с профилированным карнизом по верхнему поясу;</p> <p>со сплошным парапетом из блоков гранита (розовый овоидальный гранит рапакиви), обработанных в технике бучардирования;</p> <p>настил тротуара площадок спуска и обходных дорожек крупноразмерными гранитными плитами (розовый овоидальный гранит рапакиви), рисунок укладки настила;</p>	 

скамья встроенная (2) – местоположение (со стороны лестничных маршей, на промежуточной площадке), габариты, конфигурация (со скругленным углом), материал (розовый овоидальный гранит рапакиви в технике бучардирования);



тетива лестниц из профилированных крупноразмерных блоков гранитных блоков;



верхний марш лестничного спуска фланкирован парапетными тумбами в виде ступенчатых пьедесталов из розового овоидального гранита рапакиви в технике бучардирования;

на постаментах установлены вазы (2) на чугунных основаниях, фланкированных волютами (по рис. арх. Л.И. Шарлеманя);

вазы в форме кратера, полированного порфира, выполнены в Швеции на Эльфдаленской гранильной фабрике (дар шведского короля в 1830 г.).



Приложение № 4
к охранному обязательству

Фотографическое изображение объекта культурного
наследия федерального значения
«Набережная»,

расположенного по адресу: Санкт-Петербург, участок набережной реки Невы «Дворцовый мост – Сенатская площадь», литера А (согласно приказу Минкультуры России от 15.05.2017 № 93148-р), входящего в состав объекта культурного наследия федерального значения «Набережная Адмиралтейская», на момент утверждения охранного обязательства



1. Вид с Дворцового моста



2. Лестничный спуск у Дворцового моста



3. Стенка Набережной



4. Вид в сторону Сенатской площади



5. Спуск напротив домов №№ 8-10



6. Петровский спуск

Приложение № 6 к Акту по результатам государственной историко-культурной экспертизы раздела документации, обосновывающего меры по обеспечению сохранности объекта культурного наследия федерального значения «Набережная», входящего в состав объекта культурного наследия федерального значения «Набережная Адмиралтейская», по адресу: Санкт-Петербург, участок набережной реки Невы «Дворцовый мост – Сенатская площадь», литера А: «Раздел по обеспечению сохранности объекта культурного наследия федерального значения «Набережная», входящего в состав объекта культурного наследия федерального значения «Набережная Адмиралтейская», при размещении понтонов по адресу: Санкт-Петербург, участок набережной реки Невы «Дворцовый мост – Сенатская площадь», литера А, часть спуска № 2», шифр: П-22-2022-ОС

**Копии паспортов объектов культурного наследия от 17.01.2019 г.,
от 27.04.2022 г.**

Утверждено
приказом Министерства культуры
Российской Федерации
от 2 июля 2015 г. № 1906

Экземпляр № 1

781710803800016

Регистрационный номер объекта культурного
наследия в едином государственном реестре
объектов культурного наследия (памятников
истории и культуры) народов Российской Федерации

ПАСПОРТ ОБЪЕКТА КУЛЬТУРНОГО НАСЛЕДИЯ

Фотографическое изображение объекта культурного наследия,
за исключением отдельных объектов археологического наследия,
фотографическое изображение которых вносится на основании решения
соответствующего органа охраны объектов культурного наследия



12.02.2017

Дата съемки (число, месяц, год)

1. Сведения о наименовании объекта культурного наследия

Набережная

2. Сведения о времени возникновения или дате создания объекта культурного наследия, датах основных изменений (перестроек) данного объекта и (или) датах связанных с ним исторических событий

1873-1874 гг.

3. Сведения о категории историко-культурного значения объекта культурного наследия

Федерального значения	Регионального значения	Местного (муниципального значения)
+		

4. Сведения о виде объекта культурного наследия

Памятник	Ансамбль	Достопримечательное место
+		

5. Номер и дата принятия органом государственной власти решения о включении объекта культурного наследия в единый государственный реестр объектов культурного наследия (памятников истории и культуры) народов Российской Федерации

- постановление Правительства Российской Федерации «О перечне объектов исторического и культурного наследия федерального (общероссийского) значения, находящихся в г. Санкт-Петербурге» № 527 от 10.07.2001 г.

6. Сведения о местонахождении объекта культурного наследия (адрес объекта или при его отсутствии описание местоположения объекта)

Санкт-Петербург, участок набережной реки Невы "Дворцовый мост - Сенатская площадь", литера А

7. Сведения о границах территории объекта культурного наследия, включенного в единый государственный реестр объектов культурного наследия (памятников истории и культуры) народов Российской Федерации

- план границ территории от 24.01.2008 г.

8. Описание предмета охраны объекта культурного наследия

Объемно- планировочное решение: конфигурация в плане линии набережной, ориентированной по оси «восток-запад», ограниченной с востока береговым устоем Дворцового моста, с запада красной линией Английской набережной, с юга Адмиралтейским бульваром; объемно-пространственная композиция набережной; местоположение, габариты и конфигурация спусков; габариты лестниц спусков, габариты и конфигурация гранитных блоков парапета, облицовки, ограждающих спуски и набережную; габариты и конфигурация настила из тротуарных блоков; вертикальные отметки настила набережной и нижней площадки спуска. Конструктивная система: стенки набережной и лестничные спуски; основание – свайное; парапетные блоки ограждения, тротуары. Архитектурно-художественное решение: набережная: горизонтальная кладка стенки из гранитных блоков (розовый овоидальный гранит рапакиви), с профилированным карнизом по верхнему поясу; со сплошным парапетом из блоков гранита (розовый овоидальный гранит рапакиви), обработанных в технике бучардирования, со скругленными углами; металлические кованные рымы одного типа (причальные кольца) – местоположение, габариты, конфигурация; настил тротуара – крупноразмерные гранитные плиты (розовый овоидальный гранит рапакиви), рисунок укладки настила; пешеходный спуск – местоположение (напротив домов №№ 8-10), габариты, конфигурация (прямоугольный в плане, с двухвходной распашной лестницей); с горизонтальной гранитной кладкой подлорных и внешней стенок, с каменными ступенями лестниц, со сплошным парапетным ограждением из гранитных блоков (розовый овоидальный гранит рапакиви) с профилированным карнизом по верхнему поясу; лестничные спуски со сплошным парапетным ограждением из гранитных блоков (розовый овоидальный гранит рапакиви), с парапетными тумбами; завершение тумб – прямоугольные блоки с алмазной гранью; каменный настил и ступени нижней площадки, каменный настил тротуара в обход спуска; тетива лестницы из гранитных профилированных блоков; тетива лестницы, примыкающая к береговому устью объекта культурного наследия регионального значения «Дворцовый мост» – материал (гранит), конфигурация; с глухим парапетным ограждением со стороны набережной и парапетным столбиком со стороны Дворцового проезда.

- Распоряжение Комитета по государственному контролю, использованию и охране памятников истории и культуры «Об утверждении предмета охраны объекта культурного наследия федерального значения «Набережная Адмиралтейская» № 234-р от 06.06.2018 г.

9. Сведения о наличии зон охраны данного объекта культурного наследия с указанием номера и даты принятия органом государственной власти акта об утверждении указанных зон либо информация о расположении данного объекта культурного наследия в границах зон охраны иного объекта культурного наследия

- Закон Санкт-Петербурга «О границах объединенных зон охраны объектов культурного наследия, расположенных на территории Санкт-Петербурга, режимах использования земель и требованиях к градостроительным регламентам в границах указанных зон» № 820-7 от 19.01.2009 г.

Всего в паспорте листов

4

Уполномоченное должностное лицо органа охраны объектов культурного наследия

Заместитель председателя - начальник Управления организационного обеспечения, популяризации и государственного учета объектов культурного наследия		Г.Р. Аганова
должность	подпись	инициалы, фамилия

18 . 01 . 2019

Дата оформления паспорта
(число, месяц, год)

Утверждено
приказом Министерства культуры
Российской Федерации
от 2 июля 2015 г. № 1906

Экземпляр № 2

781720803800006

Регистрационный номер объекта культурного
наследия в едином государственном реестре
объектов культурного наследия (памятников
истории и культуры) народов Российской Федерации

ПАСПОРТ ОБЪЕКТА КУЛЬТУРНОГО НАСЛЕДИЯ

Фотографическое изображение объекта культурного наследия,
за исключением отдельных объектов археологического наследия,
фотографическое изображение которых вносится на основании решения
соответствующего органа охраны объектов культурного наследия



12.02.2021

Дата съемки (число, месяц, год)

1. Сведения о наименовании объекта культурного наследия

Набережная Адмиралтейская

2. Сведения о времени возникновения или дате создания объекта культурного наследия, датах основных изменений (перестроек) данного объекта и (или) датах связанных с ним исторических событий

1820-1916 гг.

3. Сведения о категории историко-культурного значения объекта культурного наследия

Федерального значения	Регионального значения	Местного (муниципального значения)
+		

4. Сведения о виде объекта культурного наследия

Памятник	Ансамбль	Достопримечательное место
	+	

5. Номер и дата принятия органом государственной власти решения о включении объекта культурного наследия в единый государственный реестр объектов культурного наследия (памятников истории и культуры) народов Российской Федерации

- постановление Правительства Российской Федерации «О перечне объектов исторического и культурного наследия федерального (общероссийского) значения, находящихся в г. Санкт-Петербурге» № 527 от 10.07.2001 г.

6. Сведения о местонахождении объекта культурного наследия (адрес объекта или при его отсутствии описание местоположения объекта)

Санкт-Петербург, участок набережной реки Невы "Дворцовый мост - Сенатская площадь", литера А

7. Сведения о границах территории объекта культурного наследия, включенного в единый государственный реестр объектов культурного наследия (памятников истории и культуры) народов Российской Федерации

- Распоряжение КГИОП "Об утверждении границ и режима использования территории объекта культурного наследия федерального значения "Набережная Адмиралтейская" № 231-рп от 28.03.2022 г.

8. Описание предмета охраны объекта культурного наследия

Объемно-пространственное и планировочное решение: местоположение вдоль течения р. Невы (левый берег) от Дворцового моста до Декабристов пл.; состав объекта: 1. Набережная; 2. Спуск Дворцовый со львами и пристанью; 3. Спуск Петровский с вазами и пристанью.

- Распоряжение КГИОП «Об утверждении предмета охраны объекта культурного наследия федерального значения «Набережная Адмиралтейская» № 234-р от 06.06.2018 г.

9. Сведения о наличии зон охраны данного объекта культурного наследия с указанием номера и даты принятия органом государственной власти акта об утверждении указанных зон либо информация о расположении данного объекта культурного наследия в границах зон охраны иного объекта культурного наследия

- Закон Санкт-Петербурга «О границах объединенных зон охраны объектов культурного наследия, расположенных на территории Санкт-Петербурга, режимах использования земель и требованиях к градостроительным регламентам в границах указанных зон» № 820-7 от 19.01.2009 г.

Всего в паспорте листов

3

Уполномоченное должностное лицо органа охраны объектов культурного наследия

Заместитель председателя КГИОП		Аганова Галина Рэмовна
должность		инициалы, фамилия

М.П.

27.04.2022

Дата оформления паспорта
(число, месяц, год)

Приложение № 7 к Акту по результатам государственной историко-культурной экспертизы раздела документации, обосновывающего меры по обеспечению сохранности объекта культурного наследия федерального значения «Набережная», входящего в состав объекта культурного наследия федерального значения «Набережная Адмиралтейская», по адресу: Санкт-Петербург, участок набережной реки Невы «Дворцовый мост – Сенатская площадь», литера А: «Раздел по обеспечению сохранности объекта культурного наследия федерального значения «Набережная», входящего в состав объекта культурного наследия федерального значения «Набережная Адмиралтейская», при размещении понтонов по адресу: Санкт-Петербург, участок набережной реки Невы «Дворцовый мост – Сенатская площадь», литера А, часть спуска № 2», шифр: П-22-2022-ОС

Материалы фотофиксации от 13 апреля 2022 г.

Состав фотофиксации

Фото 1. Вид на спуск № 2 (напротив домов № 8, № 10 по Адмиралтейской Набережной) объекта культурного наследия федерального значения «Набережная».

Фото 2. Вид на нижнюю площадку спуска № 2 с северо-востока.

Фото 3. Вид на нижнюю площадку спуска № 2 с юго-запада.

Фото 4. Вид спуск № 2 с юго-востока.

Фото 5. Вид на спуск № 2 с юго-запада.

Фото 6. Вид на спуск № 2 с северо-востока.

Фото 7. Вид на спуск № 2 и швартовно-отбойные палы с Дворцового моста.

Схема фотофиксации



Условные обозначения:

- 1 – номер фотографии;
- < – направление фотофиксации.

Фотофиксация от 13.04.2022 г.



Фото 1. Вид на спуск № 2 (напротив домов № 8, № 10 по Адмиралтейской Набережной) объекта культурного наследия федерального значения «Набережная».



Фото 2. Вид на нижнюю площадку спуска № 2 с северо-востока.



Фото 3. Вид на нижнюю площадку спуска № 2 с юго-запада.



Фото 4. Вид спуска № 2 с юго-востока.



Фото 5. Вид на спуск № 2 с юго-запада.



Фото 6. Вид на спуск № 2 с северо-востока.


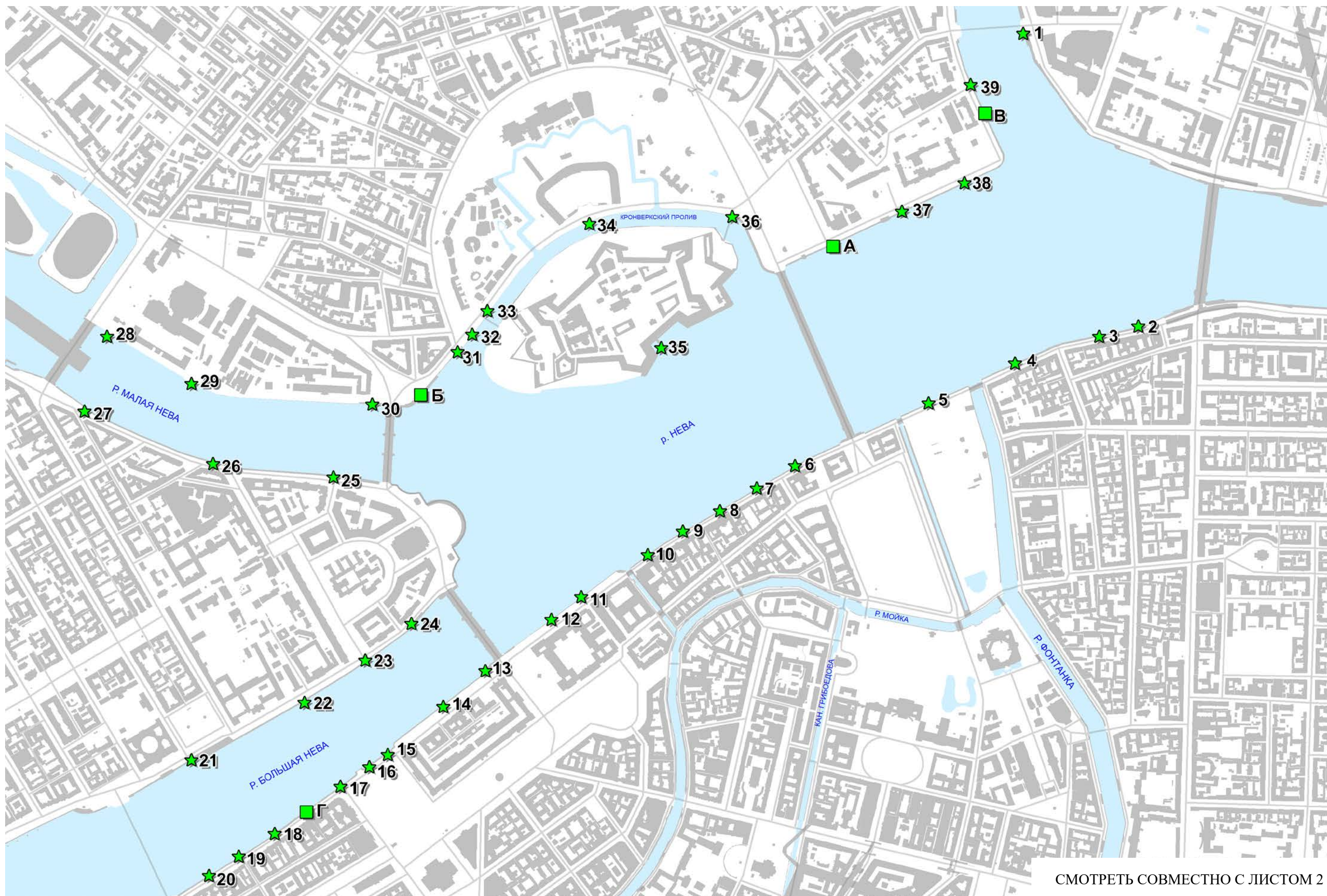


Фото 7. Вид на спуск № 2 и швартовно-отбойные палы с Дворцового моста.

Приложение № 11 к Акту по результатам государственной историко-культурной экспертизы раздела документации, обосновывающего меры по обеспечению сохранности объекта культурного наследия федерального значения «Набережная», входящего в состав объекта культурного наследия федерального значения «Набережная Адмиралтейская», по адресу: Санкт-Петербург, участок набережной реки Невы «Дворцовый мост – Сенатская площадь», литера А: «Раздел по обеспечению сохранности объекта культурного наследия федерального значения «Набережная», входящего в состав объекта культурного наследия федерального значения «Набережная Адмиралтейская», при размещении понтонов по адресу: Санкт-Петербург, участок набережной реки Невы «Дворцовый мост – Сенатская площадь», литера А, часть спуска № 2», шифр: П-22-2022-ОС

**Иная документация: схема размещения объектов в акватории
центрального городского пространства**

СХЕМА РАЗМЕЩЕНИЯ ОБЪКТОВ В АКВАТОРИИ ЦЕНТРАЛЬНОГО ГОРОДСКОГО ПРОСТРАНСТВА. ЛИСТ 1



СМОТРЕТЬ СОВМЕСТНО С ЛИСТОМ 2