



**ФЕДЕРАЛЬНОЕ ГОСУДАРСТВЕННОЕ БЮДЖЕТНОЕ УЧРЕЖДЕНИЕ НАУКИ
ИНСТИТУТ ИСТОРИИ МАТЕРИАЛЬНОЙ КУЛЬТУРЫ
РОССИЙСКОЙ АКАДЕМИИ НАУК (ИИМК РАН)**

Дворцовая наб., 18, лит. А, Санкт-Петербург, 191186
тел. +7 (812) 5715092, факс +7 (812) 5716271, Эл. почта: admin@archo.ru
ОКПО: 02698499, ОГРН: 1027809188527, ИНН: 7825004658, КПП: 784101001

УТВЕРЖДАЮ
Заместитель директора ИИМК РАН
Соловьева Н.Ф.
«14» июля 2022 г.

Акт государственной историко-культурной экспертизы земельного участка, подлежащего воздействию земляных, строительных, мелиоративных и (или) хозяйственных работ, предусмотренных статьей 25 Лесного кодекса Российской Федерации работ по использованию лесов (за исключением работ, указанных в пунктах 3, 4 и 7 части 1 статьи 25 Лесного кодекса Российской Федерации) и иных работ в случае, если федеральный орган охраны объектов культурного наследия и орган охраны объектов культурного наследия субъекта Российской Федерации не имеют данных об отсутствии на указанных землях объектов археологического наследия, включенных в реестр, и выявленных объектов археологического наследия (земельного участка по объекту: «Комплекс по переработке отходов «Волхонка». Территория «Завода МПБО-2», земельный участок с кадастровым номером 78:40:0008603:4, площадью 18,3145 га, расположенном по адресу: г. Санкт-Петербург, Волхонское шоссе, 116)

Заказчик: ООО «КПЭИ»

г. Санкт-Петербург, Красносельский район, Волхонское шоссе, 116
2022

Акт государственной историко-культурной экспертизы земельного участка, подлежащего воздействию земляных, строительных, мелиоративных и (или) хозяйственных работ, предусмотренных статьей 25 Лесного кодекса Российской Федерации работ по использованию лесов (за исключением работ, указанных в пунктах 3, 4 и 7 части 1 статьи 25 Лесного кодекса Российской Федерации) и иных работ в случае, если федеральный орган охраны объектов культурного наследия и орган охраны объектов культурного наследия субъекта Российской Федерации не имеют данных об отсутствии на указанных землях объектов археологического наследия, включенных в реестр, и выявленных объектов археологического наследия (земельного участка по объекту: «Комплекс по переработке отходов «Волхонка». Территория «Завода МПБО-2», земельный участок с кадастровым номером 78:40:0008603:4, площадью 18,3145 га, расположенном по адресу: г. Санкт-Петербург, Волхонское шоссе, 116)

Настоящий акт государственной историко-культурной экспертизы составлен в соответствии с Положением о государственной историко-культурной экспертизе, утвержденным постановлением Правительства Российской Федерации от 15 июля 2009 г. № 569.

Дата начала проведения экспертизы: «26» апреля 2022 г.

Дата окончания экспертизы: «14» июля 2022 г.

Место проведения экспертизы: г. Санкт-Петербург, Красносельский район, Волхонское шоссе, 116

Заказчик экспертизы: ООО «КПЭИ»

Юридический адрес: 630087, г. Новосибирск, ул. Немировича-Данченко, д. 165, офис 715

Почтовый адрес: 630102, г. Новосибирск, ул. Нижегородская, д. 6А, 7 этаж

ИНН 6670133173 / КПП 540401001

Электронная почта: Kpacshenko@k-pej.ru

Тел. +7 (383) 305-46-38

Сведения об экспертной организации:

Полное наименование	Федеральное государственное бюджетное учреждение науки Институт истории материальной культуры Российской академии наук
---------------------	------------------------------------------------------------------------------------------------------------------------

Краткое наименование	ИИМК РАН
Организационно-правовая форма	Федеральное государственное бюджетное учреждение науки
Ведомственная принадлежность	Министерство науки и высшего образования Российской Федерации
Адрес	Российская Федерация, 191186, Санкт-Петербург, Дворцовая наб. 18, лит. А
Реквизиты	ИНН 7825004658 КПП 784101001 ОГРН: 1027809188527 ОКПО: 0269849 ОКВЭД 72.20

На основании пп. б) п.7 Положения о государственной историко-культурной экспертизе, утвержденного постановлением Правительства Российской Федерации от 15 июля 2009 г. № 569 (в редакции от 27.04.2017) ИИМК РАН соответствует требованию в части кадрового состава, как юридическое лицо, привлекаемое в качестве эксперта (см. Приложение 9).

Сведения об эксперте:

Фамилия, имя, отчество	Субботин Андрей Викторович
Образование	высшее
Специальность	история
Ученая степень (звание)	кандидат исторических наук
Стаж работы	46 лет
Место работы и должность	ст.н.с. ИИМК РАН
Реквизиты аттестации	Государственный эксперт по проведению историко-культурной экспертизы (приказ Министерства культуры Российской Федерации № 1668 от 11.10.2021 г. «Об утверждении статуса аттестованного эксперта по проведению государственной историко-культурной экспертизы» (п. 26)) Объекты экспертизы: <ul style="list-style-type: none"> - выявленные объекты культурного наследия в целях обоснования целесообразности включения данных объектов в реестр; - документы, обосновывающие включение объектов культурного наследия в реестр; - документы, обосновывающие исключение объектов культурного наследия из реестра;

	<ul style="list-style-type: none"> - земли, подлежащие воздействию земляных, строительных, мелиоративных, хозяйственных работ, предусмотренных статьей 25 Лесного кодекса Российской Федерации работ по использованию лесов (за исключением работ, указанных в пунктах 3, 4 и 7 части 1 статьи 25 Лесного кодекса Российской Федерации) и иных работ, в случае, если указанные земли расположены в границах территорий, утвержденных в соответствии с пунктом 34.2 пункта 1 статьи 9 Федерального закона; - документация или разделы документации, обосновывающие меры по обеспечению сохранности объекта культурного наследия, включенного в реестр, выявленного объекта культурного наследия либо объекта, обладающего признаками объекта культурного наследия, при проведении земляных, мелиоративных, хозяйственных работ, указанных в настоящей статье работ, указанных в статье 30 Федерального закона работ по использованию лесов и иных работ в границах территории объекта культурного наследия либо на земельном участке, непосредственно связанном с земельным участком в границах территории объекта культурного наследия; - документация, за исключением научных отчетов о выполненных археологических полевых работах, содержащая результаты исследований, в соответствии с которыми определяется наличие или отсутствие объектов, обладающих признаками объекта культурного наследия, на земельном участке, подлежащих воздействию земляных, строительных, мелиоративных, хозяйственных работ, указанных в статье 30 Федерального закона работ по использованию лесов и иных работ.
--	--------------------------------------------------------------------------------------------------------------------------------------------------------------------------------------------------------------------------------------------------------------------------------------------------------------------------------------------------------------------------------------------------------------------------------------------------------------------------------------------------------------------------------------------------------------------------------------------------------------------------------------------------------------------------------------------------------------------------------------------------------------------------------------------------------------------------------------------------------------------------------------------------------------------------------------------------------------------------------------------------------------------------------------------------------------------------------------------------------------------------------------------------------------------------------------------------------------------------------------------------------------------------------------------------------------------------------------------------------------------------------------------------------------------------------------------------------------------------------------------------------------------------------------------------------------------------------------------------------------------------------------

В соответствии с законодательством Российской Федерации эксперт несет ответственность за достоверность сведений, изложенных в заключении экспертизы.

Эксперт Субботин А.В.

Отношения к заказчику

Экспертная организация:

- не участвует в разработке проектной документации на строительство, расширение, реконструкцию, техническое перевооружение, консервацию и ликвидацию, и иное хозяйственное освоение объекта или объектов, в

отношении которых проводится экспертиза, или подобной проектной документации;

- не участвует в проектировании или конструировании, изготовлении, поставке, монтаже, ремонте, покупке, владении, эксплуатации или обслуживании технических устройств, применяемых на объекте или других объектах, в отношении которых проводится экспертиза, или подобных конкурентных технических устройств;
- не участвует в проектировании или конструировании, строительстве, ремонте, покупке, владении, эксплуатации или обслуживании зданий и сооружений на объекте или других объектах, в отношении которых проводится экспертиза, или подобных конкурентных зданий и сооружений;
- не имеет с заказчиком отношений общего владения; не имеет с заказчиком конфликта интересов;
- не подлежит непосредственной отчетности тому же вышестоящему управляющему органу, что и заказчик экспертизы;
- не выполняет функции официального представителя заказчика.

Эксперт:

- не имеет родственных связей с заказчиком (его должностными лицами, работниками);
- не состоит в трудовых отношениях с заказчиком;
- не имеет долговых или иных имущественных обязательств перед заказчиком (его должностным лицом или работником), а также заказчик (его должностное лицо или работник) не имеет долговых или иных имущественных обязательств перед экспертом;
- не владеет ценными бумагами, акциями (долями участия, паями в уставных (складочных) капиталах) заказчика;
- не заинтересован в результатах исследований и решений, вытекающих из заключения экспертизы, с целью получения выгоды в виде денег, ценностей, иного имущества, услуг имущественного характера или имущественных прав для себя или третьих лиц.

Основание проведения государственной историко-культурной экспертизы

1. Федеральный закон от 25.06.2002 № 73-ФЗ «Об объектах культурного наследия (памятниках истории и культуры) народов Российской Федерации».

2. Положение о государственной историко-культурной экспертизе, утвержденное Постановлением Правительства РФ от 15.07.2009 № 569 и последующие дополнения к нему.

3. Договор № КПЭИ-039/22 от 26 апреля 2022 г. между ИИМК РАН и Заказчиком.

4. Дополнительное соглашение № 1 от 07 июля 2022 г. к договору № КПЭИ-039/22 от 26 апреля 2022 г. между ИИМК РАН и Заказчиком.

5. Письмо Комитета по государственному контролю, использованию и охране памятников истории и культуры Правительства Санкт-Петербурга № 01-43-16444/22-0-1 от 13.07.2022 г.

Цель и объекты экспертизы

Цель экспертизы: определение наличия или отсутствия объектов археологического наследия, включенных в реестр, и выявленных объектов археологического наследия, на земельном участке по объекту: «Комплекс по переработке отходов «Волхонка». Территория «Завода МПБО-2», земельный участок с кадастровым номером 78:40:0008603:4, площадью 18,3145 га, расположенном по адресу: г. Санкт-Петербург, Волхонское шоссе, 116, подлежащем воздействию земляных, строительных, мелиоративных, хозяйственных работ, предусмотренных статьей 25 Лесного кодекса Российской Федерации работ по использованию лесов (за исключением работ, указанных в пунктах 3, 4 и 7 части 1 статьи 25 Лесного кодекса Российской Федерации) и иных работ.

Объект экспертизы: земельный участок по объекту: «Комплекс по переработке отходов «Волхонка». Территория «Завода МПБО-2», земельный участок с кадастровым номером 78:40:0008603:4, площадью 18,3145 га, расположенном по адресу: г. Санкт-Петербург, Волхонское шоссе, 116, подлежащий воздействию земляных, строительных, мелиоративных, хозяйственных работ, предусмотренных статьей 25 Лесного кодекса Российской Федерации работ по использованию лесов (за исключением работ, указанных в пунктах 3, 4 и 7 части 1 статьи 25 Лесного кодекса Российской Федерации) и иных работ.

Перечень документов, представленных Заказчиком

- Копия письма Комитета по государственному контролю, использованию и охране памятников истории и культуры Правительства Санкт-Петербурга № 01-43-16444/22-0-1 от 13.07.2022 г.

- Схема расположения земельного участка на кадастровой карте территории.

- Копия градостроительного плана земельного участка № RU78142000-20834.

- Копия Выписки из Единого государственного реестра недвижимости об объекте недвижимости № КУВИ-001/2022-47069973 от 01.04.2022.

Перечень документов и материалов, привлекаемых при проведении экспертизы, а также использованной для нее специальной, технической и справочной литературы

1. Основы законодательства Российской Федерации о культуре, утв. Верховным Советом РФ 9 октября 1992 г. N 3612-1.
2. Федеральный закон РФ от 25 июня 2002 г. №73-ФЗ "Об объектах культурного наследия (памятниках истории и культуры) народов Российской Федерации".
3. Положение о государственной историко-культурной экспертизе, утв. Постановлением Правительства от 15 июля 2009 г. № 569.
4. Правила выдачи, приостановления и прекращения действия разрешений (открытых листов) на проведение работ по выявлению и изучению объектов археологического наследия, утвержденные Постановлением Правительства Российской Федерации от 20.02.2014 № 127.
5. Положение о порядке проведения археологических полевых работ и составления научной отчетной документации, утвержденное постановлением Бюро Отделения историко-филологических наук Российской академии наук от 20.06.2018 № 32.
6. Приказ Министерства культуры Российской Федерации от 1 сентября 2015 г. N 2328 "Об утверждении перечня отдельных сведений об объектах археологического наследия, которые не подлежат опубликованию".
7. Закон Санкт-Петербурга от 12.7.2007 N 333-64 «Об охране объектов культурного наследия в Санкт-Петербурге».
8. Закон Санкт-Петербурга от 19 января 2009 г. №820-7 "О границах объединенных зон охраны объектов культурного наследия, расположенных на территории Санкт-Петербурга, режимах использования земель и требованиях к градостроительным регламентам в границах указанных зон".
9. СП 42.13330.2011 Градостроительство. Планировка и застройка городских и сельских поселений. Актуализированная редакция СНиП 2.07.01-89.
10. Положение о едином государственном реестре объектов культурного наследия (памятников истории и культуры) народов Российской Федерации, утвержденное приказом Министерства культуры Российской Федерации от 30.10.2011 № 954.
11. Археологическое изучение Санкт-Петербурга в 1996-2004 гг. Том 1. СПб. 2005.
12. Герасимов Д.В., Лисицын С.Н., Кулькова М.А. Местонахождение Сюр 1 – свидетельство первичного заселения восточной оконечности Финского залива // Радловский сборник. СПб. 2010.

13. Герасимов Д.В., Крийска А.А., Лисицын С.Н. Памятники каменного века юго-восточного побережья Финского залива: хронология и геоморфология // КСИА, вып. 227. СПб. 2012.

14. Горбачевич К.С., Хабло Е.П. Почему так названы? О происхождении названий улиц, площадей, островов, рек и мостов Ленинграда. 3-е изд., испр. и доп. Л.: Лениздат, 1985.

15. Даринский А.В. Ленинградская область. Л. 1975.

16. Донесение А.М. Раевской о раскопках в урочище Чёрном // (ИОЛЕАЭ). 1876. Т. 20. Кн.2. Вып. I. С. 31-33.

17. Колчин Б.А. Черная металлургия и металлообработка в древней Руси // МИА № 32. 1953.

18. Лапшин В.А. Археологическая карта Ленинградской области. Часть 1. СПб. 1990.

19. Материалы по статистике народного хозяйства в С.-Петербургской губернии. Вып. XII. Частновладельческое хозяйство в Царскосельском уезде. СПб, 1891.

20. Немецкая система укреплений под Ленинградом. Военная Мысль № 7. Л. 1944.

21. Очерки истории Красного Села и Дудергофа. СПб. 2007.

22. Памятная книжка Санкт-Петербургской губернии. СПб. 1905.

23. Рябинин Е.А. Городища Водской земли // КСИА 179/М. 1984.

24. Уваров А.С. Археология России. Каменный период. Т.П. Приложение. Материалы для обзора каменного периода в России. М. 1881.

25. Чернягин Н. Отчет о командировке в Красное Село, к местонахождению человеческих скелетов, по поручению ГАИМК. Архив ИИМК, Ф.2, 1932, дело 92, л.5, 5 об.

Сведения об обстоятельствах, повлиявших на процесс проведения и результаты экспертизы

Обстоятельства, повлиявшие на процесс проведения и результаты экспертизы, отсутствуют.

Сведения о проведенных исследованиях

В процессе государственной историко-культурной экспертизы:

- проведены полевые научно-исследовательские археологические работы (разведки);

- подготовлен отчет о проведении полевых научно-исследовательских археологических работ;
- выполнен анализ действующего законодательства в сфере охраны культурного наследия;
- выполнен анализ документов и материалов, полученных для проведения экспертизы по объекту с формулировкой выводов;
- оформлены результаты государственной историко-культурной экспертизы в виде Акта.

Факты и сведения, выявленные и установленные в результате проведенных исследований

Участок обследования расположен на юге Санкт-Петербурга, в центральной части Красносельского района г. Санкт-Петербург, в границах МО Горелово.

Участок расположен на левом берегу р. Дудергофки. Территория обследования состоит из трех смежных участков общей площадью – 18,3145 Га, участок 1 полностью освоен, на нем расположен завод МПБО-Ц, участок 2 примыкает к участку 1 с запада и на 90% занят отвалами мусора, поросшими луговой растительностью. Участок 3 примыкает к участку 1 с юга и не освоен.

Историко-культурное научное археологическое обследование (разведки) с целью проведения государственной историко-культурной экспертизы земельного участка по объекту: «Комплекс по переработке отходов «Волхонка». Территория «Завода МПБО-2», земельный участок с кадастровым номером 78:40:0008603:4, площадью 18,3145 га, расположенном по адресу: г. Санкт-Петербург, Волхонское шоссе, 116, проводилось в мае 2022 г. сотрудниками археологической экспедиции Центра спасательной археологии ИИМК РАН под руководством м.н.с. Блохина Егора Константиновича. Работы осуществлялись на основании договора № КПЭИ-039/22 от 26 апреля 2022 г., дополнительного соглашения № 1 от 07 июля 2022 г. к договору № КПЭИ-039/22 от 26 апреля 2022 г., заключенных между ИИМК РАН и ООО «КПЭИ» и разрешения Открытого листа № 0277-2022 от 8 апреля 2022 г., выданного на имя Блохина Егора Константиновича на право проведения археологических разведок с осуществлением локальных земляных работ на территории Калининского, Кировского, Колпинского, Красносельского, Кронштадтского, Курортного, Невского, Приморского и Фрунзенского районов г. Санкт-Петербурга в целях выявления объектов археологического наследия, уточнения сведений о них и планирования мероприятий по обеспечению их сохранности. Срок действия открытого листа: с 8 апреля 2022 г. по 28 февраля 2023 г. Исследования проводились во исполнение требований Федерального закона № 73-ФЗ от 25 июня 2002 года «Об

объектах культурного наследия (памятниках истории и культуры) народов Российской Федерации».

Границы участка, подлежащего археологическому обследованию, предоставлены ООО «КПЭИ». Объемы изыскательских работ определялись исходя из площади земельного участка на основании исходных материалов, представленных Заказчиком работ, с учетом существующих методических рекомендаций. При проведении исследований эксперт опирался на предоставленные ООО «КПЭИ» документы, сведения и картографические материалы, а также открытые данные, предоставляемые федеральными и региональными органами власти: Публичная кадастровая карта (<http://pkk5.rosreestr.ru>), Геоинформационная система Санкт-Петербурга (<http://igis.spb.ru>). В документах, представленных Заказчиком для проведения экспертизы, несоответствий не выявлено.

До начала полевых археологических работ ИИМК РАН были выполнены историко-библиографические изыскания и анализ опубликованных данных по территории, расположенной вблизи земельного участка на предмет наличия объектов археологического наследия и археологической изученности территории. Результаты данных исследований представлены в полном научно-техническом отчете (Прил. 3).

Первые археологические свидетельства заселения территорий, входящих в пределы современного Санкт-Петербурга, известны в районе Лахты и Сестрорецкого разлива, и датируются периодом неолита и раннего железного века.

Начало активного заселения исследуемой территории относится к XI–XII векам. По данным письменных источников Ижорская земля входила в состав Новгородского государства в качестве Дудоровского погоста Ореховского уезда Водской пятины, и в дальнейшем постоянно находилась в зоне хозяйственного освоения человека. В течение XI в. на территории Ижорского плато происходит переход к новым типам погребальных памятников. Прежде всего, меняется обряд. Трупосожжение (кремация) сменяется трупоположением (ингумацией). Внешний вид погребальных сооружений претерпевает коренные изменения. В XI–XIII вв. на берегах всех рек и озер появляются многочисленные древнерусские курганные могильники и поселения.

Во второй половине XIII–XV вв., благодаря совершенствованию техники земледелия и росту численности населения, а также изменению климата, осваиваются водоразделы. К этому периоду относятся жальничные и грунтовые могильники. Жальники представляют собой грунтовые могилы с поверхностной каменной обкладкой круглой, овальной или четырехугольной формы. Жальники постепенно сменили древнерусские курганы. Переход был постепенный.

Первоначально, в начале XIII вв. появляются т. н. «курганы-жальники», насыпи которых не превышают кольца валунов и размеров могилы. По мере углубления подкурганных ям насыпи исчезают. Поздние жальники имеют более вытянутые обкладки из каменных плит, поставленных на ребро. Жальничные могилы обычно группируются на окраинах курганных могильников или образуют отдельные кладбища. Погребальный инвентарь представлен немногочисленными украшениями и керамикой. На отдельных жальниках с XIII - начала XIV вв. появляются каменные кресты, позднее на них строят часовни.

В середине XIII века на территории водской земли строится Копорская крепость. Первое упоминание Копорского погоста встречается под 1240 годом в связи со взятием Александром Невским деревянной крепости, построенной немецкими рыцарями. В 1280 году, как сообщает Новгородская летопись, новгородский князь Дмитрий Александрович возводит в Копорье каменную крепость. Однако в 1282 году новгородцы, разгневавшись на князя, не дали укрыться Дмитрию в крепости и разрушили ее. В 1297 году, в связи с нависшей угрозой с запада, новгородцы вновь возводят каменную крепость.

Почти три столетия Водская пятина находилась под властью Великого Новгорода, а в 1478 году вошла в состав Великого княжества Московского. В начале XVII века, после неудачной для России Ливонской войны, водские земли на 85 лет оказались под властью Швеции. В образованной шведской провинции Ингерманландии земли раздавались шведским, немецким и финским подданным, о чем свидетельствуют топонимы современного Ломоносовского района – деревни Виллози, Лимузи, Ускули и другие.

После победы России в Северной войне, данные земли вернулись в состав Российской Империи.

В 1617 году почти непрерывное полувековое военное противостояние России и Швеции закончилось Столбовским миром, по которому Швеция получила во владение почти всю Корельскую половину Водской пятины, в том числе Ингерманландию и Корельский уезд. Долговременные боевые действия на этих территориях значительно уменьшили население этих районов, где до перехода под власть Швеции проживали карелы (в Корельском уезде), ижора, водь, русские (в Ингерманландии), все они, в основном, исповедовали православную веру. Тогда, при содействии шведской администрации, началось постепенное заселение опустевших земель колонистами из Восточной Финляндии (земли Саво) – собственно савакотами, и финской Карелии – финнизированными карелами-эвремейсами, обе этнические группы были лютеранского вероисповедания. По мнению финских исследователей, отождествление термина «савакот» только с выходцами из Саво ошибочно, так как эвремейсет, поселившиеся в Ингрии раньше других, давали имя савакот всем более поздним переселенцам, происходившим не

только из Саво. Со временем, репрессивная политика шведских властей заставила большую часть карел эмигрировать в пределы Русского царства (там они компактно расселились на тверских, новгородских и олонцевских землях), а меньшую — ассимилироваться среди преобладающих финноговорящих лютеран. Ижора и вожане лишь частично остались на исконных землях своего проживания, сохранив православную религию и самобытную культуру, но став национальным и религиозным меньшинством в Ингерманландии.

Таким образом, савакоты и эвремейсы стали преобладающим населением на приобретённых Швецией по Столбовскому миру приневских землях. В Ингерманландии савакоты проживали в окрестностях Колтушей, а также в районе Мги, Молосковиц, Губаниц; на Дудергофских высотах, близ Ропши проживали чересполосно с эвремейсами. По данным П. И. Кёпена, в середине XIX века их насчитывалось 43 тыс. человек, но на рубеже XIX—XX веков, в результате процесса этнической консолидации, групповое самосознание савакотов сменилось общефинским (с самоопределением себя как ингерманландских финнов).

Исследуемые участки, согласно картографическому анализу, располагались с XVII в. на неосвоенной территории между историческими поселениями, где проживало в более ранний период финно-угорское население (о чем свидетельствует захоронение обнаруженное в XIX в. на территории Красного села).

В XVII в. данные территории активно заселяются финским населением. До наших дней сохранились финский топонимы рассматриваемой территории.

Своим названием Красносельский район обязан городу Красное Село, построенному еще в период правления великого Императора Петра I. Во время царствования Петра I нынешние территории Красносельского района были покрыты лесами, среди которых строилось множество дач, загородных резиденций императора и его придворных, разбивались фруктовые сады и парки. Город Красное село принадлежал сначала Екатерине I, которая и начала застройку территорий. Позднее земля перешла к Елизавете — дочери Петра I. Именно при ней город стали называть «Дворцовое село Красное».

Таким образом, Южный берег Финского залива, благодаря своему внешнему виду и расположению на береговом уступе, стал парадным въездом в столицу великой державы. Петр хотел показать мощь и красоту его города, которая была бы видна приближающимся по морю гостям из всех уголков мира. В эти годы Санкт-Петербург становится столицей и в него переезжает императорский двор, что привело к разрастанию и интенсивной застройке города. В 1911 году придворным были розданы участки земли 1000×1000 сажень от Екатерингофа до Ораниенбаума. Участки располагались на возвышенности, что позволяло путешественникам уже издалека любоваться красивыми усадьбами, расположенными вдоль береговой линии. Были построены одни из первых путевых дворцов, среди которых Петров

двор (нынешний Петергоф) и небольшая усадьба в Стрелином мысе, где Император останавливался отдохнуть после дороги.

В 1765 г. году Екатерина Вторая пожаловала своему фавориту графу Григорию Григорьевичу Орлову мызу Лигово с деревнями Лигово, Ивановская, Новая, Старое Паново, Новое Паново, Новое Коерово и Сосновка.

Участок обследования тяготеет к историческим поселениям Ново-Паново, Сосновка, Новогорелово, Ульянка.

Существует несколько гипотез возникновения названия Ульянка: 1. Одна из них гласит, что название местности дано в честь некоей Ульяны, владелицы кабачка, продававшей здесь крепкие напитки. Некоторые историки считают, что название произошло от переозвучивания на русский лад существовавшей здесь еще в начале 19 века маленькой, в три двора, деревни Юлианка с населением из племени ижора. 3. В конце 17 века существовала здесь деревня Уляля. После основания Санкт-Петербурга началось быстрое заселение этих мест. На одиннадцатой версте от столицы по Петергофской дороге находится дача боярина П.И. Бутурлина. Петр 1, находясь на этой даче, узнает о победе над шведами и повелел поставить здесь "обыденную" церковь в виде палатки, где отслужил благодарственный молебен. Потом царь приказал построить на ее месте деревянную церковь. В 1743 году церковь разобрали и восстановили на новом фундаменте (на месте нынешней почты на улице Лени Голикова, 3). В 1780-е годы ее перестроили в камне. Приход. 140 дворов, около 1000 человек (Ульянка, Дачное, Автово, Емельяновка, Старое и Новое Паново, Лигово). В 1740 году мыза с церковью (село Петровское) перешла по наследству сыну - будущему генерал-фельдмаршалу А.П. Бутурлину, затем тайному советнику и камергеру П.А. Бутурлину, тот продал княгине П.И. Голицыной (урожденной Шуваловой). А рядом с этим имением находилась мыза П.И. Панина, участника Семилетней войны, генерала-аншефа, графа, которому принадлежала деревня Ульянка, перешедшая потом по наследству Н.П. Панину, будущему вице-канцлеру. Графы Панины имели здесь большой жилой деревянный дом, состоящий из трех зданий, соединенных между собой колоннадой, плодовый сад с теплицами, оранжереи, парк для увеселений с прудами, причудливыми беседками, мостиками и т.д. Расхождения с Александром 1 привели Н.П. Панина к отставке, а затем к опале с лишением права проживать в столице. В 1804 году он удалился в имение Дугино Смоленской губернии и продал Ульянку обергофмаршалу графу Н.П. Шереметеву, искавшему утешения после смерти в 1803 году своей жены Прасковьи Ивановны Жемчуговой (Ковалевой) - бывшей крепостной актрисы его театра, обладавшей изумительным голосом и выдающимся драматическим дарованием. Скончался Н.П. Шереметев в 1809 г., здесь он провел свои последние годы. Его сын Д.Н. Шереметев - ротмистр кавалергардского полка - был близким знакомым Пушкина (памфлет "На выздоровление Лукулла" - 1835 г.). Дача в те годы была многолюдной, всегда было

много гостей. Старый деревянный дом главным фасадом выходил на Петергофскую дорогу. Был перестроен архитектором И.Д. Корсини (автор чугунной ограды "Фонтанного дома" Шереметева в Санкт-Петербурге). Уровень участка поднялся за счет углубления речки Дачной, чистки и расширения прудов. Участок в границах улиц Суслова и Лени Голикова, который вошел в историю как парк Шереметьева. Новый дом находился на месте школы № 456 Кировского района на проспекте Стачек, 206 (угол Лени Голикова). В 1770-х годах Петергофскую дорогу стали благоустраивать: обсаживать березами, края дороги - дерном, а через 10 лет деревянные верстовые столбы заменили на мраморные (А. Ринальди). В апреле 1771 году была учреждена ежедневная колясочная почта: четырехместные кареты в 8 утра уходили от столичного почтамта и обратно возвращалась вечером. В то время Петергофская дорога напоминала переезд от Парижа в Версаль. В связи с интенсивностью движения по Петергофской дороге правительство способствовало открытию на ней множество харчевен и трактиров. Например "Соломенный кабачок", "Красный кабачок" - левая сторона Петергофской дороги (сейчас - проспект Стачек, между рекой Красненькой и Трамвайным проспектом. Недалеко от Ульяновской церкви находилась усадьба президента Адмиралтейской коллегии графа И.Г. Чернышева -пр. Стачек, д. 162 (фото: Энциклопедия по Санкт-Петербургу, стр.658). Построена в классическом стиле (Ж.-Б.М. Валлен-Деламот). Разрушена в Великую Отечественную войну. Восстановлена в 1960-х гг. Чернышева усадьба - Александрино - парк простирается от проспекта Стачек до проспекта Народного Ополчения, площадь 100 га. Теперь и усадьба, и парк названы Александрино. В начале 1830-х годов эти места стали сдавать под дачи. В 1857 году открыта железная дорога (построена на средства придворного банкира А. Штиглица). Петергофская дорога утратила свою былую роль. В 1900 году А.Д. Шереметев приобрел Александрино с парком. Во время Великой Отечественной войны оказался районом боевых действий. В сентябре 1941 года 42-я армия остановила наступление врага. 900 дней шла героическая оборона Ленинграда. После войны восстановили Александрино и другие участки Улянки. Позже Улянка – жилой благоустроенный район.

Как видно на подробных топографических картах периода XIX-XX вв., рассматриваемые участки не подвергались капитальной застройке. Однако, близость участка к историческим поселениям может свидетельствовать об обнаруженной следов антропогенного воздействия.

В 1925 году поселению Красное Село был присвоен статус города. Бои Великой Отечественной Войны велись на территории Красного Села. Именно с взятия данного населенного пункта началась операция по снятию блокады с Ленинграда

В послевоенные годы активно велись работы по восстановлению района, город Красное Село был полностью отстроен вновь. Ленинград стал расширяться, шла масштабная жилищная застройка, поэтому требовалась реорганизация административного деления и создание новых районов, включавших в себя территории, застройка которых планировалась в дальнейшем. Согласно Указу Президиума Верховного Совета РСФСР от 13 апреля 1937 года был образован Красносельский район, в котором проживало 176 тысяч человек, и было расположено двадцать школ и девятнадцать детских садов. Красносельский район стал одним из самых заселенных и крупных в Санкт-Петербурге.

В районе исследования в радиусе до 10 км располагаются следующие памятники археологии и культурного наследия:

На основании: В.А. Латин «Археологическая карта Ленинградской области. Часть 1, СПб, 1990; Археологическое изучение Санкт-Петербурга в 1996-2004 гг. Том 1, СПб, 2005:

Красное село. Грунтовый могильник в 0,5 км к западу от бывш. Красного Села, у бывш. д. Карлино, к северу от дороги в Ропшу.

Земляной редут в Красном Селе. Остатки укрепления XVII в. размещаются на южной окраине Красного Села, занимая плато мыса, образуемого уступом высокого коренного берега реки Дудергофки и прорезающим его оврагом. В 1993 году место расположения шанца было обследовано П.Е. Сорокиным.

Таким образом, на основании анализа картографического материала, архивных и литературных источников, были сделаны следующие выводы:

- В ходе архивно-библиографических исследований установлено, что непосредственно на территории исследуемого участка объекты археологического наследия и иные объекты культурного наследия ранее не фиксировались.
- Исходя из информации, содержащейся на подробных топографических картах периода XIX-XX вв., исследуемые участки не подвергались капитальной застройке.
- Ближайший памятник археологии расположен на расстоянии 8,5 км от участков обследования (Грунтовый могильник Красное село).

Полевые археологические работы на участке обследования проводились в соответствии с методическими указаниями и требованиями «Положения о порядке проведения археологических полевых работ и составления научной отчетной документации», утвержденного постановлением Бюро Отделения историко-филологических наук Российской академии наук от 20 июня 2018 № 32.

Было проведено натурное обследование территории земельного участка по объекту: «Комплекс по переработке отходов «Волхонка». Территория «Завода

МПБО-2», земельный участок с кадастровым номером 78:40:0008603:4, площадью 18,3145 га, расположенном по адресу: г. Санкт-Петербург, Волхонское шоссе, 116, с визуальным осмотром местности с целью поиска памятников археологии, выраженных в рельефе местности.

Натурные полевые исследования проводились в виде осуществления пеших маршрутов и закладки археологических шурфов. Маршруты осуществлялись на всем протяжении пешим порядком. Вся исследуемая площадь была разбита на неравные квадраты со сторонами не более 20 метров и пройдена пешими маршрутами по линии сетки квадратов. Все участки детально фиксировались (фото, описание, привязка к карте). При прохождении маршрутов с целью обнаружения выходов культурного слоя и артефактов осматривались встречающиеся обнажения грунта естественного и антропогенного происхождения.

На перспективных для обнаружения памятников археологии участках производилась закладка шурфов, ориентированных по сторонам света, направленных на поиск культурного слоя и древних артефактов. Количество и места расположения шурфов были обусловлены геоморфологическим состоянием местности и степенью освоенности обследуемой территории, и определялось с таким расчетом, чтобы обеспечить полное выявление и определение границ всех объектов археологического наследия, попадающих в пределы обследуемых земельных участков, с учетом историко-библиографических изысканий и существующих методических рекомендаций 1 шурф на 1 га.

Всего в границах обследования для выявления объектов археологического наследия было заложено 4 шурфа размерами 2x2 м, общей площадью 16 кв. м.

Разборка грунта в процессе шурфовки производилась вручную по стратиграфическим слоям с разнородными культурными прослойками и соответствующим им общим планиграфическим горизонтам фиксации. Для выявления структуры плотных поверхностей и удаления грунта в стесненных условиях при расчистке использовались щетки, кисти и совки. Глубина шурфов включала всю толщу напластований, осуществлялась контрольная прокопка верхней части археологически стерильного слоя, подстилающего почвенный горизонт (материка). Проводилась полная фотографическая фиксация обнаруженных объектов, а также всего процесса шурфовочных работ. Все шурфы по окончании работ были засыпаны, почвенное и дерновое покрытие восстановлено.

Все разведочные шурфы, документировались, в том числе фотографически, и фиксировались дневниковыми записями. Все высотные отметки на планах и разрезах представлены в Балтийской системе высот (далее БС).

Для картирования рекогносцировочных шурфов, выявленных объектов и общевидовых фотографий ландшафтной ситуации использованы имеющиеся в распоряжении экспедиции растровые карты масштаба 1:50000 и 1:100000 в формате

JPG, а также топографический план масштаба 1:500 в формате DWG, предоставленный заказчиком. Привязка шурфов на участке землеотвода к системе мировых координат произведена с помощью портативных приборов глобального позиционирования Garmin MONTANA. Географические координаты (широта, долгота), определенные в зависимости от внешних условий приема с точностью 5-20 м с помощью встроенных в геоинформационную систему QGIS программных алгоритмов переведены в местную систему координат МСК-1964.

Основные этапы работ фиксировались с помощью цифровых фотоаппаратов с разрешением не менее 5 Мрх. Для указания масштаба и ориентации по сторонам света при фотографировании использовался набор телескопических реек длиной 4 м с сантиметровыми делениями, двухцветная стрелка «север».

В ходе визуального осмотра исследуемой территории, были выбраны места для шурфов, не подвергшиеся антропогенному воздействию и не расположенные в болотистой местности. Болотом занят практически весь участок 3 и большая часть южной оконечности участка 2. На участке 2, помимо, болота, прослежены хаотично расположенные пруды, очевидно, искусственного характера.

Шурфы №№ 1-4

В ходе полевых археологических работ произведен натурный осмотр участка, заложено 4 шурфа размерами 2х2 м, общей площадью 16 кв. м., с целью выявления культурного слоя на территории обследования.

Шурфы имеют схожую стратиграфию:

1. Дёрн.
2. Темно-коричневая гумусированная супесь.
3. Светло-желтая супесь – материк.

Общая глубина исследования – от 35 до 50 см.

Стратиграфия шурфов 1-4 представлена естественным почвообразованием. Супеси залегают на крупнозернистом песке с галькой на уровне грунтовых вод.

В ходе работ археологические находки не зафиксированы, культурный слой не выявлен. После окончания работ шурфы были рекультивированы до уровня дневной поверхности на момент начала работ.

В результате проведенного археологического обследования земельного участка по объекту: «Комплекс по переработке отходов «Волхонка». Территория «Завода МПБО-2», земельный участок с кадастровым номером 78:40:0008603:4, площадью 18,3145 га, расположенном по адресу: г. Санкт-Петербург, Волхонское шоссе, 116, зафиксировано отсутствие остатков наземных древних сооружений, артефактов, имеющих историко-культурную ценность, культурного слоя или иных следов пребывания здесь человека в древности, которые можно было бы отнести к

объектам археологического наследия. Результаты проведенных в рамках государственной историко-культурной экспертизы археологических полевых работ отражены в полном научно-техническом отчете (Прил. 3).

Обоснования вывода экспертизы

1. В соответствии с заключением уполномоченного органа охраны объектов культурного наследия (письмо Комитета по государственному контролю, использованию и охране памятников истории и культуры Правительства Санкт-Петербурга № 01-43-16444/22-0-1 от 13.07.2022 г.), земельный участок по объекту: «Комплекс по переработке отходов «Волхонка» (кадастровый номер: 78:40:0008603:4) расположен вне зон охраны объектов культурного наследия.

В пределах границ вышеуказанного земельного участка отсутствуют объекты (выявленные объекты) культурного наследия; объекты культурного наследия, включенные в Единый государственный реестр объектов культурного наследия (памятников истории и культуры) народов Российской Федерации, а также защитная зона объектов культурного наследия.

К границам участка непосредственно не примыкают объекты (выявленные объекты) культурного наследия.

2. Согласно проведенным историко-архивным исследованиям на территории земельного участка по объекту: «Комплекс по переработке отходов «Волхонка». Территория «Завода МПБО-2», земельный участок с кадастровым номером 78:40:0008603:4, площадью 18,3145 га, расположенном по адресу: г. Санкт-Петербург, Волхонское шоссе, 116 объекты, которые можно было бы отнести к объектам археологического наследия, отсутствуют.

3. В соответствии со статьей 45-1 Федерального закона от 25.06.2002 №73-ФЗ «Об объектах культурного наследия (памятниках истории и культуры) народов Российской Федерации» на территории земельного участка по объекту: «Комплекс по переработке отходов «Волхонка». Территория «Завода МПБО-2», земельный участок с кадастровым номером 78:40:0008603:4, площадью 18,3145 га, расположенном по адресу: г. Санкт-Петербург, Волхонское шоссе, 116, проведены археологические полевые работы в форме археологической разведки. Работы выполнены в соответствии с методическими указаниями и требованиями «Положения о порядке проведения археологических полевых работ и составления научной отчетной документации», утвержденного постановлением Бюро Отделения историко-филологических наук Российской академии наук от 20 июня 2018 № 32 и иных нормативно-правовых актов в сфере охраны объектов культурного наследия и хорошо документированы. Результаты обследования отражены в полном научно-техническом отчете. В ходе проведенных в рамках государственной историко-

культурной экспертизы археологических полевых работ объектов археологического наследия не обнаружено.

4. Представленные материалы исчерпывающие и доказывают археологическую изученность земельного участка по объекту: «Комплекс по переработке отходов «Волхонка». Территория «Завода МПБО-2», земельный участок с кадастровым номером 78:40:0008603:4, площадью 18,3145 га, расположенном по адресу: г. Санкт-Петербург, Волхонское шоссе, 116.

Вывод экспертизы

Экспертом сделан вывод о возможности (положительное заключение) проведения земляных, строительных, мелиоративных и (или) хозяйственных работ, предусмотренных статьей 25 Лесного кодекса Российской Федерации работ по использованию лесов и иных работ на земельном участке по объекту: «Комплекс по переработке отходов «Волхонка». Территория «Завода МПБО-2», земельный участок с кадастровым номером 78:40:0008603:4, площадью 18,3145 га, расположенном по адресу: г. Санкт-Петербург, Волхонское шоссе, 116, в связи с отсутствием выявленных объектов археологического наследия на указанном земельном участке, подлежащем воздействию земляных, строительных, мелиоративных и (или) хозяйственных работ, предусмотренных статьей 25 Лесного кодекса Российской Федерации работ по использованию лесов и иных работ.

Перечень приложений к экспертизе:

Приложение 1 Копия Технического задания к договору № КПЭИ-039/22 от 26 апреля 2022 года., Копия Дополнительного соглашения № 1 от 07 июля 2022 г. к договору № КПЭИ-039/22 от 26 апреля 2022 г.

Приложение 2 Копия письма Комитета по государственному контролю, использованию и охране памятников истории и культуры Правительства Санкт-Петербурга № 01-43-16444/22-0-1 от 13.07.2022 г.

Приложение 3 Копия Полного научно-технического отчета о выполнении научно-исследовательских археологических работ в виде историко-культурного научного археологического обследования (разведки) с целью проведения государственной историко-культурной экспертизы земельного участка по объекту: «Комплекс по переработке отходов «Волхонка». Территория «Завода МПБО-2», земельный участок с кадастровым номером 78:40:0008603:4, площадью 18,3145 га, расположенном по адресу: г. Санкт-Петербург, Волхонское шоссе, 116, выполненного Центром спасательной археологии ИИМК РАН.

- Приложение 4* Схема расположения земельного участка на кадастровой карте территории.
- Приложение 5* Копия градостроительного плана земельного участка № RU78142000-20834.
- Приложение 6* Копия Выписки из Единого государственного реестра недвижимости об объекте недвижимости № КУВИ-001/2022-47069973 от 01.04.2022.
- Приложение 7* Копия справки № 14102/33 – 125.5-22 от 14.07.2022 г.
- Приложение 8* Копия доверенности № 14102/33-161.5-704 от 22.12.2021 г.
- Приложение 9* Сведения об экспертах.
- Приложение 10* Выдержки из приказа № 997 от 17.07.2019 г. «Об утверждении статуса аттестованного эксперта по проведению государственной историко-культурной экспертизы».
- Приложение 11* Выдержки из приказа № 1537 от 17.09.2021 г. «Об утверждении статуса аттестованного эксперта по проведению государственной историко-культурной экспертизы».
- Приложение 12* Выдержки из приказа № 1668 от 11.10.2021 г. «Об утверждении статуса аттестованного эксперта по проведению государственной историко-культурной экспертизы».
- Приложение 13* Выдержки из приказа № 219 от 27.02.2019 г. «Об утверждении статуса аттестованного эксперта по проведению государственной историко-культурной экспертизы».
- Приложение 14* Выдержки из приказа № 235 от 01.03.2022 г. «Об утверждении статуса аттестованного эксперта по проведению государственной историко-культурной экспертизы».

Эксперт Субботин А.В.

Руководитель археологических исследований Блохин Е.К.

«07» июля 2022 г.

Документ подписан усиленными квалифицированными электронными подписями в соответствии с п. 22 Положения о Государственной историко-культурной экспертизе, утвержденного постановлением Правительства от 15 июля 2009 г. № 569

Приложение 1

Копия Технического задания к договору № КПЭИ-039/22 от 26 апреля 2022 года., Копия Дополнительного соглашения № 1 от 07 июля 2022 г. к договору № КПЭИ-039/22 от 26 апреля 2022 г

СОГЛАСОВАНО:


 К.Б. Пашенко
 202__ г.



УТВЕРЖДАЮ:


 Н.Ф. Соловьев
 202__ г.



ТЕХНИЧЕСКОЕ ЗАДАНИЕ

на проведение научно-исследовательских работ в виде археологических разведок и
 на подготовку акта государственной историко-культурной экспертизы земельного участка

1. Перечень Работ, объем и характеристики Работ, требования к Работам

№ этапа	Объем и характеристики Работ по каждому этапу, требования к Работам
1	Проведение научно-исследовательских работ в виде археологических разведок. Объект «Комплекс по переработке отходов «Волхонка». Территория «Завода МПБО-2», земельный участок с кадастровым номером 78:40:0008603:4, площадью 18,3145 га, расположенном по адресу: г. Санкт-Петербург, Волхонское шоссе, 116
2	Проведение научно-исследовательских работ в виде археологических разведок. Объект «Комплекс по переработке отходов «Дубровка». Территория, площадью 126,54 га, в границах земельного участка с кадастровым номером 47:00:0000000:2, площадью 220133 га, расположенного в Ленинградской области, Кировский район, Всеволожский район
3	Проведение научно-исследовательских работ в виде археологических разведок. Объект «Комплекс по переработке отходов «Новоселки». г. Санкт-Петербург, поселок Левашово, Горское шоссе, участки с кадастровыми номерами 78:36:0013404:7 и 78:36:0013404:8;
4	Проведение научно-исследовательских работ в виде археологических разведок. Объект «Комплекс по переработке отходов «Островский». Земельный участок с кадастровым номером 47:01:0000000:501, площадью 122,6680 га, расположенном на территории Ленинградской области, Выборгский район.
5	Подготовка акта государственной историко-культурной экспертизы земельного участка. Объект «Комплекс по переработке отходов «Волхонка». Территория «Завода МПБО-2», земельный участок с кадастровым номером 78:40:0008603:4, площадью 18,3145 га, расположенном по адресу: г. Санкт-Петербург, Волхонское шоссе, 116
6	Подготовка акта государственной историко-культурной экспертизы земельного участка. Объект «Комплекс по переработке отходов «Дубровка». Территория, площадью 126,54 га, в границах земельного участка с кадастровым номером 47:00:0000000:2, площадью 220133 га, расположенного в Ленинградской области, Кировский район, Всеволожский район
7	Подготовка акта государственной историко-культурной экспертизы земельного участка. Объект «Комплекс по переработке отходов «Новоселки». г. Санкт-Петербург, поселок Левашово, Горское шоссе, участки с кадастровыми номерами 78:36:0013404:7 и 78:36:0013404:8;
8	Подготовка акта государственной историко-культурной экспертизы земельного участка. Объект «Комплекс по переработке отходов «Островский». Земельный участок с кадастровым номером 47:01:0000000:501, площадью 122,6680 га, расположенном на территории Ленинградской области, Выборгский район.

Место выполнения Работ: г. Санкт-Петербург

2. Исходные данные для выполнения работ

Заказчик в течение 5 (пяти) рабочих дней с даты подписания договора предоставляет Подрядчику следующие исходные данные:

А) заключение уполномоченного органа охраны объектов культурного наследия об отсутствии данных об объектах археологического наследия, включенных в реестр, и о выявленных объектах





археологического наследия на землях, подлежащих воздействию земляных, строительных, мелиоративных и (или) хозяйственных работ, предусмотренных статьей 25 Лесного кодекса Российской Федерации работ по использованию лесов (за исключением работ, указанных в пунктах 3, 4 и 7 части 1 статьи 25 Лесного кодекса Российской Федерации) и иных работ (в формате .pdf);

Б) копии градостроительного плана земельного участка, на котором предполагается проведение земляных, строительных, мелиоративных, хозяйственных и иных работ или обоснование его отсутствия (в формате pdf);

В) схему размещения Объекта (в формате .dwg с топосновой в местной системе координат);

Г) выписки из государственного кадастра недвижимости о земельном участке либо, при отсутствии, - письмо о расположении Объекта в кадастровом квартале (в формате pdf);

Д) доверенность на передачу акта государственной историко-культурной экспертизы земельного участка в орган охраны памятников истории и культуры субъекта РФ.

3. Сроки выполнения Работ

3.1. Срок начала выполнения Работ: 28.04.2022;

3.2. Конечный срок выполнения Работ: 19.07.2022.

4. Результаты Работ (этапа Работ), материальные носители, в которых выражены результаты Работ (этапа Работ), порядок сдачи результата Работ

№ этапа	Результат Работ (этапа Работ)	Материальные носители, в которых выражены результаты Работ (этапа Работ)
1	Полный научно-технический отчет. Объект «Комплекс по переработке отходов «Волхонка». Территория «Завода МПБО-2», земельный участок с кадастровым номером 78:40:0008603:4, площадью 18,3145 га, расположенном по адресу: г. Санкт-Петербург, Волхонское шоссе, 116	На бумажном носителе в 1 экз. и в электронном виде в 2 экз. на CD.
2	Полный научно-технический отчет. Объект «Комплекс по переработке отходов «Дубровка». Территория, площадью 126,54 га, в границах земельного участка с кадастровым номером 47:00:0000000:2, площадью 220133 га, расположенного в Ленинградской области, Кировский район, Всеволожский район	На бумажном носителе в 1 экз. и в электронном виде в 2 экз. на CD.
3	Полный научно-технический отчет. Объект «Комплекс по переработке отходов «Новоселки». г. Санкт-Петербург, поселок Левашово, Горское шоссе, участки с кадастровыми номерами 78:36:0013404:7 и 78:36:0013404:8;	На бумажном носителе в 1 экз. и в электронном виде в 2 экз. на CD.
4	Полный научно-технический отчет. Объект «Комплекс по переработке отходов «Островский». Земельный участок с кадастровым номером 47:01:0000000:501, площадью 122,6680 га, расположенном на территории Ленинградской области, Выборгский район.	На бумажном носителе в 1 экз. и в электронном виде в 2 экз. на CD.
5	Акт государственной историко-культурной экспертизы. Объект «Комплекс по переработке отходов «Волхонка». Территория «Завода МПБО-2», земельный участок с кадастровым номером 78:40:0008603:4, площадью 18,3145 га, расположенном по адресу: г. Санкт-Петербург, Волхонское шоссе, 116	В электронном виде в 2 экз. на CD.
6	Акт государственной историко-культурной экспертизы. Объект «Комплекс по переработке отходов «Дубровка». Территория, площадью 126,54 га, в границах земельного участка с кадастровым номером 47:00:0000000:2, площадью 220133 га, расположенного в Ленинградской области, Кировский район, Всеволожский район	В электронном виде в 2 экз. на CD.
7	Акт государственной историко-культурной экспертизы. Объект «Комплекс по переработке отходов «Новоселки». г. Санкт-Петербург, поселок Левашово, Горское шоссе,	В электронном виде в 2 экз. на CD.





	участки с кадастровыми номерами 78:36:0013404:7 и 78:36:0013404:8;	
8	Акт государственной историко-культурной экспертизы. Объект «Комплекс по переработке отходов «Островский». Земельный участок с кадастровым номером 47:01:0000000:501, площадью 122,6680 га, расположенном на территории Ленинградской области, Выборгский район.	В электронном виде в 2 экз. на CD.

Оформление всех разрабатываемых материалов, передаваемых Заказчику, должно соответствовать требованиям действующих нормативных документов РФ.

Требования к документации, передаваемой на электронных носителях:

- Отсканированные с подписями материалы в формате PDF предоставляются в одном файле;
- Формат разработки: Текстовые документы- MS Office, MS Excel; Чертежи – AutoCAD;
- Состав и структура электронной версии отчетной технической документации должны быть идентичны бумажному экземпляру.

5. Все остальные условия Договора остаются неизменными и Стороны подтверждают по ним свои обязательства.

6. Настоящее Задание на выполнение Работ является неотъемлемой частью Договора, вступает в силу с даты его подписания обеими Сторонами и действует до полного исполнения Сторонами своих обязательств.

7. Настоящее Задание на выполнение Работ составлено в 2-х экземплярах, имеющих равную юридическую силу, по одному для каждой из Сторон.

8. Во всем остальном, что не предусмотрено условиями настоящего Задания на выполнение Работ, Стороны руководствуются Договором и действующим законодательством РФ.




ДОПОЛНИТЕЛЬНОЕ СОГЛАШЕНИЕ № 1
к договору №КПЭИ-039/22 от «26» апреля 2022 года

г. Санкт-Петербург

« 07 » мая 2022 года

Общество с ограниченной ответственностью «Компания ПроектЭнергоИнжиниринг» (ООО «КПЭИ»), в лице Руководителя обособленного подразделения в г. Санкт-Петербурге Пашенко Константина Борисовича, действующего на основании Доверенности №12-КПЭИ от 01.01.2022, именуемое в дальнейшем «Заказчик», с одной стороны, и

Федеральное государственное бюджетное учреждение науки Институт истории материальной культуры Российской академии наук (ИИМК РАН), в лице заместителя директора Соловьевой Натальи Федоровны, действующего на основании Доверенности №14102/33-161.5-704 от 22.12.2021 г., именуемое в дальнейшем «Исполнитель», с другой стороны, далее совместно именуемые «Стороны», в связи с изменением объема работ по Договору №КПЭИ-039/22 от 26 апреля 2022 г. (далее – Договор) заключили настоящее дополнительное соглашение о нижеследующем:

1. 
2. Изложить График выполнения работ и их стоимости (Приложение №2 к Договору) в редакции Приложения №1 к настоящему Дополнительному Соглашению.
3. Изложить Протокол согласования договорной цены (Приложение №3 к Договору) в редакции Приложения №2 к настоящему Дополнительному Соглашению.
4. К настоящему дополнительному соглашению в качестве его неотъемлемой части прилагаются:
 - а. Приложение №1 - График выполнения работ и их стоимости;
 - б. Приложение №2 – Протокол согласования договорной цены;
5. Иные права и обязанности сторон остаются неизменными и действуют в полном объеме с учетом выполненных на момент заключения дополнительного соглашения обязательств. Настоящее Дополнительное соглашение и Приложения к нему вступают в силу с момента их подписания, действуют до исполнения сторонами своих обязательств и являются неотъемлемой частью Договора.
6. Настоящее Дополнительное соглашение составлено в двух подлинных экземплярах, имеющих равную юридическую силу, по одному для каждой из Сторон, и является неотъемлемой частью Договора.

АДРЕСА, РЕКВИЗИТЫ И ПОДПИСИ СТОРОН

ЗАКАЗЧИК

ООО «КПЭИ»

Юридический адрес: 630087, г. Новосибирск, ул.

Немировича-Данченко, д. 165, офис 715

Почтовый адрес: 630102, г. Новосибирск, ул.

Нижегородская, д.6А, 7 этаж

ИНН 6670133173, КПП 540401001

Банковские реквизиты:

Банк: Новосибирский филиал Акционерное общество

«Акционерный Банк «РОССИЯ»

630099, г. Новосибирск, ул. Семья Шампиных, 26/1

р/с 40702810200310000020

к/с 30101810950040000701

БИК 045004701

Тел.: (888) 307-46-38

E-mail: krasnyakov@kpe-i.ru

Руководитель обособленного подразделения

М.П. Пашенко/

ИСПОЛНИТЕЛЬ

ИИМК РАН

Юридический адрес: 191186, Санкт-Петербург,

Дворцовая наб. 18, литер А

ИНН 7825004658 КПП 784101001

УФК по г. Санкт-Петербургу (ИИМК РАН, л/с 20726У45689)

СЕВЕРО-ЗАПАДНОЕ ГУ БАНКА РОССИИ/УФК ПО

Г. САНКТ-ПЕТЕРБУРГУ г. Санкт-Петербург

БИК 014030106

К/с 40102810945370000005

Р/с 03214643000000017200

ОГРН 1027809188522

e-mail: ras@archeolab.ru

тел.: 8(812) 574-61-96

Заместитель Директора ИИМК РАН

М.П. Н.Ф. Соловьева/



Приложение 2

**Копия письма Комитета по государственному контролю,
использованию и охране памятников истории и культуры
Правительства Санкт-Петербурга № 01-43-16444/22-0-1 от
13.07.2022 г**



ПРАВИТЕЛЬСТВО САНКТ-ПЕТЕРБУРГА

КОМПИТЕТ ПО ГОСУДАРСТВЕННОМУ
КОНТРОЛЮ, ИСПОЛЬЗОВАНИЮ
И ОХРАНЕ ПАМЯТНИКОВ
ИСТОРИИ И КУЛЬТУРЫ
(КГИОП)

пл. Ломоносова, д.1, Санкт-Петербург, 191023
Тел. (812) 315-43-03, (812) 571-64-31, факс (812) 710-42-45
E-mail: kgiop@gov.spb.ru
<https://www.gov.spb.ru>, <http://kgiop.ru/>

Первому заместителю генерального
директора ООО «КПЭИ»
Миннибаеву Д.В.

emilyutin@k-pej.ru
akovalchuk@k-pej.ru
info@k-pej.ru

№01-43-16444/22-0-1 от 13.07.2022

№ 01-43-16444/22-0-0 от 21.06.2022

На № 2048 от 20.06.2022

В ответ на Ваше обращение КГИОП сообщает, что земельный участок по объекту: «**Комплекс по переработке отходов «Волхонка»** (кадастровый номер: 78:40:0008603:4) расположен в границах:

– вне зон охраны объектов культурного наследия.

Закон Санкт-Петербурга от 19.01.2009 № 820-7 (в редакции, вступившей в силу 01.08.2021) "О границах объединенных зон охраны объектов культурного наследия, расположенных на территории Санкт-Петербурга, режимах использования земель и требованиях к градостроительным регламентам в границах указанных зон".

В пределах границ вышеуказанного земельного участка отсутствуют объекты (выявленные объекты) культурного наследия; объекты культурного наследия, включенные в Единый государственный реестр объектов культурного наследия (памятников истории и культуры) народов Российской Федерации, а также защитная зона объектов культурного наследия.

К границам участка непосредственно не примыкают объекты (выявленные объекты) культурного наследия.

16.06.2021 г. опубликован приказ Министерства культуры Российской Федерации (далее – Минкультуры России) от 30.10.2020 №1295 «Об утверждении предмета охраны, границ территории и требований к градостроительным регламентам в границах территории исторического поселения федерального значения город Санкт-Петербург» (далее – историческое поселение).

Земельный участок расположен вне границ территории исторического поселения, утвержденного вышеуказанным приказом Минкультуры России.

КГИОП не располагает сведениями о наличии либо отсутствии объектов, обладающих признаками объектов культурного наследия, на рассматриваемых земельных участках. В связи с этим, а также в соответствии с требованиями ст. 30 Федерального закона № 73-ФЗ от 25.06.2002 г. «Об объектах культурного наследия (памятниках истории и культуры) народов Российской Федерации», требуется проведение государственной историко-культурной экспертизы

земельного участка. Согласно требованиям п. 11.3 постановления Правительства Российской Федерации от 15.07.2009 № 569 «Об утверждении Положения о государственной историко-культурной экспертизе» государственная историко-культурная экспертиза земельного участка проводится путем археологической разведки.

Данное письмо носит информативный характер и не является разрешением на производство работ.

**Начальник Управления
государственного реестра
объектов культурного наследия**

**ДОКУМЕНТ ПОДПИСАН
ЭЛЕКТРОННОЙ ПОДПИСЬЮ**

Сертификат 024B14B300CDADF98D4884CFE908AF59AB
Владелец Яковлев Петр Олегович
Действителен с 26.10.2021 по 26.10.2022

П.О. Яковлев

Дьяконов Н.П.
(812)417-43-33
Петрова А.А.
(812)417-43-46

Приложение 3

Копия Полного научно-технического отчета о выполнении научно-исследовательских археологических работ в виде историко-культурного научного археологического обследования (разведки) с целью проведения государственной историко-культурной экспертизы земельного участка по объекту: «Комплекс по переработке отходов «Волхонка».

Территория «Завода МПБО-2», земельный участок с кадастровым номером 78:40:0008603:4, площадью 18,3145 га, расположенном по адресу: г. Санкт-Петербург, Волхонское шоссе, 116, выполненного Центром спасательной археологии ИИМК РАН



ФЕДЕРАЛЬНОЕ ГОСУДАРСТВЕННОЕ БЮДЖЕТНОЕ УЧРЕЖДЕНИЕ НАУКИ
ИНСТИТУТ ИСТОРИИ МАТЕРИАЛЬНОЙ КУЛЬТУРЫ
РОССИЙСКОЙ АКАДЕМИИ НАУК (ИИМК РАН)

Экз. _____

ПОЛНЫЙ НАУЧНО-ТЕХНИЧЕСКИЙ ОТЧЕТ

Историко-культурное научное археологическое обследование (разведки) с целью проведения государственной историко-культурной экспертизы земельного участка по объекту: «Комплекс по переработке отходов «Волхонка». Территория «Завода МПБО-2», земельный участок с кадастровым номером 78:40:0008603:4, площадью 18,3145 га, расположенном по адресу: г. Санкт-Петербург, Волхонское шоссе, 116

Отв. исполнитель Е.К. Блохин

Инд. № подл. Подпись и дата. Взам. инв. №

Санкт-Петербург
2022

Российская академия наук
ИНСТИТУТ ИСТОРИИ МАТЕРИАЛЬНОЙ КУЛЬТУРЫ
 (ИИМК РАН)

УДК: 902.21(470.23-25)
 ББК: 63.4(2)
 Инв. № _____

Гриф. _____
 Экз. _____

ПРИНЯТО К СВЕДЕНИЮ:
 ООО «КПЭИ»

« ____ » _____ 2022 г.

УТВЕРЖДАЮ:
 Зам. директора ИИМК РАН




Н.Ф. Соловьева
 _____ 2022 г.

ПОЛНЫЙ НАУЧНО-ТЕХНИЧЕСКИЙ ОТЧЕТ

**ИСТОРИКО-КУЛЬТУРНОЕ НАУЧНОЕ АРХЕОЛОГИЧЕСКОЕ
 ОБСЛЕДОВАНИЕ (РАЗВЕДКИ) С ЦЕЛЬЮ ПРОВЕДЕНИЯ
 ГОСУДАРСТВЕННОЙ ИСТОРИКО-КУЛЬТУРНОЙ ЭКСПЕРТИЗЫ
 ЗЕМЕЛЬНОГО УЧАСТКА ПО ОБЪЕКТУ: «КОМПЛЕКС ПО ПЕРЕРАБОТКЕ
 ОТХОДОВ «ВОЛХОНКА». ТЕРРИТОРИЯ «ЗАВОДА МПБО-2», ЗЕМЕЛЬНЫЙ
 УЧАСТОК С КАДАСТРОВЫМ НОМЕРОМ 78:40:0008603:4, ПЛОЩАДЬЮ
 18,3145 ГА, РАСПОЛОЖЕННОМ ПО АДРЕСУ: Г. САНКТ-ПЕТЕРБУРГ,
 ВОЛХОНСКОЕ ШОССЕ, 116**

КПЭИ-039/22-2022-ТО

Объект по адресу: г. Санкт-Петербург, Красносельский район, Волхонское шоссе, д. 116
Основание: Договор № КПЭИ-039/22 от 26 апреля 2022 г., дополнительное соглашение № 1 от 07 июля 2022 г.
Заказчик: ООО «КПЭИ»
Исполнитель: ИИМК РАН

Отв. исполнитель  м.н.с. Е.К. Блохин

Санкт-Петербург
 2022

Подп. и дата

Взам. инв. №

Инв. № дубл.

Подп. и дата

Инв. № подл.

СПИСОК ИСПОЛНИТЕЛЕЙ

Руководитель работ,

м.н.с.

Е.К. Блохин

Заместители руководителя:

м.н.с.

Е.Ю. Кононович (ведение полевого дневника, фотографическая фиксация, подготовка иллюстративного материала, подготовка исторической справки, картографического материала)

Соисполнители:

лаборанты

Н.А. Кубло
 О.Г. Раззак
 А.А. Гуцин
 В.И. Корепин

Име. № подл.	Подп. и дата	Име. № дубл.	Взам. инв. №	Подп. и дата

Ли	Изм.	№ докум.	Подп.	Дата

КПЭИ-039/22-2022-ТО

Лист

2

33
РЕФЕРАТ

Отчет 55 с., 37 рис., 13 источников, 2 прил.

САНКТ-ПЕТЕРБУРГ, КРАСНОСЕЛЬСКИЙ РАЙОН, КОМПЛЕКС ПО ПЕРЕРАБОТКЕ ОТХОДОВ «ВОЛХОНКА», АРХЕОЛОГИЧЕСКАЯ РАЗВЕДКА, ШУРФ.

Отчет содержит результаты археологической разведки, произведенной в мае 2022 г. на земельном участке по объекту: «Комплекс по переработке отходов «Волхонка». Территория «Завода МПБО-2», земельный участок с кадастровым номером 78:40:0008603:4, площадью 18,3145 га, расположенном по адресу: г. Санкт-Петербург, Волхонское шоссе, 116.

Работы проведены на основании Открытого Листа № 0277-2022 от 08 апреля 2022 г., выданного Министерством Культуры РФ на имя Блохина Егора Константиновича. Срок действия открытого листа: с 08 апреля 2022 г. по 28 февраля 2023 г. (приложение Б).

Цель исследований заключалась в определении наличия или отсутствия объектов культурного, в том числе и археологического, наследия, включенных в реестр, выявленных объектов культурного наследия, либо объектов, обладающих признаками объекта культурного наследия, на обследуемом земельном участке.

В ходе полевых археологических работ произведен натурный осмотр участка, заложено 4 разведывательных шурфа размерами 2x2 м, общей площадью 16 м². с целью выявления культурного слоя на территории обследования.

В ходе работы объектов культурного (археологического) наследия не выявлено. Объекты, обладающие признаками объекта культурного наследия, отсутствуют. Значимый культурный слой не зафиксирован.

Име. № докум.	Подп. и дата	Име. № дубл.	Взам. инв. №	Подп. и дата
---------------	--------------	--------------	--------------	--------------

Ли	Изм.	№ докум.	Подп.	Дата
----	------	----------	-------	------

КПЭИ-039/22-2022-ТО

Лист

3

СОДЕРЖАНИЕ

СПИСОК ИСПОЛНИТЕЛЕЙ	2
РЕФЕРАТ	3
НОРМАТИВНО-ПРАВОВАЯ БАЗА	5
ОПРЕДЕЛЕНИЯ И СОКРАЩЕНИЯ	7
ВВЕДЕНИЕ	9
1. ИСТОРИЧЕСКАЯ СПРАВКА	11
1.1. История заселения района исследования	11
1.2. Памятники археологии и объекты культурного наследия в непосредственной близости от территории обследования	17
2. ФИЗИКО-ГЕОГРАФИЧЕСКАЯ ХАРАКТЕРИСТИКА РАЙОНА РАБОТ	18
3. МЕТОДИКА ПОЛЕВЫХ ИССЛЕДОВАНИЙ	20
4. ПОЛЕВЫЕ ИССЛЕДОВАНИЯ	23
ЗАКЛЮЧЕНИЕ	26
СПИСОК ИСТОЧНИКОВ И ЛИТЕРАТУРЫ	27
СПИСОК ИЛЛЮСТРАЦИЙ	28
АЛЬБОМ ИЛЛЮСТРАЦИЙ	31
ПРИЛОЖЕНИЕ А. КОПИЯ ПИСЬМА КГИОП	53
ПРИЛОЖЕНИЕ Б. КОПИЯ ОТКРЫТОГО ЛИСТА	55

Име. № подл.	Подп. и дата	Име. № дубл.	Взам. инв. №	Подп. и дата	КПЭИ-039/22-2022-ТО-С			
					Лит	Лист	Листов	
					Разраб.	Е.К. Блакин	14.02	
					Утв.	Н.Ф. Соловьева	14.02	4
					Полный научно-технический отчет			55
					ИИМК РАН			

НОРМАТИВНО-ПРАВОВАЯ БАЗА

Настоящие исследования проводились во исполнение требований ст. 28 Федерального закона № 73-ФЗ от 25 июня 2002 «Об объектах культурного наследия (памятниках истории и культуры) народов Российской Федерации» на основании следующих нормативно-правовых актов:

1. Федеральный Закон РФ "Об объектах культурного наследия (памятниках истории и культуры) народов Российской Федерации" от 25 июня 2002 года № 73-ФЗ;

2. Федеральный Закон РФ "Об охране окружающей природной среды" от 10.01.2002 № 7-ФЗ;

3. Постановление Совета министров СССР "Об охране и использовании памятников истории и культуры" от 16 сентября 1982 г. № 865;

4. Инструкция о порядке учета, обеспечения сохранности, содержания, использования и реставрации недвижимых памятников истории и культуры, утвержденная Приказом Министерства культуры СССР от 13 мая 1986 г. № 203;

5. Инструкция по экологическому обоснованию хозяйственной и иной деятельности Минприроды РФ, утвержденная приказом Минприроды от 29.12.1995 г. № 539;

6. Положение о порядке проведения археологических полевых работ и составления научной отчетной документации, по форме утвержденного постановлением бюро Отделения историко-филологических наук Российской академии наук от «20» июня 2018 г. № 32.;

7. Положение о едином государственном реестре объектов культурного наследия (памятников истории и культуры) народов Российской Федерации (утверждено приказом Министерства культуры РФ от 03.12.2011 № 954);

8. Положение о государственной историко-культурной экспертизе (утверждено Постановлением Правительства Российской Федерации от 15.07.2009 № 569);

Име. № подл.	Подп. и дата	Име. № дубл.	Взам. инв. №	Подп. и дата	Ли	Изм.	№ докум.	Подп.	Дата	КПЭИ-039/22-2022-ТО	Лист
											5

9. Методические рекомендации по заполнению паспорта объекта культурного наследия (утверждены приказом Росохранкультуры от 21.06.2010 г. № 100);

10. Постановление правительства Российской Федерации от 20 февраля 2014 г. № 127 «Об утверждении правил выдачи, приостановления и прекращения действия разрешений (открытых листов) на проведение работ по выявлению и изучению объектов археологического наследия»;

11. Методика определения границ территорий объектов археологического наследия (рекомендована письмом Министерства культуры Российской Федерации от 27.01.2012 № 12-01-39/05-АБ);

12. Закон Санкт-Петербурга о границах зон охраны объектов культурного наследия на территории Санкт-Петербурга и режимах использования земель в границах указанных зон и о внесении изменений в закон Санкт-Петербурга «О генеральном плане Санкт-Петербурга и границах зон охраны объектов культурного наследия на территории Санкт-Петербурга» от 19 января 2009 года N 820-7.

Име. № подл.	Подп. и дата	Име. № дубл.	Взам. инв. №	Подп. и дата	КПЭИ-039/22-2022-ТО	Лист

ОПРЕДЕЛЕНИЯ И СОКРАЩЕНИЯ

В настоящем научно-техническом отчёте применяются следующие термины с соответствующими определениями:

археологические разведки – проведение на поверхности земли или под водой научных исследований объектов археологического наследия без осуществления земляных работ либо с осуществлением локальных земляных работ с общей площадью не более 20 м² на каждом объекте археологического наследия с исследованием культурного слоя путем заложения шурфов или без таковых, в том числе с полным или частичным изъятием археологических предметов в целях выявления объектов археологического наследия, уточнения сведений о них и (или) планирования мероприятий по обеспечению их сохранности;

культурный слой – слой в земле или под водой, содержащий следы существования человека, время возникновения которых превышает 100 лет и включающий археологические предметы;

поврежденный культурный слой – культурный слой, нарушенный, перемещенный, переотложенный в результате природных процессов, либо антропогенного вмешательства последних 100 лет (обратной засыпки траншей или строительных котлованов ранее откопанным культурным слоем, размыва берегов водоемов, в том числе искусственных и иных подобных процессов);

объект археологического наследия – частично или полностью скрытые в земле или под водой следы существования человека в прошлых эпохах (включая все связанные с такими следами археологические предметы и культурные слои), основным или одним из основных источников информации, о которых являются археологические раскопки или находки;

археологические предметы – движимые вещи, основным или одним из основных источников информации о которых, независимо от обстоятельств их обнаружения, являются археологические раскопки, или находки, в том числе предметы, обнаруженные в результате таких раскопок или находок;

археологический шурф – прямоугольное в плане разведочное вскрытие грунта, площадь которого может варьировать от 1 до 20 кв. метров;

Име. № подл.	Подп. и дата	Име. № дубл.	Взам. инв. №	Подп. и дата

Ли	Изм.	№ докум.	Подп.	Дата

КПЭИ-039/22-2022-ТО

Лист

7

разрешение (открытый лист) – документ, выдаваемый федеральным органом охраны объектов культурного наследия на основании заключения Российской академии наук и подтверждающий право на проведение одного из видов археологических полевых работ (археологических разведок, археологических раскопок, археологических наблюдений).

Используемые сокращения:

БС – Балтийская система высот 1977 г.

ИИМК РАН – Институт истории материальной культуры Российской академии наук

ИИМК – Институт истории материальной культуры

ИКЭ – Историко-культурная экспертиза

КСИА – Краткие сообщения института археологии

МИА – Материалы и исследования по археологии СССР

НИЦ – Научно-исследовательский центр

ОАН – Объект археологического наследия

ОКН – Объект культурного наследия

РАН – Российская академия наук

С, В, Ю, З – Север, восток, юг, запад

ФЗ – Федеральный Закон

Име. № подл.	Подп. и дата	Име. № дубл.	Взам. инв. №	Подп. и дата	Ли	Изм.	№ докум.	Подп.	Дата	КПЭИ-039/22-2022-ТО	Лист
											8

В мае 2022 г. сотрудниками Центра спасательной археологии ИИМК РАН было произведено историко-культурное научное археологическое обследование (разведки) с целью проведения государственной историко-культурной экспертизы земельного участка по объекту: «Комплекс по переработке отходов «Волхонка». Территория «Завода МПБО-2», земельный участок с кадастровым номером 78:40:0008603:4, площадью 18,3145 га, расположенном по адресу: г. Санкт-Петербург, Волхонское шоссе, 116.

Работы осуществлялись на основании договора № КПЭИ-039/22 от 26 апреля 2022 г. и дополнительного соглашения № 1 от 07 июля 2022 года к договору № КПЭИ-039/22 от 26 апреля 2022 г., заключенных между ИИМК РАН и ООО «КПЭИ», а также на основании ст. 28 Федерального закона № 73-ФЗ от 25 июня 2002 года «Об объектах культурного наследия (памятниках истории и культуры) народов Российской Федерации», а также Открытого листа № 0277-2022, выданного Министерством Культуры РФ на имя Блохина Егора Константиновича на право проведения археологических разведок с осуществлением локальных земляных работ на территории Калининского, Кировского, Колпинского, Красносельского, Кронштадтского, Курортного, Невского, Приморского и Фрунзенского районов г. Санкт-Петербурга в целях выявления объектов археологического наследия, уточнения сведений о них и планирования мероприятий по обеспечению их сохранности. Срок действия открытого листа: с 8 апреля 2022 г. по 28 февраля 2023 г. (приложение Б).

Общая площадь участков обследования составила 18,3145 Га.

В соответствии с письмом Комитета по государственному контролю, использованию и охране памятников истории и культуры Правительства Санкт-Петербурга № 01-43-16444/22-0-1 от 13.07.2022 г., КТИОП сообщает что земельный участок по объекту: «Комплекс по переработке отходов «Волхонка» (кадастровый номер: 78:40:0008603:4) расположен вне зон охраны объектов культурного наследия.

Подп. и дата
Взам. инв. №
Инв. № дубл.
Подп. и дата
Инв. № подл.

Ли	Изм.	№ докум.	Подп.	Дата

В пределах границ вышеуказанного земельного участка отсутствуют объекты (выявленные объекты) культурного наследия; объекты культурного наследия, включенные в Единый государственный реестр объектов культурного наследия (памятников истории и культуры) народов Российской Федерации, а также защитная зона объектов культурного наследия.

К границам участка непосредственно не примыкают объекты (выявленные объекты) культурного наследия (Приложение А).

Цель проведения разведки на участке обследования – определение наличия или отсутствия объектов культурного, в том числе и археологического наследия, включенных в реестр, выявленных объектов культурного наследия, либо объектов, обладающих признаками объекта культурного наследия.

Задача археологических исследований на участке обследования заключалась в выявлении, фиксации и исследовании остатков археологических (исторических) памятников, культурных слоев, конструкций и сооружений, массовых и индивидуальных находок путем визуального обследования и заложения разведывательных археологических шурфов (археологические разведки).

До начала полевых археологических работ была собрана историко-библиографическая информация, подготовлен комплект ситуационных планов, исторических карт с нанесенными на них границами участка обследования (рис. 2-9).

В ходе полевых археологических работ произведен натурный осмотр участка, заложено 4 разведывательных шурфа размерами 2x2 м, общей площадью 16 м². с целью выявления культурного слоя на территории обследования.

В ходе работы объектов культурного (археологического) наследия не выявлено. Объекты, обладающие признаками объекта культурного наследия, отсутствуют. Значимый культурный слой не зафиксирован.

Име. № подл.	Подп. и дата	Име. № дубл.	Взам. инв. №	Подп. и дата

Ли	Изм.	№ докум.	Подп.	Дата

1. ИСТОРИЧЕСКАЯ СПРАВКА

1.1. История заселения района исследования

Первые археологические свидетельства заселения территорий, входящих в пределы современного Санкт-Петербурга, известны в районе Лахты и Сестрорецкого разлива, и датируются периодом неолита и раннего железного века.

Начало активного заселения исследуемой территории относится к XI-XII векам. По данным письменных источников Ижорская земля входила в состав Новгородского государства в качестве Дудоровского погоста Ореховского уезда Водской пятины, и в дальнейшем постоянно находилась в зоне хозяйственного освоения человека. В течение XI в. на территории Ижорского плато происходит переход к новым типам погребальных памятников. Прежде всего, меняется обряд. Трупосожжение (кремация) сменяется труположением (ингумацией). Внешний вид погребальных сооружений претерпевает коренные изменения. В XI-XIII вв. на берегах всех рек и озер появляются многочисленные древнерусские курганные могильники и поселения.

Во второй половине XIII-XV вв., благодаря совершенствованию техники земледелия и росту численности населения, а также изменению климата, осваиваются водоразделы. К этому периоду относятся жальничные и грунтовые могильники. Жальники представляют собой грунтовые могилы с поверхностной каменной обкладкой круглой, овальной или четырехугольной формы. Жальники постепенно сменили древнерусские курганы. Переход был постепенный. Первоначально, в начале XIII вв. появляются т. н. «курганы-жальники», насыпи которых не превышают кольца валунов и размеров могилы. По мере углубления подкурганных ям насыпи исчезают. Поздние жальники имеют более вытянутые обкладки из каменных плит, поставленных на ребро. Жальничные могилы обычно группируются на окраинах курганных могильников или образуют отдельные кладбища. Погребальный инвентарь представлен немногочисленными украшениями и керамикой. На отдельных жальниках с XIII - начала XIV вв. появляются каменные кресты, позднее на них строят часовни.

Име. № подл.	Подл. и дата	Име. № дубл.	Взам. инв. №	Подл. и дата

Ли	Изм.	№ докум.	Подп.	Дата

КПЭИ-039/22-2022-ТО

Лист

11

В середине XIII века на территории водской земли строится Копорская крепость. Первое упоминание Копорского погоста встречается под 1240 годом в связи со взятием Александром Невским деревянной крепости, построенной немецкими рыцарями. В 1280 году, как сообщает Новгородская летопись, новгородский князь Дмитрий Александрович возводит в Копорье каменную крепость. Однако в 1282 году новгородцы, разгневавшись на князя, не дали укрыться Дмитрию в крепости и разрушили ее. В 1297 году, в связи с нависшей угрозой с запада, новгородцы вновь возводят каменную крепость.

Почти три столетия Водская пятина находилась под властью Великого Новгорода, а в 1478 году вошла в состав Великого княжества Московского. В начале XVII века, после неудачной для России Ливонской войны, водские земли на 85 лет оказались под властью Швеции. В образованной шведской провинции Ингерманландии земли раздавались шведским, немецким и финским подданным, о чем свидетельствует топонимы современного Ломоносовского района – деревни Виллози, Лимузи, Ускули и другие.

После победы России в Северной войне, данные земли вернулись в состав Российской Империи.

В 1617 году почти непрерывное полувековое военное противостояние России и Швеции закончилось Столбовским миром, по которому Швеция получила во владение почти всю Корельскую половину Водской пятины, в том числе Ингерманландию и Корельский уезд. Долговременные боевые действия на этих территориях значительно уменьшили население этих районов, где до перехода под власть Швеции проживали карелы (в Корельском уезде), ижора, воль, русские (в Ингерманландии), все они, в основном, исповедовали православную веру. Тогда, при содействии шведской администрации, началось постепенное заселение опустевших земель колонистами из Восточной Финляндии (земли Саво) – собственно савакотами, и финской Карелии – финнизированными карелами-эвремейсами, обе этнические группы были лютеранского вероисповедания. По мнению финских исследователей, отождествление термина «савакот» только с выходцами из Саво ошибочно, так как эвремейсет, поселившиеся в Ингрии раньше других, давали имя савакот всем более поздним

Име. № подл.	Подп. и дата
Име. № дубл.	Взам. инв. №
Подп. и дата	
Име. № подл.	

Ли	Изм.	№ докум.	Подп.	Дата

КПЭИ-039/22-2022-ТО

Лист

12

переселенцам, происходившим не только из Саво. Со временем, репрессивная политика шведских властей заставила большую часть карел эмигрировать в пределы Русского царства (там они компактно расселились на тверских, новгородских и олонцевских землях), а меньшую – ассимилироваться среди преобладающих финноговорящих лютеран. Ижора и вожане лишь частично остались на исконных землях своего проживания, сохранив православную религию и самобытную культуру, но став национальным и религиозным меньшинством в Ингерманландии.

Таким образом, савакоты и эвремейсы стали преобладающим населением на приобретённых Швецией по Столбовскому миру приневских землях. В Ингерманландии савакоты проживали в окрестностях Колтушей, а также в районе Мги, Молосковиц, Губаниц, на Дудергофских высотах, близ Ропши проживали чересполосно с эвремейсами. По данным П. И. Кёшпена, в середине XIX века их насчитывалось 43 тыс. человек, но на рубеже XIX—XX веков, в результате процесса этнической консолидации, групповое самосознание савакотов сменилось общефинским (с самоопределением себя как ингерманландских финнов).

Исследуемые участки, согласно картографическому анализу, располагались с XVII в. на неосвоенной территории между историческими поселениями, где проживало в более ранний период финно-угорское население (о чем свидетельствует захоронение обнаруженное в XIX в. на территории Красного села).

В XVII в, данные территории активно заселяются финским населением. До наших дней сохранились финский топонимы рассматриваемой территории.

Своим названием Красносельский район обязан городу Красное Село, построенному еще в период правления великого Императора Петра I. Во время царствования Петра I нынешние территории Красносельского района были покрыты лесами, среди которых строилось множество дач, загородных резиденций императора и его придворных, разбивались фруктовые сады и парки. Город Красное село принадлежал сначала Екатерине I, которая и начала застройку

Име. № подл.	Подп. и дата	Име. № дубл.	Взам. инв. №	Подп. и дата

Ли	Изм.	№ докум.	Подп.	Дата

территорий. Позднее земля перешла к Елизавете – дочери Петра I. Именно при ней город стали называть «Дворцовое село Красное».

Таким образом, Южный берег Финского залива, благодаря своему внешнему виду и расположению на береговом уступе, стал парадным въездом в столицу великой державы. Петр хотел показать мощь и красоту его города, которая была бы видна приближающимся по морю гостям из всех уголков мира. В эти годы Санкт-Петербург становится столицей и в него переезжает императорский двор, что привело к разрастанию и интенсивной застройке города. В 1911 году придворным были розданы участки земли 1000×1000 сажень от Екатерингофа до Ораниенбаума. Участки располагались на возвышенности, что позволяло путешественникам уже издалека любоваться красивыми усадьбами, расположенными вдоль береговой линии. Были построены одни из первых путевых дворцов, среди которых Петров двор (нынешний Петергоф) и небольшая усадьба в Стрелином мысе, где Император останавливался отдохнуть после дороги.

В 1765 г. году Екатерина Вторая пожаловала своему фавориту графу Григорию Григорьевичу Орлову мызу Лигово с деревнями Лигово, Ивановская, Новая, Старое Паново, Новое Паново, Новое Коерово и Сосновка.

Участок обследования тяготеет к историческим поселениям Ново-Паново, Сосновка, Новогорелово, Ульянка.

Существует несколько гипотез возникновения названия Ульянка: 1. Одна из них гласит, что название местности дано в честь некоей Ульяны, владелицы кабачка, продававшей здесь крепкие напитки. Некоторые историки считают, что название произошло от переозвучивания на русский лад существовавшей здесь еще в начале 19 века маленькой, в три двора, деревни Юлианка с населением из племени ижора. 3. В конце 17 века существовала здесь деревня Уляля. После основания Санкт-Петербурга началось быстрое заселение этих мест. На одиннадцатой версте от столицы по Петергофской дороге находится дача боярина П.И. Бутурлина. Петр I, находясь на этой даче, узнает о победе над шведами и повелел поставить здесь "обыденную" церковь в виде палатки, где отслужил благодарственный молебен. Потом царь приказал построить на ее месте

Подп. и дата
Взам. инв. №
Име. № дубл.
Подп. и дата
Име. № подл.

Ли	Изм.	№ докум.	Подп.	Дата

КПЭИ-039/22-2022-ТО

Лист

14

деревянную церковь. В 1743 году церковь разобрали и восстановили на новом фундаменте (на месте нынешней почты на улице Лени Голикова, 3). В 1780-е годы ее перестроили в камне. Приход: 140 дворов, около 1000 человек (Ульянка, Дачное, Автово, Емельяновка, Старое и Новое Паново, Лигово). В 1740 году мыза с церковью (село Петровское) перешла по наследству сыну - будущему генерал-фельдмаршалу А.П. Бутурлину, затем тайному советнику и камергеру П.А. Бутурлину, тот продал княгине П.И. Голицыной (урожденной Шуваловой). А рядом с этим имением находилась мыза П.И. Панина, участника Семилетней войны, генерала-аншефа, графа, которому принадлежала деревня Ульянка, перешедшая потом по наследству Н.П. Панину, будущему вице-канцлеру. Графы Панины имели здесь большой жилой деревянный дом, состоящий из трех зданий, соединенных между собой колоннадой, плодовый сад с теплицами, оранжереи, парк для увеселений с прудами, причудливыми беседками, мостиками и т.д. Расхождения с Александром 1 привели Н.П. Панина к отставке, а затем к опале с лишением права проживать в столице. В 1804 году он удалился в имение Дутино Смоленской губернии и продал Ульянку обергофмаршалу графу Н.П. Шереметеву, искавшему утешения после смерти в 1803 году своей жены Прасковьи Ивановны Жемчуговой (Ковалевой) - бывшей крепостной актрисы его театра, обладавшей изумительным голосом и выдающимся драматическим дарованием. Скончался Н.П. Шереметев в 1809 г., здесь он провел свои последние годы. Его сын Д.Н. Шереметев - ротмистр кавалергардского полка - был близким знакомым Пушкина (памфлет "На выздоровление Лукулла" - 1835 г.). Дача в те годы была многолюдной, всегда было много гостей. Старый деревянный дом главным фасадом выходил на Петергофскую дорогу. Был перестроен архитектором И.Д. Корсини (автор чугунной ограды "Фонтанного дома" Шереметева в Санкт-Петербурге). Уровень участка поднялся за счет углубления речки Дачной, чистки и расширения прудов. Участок в границах улиц Сулова и Лени Голикова, который вошел в историю как парк Шереметьева. Новый дом находился на месте школы № 456 Кировского района на проспекте Стачек, 206 (угол Лени Голикова). В 1770-х годах Петергофскую дорогу стали благоустраивать: обсаживать березами, края дороги - дерном, а через 10 лет

Подп. и дата

Взам. инв. №

Инв. № дубл.

Подп. и дата

Инв. № подл.

Ли Изм. № докум. Подп. Дата

КПЭИ-039/22-2022-ТО

Лист

15

деревянные верстовые столбы заменили на мраморные (А. Ринальди). В апреле 1771 году была учреждена ежедневная колясочная почта: четырехместные кареты в 8 утра уходили от столичного почтамта и обратно возвращалась вечером. В то время Петергофская дорога напоминала переезд от Парижа в Версаль. В связи с интенсивностью движения по Петергофской дороге правительство способствовало открытию на ней множество харчевен и трактиров. Например "Соломенный кабачок", "Красный кабачок" - левая сторона Петергофской дороги (сейчас - проспект Стачек, между рекой Красненькой и Трамвайным проспектом. Недалеко от Ульяновской церкви находилась усадьба президента Адмиралтейской коллегии графа И.Г. Чернышева -пр. Стачек, д. 162 (фото: Энциклопедия по Санкт-Петербургу, стр.658). Построена в классическом стиле (Ж.-Б.М. Валлен-Деламот). Разрушена в Великую Отечественную войну. Восстановлена в 1960-х гг. Чернышева усадьба - Александрино - парк простирается от проспекта Стачек до проспекта Народного Ополчения, площадь 100 га. Теперь и усадьба, и парк названы Александрино. В начале 1830-х годов эти места стали сдавать под дачи. В 1857 году открыта железная дорога (построена на средства придворного банкира А. Штиглица). Петергофская дорога утратила свою былую роль. В 1900 году А.Д. Шереметев приобрел Александрино с парком. Во время Великой Отечественной войны оказался районом боевых действий. В сентябре 1941 года 42-я армия остановила наступление врага. 900 дней шла героическая оборона Ленинграда. После войны восстановили Александрино и другие участки Улянки. Позже Улянка – жилой благоустроенный район.

Как видно на подробных топографических картах периода XIX-XX вв., рассматриваемые участки не подвергались капитальной застройке. Однако, близость участка к историческим поселениям может свидетельствовать об обнаружении следов антропогенного воздействия.

В 1925 году поселению Красное Село был присвоен статус города. Бои Великой Отечественной Войны велись на территории Красного Села. Именно с взятия данного населенного пункта началась операция по снятию блокады с Ленинграда

Име. № докум.
Подп. и дата
Име. № дубл.
Взам. инв. №
Подп. и дата
Име. № докум.

Ли	Изм.	№ докум.	Подп.	Дата

КПЭИ-039/22-2022-ТО

Лист

16

В послевоенные годы активно велись работы по восстановлению района, город Красное Село был полностью отстроен вновь. Ленинград стал расширяться, шла масштабная жилищная застройка, поэтому требовалась реорганизация административного деления и создание новых районов, включавших в себя территории, застройка которых планировалась в дальнейшем. Согласно Указу Президиума Верховного Совета РСФСР от 13 апреля 1937 года был образован Красносельский район, в котором проживало 176 тысяч человек, и было расположено двадцать школ и девятнадцать детских садов. Красносельский район стал одним из самых заселенных и крупных в Санкт-Петербурге.

1.2. Памятники археологии и объекты культурного наследия в непосредственной близости от территории обследования

В районе исследования в радиусе до 10 км располагаются следующие памятники археологии и культурного наследия:

На основании: В.А. Латшин «Археологическая карта Ленинградской области. Часть 1, СПб, 1990; Археологическое изучение Санкт-Петербурга в 1996-2004 гг. Том 1, СПб, 2005:

Красное село. Грунтовый могильник в 0,5 км к западу от бывш. Красного Села, у бывш. д. Карлино, к северу от дороги в Ропшу.

Земляной редут в Красном Селе. Остатки укрепления XVII в. размещаются на южной окраине Красного Села, занимая плато мыса, образуемого уступом высокого коренного берега реки Дудергофки и прорезающим его оврагом. В 1993 году место расположения шанца было обследовано П.Е. Сорокиным.

Име. № подл.	Подл. и дата	Име. № дубл.	Взам. инв. №	Подл. и дата	Име. № подл.	Ли	Изм.	№ докум.	Подп.	Дата	КПЭИ-039/22-2022-ТО	Лист
												17

2. ФИЗИКО-ГЕОГРАФИЧЕСКАЯ ХАРАКТЕРИСТИКА РАЙОНА РАБОТ

Санкт-Петербург расположен на северо-западе России, в пределах Приневской низменности, на прилегающем к устью реки Невы побережье Невской губы Финского залива и на многочисленных островах Невской дельты. Площадь территории города – 1439 кв. км, из них территория высокоплотной, почти сплошной застройки составляет 650 кв. км.

Красносельский район граничит с Петродворцовым, Московским, Кировским районами Санкт-Петербурга и Гатчинским, Ломоносовским районами Ленинградской области.

Рельеф Петербурга и его окрестностей, несмотря на общую равнинность, разнообразен по происхождению, строению и возрасту. Наиболее возвышенная часть города расположена на юге и юго-западе: Дудергофские высоты (176 м), Пушкинские и Пулковские высоты (73 м); на севере и северо-востоке – Колтушские и Парголово-ские высоты (до 60 м).

Выделяются 3 основных этапа образования рельефа: дочетвертичный (кайнозойский), с которым связано образование крупных структурно-денудационных ступеней – Ордовикского плато (абсолютная высота 85–100 м на западе и 40–60 м на востоке), Балтийско-Ладожского уступа (глинта) (относительная высота 10–60 м) и Предглинтовой низменности; четвертичный, когда сформировался ледниковый денудационно-аккумулятивный холмисто-грядовый рельеф возвышенности Карельского перешейка (высота до 205 м), который возник преимущественно в результате деятельности последнего ледникового покрова; позднеледниковый и голоценовый этапы связаны с образованием абразионно-аккумулятивного рельефа террасированных равнин Приневской низменности и Литориновой трансгрессии и пресноводного Анцилового бассейна.

Почти вся территория Ленинграда находится на многочисленных ступенчатых террасах (абсолютная высота от 3–4 до 30 м). Только юго-западная часть Красносельского района, расположенная на Ордовикском плато, имеет абсолютную высоту от 85 до 100 м.

Изм.	№	подп.	и	дата
Изм.	№	дубл.		
Изм.	№	и	№	№
Изм.	№	и	№	№

Ли	Изм.	№ докум.	Подп.	Дата

КПЭИ-039/22-2022-ТО

Лист

18

Территория Красносельского района расположена в пределах низменности южного берега Финского залива и части Ижорской возвышенности. Обе эти части разделяет глинт (уступ), состоящий из нескольких плоских террас, поднимающихся вверх, как следы постепенного опускания ледникового моря, существовавшего на этом месте 200-300 млн. лет назад. Одна из этих террас возвышается почти на 50 метров над уровнем моря, на ней расположены Лигово, Сосновая Поляна, Старо-Паново, Горелово. Другая терраса возвышается примерно на 100 метров над уровнем моря, на ней находятся Красное Село, а также Дудергофская и Кирхгофская возвышенности.

В настоящее время уровень низменности на многих участках территории района вдоль южного берега Финского залива поднят путем намыва грунта.

Территория района пересекает с юга на север все основные геологические зоны, выделяемые в пределах города. Главной особенностью района является большое разнообразие геологических условий между его южной и северной частями.

Изм. № подл.	Подп. и дата	Изм. № дубл.	Взам. инв. №	Подп. и дата	Лист
Ли	Изм.	№ докум.	Подп.	Дата	

3. МЕТОДИКА ПОЛЕВЫХ ИССЛЕДОВАНИЙ

В рамках работ по проведению историко-культурного научного археологического обследования (разведки) с целью проведения государственной историко-культурной экспертизы земельного участка по объекту: «Комплекс по переработке отходов «Волхонка». Территория «Завода МПБО-2», земельный участок с кадастровым номером 78:40:0008603:4, площадью 18,3145 га, расположенном по адресу: г. Санкт-Петербург, Волхонское шоссе, 116, проводилось визуальное обследование объекта и закладка археологических шурфов (рис. 11-37).

Полевые археологические исследования проводились в соответствии с методическими указаниями и требованиями «Положения о порядке проведения археологических полевых работ и составления научной отчетной документации», утвержденного постановлением Бюро Отделения историко-филологических наук Российской академии наук от 20 июня 2018 г. № 32.

Основная задача проведения археологических исследований на площади планируемого строительства и окружающей территории заключалась в выявлении и фиксации археологических (исторических) памятников, культурных слоев, конструкций и сооружений, сборе и исследовании археологического материала.

Полевые работы включали в себя:

- визуальный осмотр указанной в договоре территории, поиск подъемного материала;
- описание исследуемой территории и ее фотофиксация;
- разбивку археологических шурфов;
- привязка археологических шурфов к ситуационному плану исследуемой территории;
- выборку культурных напластований из шурфов по слоям;
- выявление и изучение археологического материала по слоям;
- фотофиксацию процесса работ;
- фотофиксацию стенок и планиграфии шурфов;
- описание ландшафтной характеристики обнаруженных объектов и фиксацию их современного состояния;

Име. № подл.	Подп. и дата	Име. № дубл.	Взам. инв. №	Подп. и дата	Ли	Изм.	№ докум.	Подп.	Дата	КПЭИ-039/22-2022-ТО	Лист
											20

- ведение полевой документации;
- рекультивацию шурфов.

Применялся стандартный набор методов, используемых при археологических разведках: предварительные архивно-библиографические изыскания, визуальный осмотр местности, осмотр обнажений культурного слоя, поиск подъемного материала, шурфовка.

Натурные полевые исследования проводились в виде осуществления пеших маршрутов на территории участка обследования. Маршруты осуществлялись на всем протяжении пешим порядком. Вся исследуемая площадь была разбита на неравные квадраты со сторонами не более 20 метров и пройдена пешими маршрутами по линии сетки квадратов. При прохождении маршрутов с целью обнаружения выходов культурного слоя и артефактов осматривались встречающиеся обнажения грунта естественного и антропогенного происхождения.

На перспективных для обнаружения памятников археологии участках производилась закладка шурфов, ориентированных по сторонам света, направленных на поиск культурного слоя и древних артефактов. Количество и места расположения шурфов были обусловлены геоморфологическим состоянием местности и степенью освоенности обследуемой территории, и определялось с таким расчетом, чтобы обеспечить полное выявление и определение границ всех объектов археологического наследия, попадающих в пределы обследуемых земельных участков, с учетом историко-библиографических изысканий и существующих методических рекомендаций 1 шурф на 1 га (при площадных обследованиях). Размеры шурфов – 2х2 м.

Всего в границах обследования для выявления объектов археологического наследия было заложено 4 шурфа размерами 2х2 м, общей площадью 16 кв. м.

Разборка грунта в процессе шурфовки производилась вручную по стратиграфическим слоям с разнородными культурными прослойками и соответствующим им общим планиграфическим горизонтам фиксации. Для выявления структуры плотных поверхностей и удаления грунта в стесненных условиях при расчистке использовались щетки, кисти и совки. Глубина шурфов

Име. № подл.	Подп. и дата	Име. № дубл.	Взам. инв. №	Подп. и дата
--------------	--------------	--------------	--------------	--------------

Ли	Изм.	№ докум.	Подп.	Дата
----	------	----------	-------	------

КПЭИ-039/22-2022-ТО

Лист

21

включала всю толщу напластований, осуществлялась контрольная прокопка верхней части археологически стерильного слоя, подстилающего почвенный горизонт (материка). Проводилась полная фотографическая фиксация обнаруженных объектов, а также всего процесса шурфовочных работ. Все шурфы по окончании работ были засыпаны, почвенное и дерновое покрытие восстановлено.

Все разведочные шурфы, документировались, в том числе фотографически, и фиксировались дневниковыми записями. Все высотные отметки на планах и разрезах представлены в Балтийской системе высот (далее БС).

Для картирования рекогносцировочных шурфов, выявленных объектов и общевидовых фотографий ландшафтной ситуации использованы имеющиеся в распоряжении экспедиции растровые карты масштаба 1:50000 и 1:100000 в формате JPG, а также топографический план масштаба 1:500 в формате DWG, предоставленный заказчиком. Привязка шурфа на участке землеотвода к системе мировых координат произведена с помощью портативных приборов глобального позиционирования Garmin MONTANA. Географические координаты (широта, долгота), определенные в зависимости от внешних условий приема с точностью 5-20 м с помощью встроенных в геоинформационную систему QGIS программных алгоритмов переведены в местную систему координат МСК-1964.

Основные этапы работ фиксировались с помощью цифровых фотоаппаратов с разрешением не менее 5 Мрх. Для указания масштаба и ориентации по сторонам света при фотографировании использовался набор телескопических реек длиной 4 м с сантиметровыми делениями, двухцветная стрелка «север».

Име. № подл.	Подп. и дата	Име. № дубл.	Взам. инв. №	Подп. и дата

Ли	Изм.	№ докум.	Подп.	Дата

4. ПОЛЕВЫЕ ИССЛЕДОВАНИЯ

Участок обследования расположен на юге Санкт-Петербурга, в центральной части Красносельского района г. Санкт-Петербург, в границах МО Горелово (рис. 1-3).

Участок расположен на левом берегу р. Дудергофки. Территория обследования состоит из трех смежных участков общей площадью – 18,3145 Га, участок 1 полностью освоен, на нем расположен завод МПБО-П, участок 2 примыкает к участку 1 с запада и на 90% занят отвалами мусора, поросшими луговой растительностью. Участок 32 примыкает к участку 1 с юга и не освоен.

В ходе визуального осмотра исследуемой территории, были выбраны места для шурфов, не подвергшиеся антропогенному воздействию и не расположенные в болоте. Болотом занят практически весь участок 3 и большая часть южной оконечности участка 2. На участке 2, помимо, болота, прослежены хаотично расположенные пруды, очевидно, искусственного характера.

Координаты центра шурфов в МСК-1964:

№ шурфа	E	N
1	103117	79027.97
2	103172.6	78972.65
3	103261.4	78907.28
4	103415.4	78801.18

Шурф 1 (рис. 10, 21-25)

Шурф 1 расположен в границах участка 1, в 250 м на юг от грунтовой дороги, упирающийся в ворота завода, в 12,3 м на восток от западной границы участка обследования. Шурф расположен на ровном месте, поросшем луговой растительностью среди сосен (рис. 22). Размеры шурфа 2х2 м, глубина 0,40 м. Высотные отметки дневной поверхности – 23,84 м по БС.

Стратиграфия шурфа:

Дерн – мощность до - 0,10 м.

Темно-коричневая гумусированная супесь -видимая мощность – 0,15 м.

Пятно подзола – 0,20 м.

Светло- желтая супесь – материк – видимая мощность до 0,10 м.

Име. № почв
Подп. и дата
Име. № дубл.
Взам. инв. №
Подп. и дата

Ли	Изм.	№ докум.	Подп.	Дата

КПЭИ-039/22-2022-ТО

Лист

23

В ходе работ археологические находки не зафиксированы, культурный слой не выявлен. После окончания работ шурф был рекультивирован до уровня дневной поверхности на момент начала работ.

Шурф 2 (рис. 10, 26-29)

Шурф 2 расположен в границах участка 1, в 78 м на восток от шурфа 1. Шурф расположен на ровном месте, поросшем луговой растительностью среди сосен (рис. 26). Размеры шурфа 2х2 м, глубина 0,50 м. Высотные отметки дневной поверхности – 23,60 м по БС.

Стратиграфия шурфа:

Дерн – мощность до - 0,10 м.

Темно-коричневая гумусированная супесь -видимая мощность – 0,10 м.

Светло- желтая супесь – материк – видимая мощность до 0,40 м.

В ходе работ археологические находки не зафиксированы, культурный слой не выявлен. После окончания работ шурф был рекультивирован до уровня дневной поверхности на момент начала работ.

Шурф 3 (рис. 10, 30-33)

Шурф 3 расположен в границах участка 1, в 111 м на восток от шурфа 2. Шурф расположен на ровном месте, поросшем луговой растительностью среди сосен (рис. 26). Размеры шурфа 2х2 м, глубина 0,35 м. Высотные отметки дневной поверхности – 24,42 м по БС.

Стратиграфия шурфа:

Дерн – мощность до - 0,06 м.

Темно-коричневая гумусированная супесь -видимая мощность – 0,10 м.

Светло- желтая супесь – материк – видимая мощность до 0,15 м.

В ходе работ археологические находки не зафиксированы, культурный слой не выявлен. После окончания работ шурф был рекультивирован до уровня дневной поверхности на момент начала работ.

Шурф 4 (рис. 10, 34-36)

Шурф 4 расположен в границах участка 2, в 169 м на восток от шурфа 3. Шурф расположен на ровном месте, поросшем луговой растительностью среди

Име. № подл.	Подп. и дата	Име. № дубл.	Взам. инв. №	Подп. и дата	Ли	Изм.	№ докум.	Подп.	Дата	КПЭИ-039/22-2022-ТО	Лист
											24

ЗАКЛЮЧЕНИЕ

В ходе выполнения научно-исследовательских археологических работ в виде историко-культурного научного археологического обследования (разведки) с целью проведения государственной историко-культурной экспертизы земельного участка по объекту: «Комплекс по переработке отходов «Волхонка». Территория «Завода МПБО-2», земельный участок с кадастровым номером 78:40:0008603:4, площадью 18,3145 га, расположенном по адресу: г. Санкт-Петербург, Волхонское шоссе, 116, в мае 2022 года были проведены следующие работы:

1. Составление исторической справки по результатам архивно-библиографических и научных изысканий;
2. Обследование участка в границах проектирования общей площадью 18,3145 га.
3. В рамках визуального обследования была произведена фотофиксация современного состояния застройки и окружающей территории.
4. В ходе проведения археологического обследования заложено 4 шурфа размерами 2x2 м общей площадью 16 кв. м.

По результатам проведенных работ можно сделать следующие выводы:

Значимый культурный слой в ходе археологических земляных работ не зафиксирован, скрытые архитектурные конструкции и иные объекты, обладающие признаками археологического объекта культурного наследия, не обнаружены.

Таким образом, на территории участка обследования по объекту: «Комплекс по переработке отходов «Волхонка». Территория «Завода МПБО-2», земельный участок с кадастровым номером 78:40:0008603:4, площадью 18,3145 га, расположенном по адресу: г. Санкт-Петербург, Волхонское шоссе, 116, в ходе работ объектов культурного (археологического) наследия не выявлено. Объекты, обладающие признаками объекта культурного наследия, отсутствуют. Значимый культурный слой не зафиксирован.



Е.К. Блохин

Имя, № подл.	Подп. и дата	Имя, № дубл.	Взам. инв. №	Подп. и дата

Ли	Изм.	№ докум.	Подп.	Дата

КПЭИ-039/22-2022-ТО

Лист

26

СПИСОК ИСТОЧНИКОВ И ЛИТЕРАТУРЫ

1. Археологическое изучение Санкт-Петербурга в 1996-2004 гг. Том 1. СПб. 2005.
2. Герасимов Д.В., Лисицын С.Н., Кулькова М.А. Местонахождение Сюр 1 – свидетельство первичного заселения восточной оконечности Финского залива // Радловский сборник. СПб. 2010.
3. Герасимов Д.В., А. Крийска А, Лисицын С.Н. Памятники каменного века юго-восточного побережья Финского залива: хронология и геоморфология// КСИА, вып. 227. СПб. 2012.
4. Горбачевич К.С., Хабло Е.П. Почему так названы? О происхождении названий улиц, площадей, островов, рек и мостов Ленинграда. 3-е изд., испр. и доп. Л.: Лениздат, 1985.
5. Даринский А.В. Ленинградская область. Л. 1975.
6. Донесение А.М. Раевской о раскопках в урочище Чёрном // (ИОЛЕАЭ). 1876. Т. 20. Кн.2. Вып. I С. 31-33.
7. Колчин Б.А. Черная металлургия и металлообработка в древней Руси // МИА № 32. 1953.
8. Лапшин В.А. Археологическая карта Ленинградской области. Часть 1. СПб. 1990.
9. Материалы по статистике народного хозяйства в С.-Петербургской губернии. Вып. XII. Частновладельческое хозяйство в Царскосельском уезде. СПб, 1891
10. Немецкая система укреплений под Ленинградом Военная Мысль № 7. Л. 1944.
11. Очерки истории Красного Села и Дудергофа. СПб. 2007.
12. Памятная книжка Санкт-Петербургской губернии. СПб. 1905.
13. Рябинин Е.А. Городища Водской земли//КСИА 179/М. 1984.
14. Уваров А.С. Археология России. Каменный период. Т. II. Приложение. Материалы для обзора каменного периода в России. М. 1881.
15. Чернягин Н. Отчет о командировке в Красное Село, к местонахождению человеческих скелетов, по поручению ГАИМК. Архив ИИМК, Ф.2, 1932, дело 92, л.5, 5 об.

Подп. и дата					
Взам. инв. №					
Име. № дубл.					
Подп. и дата					
Име. № подл.					
КПЭИ-039/22-2022-ТО					Лист
Ли	Изм.	№ докум.	Подп.	Дата	27

СПИСОК ИЛЛЮСТРАЦИЙ

Рис. 1. СПб-2022. Красносельский район. МО Горелово. Комплекс по переработке отходов Волхонка. Участок обследования на карте Ленинградской области (OSM).

Рис. 2. СПб-2022. Красносельский район. МО Горелово. Комплекс по переработке отходов Волхонка. Участок обследования на карте Ленинградской области (OSM).

Рис. 3. СПб-2022. Красносельский район. МО Горелово. Комплекс по переработке отходов Волхонка. Участок обследования на космоснимке Yandex.

Рис. 4. Расположение участка обследования на фрагменте «Карты бывших губерний Иван-Города, Яма, Капорья и Нэтеборга авторства Бергенгейма», 1676 г.

Рис. 5. Расположение участка обследования на фрагменте «Карты Ингерманландии», 1730 г.

Рис. 6. Расположение участка обследования на фрагменте «Подробной топографической карты окрестностей Санкт-Петербурга», 1860 г.

Рис. 7. Расположение участка обследования на фрагменте «Подробной топографической карты окрестностей Санкт-Петербурга», 1913 г.

Рис. 8. Расположение участка обследования на фрагменте «Топографической карты Генштаба», 1939 г.

Рис. 9. Карта распространения памятников археологии относительно участка обследования.

Рис. 10. Топографический план участка обследования с показанием заложения археологических шурфов.

Рис. 11. СПб-2022. Красносельский район. МО Горелово. Комплекс по переработке отходов Волхонка. Общий вид участка обследования. Точка фотофиксации 1. Вид с запада.

Рис. 12. СПб-2022. Красносельский район. МО Горелово. Комплекс по переработке отходов Волхонка. Общий вид участка обследования. Точка фотофиксации 2. Вид с запада.

Рис. 13. СПб-2022. Красносельский район. МО Горелово. Комплекс по переработке отходов Волхонка. Общий вид участка обследования. Точка фотофиксации 3. Вид с юго-запада.

Рис. 14. СПб-2022. Красносельский район. МО Горелово. Комплекс по переработке отходов Волхонка. Общий вид участка обследования. Точка фотофиксации 4. Вид с юга.

Рис. 15. СПб-2022. Красносельский район. МО Горелово. Комплекс по переработке отходов Волхонка. Общий вид участка обследования. Точка фотофиксации 5. Вид с юга.

Рис. 16. СПб-2022. Красносельский район. МО Горелово. Комплекс по переработке отходов Волхонка. Общий вид участка обследования. Точка фотофиксации 6. Вид с востока.

Рис. 17. СПб-2022. Красносельский район. МО Горелово. Комплекс по переработке отходов Волхонка. Общий вид участка обследования. Точка фотофиксации 7. Вид с востока.

Подп. и дата

Взам. инв. №

Име. № дубл.

Подп. и дата

Име. № подл.

Ли	Изм.	№ докум.	Подп.	Дата

КПЭИ-039/22-2022-ТО

Лист

28

Рис. 18. СП6-2022. Красносельский район. МО Горелово. Комплекс по переработке отходов Волхонка. Общий вид участка обследования. Точка фотофиксации 8. Вид с востока.

Рис. 19. СП6-2022. Красносельский район. МО Горелово. Комплекс по переработке отходов Волхонка. Общий вид участка обследования. Точка фотофиксации 9. Вид с востока.

Рис. 20. СП6-2022. Красносельский район. МО Горелово. Комплекс по переработке отходов Волхонка. Общий вид участка обследования. Точка фотофиксации 10. Вид с востока.

Рис. 21. СП6-2022. Красносельский район. МО Горелово. Комплекс по переработке отходов Волхонка. Общий вид участка обследования. Точка фотофиксации 11. Вид с запада.

Рис. 22. СП6-2022. Красносельский район. МО Горелово. Комплекс по переработке отходов Волхонка. Общий вид участка обследования. Шурф 1. До начала работ. Вид с юга.

Рис. 23. СП6-2022. Красносельский район. МО Горелово. Комплекс по переработке отходов Волхонка. Шурф 1. Фиксация по материковой поверхности. Вид с юга.

Рис. 24. СП6-2022. Красносельский район. МО Горелово. Комплекс по переработке отходов Волхонка. Фиксация стратиграфии северной стенки. Вид с юга.

Рис. 25. СП6-2022. Красносельский район. МО Горелово. Комплекс по переработке отходов Волхонка. Шурф 1. Общий вид. Рекультивация. Вид с юга.

Рис. 26. СП6-2022. Красносельский район. МО Горелово. Комплекс по переработке отходов Волхонка. Общий вид участка обследования. Шурф 2. До начала работ. Вид с юга.

Рис. 27. СП6-2022. Красносельский район. МО Горелово. Комплекс по переработке отходов Волхонка. Шурф 2. Фиксация по материковой поверхности. Вид с юга.

Рис. 28. СП6-2022. Красносельский район. МО Горелово. Комплекс по переработке отходов Волхонка. Шурф 2. Фиксация стратиграфии северной стенки. Вид с юга.

Рис. 29. СП6-2022. Красносельский район. МО Горелово. Комплекс по переработке отходов Волхонка. Шурф 2. Общий вид. Рекультивация. Вид с юга.

Рис. 30. СП6-2022. Красносельский район. МО Горелово. Комплекс по переработке отходов Волхонка. Общий вид участка обследования. Шурф 3. До начала работ. Вид с юга.

Рис. 31. СП6-2022. Красносельский район. МО Горелово. Комплекс по переработке отходов Волхонка. Шурф 3. Фиксация по материковой поверхности. Вид с юга.

Рис. 32. СП6-2022. Красносельский район. МО Горелово. Комплекс по переработке отходов Волхонка. Шурф 3. Фиксация стратиграфии северной стенки. Вид с юга.

Рис. 33. СП6-2022. Красносельский район. МО Горелово. Комплекс по переработке отходов Волхонка. Шурф 3. Общий вид. Рекультивация. Вид с юга.

Рис. 34. СП6-2022. Красносельский район. МО Горелово. Комплекс по переработке отходов Волхонка. Общий вид участка обследования. Шурф 4. До начала работ. Вид с юга.

Рис. 35. СП6-2022. Красносельский район. МО Горелово. Комплекс по переработке отходов Волхонка. Шурф 4. Фиксация по материковой поверхности. Вид с юга.

Подп. и дата

Взам. инв. №

Инв. № дубл.

Подп. и дата

Инв. № подл.

Ли	Изм.	№ докум.	Подп.	Дата

КПЭИ-039/22-2022-ТО

Лист

29

Рис. 36. СП6-2022. Красносельский район. МО Горелово. Комплекс по переработке отходов Волхонка. Шурф 4. Фиксация стратиграфии северной стенки. Вид с юга.

Рис. 37. СП6-2022. Красносельский район. МО Горелово. Комплекс по переработке отходов Волхонка. Шурф 4. Общий вид. Рекультивация. Вид с юга.

Име. № подл.	Подп. и дата			
	Взам. инв. №			
Име. № дубл.	Подп. и дата			
	Име. № подл.			
Ли	Изм.	№ докум.	Подп.	Дата
КПЭИ-039/22-2022-ТО				
				Лист
				30

60
АЛЬБОМ ИЛЛЮСТРАЦИЙ



Рис. 1. СПб-2022. Красносельский район. МО Горелово. Комплекс по переработке отходов Волхонка. Участок обследования на карте Ленинградской области (OSM).

Име. № подл.	Подп. и дата	Име. № дубл.	Взам. инв. №	Подп. и дата

Ли	Изм.	№ докум.	Подп.	Дата

КПЭИ-039/22-2022-ТО

Лист

31



Рис. 2. СП6-2022. Красносельский район. МО Горелово. Комплекс по переработке отходов Волхонка. Участок обследования на карте Ленинградской области (OSM).

Име. № подл.	Подл. и дата	Име. № дубл.	Взам. инв. №	Подп. и дата

Ли	Изм.	№ докум.	Подп.	Дата

КПЭИ-039/22-2022-ТО



Рис. 3. СПб-2022. Красносельский район. МО Горелово. Комплекс по переработке отходов Волхонка. Участок обследования на космоснимке Yandex.

Име. № подл.	Подп. и дата	Име. № дубл.	Взам. инв. №	Подп. и дата

Ли	Изм.	№ докум.	Подп.	Дата

КПЭИ-039/22-2022-ТО

Лист

33



Рис. 6. Расположение участка обследования на фрагменте «Подробной топографической карты окрестностей Санкт-Петербурга», 1860 г.



Рис. 7. Расположение участка обследования на фрагменте «Подробной топографической карты окрестностей Санкт-Петербурга», 1913 г.

Име. № подл.	Подл. и дата
Име. № дубл.	Взам. инв. №
Име. № подл.	Подл. и дата
Име. № подл.	Подл. и дата

Ли	Изм.	№ докум.	Подл.	Дата



Рис. 8. Расположение участка обследования на фрагменте «Топографической карты Генштаба», 1939 г.

Име. № подл.	Подл. и дата	Име. № дубл.	Взам. инв. №	Подп. и дата
Ли	Изм.	№ докум.	Подп.	Дата
КПЭИ-039/22-2022-ТО				Лист
				36



Рис. 9. Карта распространения памятников археологии относительно участка обследования.

Име. № подл.	Подл. и дата	Име. № дубл.	Взам. инв. №	Подп. и дата

Ли	Изм.	№ докум.	Подп.	Дата

КПЭИ-039/22-2022-ТО

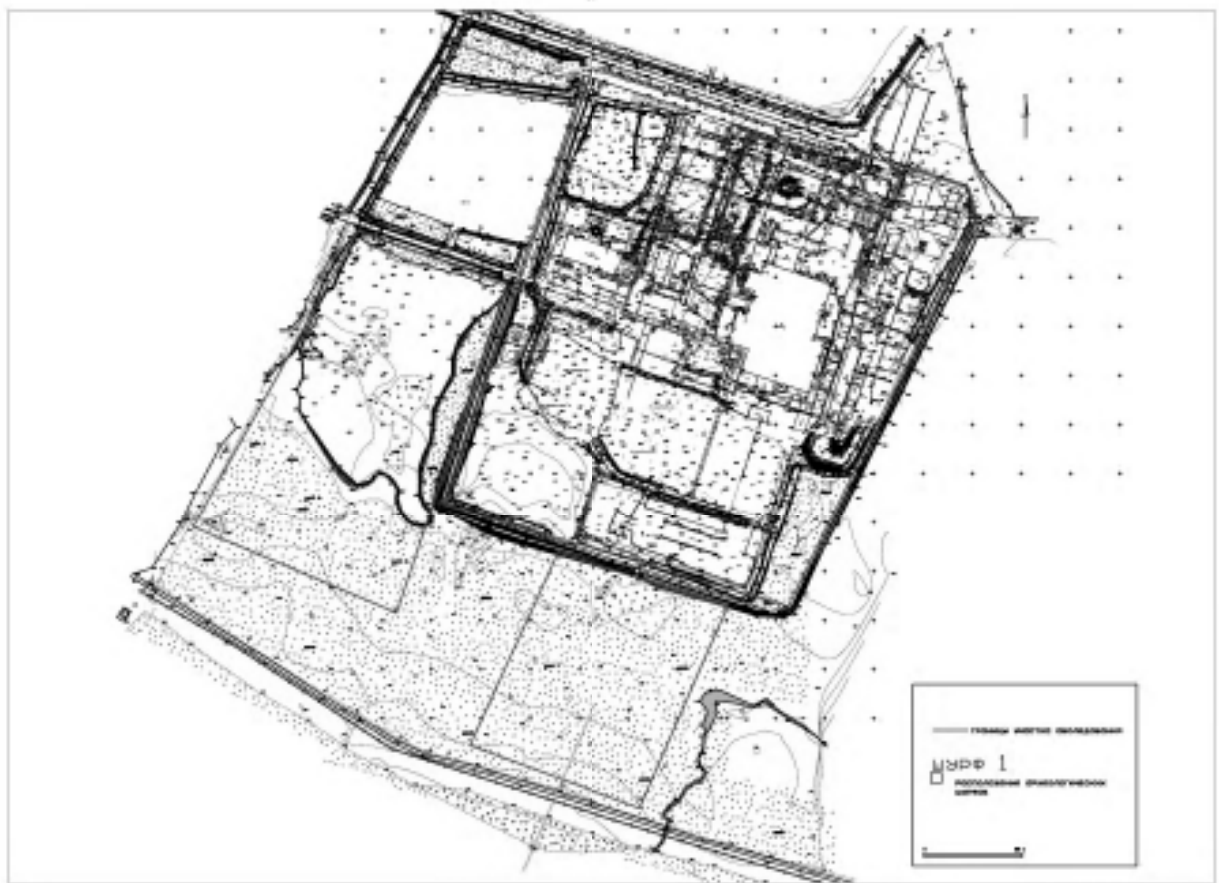


Рис. 10. Топографический план участка обследования с показанием заложения археологических профилей.

№	Имя	И. Фамилия	Пол	Дата

ИЛЭИ-039/22-2022-ТО



Рис. 11. СПб-2022. Красносельский район. МО Горелово. Комплекс по переработке отходов Волхонка. Общий вид участка обследования. Точка фотофиксации 1. Вид с запада.



Рис. 12. СПб-2022. Красносельский район. МО Горелово. Комплекс по переработке отходов Волхонка. Общий вид участка обследования. Точка фотофиксации 2. Вид с запада.

Подп. и дата

Взам. инв. №

Изн. № дубл.

Подп. и дата

Изн. № подл.

Ли Изм. № докум. Подп. Дата

КПЭИ-039/22-2022-ТО

Лист

39



Рис. 13. СПб-2022. Красносельский район. МО Горелово. Комплекс по переработке отходов Волхонка. Общий вид участка обследования. Точка фотофиксации 3. Вид с юго-запада.



Рис. 14. СПб-2022. Красносельский район. МО Горелово. Комплекс по переработке отходов Волхонка. Общий вид участка обследования. Точка фотофиксации 4. Вид с юга.

Име. № подл.	Подп. и дата	Име. № дубл.	Взам. инв. №	Подп. и дата

Ли	Изм.	№ докум.	Подп.	Дата

КПЭИ-039/22-2022-ТО

Лист

40



Рис. 15. СПб-2022. Красносельский район. МО Горелово. Комплекс по переработке отходов Волхонка. Общий вид участка обследования. Точка фотофиксации 5. Вид с юга.



Рис. 16. СПб-2022. Красносельский район. МО Горелово. Комплекс по переработке отходов Волхонка. Общий вид участка обследования. Точка фотофиксации 6. Вид с востока.

Име. № подл.	Подп. и дата
Име. № дубл.	Взам. инв. №
Подп. и дата	

Ли	Изм.	№ докум.	Подп.	Дата

КПЭИ-039/22-2022-ТО

Лист

41



Рис. 17. СПб-2022. Красносельский район. МО Горелово. Комплекс по переработке отходов Волхонка. Общий вид участка обследования. Точка фотофиксации 7. Вид с востока.



Рис. 18. СПб-2022. Красносельский район. МО Горелово. Комплекс по переработке отходов Волхонка. Общий вид участка обследования. Точка фотофиксации 8. Вид с востока.

Име. № подл.	Подл. и дата	Име. № дубл.	Взам. инв. №	Подп. и дата

Ли	Изм.	№ докум.	Подп.	Дата

КПЭИ-039/22-2022-ТО

Лист

42



Рис. 19. СПб-2022. Красносельский район. МО Горелово. Комплекс по переработке отходов Волхонка. Общий вид участка обследования. Точка фотофиксации 9. Вид с востока.



Рис. 20. СПб-2022. Красносельский район. МО Горелово. Комплекс по переработке отходов Волхонка. Общий вид участка обследования. Точка фотофиксации 10. Вид с востока.

Име. № подл.	Подп. и дата
Име. № дубл.	Взам. инв. №
Подп. и дата	
Име. № подл.	Подп. и дата

Ли	Изм.	№ докум.	Подп.	Дата



Рис. 21. СПб-2022. Красносельский район. МО Горелово. Комплекс по переработке отходов Волхонка. Общий вид участка обследования. Точка фотофиксации 11. Вид с запада.



Рис. 22. СПб-2022. Красносельский район. МО Горелово. Комплекс по переработке отходов Волхонка. Общий вид участка обследования. Шурф 1. До начала работ. Вид с юга.

Име. № подл.	Подп. и дата
Име. № дубл.	Взам. инв. №
Име. № подл.	Подп. и дата

Ли	Изм.	№ докум.	Подп.	Дата



Рис. 23. СПб-2022. Красносельский район. МО Горелово. Комплекс по переработке отходов Волхонка. Шурф 1. Фиксация по материковой поверхности. Вид с юга.



Рис. 24. СПб-2022. Красносельский район. МО Горелово. Комплекс по переработке отходов Волхонка. Фиксация стратиграфии северной стенки. Вид с юга.

Име. № подл.	Подп. и дата
Име. № дубл.	Взам. инв. №
Име. № подл.	Подп. и дата
Име. № подл.	Подп. и дата

Ли	Изм.	№ докум.	Подп.	Дата



Рис. 25. СПб-2022. Красносельский район. МО Горелово. Комплекс по переработке отходов Волхонка. Шурф 1. Общий вид. Рекультивация. Вид с юга.



Рис. 26. СПб-2022. Красносельский район. МО Горелово. Комплекс по переработке отходов Волхонка. Общий вид участка обследования. Шурф 2. До начала работ. Вид с юга.

Име. № подл.	Подп. и дата
Име. № дубл.	Взам. инв. №
Име. № подл.	Подп. и дата
Име. № подл.	Подп. и дата

Ли	Изм.	№ докум.	Подп.	Дата



Рис. 27. СПб-2022. Красносельский район. МО Горелово. Комплекс по переработке отходов Волхонка. Шурф 2. Фиксация по материковой поверхности. Вид с юга.



Рис. 28. СПб-2022. Красносельский район. МО Горелово. Комплекс по переработке отходов Волхонка. Шурф 2. Фиксация стратиграфии северной стенки. Вид с юга.

Име. № подл.	Подп. и дата
Име. № дубл.	Взам. инв. №
Име. № подл.	Подп. и дата
Име. № подл.	Подп. и дата

Ли	Изм.	№ докум.	Подп.	Дата



Рис. 29. СПб-2022. Красносельский район. МО Горелово. Комплекс по переработке отходов Волхонка. Шурф 2. Общий вид. Рекультивация. Вид с юга.



Рис. 30. СПб-2022. Красносельский район. МО Горелово. Комплекс по переработке отходов Волхонка. Общий вид участка обследования. Шурф 3. До начала работ. Вид с юга.

Име. № подл.	Подл. и дата	Име. № дубл.	Взам. инв. №	Подп. и дата

Ли	Изм.	№ докум.	Подп.	Дата



Рис. 31. СПб-2022. Красносельский район. МО Горелово. Комплекс по переработке отходов Волхонка. Шурф 3. Фиксация по материковой поверхности. Вид с юга.



Рис. 32. СПб-2022. Красносельский район. МО Горелово. Комплекс по переработке отходов Волхонка. Шурф 3. Фиксация стратиграфии северной стенки. Вид с юга.

Име. № подл.	Подп. и дата
Име. № дубл.	Взам. инв. №
Име. № подл.	Подп. и дата

Ли	Изм.	№ докум.	Подп.	Дата



Рис. 33. СПб-2022. Красносельский район. МО Горелово. Комплекс по переработке отходов Волхонка. Шурф 3. Общий вид. Рекультивация. Вид с юга.



Рис. 34. СПб-2022. Красносельский район. МО Горелово. Комплекс по переработке отходов Волхонка. Общий вид участка обследования. Шурф 4. До начала работ. Вид с юга.

Име. № подл.	Подл. и дата	Име. № дубл.	Взам. инв. №	Подп. и дата

Ли	Изм.	№ докум.	Подп.	Дата

КПЭИ-039/22-2022-ТО

Лист

50



Рис. 35. СПб-2022. Красносельский район. МО Горелово. Комплекс по переработке отходов Волхонка. Шурф 4. Фиксация по материковой поверхности. Вид с юга.



Рис. 36. СПб-2022. Красносельский район. МО Горелово. Комплекс по переработке отходов Волхонка. Шурф 4. Фиксация стратиграфии северной стенки. Вид с юга.

Име. № подл.	Подл. и дата
Име. № дубл.	Взам. инв. №
Име. № подл.	Подл. и дата
Име. № подл.	Подл. и дата

Ли	Изм.	№ докум.	Подп.	Дата



Рис. 37. СПб-2022. Красносельский район. МО Горелово. Комплекс по переработке отходов Волхонка. Шурф 4. Общий вид. Рекультивация. Вид с юга.

Име. № подл.	Подл. и дата	Име. № дубл.	Взам. инв. №	Подп. и дата
Ли	Изм.	№ докум.	Подп.	Дата
КПЭИ-039/22-2022-ТО				Лист
				52

ПРИЛОЖЕНИЕ А. КОПИЯ ПИСЬМА КГИОП



ПРАВИТЕЛЬСТВО САНКТ-ПЕТЕРБУРГА

**КОМИТЕТ ПО ГОСУДАРСТВЕННОМУ
КОНТРОЛЮ, ИСПОЛЬЗОВАНИЮ
И ОХРАНЕ ПАМЯТНИКОВ
ИСТОРИИ И КУЛЬТУРЫ
(КГИОП)**

пл. Девонская, д.1, Санкт-Петербург, 191003
Тел. (812) 315-43-03, (812) 571-64-31, факс (812) 710-43-45
E-mail: kgiop@gov.spb.ru
<https://www.gov.spb.ru>, <http://kgiop.ru/>

Первому заместителю генерального
директора ООО «КПЭИ»
Мишбаеву Д.В.

emilyutin@k-pei.ru
akovalchuk@k-pei.ru
info@k-pei.ru

№01-43-16444/22-0-1 от 13.07.2022

№ 01-43-16444/22-0-0 от 21.06.2022

На № 2048 от 20.06.2022

В ответ на Ваше обращение КГИОП сообщает, что земельный участок по объекту: «Комплекс по переработке отходов «Волховка» (кадастровый номер: 78:40:0008603:4) расположен в границах:

- вне зон охраны объектов культурного наследия.

Закон Санкт-Петербурга от 19.01.2009 № 820-7 (в редакции, вступившей в силу 01.08.2021) "О границах объединенных зон охраны объектов культурного наследия, расположенных на территории Санкт-Петербурга, режимах использования земель и требованиях к градостроительным регламентам в границах указанных зон".

В пределах границ вышеуказанного земельного участка отсутствуют объекты (выявленные объекты) культурного наследия; объекты культурного наследия, включенные в Единый государственный реестр объектов культурного наследия (памятников истории и культуры) народов Российской Федерации, а также защитная зона объектов культурного наследия.

К границам участка непосредственно не примыкают объекты (выявленные объекты) культурного наследия.

16.06.2021 г. опубликован приказ Министерства культуры Российской Федерации (далее – Минкультуры России) от 30.10.2020 №1295 «Об утверждении предмета охраны, границ территории и требований к градостроительным регламентам в границах территории исторического поселения федерального значения город Санкт-Петербург» (далее – историческое поселение).

Земельный участок расположен вне границ территории исторического поселения, утвержденного вышеуказанным приказом Минкультуры России.

КГИОП не располагает сведениями о наличии либо отсутствии объектов, обладающих признаками объектов культурного наследия, на рассматриваемых земельных участках. В связи с этим, а также в соответствии с требованиями ст. 30 Федерального закона № 73-ФЗ от 25.06.2002 г. «Об объектах культурного наследия (памятниках истории и культуры) народов Российской Федерации», требуется проведение государственной историко-культурной экспертизы

земельного участка. Согласно требованиям п. 11.3 постановления Правительства Российской Федерации от 15.07.2009 № 569 «Об утверждении Положения о государственной историко-культурной экспертизе») государственная историко-культурная экспертиза земельного участка проводится путем археологической разведки.

Данное письмо носит информативный характер и не является разрешением на производство работ.

**Начальник Управления
государственного реестра
объектов культурного наследия**

ДОКУМЕНТ ПОДПИСАН
ЭЛЕКТРОННОЙ ПОДПИСЬЮ

Сертификат: 0208140300CDA0F98D1881C5F608AF5948
Владелец: Яковлев Петр Олегович
Действителен с 26.10.2021 по 26.10.2022

П.О. Яковлев

Дьяконов Н.П.
(812)417-43-33
Петрова А.А.
(812)417-43-46

Приложение 4

**Схема расположения земельного участка на кадастровой карте
территории**



МСК-1964

N	Y	X
17	103512.0523	78659.12408
18	103601.189	78863.74933
19	103428.4134	78919.52483
20	103338.8514	78722.92358
21	103512.0523	78659.12408
22	103463.5068	79411.83673
23	103846.7827	79290.40243
24	103854.8813	79257.55211
25	103662.9597	78864.33015
26	103311.0014	78968.65474
27	103463.5068	79411.83673
28	103264.3363	78857.64354
29	103376.1125	79192.96884
30	103225.04	79247.18789
31	103057.7759	78945.43985
32	103264.3363	78857.64354

Приложение 5

**Копия градостроительного плана земельного участка
№ RU78142000-20834**



ПРАВИТЕЛЬСТВО САНКТ-ПЕТЕРБУРГА
КОМИТЕТ ПО ГРАДОСТРОИТЕЛЬСТВУ И АРХИТЕКТУРЕ
РАСПОРЯЖЕНИЕ

01.08.2014

№ 1977

Об утверждении градостроительного плана
№ RU78142000-20834 земельного участка
по адресу: г. Санкт-Петербург, Волхонское
шоссе, дом 116.

На основании статьи 44 Градостроительного Кодекса Российской Федерации, приказа Министерства регионального развития Российской Федерации от 10.05.2011 № 207 «Об утверждении формы градостроительного плана земельного участка»:

1. Утвердить градостроительный план № RU78142000-20834 земельного участка, расположенного по адресу: г. Санкт-Петербург, Волхонское шоссе, дом 116, кадастровый номер 78:40:0008603:4.

2. Управлению автоматизации и информатизации обеспечить внесение сведений об утвержденном градостроительном плане в Информационную систему обеспечения градостроительной деятельности.

3. Отделу делопроизводства обеспечить передачу копии утвержденного градостроительного плана в Санкт-Петербургское государственное казенное учреждение «Центр информационного обеспечения градостроительной деятельности».

4. Контроль за выполнением распоряжения оставляю за собой.

Председатель Комитета - главный
архитектор Санкт-Петербурга

О.В. Рыбин

1977
RU78142000-20834

ГРАДОСТРОИТЕЛЬНЫЙ ПЛАН ЗЕМЕЛЬНОГО УЧАСТКА

по адресу:

г. Санкт-Петербург,
Волхонское шоссе, дом 116
(78:40:0008603:4)



Санкт-Петербург

2014

ГРАДОСТРОИТЕЛЬНЫЙ ПЛАН ЗЕМЕЛЬНОГО УЧАСТКА

N RU78142000-20834

Градостроительный план земельного участка подготовлен на основании обращения: Комитета по благоустройству Санкт-Петербурга, 191023, Санкт-Петербург, Караванная ул., д.9, лит.А от 09.07.2014 № 01-10-4998/14 (Вх. канц. № 57065 от 16.07.2014)

Местонахождение земельного участка:

г. Санкт-Петербург,

Волхонское шоссе, дом 116

Кадастровый номер земельного участка:

78:40:0008603:4

Описание местоположения границ земельного участка:

в соответствии со сведениями государственного кадастра недвижимости

Площадь земельного участка, га:

18,3145

Описание местоположения проектируемого объекта на земельном участке (объекта капитального строительства):

местоположение проектируемого объекта определяется согласно требованиям, установленным градостроительным регламентом

План подготовлен Комитетом по градостроительству и архитектуре,

Председатель Комитета - главный архитектор Санкт-Петербурга О.В. Рыбин

М.П.



(подпись)

О.В. Рыбин

(расшифровка подписи)

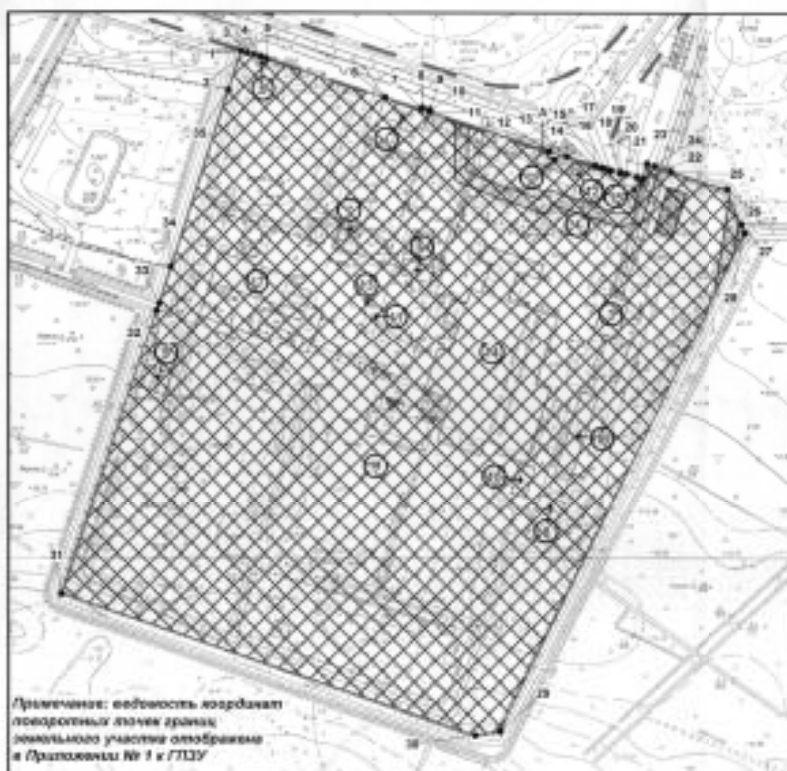
Представлен: Комитетом по градостроительству и архитектуре

01.07.2014
(дата)

Утвержден: Распоряжением Комитета по градостроительству и архитектуре:

№ 1977 от 01.07.2014

1. Чертеж градостроительного плана земельного участка и линий градостроительного регулирования



Примечание: ведомость координат повернутых точек границ земельного участка отображена в Приложении № 1 к ГПЗУ

Условные обозначения:

- земельный участок 78:40:008603:4 граничащий кадастровому номеру 78:40:03:4
- места допустимого размещения объектов капитального строительства (при условии выполнения требований к отступам стен зданий, сооружений от границ земельных участков, приведенных в разделе 2.2.4 градостроительного плана земельного участка)
- объекты капитального строительства в границе участка
- сооружение в границе земельного участка
- красные линии, определенные проектом детальной планировки нежилой зоны «Юго-Западные» от 05.07.1671 № 554

Площадь участка 0=18.3148га

Схема расположения земельного участка в окружении смежно расположенных земельных участков (ситуационный план), М 1:5000



- смежный земельный участок, прошедший государственный кадастровый учет

78:40:008603:18 - кадастровый номер смежного земельного участка

Зоны с особым режимом использования: (*)

- Серая зона газораспределительной сети
- Серая зона подстанций и других электромагнитных сооружений
- Серая зона канализационных сетей
- Серая зона водопроводных сетей

(*) - улицы и территории со сложными инженерными системами обеспечения жилищно-коммунального назначения

На все территории земельного участка распространяются:

- Зоны полос воздушных подводов аэродромов и приаэродромной территории Санкт-Петербургского аэродромного узла
- Шумные зоны аэродромов Санкт-Петербургского аэродромного узла
- расчетная санитарно-защитная зона от ОАО «Аэропорт "Пулково"» на основании заключения от 12.04.2013 № 78.01.02.003.7.00096.04.10, зона "Б" - размещение жилых зданий, школ и других учебных заведений разрешается с координатной звукозащитной наружных ограждений.

Параметры разрешенного строительства:

в соответствии с разделами 2.2.2 - 2.2.4 градостроительного плана земельного участка

Информация о границе зон планируемого размещения объектов капитального строительства для государственных или муниципальных нужд, отсутствует

Чертеж градостроительного плана земельного участка разработан

на топографической основе, выполненной ГУП Трест ГПРИМ в 2008 году, М1:2000

RU78142000-20834				
188323, г Санкт-Петербург, Волковское шоссе, дом 118				
Имя	Иванов	Иван	Иванов	Иванов
Фамилия	Иванов	Иванов	Иванов	Иванов
Дата	2018	08	08	08
Имя	Иванов	Иванов	Иванов	Иванов
Фамилия	Иванов	Иванов	Иванов	Иванов
Дата	2018	08	08	08
Градостроительный план земельного участка				Листов 1
Чертеж градостроительного плана земельного участка				Листов 1
М1:5000				Листов 1

2. ИНФОРМАЦИЯ О РАЗРЕШЕННОМ ИСПОЛЬЗОВАНИИ ЗЕМЕЛЬНОГО УЧАСТКА, ТРЕБОВАНИЯХ К НАЗНАЧЕНИЮ, ПАРАМЕТРАМ И РАЗМЕЩЕНИЮ ОБЪЕКТА КАПИТАЛЬНОГО СТРОИТЕЛЬСТВА

Градостроительный регламент земельного участка установлен в составе Правил землепользования и застройки, утвержденных Законом Санкт-Петербурга от 04.02.2009 № 29-10 "О Правилах землепользования и застройки Санкт-Петербурга"

2.1. Информация о разрешенном использовании земельного участка

Территориальная зона данного земельного участка (в соответствии с Законом Санкт-Петербурга от 04.02.2009 № 29-10 "О Правилах землепользования и застройки Санкт-Петербурга"):

ТН1-2 - зона объектов инженерной и транспортной инфраструктур, коммунальных объектов, объектов санитарной очистки II и III классов опасности.

ОСНОВНЫЕ ВИДЫ РАЗРЕШЕННОГО ИСПОЛЬЗОВАНИЯ ЗЕМЕЛЬНОГО УЧАСТКА

<i>Код</i>	<i>Вид использования</i>
10411	Для размещения теплоэлектроцентралей, котельных тепловой мощностью 200 Гкал/час и выше, электроподстанций (в том числе тяговых для электротранспорта) открытого типа
10412	Для размещения электроподстанций закрытого типа (в том числе тяговых для электротранспорта), котельных тепловой мощностью до 200 Гкал/час
10421	Для размещения водопроводных станций (водозаборных и очистных сооружений) и подстанций (насосных станций с резервуарами чистой воды)
10431	Для размещения городских канализационных очистных сооружений
10432	Для размещения регулирующих резервуаров очистных сооружений
10435	Для размещения иловых площадок
10441	Для размещения газораспределительных станций и хранилищ газа
11312	Для размещения объектов охраны общественного порядка
12400	Для размещения объектов связи
12510	Для размещения зеленых насаждений, выполняющих специальные функции
13720	Для размещения антенных полей
13740	Для размещения объектов гражданской обороны и предотвращения чрезвычайных ситуаций
13910	Для размещения мусороперерабатывающих комплексов и мусоросжигающих заводов
13920	Для размещения полигонов отходов производства и потребления (твердых бытовых отходов, промышленных и строительных отходов)
13930	Для размещения мусороперегрузочных прессовальных и сортировочных станций, в том числе площадок для накопления упакованных отходов
13940	Для размещения снегоприемных пунктов, снеготопильных камер и складов противогололедных материалов
14211	Для размещения вестибюлей метрополитена
14212	Для размещения объектов внутригородского транспорта (за исключением вестибюлей и киосков вентиляционных шахт метрополитена, подземных и надземных пешеходных переходов)
14214	Для размещения подземных и надземных пешеходных переходов
14242	Для размещения объектов железнодорожного транспорта (за исключением железнодорожных вокзалов)
14300	Для размещения объектов транспорта (под предприятия автосервиса)
14511	Для размещения стоянок с гаражами боксового типа
14512	Для размещения многоэтажных и подземных гаражей
14521	Для размещения стоянок индивидуального легкового автотранспорта

14522	Для размещения стоянок городского транспорта (ведомственного, экскурсионного транспорта, такси)
<i>Для размещения объектов коммунального хозяйства (инженерно-технического обеспечения) и транспорта, необходимых для обеспечения объектов разрешенных видов использования, при отсутствии норм законодательства запрещающих их размещение:</i>	
10413	Для размещения распределительных пунктов и подстанций, трансформаторных подстанций, блок-модульных котельных, насосных станций перекачки, центральных и индивидуальных тепловых пунктов
10414	Для размещения наземных сооружений линий электропередач и тепловых сетей (переходных пунктов и опор воздушных ЛЭП, кабельных кносков, павильонов камер и т.д.)
10422	Для размещения повысительных водопроводных насосных станций, водонапорных башен, водомерных узлов, водозаборных скважин
10433	Для размещения очистных сооружений поверхностного стока и локальных очистных сооружений
10434	Для размещения канализационных насосных станций
10436	Для размещения наземных сооружений канализационных сетей (павильонов шахт, скважин и т.д.)
10442	Для размещения газораспределительных пунктов
14213	Для размещения кносков вентиляционных шахт метрополитена

УСЛОВНО РАЗРЕШЕННЫЕ ВИДЫ ИСПОЛЬЗОВАНИЯ ЗЕМЕЛЬНОГО УЧАСТКА

<i>Код</i>	<i>Вид использования</i>
13830	Для размещения кладбищ для домашних животных
14250	Для размещения объектов внешнего автомобильного транспорта
14260	Для размещения объектов трубопроводного транспорта
14400	Для размещения объектов транспорта (автозаправочных и газонаполнительных станций)

В соответствии со статьей 39 Градостроительного кодекса РФ необходимо получение разрешения на условно разрешенный вид использования в порядке, предусмотренным постановлением Правительства Санкт-Петербурга от 28.04.2009 № 480.

Суммарная доля площади земельного участка, занимаемая объектами условно разрешенных видов использования, а также относящимся к ним озеленением, машино-местами и иными необходимыми в соответствии с действующим законодательством элементами инженерно-технического обеспечения и благоустройства, не должна превышать 50 % от общей площади территории соответствующего земельного участка и соответствующей территориальной зоны.

ВСПОМОГАТЕЛЬНЫЕ ВИДЫ ИСПОЛЬЗОВАНИЯ ЗЕМЕЛЬНОГО УЧАСТКА

1. Для всех видов объектов с основными и условно разрешенными видами использования вспомогательные виды разрешенного использования применяются в отношении объектов, технологически связанных с объектами, имеющими основной и условно разрешенный вид использования или обеспечивающих их безопасность в соответствии с нормативно-техническими документами, в том числе:

- проезды общего пользования;
- объекты коммунального хозяйства (электро-, тепло-, газо-, водоснабжение, водоотведение, телефонизация и т.д.), необходимые для инженерного обеспечения объектов основных, условно разрешенных, а также иных вспомогательных видов использования;
- автостоянки и гаражи (в том числе открытого типа, подземные и многоэтажные) для обслуживания жителей и посетителей основных, условно разрешенных, а также иных вспомогательных видов использования;
- благоустроенные, в том числе озелененные, детские площадки, площадки для отдыха, спортивных занятий;
- площадки хозяйственные, в том числе площадки для мусоросборников;

- общественные туалеты;
 - объекты торговли, общественного питания и бытового обслуживания, необходимые для обслуживания посетителей основных, условно разрешенных, а также иных вспомогательных видов использования;
 - объекты временного проживания, необходимые для обслуживания посетителей основных, условно разрешенных, а также иных вспомогательных видов использования;
- иные объекты, в том числе обеспечивающие безопасность объектов основных и условно разрешенных видов использования, включая противопожарную.

2. Размещение объектов вспомогательных видов разрешенного использования, разрешается при условии соответствия требованиям, перечисленным в п. 1 настоящего подраздела, соблюдения требований технических регламентов и иных требований в соответствии с действующим законодательством. На территориях зон с особыми условиями использования территории размещение объектов вспомогательных видов разрешенного использования разрешается при условии соблюдения требований режимов соответствующих зон, установленных в соответствии с федеральным законодательством.

3. Суммарная общая площадь зданий (помещений) занимаемых объектами вспомогательных видов разрешенного использования, расположенных на территории одного земельного участка, не должна превышать 30% общей площади зданий, расположенных на территории соответствующего земельного участка.

4. Суммарная доля площади земельного участка, занимаемая объектами вспомогательных видов разрешенного использования, а также относящимся к ним озеленением, машино-местами и иными необходимыми в соответствии с действующим законодательством элементами инженерно-технического обеспечения и благоустройства, не должна превышать 25% общей площади территории соответствующего земельного участка, если превышение не может быть обосновано требованиями настоящего градостроительного плана. Для всех видов объектов физкультуры и спорта (включая спортивные клубы) указанный показатель не должен превышать 10% от общей площади земельного участка.

5. Соответствие применяемого вида использования требованиям, установленным настоящим градостроительным планом к вспомогательным видам разрешенного использования (в части его связи с объектами основных видов разрешенного использования, занимаемой им общей площади территории и общей площади зданий), должно быть подтверждено в составе проектной документации уполномоченным исполнительным органом государственной власти Санкт-Петербурга в области государственного строительного надзора и экспертизы.

2.2. Требования к назначению, параметрам и размещению объектов капитального строительства на указанном земельном участке. Назначение объекта капитального строительства

(заполняется на земельные участки, на которые действие градостроительного регламента распространяется)

Назначение объекта капитального строительства

N	18	,	в соответствии с основными и (или) условно разрешенными видами использования	,
	(согласно чертежу градостроительного плана)		(назначение объекта капитального строительства)	

2.2.1. Предельные (минимальные и (или) максимальные) размеры земельных участков и объектов капитального строительства, в том числе площадь
(указывается по земельным участкам, на которые действующие градостроительные регламенты распространяются)

Минимальная площадь земельных участков устанавливается в соответствии со статьей 4 части II закона Санкт-Петербурга от 04.02.2009 №29-10 «О Правилах землепользования и застройки Санкт-Петербурга»:

минимальная площадь земельного участка допускается не менее суммы площади, занимаемой существующим или размещаемым на его территории объектом капитального строительства, и требуемых в соответствии с Законом Санкт-Петербурга от 04.02.2009 №29-10 «О Правилах землепользования и застройки Санкт-Петербурга» площади озелененных территорий, площади для размещения машино-мест, проездов и иных, необходимых в соответствии с настоящими Правилами и техническими регламентами вспомогательных объектов, предназначенных для его обслуживания и эксплуатации.

Кадastroвый номер земельного участка согласно чертежу градостр. плана	1. Длина (метров)	2. Ширина (метров)	3. Полоса отчуждения	4. Охраняемые зоны	5. Площадь земельного участка, га	6. Номер объекта кап. стр-ва согласно чертежу градостр. плана	7. Размер (м)		8. Площадь объекта кап. стр-ва (га)
							макс.	мин.	
78:40:0008803:4	-	-	не установлена	1. Охранная зона газораспределительной сети 2. Охранная зона подстанций и других электротехнических сооружений 3. Охранная зона водопроводных сетей 4. Охранная зона канализационных сетей	18,3145	18	-	-	-

2.2.2. Предельная высота зданий, строений, сооружений - 40 метров

(заполняется на земельные участки, на которые действие градостроительного регламента распространяется)

Максимальная высота зданий, строений, сооружений в составе градостроительных регламентов установлена в метрах по вертикали относительно дневной поверхности земли. При этом дневная поверхность земли определяется как высотная отметка поверхности грунта, зафиксированная в балтийской системе координат до начала инженерных работ, при разработке документации по планировке территории с отображением отметок на Схеме вертикальной планировки и инженерной подготовки территории.

Требования в части максимальной высоты не распространяются на антенны, вентиляционные и дымовые трубы, шпили, аттики и балюстрады (ограждения), выходы на кровлю максимальной площадью 6 квадратных метров и высотой 2,5 метра, а также остекленные световые фонари, максимальной высотой 2,5 метров, суммарная площадь которых не превышает 25 % площади кровли.

2.2.3. Максимальный процент застройки в границах земельного участка:

(заполняется на земельные участки, на которые действие градостроительного регламента распространяется)

определяется как отношение суммарной площади земельного участка, которая может быть застроена, ко всей площади земельного участка.

2.2.4. Иные показатели:

(заполняется на земельные участки, на которые действие градостроительного регламента распространяется)

В соответствии с Частью II Закона Санкт-Петербурга от 04 февраля 2009 года № 29-10 "О Правилах землепользования и застройки Санкт-Петербурга" на территории земельного участка установлены следующие предельные параметры разрешенного строительства, реконструкции объектов капитального строительства:

1) Минимальная площадь земельных участков устанавливается в соответствии со статьей 4 части II Закона Санкт-Петербурга от 04.02.2009 № 29-10 «О правилах землепользования и застройки Санкт-Петербурга».

2) Минимальные отступы зданий, строений, сооружений от границ земельного участка:

2.1 Минимальные отступы от границ земельных участков стен зданий, строений, сооружений без окон:

на расстоянии, обеспечивающем нормативную инсоляцию и освещенность на высоте 6 метров и более в любой точке, по границам сопряженных и отделенных территориями общего пользования земельных участков или по границам территорий, на которых земельные участки не сформированы;

в случае примыкания к территориям (земельным участкам), расположенным в границах территориальных зон, градостроительными регламентами которых не установлены виды разрешенного использования, для которых необходимо обеспечение нормативной инсоляции и освещенности, допускается минимальный отступ от границ участков, не совпадающих с красными линиями, 0 метров.

2.2. Минимальные отступы от границ земельных участков стен зданий, строений, сооружений с окнами:

на расстоянии, обеспечивающем нормативную инсоляцию и освещенность на высоте 6 метров и более в любой точке, по границам сопряженных земельных участков, по границам земельных участков, отделенных территориями общего пользования, или по границам территорий, на которых земельные участки не сформированы, но не менее 10 метров;

В случае примыкания к территориям (земельным участкам), расположенным в границах территориальных зон, градостроительными регламентами которых не установлены виды разрешенного использования, для которых необходимо обеспечение нормативной инсоляции и освещенности, допускается минимальный отступ от границ участков, не совпадающих с красными линиями, 3 метра.

2.3. Минимальные отступы от границ земельных участков стен зданий, строений, сооружений по границам земельных участков, совпадающим с красными линиями улиц и проездов, при выполнении требований пунктов 2.1 и 2.2 устанавливаются:
для жилых зданий с квартирами в первых этажах и учреждений образования и воспитания, выходящих на магистральные улицы – 6 метров;
для жилых зданий с квартирами на первых этажах и учреждений образования и воспитания, выходящих на прочие улицы и проезды общего пользования – 3 метра;
для прочих зданий – 0 метров.

3) Максимальные выступы за красную линию частей зданий, строений сооружений допускаются: в отношении балконов, эркеров, козырьков - не более 3 метров и выше 3,5 метров от уровня земли.

4) Максимальное количество этажей надземной части зданий, строений, сооружений на территории земельного участка не устанавливается.

5) Максимальная общая площадь объектов капитального строительства не жилого назначения на территории земельного участка не устанавливается.

6) Максимальный класс опасности (по санитарной классификации) объектов капитального строительства, размещаемых на территории земельного участка, - II.

7) Минимальная доля озелененной территории земельного участка устанавливается в соответствии со статьей 9 части II Закона Санкт-Петербурга от 04.02.2009 № 29-10 «О правилах землепользования и застройки Санкт-Петербурга».

8) Минимальное количество машино-мест для хранения индивидуального автотранспорта на территории земельного участка устанавливается в соответствии со статьей 10 части II Закона Санкт-Петербурга от 04.02.2009 № 29-10 «О правилах землепользования и застройки Санкт-Петербурга».

9) Минимальное количество мест на погрузочно-разгрузочных площадках на территории земельного участка устанавливается в соответствии со статьей 11 части II Закона Санкт-Петербурга от 04.02.2009 № 29-10 «О правилах землепользования и застройки Санкт-Петербурга».

10) Минимальное количество мест для хранения (технологического отстоя) грузового автотранспорта на территории земельного участка устанавливается в соответствии со статьей 12 части II Закона Санкт-Петербурга от 04.02.2009 № 29-10 «О правилах землепользования и застройки Санкт-Петербурга».

В случае если земельный участок и объект капитального строительства расположен в границах действия ограничений, установленных в соответствии с законодательством Российской Федерации, правовой режим использования и застройки территории указанного земельного участка определяется совокупностью требований, указанных в настоящей статье, и ограничений, указанных в главе 3 части II Закона Санкт-Петербурга от 04.02.2009 № 29-10 «О правилах землепользования и застройки Санкт-Петербурга». При этом при совпадении ограничений относящихся к одной и той же территории, действуют минимальные предельные параметры.

В соответствии со Статьей 5 Части I Приложения 1 к Закону Санкт-Петербурга от 04.02.2009 № 29-10 «О Правилах землепользования и застройки Санкт-Петербурга»:

1. Земельные участки или объекты капитального строительства, виды разрешенного использования, предельные (минимальные и (или) максимальные) размеры и предельные параметры разрешенного строительства, реконструкции которых не соответствуют градостроительному регламенту, могут использоваться без установления срока приведения их в соответствие с градостроительным регламентом, за исключением случаев, когда использование таких земельных участков и объектов капитального строительства опасно для жизни или здоровья человека, для окружающей среды, объектов культурного наследия.
2. Реконструкция указанных в пункте 1 объектов капитального строительства может осуществляться только путем приведения таких объектов в соответствие с градостроительным регламентом или путем уменьшения их несоответствия предельным параметрам разрешенного строительства, реконструкции. Изменение видов разрешенного использования указанных земельных участков и объектов капитального строительства может осуществляться путем приведения их в соответствие с видами разрешенного использования земельных участков и объектов капитального строительства, установленными градостроительным регламентом.
3. В случае если использование указанных в пункте 1 земельных участков и объектов капитального строительства продолжается и представляет опасность для жизни или здоровья человека, для окружающей среды, объектов культурного наследия, в соответствии с федеральными законами может быть наложен запрет на использование таких земельных участков и объектов капитального строительства.

На территории земельного участка действуют следующие ограничения использования:

- зон с особыми условиями использования территории в части зон полос воздушных подходов аэродромов и приаэродромной территории Санкт-Петербургского авиационного узла (установлены в соответствии со статьей 68 главы 3 Части II Закона Санкт-Петербурга "О правилах землепользования и застройки Санкт-Петербурга" от 04.02.2009 года);
- охранных зон инженерных коммуникаций: строительство в охранных зонах сетей инженерных коммуникаций (или вынос сетей) возможно по согласованию с владельцами этих сетей;
- расчетная санитарно-защитная зона от ОАО "Аэропорт "Пулково" (на основании заключения от 12.04.2013 № 78.01.02.000.Т.00696.04.13),
- зона "Б" - размещение жилых зданий, школ и других учебных заведений разрешается с повышенной звукоизоляцией наружных ограждений.

Использование земельного участка дополнительно определяется:

- Постановление Правительства Санкт-Петербурга от 29.05.2012 N 524 "О Программе "Региональная целевая программа по обращению с твердыми бытовыми отходами в Санкт-Петербурге на период 2012-2020 годов";
- Договором аренды земельного участка от 17.08.2009 № 08-ЗК-01969, заключенным между КУГИ и СПб ГУП «Завод по механизированной переработке бытовых отходов», согласно которому земельный участок предоставляется для использования под имущественный комплекс завода по механизированной переработке бытовых отходов. Приведенное описание целей использования земельного участка является окончательным. Изменение цели использования допускается исключительно с согласия арендодателя.

Информация о технических условиях подключения объектов капитального строительства к сетям инженерно-технического обеспечения:

1. Водоснабжение и водоотведение:

- ГУП «Водоканал Санкт-Петербурга», договор на отпуск питьевой воды, прием сточных вод и загрязняющих веществ от 25.10.2006 № 16-21499/10-ОВ;

2. Электроснабжение:

- ОАО «Петродворцовая электросеть», договор на эксплуатационное обслуживание электроустановок от 09.01.2014 № 10

2.2.5. Требования к назначению, параметрам и размещению объекта капитального строительства на указанном земельном участке

(заполняется на земельные участки, на которые действие градостроительного регламента не устанавливается; заполняется на земельные участки, на которые действие градостроительного регламента не распространяется)

Заполнение не требуется

3. ИНФОРМАЦИЯ О РАСПОЛОЖЕННЫХ В ГРАНИЦАХ ЗЕМЕЛЬНОГО УЧАСТКА ОБЪЕКТАХ КАПИТАЛЬНОГО СТРОИТЕЛЬСТВА И ОБЪЕКТАХ КУЛЬТУРНОГО НАСЛЕДИЯ

3.1. Объекты капитального строительства:

N 01, здание административного корпуса,
(согласно чертежу градостроительного плана) (назначение объекта капитального строительства)

инвентаризационный или кадастровый номер 78:8603:4:4,

технический паспорт объекта подготовлен 18.03.2004,
(дата)

ГУИОН ПИБ Красносельского района

(наименование организации (органа) государственного технического учета и (или) технической инвентаризации объектов капитального строительства)

N 02, здание распределительного устройства,
(согласно чертежу градостроительного плана) (назначение объекта капитального строительства)

инвентаризационный или кадастровый номер 78:8603:4:6,

технический паспорт объекта подготовлен 19.03.2004,
(дата)

ГУИОН ПИБ Красносельского района

(наименование организации (органа) государственного технического учета и (или) технической инвентаризации объектов капитального строительства)

N 03, здание инженерного корпуса,
(согласно чертежу градостроительного плана) (назначение объекта капитального строительства)

инвентаризационный или кадастровый номер 78:8603:4:11,

технический паспорт объекта подготовлен 27.04.2000,
(дата)

PIB Красносельского района

(наименование организации (органа) государственного технического учета и (или) технической инвентаризации объектов капитального строительства)

- N 04 , здание моечного корпуса
(согласно чертежу градостроительного плана) (назначение объекта капитального строительства)
- инвентаризационный или кадастровый номер 78:8603:4:31,
- технический паспорт объекта подготовлен 19.03.2004
(дата)
- ГУИОН ПИБ Красносельского района**
(наименование организации (органа) государственного технического учета и (или) технической инвентаризации объектов капитального строительства)
- N 05 , здание весовой
(согласно чертежу градостроительного плана) (назначение объекта капитального строительства)
- инвентаризационный или кадастровый номер 78:8603:4:46,
- технический паспорт объекта подготовлен 15.03.2004
(дата)
- ГУИОН ПИБ Красносельского района**
(наименование организации (органа) государственного технического учета и (или) технической инвентаризации объектов капитального строительства)
- N 06 , здание контрольно-пропускного пункта
(согласно чертежу градостроительного плана) (назначение объекта капитального строительства)
- инвентаризационный или кадастровый номер 78:8603:4:47,
- технический паспорт объекта подготовлен 10.04.2004
(дата)
- ГУИОН ПИБ Красносельского района**
(наименование организации (органа) государственного технического учета и (или) технической инвентаризации объектов капитального строительства)
- N 07 , нежилое (смолонасосная)
(согласно чертежу градостроительного плана) (назначение объекта капитального строительства)
- инвентаризационный или кадастровый номер 78:8603:4:44,
- технический паспорт объекта подготовлен 30.05.2005
(дата)
- ГУИОН ПИБ Красносельского района**
(наименование организации (органа) государственного технического учета и (или) технической инвентаризации объектов капитального строительства)
- N 08 , нежилое (приемный корпус дублера)
(согласно чертежу градостроительного плана) (назначение объекта капитального строительства)
- инвентаризационный или кадастровый номер 78:8603:4:45,
- технический паспорт объекта подготовлен 25.05.2005
(дата)
- ГУИОН ПИБ Красносельского района**
(наименование организации (органа) государственного технического учета и (или) технической инвентаризации объектов капитального строительства)

N 09 , котельная
(согласно чертежу градостроительного плана) (назначение объекта капитального строительства)
инвентаризационный или кадастровый номер 78:8603:4:34,
технический паспорт объекта подготовлен 26.05.2005
(дата)

ГУИОН ПИБ Красносельского района

(наименование организации (органа) государственного технического учета и (или) технической инвентаризации объектов капитального строительства)

N 10 , нежилое (узел пакетирования металлического лома)
(согласно чертежу градостроительного плана) (назначение объекта капитального строительства)
инвентаризационный или кадастровый номер 78:8603:4:33,
технический паспорт объекта подготовлен 24.05.2005
(дата)

ГУИОН ПИБ Красносельского района

(наименование организации (органа) государственного технического учета и (или) технической инвентаризации объектов капитального строительства)

N 11 , нежилое (здание щитовой печи дожига)
(согласно чертежу градостроительного плана) (назначение объекта капитального строительства)
инвентаризационный или кадастровый номер 78:8603:4:49,
технический паспорт объекта подготовлен 26.05.2005
(дата)

ГУИОН ПИБ Красносельского района

(наименование организации (органа) государственного технического учета и (или) технической инвентаризации объектов капитального строительства)

N 12 , канализационная насосная станция
(согласно чертежу градостроительного плана) (назначение объекта капитального строительства)
инвентаризационный или кадастровый номер 78:8603:4:50,
технический паспорт объекта подготовлен 23.06.2005
(дата)

ГУИОН ПИБ Красносельского района

(наименование организации (органа) государственного технического учета и (или) технической инвентаризации объектов капитального строительства)

N 13 , нежилое (дымовая труба)
(согласно чертежу градостроительного плана) (назначение объекта капитального строительства)
инвентаризационный или кадастровый номер 78:8603:4:51,
технический паспорт объекта подготовлен 23.06.2005
(дата)

ГУИОН ПИБ Красносельского района

(наименование организации (органа) государственного технического учета и (или) технической инвентаризации объектов капитального строительства)

N 14 , производственное здание
(согласно чертежу градостроительного плана) (назначение объекта капитального строительства)

инвентаризационный или кадастровый номер 78:40:8603:4:28,

технический паспорт объекта подготовлен 24.07.2009

(дата)

ГУП "ГУИОН" ПИБ Красносельского района

(наименование организации (органа) государственного технического учета и (или) технической инвентаризации объектов капитального строительства)

N 15 , контрольно-пропускной пункт
(согласно чертежу градостроительного плана) (назначение объекта капитального строительства)

инвентаризационный или кадастровый номер 78:40:8603:4:52,

технический паспорт объекта подготовлен 05.05.2011

(дата)

филиал ГУП "ГУИОН" ПИБ Красносельского района

(наименование организации (органа) государственного технического учета и (или) технической инвентаризации объектов капитального строительства)

N 16 , нежилое здание
(согласно чертежу градостроительного плана) (назначение объекта капитального строительства)

инвентаризационный или кадастровый номер 78:40:8603:4:12,

технический паспорт объекта подготовлен _____

(дата)

информация отсутствует

(наименование организации (органа) государственного технического учета и (или) технической инвентаризации объектов капитального строительства)

N 17 , производственное здание
(согласно чертежу градостроительного плана) (назначение объекта капитального строительства)

инвентаризационный или кадастровый номер 78:40:8603:4:37,

технический паспорт объекта подготовлен 24.07.2009

(дата)

ГУП "ГУИОН" ПИБ Красносельского района

(наименование организации (органа) государственного технического учета и (или) технической инвентаризации объектов капитального строительства)

3.2. Объекты, включенные в единый государственный реестр объектов культурного наследия (памятников истории и культуры) народов Российской Федерации:

Объектов культурного наследия не имеется

4. ИНФОРМАЦИЯ О РАЗДЕЛЕНИИ ЗЕМЕЛЬНОГО УЧАСТКА

Отсутствует

(наименование и реквизиты документа, определяющего возможность или невозможность разделения)

Приложение № 1 к ГПЗУ: Ведомость координат поворотных точек границ земельного участка

1	x=79404.54 y=103455.4	21	x=79304.47 y=103769.62
2	x=79403.05 y=103460.2	22	x=79302.9 y=103774.35
3	x=79401.56 y=103465.61	23	x=79315.39 y=103777.55
4	x=79399.95 y=103471.13	24	x=79313.57 y=103783.47
5	x=79398.52 y=103475.73	25	x=79309.34 y=103796.61
6	x=79368.07 y=103569.97	26	x=79294.88 y=103842.14
7	x=79358.73 y=103599.02	27	x=79267.07 y=103853.4
8	x=79359.92 y=103599.43	28	x=79260.07 y=103856.23
9	x=79358.17 y=103605.51	29	x=78862.32 y=103662
10	x=79356.87 y=103605.04	30	x=78859.33 y=103642.25
11	x=79356.76 y=103605.32	31	x=78970.6 y=103312.02
12	x=79325.24 y=103699.91	32	x=79197.55 y=103387.15
13	x=79321.06 y=103714.17	33	x=79203.42 y=103389.19
14	x=79313.83 y=103736.38	34	x=79232.53 y=103398.64
15	x=79312.1 y=103741.66	35	x=79373.78 y=103445.23
16	x=79311.16 y=103744.42		
17	x=79309.75 y=103749.05		
18	x=79307.44 y=103756.34		
19	x=79308.73 y=103756.77		
20	x=79307.11 y=103761.66		

Приложение 9

Сведения об экспертах

Сведения об экспертах:

Фамилия, имя, отчество	Городилов Андрей Юрьевич
Образование	высшее
Специальность	история, археология
Ученая степень (звание)	-
Стаж работы	17 лет
Место работы и должность	н.с. ИИМК РАН
Реквизиты аттестации	<p>Государственный эксперт по проведению историко-культурной экспертизы (приказ Министерства культуры Российской Федерации № 219 от 27.02.2019 г. «Об утверждении статуса аттестованного эксперта по проведению государственной историко-культурной экспертизы» (п. 34))</p> <p>Объекты экспертизы:</p> <ul style="list-style-type: none"> - выявленные объекты культурного наследия в целях обоснования целесообразности включения данных объектов в реестр; - документы, обосновывающие включение объектов культурного наследия в реестр.
Фамилия, имя, отчество	Лазаретов Игорь Павлович
Образование	высшее
Специальность	история
Ученая степень (звание)	кандидат исторических наук
Стаж работы	35 лет
Место работы и должность	ст.н.с. ИИМК РАН
Реквизиты аттестации	<p>Государственный эксперт по проведению историко-культурной экспертизы (приказ Министерства культуры Российской Федерации № 1537 от 17.09.2021 г. «Об утверждении статуса аттестованного эксперта по проведению государственной историко-культурной экспертизы» (п. 13))</p> <p>Объекты экспертизы:</p> <ul style="list-style-type: none"> - выявленные объекты культурного наследия в целях обоснования целесообразности включения данных объектов в реестр; - документы, обосновывающие включение объектов культурного наследия в реестр; - документы, обосновывающие исключение объектов культурного наследия из реестра;

	<ul style="list-style-type: none"> - земли, подлежащие воздействию земляных, строительных, мелиоративных, хозяйственных работ, предусмотренных статьей 25 Лесного кодекса Российской Федерации работ по использованию лесов (за исключением работ, указанных в пунктах 3, 4 и 7 части 1 статьи 25 Лесного кодекса Российской Федерации) и иных работ, в случае, если орган охраны объектов культурного наследия не имеет данных об отсутствии на указанных землях объектов культурного наследия, включенных в реестр, выявленных объектов культурного наследия либо объектов, обладающих признаками объекта культурного наследия; - документация, за исключением научных отчетов о выполненных археологических полевых работах, содержащая результаты исследований, в соответствии с которыми определяется наличие или отсутствие объектов, обладающих признаками объекта культурного наследия, на земельных участках, подлежащих воздействию земляных, строительных, мелиоративных, хозяйственных работ, работ по использованию лесов и иных работ; - документация или разделы документации, обосновывающие меры по обеспечению сохранности объекта культурного наследия, включенного в реестр, выявленного объекта культурного наследия либо объекта, обладающего признаками объекта культурного наследия, при проведении земляных, мелиоративных, хозяйственных работ, указанных в настоящей статье работ по использованию лесов и иных работ в границах территории объекта культурного наследия либо на земельном участке, непосредственно связанном с земельным участком в границах территории объекта культурного наследия
Фамилия, имя, отчество	Поляков Андрей Владимирович
Образование	высшее
Специальность	история
Ученая степень (звание)	доктор исторических наук
Стаж работы	21 год
Место работы и должность	ст.н.с. ИИМК РАН, и.о. директора ИИМК РАН
Реквизиты аттестации	Государственный эксперт по проведению историко-культурной экспертизы (приказ Министерства культуры Российской Федерации № 1668 от 11.10.2021 г. «Об утверждении статуса аттестованного эксперта по проведению

государственной историко-культурной
экспертизы» (п. 23))

Объекты экспертизы:

- выявленные объекты культурного наследия в целях обоснования целесообразности включения данных объектов в реестр;
- документы, обосновывающие включение объектов культурного наследия в реестр;
- документы, обосновывающие исключение объектов культурного наследия из реестра;
- земли, подлежащие воздействию земляных, строительных, мелиоративных, хозяйственных работ, предусмотренных статьей 25 Лесного кодекса Российской Федерации работ по использованию лесов (за исключением работ, указанных в пунктах 3, 4 и 7 части 1 статьи 25 Лесного кодекса Российской Федерации) и иных работ, в случае, если указанные земли расположены в границах территорий, утвержденных в соответствии с пунктом 34.2 пункта 1 статьи 9 Федерального закона;
- документация или разделы документации, обосновывающие меры по обеспечению сохранности объекта культурного наследия, включенного в реестр, выявленного объекта культурного наследия либо объекта, обладающего признаками объекта культурного наследия, при проведении земляных, мелиоративных, хозяйственных работ, указанных в настоящей статье работ, указанных в статье 30 Федерального закона работ по использованию лесов и иных работ в границах территории объекта культурного наследия либо на земельном участке, непосредственно связанном с земельным участком в границах территории объекта культурного наследия;
- документация, за исключением научных отчетов о выполненных археологических полевых работах, содержащая результаты исследований, в соответствии с которыми определяется наличие или отсутствие объектов, обладающих признаками объекта культурного наследия, на земельных участках, подлежащих воздействию земляных, строительных, мелиоративных, хозяйственных

	работ, указанных в статье 30 Федерального закона работ по использованию лесов и иных работ;
Фамилия, имя, отчество	Садыков Тимур Рашитович
Образование	высшее
Специальность	история
Ученая степень (звание)	-
Стаж работы	11 лет
Место работы и должность	и.о. м.н.с. ИИМК РАН
Реквизиты аттестации	Государственный эксперт по проведению историко-культурной экспертизы (приказ Министерства культуры Российской Федерации № 235 от 01.03.2022 г. «Об утверждении статуса аттестованного эксперта по проведению государственной историко-культурной экспертизы» (п. 25)) Объекты экспертизы: <ul style="list-style-type: none"> - выявленные объекты культурного наследия в целях обоснования целесообразности включения данных объектов в реестр; - документы, обосновывающие включение объектов культурного наследия в реестр;
Фамилия, имя, отчество	Соловьев Сергей Львович
Образование	высшее
Специальность	история
Ученая степень (звание)	кандидат исторических наук
Стаж работы	44 года
Место работы и должность	и.о. ст.н.с. ИИМК РАН
Реквизиты аттестации	Государственный эксперт по проведению историко-культурной экспертизы (приказ Министерства культуры Российской Федерации № 235 от 01.03.2022 г. «Об утверждении статуса аттестованного эксперта по проведению государственной историко-культурной экспертизы» (п. 26)) Объекты экспертизы: <ul style="list-style-type: none"> - выявленные объекты культурного наследия в целях обоснования целесообразности включения данных объектов в реестр;

	<ul style="list-style-type: none"> - документы, обосновывающие включение объектов культурного наследия в реестр; - документы, обосновывающие исключение объектов культурного наследия из реестра; - земли, подлежащие воздействию земляных, строительных, мелиоративных, хозяйственных работ, предусмотренных статьёй 25 Лесного кодекса Российской Федерации работ по использованию лесов (за исключением работ, указанных в пунктах 3, 4 и 7 части 1 статьи 25 Лесного кодекса Российской Федерации) и иных работ, в случае, если указанные земли расположены в границах территорий, утвержденных в соответствии с пунктом 34.2 пункта 1 статьи 9 Федерального закона; - документация или разделы документации, обосновывающие меры по обеспечению сохранности объекта культурного наследия, включенного в реестр, выявленного объекта культурного наследия либо объекта, обладающего признаками объекта культурного наследия, при проведении земляных, мелиоративных, хозяйственных работ, указанных в настоящей статье работ, указанных в статье 30 Федерального закона работ по использованию лесов и иных работ в границах территории объекта культурного наследия либо на земельном участке, непосредственно связанном с земельным участком в границах территории объекта культурного наследия; - документация, за исключением научных отчетов о выполненных археологических полевых работах, содержащая результаты исследований, в соответствии с которыми определяется наличие или отсутствие объектов, обладающих признаками объекта культурного наследия, на земельных участках, подлежащих воздействию земляных, строительных, мелиоративных, хозяйственных работ, указанных в статье 30 Федерального закона работ по использованию лесов и иных работ
Фамилия, имя, отчество	Субботин Андрей Викторович
Образование	высшее
Специальность	история
Ученая степень (звание)	кандидат исторических наук

Стаж работы	46 лет
Место работы и должность	ст.н.с. ИИМК РАН
Реквизиты аттестации	<p>Государственный эксперт по проведению историко-культурной экспертизы (приказ Министерства культуры Российской Федерации № 1668 от 11.10.2021 г. «Об утверждении статуса аттестованного эксперта по проведению государственной историко-культурной экспертизы» (п. 2б))</p> <p>Объекты экспертизы:</p> <ul style="list-style-type: none"> - выявленные объекты культурного наследия в целях обоснования целесообразности включения данных объектов в реестр; - документы, обосновывающие включение объектов культурного наследия в реестр; - документы, обосновывающие исключение объектов культурного наследия из реестра; - земли, подлежащие воздействию земляных, строительных, мелиоративных, хозяйственных работ, предусмотренных статьей 25 Лесного кодекса Российской Федерации работ по использованию лесов (за исключением работ, указанных в пунктах 3, 4 и 7 части 1 статьи 25 Лесного кодекса Российской Федерации) и иных работ, в случае, если указанные земли расположены в границах территорий, утвержденных в соответствии с пунктом 34.2 пункта 1 статьи 9 Федерального закона; - документация или разделы документации, обосновывающие меры по обеспечению сохранности объекта культурного наследия, включенного в реестр, выявленного объекта культурного наследия либо объекта, обладающего признаками объекта культурного наследия, при проведении земляных, мелиоративных, хозяйственных работ, указанных в настоящей статье работ, указанных в статье 30 Федерального закона работ по использованию лесов и иных работ в границах территории объекта культурного наследия либо на земельном участке, непосредственно связанном с земельным участком в границах территории объекта культурного наследия;

	- документация, за исключением научных отчетов о выполненных археологических полевых работах, содержащая результаты исследований, в соответствии с которыми определяется наличие или отсутствие объектов, обладающих признаками объекта культурного наследия, на земельных участках, подлежащих воздействию земляных, строительных, мелиоративных, хозяйственных работ, указанных в статье 30 Федерального закона работ по использованию лесов и иных работ
Фамилия, имя, отчество	Тарасов Алексей Юрьевич
Образование	высшее
Специальность	история, археология
Ученая степень (звание)	кандидат исторических наук
Стаж работы	20 лет
Место работы и должность	и.с. ИИМК РАН
Реквизиты аттестации	<p>Государственный эксперт по проведению историко-культурной экспертизы (приказ Министерства культуры Российской Федерации № 997 от 17.07.2019 г. «Об утверждении статуса аттестованного эксперта по проведению государственной историко-культурной экспертизы» (п. 29))</p> <p>Объекты экспертизы:</p> <ul style="list-style-type: none"> - выявленные объекты культурного наследия в целях обоснования целесообразности включения данных объектов в реестр; - земли, подлежащие воздействию земляных, строительных, мелиоративных, хозяйственных работ, предусмотренных статьей 25 Лесного кодекса Российской Федерации работ по использованию лесов (за исключением работ, указанных в пунктах 3, 4 и 7 части 1 статьи 25 Лесного кодекса Российской Федерации) и иных работ, в случае, если указанные земли расположены в границах территорий, утвержденных в соответствии с пунктом 34.2 статьи 9 Федерального закона № 73-ФЗ; - документы, обосновывающие включение объектов культурного наследия в реестр; - документы, обосновывающие исключение объектов культурного наследия из реестра; - документация, за исключением научных отчетов о выполненных археологических полевых работах, содержащая результаты исследований, в соответствии с которыми определяется наличие или

	<p>отсутствие объектов, обладающих признаками объекта культурного наследия, на земельных участках, подлежащих воздействию земляных, строительных, мелиоративных, хозяйственных работ, указанных в статье 30 Федерального закона № 73-ФЗ работ по использованию лесов и иных работ;</p> <ul style="list-style-type: none">- документация или разделы документации, обосновывающие меры по обеспечению сохранности объекта культурного наследия, включенного в реестр, выявленного объекта культурного наследия либо объекта, обладающего признаками объекта культурного наследия, при проведении земляных, мелиоративных, хозяйственных работ, указанных в настоящей статье работ по использованию лесов и иных работ в границах территории объекта культурного наследия либо на земельном участке, непосредственно связанном с земельным участком в границах территории объекта культурного наследия.
--	---------------------------------------------------------------------------------------------------------------------------------------------------------------------------------------------------------------------------------------------------------------------------------------------------------------------------------------------------------------------------------------------------------------------------------------------------------------------------------------------------------------------------------------------------------------------------------------------------------------------------------------------------------------------------------------------------------------------------------------------------------------------------------------------------------------------------------------------------------------------------------------------------------------------

Приложение 10

**Выдержки из приказа № 997 от 17.07.2019 г.
«Об утверждении статуса аттестованного эксперта по
проведению государственной историко-культурной
экспертизы»**



МИНИСТЕРСТВО КУЛЬТУРЫ
РОССИЙСКОЙ ФЕДЕРАЦИИ

ПРИКАЗ

17 июля 2019

Москва

№ 337

Об аттестации экспертов по проведению государственной историко-культурной экспертизы

В соответствии с Федеральным законом от 25 июня 2002 г. № 73-ФЗ «Об объектах культурного наследия (памятниках истории и культуры) народов Российской Федерации», с пунктом 9 Положения о государственной историко-культурной экспертизе, утвержденного постановлением Правительства Российской Федерации от 15 июля 2009 г. № 569, Положением о порядке аттестации экспертов по проведению государственной историко-культурной экспертизы, утвержденным приказом Минкультуры России от 26 августа 2010 г. № 563 (в редакции приказа Минкультуры России от 17 октября 2011 г. № 1003), руководствуясь Положением об аттестационной комиссии Минкультуры России, утвержденным приказом Минкультуры России от 29 декабря 2011 г. № 1276, протоколом заседания аттестационной комиссии Минкультуры России от 25 июня 2019 г., п р и к а з ы в а ю:

1. Аттестовать экспертов по проведению государственной историко-культурной экспертизы согласно приложению к настоящему приказу.

2

2. Департаменту государственной охраны культурного наследия (Р.А.Рыбало) обеспечить размещение информации об аттестованных экспертах на официальном сайте Минкультуры России в сети Интернет.

3. Контроль за исполнением настоящего приказа оставляю за собой.

Заместитель Министра



С.Г.Обрывалин

Приложение

Утверждено приказом
Министерства культуры
Российской Федерации

от «11» июля 2019 г. № 997

Аттестованные эксперты по проведению
государственной историко-культурной экспертизы

№ п/п	Фамилия, имя, отчество соискателя	Объекты экспертизы
1.	Авксентьева Ольга Николаевна	<ul style="list-style-type: none"> - выявленные объекты культурного наследия в целях обоснования целесообразности включения данных объектов в реестр; - документы, обосновывающие включение объектов культурного наследия в реестр; - документы, обосновывающие изменение категории историко-культурного значения объекта культурного наследия; - проекты зон охраны объекта культурного наследия; - проектная документация на проведение работ по сохранению объектов культурного наследия; - документация или разделы документации, обосновывающие меры по обеспечению сохранности объекта культурного наследия, включенного в реестр, выявленного объекта культурного наследия либо объекта, обладающего признаками объекта культурного наследия, при проведении земляных, мелиоративных, хозяйственных работ, указанных в статье 30 Федерального закона от 25.06.2002 № 73-ФЗ «Об объектах культурного наследия (памятниках истории и культуры) народов Российской Федерации» (далее – Федеральный закон № 73-ФЗ) работ по использованию лесов и иных работ в границах территории объекта культурного наследия либо на земельном участке,

		земельным участком в границах территории объекта культурного наследия.
28.	Старцева Татьяна Сергеевна	<ul style="list-style-type: none"> - выявленные объекты культурного наследия в целях обоснования целесообразности включения данных объектов в реестр; - документы, обосновывающие включение объектов культурного наследия в реестр; - документы, обосновывающие исключение объектов культурного наследия из реестра; - документы, обосновывающие изменение категории историко-культурного значения объекта культурного наследия; - документы, обосновывающие отнесение объекта культурного наследия к историко-культурным заповедникам, особо ценным объектам культурного наследия народов Российской Федерации либо объектам всемирного культурного и природного наследия; - проектная документация на проведение работ по сохранению объектов культурного наследия; - документация или разделы документации, обосновывающие меры по обеспечению сохранности объекта культурного наследия, включенного в реестр, выявленного объекта культурного наследия либо объекта, обладающего признаками объекта культурного наследия, при проведении земляных, мелиоративных, хозяйственных работ, указанных в статье 30 Федерального закона № 73-ФЗ работ по использованию лесов и иных работ в границах территории объекта культурного наследия либо на земельном участке, непосредственно связанном с земельным участком в границах территории объекта культурного наследия.
29.	Тарасов Алексей Юрьевич	<ul style="list-style-type: none"> - выявленные объекты культурного наследия в целях обоснования целесообразности включения данных объектов в реестр; - земли, подлежащие воздействию земляных, строительных, мелиоративных, хозяйственных работ, предусмотренных статьей 25 Лесного кодекса Российской Федерации работ по использованию лесов (за исключением работ, указанных в пунктах 3, 4 и 7 части 1 статьи 25 Лесного кодекса Российской Федерации) и иных

		<p>работ, в случае, если указанные земли расположены в границах территорий, утвержденных в соответствии с пунктом 34.2 пункта 1 статьи 9 Федерального закона № 73-ФЗ;</p> <ul style="list-style-type: none"> - документы, обосновывающие включение объектов культурного наследия в реестр; - документы, обосновывающие исключение объектов культурного наследия из реестра; - документация, за исключением научных отчетов о выполненных археологических полевых работах, содержащая результаты исследований, в соответствии с которыми определяется наличие или отсутствие объектов, обладающих признаками объекта культурного наследия, на земельных участках, подлежащих воздействию земляных, строительных, мелиоративных, хозяйственных работ, указанных в статье 30 Федерального закона № 73-ФЗ работ по использованию лесов и иных работ; - документация или разделы документации, обосновывающие меры по обеспечению сохранности объекта культурного наследия, включенного в реестр, выявленного объекта культурного наследия либо объекта, обладающего признаками объекта культурного наследия, при проведении земляных, мелиоративных, хозяйственных работ, указанных в статье 30 Федерального закона № 73-ФЗ работ по использованию лесов и иных работ в границах территории объекта культурного наследия либо на земельном участке, непосредственно связанном с земельным участком в границах территории объекта культурного наследия.
30.	Титова Светлана Валентиновна	<ul style="list-style-type: none"> - документы, обосновывающие изменение категории историко-культурного значения объекта культурного наследия.
31.	Тихонов Виктор Евгеньевич	<ul style="list-style-type: none"> - выявленные объекты культурного наследия в целях обоснования целесообразности включения данных объектов в реестр; - документы, обосновывающие включение объектов культурного наследия в реестр; - документы, обосновывающие исключение объектов культурного наследия из реестра;

		<p>признаками объекта культурного наследия, при проведении земляных, мелиоративных, хозяйственных работ, указанных в статье 30 Федерального закона № 73-ФЗ работ по использованию лесов и иных работ в границах территории объекта культурного наследия либо на земельном участке, непосредственно связанном с земельным участком в границах территории объекта культурного наследия.</p>
37.	Яндовский Виктор Эдуардович	<ul style="list-style-type: none"> - выявленные объекты культурного наследия в целях обоснования целесообразности включения данных объектов в реестр; - документы, обосновывающие включение объектов культурного наследия в реестр; - документы, обосновывающие изменение категории историко-культурного значения объекта культурного наследия; - документы, обосновывающие отнесение объекта культурного наследия к историко-культурным заповедникам, особо ценным объектам культурного наследия народов Российской Федерации либо объектам всемирного культурного и природного наследия; - проекты зон охраны объекта культурного наследия; - проектная документация на проведение работ по сохранению объектов культурного наследия. - документация, обосновывающая границы защитной зоны объекта культурного наследия.
38.	Яровой Илья Юрьевич	<ul style="list-style-type: none"> - выявленные объекты культурного наследия в целях обоснования целесообразности включения данных объектов в реестр; - документы, обосновывающие включение объектов культурного наследия в реестр; - документы, обосновывающие исключение объектов культурного наследия из реестра; - документы, обосновывающие изменение категории историко-культурного значения объекта культурного наследия; - документы, обосновывающие отнесение объекта культурного наследия к историко-культурным заповедникам, особо ценным объектам культурного наследия народов Российской Федерации

		<p>Федерации либо объектам всемирного культурного и природного наследия;</p> <ul style="list-style-type: none">- документация, за исключением научных отчетов о выполненных археологических полевых работах, содержащая результаты исследований, в соответствии с которыми определяется наличие или отсутствие объектов, обладающих признаками объекта культурного наследия, на земельных участках, подлежащих воздействию земляных, строительных, мелиоративных, хозяйственных работ, указанных в статье 30 Федерального закона № 73-ФЗ работ по использованию лесов и иных работ;- документация или разделы документации, обосновывающие меры по обеспечению сохранности объекта культурного наследия, включенного в реестр, выявленного объекта культурного наследия либо объекта, обладающего признаками объекта культурного наследия, при проведении земляных, мелиоративных, хозяйственных работ, указанных в статье 30 Федерального закона № 73-ФЗ работ по использованию лесов и иных работ в границах территории объекта культурного наследия либо на земельном участке, непосредственно связанном с земельным участком в границах территории объекта культурного наследия.
--	--	-------------------------------------------------------------------------------------------------------------------------------------------------------------------------------------------------------------------------------------------------------------------------------------------------------------------------------------------------------------------------------------------------------------------------------------------------------------------------------------------------------------------------------------------------------------------------------------------------------------------------------------------------------------------------------------------------------------------------------------------------------------------------------------------------------------------------------------------------------------------------------------------------------------------------------------------------------------------------------------------------------------------------------------------------------------------------------------------------------------------------------------------------------------------------------------------------------------

Приложение 11

**Выдержки из приказа № 1537 от 17.09.2021 г г.
«Об утверждении статуса аттестованного эксперта по
проведению государственной историко-культурной
экспертизы»**



МИНИСТЕРСТВО КУЛЬТУРЫ
РОССИЙСКОЙ ФЕДЕРАЦИИ

ПРИКАЗ

от 17 сентября 2021 г.

Москва

№ 1537

Об аттестации экспертов по проведению государственной историко-культурной экспертизы

В соответствии с Федеральным законом от 25 июня 2002 г. № 73-ФЗ «Об объектах культурного наследия (памятниках истории и культуры) народов Российской Федерации», пунктом 9 Положения о государственной историко-культурной экспертизе, утвержденного постановлением Правительства Российской Федерации от 15 июля 2009 г. № 569, Положением о порядке аттестации экспертов по проведению государственной историко-культурной экспертизы, утвержденным приказом Минкультуры России от 26 августа 2010 г. № 563 (в редакции приказа Минкультуры России от 17 октября 2011 г. № 1003), руководствуясь Положением об аттестационной комиссии Минкультуры России, утвержденным приказом Минкультуры России от 29 декабря 2011 г. № 1276, протоколом заседания аттестационной комиссии Министерства культуры Российской Федерации по аттестации экспертов по проведению государственной историко-культурной экспертизы от 03 сентября 2021 г.,
п р и к а з ы в а ю:

1. Аттестовать экспертов по проведению государственной историко-культурной экспертизы согласно приложению к настоящему приказу.

2. Департаменту государственной охраны культурного наследия (Р.А.Рыбало) обеспечить размещение информации об аттестованных экспертах на официальном сайте Минкультуры России в сети Интернет.

3. Контроль за исполнением настоящего приказа оставляю за собой.

Первый заместитель Министра



С.Г.Обрывалин

Приложение
к приказу Министерства культуры
Российской Федерации
от « 13 » сентября 2021 г.
№ 1537

Аттестованные эксперты по проведению
государственной историко-культурной экспертизы

№ п/ п	Фамилия, имя, отчество соискателя	Решение о присвоении статуса аттестованного эксперта:
1.	Аврутов Юрий Иосифович	<ul style="list-style-type: none"> - выявленные объекты культурного наследия в целях обоснования целесообразности включения данных объектов в реестр; - документы, обосновывающие включение объектов культурного наследия в реестр; - документы, обосновывающие исключение объектов культурного наследия из реестра; - документы, обосновывающие изменение категории историко-культурного значения объекта культурного наследия; - документы, обосновывающие отнесение объекта культурного наследия к историко-культурным заповедникам, особо ценным объектам культурного наследия народов Российской Федерации либо объектам всемирного культурного и природного наследия; - проектная документация на проведение работ по сохранению объектов культурного наследия; - документация или разделы документации, обосновывающие меры по обеспечению сохранности объекта культурного наследия, включенного в реестр, выявленного объекта культурного наследия либо объекта, обладающего признаками объекта культурного наследия, при проведении земляных, мелиоративных, хозяйственных работ, указанных в статье 30 Федерального закона работ по использованию лесов и иных работ в границах территории объекта культурного наследия либо на земельном участке, непосредственно связанном с земельным участком в границах территории объекта культурного наследия;

		<ul style="list-style-type: none"> - проектная документация на проведение работ по сохранению объектов культурного наследия; - документация или разделы документации, обосновывающие меры по обеспечению сохранности объекта культурного наследия, включенного в реестр, выявленного объекта культурного наследия либо объекта, обладающего признаками объекта культурного наследия, при проведении земляных, мелиоративных, хозяйственных работ, указанных в статье 30 Федерального закона работ по использованию лесов и иных работ в границах территории объекта культурного наследия либо на земельном участке, непосредственно связанном с земельным участком в границах территории объекта культурного наследия.
13.	Лазаретов Игорь Павлович	<ul style="list-style-type: none"> - выявленные объекты культурного наследия в целях обоснования целесообразности включения данных объектов в реестр; - документы, обосновывающие включение объектов культурного наследия в реестр; - документы, обосновывающие исключение объектов культурного наследия из реестра; - земли, подлежащие воздействию земляных, строительных, мелиоративных, хозяйственных работ, предусмотренных статьей 25 Лесного кодекса Российской Федерации работ по использованию лесов (за исключением работ, указанных в пунктах 3, 4 и 7 части 1 статьи 25 Лесного кодекса Российской Федерации) и иных работ, в случае, если указанные земли расположены в границах территорий, утвержденных в соответствии с пунктом 34.2 пункта 1 статьи 9 Федерального закона; - документация или разделы документации, обосновывающие меры по обеспечению сохранности объекта культурного наследия, включенного в реестр, выявленного объекта культурного наследия либо объекта, обладающего признаками объекта культурного наследия, при проведении земляных, мелиоративных, хозяйственных работ, указанных в статье 30 Федерального закона работ по использованию лесов и иных работ в границах территории объекта культурного наследия либо на земельном участке, непосредственно связанном с земельным участком в границах территории объекта культурного наследия;

		<ul style="list-style-type: none"> - документация, за исключением научных отчетов о выполненных археологических полевых работах, содержащая результаты исследований, в соответствии с которыми определяется наличие или отсутствие объектов, обладающих признаками объекта культурного наследия, на земельных участках, подлежащих воздействию земляных, строительных, мелиоративных, хозяйственных работ, указанных в статье 30 Федерального закона работ по использованию лесов и иных работ.
14.	Лапшин Андрей Сергеевич	<ul style="list-style-type: none"> - выявленные объекты культурного наследия в целях обоснования целесообразности включения данных объектов в реестр; - документы, обосновывающие включение объектов культурного наследия в реестр; - земли, подлежащие воздействию земляных, строительных, мелиоративных, хозяйственных работ, предусмотренных статьей 25 Лесного кодекса Российской Федерации работ по использованию лесов (за исключением работ, указанных в пунктах 3, 4 и 7 части 1 статьи 25 Лесного кодекса Российской Федерации) и иных работ, в случае, если указанные земли расположены в границах территорий, утвержденных в соответствии с пунктом 34.2 пункта 1 статьи 9 Федерального закона; - документация, за исключением научных отчетов о выполненных археологических полевых работах, содержащая результаты исследований, в соответствии с которыми определяется наличие или отсутствие объектов, обладающих признаками объекта культурного наследия, на земельных участках, подлежащих воздействию земляных, строительных, мелиоративных, хозяйственных работ, указанных в статье 30 Федерального закона работ по использованию лесов и иных работ.
15.	Малихова Наталья Геннадьевна	<ul style="list-style-type: none"> - проектная документация на проведение работ по сохранению объектов культурного наследия; - документация или разделы документации, обосновывающие меры по обеспечению сохранности объекта культурного наследия, включенного в реестр, выявленного объекта культурного наследия либо объекта, обладающего признаками объекта культурного наследия, при проведении земляных, мелиоративных, хозяйственных работ, указанных в статье 30 Федерального закона работ по

Приложение 12

**Выдержки из приказа № 1668 от 11.10.2021 г.
«Об утверждении статуса аттестованного эксперта по
проведению государственной историко-культурной
экспертизы»**



МИНИСТЕРСТВО КУЛЬТУРЫ
РОССИЙСКОЙ ФЕДЕРАЦИИ

ПРИКАЗ

от 11 октября 2021 г.

Москва

№ 1668

**Об аттестации экспертов по проведению государственной
историко-культурной экспертизы**

В соответствии с Федеральным законом от 25 июня 2002 г. № 73-ФЗ «Об объектах культурного наследия (памятниках истории и культуры) народов Российской Федерации», пунктом 9 Положения о государственной историко-культурной экспертизе, утвержденного постановлением Правительства Российской Федерации от 15 июля 2009 г. № 569, Положением о порядке аттестации экспертов по проведению государственной историко-культурной экспертизы, утвержденным приказом Минкультуры России от 26 августа 2010 г. № 563 (в редакции приказа Минкультуры России от 17 октября 2011 г. № 1003), руководствуясь Положением об аттестационной комиссии Минкультуры России, утвержденным приказом Минкультуры России от 29 декабря 2011 г. № 1276, протоколом заседания аттестационной комиссии Министерства культуры Российской Федерации по аттестации экспертов по проведению государственной историко-культурной экспертизы от 29 сентября 2021 г.,
п р и к а з ы в а ю:

1. Аттестовать экспертов по проведению государственной историко-культурной экспертизы согласно приложению к настоящему приказу.

2. Департаменту государственной охраны культурного наследия (Р.А.Рыбало) обеспечить размещение информации об аттестованных экспертах на официальном сайте Минкультуры России в сети Интернет.

3. Контроль за исполнением настоящего приказа оставляю за собой.

Первый заместитель Министра



С.Г.Обрывалин

Приложение
к приказу Министерства культуры
Российской Федерации
от « 11 » *сентября* 2021 г.
№ 1668

Аттестованные эксперты по проведению
государственной историко-культурной экспертизы

№ п/ п	Фамилия, имя, отчество соискателя	Решение о присвоении статуса аттестованного эксперта:
1.	Абуханов Абдурахман Залимханович	<ul style="list-style-type: none"> - выявленные объекты культурного наследия в целях обоснования целесообразности включения данных объектов в реестр; - документы, обосновывающие включение объектов культурного наследия в реестр; - проектная документация на проведение работ по сохранению объектов культурного наследия; - документация или разделы документации, обосновывающие меры по обеспечению сохранности объекта культурного наследия, включенного в реестр, выявленного объекта культурного наследия либо объекта, обладающего признаками объекта культурного наследия, при проведении земляных, мелиоративных, хозяйственных работ, указанных в статье 30 Федерального закона от 25.06.2002 № 73-ФЗ «Об объектах культурного наследия (памятниках истории и культуры) народов Российской Федерации» (далее – Федеральный закон) работ по использованию лесов и иных работ в границах территории объекта культурного наследия либо на земельном участке, непосредственно связанном с земельным участком в границах территории объекта культурного наследия.
2.	Аксенов Виктор Викторович	<ul style="list-style-type: none"> - выявленные объекты культурного наследия в целях обоснования целесообразности включения данных объектов в реестр; - документы, обосновывающие включение объектов культурного наследия в реестр; - документы, обосновывающие изменение категории историко-культурного значения объекта культурного наследия; - проектная документация на проведение работ по сохранению объектов культурного наследия;

		<ul style="list-style-type: none"> - документы, обосновывающие включение объектов культурного наследия в реестр; - документы, обосновывающие изменение категории историко-культурного значения объекта культурного наследия; - документы, обосновывающие отнесение объекта культурного наследия к историко-культурным заповедникам, особо ценным объектам культурного наследия народов Российской Федерации либо объектам всемирного культурного и природного наследия; - проектная документация на проведение работ по сохранению объектов культурного наследия.
23.	Поляков Андрей Владимирович	<ul style="list-style-type: none"> - выявленные объекты культурного наследия в целях обоснования целесообразности включения данных объектов в реестр; - документы, обосновывающие включение объектов культурного наследия в реестр; - документы, обосновывающие исключение объектов культурного наследия из реестра; - земли, подлежащие воздействию земляных, строительных, мелиоративных, хозяйственных работ, предусмотренных статьей 25 Лесного кодекса Российской Федерации работ по использованию лесов (за исключением работ, указанных в пунктах 3, 4 и 7 части 1 статьи 25 Лесного кодекса Российской Федерации) и иных работ, в случае, если указанные земли расположены в границах территорий, утвержденных в соответствии с пунктом 34.2 пункта 1 статьи 9 Федерального закона; - документация или разделы документации, обосновывающие меры по обеспечению сохранности объекта культурного наследия, включенного в реестр, выявленного объекта культурного наследия либо объекта, обладающего признаками объекта культурного наследия, при проведении земляных, мелиоративных, хозяйственных работ, указанных в статье 30 Федерального закона работ по использованию лесов и иных работ в границах территории объекта культурного наследия либо на земельном участке, непосредственно связанном с земельным участком в границах территории объекта культурного наследия; - документация, за исключением научных отчетов о выполненных археологических полевых работах, содержащая результаты исследований, в соответствии с которыми определяется наличие или отсутствие

		<p>объектов, обладающих признаками объекта культурного наследия, на земельных участках, подлежащих воздействию земляных, строительных, мелиоративных, хозяйственных работ, указанных в статье 30 Федерального закона работ по использованию лесов и иных работ.</p>
24.	Прямухин Алексей Николаевич	<ul style="list-style-type: none"> - выявленные объекты культурного наследия в целях обоснования целесообразности включения данных объектов в реестр; - документы, обосновывающие включение объектов культурного наследия в реестр; - земли, подлежащие воздействию земляных, строительных, мелиоративных, хозяйственных работ, предусмотренных статьей 25 Лесного кодекса Российской Федерации работ по использованию лесов (за исключением работ, указанных в пунктах 3, 4 и 7 части 1 статьи 25 Лесного кодекса Российской Федерации) и иных работ, в случае, если указанные земли расположены в границах территорий, утвержденных в соответствии с пунктом 34.2 пункта 1 статьи 9 Федерального закона; - документация или разделы документации, обосновывающие меры по обеспечению сохранности объекта культурного наследия, включенного в реестр, выявленного объекта культурного наследия либо объекта, обладающего признаками объекта культурного наследия, при проведении земляных, мелиоративных, хозяйственных работ, указанных в статье 30 Федерального закона работ по использованию лесов и иных работ в границах территории объекта культурного наследия либо на земельном участке, непосредственно связанном с земельным участком в границах территории объекта культурного наследия; - документация, за исключением научных отчетов о выполненных археологических полевых работах, содержащая результаты исследований, в соответствии с которыми определяется наличие или отсутствие объектов, обладающих признаками объекта культурного наследия, на земельных участках, подлежащих воздействию земляных, строительных, мелиоративных, хозяйственных работ, указанных в статье 30 Федерального закона работ по использованию лесов и иных работ.

25.	Сахновский Виктор Александрович	<ul style="list-style-type: none">- выявленные объекты культурного наследия в целях обоснования целесообразности включения данных объектов в реестр;- документы, обосновывающие включение объектов культурного наследия в реестр;- проектная документация на проведение работ по сохранению объектов культурного наследия;- документация или разделы документации, обосновывающие меры по обеспечению сохранности объекта культурного наследия, включенного в реестр, выявленного объекта культурного наследия либо объекта, обладающего признаками объекта культурного наследия, при проведении земляных, мелиоративных, хозяйственных работ, указанных в статье 30 Федерального закона работ по использованию лесов и иных работ в границах территории объекта культурного наследия либо на земельном участке, непосредственно связанном с земельным участком в границах территории объекта культурного наследия.
26.	Субботин Андрей Викторович	<ul style="list-style-type: none">- выявленные объекты культурного наследия в целях обоснования целесообразности включения данных объектов в реестр;- документы, обосновывающие включение объектов культурного наследия в реестр;- документы, обосновывающие исключение объектов культурного наследия из реестра;- земли, подлежащие воздействию земляных, строительных, мелиоративных, хозяйственных работ, предусмотренных статьей 25 Лесного кодекса Российской Федерации работ по использованию лесов (за исключением работ, указанных в пунктах 3, 4 и 7 части 1 статьи 25 Лесного кодекса Российской Федерации) и иных работ, в случае, если указанные земли расположены в границах территорий, утвержденных в соответствии с пунктом 34.2 пункта 1 статьи 9 Федерального закона;- документация или разделы документации, обосновывающие меры по обеспечению сохранности объекта культурного наследия, включенного в реестр, выявленного объекта культурного наследия либо объекта, обладающего признаками объекта культурного наследия, при проведении земляных, мелиоративных, хозяйственных работ, указанных в статье 30 Федерального закона работ по использованию лесов и иных работ в границах территории объекта культурного

		<p>наследия либо на земельном участке, непосредственно связанном с земельным участком в границах территории объекта культурного наследия;</p> <ul style="list-style-type: none"> - документация, за исключением научных отчетов о выполненных археологических полевых работах, содержащая результаты исследований, в соответствии с которыми определяется наличие или отсутствие объектов, обладающих признаками объекта культурного наследия, на земельных участках, подлежащих воздействию земляных, строительных, мелиоративных, хозяйственных работ, указанных в статье 30 Федерального закона работ по использованию лесов и иных работ.
27.	Сурков Алексей Владимирович	<ul style="list-style-type: none"> - выявленные объекты культурного наследия в целях обоснования целесообразности включения данных объектов в реестр; - документы, обосновывающие включение объектов культурного наследия в реестр; - документация или разделы документации, обосновывающие меры по обеспечению сохранности объекта культурного наследия, включенного в реестр, выявленного объекта культурного наследия либо объекта, обладающего признаками объекта культурного наследия, при проведении земляных, мелиоративных, хозяйственных работ, указанных в статье 30 Федерального закона работ по использованию лесов и иных работ в границах территории объекта культурного наследия либо на земельном участке, непосредственно связанном с земельным участком в границах территории объекта культурного наследия; - документация, за исключением научных отчетов о выполненных археологических полевых работах, содержащая результаты исследований, в соответствии с которыми определяется наличие или отсутствие объектов, обладающих признаками объекта культурного наследия, на земельных участках, подлежащих воздействию земляных, строительных, мелиоративных, хозяйственных работ, указанных в статье 30 Федерального закона работ по использованию лесов и иных работ.
28.	Тарновский Владимир Викторович	<ul style="list-style-type: none"> - выявленные объекты культурного наследия в целях обоснования целесообразности включения данных объектов в реестр; - документы, обосновывающие включение объектов культурного наследия в реестр;

Приложение 13

**Выдержки из приказа № 219 от 27.02.2019 г.
«Об утверждении статуса аттестованного эксперта по
проведению государственной историко-культурной
экспертизы»**



**МИНИСТЕРСТВО КУЛЬТУРЫ
РОССИЙСКОЙ ФЕДЕРАЦИИ**

ПРИКАЗ

27 февраля 2019г.

Москва

№ 219

Об аттестации экспертов по проведению государственной историко-культурной экспертизы

В соответствии с Федеральным законом от 25 июня 2002 г. № 73-ФЗ «Об объектах культурного наследия (памятниках истории и культуры) народов Российской Федерации», с пунктом 9 Положения о государственной историко-культурной экспертизе, утвержденного постановлением Правительства Российской Федерации от 15 июля 2009 г. № 569, Положением о порядке аттестации экспертов по проведению государственной историко-культурной экспертизы, утвержденным приказом Минкультуры России от 26 августа 2010 г. № 563 (в редакции приказа Минкультуры России от 17 октября 2011 г. № 1003), руководствуясь Положением об аттестационной комиссии Минкультуры России, утвержденным приказом Минкультуры России от 29 декабря 2011 г. № 1276, протоколом заседания аттестационной комиссии Минкультуры России от 07 февраля 2019 г., п р и к а з ы в а ю:

1. Аттестовать экспертов по проведению государственной историко-культурной экспертизы согласно приложению.

2. Департаменту государственной охраны культурного наследия (Р.А.Рыбало) обеспечить размещение информации об аттестованных экспертах на официальном сайте Минкультуры России в сети Интернет.

3. Контроль за исполнением настоящего приказа оставляю за собой.

Заместитель Министра



С.Г.Обрывалин

Приложение

Утверждено приказом
Министерства культуры
Российской Федерации

от «24» февраля 2019 г. № 219

**Аттестованные эксперты по проведению
государственной историко-культурной экспертизы**

№ п/п	Фамилия, имя, отчество соискателя	Объекты экспертизы
1.	Барышева Ирина Владимировна	<ul style="list-style-type: none"> - проектная документация на проведение работ по сохранению объектов культурного наследия; - документация или разделы документации, обосновывающие меры по обеспечению сохранности объекта культурного наследия, включенного в реестр, выявленного объекта культурного наследия либо объекта, обладающего признаками объекта культурного наследия, при проведении земляных, мелиоративных, хозяйственных работ, указанных в настоящей статье работ по использованию лесов и иных работ в границах территории объекта культурного наследия либо на земельном участке, непосредственно связанном с земельным участком в границах территории объекта культурного наследия.
2.	Бахарева Наталия Николаевна	<ul style="list-style-type: none"> - выявленные объекты культурного наследия в целях обоснования целесообразности включения данных объектов в реестр; - документы, обосновывающие включение объектов культурного наследия в реестр; - документы, обосновывающие изменение категории историко-культурного значения объекта культурного наследия; - проекты зон охраны объекта культурного наследия;

		<p>в границах территорий, утвержденных в соответствии с пунктом 34.2 пункта 1 статьи 9 настоящего Федерального закона;</p> <ul style="list-style-type: none"> - документы, обосновывающие включение объектов культурного наследия в реестр; - документация, за исключением научных отчетов о выполненных археологических полевых работах, содержащая результаты исследований, в соответствии с которыми определяется наличие или отсутствие объектов, обладающих признаками объекта культурного наследия, на земельных участках, подлежащих воздействию земляных, строительных, мелиоративных, хозяйственных работ, указанных в настоящей статье работ по использованию лесов и иных работ.
5.	Городилов Андрей Юрьевич	<ul style="list-style-type: none"> - выявленные объекты культурного наследия в целях обоснования целесообразности включения данных объектов в реестр; - документы, обосновывающие включение объектов культурного наследия в реестр.
6.	Дмитриев Виктор Викторович	<ul style="list-style-type: none"> - выявленные объекты культурного наследия в целях обоснования целесообразности включения данных объектов в реестр; - документы, обосновывающие включение объектов культурного наследия в реестр; - документы, обосновывающие исключение объектов культурного наследия из реестра; - документы, обосновывающие изменение категории историко-культурного значения объекта культурного наследия; - документы, обосновывающие отнесение объекта культурного наследия к историко-культурным заповедникам, особо ценным объектам культурного наследия народов Российской Федерации либо объектам всемирного культурного и природного наследия; - проекты зон охраны объекта культурного наследия; - проектная документация на проведение работ по сохранению объектов культурного наследия; - документация или разделы документации, обосновывающие меры по обеспечению сохранности объекта культурного наследия,

Приложение 14

**Выдержки из приказа № 235 от 01.03.2022 г.
«Об утверждении статуса аттестованного эксперта по
проведению государственной историко-культурной
экспертизы»**



**МИНИСТЕРСТВО КУЛЬТУРЫ
РОССИЙСКОЙ ФЕДЕРАЦИИ**

ПРИКАЗ

от 1 марта 2022 г.

Москва

№ 235

**Об аттестации экспертов по проведению государственной
историко-культурной экспертизы**

В соответствии с Федеральным законом от 25 июня 2002 г. № 73-ФЗ «Об объектах культурного наследия (памятниках истории и культуры) народов Российской Федерации», пунктом 9 Положения о государственной историко-культурной экспертизе, утвержденного постановлением Правительства Российской Федерации от 15 июля 2009 г. № 569, Положением о порядке аттестации экспертов по проведению государственной историко-культурной экспертизы, утвержденным приказом Минкультуры России от 26 августа 2010 г. № 563 (в редакции приказа Минкультуры России от 17 октября 2011 г. № 1003), руководствуясь Положением об аттестационной комиссии Минкультуры России, утвержденным приказом Минкультуры России от 29 декабря 2011 г. № 1276, протоколом заседания аттестационной комиссии Министерства культуры Российской Федерации по аттестации экспертов по проведению государственной историко-культурной экспертизы от 17 февраля 2022 г.,
п р и к а з ы в а ю:

1. Аттестовать экспертов по проведению государственной историко-культурной экспертизы согласно приложению к настоящему приказу.

2. Департаменту государственной охраны культурного наследия (Р.А.Рыбало) обеспечить размещение информации об аттестованных экспертах на официальном сайте Минкультуры России в сети Интернет.

3. Контроль за исполнением настоящего приказа оставляю за собой.

Первый заместитель Министра



С.Г.Обрывалин

Приложение
к приказу Министерства культуры
Российской Федерации
от « 1 » мая 2022 г.
№ 255

Аттестованные эксперты по проведению
государственной историко-культурной экспертизы

№ п/ п	Фамилия, имя, отчество соискателя	Решение о присвоении статуса аттестованного эксперта:
1.	Мялк Анна Вадимовна	<ul style="list-style-type: none"> - выявленные объекты культурного наследия в целях обоснования целесообразности включения данных объектов в реестр; - документы, обосновывающие включение объектов культурного наследия в реестр; - документы, обосновывающие исключение объектов культурного наследия из реестра; - документы, обосновывающие изменение категории историко-культурного значения объекта культурного наследия; - документы, обосновывающие отнесение объекта культурного наследия к историко-культурным заповедникам, особо ценным объектам культурного наследия народов Российской Федерации либо объектам всемирного культурного и природного наследия; - проектная документация на проведение работ по сохранению объектов культурного наследия; - документация или разделы документации, обосновывающие меры по обеспечению сохранности объекта культурного наследия, включенного в реестр, выявленного объекта культурного наследия либо объекта, обладающего признаками объекта культурного наследия, при проведении земляных, мелиоративных, хозяйственных работ, указанных в статье 30 Федерального закона от 25.06.2002 № 73-ФЗ «Об объектах культурного наследия (памятниках истории и культуры) народов Российской Федерации» (далее – Федеральный закон) работ по использованию лесов и иных работ в границах территории объекта культурного наследия либо на земельном участке, непосредственно

		<p>связанном с земельным участком в границах территории объекта культурного наследия;</p> <ul style="list-style-type: none"> - проекты зон охраны объекта культурного наследия; - документация, обосновывающая границы защитной зоны объекта культурного наследия.
24.	Рубель Александр Андреевич	<ul style="list-style-type: none"> - проекты зон охраны объекта культурного наследия.
25.	Садыков Тимур Рашитович	<ul style="list-style-type: none"> - выявленные объекты культурного наследия в целях обоснования целесообразности включения данных объектов в реестр; - документы, обосновывающие включение объектов культурного наследия в реестр.
26.	Соловьев Сергей Львович	<ul style="list-style-type: none"> - выявленные объекты культурного наследия в целях обоснования целесообразности включения данных объектов в реестр; - земли, подлежащие воздействию земляных, строительных, мелиоративных, хозяйственных работ, предусмотренных статьей 25 Лесного кодекса Российской Федерации работ по использованию лесов (за исключением работ, указанных в пунктах 3, 4 и 7 части 1 статьи 25 Лесного кодекса Российской Федерации) и иных работ, в случае, если указанные земли расположены в границах территорий, утвержденных в соответствии с пунктом 34.2 пункта 1 статьи 9 Федерального закона; - документы, обосновывающие включение объектов культурного наследия в реестр; - документы, обосновывающие исключение объектов культурного наследия из реестра; - документация, за исключением научных отчетов о выполненных археологических полевых работах, содержащая результаты исследований, в соответствии с которыми определяется наличие или отсутствие объектов, обладающих признаками объекта культурного наследия, на земельных участках, подлежащих воздействию земляных, строительных, мелиоративных, хозяйственных работ, указанных в статье 30 Федерального закона работ по использованию лесов и иных работ; - документация или разделы документации, обосновывающие меры по обеспечению сохранности объекта культурного наследия, включенного в реестр, выявленного объекта культурного наследия либо

		объекта, обладающего признаками объекта культурного наследия, при проведении земляных, мелиоративных, хозяйственных работ, указанных в статье 30 Федерального закона работ по использованию лесов и иных работ в границах территории объекта культурного наследия либо на земельном участке, непосредственно связанном с земельным участком в границах территории объекта культурного наследия.
27.	Шумилова Ольга Викторовна	- проектная документация на проведение работ по сохранению объектов культурного наследия.
28.	Юдин Александр Иванович	<ul style="list-style-type: none"> - выявленные объекты культурного наследия в целях обоснования целесообразности включения данных объектов в реестр; - земли, подлежащие воздействию земляных, строительных, мелиоративных, хозяйственных работ, предусмотренных статьей 25 Лесного кодекса Российской Федерации работ по использованию лесов (за исключением работ, указанных в пунктах 3, 4 и 7 части 1 статьи 25 Лесного кодекса Российской Федерации) и иных работ, в случае, если указанные земли расположены в границах территорий, утвержденных в соответствии с пунктом 34.2 пункта 1 статьи 9 Федерального закона; - документы, обосновывающие включение объектов культурного наследия в реестр; - документы, обосновывающие исключение объектов культурного наследия из реестра; - документация, за исключением научных отчетов о выполненных археологических полевых работах, содержащая результаты исследований, в соответствии с которыми определяется наличие или отсутствие объектов, обладающих признаками объекта культурного наследия, на земельных участках, подлежащих воздействию земляных, строительных, мелиоративных, хозяйственных работ, указанных в статье 30 Федерального закона работ по использованию лесов и иных работ; - документация или разделы документации, обосновывающие меры по обеспечению сохранности объекта культурного наследия, включенного в реестр, выявленного объекта культурного наследия либо объекта, обладающего признаками объекта культурного наследия, при проведении земляных, мелиоративных, хозяйственных работ, указанных в статье 30

		Федерального закона работ по использованию лесов и иных работ в границах территории объекта культурного наследия либо на земельном участке, непосредственно связанном с земельным участком в границах территории объекта культурного наследия.
--	--	------------------------------------------------------------------------------------------------------------------------------------------------------------------------------------------------------------------------------------------------
