

А К Т

по результатам проведения государственной историко-культурной экспертизы проектной документации на проведение работ по сохранению объекта культурного наследия федерального значения «Мост металлический», расположенного по адресу: Санкт-Петербург, г. Пушкин, Александровский парк, литера ББ (согласно НПА* - через Крестовый канал), входящего в состав объекта культурного наследия федерального значения с наименованием «Мосты металлические (два)», входящего в состав объекта культурного наследия федерального значения «Александровский парк», - «Проектная документация на проведение работ по ремонту и реставрации объекта культурного наследия федерального значения «Мост металлический», расположенного по адресу: Санкт-Петербург, г. Пушкин, Александровский парк, литера ББ, входящего в состав объекта культурного наследия федерального значения «Александровский парк. Мосты металлические (два)»», разработанной ЗАО РПНЦ «СПЕЦИАЛИСТ» в 2021 г., шифр 6365-3/2021, с целью определения соответствия проектной документации требованиям законодательства Российской Федерации в области государственной охраны объектов культурного наследия

г. Санкт-Петербург

24 мая 2022 г.

Настоящая государственная историко-культурная экспертиза (далее – экспертиза) проведена экспертной комиссией (Приложение №10. Протоколы заседаний экспертной комиссии) на основании договоров №1-3 от 01 августа 2021 г., дополнительных соглашений №1 от 11 января 2022 г. к договорам №1 и №3 и договора №4 от 11 января 2022 (Приложение №11. Копии договоров с экспертами).

1. Дата начала и дата окончания проведения экспертизы.

Экспертиза проведена в период с 01 августа 2021 г. по 23 октября 2021 г. и 11 января 2022 г. по 24 мая 2022 г.

2. Место проведения экспертизы.

г. Санкт-Петербург, г. Пушкин.

3. Заказчик экспертизы.

Закрытое Акционерное Общество Реставрационный, Проектный, Научный центр «СПЕЦИАЛИСТ» (ЗАО РПНЦ «СПЕЦИАЛИСТ»), 198205, г. Санкт-Петербург, д. Старо-Паново, ул. Рабочая д. 16, лит А; ИНН: 7803039248, генеральный директор Сибилева Т. Ф.

4. Сведения об экспертах (состав экспертной комиссии).

- **Председатель экспертной комиссии:**

* постановление Правительства Российской Федерации от 10.07.2001 №527

ГУБИН Ян Владимирович, образование высшее, окончил Санкт-Петербургский государственный архитектурно-строительный университет (СПбГАСУ), специальность – инженер-строитель ПГС; окончил Санкт-Петербургский гуманитарный университет профсоюзов (СПбГУП), специальность – искусствовед; ученая степень (звание) – кандидат искусствоведения (2005 г.), стаж работы по специальности – 16 лет. Место работы, должность: индивидуальный предприниматель.

Аттестованный эксперт по проведению государственной историко-культурной экспертизы (приказы Министерства культуры Российской Федерации «Об утверждении статуса аттестованного эксперта по проведению государственной историко-культурной экспертизы» от 11 октября 2018 г. №1772, от 25 декабря 2019 г. №2032, от 04.02.2021 №142 и от 11.10.2021 №1668).

Профиль экспертной деятельности (объекты экспертизы):

- выявленные объекты культурного наследия в целях обоснования целесообразности включения данных объектов в реестр;
- документы, обосновывающие включение объектов культурного наследия в реестр;
- документы, обосновывающие исключение объектов культурного наследия из реестра;
- документы, обосновывающие изменение категории историко-культурного значения объекта культурного наследия;
- проекты зон охраны объекта культурного наследия;
- проектная документация на проведение работ по сохранению объектов культурного наследия;
- документация или разделы документации, обосновывающие меры по обеспечению сохранности объекта культурного наследия, включенного в реестр, выявленного объекта культурного наследия либо объекта, обладающего признаками объекта культурного наследия, при проведении земляных, мелиоративных, хозяйственных работ, указанных в статье 30 Федерального закона работ по использованию лесов и иных работ в границах территории объекта культурного наследия либо на земельном участке, непосредственно связанном с земельным участком в границах территории объекта культурного наследия;
- документация, обосновывающая границы защитной зоны объекта культурного наследия.

- Ответственный секретарь экспертной комиссии:

МАКАРОВА Мария Валерьевна, образование высшее – Кемеровский государственный университет (КемГУ), специальность – историк; стаж работы по специальности – 15 лет. Место работы, должность – ООО «НЭО», директор по развитию.

Аттестованный эксперт по проведению государственной историко-культурной экспертизы (приказ Министерства культуры Российской Федерации «Об утверждении

статуса аттестованного эксперта по проведению государственной историко-культурной экспертизы» от 25 декабря 2019 № 2032).

Профиль экспертной деятельности (объекты экспертизы):

- выявленные объекты культурного наследия в целях обоснования целесообразности включения данных в реестр;
- документы, обосновывающие включение объектов культурного наследия в реестр;
- документы, обосновывающие изменение категории историко-культурного значения объекта культурного наследия;
- проектная документация на проведение работ по сохранению объектов культурного наследия;
- документация или разделы документации, обосновывающие меры по обеспечению сохранности объекта культурного наследия, включённого в реестр, выявленного объекта культурного наследия либо объекта, обладающего признаками объекта культурного наследия, при проведении земляных, мелиоративных, хозяйственных работ, указанных в статье 30 Федерального закона работ по использованию лесов и иных работ в границах территории объекта культурного наследия либо на земельном участке, непосредственно связанном с земельным участком в границах территории объекта культурного наследия.

- Член экспертной комиссии:

КАРГИНОВ Марат Дмитриевич, образование высшее, окончил Санкт-Петербургский государственный архитектурно-строительный университет (СПбГАСУ), специальность – инженер-строитель ПГС; стаж работы по специальности – 16 лет. Место работы, должность: ООО «Группа компаний «Строй-Эксперт», генеральный директор.

Аттестованный эксперт по проведению государственной историко-культурной экспертизы (приказ Министерства культуры Российской Федерации «Об утверждении статуса аттестованного эксперта по проведению государственной историко-культурной экспертизы» от 26 ноября 2019 г. №1828).

Профиль экспертной деятельности (объекты экспертизы):

- выявленные объекты культурного наследия в целях обоснования целесообразности включения данных объектов в реестр;
- документы, обосновывающие включение объектов культурного наследия в реестр;
- документы, обосновывающие исключение объектов культурного наследия из реестра;
- документы, обосновывающие изменение категории историко-культурного значения объекта культурного наследия;
- проекты зон охраны объекта культурного наследия;

- проектная документация на проведение работ по сохранению объектов культурного наследия;
- документация или разделы документации, обосновывающие меры по обеспечению сохранности объекта культурного наследия, включенного в реестр, выявленного объекта культурного наследия либо объекта, обладающего признаками объекта культурного наследия, при проведении земляных, мелиоративных, хозяйственных работ, указанных в статье 30 Федерального закона работ по использованию лесов и иных работ в границах территории объекта культурного наследия либо на земельном участке, непосредственно связанном с земельным участком в границах территории объекта культурного наследия.

5. Ответственность экспертов.

Настоящим подтверждаем, что мы предупреждены об ответственности за достоверность сведений, изложенных в заключении экспертизы, в соответствии с законодательством Российской Федерации.

Председатель экспертной комиссии:	<u>подписано электронной подписью</u>	Я.В. Губин
Ответственный секретарь экспертной комиссии:	<u>подписано электронной подписью</u>	М.В. Макарова
Член экспертной комиссии:	<u>подписано электронной подписью</u>	М.Д. Каргинов

6. Объекты и цели экспертизы.

6.1. Объекты экспертизы.

Проектная документация на проведение работ по сохранению объекта культурного наследия федерального значения «Мост металлический», расположенного по адресу: Санкт-Петербург, г. Пушкин, Александровский парк, литера ББ (согласно НПА - через Крестовый канал), входящего в состав объекта культурного наследия федерального значения с наименованием «Мосты металлические (два)», входящего в состав объекта культурного наследия федерального значения «Александровский парк», - «Проектная документация на проведение работ по ремонту и реставрации объекта культурного наследия федерального значения «Мост металлический», расположенного по адресу: Санкт-Петербург, г. Пушкин, Александровский парк, литера ББ, входящего в состав объекта культурного наследия федерального значения «Александровский парк. Мосты металлические (два)»», разработанной ЗАО РПНЦ «СПЕЦИАЛИСТ» в 2021 г., шифр 6365-3/2021, в составе:

Ответственный секретарь экспертной комиссии: подписано цифровой подписью М.В. Макарова⁴

Комплект	Наименование комплекта	Шифр
Раздел 1. Предварительные работы		
Том 1.1	Исходно-разрешительная документация	6365-3/2021-ИРД
Том 1.2	Фотофиксация до начала проведения работ	6365-3/2021-ФФ
Раздел 2. Комплексные научные исследования		
Том 2.1	Инженерные изыскания	6365-3/2021-ИИ
Том 2.2	Архитектурные обмеры	6365-3/2021-ОЧ
Том 2.3	Инженерное обследование	6365-3/2021-ИО
Раздел 3. Проектная документация		
Том 3.1	Пояснительная записка	6365-3/2021-ПЗ
Том 3.2	Архитектурные решения	6365-3/2021-АР
Том 3.3	Конструктивные решения	6365-3/2021- КР
Том 3.4	Технологические рекомендации по реставрации	6365-3/2021- ТР
Том 3.5	Проект организации работ	6365-3/2021-ПОР
Том 3.6	Дефектные ведомости	6365-3/2021-ДВ

6.2. Цели экспертизы.

Определение соответствия проектной документации на проведение работ по сохранению объекта культурного наследия федерального значения «Мост металлический», расположенного по адресу: Санкт-Петербург, г. Пушкин, Александровский парк, литера ББ (согласно НПА - через Крестовый канал), входящего в состав объекта культурного наследия федерального значения с наименованием «Мосты металлические (два)», входящего в состав объекта культурного наследия федерального значения «Александровский парк», - «Проектная документация на проведение работ по ремонту и реставрации объекта культурного наследия федерального значения «Мост металлический», расположенного по адресу: Санкт-Петербург, г. Пушкин, Александровский парк, литера ББ, входящего в состав объекта культурного наследия федерального значения «Александровский парк. Мосты металлические (два)»», разработанной ЗАО РПНЦ «СПЕЦИАЛИСТ» в 2021 г., шифр 6365-3/2021, требованиям законодательства Российской Федерации в области государственной охраны объектов культурного наследия.

7. Перечень документов, предоставленных заявителем:

- «Проектная документация на проведение работ по ремонту и реставрации объекта культурного наследия федерального значения «Мост металлический», расположенного по адресу: Санкт-Петербург, г. Пушкин, Александровский парк, литера ББ, входящего в состав объекта культурного наследия федерального значения «Александровский парк. Мосты металлические (два)», разработанная ЗАО РПНЦ «СПЕЦИАЛИСТ» в 2021 г., шифр 6365-3/2021 (в составе в соответствии с п. 6 настоящего Акта);
- задание КГИОП от 24.10.2017 №01-52-3015/17-0-2 на проведение работ по сохранению объекта культурного наследия, включенного в государственный реестр объектов культурного наследия (памятника истории и культуры) народов Российской Федерации (Приложение №10. Копия задания КГИОП на проведение работ по сохранению объекта культурного наследия);
- копия технического паспорта на сооружение Металлический через Крестовый канал, по адресу: Санкт-Петербург, г. Пушкин, Александровский парк, литера ББ, инв. №743, по состоянию на 22.05.2008 (Приложение №9. Копии технического паспорта).
- распоряжение КГИОП от 15.11.2019 г. №07-19-522/19 об утверждении охранного обязательства на объект культурного наследия федерального значения «Мосты металлические (два)», входящего в состав объекта культурного наследия федерального значения «Александровский парк» (Приложение №3. Копия охранного обязательства);
- распоряжение КГИОП от 29.05.2014 №10-274 «Об определении предмета охраны объекта культурного наследия федерального значения «Мосты металлические (два)» (Приложение №2. Копия распоряжения об утверждении предмета охраны объекта культурного наследия).
- распоряжение КГИОП от 13.05.2019 №244-р об утверждении границ территории объекта культурного наследия федерального значения «Александровский парк» (Приложение №4. Копия решения органа государственной власти об утверждении границ территории объекта культурного наследия).

8. Сведения об обстоятельствах, повлиявших на процесс проведения и результат экспертизы.

Обстоятельства, повлиявшие на процесс проведения и результат экспертизы, отсутствуют.

9. Сведения о проведенных исследованиях с указанием примененных методов, объема и характера выполненных работ и их результатов.

Настоящая экспертиза проведена в соответствии с Федеральным законом от 25.06.2002 №73-ФЗ «Об объектах культурного наследия (памятниках истории и культуры) народов Российской Федерации», Положением о государственной историко-культурной экспертизе, утвержденным Постановлением Правительства Российской Федерации от 15.07.2009 №569 и законом Санкт-Петербурга от 12.07.2007 г. №333-64 «Об охране объектов культурного наследия в городе Санкт-Петербурга».

В рамках настоящей экспертизы экспертами были проведены следующие исследования:

1) архивно-библиографическое исследование в объеме, необходимом для принятия экспертной комиссией соответствующих решений, с целью выявления материалов, содержащих сведения по истории освоения участка, включая перестройки, утраты, реконструкции, проведение ремонтно-реставрационных работ. В рамках архивно-библиографических исследований была изучена библиография в Русском фонде Российской национальной библиотеке (РНБ), Библиотеке Академии наук, изучены фонды Центрального государственного архива кинофотодокументов Санкт-Петербурга (ЦГАКФФД СПб), КГИОП.

В ходе проведения архивно-библиографического исследования были выявлены документы и материалы, относящиеся к объекту экспертизы, в том числе исторические планы и фотографии;

По результатам архивно-библиографических исследований были составлены краткая историческая справка (п. 11.2. Акта) и альбом иконографии (Приложение №6. Иконографические материалы);

2) визуальное обследование, в процессе которого была сделана подробная фотофиксация современного состояния объекта (фотограф – аттестованный эксперт Я.В. Губин) (Приложение №7. Материалы фотофиксации на момент заключения договора на проведение экспертизы).

Визуальное обследование проводилось в целях установления особенностей конструктивного, технического и художественного состояния памятника в целом и его отдельных элементов, степени возможной аварийности в объеме, необходимом для принятия экспертной комиссией соответствующих решений;

3) сравнительный анализ всего комплекса данных (документов, материалов, информации) по объекту экспертизы, включая документы, переданные заказчиком;

4) анализ представленных заказчиком исходно-разрешительной документации, комплексных научных исследований и проектной документации.

При проведении экспертизы эксперты соблюдали принципы проведения экспертизы, установленные статьей 29 Федерального закона «Об объектах культурного наследия (памятниках истории и культуры) народов Российской Федерации», обеспечивали объективность, всесторонность и полноту проводимых исследований, а также достоверность и обоснованность своих выводов; самостоятельно оценивали результаты исследований, ответственно и точно формулировали выводы в пределах своей компетенции.

Исследования проводились на основе принципов научной обоснованности, объективности и законности, презумпции сохранности объекта культурного наследия, соблюдения требований безопасности в отношении объекта культурного наследия, достоверности и полноты информации.

Указанные исследования были проведены с применением методов натурного, историко-архивного и историко-архитектурного анализа в объеме, достаточном для обоснования вывода экспертизы. Результаты исследований, проведенных в рамках экспертизы, были оформлены в виде настоящего акта.

10. Факты и сведения, выявленные и установленные в результате проведенных исследований.

Объект, расположенный по адресу: Санкт-Петербург, г. Пушкин, Александровский парк, литера ББ, включен в единый государственный реестр объектов культурного наследия (памятников истории и культуры) народов Российской Федерации (далее – реестр) в качестве объекта культурного наследия федерального значения с наименованием «Мост металлический», расположенного по адресу: через Крестовый канал, входящего в состав объекта культурного наследия федерального значения с наименованием «Мосты металлические (два)», нач. XX в., входящего в состав объекта культурного наследия федерального значения «Александровский парк», на основании постановления правительства Российской Федерации от 10.07.2001 №527 (Приложение №1. Копия решения органа государственной власти о включении объекта культурного наследия в реестр).

Предмет охраны объекта культурного наследия федерального значения «Мост Металлический», расположенного по адресу: Через Крестовый канал, входящего в состав объекта культурного наследия федерального значения «Александровский парк», утвержден распоряжением КГИОП от 29.05.2014 №10-274 (Приложение №2. Копия распоряжения об утверждении предмета охраны объекта культурного наследия).

Границы территории объекта культурного наследия федерального значения «Александровский парк» утверждены распоряжением КГИОП от 13.05.2019 №244-р (Приложение №4. Копия решения органа государственной власти об утверждении границ территории объекта культурного наследия).

Паспорт объекта культурного наследия федерального значения «Мост Металлический» составлен Г.Р. Агановой 14.10.2019 (Приложение №5. Паспорт объекта культурного наследия).

Охранное обязательство на объект культурного наследия федерального значения «Мост металлический» утверждено распоряжением КГИОП от 15.11.2019 г. №07-19-522/19 (Приложение №3. Копия охранного обязательства).

Собственник или пользователь объекта.

Объект культурного наследия федерального значения «Мост Металлический» находится в оперативном управлении ФБГУК «Государственный художественно-архитектурный дворцово-парковый музей-заповедник «Царское Село» (Приложение №8. Правоустанавливающие документы: выписки из Единого государственного реестра).

Краткие исторические сведения (сведения о времени возникновения объекта, датах основных изменений (перестроек) данного объекта и (или) датах связанных с ним исторических событий).

В середине XVIII века на северной стороне Крестового канала существовал подъемный деревянный мост, который неоднократно подвергался починкам и переделкам.

В 1810 году в связи с некоторыми планировочными работами, проводимыми Д. Бушем на канале, строятся новые мосты: 24 января было указано в Новом саду построить 5 деревянных мостов. Эти пять мостов 17 сентября 1810 года значатся оконченными строениями архитектором Руской. Можно предположить, что именно в это время исчез мост на линии средней аллеи и взамен его появились два моста на боковых аллеях, соответственно двум китайским металлическим мостам.

На плане Неелова 1796 года на Крестовом канале со стороны Нового дворца имеется один мост – на главной аллее, на плане Гесте 1823 года – уже два. Следовательно, второй мостик появился уже где-то в начале XIX века.

В 1819 году для мостов в Новом саду Е. Вавилиным заготавливались деревянные тумбы.

В 1820-х годах деревянные мосты Верхнего сада были переделаны. Известно также, что в это время три деревянных моста на Крестовом канале чинились «под смотрением» архитектора А. Менеласа.

В 1837 году мост был за ветхостью переделан вновь.

В 1882 году Видовым была составлена смета на разборку езжалого деревянного моста на каменных устоях и сделание взамен оного железного с деревянною настилкою по оному, через канаву близ Собственного садика Александровского дворца. В списке работ указывается разборка береговых устоев из бутовой плиты и устройство новых, соответствующих увеличенной нагрузке, с добавкой плиты и с облицовкой, разборка существующего деревянного моста, с переводом, шпренгелями и перилами. Перила с обеих сторон и «под оными лицевые части конструкции с обеих сторон моста» предполагалось окрасить разными колерами на масле.

Не ранее 1895 года выполнен Видовым вариант проекта, подписанный «рисунок железного моста».

Архитектор Видов выполнил несколько вариантов проекта, среди которых были чрезвычайно замысловатые, с перегруженными орнаментацией решетками с фонарями и т. Д.

По чертежам Видова на заводе Сан-Галли специально для мостов в Царскосельских парках на заводе Сан-Галли был сделан типовой проект. Вариант, возникший вследствие совмещения этого проекта и проекта, разработанного архитектором С. А. Данини, был осуществлен в натуре.

В конце 1800-х годов - самом начале XX века в Александровском парке было поставлено сразу семь новых мостов: в начале Детского пруда (со шлюзом), два на Ламских прудах, на Витталовском протоке и два на Крестовом канале. Все мосты были сделаны по типовому проекту.

Описание современного состояния объекта.

Объемно-пространственное и планировочное решение территории.

Металлический мост расположен в Александровском парке на Крестовом канале.

Объемно-пространственное и конструктивное решение.

Однопролетный арочный мост на металлических клепаных арках, с каменными устоями, с металлическими ограждениями. Покрытие – грунтовое по металлическим вотеренам.

Архитектурно-художественное решение.

Архитектурно-художественное решение в формах позднего классицизма.

Облицовка опор моста – известняк; карнизные плиты на опорах моста - известняк.

Перильное ограждение – кованые чугунные решетки с рисунком в виде вертикальных стоек, горизонтальных направляющих и сложного растительно-геометрического орнамента.

Просветы между арками и прогонами на фасадах оформлены сквозным декором с растительным орнаментом (литье).

Тумбы ограждения - литые чугунные с профилировками и филенками.

Анализ проектной документации.

На экспертизу представлена проектная документация на проведение работ по сохранению объекта культурного наследия федерального значения «Мост металлический», расположенного по адресу: Санкт-Петербург, г. Пушкин, Александровский парк, литера ББ (согласно НПА - через Крестовый канал), входящего в состав объекта культурного наследия федерального значения с наименованием «Мосты металлические (два)», входящего в состав объекта культурного наследия федерального значения «Александровский парк», - «Проектная документация на проведение работ по ремонту и реставрации объекта культурного наследия федерального значения «Мост металлический», расположенного по адресу: Санкт-Петербург, г. Пушкин, Александровский парк, литера ББ, входящего в состав объекта культурного наследия федерального значения «Александровский парк. Мосты металлические (два)»», разработанной ЗАО РПНЦ «СПЕЦИАЛИСТ» в 2021 г., шифр 6365-3/2021, в составе:

Комплект	Наименование комплекта	Шифр
Раздел 1. Предварительные работы		
Том 1.1	Исходно-разрешительная документация	6365-3/2021-ИРД
Том 1.2	Фотофиксация до начала проведения работ	6365-3/2021-ФФ
Раздел 2. Комплексные научные исследования		
Том 2.1	Инженерные изыскания	6365-3/2021-ИИ
Том 2.2	Архитектурные обмеры	6365-3/2021-ОЧ
Том 2.3	Инженерное обследование	6365-3/2021-ИО
Раздел 3. Проектная документация		
Том 3.1	Пояснительная записка	6365-3/2021-ПЗ
Том 3.2	Архитектурные решения	6365-3/2021-АР
Том 3.3	Конструктивные решения	6365-3/2021- КР
Том 3.4	Технологические рекомендации по реставрации	6365-3/2021- ТР

Том 3.5	Проект организации работ	6365-3/2021-ПОР
Том 3.6	Дефектные ведомости	6365-3/2021-ДВ

Раздел 1. Предварительные работы. Том. 1.1. Исходно-разрешительная документация. Шифр 6365-3/2021-ИРД.

В данном разделе ЗАО РПНЦ «СПЕЦИАЛИСТ» представлены задание КГИОП от 24.10.2017 №01-52-3015/17-0-2, техническое задание заказчика, лицензия Министерства культуры Российской Федерации №МКРФ 00194 от 20.09.2012 г., предоставленная ЗАО РПНЦ «СПЕЦИАЛИСТ», учетные документы, правоустанавливающая документация.

В соответствии с Письмом Министерства культуры Российской Федерации 24.03.2015 №90-01-39-ГП в раздел включен Акт определения влияния предполагаемых к проведению видов работ на конструктивные и другие характеристики надежности и безопасности объекта культурного наследия федерального «Мост металлический», расположенного по адресу: Санкт-Петербург, г. Пушкин, Александровский парк, литера ББ (согласно НПА - Через Крестовый канал), входящего в состав объекта культурного наследия федерального значения с наименованием «Мосты металлические (два)», входящего в состав объекта культурного наследия федерального значения «Александровский парк», в котором делается вывод о том, что предполагаемые к выполнению указанные виды работ не оказывают влияние на конструктивные и другие характеристики надежности и безопасности объекта культурного наследия.

В связи с выводом акта проектная документация разрабатывалась в соответствии с Национальным стандартом Российской Федерации ГОСТ Р 55528-2013 «Состав и содержание научно-проектной документации по сохранению объектов культурного наследия. Памятники истории и культуры».

Представленная в разделе исходно-разрешительная документация достаточна для разработки научно-проектной документации.

Раздел 1. Предварительные работы. Том. 1.2. Фотофиксация до начала проведения работ. Шифр 6365-3/2021-ФФ.

Перед разработкой проектной документации специалисты ЗАО РПНЦ «СПЕЦИАЛИСТ» провели детальную фотофиксацию современного состояния объекта культурного наследия.

Проведенная фотофиксация отражает современную ситуацию и дает полное представление о современном облике объекта культурного наследия.

Раздел 2. Комплексные научные исследования. Том. 2.1. Инженерные изыскания. Шифр 6365-3/2021- ИИ.

Инженерно-геологические изыскания выполнены ЗАО РПНЦ «СПЕЦИАЛИСТ» в марте – июне 2020 г.

Геологический разрез участка до глубины 6.0 м представлен современными, верхнечетвертичными, среднеордовикскими и нижнекембрийскими отложениями.

По результатам выполненных полевых и лабораторных работ в геолого-литологическом разрезе участка в пределах глубины 6,0 м по возрасту, генезису, составу и свойствам выделено 5 инженерно-геологических элементов (ИГЭ).

– современные техногенные образования – насыпные грунты (t IV)

ИГЭ 1.1 – Насыпной грунт: щебень с заполнителем песчаного и супесчаного состава до 20-30% с прослоями песка. Залегаёт с поверхности. Распространен спорадично.

Мощность 0,2 - 0,5 м, абсолютные отметки подошвы – 65,00 м – 65,80 м.

По степени морозной пучинистости, рассчитанной в соответствии с требованиями СП 22.13330.2011, грунты ИГЭ 1.1 относятся к пучинистым (слабопучинистым).

ИГЭ 1.2 – Насыпной грунт: суглинок коричневатого-серый, пылеватый, с содержанием органики, с линзами и прослоями супеси, с гравием, галькой дрсевой и щебнем до 10-15%, мягкопластичный с прослоями тугопластичного. Залегаёт с поверхности или под грунтом ИГЭ 1.1. Распространен повсеместно.

Мощность 0,7 - 1,7 м, абсолютные отметки 64,00 – 65,80 м, подошвы – 62,30 – 64,95 м.

По степени морозной пучинистости, рассчитанной в соответствии с требованиями СП 22.13330.2011, грунты ИГЭ 1.2 относятся к среднепучинистым.

– верхнечетвертичные ледниковые отложения (gIII)

ИГЭ 2 - Суглинок легкий, пылеватый, зеленоватого-серый, полутвердый с прослоями твердого и тугопластичного, с гравием и галькой до 10-15%. Распространен повсеместно.

Вскрытая мощность 1,3 - 3,6 м, абсолютные отметки 62,30 – 64,95 м.

По степени морозной пучинистости, рассчитанной в соответствии с требованиями СП 22.13330.2011, грунты ИГЭ 2 относятся к слабопучинистым.

– среднеордовикские отложения (O2)

ИГЭ 3 - Известняк серый, сильно трещиноватый, с суглинистым заполнителем трещин, водонасыщенный. Грунты известны по архивным материалам в северо-западной части участка.

Вскрытая мощность 0,7 - 2,7 м, абсолютные отметки 60,70 – 62,50 м.

Грунты залегают ниже зоны промерзания.

– нижнекембрийские отложения (Є1)

ИГЭ 4 - Глина зеленовато-серая, дислоцированная, с обломками песчаника, полутвердая с прослоями твердой. Грунты известны по архивным материалам в юго-восточной части участка.

Вскрытая мощность 2,1 - 2,4 м, абсолютные отметки 61,60 – 61,90 м.

Грунты залегают ниже зоны промерзания.

Гидрогеологические условия участка в пределах глубины 6,0 м характеризуются наличием горизонта грунтовых вод со свободной поверхностью, приуроченного к техногенным грунтам и песчаным прослойкам в ледниковых отложениях и горизонта подземных вод в трещиноватых среднеордовикских известняках, известного по архивным материалам и не вскрытого при проведении работ.

Горизонт грунтовых вод имеет повсеместное распространение, вскрыт скважинами на глубинах 0,2-0,9м. Абс. отметки установившихся уровней совпадают с отметками вскрытия и составляют, на март 2020 г. 63,70-64,95м.

Уровень грунтовых вод подвержен сезонным колебаниям. Максимальное положение уровня грунтовых вод ожидается в периоды сезонного снеготаяния (весна) и осенних дождей и будет коррелироваться с колебаниями уровня воды в прудах и каналах. Вскрытый в марте 2020 г. уровень несколько выше среднего.

Питание горизонта грунтовых вод осуществляется за счет инфильтрации атмосферных осадков. Движение подземного потока направлено с юго-востока на северо-запад.

Инженерно-геологические исследования проведены в достаточном объеме для разработки проектной документации.

Рекомендации по результатам инженерно-геологических исследований направлены на сохранение объекта культурного наследия и были учтены при разработке проектной документации.

Раздел 2. Комплексные научные исследования. Том. 2.2. Архитектурные обмеры. Шифр 6365-3/2021- ОЧ.

В рамках комплексных научных исследований по заданию КГИОП специалистами ЗАО РПНЦ «СПЕЦИАЛИСТ» были проведены архитектурные обмеры с целью оценки фактического состояния объекта культурного наследия.

Архитектурные обмеры сооружения проводились лазерным дальномером, рулеткой мерной металлической, линейкой измерительной металлической и штангенциркулем.

Архитектурные обмеры выполнены в достаточном объеме для разработки проектной документации и соответствуют облику мостового сооружения в натуре.

Раздел 2. Комплексные научные исследования. Том. 2.3. Инженерное обследование. Шифр 6365-3/2021- ИО.

В августе – сентябре 2020 г. специалисты ЗАО РПНЦ «СПЕЦИАЛИСТ» по заданию заказчика на основании задания КГИОП от 24.10.2017 № 01-52-3015/17-0-2 провели визуальное и инструментальное исследование основных строительных конструкций и отделки сооружения, а также натурное обследование состояния материалов отделки, включая стратиграфический и петрографический анализ.

Фундамент.

В результате обследования были выявлены следующие дефекты: фундамент, выполненный из бутовой кладки на известняково-цементном растворе, утратил свою структурную целостность и имеет вывалы и деформации.

Необходимо выполнить мероприятия по укреплению и восстановлению бута

По результатам обследования согласно ГОСТ Р 55567-2013 техническое состояние бутового фундамента устоев – ограниченно работоспособное.

Облицовка устоев.

Облицовка устоев металлического моста выполнена из известняковых блоков.

В результате визуального обследования выявлены следующие дефекты: обильная утрата шовного раствора; нарушение конструкционной устойчивости блоков с ослаблением или утратой их связей с основой, вследствие чего наблюдается деформация положения блоков, местами выпучивание (выпирание) камня и качание плит; наблюдаются большие пустоты и зазоры между облицовкой и бутовым основанием, нарушена ось положения плит, наблюдаются подвижки облицовочных блоков в сторону воды; локальная и множественная утрата известняковых блоков на левом устое и незначительная на правом - как следствие - частичное оголение бутовой кладки; на поверхности известняка имеются следы биопоражения, а именно обильное поражение мхом, а также самосев в местах, где отсутствует шовный раствор; следы атмосферного загрязнения; нарушение сплошности: сколы и трещины известняковых блоков; образование сульфатных корок, высолов-белого налета солевого и щелочного состава, выступающего на поверхности облицовки из камня; наблюдаются пятна ржавчины (оксиды железа) желто-коричневого цвета.

Блоки облицовки нижнего ряда упора устоев частично выпали, в результате бутовая кладка оказалась оголена. В результате были выявлены следующие дефекты: под

воздействием деструктивных процессов, в бутовой кладке устоев моста происходит разрушение кладочного известково-цементного раствора; наблюдаются вывалы и деформация бутовой кладки, трещины и сколы, вследствие утрата структурной целостности; наблюдаются следы биопоражения;

По результатам обследования согласно ГОСТ Р 55567-2013 техническое состояние облицовка устоев – недопустимое

Металлические конструкции моста.

В результате обследования металлических элементов моста были выявлены следующие дефекты: утрата лакокрасочного покрытия моста составляет 70 %; на элементах моста повсеместно присутствуют следы атмосферной коррозии (сплошная коррозия) и ржавчины разной степени; щелевая коррозия в зазорах, резьбовых креплениях. на ветровых связях присутствуют следы коррозии и биопоражения; верхние пояса, клинья и фасонки не подлежат реставрации; вотерены находятся в неудовлетворительном, неработоспособном состоянии: на вотеренах повсеместно присутствуют следы коррозии и ржавчины разной степени. Большое количество участков со сквозной коррозией; дорожное покрытие местами утрачено, в результате часть вотеренов оказалась оголена и не защищена от атмосферных воздействий.

По результатам обследования согласно ГОСТ Р 55567-2013 техническое состояние главных балок - ограничено работоспособное;

По результатам обследования согласно ГОСТ Р 55567-2013 техническое состояние ветровых связей – ограничено-работоспособное.

По результатам обследования согласно ГОСТ Р 55567-2013 техническое состояние опорных частей балок - ограничено работоспособное.

По результатам обследования согласно ГОСТ Р 55567-2013 техническое состояние вотеренов – недопустимое;

Металлические элементы ограждения моста.

Металлические тумбы.

В результате обследования металлических тумб моста были выявлены следующие дефекты: шелушение лакокрасочного слоя, местами его отсутствие; следы биопоражений, атмосферного загрязнения; сколы металлических профилированных элементов, а также сквозные отверстия. В чугунных тумбах и других декоративных элементах моста имеются отверстия, как рваные, так и круглые. Диаметр отверстий -12,7мм соответствует калибру пули крупнокалиберного пулемета, рваные отверстия небольшого размера – осколкам от разрыва снарядов – следствие боевых действий периода Великой Отечественной войны.

Металлическое ограждение.

В результате обследования металлического ограждения моста были выявлены следующие дефекты: многочисленные утраты декоративных элементов; деформация декоративных элементов; ограда имеет отклонение от оси; металлический уголок (элемент крепления ограждения) повсеместно имеет сквозную коррозию. На самом ограждении также наблюдаются следы поверхностной коррозии; на поверхности ограждения присутствует обильная поросоль мха; шелушение и частичная утрата лакокрасочного слоя.

Набивное покрытие моста.

В результате обследования покрытия моста были выявлены следующие дефекты: значительные утраты позднего выравнивающего бетонного слоя проходной части; оголение несущих конструкций - востеренов; оголение бутового основания устоев в местах стыковки с востеренами; проседание набивного покрытия по всем устоям и оголение карнизных плит.

Визуальное и инструментальное обследование основных строительных конструкций сооружения выполнено в достаточном объеме для разработки проектной документации.

Рекомендации по результатам обследования конструкций направлены на сохранение объекта культурного наследия и были учтены при разработке проектной документации.

Раздел 3. Проектная документация. Том 3.1. Пояснительная записка. Шифр 6365-3/2021-ПЗ.

В текстовой части общей пояснительной записки содержатся достаточные исходные данные и условия для разработки проектной документации, включая общие сведения об объекте, краткое описание существующего облика объекта, технического состояния и использования объекта, сведения о функциональном назначении объекта, технико-экономические показатели объекта проектирования, сведения о наличии разработанных и согласованных технических условий, сведения о решениях и мероприятиях, предусмотренных проектной документацией, характеристику принципиальных инженерных и технологических решений, перечень производственных работ.

Историческая записка, представленная в данном томе выполнена на основе историко-архивных и библиографических исследований, и содержит сведения по истории освоения участка и строительства рассматриваемого сооружения (включая перестройки,

утраты, реконструкции, проведение ремонтно-реставрационных работ), достаточные для принятия экспертной комиссией соответствующих решений.

Раздел 3. Проектная документация. Том 3.2. Архитектурные решения. Шифр 6365-3/2021-АР.

Настоящим проектом предусмотрен ремонт и реставрация объекта культурного наследия федерального значения «Мост металлический», расположенного по адресу: Санкт-Петербург, г. Пушкин, Александровский парк, литера ББ (согласно НПА - через Крестовый канал), входящего в состав объекта культурного наследия федерального значения с наименованием «Мосты металлические (два)», входящего в состав объекта культурного наследия федерального значения «Александровский парк».

Проектные решения по реставрации разработаны на основании технологических рекомендаций: Раздел 3. Проектная документация. Том 3.4. Технологические рекомендации по реставрации. Шифр 6365-3/2021-ТР, по результатам проведенных комплексных научных исследований.

Объемно-пространственное и планировочное решение территории.

Проектными решениями предусмотрено сохранение объемно-пространственного решения и планировочного решения территории в Александровском парке на Крестовом канале, напротив Александровского дворца.

Объемно-пространственное и конструктивное решение.

Проектными решениями предусмотрено сохранение объемно-пространственного решения и конструктивного решения объекта культурного наследия: местоположения, габаритов и конфигурации однопролетного арочного моста на металлических клепаных арках, с каменными устоями, с металлическими ограждениями с грунтовым покрытием по металлическим востередам.

Архитектурно-художественное решение.

Проектной документацией предусмотрена реставрация известняковых плит облицовки устоев, реставрация металлических конструкций моста и перильного ограждения в условиях мастерской с воссозданием утраченных элементов по аналогии с сохранившимися элементами, с устройством набивного покрытия моста.

При воссоздании декоративных элементов ограждения из чугуна, элементы предварительно выполняются модели из пластика и согласовываются представителями КГИОП и заказчиком.

Отколотые фрагменты тумб воссоздаются в материале подлинника и устанавливаются на стальных накладках с помощью винтов с потайной головкой.

Данные реставрационные решения направлены на сохранение утвержденного распоряжением КГИОП от 29.05.2014 №10-274 предмета охраны, а именно: «Архитектурно-художественное решение: архитектурно-художественное решение в приемах парковой архитектуры конца XIX – начала XX веков;

архитектурно-художественное решение в формах позднего классицизма;

облицовка опор моста - известняк;

карнизные плиты на опорах моста - известняк;

перильное ограждение - кованые чугунные решетки с рисунком в виде вертикальных стоек, горизонтальных направляющих и сложного растительно-геометрического орнамента;

литые чугунные тумбы с профилировками и филенками;

оформление просветов между арками и прогонами на фасадах - сквозной декор с растительным орнаментом (литье)».

Раздел 3. Проектная документация. Том 3.3. Конструктивные решения. Шифр 6365-3/2021-КР.

Проектной документацией предусмотрены конструктивные решения по ремонту и усилению конструкций сооружения, включая гидроизоляцию ложа дна в виде глиняного замка в границах производства работ, устройство ложа дна из булыги, обмазочную гидроизоляцию ж/б подпорных стен, усиление устоев моста инъектированием инъекционным составом через шпур с зачеканкой скважин ремонтным составом, с бетонированием горизонтальных опорных частей подпорных стен с устройством арматурного каркаса с пирами и установкой известняковых блоков облицовки.

Проектной документацией предусмотрены конструктивные решения по замене существующего металлического настила из профильных элементов «вотеренов» на новый металлический (стальной) настил из поперечных профилированных тонкостенных элементов «вотеренов» с последующим нанесением антикоррозионного защитного покрытия, обмазочной гидроизоляции и устройством бетонитовых матов Voltex RUS (Волтекс) поверх обмазочной гидроизоляции; устройство покрытия проходной части из щебеночно-песчаной крошки гранитного отсева.

Данные конструктивные решения не нарушат утвержденного распоряжением КГИОП от 29.05.2014 №10-274 предмета охраны, а именно: «Объемно-пространственное и конструктивное решение: два однопролетных арочных моста на металлических клепаных арках, с каменными устоями, с металлическими ограждениями;

покрытие - грунтовое по металлическим вотеренам;

местоположение, габариты, конфигурации моста».

Раздел 3. Проектная документация. Том 3.4. Технологические рекомендации по реставрации. Шифр 6365-3/2021-ТР.

На основании проведенного визуально - инструментального обследования материалов конструкций и отделки сооружения в составе проектной документации были разработаны технологическими рекомендации по реставрации мостового сооружения.

Известняк. В соответствии с технологическими рекомендациями мероприятиями по реставрации известняковых блоков предусмотрена удаление загрязнений, биоцидная обработка, очистка методом СВАО, пропитка зон разрушения составом на основе эфиров кремниевой кислоты, восполнение мелких утрат камня (коверн и незначительных выбоин), обработка всей лицевой поверхности установленных плит составом "Рунит Гидрофобизатор", восстановление шовного заполнения.

Металл. В соответствии с технологическими рекомендациями мероприятия по реставрации металлических элементов включают рихтовку погнутых элементов перильного ограждения, зачистку швов, удаление окрасочных покрытий и продуктов коррозии, абразивоструйную очистку, нанесение защитно-декоративного покрытия, грунтование поверхности, окрашивание поверхности с использованием атмосферостойкой эмали, окраску поверхностей специальной программой.

Данные технологические рекомендации направлены на сохранение объекта культурного наследия и были учтены при разработке проектных решений.

Раздел 3. Проектная документация. Том 3.5. Проект организации работ. Шифр 6365-3/2021-ПОР.

Для проведения работ по устройству ограждения проектом предусматривается обустройство строительной площадки в соответствии с требованиями СП 48.13330.2011 «Организация строительства. Актуализированная редакция СНиП 12-01-2004».

В подготовительный период проекта организации работ предусматривает следующие виды работ:

1. Устройство временного строительного городка.
2. Устройство шпунтового ряда и водоотведения.

В основной период проект организации работ предусматривает следующие виды работ:

1. Демонтаж металлических балок и перильного ограждения.

2. Разборка известняковых накрывочных плит и блоков облицовки устоев с маркировкой.
3. Выемка грунта и разборка ветхой бутовой кладки.
4. Укрепление бутовой кладки устоев инъектированием с последующим устройством железобетонной конструкции по периметру устоев.
5. Реставрация известняковых блоков и накрывочных плит в условиях мастерских.
6. Реставрация металлоконструкций моста и перильного ограждения в условиях мастерской.
7. Монтаж известняковых блоков облицовки и накрывочных плит.
8. Устройство металлоконструкций моста.
9. Устройство набивного покрытия моста.
10. Установка перильного ограждения.
11. Выкладка ложе дна булыгой.
12. Демонтаж шпунтового ограждения.
13. Благоустройство территории.
14. Ликвидация строительства.

Строительная площадка в соответствии с СП 48.13330.2011 ограждается сплошным инвентарным временным ограждением высотой 2,0 м. На площадку оборудуется один въезд с распашными двустворчатыми воротами.

Для подъезда к стройплощадке устраивают покрытие из дорожных железобетонных плит. В границах территории объекта культурного наследия временное движение техники предусмотрено по существующим дорогам.

Для подъезда техники планируется использовать минимальное количество дорог парка и с учетом их дальнейшего восстановления.

Проезд по газонам запрещен.

Площадь строительной площадки для размещения оборудования и зоны производства работ на территории объекта культурного наследия принимается минимальной.

Строительная площадка на территории объекта культурного наследия федерального значения «Александровский парк» расположена таким образом, чтобы минимизировать количество попадающих в границы строительной площадки зеленых насаждений.

Проектной документацией предусмотрено размещение строительного городка и складирование строительных материалов на существующих газонах на твердом покрытии.

При производстве работ не применяются машины и механизмы, создающие повышенный уровень вибрации.

Проектной документацией предусмотрено ограждение существующих деревьев в зоне строительной площадки и на путях движения автотранспорта. Ограждения сохраняемых деревьев выполняются из инвентарных щитов высотой 2,0 м, выполненных из досок толщиной 25 мм. Щиты располагаются на расстоянии не менее 0,5 м от ствола дерева и крепятся кольями Ø 6...8 см, забитыми в землю на 0,5...0,8 м. Для сохранения корневой системы от различных повреждений вокруг ствола дерева на расстояние до 1,5 м устраивается настил из досок толщиной 50 мм.

Мусор от разборки удаляется предусмотренными в ППР методами, далее складировается на стройплощадке и вывозится автотранспортом по разработанному графику.

После окончания производства работ предусмотрено восстановление нарушенного благоустройства, включая восстановление набивных дорожек, устройство откосов и бровок вдоль набивного покрытия из рулонного газона, посев трав по завершению работ в границах строительной площадки.

Восстановление нарушенного благоустройства вне границ производства работ предусмотрено по факту нарушения.

Представленные в проекте организации строительства решения и мероприятия учитывают требования к сохранению объекта культурного наследия и соответствуют комплексу работ по реставрации объекта, предлагаемых проектной документацией.

Раздел 3. Проектная документация. Том 3.6. Дефектная ведомость. Шифр 6365-3/2021-ДВ.

Дефектные ведомости на выполнение ремонтных и реставрационных работ составлены по результатам комплексных научных исследований и включают объемы работ и материалов, необходимых для реализации архитектурных и конструктивных решений в соответствии с Раздел 3. Проектная документация. Том 3.2. Архитектурные решения. Шифр 6365-3/2021; Том 3.3. Конструктивные решения. Шифр 6365-3/2021-КР; Том 3.4. Технологические рекомендации по реставрации. Шифр 6365-3/2021-ТР.

11. Перечень документов и материалов, собранных и полученных при проведении экспертизы, а также использованной для нее специальной, технической и справочной литературы.

11.1. Перечень документов и материалов, собранных и полученных при проведении экспертизы.

- Постановление Правительства Российской Федерации от 10.07.2001 №527
- выписка от 06.08.2021 из Единого государственного реестра прав на сооружение, кадастровый номер 78:42:0018124:39, по адресу: Санкт-Петербург, г. Пушкин, Александровский парк, литера ББ, в виде собственности Российской Федерации и оперативного управления ФБГУК «Государственный художественно-архитектурный дворцово-парковый музей-заповедник «Царское Село» (Приложение №8. Правоустанавливающие документы: выписки из Единого государственного реестра);
- альбом иконографии (Приложение №6. Иконографические материалы)

11.2. Использованная для экспертизы специальная, техническая, справочная и иная литература.

- Зимин, И. Александровский парк Царского Села. XVIII – начало XX в. Повседневная жизнь Российского императорского двора. – Москва. Центрполиграф, 2016. – 384 с.
- Мосты и сооружения на дорогах. Общий курс; под ред. д-ра техн. наук проф. Е. Е. Гибшмана. – Москва. Научно-техническое издательство министерства автомобильного транспорта и шоссейных дорог РСФСР, 1961 – 814 с.
- Пунин, А. Л. Архитектура Отечественных мостов – Ленинград. Стройиздат. Ленинградское отделение, 1982 – 150 с.

Архивные источники:

Научный архив ФБГУК «Государственный художественно-архитектурный дворцово-парковый музей-заповедник «Царское Село».

Научный архив ФБГУК ГМЗ «Царское село». Дело №№1517 -1518

Нормативная документация:

- ГОСТ Р 55528-2013. Состав и содержание научно-проектной документации по сохранению объектов культурного наследия. Памятники истории и культуры;
- ГОСТ Р 55567-2013. Порядок организации и ведения инженерно-технических исследований на объектах культурного наследия. Памятники истории и культуры. Общие требования;
- ГОСТ Р 56198-2014. Мониторинг технического состояния объектов культурного наследия. Недвижимые памятники;

12. Обоснования вывода экспертизы.

По результатам проведенных исследований и анализа проектной документации на проведение работ по сохранению объекта культурного наследия федерального значения «Мост металлический», расположенного по адресу: Санкт-Петербург, г. Пушкин, Александровский парк, литера ББ (согласно НПА - через Крестовый канал), входящего в состав объекта культурного наследия федерального значения с наименованием «Мосты металлические (два)», входящего в состав объекта культурного наследия федерального значения «Александровский парк», - «Проектная документация на проведение работ по ремонту и реставрации объекта культурного наследия федерального значения «Мост металлический», расположенного по адресу: Санкт-Петербург, г. Пушкин, Александровский парк, литера ББ, входящего в состав объекта культурного наследия федерального значения «Александровский парк. Мосты металлические (два)», разработанной ЗАО РПНЦ «СПЕЦИАЛИСТ» в 2021 г., шифр 6365-3/2021, было установлено следующее:

- 1) Проектная документация разработана юридическим лицом, имеющим лицензию на осуществление деятельности по сохранению объектов культурного наследия (памятников истории и культуры) народов Российской Федерации в соответствии с законодательством Российской Федерации о лицензировании отдельных видов деятельности – в соответствии с п. 6 ст. 45 Федерального закона №73-ФЗ.
- 2) Проектная документация разработана в соответствии с заданием КГИОП на проведение работ по сохранению объекта культурного наследия (памятника истории и культуры) народов Российской Федерации, выданным соответствующим органом исполнительной власти, осуществляющим функции в области государственной охраны объектов культурного наследия – в соответствии с п. 1 ст. 45 Федерального закона №73-ФЗ;
- 3) В состав исходно-разрешительной документации включен Акт определения влияния предполагаемых к проведению видов работ на конструктивные и другие характеристики надежности и безопасности объекта культурного наследия (памятника истории и культуры) народов Российской Федерации – в соответствии с п. 4 ст. 40, п. 4 ст. 45 Федерального закона №73-ФЗ и в соответствии с Письмом Министерства культуры Российской Федерации 24.03.2015 №90-01-39-ГП;
- 4) Проектная документация соответствует Национальному стандарту Российской Федерации ГОСТ Р 55528-2013 «Состав и содержание научно-проектной документации по сохранению объектов культурного наследия. Памятники истории и культуры. Общие требования» в части требований к структуре, составу и содержанию проектной

документации, в соответствии с пп. 4, 5, 6 Федерального закона №73-ФЗ и содержит необходимый комплект графических и текстовых материалов, обеспечивающих возможность на их основании последующего проведения работ по сохранению объекта культурного наследия;

5) Объем и состав проектной документации, представленной заказчиком для проведения экспертизы, достаточны для вынесения однозначного заключения экспертизы;

6) Разработанные проектные решения по приспособлению для современного использования объекта культурного наследия основаны на комплексных научных исследованиях и предпроектных изысканиях.

Методики и оценка результатов технического обследования объекта культурного наследия, выполненные разработчиками документации, соответствуют нормативным документам, в частности: ГОСТ Р 55567-2013. «Порядок организации и ведения инженерно-технических исследований на объектах культурного наследия. Памятники истории и культуры. Общие требования»;

7) Проектная документация разработана на основе достоверной исходной информации, выявленной и использованной в необходимой полноте.

8) Предусмотренные в проектной документации решения обеспечивают сохранение предмета охраны объекта культурного наследия федерального значения «Мост металлический», утвержден приказом КГИОП от 31 января 2018 № 01-03/18-6;

9) Проектная документация предусматривает меры, достаточные для обеспечения физической сохранности и сохранения историко-культурной ценности объекта культурного наследия, обозначенные в п. 1 статьи 40 Федерального закона № 73-ФЗ;

10) Проектная документация удовлетворяет требованиям к порядку проведения работ по сохранению объекта культурного наследия – в соответствии со ст. 45 Федерального закона №73-ФЗ;

11) Проектная документация предусматривает мероприятия, которые удовлетворяют требованиям к осуществлению деятельности в границах территории объекта культурного наследия – в соответствии со ст. 5.1 Федерального закона № 73-ФЗ.

12) Предусмотренные проектной документацией работы в соответствии со ст. 44 Федерального закона от 22.06.2002 №73-ФЗ относятся к работам по приспособлению для современного использования объекта культурного наследия и не противоречат действующему законодательству Российской Федерации в области охраны объектов культурного наследия.

13. Вывод экспертизы:

Проектная документация на проведение работ по сохранению объекта культурного наследия федерального значения «Мост металлический», расположенного по адресу: Санкт-Петербург, г. Пушкин, Александровский парк, литера ББ (согласно НПА - через Крестовый канал), входящего в состав объекта культурного наследия федерального значения с наименованием «Мосты металлические (два)», входящего в состав объекта культурного наследия федерального значения «Александровский парк», - «Проектная документация на проведение работ по ремонту и реставрации объекта культурного наследия федерального значения «Мост металлический», расположенного по адресу: Санкт-Петербург, г. Пушкин, Александровский парк, литера ББ, входящего в состав объекта культурного наследия федерального значения «Александровский парк. Мосты металлические (два)», разработанной ЗАО РПНЦ «СПЕЦИАЛИСТ» в 2021 г., шифр 6365-3/2021 (в составе в соответствии с п. 6 настоящего Акта), соответствует требованиям законодательства Российской Федерации в области государственной охраны объектов культурного наследия (**положительное заключение**).

14. Перечень приложений к заключению экспертизы:

- 1) Приложение №1. Копия решения органа государственной власти о включении объекта культурного наследия в реестр
- 2) Приложение №2. Копия распоряжения об утверждении предмета охраны объекта культурного наследия
- 3) Приложение №3. Копия охранного обязательства
- 4) Приложение №4. Копия решения органа государственной власти об утверждении границ территории объекта культурного наследия
- 5) Приложение №5. Паспорт объекта культурного наследия
- 6) Приложение №6. Иконографические материалы
- 7) Приложение №7. Материалы фотофиксации на момент заключения договора на проведение экспертизы
- 8) Приложение №8. Правоустанавливающие документы: выписки из Единого государственного реестра
- 9) Приложение №9. Копии технического паспорта
- 10) Приложение №10. Копия задания КГИОП на проведение работ по сохранению объекта культурного наследия
- 11) Приложение №11. Копии договоров с экспертами
- 12) Приложение №12. Копии протоколов заседаний экспертной комиссии

15. Дата оформления заключения экспертизы.

Председатель экспертной комиссии:	<u>подписано электронной</u> <u>подписью</u>	Я.В. Губин	24.05.2022
Ответственный секретарь экспертной комиссии:	<u>подписано электронной</u> <u>подписью</u>	М.В. Макарова	24.05.2022
Член экспертной комиссии:	<u>подписано электронной</u> <u>подписью</u>	М.Д. Каргинов	24.05.2022

Приложение №1

к Акту по результатам проведения государственной историко-культурной экспертизы проектной документации на проведение работ по сохранению объекта культурного наследия федерального значения «Мост металлический», расположенного по адресу: Санкт-Петербург, г. Пушкин, Александровский парк, литера ББ (согласно НПА - через Крестовый канал), входящего в состав объекта культурного наследия федерального значения с наименованием «Мосты металлические (два)», входящего в состав объекта культурного наследия федерального значения «Александровский парк», - «Проектная документация на проведение работ по ремонту и реставрации объекта культурного наследия федерального значения «Мост металлический», расположенного по адресу: Санкт-Петербург, г. Пушкин, Александровский парк, литера ББ, входящего в состав объекта культурного наследия федерального значения «Александровский парк. Мосты металлические (два)», разработанной ЗАО РПНЦ «СПЕЦИАЛИСТ» в 2021 г., шифр 6365-3/2021, с целью определения соответствия проектной документации требованиям законодательства Российской Федерации в области государственной охраны объектов культурного наследия

**Копия решения органа государственной власти о включении
объекта культурного наследия в реестр**

ПРАВИТЕЛЬСТВО РОССИЙСКОЙ ФЕДЕРАЦИИ

ПОСТАНОВЛЕНИЕ
от 10 июля 2001 г. N 527

**О ПЕРЕЧНЕ ОБЪЕКТОВ ИСТОРИЧЕСКОГО И КУЛЬТУРНОГО
НАСЛЕДИЯ ФЕДЕРАЛЬНОГО (ОБЩЕРОССИЙСКОГО) ЗНАЧЕНИЯ,
НАХОДЯЩИХСЯ В Г. САНКТ-ПЕТЕРБУРГЕ**

(в ред. распоряжений Правительства РФ от 02.06.2006 N 801-р,
от 13.10.2008 N 1480-р)

Правительство Российской Федерации постановляет:

1. Одобрить работу Министерства культуры Российской Федерации и правительства Санкт-Петербурга, проведенную совместно с научно-исследовательскими организациями и организациями по охране памятников истории и культуры, по уточнению пообъектного состава памятников истории и культуры федерального (общероссийского) значения, находящихся в г. Санкт-Петербурге.

2. Утвердить прилагаемый [перечень](#) объектов исторического и культурного наследия федерального (общероссийского) значения, находящихся в г. Санкт-Петербурге.

3. Признать утратившими силу:

[приложение N 1](#) к Постановлению Совета Министров РСФСР от 30 августа 1960 г. N 1327 "О дальнейшем улучшении дела охраны памятников культуры в РСФСР" в части, касающейся памятников культуры г. Ленинграда;

[приложение N 1](#) к Постановлению Совета Министров РСФСР от 4 декабря 1974 г. N 624 "О дополнении и частичном изменении Постановления Совета Министров РСФСР от 30 августа 1960 г. N 1327 "О дальнейшем улучшении дела охраны памятников культуры в РСФСР" в части, касающейся памятников культуры г. Ленинграда;

[приложение](#) к Постановлению Совета Министров РСФСР от 7 сентября 1976 г. N 495 "О дополнении Постановления Совета Министров РСФСР от 30 августа 1960 г. N 1327 "О дальнейшем улучшении дела охраны памятников культуры в РСФСР" (СП РСФСР, 1976, N 17, ст. 134) в части, касающейся памятника культуры г. Ленинграда;

[Постановление](#) Правительства Российской Федерации от 20 февраля 1992 г. N 116 "О включении в список исторических памятников ледокола "Красин".

Председатель Правительства
Российской Федерации
М.КАСЬЯНОВ

Утвержден
Постановлением Правительства
Российской Федерации
от 10 июля 2001 г. N 527

ПЕРЕЧЕНЬ
ОБЪЕКТОВ ИСТОРИЧЕСКОГО И КУЛЬТУРНОГО НАСЛЕДИЯ
ФЕДЕРАЛЬНОГО (ОБЩЕРОССИЙСКОГО) ЗНАЧЕНИЯ,
НАХОДЯЩИХСЯ В Г. САНКТ-ПЕТЕРБУРГЕ

(в ред. распоряжений Правительства РФ от 02.06.2006 N 801-р,
от 13.10.2008 N 1480-р)

Александровский парк:	г. Пушкин, Дворцовая ул., 2
бастион Зверинец юго - восточный со рвом (остатки), 1750 - 1752 гг., инж. Островский П., арх. Растрелли Ф.-Б.	пейзажная часть парка, вокруг Белой башни
Белая башня, 1821 - 1827 гг., арх. Менелас А.А.	пейзажная часть парка
ворота Александровские, 1820-е гг., арх. Менелас А.А., 1846 г.	пейзажная часть парка, дорога на Александровку
ворота Красносельские ("Слоновые") - караулки, 1823 - 1826 гг., арх. Менелас А.А., 1846 г.	пейзажная часть парка, дорога на Александровку
ворота Кухонные, 1906 г., арх. Данини С.А.	вход в парк с Дворцовой ул.
ворота - руины у Белой башни, 1824 - 1826 гг., арх. Менелас А.А.	пейзажная часть парка
грот, 1828 г., арх. Менелас А.А.	близ Шатели
грот - родник, нач. XIX в., кон. XIX в., арх. Данини С.А.	близ Арсенала
дворец Александровский (со статуями), 1792 - 1796 гг., арх. Кваренги Д., 1826 - 1827 гг., арх. Стасов В.П., 1896 - 1898 гг., арх. Мельцер Р.Ф., арх. Данини С.А.	Дворцовая ул., 2, пейзажная часть парка
канал Виттоловский с протокой, 1749 г., инж. Островский П., 1770-е гг., инж. Поздеев П., 1820-е гг., арх. Менелас А.А.	между Башней - руиной и р. Кузьминкой
канал Крестовый, 1748 - 1749 гг., инж. Островский П., садовый мастер Шредер Ф.И.	регулярная часть парка
Китайская деревня:	у Подкапризовой дороги
дома жилые (двенадцать), 1782 - 1798 гг., арх. Ринальди А., арх. Неелов В.И., строитель Камерон Ч., 1817 - 1822 гг., арх. Стасов В.П., арх. Брандуков Ф.Д.	
мосты (два), 1820-е гг., арх. Менелас А.А., кон. XIX в.	
ротонда, 1782 - 1798 гг., арх. Ринальди А., арх. Неелов В.И., строитель Камерон Ч., 1817 - 1822 гг., арх. Стасов В.П., арх. Брандуков Ф.Д.	

Китайский театр, 1778 - 1779 гг., арх. Ринальди А., арх. Неелов И.В., 1908 - 1909 гг., арх. Данини С.А.	регулярная часть парка
конюшни пенсионерские, 1827 - 1829 гг., арх. Менелас А.А.	у северной границы парка
кухни (Кухонный флигель), 1794 - 1796 гг., арх. Кваренги Д., 1860 г., арх. Видов А.Ф., 1907 г., арх. Данини С.А.	пейзажная часть парка, Дворцовая ул., 2
мост Большой Ламский, 1822 г., арх. Менелас А.А., 1890-е гг., арх. Видов А.Ф.	через Большой Ламский пруд
мост Каменный, 1773 г., арх. Неелов В.И., 1780 - 1783 гг., арх. Неелов И.В., инж. Герард И.	через Виттоловский канал на Подкапризовой дороге
мост Каменный, 1823 - 1824 гг., арх. Менелас А.А., 1880-е гг., арх. Видов А.Ф.	через Виттоловский канал на Сиреневой аллее
мост Китайский Большой со статуями китайцев, 1784 - 1786 гг., арх. Камерон Ч., ск. Шварц П.И., 1860 г., арх. Монигетти И.А., 1940-е гг. (утрачены статуи китайцев)	через Крестовый канал
мост Китайский с драконами, 1784 - 1786 гг., арх. Камерон Ч., ск. Шварц П.И., 1860 г., арх. Монигетти И.А.	через Крестовый канал
мост Косой (остатки), нач. XIX в., 1890-е гг., арх. Видов А.Ф., арх. Данини С.А.	на протоке из пруда Озерки
мост Крестовый с беседкой, 1776 - 1779 гг., арх. Неелов В.И., строитель Неелов И.В.	через Крестовый канал
мост Малый (Верхний) Ламский, нач. XIX в., 1900-е гг., арх. Данини С.А.	через Верхне - Ламский пруд
мост Металлический, 1796 г., арх. Кваренги Д.	пруд Озерки
мост Металлический, 1824 г., арх. Менелас А.А., 1900-е гг. (типовой проект)	через Виттоловскую протоку
мост на Столбовой дороге, кон. XVIII в., 1820-е гг., 1910 г., арх. Данини С.А.	через р. Кузьминку, дорога в Александровку
мост Нижний Ламский с плотиной, 1722 г., кон. XIX - нач. XX в., арх. Данини С.А.	через р. Кузьминку у Нижне - Ламского пруда

мост Руинный, 1820-е гг., арх. Менелас А.А.	через ров, перед воротами "Руины", у Белой башни
мост со шлюзом, кон. XIX в.	на выходе из Крестового канала в Детский пруд
мостик Висячий (Трясучий), 1825 г., арх. Менелас А.А.	через Крестовый канал
мосты Китайские Малые (два), 1781 - 1782 гг., арх. Камерон Ч., 1787 г., арх. Шпекле К.	через Крестовый канал у Китайской деревни
мосты металлические (два), 1780 - 1790-е гг., арх. Шпекле К.	пруд Озерки
мосты металлические (два), нач. XX в.	через Крестовый канал
оранжереи (шесть корпусов), 1785 г., 1819 - 1830 гг., арх. Менелас А.А., 1883 - 1884 гг.	близ Китайской деревни
павильон "Арсенал" ("Монбижу"), 1747 - 1750 гг., арх. Растрелли Ф.-Б., арх. Чевакинский С.И., 1819 - 1834 гг., арх. Менелас А.А., арх. Тон А.А.	пейзажная часть парка
павильон "Детский домик" с террасой и двумя пристанями (перекидными мостами), 1827 - 1830 гг., арх. Горностаев В.М.	Детский остров на Детском пруду
павильон для лам, 1820 - 1822 гг., арх. Менелас А.А.	пейзажная часть парка
павильон "Малая Шапель", 1845 г., арх. Штакеншнейдер А.И., ск. Витали И.П., 1940-е гг. (разрушен)	северо - западная часть парка
павильон "Шапель", 1825 - 1828 гг., арх. Менелас А.А., ск. Демут - Малиновский В.И.	близ Китайской деревни
плотина (верхняя), сер. XVIII в.	на Кухонном пруду
плотина (нижняя), 1795 - 1797 гг., инж. фон Толь П.	на Кухонном пруду
плотина (нижняя), 1795 - 1797 гг., инж. фон Толь П.	на Фасадном пруду
плотина Александровская, 1820-е гг., 1899 г., арх. Данини С.А.	на р. Кузьминке
пруд Большой Ламский (Звериный), 1722 г., 1820-е гг.	на р. Кузьминке
пруд Верхне - Ламский, 1820-е гг.	на р. Кузьминке

пруд Виттоловский Шапельный, 1823 - 1824 гг., арх. Менелас А.А.	расширение Виттоловского канала
пруд Детский с островом, 1790-е гг.	юго - западнее дворца
пруд Кухонный, 1790-е гг.	юго - восточнее дворца
пруд Нижне - Ламский, 1820-е гг.	на р. Кузьминке
пруд Озерки, 1770-е гг., садовый мастер Буш Джон	регулярная часть парка
пруд Фасадный с плотиной, 1790-е гг.	перед северным фасадом дворца
Ратная палата, 1913 - 1918 гг., арх. Сидорчук С.Ю., худ. Пашков Н.М.	северо - восточная часть парка
скамьи металлические, XVIII - XIX вв.	
собор Федоровский, 1909 - 1912 гг., арх. Покровский В.А., арх. Померанцев В.А., худ. Емельянов Н.С., мозаичист Фролов В.А.	Академический просп., 32, северо - восточная часть парка
статуя "Юноша, играющий в бабки", 1835 г., 1838 г., ск. Пименов С.С.	пейзажная часть парка, перед колоннадой дворца
статуя "Юноша, играющий в свайку", 1836 г., 1838 г., ск. Логановский А.В.	пейзажная часть парка, перед колоннадой дворца
Федоровский городок, 1913 - 1916 гг., арх. Кричинский С.С., худ. Пашков Н.П., керамист Ваулин П.К.:	г. Пушкин, Академический просп., 14 - 30, северо - восточная часть парка
баня и прачечная (Белая палата)	
дом для диаконов (Розовая палата)	
дом для низших служащих (башня Есенина)	
дом для низших чинов (пристройка у северной стены)	
дом причетников (Желтая палата)	
дом священников (Белокаменная палата)	
ограда с четырьмя башнями и двумя воротами	
сад митрополичий	
сарай каретный	

трапезная палата	
ферма, 1818 - 1822 гг., арх. Менелас А.А.:	северо - восточная часть парка
дом смотрителя	
коровник	
корпус Высочайшего присутствия	
корпуса хозяйственные (три)	
ограда с двумя воротами	
павильон молочный	
флигели боковые одноэтажные (два)	
Фермский парк с четырьмя прудами и гидротехническими сооружениями, 1810 г., садовый мастер Буш Джозеф, 1817 г., арх. Гесте В.И., 1818 - 1822 гг., арх. Менелас А.А., нач. XX в.	северо - восточная часть парка
Храм римско - католический Святого Иоанна:	г. Пушкин, Дворцовая ул., 15
ограда с воротами, 1906 - 1908 гг., арх. Данини С.А.	
сад	
храм, 1824 - 1829 гг., арх. Адамини Д.Ф., арх. Адамини Л.Ф., арх. Стасов В.П.	
Екатерининский дворец и парк:	г. Пушкин, Екатерининский парк, Парковая ул., Садовая ул., 7
Адмиралтейство, XVIII - XIX вв., 1773 - 1777 гг., арх. Неелов В.И.:	южный берег Большого пруда
ограда с воротами	
птичьи домики (два)	
садики с бассейном для птиц (два)	
шлюпочный сарай	
Гранитная терраса ("терраса Руска") со статуями (копии с античных оригиналов), арх. Гамбургер И., арх. Руска Л.И.:	Рамповая аллея
статуя "Антиной", 1851 г.	
статуя "Апаксиомен", 1852 г.	

Приложение №2

к Акту по результатам проведения государственной историко-культурной экспертизы проектной документации на проведение работ по сохранению объекта культурного наследия федерального значения «Мост металлический», расположенного по адресу: Санкт-Петербург, г. Пушкин, Александровский парк, литера ББ (согласно НПА - через Крестовый канал), входящего в состав объекта культурного наследия федерального значения с наименованием «Мосты металлические (два)», входящего в состав объекта культурного наследия федерального значения «Александровский парк», - «Проектная документация на проведение работ по ремонту и реставрации объекта культурного наследия федерального значения «Мост металлический», расположенного по адресу: Санкт-Петербург, г. Пушкин, Александровский парк, литера ББ, входящего в состав объекта культурного наследия федерального значения «Александровский парк. Мосты металлические (два)», разработанной ЗАО РПНЦ «СПЕЦИАЛИСТ» в 2021 г., шифр 6365-3/2021, с целью определения соответствия проектной документации требованиям законодательства Российской Федерации в области государственной охраны объектов культурного наследия

Копия распоряжения об определении предмета охраны



ПРАВИТЕЛЬСТВО САНКТ-ПЕТЕРБУРГА
КОМИТЕТ ПО ГОСУДАРСТВЕННОМУ КОНТРОЛЮ, ИСПОЛЬЗОВАНИЮ
И ОХРАНЕ ПАМЯТНИКОВ ИСТОРИИ И КУЛЬТУРЫ
РАСПОРЯЖЕНИЕ

окуд

29 МАЙ 2014

№ 10-274

**Об определении предмета охраны
объекта культурного наследия федерального значения
«Мосты металлические (два)», входящего в состав
объекта культурного наследия
федерального значения «Александровский парк»**

1. Определить предмет охраны объекта культурного наследия федерального значения «Мосты металлические (два)», входящего в состав объекта культурного наследия федерального значения «Александровский парк», расположенного по адресу: Санкт-Петербург, город Пушкин, Александровский парк, литеры БА, ББ (через Крестовый канал), согласно приложению к настоящему распоряжению.

2. Начальнику отдела государственного учета объектов культурного наследия КГИОП обеспечить размещение настоящего распоряжения в электронной форме в локальной компьютерной сети КГИОП.

3. Настоящее распоряжение утрачивает силу со дня утверждения федеральным органом охраны объектов культурного наследия предмета охраны вышеуказанного объекта.

4. Контроль за выполнением настоящего распоряжения остается за заместителем председателя КГИОП – начальником управления государственного учета объектов культурного наследия.

Заместитель председателя КГИОП –
начальник управления государственного
учета объектов культурного наследия

Г.Р. Аганова

Предмет охраны
объекта культурного наследия федерального значения «Мосты металлические (два)»,
входящего в состав объекта культурного наследия федерального значения
«Александровский парк»,
Санкт-Петербург, город Пушкин, Александровский парк, литеры БА, ББ
(через Крестовый канал)

№ пп	Видовая принадлежность предмета охраны	Предмет охраны	Фотофиксация
1.	Объемно-пространственное и планировочное решение территории:	Местоположение: Александровский парк, на Крестовом канале, напротив Александровского моста;	
2.	Объемно-пространственное и конструктивное решение:	два однопролетных арочных моста на металлических клепаных арках, с каменными устоями, с металлическими ограждениями; покрытие – грунтовое по металлическим востередам; местоположение, габариты, конфигурации моста;	
3.	Архитектурно-художественное решение:	архитектурно-художественное решение в формах позднего классицизма; облицовка опор моста – известняк; карнизные плиты на опорах моста – известняк; перильное ограждение – кованные чугунные решетки с рисунком в виде вертикальных стоек, горизонтальных направляющих и сложного растительно-геометрического орнамента;	

ова

		<p>литые чугунные тумбы с профилировками и филенками;</p> <p>оформление пролетов между арками и прогонами на фасадах – сквозной декор с растительным орнаментом (литье);</p>	 
--	--	--	---

Приложение №3

к Акту по результатам проведения государственной историко-культурной экспертизы проектной документации на проведение работ по сохранению объекта культурного наследия федерального значения «Мост металлический», расположенного по адресу: Санкт-Петербург, г. Пушкин, Александровский парк, литера ББ (согласно НПА - через Крестовый канал), входящего в состав объекта культурного наследия федерального значения с наименованием «Мосты металлические (два)», входящего в состав объекта культурного наследия федерального значения «Александровский парк», - «Проектная документация на проведение работ по ремонту и реставрации объекта культурного наследия федерального значения «Мост металлический», расположенного по адресу: Санкт-Петербург, г. Пушкин, Александровский парк, литера ББ, входящего в состав объекта культурного наследия федерального значения «Александровский парк. Мосты металлические (два)», разработанной ЗАО РПНЦ «СПЕЦИАЛИСТ» в 2021 г., шифр 6365-3/2021, с целью определения соответствия проектной документации требованиям законодательства Российской Федерации в области государственной охраны объектов культурного наследия

Копия охранного обязательства



ПРАВИТЕЛЬСТВО САНКТ-ПЕТЕРБУРГА
КОМИТЕТ ПО ГОСУДАРСТВЕННОМУ КОНТРОЛЮ, ИСПОЛЬЗОВАНИЮ
И ОХРАНЕ ПАМЯТНИКОВ ИСТОРИИ И КУЛЬТУРЫ

РАСПОРЯЖЕНИЕ

15 НОЯ 2019

№ 07-19-522/19

**Об утверждении охранного обязательства
собственника или иного законного владельца
объекта культурного наследия федерального
значения «Мосты металлические (два)»,
включенного в единый государственный
реестр объектов культурного наследия
(памятников истории и культуры) народов
Российской Федерации**

В соответствии с главой VIII Федерального закона от 25.06.2002 № 73-ФЗ «Об объектах культурного наследия (памятниках истории и культуры) народов Российской Федерации»:

1. Утвердить охранное обязательство собственника или иного законного владельца объекта культурного наследия федерального значения «Мосты металлические (два)» (согласно приказу Министерства культуры Российской Федерации от 27.11.2015 № 21222-р: г. Санкт-Петербург, город Пушкин, Александровский парк, литеры БА, ББ), входящего в состав объекта культурного наследия федерального значения «Александровский парк» (далее – Объект), согласно приложению к настоящему распоряжению.

2. Начальнику Юридического управления - юрисконсульту КГИОП обеспечить регистрацию распоряжения и его передачу в необходимом числе копий в отдел обработки документированной информации Управления организационного обеспечения, популяризации и государственного учета объектов культурного наследия КГИОП в течение трех рабочих дней со дня его утверждения.

3. Начальнику отдела обработки документированной информации Управления организационного обеспечения, популяризации и государственного учета объектов культурного наследия КГИОП обеспечить направление копии распоряжения собственнику объекта, другим лицам, к обязанностям которых относится его исполнение, а также в орган, уполномоченный на ведение Единого государственного реестра недвижимости в порядке, установленном законодательством Российской Федерации, в течение двенадцати рабочих дней со дня передачи копий согласно пункту 2 распоряжения.

4. Начальнику отдела государственного учета объектов культурного наследия Управления организационного обеспечения, популяризации и государственного учета объектов культурного наследия КГИОП обеспечить направление распоряжения в Министерство культуры Российской Федерации для приобщения к учетному делу объекта.

5. Начальнику отдела координации и контроля Управления организационного обеспечения, популяризации и государственного учета объектов культурного наследия КГИОП обеспечить размещение распоряжения на сайте КГИОП в информационно-телекоммуникационной сети «Интернет» и в локальной компьютерной сети КГИОП.

6. Контроль за выполнением распоряжения остается за заместителем председателя КГИОП - начальником Управления организационного обеспечения, популяризации и государственного учета объектов культурного наследия.

Заместитель председателя КГИОП -
начальник Управления организационного обеспечения,
популяризации и государственного учета
объектов культурного наследия

Г.Р.Аганова

ОХРАННОЕ ОБЯЗАТЕЛЬСТВО
СОБСТВЕННИКА ИЛИ ИНОГО ЗАКОННОГО ВЛАДЕЛЬЦА
объекта культурного наследия, включенного в единый государственный реестр объектов
культурного наследия (памятников истории и культуры) народов Российской Федерации

"Мосты металлические (два)"
(указать наименование объекта культурного наследия в соответствии с правовым актом о его
принятии на государственную охрану)

регистрационный номер объекта культурного наследия в едином государственном реестре
объектов культурного наследия (памятников истории и культуры)
народов Российской Федерации:

7	8	1	5	2	0	3	1	9	3	8	0	8	1	6
---	---	---	---	---	---	---	---	---	---	---	---	---	---	---

Раздел 1. Данные об объекте культурного наследия, включенном в единый
государственный реестр объектов культурного наследия
(памятников истории и культуры) народов Российской Федерации

(заполняются в случае, предусмотренном п. 5 ст. 47.6 Федерального закона от
25.06.2002 N 73-ФЗ "Об объектах культурного наследия (памятниках истории и культуры)
народов Российской Федерации")

Отметка о наличии или отсутствии паспорта объекта культурного наследия,
включенного в единый государственный реестр объектов культурного наследия (памятников
истории и культуры) народов Российской Федерации, в отношении которого утверждено
охранное обязательство (далее - объект культурного наследия):

имеется отсутствует
(нужное отметить знаком "V")

При наличии паспорта объекта культурного наследия он является неотъемлемой частью
охранного обязательства.

При отсутствии паспорта объекта культурного наследия в охранное обязательство
вносятся следующие сведения:

1. Сведения о наименовании объекта культурного наследия:

2. Сведения о времени возникновения или дате создания объекта культурного наследия,
датах основных изменений (перестроек) данного объекта и (или) датах связанных с ним
исторических событий:

3. Сведения о категории историко-культурного значения объекта культурного наследия:

федерального регионального муниципального значения
(нужное отметить знаком "V")

4. Сведения о виде объекта культурного наследия:

памятник ансамбль
(нужное отметить знаком "V")

5. Номер и дата принятия акта органа государственной власти о включении объекта культурного наследия в единый государственный реестр объектов культурного наследия (памятников истории и культуры) народов Российской Федерации:

6. Сведения о местонахождении объекта культурного наследия (адрес объекта или при его отсутствии описание местоположения объекта):

(Субъект Российской Федерации)

(населенный пункт)

улица д. корп./стр. помещение/квартира

иные сведения:

7. Сведения о границах территории объекта культурного наследия (для объектов археологического наследия прилагается графическое отражение границ на плане земельного участка, в границах которого он располагается):

8. Описание предмета охраны объекта культурного наследия:

9. Фотографическое (иное графическое) изображение объекта (на момент утверждения охранного обязательства):

Прилагается: изображений,
(указать количество)

согласно приложению № к настоящему охранному обязательству.

10. Сведения о наличии зон охраны данного объекта культурного наследия с указанием номера и даты принятия органом государственной власти акта об утверждении указанных зон либо информация о расположении данного объекта культурного наследия/земельного участка, в границах которого располагается объект археологического наследия, в границах зон охраны другого объекта культурного наследия:

11. Сведения о требованиях к осуществлению деятельности в границах территории объекта культурного наследия, включенного в единый государственный реестр объектов культурного наследия (памятников истории и культуры) народов Российской Федерации, об особом режиме использования земельного участка, в границах которого располагается объект археологического наследия, установленных статьей 5.1 Федерального закона от 25.06.2002 N 73-ФЗ "Об объектах культурного наследия (памятниках истории и культуры) народов Российской Федерации" (далее - Закон 73-ФЗ):

1) на территории памятника или ансамбля запрещаются строительство объектов капитального строительства и увеличение объемно-пространственных характеристик на территории памятника или ансамбля объектов капитального строительства; проведение земляных, строительных, мелиоративных и иных работ, за исключением работ по сохранению объекта культурного наследия или его отдельных элементов, сохранению историко-градостроительной или природной среды объекта культурного наследия;

2) на территории памятника, ансамбля разрешается ведение хозяйственной деятельности, не противоречащей требованиям обеспечения сохранности объекта культурного наследия и позволяющей обеспечить функционирование объекта культурного наследия в современных условиях;

3) в случае нахождения памятника или ансамбля на территории достопримечательного места подлежат также выполнению требования и ограничения, установленные в соответствии со статьей 5.1 Закона 73-ФЗ, для осуществления хозяйственной деятельности на территории достопримечательного места;

4) особый режим использования земельного участка, в границах которого располагается объект археологического наследия, предусматривает возможность проведения археологических полевых работ в порядке, установленном Законом 73-ФЗ, земляных, строительных, мелиоративных, хозяйственных работ, указанных в статье 30 Закона 73-ФЗ работ по использованию лесов и иных работ при условии обеспечения сохранности объекта археологического наследия, а также обеспечения доступа граждан к указанному объекту.

12. Иные сведения, предусмотренные Законом 73-ФЗ:

Действие охранного обязательства прекращается со дня принятия Правительством Российской Федерации решения об исключении объекта культурного наследия из реестра.

Объект культурного наследия входит в состав объекта культурного наследия федерального значения "Александровский парк" (согласно постановлению Правительства РФ от 10.07.2001 № 527: Санкт-Петербург, г. Пушкин, Дворцовая ул., 2).

Сведения о местонахождении объекта культурного наследия (адрес объекта или при его отсутствии описание местоположения объекта):

- согласно постановлению Правительства РФ от 10.07.2001 № 527: через Крестовый канал;
 - г. Санкт-Петербург, город Пушкин, Александровский парк, литеры БА, ББ (согласно приказу Министерства культуры Российской Федерации от 27.11.2015 № 21222-р);
 - Санкт-Петербург, город Пушкин, Александровский парк, литера БА (согласно выписке из Единого государственного реестра недвижимости об объекте недвижимости от 31.08.2019

№ 99/2019/281303391);

- Санкт-Петербург, город Пушкин, Александровский парк, литера ББ (согласно выписке из Единого государственного реестра недвижимости об объекте недвижимости от 31.08.2019 № 99/2019/281303348);

Раздел 2. Требования к сохранению объекта культурного наследия
(заполняется в соответствии со статьей 47.2 Закона 73-ФЗ)

13. Требования к сохранению объекта культурного наследия, включенного в единый государственный реестр объектов культурного наследия (памятников истории и культуры) народов Российской Федерации, предусматривают консервацию, ремонт, реставрацию объекта культурного наследия, приспособление объекта культурного наследия для современного использования либо сочетание указанных мер.

Состав (перечень) и сроки (периодичность) проведения работ по сохранению объекта культурного наследия, в отношении которого утверждено охранное обязательство, определяются соответствующим органом охраны объектов культурного наследия:

Комитет по государственному контролю, использованию и охране памятников истории и культуры Санкт-Петербурга (далее - КГИОП)

(указать наименование органа охраны объектов культурного наследия, утвердившего охранное обязательство)

на основании акта технического состояния объекта культурного наследия, составленного в порядке, установленном пунктом 2 статьи 47.2 Закона 73-ФЗ.

14. Лицо (лица), указанное (указанные) в пункте 11 статьи 47.6 Закона 73-ФЗ, обязано (обязаны) обеспечить финансирование и организацию проведения научно-исследовательских, изыскательских, проектных работ, консервации, ремонта, реставрации и иных работ, направленных на обеспечение физической сохранности объекта культурного наследия и сохранение предмета охраны объекта культурного наследия, в порядке, установленном Законом 73-ФЗ.

В случае обнаружения при проведении работ по сохранению объекта культурного наследия объектов, обладающих признаками объекта культурного наследия, в том числе объектов археологического наследия, собственник или иной законный владелец обязан незамедлительно приостановить работы и направить в течение трех рабочих дней со дня их обнаружения заявление в письменной форме об указанных объектах в региональный орган охраны объектов культурного наследия:

КГИОП

(указать наименование соответствующего регионального органа охраны объектов культурного наследия. В случае если охранное обязательство утверждено не данным органом охраны, указать его полное наименование и почтовый адрес)

Дальнейшее взаимодействие с региональным органом охраны объектов культурного наследия собственник или иной законный владелец объекта культурного наследия обязан осуществлять в порядке, установленном статьей 36 Закона 73-ФЗ.

15. Работы по сохранению объекта культурного наследия должны организовываться собственником или иным законным владельцем объекта культурного наследия в соответствии с порядком, предусмотренным статьей 45 Закона 73-ФЗ.

16. Собственник (иной законный владелец) земельного участка, в границах которого расположен объект археологического наследия, обязан:

обеспечивать неизменность внешнего облика;
сохранять целостность, структуру объекта археологического наследия;
организовывать и финансировать спасательные археологические полевые работы на данном объекте археологического наследия в случае, предусмотренном статьей 40, и в порядке, установленном статьей 45.1 Закона 73-ФЗ.

Раздел 3. Требования к содержанию объекта культурного наследия
(заполняется в соответствии со статьей 47.3 Закона 73-ФЗ)

17. При содержании и использовании объекта культурного наследия, включенного в единый государственный реестр объектов культурного наследия (памятников истории и культуры) народов Российской Федерации, в целях поддержания в надлежащем техническом состоянии без ухудшения физического состояния и (или) изменения предмета охраны данного объекта культурного наследия лица, указанные в пункте 11 статьи 47.6 Закона 73-ФЗ, обязаны:

1) осуществлять расходы на содержание объекта культурного наследия и поддержание его в надлежащем техническом, санитарном и противопожарном состоянии;

2) не проводить работы, изменяющие предмет охраны объекта культурного наследия либо ухудшающие условия, необходимые для сохранности объекта культурного наследия;

3) не проводить работы, изменяющие облик, объемно-планировочные и конструктивные решения и структуры, интерьер объекта культурного наследия в случае, если предмет охраны объекта культурного наследия не определен;

4) соблюдать установленные статьей 5.1 Закона 73-ФЗ требования к осуществлению деятельности в границах территории объекта культурного наследия, особый режим использования земельного участка, водного объекта или его части, в границах которых располагается объект археологического наследия;

5) не использовать объект культурного наследия (за исключением оборудованных с учетом требований противопожарной безопасности объектов культурного наследия, предназначенных либо предназначенных для осуществления и (или) обеспечения указанных ниже видов хозяйственной деятельности, и помещений для хранения предметов религиозного назначения, включая свечи и лампадное масло):

под склады и объекты производства взрывчатых и огнеопасных материалов, предметов и веществ, загрязняющих интерьер объекта культурного наследия, его фасад, территорию и водные объекты и (или) имеющих вредные парогазообразные и иные выделения;

под объекты производства, имеющие оборудование, оказывающее динамическое и вибрационное воздействие на конструкции объекта культурного наследия, независимо от мощности данного оборудования;

под объекты производства и лаборатории, связанные с неблагоприятным для объекта культурного наследия температурно-влажностным режимом и применением химически активных веществ;

6) незамедлительно извещать:

КГИОП

(указать наименование органа охраны объектов культурного наследия, утвердившего охранное обязательство)

обо всех известных ему повреждениях, авариях или об иных обстоятельствах, причинивших вред объекту культурного наследия, включая объект археологического наследия, земельному участку в границах территории объекта культурного наследия или угрожающих причинением такого вреда, и безотлагательно принимать меры по предотвращению дальнейшего разрушения, в том числе проводить противоаварийные работы в порядке, установленном для проведения работ по сохранению объекта культурного наследия;

7) не допускать ухудшения состояния территории объекта культурного наследия,

включенного в единый государственный реестр объектов культурного наследия (памятников истории и культуры) народов Российской Федерации, поддерживать территорию объекта культурного наследия в благоустроенном состоянии.

18. Собственник жилого помещения, являющегося объектом культурного наследия или частью такого объекта, обязан выполнять требования к сохранению объекта культурного наследия в части, предусматривающей обеспечение поддержания объекта культурного наследия или части объекта культурного наследия в надлежащем техническом состоянии без ухудшения физического состояния и изменения предмета охраны объекта культурного наследия.

19. В случае обнаружения при проведении работ на земельном участке в границах территории объекта культурного наследия объектов, либо на земельном участке, в границах которого располагается объект археологического наследия, объектов, обладающих признаками объекта культурного наследия, лица, указанные в пункте 11 статьи 47.6 Закона 73-ФЗ, осуществляют действия, предусмотренные подпунктом 2 пункта 3 статьи 47.2 Закона 73-ФЗ.

20. В случае если содержание или использование объекта культурного наследия, включенного в единый государственный реестр объектов культурного наследия (памятников истории и культуры) народов Российской Федерации, а также земельного участка, в границах которого располагается объект археологического наследия, может привести к ухудшению состояния данного объекта культурного наследия и (или) предмета охраны данного объекта культурного наследия, в предписании, направляемом

КГИОП

(указать наименование органа охраны объектов культурного наследия, утвердившего охранное обязательство)

собственнику или иному законному владельцу объекта культурного наследия, устанавливаются следующие требования:

1) к видам хозяйственной деятельности с использованием объекта культурного наследия, включенного в реестр, земельного участка, в границах которого располагается объект археологического наследия, либо к видам хозяйственной деятельности, оказывающим воздействие на указанные объекты, в том числе ограничение хозяйственной деятельности;

2) к использованию объекта культурного наследия, включенного в реестр, земельного участка, в границах которого располагается объект археологического наследия, при осуществлении хозяйственной деятельности, предусматривающие в том числе ограничение технических и иных параметров воздействия на объект культурного наследия;

3) к благоустройству в границах территории объекта культурного наследия, включенного в реестр, земельного участка, в границах которого располагается объект археологического наследия.

Раздел 4. Требования к обеспечению доступа граждан
Российской Федерации, иностранных граждан и лиц без гражданства
к объекту культурного наследия, включенному в реестр
(заполняется в соответствии со статьей 47.4 Закона 73-ФЗ)

21. Условия доступа к объекту культурного наследия, включенному в реестр (периодичность, длительность и иные характеристики доступа), устанавливаются соответствующим органом охраны объектов культурного наследия, определенным пунктом 7 статьи 47.6 Закона 73-ФЗ, с учетом мнения собственника или иного законного владельца такого объекта, а также с учетом вида объекта культурного наследия, включенного в реестр, категории его историко-культурного значения, предмета охраны, физического состояния объекта культурного наследия, требований к его сохранению, характера современного использования данного объекта культурного наследия, включенного в реестр.

Условия доступа к объектам культурного наследия, включенным в реестр, используемым в качестве жилых помещений, а также к объектам культурного наследия религиозного назначения, включенным в реестр, устанавливаются соответствующим органом охраны объектов культурного наследия по согласованию с собственниками или иными законными владельцами этих объектов культурного наследия.

При определении условий доступа к памятникам или ансамблям религиозного назначения учитываются требования к внешнему виду и поведению лиц, находящихся в границах территорий указанных объектов культурного наследия религиозного назначения, соответствующие внутренним установлениям религиозной организации, если такие установления не противоречат законодательству Российской Федерации.

В случае, если интерьер объекта культурного наследия не относится к предмету охраны объекта культурного наследия, требование к обеспечению доступа во внутренние помещения объекта культурного наследия, включенного в реестр, не может быть установлено.

Условия доступа к объектам культурного наследия, расположенным на территории Российской Федерации и предоставленным в соответствии с международными договорами Российской Федерации дипломатическим представительствам и консульским учреждениям иностранных государств в Российской Федерации, международным организациям, а также к объектам культурного наследия, находящимся в собственности иностранных государств и международных организаций, устанавливаются в соответствии с международными договорами Российской Федерации.

Физические и юридические лица, проводящие археологические полевые работы, имеют право доступа к объектам археологического наследия, археологические полевые работы на которых предусмотрены разрешением (открытым листом) на проведение археологических полевых работ. Физическим и юридическим лицам, проводящим археологические полевые работы, в целях проведения указанных работ собственниками и (или) пользователями земельных участков, в границах которых расположены объекты археологического наследия, должен быть обеспечен доступ к земельным участкам, участкам водных объектов, участкам лесного фонда, на территорию, определенную разрешением (открытым листом) на проведение археологических полевых работ.

Обеспечить доступ гражданам Российской Федерации, иностранным гражданам и лицам без гражданства к объекту культурного наследия в соответствии с внутренним распорядком, установленным собственником или иным законным владельцем объекта культурного наследия.

Раздел 5. Требования к размещению наружной рекламы
на объектах культурного наследия, их территориях
(заполняется в случаях, определенных подпунктом 4 пункта 2 статьи 47.6 Закона 73-ФЗ)

22. Требования к размещению наружной рекламы:

Не допускается распространение наружной рекламы на объектах культурного наследия, включенных в единый государственный реестр объектов культурного наследия (памятников истории и культуры) народов Российской Федерации, а также на их территориях, за исключением достопримечательных мест.

Запрет или ограничение распространения наружной рекламы на объектах культурного наследия, находящихся в границах достопримечательного места и включенных в единый государственный реестр объектов культурного наследия (памятников истории и культуры) народов Российской Федерации, а также требования к ее распространению устанавливаются соответствующим органом охраны объектов культурного наследия, определенным пунктом 7 статьи 47.6 Закона 73-ФЗ, и вносятся в правила землепользования и застройки, разработанные в соответствии с Градостроительным кодексом Российской Федерации.

Указанные требования не применяются в отношении распространения на объектах культурного наследия, их территориях наружной рекламы, содержащей исключительно информацию о проведении на объектах культурного наследия, их территориях театраль-

зрелищных, культурно-просветительных и зрелищно-развлекательных мероприятий или исключительно информацию об указанных мероприятиях с одновременным упоминанием об определенном лице как о спонсоре конкретного мероприятия при условии, если такому упоминанию отведено не более чем десять процентов рекламной площади (пространства). В таком случае актом соответствующего органа охраны объектов культурного наследия устанавливаются требования к размещению наружной рекламы на данном объекте культурного наследия (либо его территории), включая место (места) ее возможного размещения, требования к внешнему виду, цветовым решениям, способам крепления.

Раздел 6. Иные обязанности лица (лиц), указанного (указанных) в пункте 11 статьи 47.6 Федерального закона от 25.06.2002 N 73-ФЗ "Об объектах культурного наследия (памятниках истории и культуры) народов Российской Федерации"

23. Для лица (лиц), указанного (указанных) в пункте 11 статьи 47.6 Закона 73-ФЗ, устанавливаются обязанности:

1) по финансированию мероприятий, обеспечивающих выполнение требований в отношении объекта культурного наследия, включенного в реестр, установленных статьями 47.2 - 47.4 Закона 73-ФЗ;

2) по соблюдению требований к осуществлению деятельности в границах территории объекта культурного наследия, включенного в реестр, либо особого режима использования земельного участка, в границах которого располагается объект археологического наследия, установленных статьей 5.1 Закона 73-ФЗ.

24. Собственник, иной законный владелец, пользователи объекта культурного наследия, земельного участка, в границах которого располагается объект археологического наследия (в случае, указанном в пункте 11 статьи 47.6 Закона 73-ФЗ), а также все лица, привлеченные ими к проведению работ по сохранению (содержанию) объекта культурного наследия, обязаны соблюдать требования, запреты и ограничения, установленные законодательством об охране объектов культурного наследия.

25. Дополнительные требования в отношении объекта культурного наследия:

1) Выполнить работы по сохранению объекта культурного наследия, определенные КГИОП на основании акта технического состояния объекта культурного наследия, составленного в порядке, установленном пунктом 2 статьи 47.2 Закона 73-ФЗ:

№ п/п	Наименование работ	Сроки выполнения	Примечание
1	На основании задания и разрешения КГИОП выполнить реставрацию объекта культурного наследия в соответствии с проектной документацией, согласованной с КГИОП	В течение 36 месяцев со дня утверждения охранного обязательства актом КГИОП	

2) Выполнить следующие мероприятия по установке информационных надписей и обозначений на объекте культурного наследия:

№ п/п	Наименование мероприятий	Сроки выполнения	Примечание
1	В установленном порядке обеспечить установку на объекте культурного наследия информационных надписей и обозначений	В течение 36 месяцев со дня утверждения охранного обязательства актом КГИОП	

3) Осуществлять размещение дополнительного оборудования и дополнительных элементов, переоборудование и переустройство на объекте культурного наследия, его территории, в соответствии с порядком, установленным законодательством Российской Федерации и Санкт-Петербурга, предусматривающим получение согласования с КГИОП.

4) Не допускать уничтожения или повреждения объекта культурного наследия, а также действий, создающих угрозу уничтожения, повреждения объекта культурного наследия или причинения ему иного вреда.

5) Обеспечивать условия, препятствующие уничтожению, повреждению объекта культурного наследия или его территории со стороны третьих лиц, не являющихся собственником (законным владельцем) объекта культурного наследия или его части.

6) Проводить обследование технического состояния объекта культурного наследия и территории не реже одного раза в пять лет.

Выводы и рекомендации обследований представлять в КГИОП на согласование.

7) Исполнять требования предписаний КГИОП об устранении нарушений законодательства в области сохранения и использования объекта культурного наследия и обеспечении сохранности объекта культурного наследия в установленные в них сроки.

8) Безвозмездно предоставлять должностным лицам КГИОП информацию и документы по вопросам охраны объекта культурного наследия (в том числе, касающуюся вопросов обеспечения сохранности и содержания объекта культурного наследия и его территории).

9) Обеспечить условия соответствия объекта культурного наследия требованиям пожарной безопасности в соответствии с действующим законодательством исходя из требований по сохранению облика, интерьера и предмета охраны объекта культурного наследия, в том числе при необходимости обеспечить разработку специальных технических условий, отражающих специфику обеспечения их пожарной безопасности и содержащих комплекс необходимых инженерно-технических и организационных мероприятий по обеспечению пожарной безопасности.

10) В случае, если территория объекта культурного наследия ограничена по периметру фундамента, Собственник (иной законный владелец) обеспечивает уборку прилегающей территории от промышленных и бытовых отходов на расстоянии 10 метров от фундамента объекта культурного наследия.

11) Собственник (иной законный владелец) объекта культурного наследия обязан беспрепятственно по предъявлению служебного удостоверения и копии приказа (распоряжения) руководителя (заместителя руководителя) КГИОП о назначении проверки, либо задания КГИОП обеспечивать доступ должностных лиц КГИОП, уполномоченных на осуществление государственного надзора за состоянием, содержанием, сохранением, использованием, популяризацией и государственной охраной объектов культурного наследия к объекту культурного наследия, для посещения и обследования используемых указанными лицами при осуществлении хозяйственной и иной деятельности территории, зданий, производственных, хозяйственных и иных нежилых помещений, строений, сооружений, являющихся объектами культурного наследия либо находящиеся в зонах охраны таких объектов, земельных участков, на которых такие объекты расположены либо которые находятся в зонах охраны таких объектов, а с согласия собственников жилые помещения, являющиеся объектами культурного наследия, в целях проведения исследований, испытаний, измерений, расследований, экспертизы и других мероприятий по контролю.

12) Направлять в КГИОП, ежегодно в срок не позднее 1 июля года, следующего за отчетным, уведомление о выполнении требований охранного обязательства.

13) Учреждениям и организациям, предоставляющим услуги населению, выполнять в соответствии с законодательством Российской Федерации требования по обеспечению доступа к объекту культурного наследия инвалидов, которые включают, в том числе, следующие условия доступности объектов культурного наследия для инвалидов:

1. обеспечение возможности самостоятельного передвижения по территории объекта культурного наследия, обеспечение возможности входа и выхода из объекта культурного

наследия, в том числе с использованием кресел-колясок, специальных подъемных устройств, возможности кратковременного отдыха в сидячем положении при нахождении на объекте культурного наследия, а также надлежащее размещение оборудования и носителей информации, используемых для обеспечения доступности объектов для инвалидов с учетом ограничений их жизнедеятельности;

2. дублирование текстовых сообщений голосовыми сообщениями, оснащение объекта культурного наследия знаками, выполненными рельефно-точечным шрифтом Брайля;
3. сопровождение инвалидов, имеющих стойкие расстройства функции зрения и самостоятельного передвижения;
4. обеспечение условий для ознакомления с надписями, знаками и иной текстовой и графической информацией, допуск тифлосурдопереводчика;
5. допуск собаки-проводника при наличии документа, подтверждающего специальное обучение собаки-проводника, выдаваемого в установленном порядке;
6. дублирование голосовой информации текстовой информацией, надписями и (или) световыми сигналами, допуск сурдопереводчика;
7. оказание помощи инвалидам в преодолении барьеров, мешающих ознакомлению с объектами культурного наследия (памятниками истории и культуры) народов Российской Федерации наравне с другими лицами.

Объем и содержание мер, обеспечивающих доступность для инвалидов объектов культурного наследия, определяется собственником (пользователем) объекта культурного наследия с учетом установленного порядка.

В целях обеспечения сохранности объекта культурного наследия в его исторической среде нормы установленного порядка применяются с учетом требований по сохранению объекта культурного наследия, предусмотренных Законом 73-ФЗ.

В случаях, когда обеспечение доступности для инвалидов объекта культурного наследия невозможно или может препятствовать соблюдению требований, обеспечивающих состояние сохранности и сохранение объекта культурного наследия, привести к изменению его особенностей, составляющих предмет охраны, собственником (пользователем) объекта культурного наследия предусматривается доступность объекта культурного наследия в дистанционном режиме посредством создания и развития в информационно-телекоммуникационной сети «Интернет» интернет-ресурса об объекте культурного наследия и обеспечения доступа к нему инвалидов, в том числе создание и адаптация интернет-ресурса для слабовидящих.

Приложение:

1. Паспорт объекта культурного наследия федерального значения "Мосты металлические (два)" от 14.10.2019
2. Границы и режим использования территории объекта культурного наследия федерального значения "Александровский парк", утвержденные распоряжением КГИОП от 13.05.2019 № 244-р.
3. Предмет охраны объекта культурного наследия федерального значения "Мосты металлические (два)", определенный распоряжением КГИОП от 29.05.2014 № 10-274.
4. Фотографическое изображение объекта культурного наследия федерального значения "Мосты металлические (два)" на момент утверждения охранного обязательства.

Утверждено
приказом Министерства культуры
Российской Федерации
от 2 июля 2015 г. № 1906

Экземпляр № 1

781520319380816

Регистрационный номер объекта культурного
наследия в едином государственном реестре
объектов культурного наследия (памятников
истории и культуры) народов Российской Федерации

ПАСПОРТ ОБЪЕКТА КУЛЬТУРНОГО НАСЛЕДИЯ

Фотографическое изображение объекта культурного наследия,
за исключением отдельных объектов археологического наследия,
фотографическое изображение которых вносится на основании решения
соответствующего органа охраны объектов культурного наследия



08.04.2015

Дата съемки (число, месяц, год)

1. Сведения о наименовании объекта культурного наследия

Мосты металлические (два)

2. Сведения о времени возникновения или дате создания объекта культурного наследия, датах основных изменений (перестроек) данного объекта и (или) датах связанных с ним исторических событий

нач. XX в.

3. Сведения о категории историко-культурного значения объекта культурного наследия

Федерального значения	Регионального значения	Местного (муниципального значения)
+		

4. Сведения о виде объекта культурного наследия

Памятник	Ансамбль	Достопримечательное место
	+	

5. Номер и дата принятия органом государственной власти решения о включении объекта культурного наследия в единый государственный реестр объектов культурного наследия (памятников истории и культуры) народов Российской Федерации

- Постановление Правительства Российской Федерации «О перечне объектов исторического и культурного наследия федерального (общероссийского) значения, находящихся в г. Санкт-Петербурге» № 527 от 10.07.2001 г.

6. Сведения о местонахождении объекта культурного наследия (адрес объекта или при его отсутствии описание местоположения объекта)

г. Санкт-Петербург, город Пушкин, Александровский парк, литеры БА, ББ

7. Сведения о границах территории объекта культурного наследия, включенного в единый государственный реестр объектов культурного наследия (памятников истории и культуры) народов Российской Федерации

- Распоряжение КГИОП "Об утверждении границ и режима использования территории объекта культурного наследия федерального значения «Александровский парк»" № 244-р от 13.05.2019 г.

8. Описание предмета охраны объекта культурного наследия

Объемно- пространственное и планировочное решение территории: Местоположение: Александровский парк, на Крестовом канале, напротив Александровского моста; Объемно-пространственное и конструктивное решение: два однопролетных арочных моста на

металлических клепаных арках, с каменными устоями, с металлическими ограждениями; покрытие – грунтовое по металлическим востеремам; местоположение, габариты, конфигурации моста; Архитектурно-художественное решение: архитектурно-художественное решение в формах позднего классицизма; облицовка опор моста – известняк; карнизные плиты на опорах моста – известняк; перильное ограждение – кованые чугунные решетки с рисунком в виде вертикальных стоек, горизонтальных направляющих и сложного растительно-геометрического орнамента; литые чугунные тумбы с профилировками и филенками; оформление пролетов между арками и прогонами на фасадах – сквозной декор с растительным орнаментом (литье);

- Распоряжение об определении предмета охраны объекта культурного наследия федерального значения "Мосты металлические (два)", входящего в состав объекта культурного наследия федерального значения "Александровский парк" № 10-274 от 29.05.2014 г.


9. Сведения о наличии зон охраны данного объекта культурного наследия с указанием номера и даты принятия органом государственной власти акта об утверждении указанных зон либо информация о расположении данного объекта культурного наследия в границах зон охраны иного объекта культурного наследия

- Закон Санкт-Петербурга «О границах объединенных зон охраны объектов культурного наследия, расположенных на территории Санкт-Петербурга, режимах использования земель и требованиях к градостроительным регламентам в границах указанных зон» № 820-7 от 19.01.2009 г.

Всего в паспорте листов

3

Уполномоченное должностное лицо органа охраны объектов культурного наследия

Заместитель председателя КГИОП – начальник Управления организационного обеспечения, популяризации и государственного учета объектов культурного наследия		Г.Р. Аганова
должность	ПОДПИСЬ	инициалы, фамилия

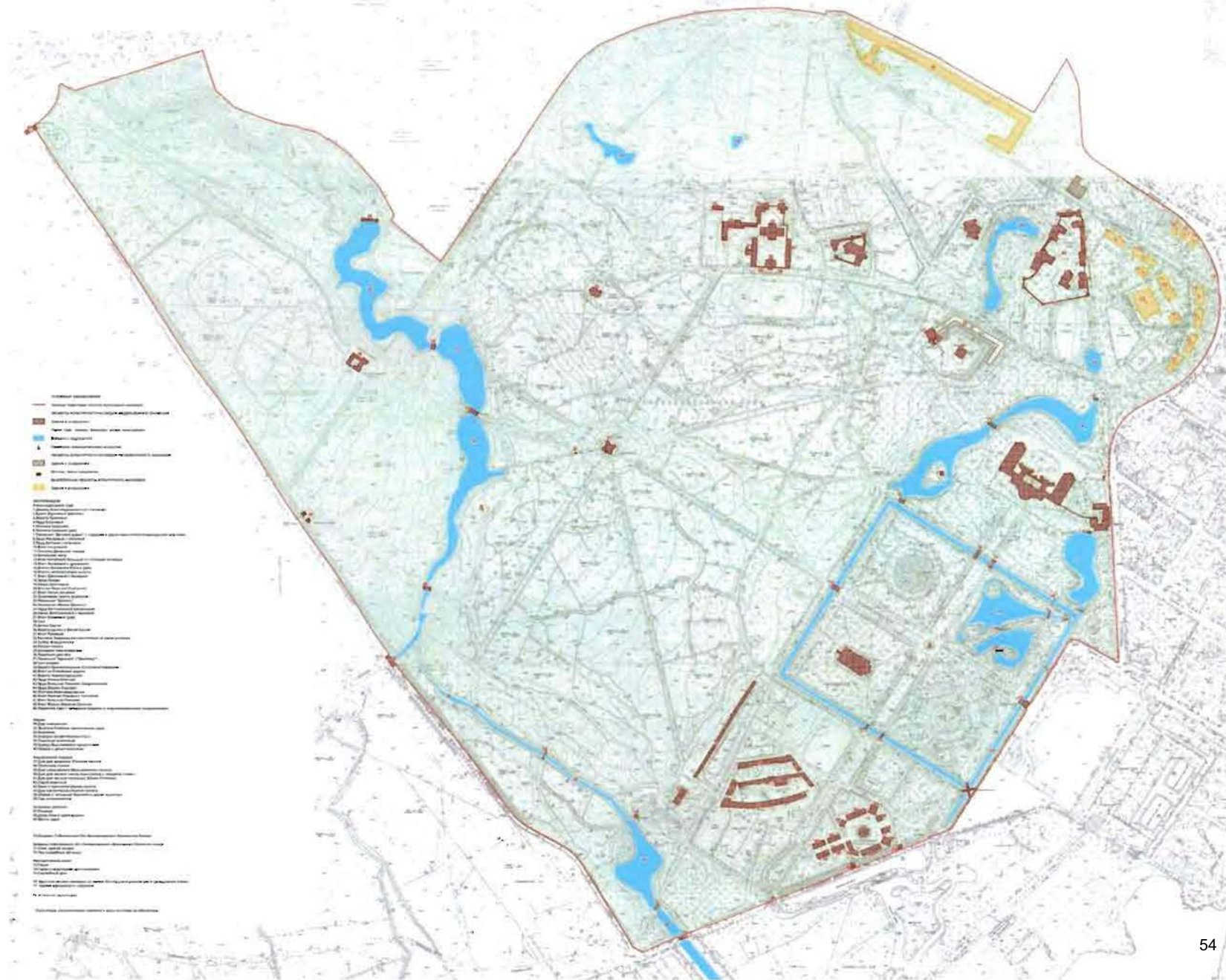


18.10.2019

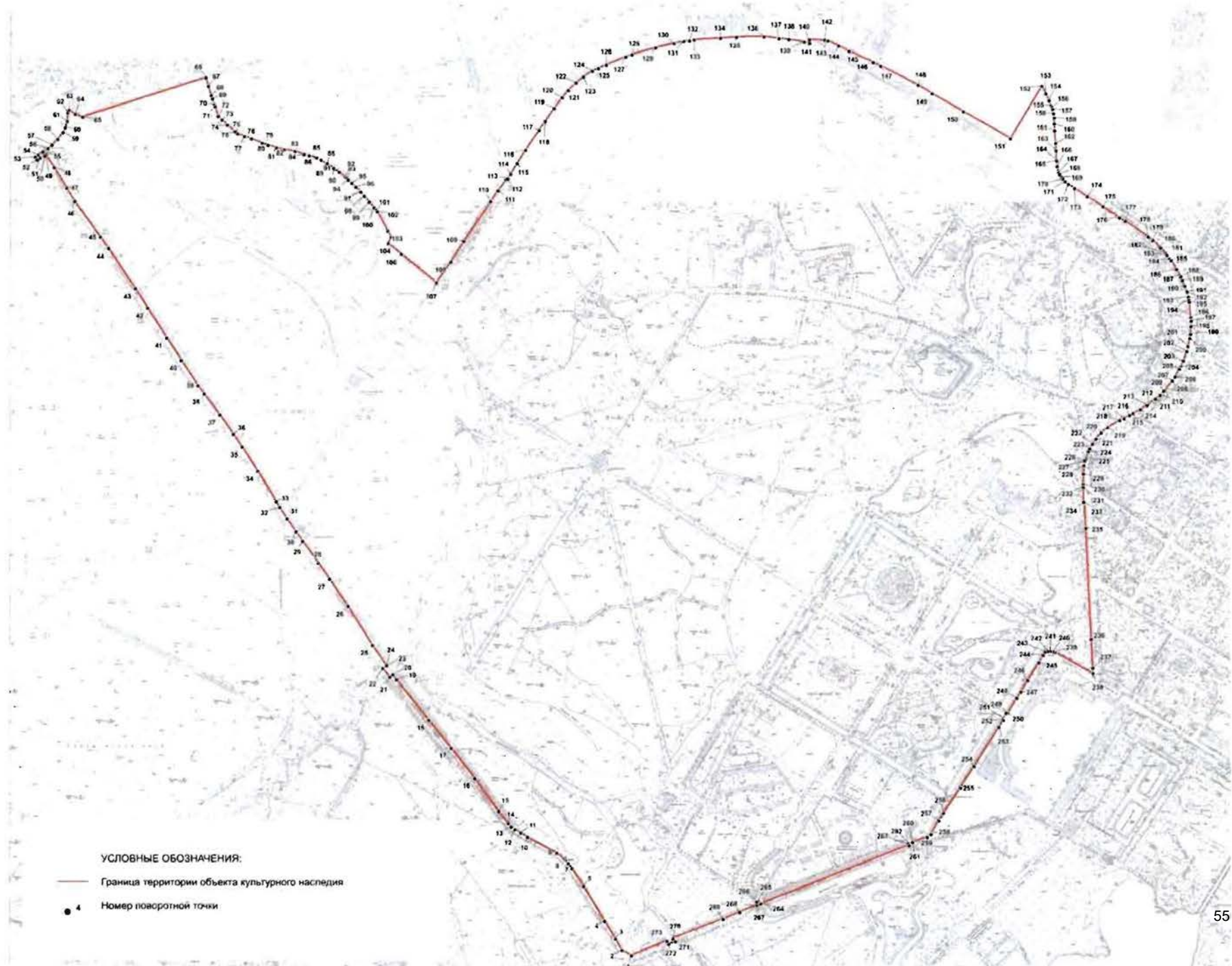
Дата оформления паспорта
 (число, месяц, год)

Границы территории
 объекта культурного наследия федерального значения
 «Александровский парк» (далее – объект культурного наследия), расположенного по адресу Санкт-Петербург г. Пушкин, Дворцовая ул., 2

1. Схема границ территории объекта культурного наследия



2 Перечень координат характерных точек границ территории
объекта культурного наследия



Номер поворотной (характерной) точки	Координаты характерных точек в системе координат, установленной для ведения государственного кадастра объектов недвижимости (м)	
	X	Y
1	2	3
1.	69404,36	117373,45
2.	69415,59	117353,60
3.	69440,98	117340,31
4.	69478,82	117316,98
5.	69551,26	117272,83
6.	69590,53	117248,45
7.	69600,88	117240,53
8.	69610,09	117231,54
9.	69621,67	117216,45
10.	69655,64	117155,52
11.	69663,97	117141,37
12.	69672,05	117129,28
13.	69677,93	117121,56
14.	69684,33	117115,02
15.	69709,59	117094,49
16.	69780,36	117043,85
17.	69844,08	116993,96
18.	69902,72	116946,76
19.	69987,65	116877,95
20.	69998,33	116870,30
21.	69993,31	116864,00
22.	70012,44	116849,61
23.	70016,63	116855,59
24.	70017,91	116857,14
25.	70060,43	116827,54
26.	70142,56	116776,46
27.	70200,94	116737,97
28.	70234,89	116713,70
29.	70280,61	116680,74
30.	70300,51	116666,89
31.	70327,71	116647,72
32.	70352,49	116632,17
33.	70364,89	116624,31
34.	70429,19	116585,20
35.	70479,76	116552,48
36.	70506,59	116533,99
37.	70547,43	116505,39
38.	70592,43	116471,98
39.	70609,55	116459,46
40.	70663,23	116424,28
41.	70711,18	116393,15
42.	70774,45	116353,27

43.	70815,50	116327,32
44.	70899,95	116270,43
45.	70923,64	116253,46
46.	70998,95	116199,43
47.	71027,61	116180,08
48.	71071,10	116151,99
49.	71097,78	116134,51
50.	71095,86	116131,55
51.	71091,17	116121,41
52.	71087,36	116115,30
53.	71093,49	116111,48
54.	71096,93	116117,55
55.	71103,72	116127,65
56.	71110,67	116138,56
57.	71118,49	116147,53
58.	71130,51	116159,74
59.	71145,20	116171,18
60.	71154,73	116176,14
61.	71168,85	116180,71
62.	71186,79	116181,85
63.	71192,47	116184,94
64.	71183,89	116200,09
65.	71178,26	116215,73
66.	71261,35	116474,41
67.	71243,67	116479,74
68.	71223,76	116485,64
69.	71217,09	116488,08
70.	71204,53	116492,20
71.	71200,41	116493,87
72.	71179,84	116500,54
73.	71172,06	116508,32
74.	71161,61	116520,00
75.	71147,48	116535,79
76.	71143,04	116541,46
77.	71137,49	116555,69
78.	71131,95	116570,63
79.	71123,26	116593,21
80.	71118,52	116605,57
81.	71113,28	116623,28
82.	71109,09	116639,86
83.	71105,12	116662,55
84.	71099,23	116682,01
85.	71096,66	116692,66
86.	71092,46	116708,80
87.	71087,88	116717,37
88.	71078,83	116728,79
89.	71080,21	116730,49
90.	71070,54	116744,50


91.	71062,09	116756,06
92.	71051,63	116768,96
93.	71049,52	116771,96
94.	71046,19	116774,74
95.	71039,40	116782,31
96.	71030,73	116790,98
97.	71020,17	116801,21
98.	71011,16	116808,55
99.	70999,04	116819,00
100.	70988,25	116828,67
101.	70982,14	116834,01
102.	70979,36	116835,90
103.	70937,77	116858,25
104.	70923,65	116865,48
105.	70911,20	116859,03
106.	70888,40	116886,50
107.	70828,11	116960,84
108.	70872,19	116990,83
109.	70915,84	117018,70
110.	70999,48	117074,74
111.	71022,57	117090,65
112.	71046,84	117107,51
113.	71048,71	117111,01
114.	71058,40	117117,02
115.	71081,75	117130,88
116.	71108,97	117148,33
117.	71151,71	117176,95
118.	71170,86	117189,34
119.	71198,18	117208,20
120.	71220,85	117225,10
121.	71236,62	117237,35
122.	71252,67	117253,82
123.	71264,91	117269,03
124.	71277,34	117288,26
125.	71282,66	117300,68
126.	71290,06	117317,55
127.	71307,21	117358,38
128.	71311,65	117371,70
129.	71326,44	117421,70
130.	71335,43	117460,41
131.	71340,35	117481,26
132.	71341,53	117492,84
133.	71343,41	117502,55
134.	71347,31	117558,94
135.	71349,48	117592,38
136.	71350,62	117650,40
137.	71346,56	117681,72
138.	71345,02	117702,70

139.	71339,19	117735,26
140.	71335,99	117746,35
141.	71344,51	117746,12
142.	71343,73	117778,26
143.	71341,83	117785,19
144.	71330,83	117807,73
145.	71319,61	117829,81
146.	71296,04	117881,40
147.	71288,22	117897,44
148.	71248,35	117976,38
149.	71230,09	118006,20
150.	71192,28	118071,52
151.	71134,80	118171,12
152.	71245,66	118238,05
153.	71229,78	118245,95
154.	71215,01	118252,66
155.	71204,35	118257,21
156.	71200,25	118259,20
157.	71196,60	118260,47
158.	71187,42	118262,64
159.	71178,52	118263,64
160.	71166,02	118263,88
161.	71151,26	118264,61
162.	71124,17	118266,62
163.	71108,13	118267,63
164.	71090,22	118268,59
165.	71087,01	118268,76
166.	71075,05	118269,93
167.	71062,04	118272,68
168.	71058,36	118274,85
169.	71052,88	118278,90
170.	71048,68	118282,23
171.	71043,94	118286,72
172.	71038,09	118293,42
173.	71029,54	118306,16
174.	71011,84	118333,12
175.	70989,54	118366,04
176.	70966,31	118401,53
177.	70958,75	118413,08
178.	70926,29	118461,66
179.	70917,21	118471,64
180.	70904,10	118485,20
181.	70901,32	118487,87
182.	70890,47	118498,66
183.	70886,93	118500,89
184.	70879,30	118506,85
185.	70875,82	118509,84
186.	70855,96	118521,26

187.	70843,82	118527,88
188.	70840,43	118529,72
189.	70833,29	118532,96
190.	70821,42	118538,09
191.	70809,66	118542,86
192.	70807,34	118543,36
193.	70799,03	118545,79
194.	70792,14	118547,01
195.	70787,90	118547,22
196.	70754,48	118550,25
197.	70747,79	118551,06
198.	70736,03	118550,84
199.	70720,04	118549,46
200.	70710,98	118548,28
201.	70692,57	118544,55
202.	70681,73	118541,83
203.	70662,33	118534,73
204.	70649,67	118528,63
205.	70645,59	118526,63
206.	70628,69	118517,26
207.	70620,35	118511,34
208.	70600,86	118495,68
209.	70598,67	118493,86
210.	70590,01	118485,44
211.	70581,64	118475,92
212.	70570,26	118460,81
213.	70568,63	118458,54
214.	70559,66	118444,12
215.	70551,52	118428,29
216.	70547,40	118421,36
217.	70541,57	118409,22
218.	70536,60	118400,13
219.	70521,02	118374,63
220.	70511,01	118361,57
221.	70498,25	118350,10
222.	70487,38	118343,01
223.	70476,94	118337,09
224.	70470,02	118334,08
225.	70457,45	118329,72
226.	70453,88	118329,05
227.	70451,30	118326,23
228.	70441,21	118324,74
229.	70423,34	118323,41
230.	70401,98	118322,78
231.	70395,71	118321,74
232.	70395,35	118323,13
233.	70364,67	118324,09
234.	70362,73	118325,06


235.	70308,23	118327,96
236.	70073,73	118338,82
237.	70012,80	118341,63
238.	70001,22	118342,17
239.	70045,87	118262,38
240.	70048,11	118257,68
241.	70048,74	118252,69
242.	70048,57	118248,05
243.	70046,62	118242,43
244.	70039,62	118237,95
245.	70024,21	118228,55
246.	69986,49	118205,45
247.	69962,94	118191,09
248.	69949,74	118182,74
249.	69918,19	118163,34
250.	69917,90	118160,10
251.	69906,85	118153,82
252.	69903,55	118154,25
253.	69887,88	118145,05
254.	69805,65	118092,68
255.	69761,15	118064,39
256.	69706,41	118029,24
257.	69691,02	118019,67
258.	69661,92	118003,22
259.	69656,27	117995,38
260.	69645,08	117964,37
261.	69646,33	117963,93
262.	69642,86	117955,65
263.	69639,56	117956,73
264.	69514,12	117644,44
265.	69520,05	117639,94
266.	69518,53	117636,39
267.	69511,51	117637,10
268.	69496,37	117601,14
269.	69482,69	117566,59
270.	69441,55	117460,87
271.	69435,91	117465,96
272.	69430,50	117451,66
273.	69436,88	117448,24

Предмет охраны
объекта культурного наследия федерального значения «Мосты металлические (два)»,
входящего в состав объекта культурного наследия федерального значения
«Александровский парк»,
Санкт-Петербург, город Пушкин, Александровский парк, литеры БА, ББ
(через Крестовый канал)

№ пп	Видовая принадлежность предмета охраны	Предмет охраны	Фотофиксация
1.	Объемно-пространственное и планировочное решение территории:	Местоположение: Александровский парк, на Крестовом канале, напротив Александровского моста;	
2.	Объемно-пространственное и конструктивное решение:	два однопролетных арочных моста на металлических клепаных арках, с каменными устоями, с металлическими ограждениями; покрытие – грунтовое по металлическим востеренам; местоположение, габариты, конфигурации моста;	
3.	Архитектурно-художественное решение:	архитектурно-художественное решение в формах позднего классицизма; облицовка опор моста – известняк; карнизные плиты на опорах моста – известняк; перильное ограждение – кованые чугунные решетки с рисунком в виде вертикальных стоек, горизонтальных направляющих и сложного растительно-геометрического орнамента;	

		<p>литые чугунные тумбы с профилировками и филенками;</p> <p>оформление пролетов между арками и прогонами на фасадах – сквозной декор с растительным орнаментом (литье);</p>	
--	--	--	---

Фотографическое изображение объекта культурного наследия федерального значения «Мосты металлические (два)» (согласно приказу Министерства культуры Российской Федерации от 27.11.2015 № 21222-р: г. Санкт-Петербург, город Пушкин, Александровский парк, литеры БА, ББ), входящего в состав объекта культурного наследия федерального значения «Александровский парк», на момент утверждения охранного обязательства.



1. Южный фасад объекта культурного наследия, расположенного по адресу: Санкт-Петербург, город Пушкин, Александровский парк, литера БА.



2. Южный фасад объекта культурного наследия, расположенного по адресу: Санкт-Петербург, город Пушкин, Александровский парк, литера ББ.

Приложение №4

к Акту по результатам проведения государственной историко-культурной экспертизы проектной документации на проведение работ по сохранению объекта культурного наследия федерального значения «Мост металлический», расположенного по адресу: Санкт-Петербург, г. Пушкин, Александровский парк, литера ББ (согласно НПА - через Крестовый канал), входящего в состав объекта культурного наследия федерального значения с наименованием «Мосты металлические (два)», входящего в состав объекта культурного наследия федерального значения «Александровский парк», - «Проектная документация на проведение работ по ремонту и реставрации объекта культурного наследия федерального значения «Мост металлический», расположенного по адресу: Санкт-Петербург, г. Пушкин, Александровский парк, литера ББ, входящего в состав объекта культурного наследия федерального значения «Александровский парк. Мосты металлические (два)», разработанной ЗАО РПНЦ «СПЕЦИАЛИСТ» в 2021 г., шифр 6365-3/2021, с целью определения соответствия проектной документации требованиям законодательства Российской Федерации в области государственной охраны объектов культурного наследия

Границы территории объекта культурного наследия



ПРАВИТЕЛЬСТВО САНКТ-ПЕТЕРБУРГА
КОМИТЕТ ПО ГОСУДАРСТВЕННОМУ КОНТРОЛЮ, ИСПОЛЬЗОВАНИЮ
И ОХРАНЕ ПАМЯТНИКОВ ИСТОРИИ И КУЛЬТУРЫ
РАСПОРЯЖЕНИЕ

окуд

13.05.2019

№ 244-р

**Об утверждении границ и режима
использования территории
объекта культурного наследия федерального значения
«Александровский парк»**

В соответствии с пунктом 5 статьи 3.1, подпунктом 15 пункта 2 статьи 33 Федерального закона от 25.06.2002 № 73-ФЗ «Об объектах культурного наследия (памятниках истории и культуры) народов Российской Федерации», статьей 6 Закона Санкт-Петербурга от 20.06.2007 № 333-64 «Об охране объектов культурного наследия в Санкт-Петербурге» и пунктом 3.12 Положения о Комитете по государственному контролю, использованию и охране памятников истории и культуры, утвержденного постановлением Правительства Санкт-Петербурга от 28.04.2004 № 651:

1. Утвердить:

1.1. Границы территории объекта культурного наследия федерального значения «Александровский парк», расположенного по адресу: Санкт-Петербург, г. Пушкин, Дворцовая ул., 2, согласно приложению № 1 к распоряжению.

1.2. Режим использования территории объекта культурного наследия федерального значения «Александровский парк», расположенного по адресу: Санкт-Петербург, г. Пушкин, Дворцовая ул., 2, согласно приложению № 2 к распоряжению.

2. Заместителю председателя КГИОП - начальнику Управления организационного обеспечения, популяризации и государственного учета объектов культурного наследия обеспечить:

2.1. Направление в Управление Федеральной службы государственной регистрации, кадастра и картографии по Санкт-Петербургу, Комитет по градостроительству и архитектуре копий распоряжения в срок, не превышающий пяти рабочих дней со дня издания распоряжения.

2.2. Уведомление лиц, являющихся собственниками или иными законными владельцами объекта, указанного в пункте 1 распоряжения, в срок, не превышающий трех рабочих дней со дня издания распоряжения.

2.3. Размещение распоряжения в электронной форме в локальной компьютерной сети КГИОП и его официальное опубликование.

2.4. Внесение соответствующих изменений в «Геоинформационную базу данных по объектам культурного наследия, границам и режимам зон охраны на территории Санкт-Петербурга».

3. Контроль за выполнением распоряжения возложить на заместителя председателя КГИОП – начальника Управления организационного обеспечения, популяризации и государственного учета объектов культурного наследия.

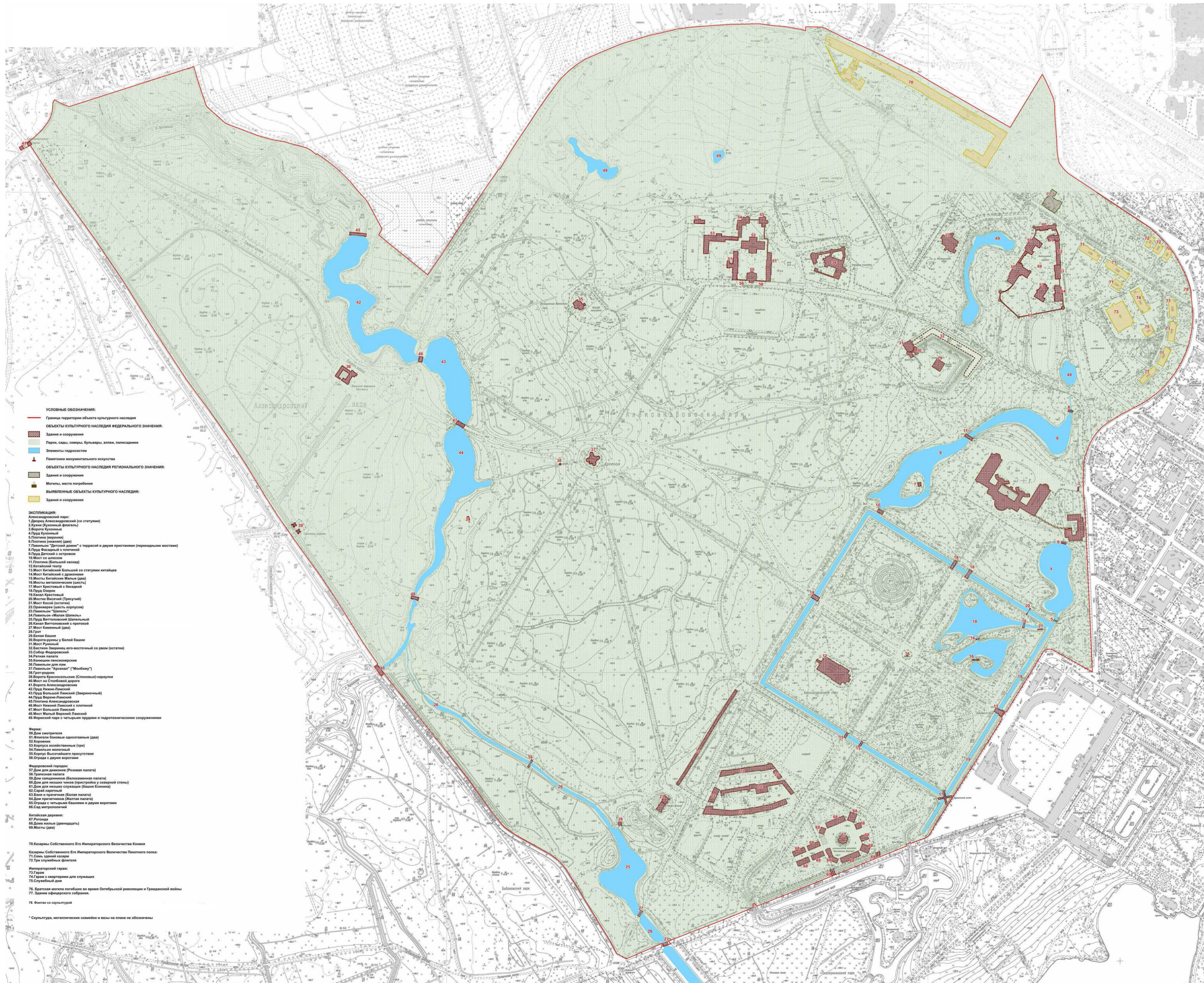
Председатель КГИОП

A handwritten signature in blue ink, consisting of several loops and strokes, positioned between the text 'Председатель КГИОП' and 'С.В. Макаров'.

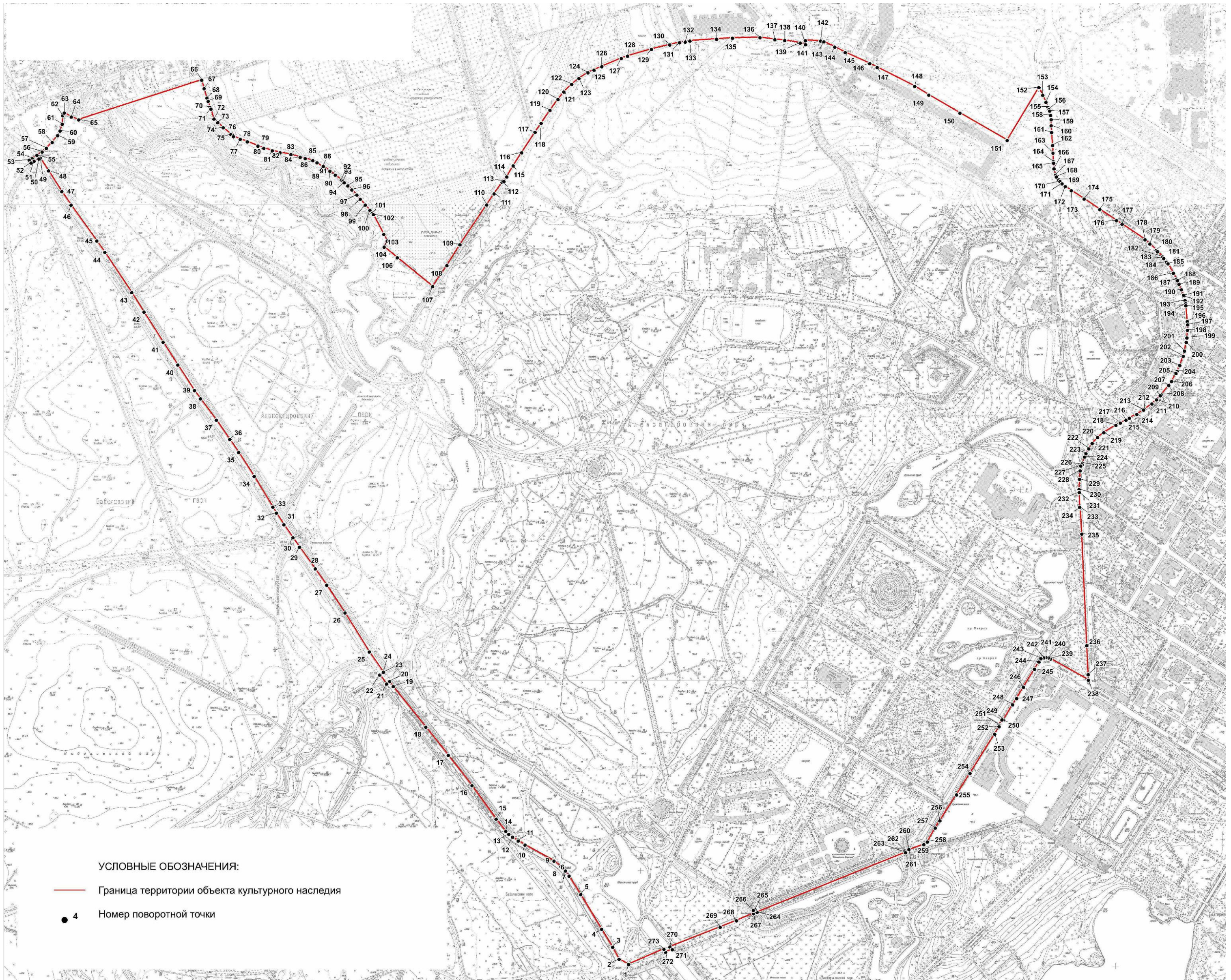
С.В. Макаров

Границы территории
 объекта культурного наследия федерального значения
 «Александровский парк» (далее – объект культурного наследия), расположенного по адресу: Санкт-Петербург г. Пушкин, Дворцовая ул., 2

1. Схема границ территории объекта культурного наследия



2. Перечень координат характерных точек границ территории
объекта культурного наследия:



Номер поворотной (характерной) точки	Координаты характерных точек в системе координат, установленной для ведения государственного кадастра объектов недвижимости (м)	
	X	Y
1	2	3
1.	69404,36	117373,45
2.	69415,59	117353,60
3.	69440,98	117340,31
4.	69478,82	117316,98
5.	69551,26	117272,83
6.	69590,53	117248,45
7.	69600,88	117240,53
8.	69610,09	117231,54
9.	69621,67	117216,45
10.	69655,64	117155,52
11.	69663,97	117141,37
12.	69672,05	117129,28
13.	69677,93	117121,56
14.	69684,33	117115,02
15.	69709,59	117094,49
16.	69780,36	117043,85
17.	69844,08	116993,96
18.	69902,72	116946,76
19.	69987,65	116877,95
20.	69998,33	116870,30
21.	69993,31	116864,00
22.	70012,44	116849,61
23.	70016,63	116855,59
24.	70017,91	116857,14
25.	70060,43	116827,54
26.	70142,56	116776,46
27.	70200,94	116737,97
28.	70234,89	116713,70
29.	70280,61	116680,74
30.	70300,51	116666,89
31.	70327,71	116647,72
32.	70352,49	116632,17
33.	70364,89	116624,31
34.	70429,19	116585,20
35.	70479,76	116552,48
36.	70506,59	116533,99
37.	70547,43	116505,39
38.	70592,43	116471,98
39.	70609,55	116459,46
40.	70663,23	116424,28
41.	70711,18	116393,15
42.	70774,45	116353,27

43.	70815,50	116327,32
44.	70899,95	116270,43
45.	70923,64	116253,46
46.	70998,95	116199,43
47.	71027,61	116180,08
48.	71071,10	116151,99
49.	71097,78	116134,51
50.	71095,86	116131,55
51.	71091,17	116121,41
52.	71087,36	116115,30
53.	71093,49	116111,48
54.	71096,93	116117,55
55.	71103,72	116127,65
56.	71110,67	116138,56
57.	71118,49	116147,53
58.	71130,51	116159,74
59.	71145,20	116171,18
60.	71154,73	116176,14
61.	71168,85	116180,71
62.	71186,79	116181,85
63.	71192,47	116184,94
64.	71183,89	116200,09
65.	71178,26	116215,73
66.	71261,35	116474,41
67.	71243,67	116479,74
68.	71223,76	116485,64
69.	71217,09	116488,08
70.	71204,53	116492,20
71.	71200,41	116493,87
72.	71179,84	116500,54
73.	71172,06	116508,32
74.	71161,61	116520,00
75.	71147,48	116535,79
76.	71143,04	116541,46
77.	71137,49	116555,69
78.	71131,95	116570,63
79.	71123,26	116593,21
80.	71118,52	116605,57
81.	71113,28	116623,28
82.	71109,09	116639,86
83.	71105,12	116662,55
84.	71099,23	116682,01
85.	71096,66	116692,66
86.	71092,46	116708,80
87.	71087,88	116717,37
88.	71078,83	116728,79
89.	71080,21	116730,49
90.	71070,54	116744,50

91.	71062,09	116756,06
92.	71051,63	116768,96
93.	71049,52	116771,96
94.	71046,19	116774,74
95.	71039,40	116782,31
96.	71030,73	116790,98
97.	71020,17	116801,21
98.	71011,16	116808,55
99.	70999,04	116819,00
100.	70988,25	116828,67
101.	70982,14	116834,01
102.	70979,36	116835,90
103.	70937,77	116858,25
104.	70923,65	116865,48
105.	70911,20	116859,03
106.	70888,40	116886,50
107.	70828,11	116960,84
108.	70872,19	116990,83
109.	70915,84	117018,70
110.	70999,48	117074,74
111.	71022,57	117090,65
112.	71046,84	117107,51
113.	71048,71	117111,01
114.	71058,40	117117,02
115.	71081,75	117130,88
116.	71108,97	117148,33
117.	71151,71	117176,95
118.	71170,86	117189,34
119.	71198,18	117208,20
120.	71220,85	117225,10
121.	71236,62	117237,35
122.	71252,67	117253,82
123.	71264,91	117269,03
124.	71277,34	117288,26
125.	71282,66	117300,68
126.	71290,06	117317,55
127.	71307,21	117358,38
128.	71311,65	117371,70
129.	71326,44	117421,70
130.	71335,43	117460,41
131.	71340,35	117481,26
132.	71341,53	117492,84
133.	71343,41	117502,55
134.	71347,31	117558,94
135.	71349,48	117592,38
136.	71350,62	117650,40
137.	71346,56	117681,72
138.	71345,02	117702,70

139.	71339,19	117735,26
140.	71335,99	117746,35
141.	71344,51	117746,12
142.	71343,73	117778,26
143.	71341,83	117785,19
144.	71330,83	117807,73
145.	71319,61	117829,81
146.	71296,04	117881,40
147.	71288,22	117897,44
148.	71248,35	117976,38
149.	71230,09	118006,20
150.	71192,28	118071,52
151.	71134,80	118171,12
152.	71245,66	118238,05
153.	71229,78	118245,95
154.	71215,01	118252,66
155.	71204,35	118257,21
156.	71200,25	118259,20
157.	71196,60	118260,47
158.	71187,42	118262,64
159.	71178,52	118263,64
160.	71166,02	118263,88
161.	71151,26	118264,61
162.	71124,17	118266,62
163.	71108,13	118267,63
164.	71090,22	118268,59
165.	71087,01	118268,76
166.	71075,05	118269,93
167.	71062,04	118272,68
168.	71058,36	118274,85
169.	71052,88	118278,90
170.	71048,68	118282,23
171.	71043,94	118286,72
172.	71038,09	118293,42
173.	71029,54	118306,16
174.	71011,84	118333,12
175.	70989,54	118366,04
176.	70966,31	118401,53
177.	70958,75	118413,08
178.	70926,29	118461,66
179.	70917,21	118471,64
180.	70904,10	118485,20
181.	70901,32	118487,87
182.	70890,47	118498,66
183.	70886,93	118500,89
184.	70879,30	118506,85
185.	70875,82	118509,84
186.	70855,96	118521,26

187.	70843,82	118527,88
188.	70840,43	118529,72
189.	70833,29	118532,96
190.	70821,42	118538,09
191.	70809,66	118542,86
192.	70807,34	118543,36
193.	70799,03	118545,79
194.	70792,14	118547,01
195.	70787,90	118547,22
196.	70754,48	118550,25
197.	70747,79	118551,06
198.	70736,03	118550,84
199.	70720,04	118549,46
200.	70710,98	118548,28
201.	70692,57	118544,55
202.	70681,73	118541,83
203.	70662,33	118534,73
204.	70649,67	118528,63
205.	70645,59	118526,63
206.	70628,69	118517,26
207.	70620,35	118511,34
208.	70600,86	118495,68
209.	70598,67	118493,86
210.	70590,01	118485,44
211.	70581,64	118475,92
212.	70570,26	118460,81
213.	70568,63	118458,54
214.	70559,66	118444,12
215.	70551,52	118428,29
216.	70547,40	118421,36
217.	70541,57	118409,22
218.	70536,60	118400,13
219.	70521,02	118374,63
220.	70511,01	118361,57
221.	70498,25	118350,10
222.	70487,38	118343,01
223.	70476,94	118337,09
224.	70470,02	118334,08
225.	70457,45	118329,72
226.	70453,88	118329,05
227.	70451,30	118326,23
228.	70441,21	118324,74
229.	70423,34	118323,41
230.	70401,98	118322,78
231.	70395,71	118321,74
232.	70395,35	118323,13
233.	70364,67	118324,09
234.	70362,73	118325,06

235.	70308,23	118327,96
236.	70073,73	118338,82
237.	70012,80	118341,63
238.	70001,22	118342,17
239.	70045,87	118262,38
240.	70048,11	118257,68
241.	70048,74	118252,69
242.	70048,57	118248,05
243.	70046,62	118242,43
244.	70039,62	118237,95
245.	70024,21	118228,55
246.	69986,49	118205,45
247.	69962,94	118191,09
248.	69949,74	118182,74
249.	69918,19	118163,34
250.	69917,90	118160,10
251.	69906,85	118153,82
252.	69903,55	118154,25
253.	69887,88	118145,05
254.	69805,65	118092,68
255.	69761,15	118064,39
256.	69706,41	118029,24
257.	69691,02	118019,67
258.	69661,92	118003,22
259.	69656,27	117995,38
260.	69645,08	117964,37
261.	69646,33	117963,93
262.	69642,86	117955,65
263.	69639,56	117956,73
264.	69514,12	117644,44
265.	69520,05	117639,94
266.	69518,53	117636,39
267.	69511,51	117637,10
268.	69496,37	117601,14
269.	69482,69	117566,59
270.	69441,55	117460,87
271.	69435,91	117465,96
272.	69430,50	117451,66
273.	69436,88	117448,24

Режим использования территории
объекта культурного наследия федерального значения
«Александровский парк»,
расположенного по адресу: Санкт-Петербург, г. Пушкин, Дворцовая ул., 2

1. На территории объекта культурного наследия запрещаются строительство объектов капитального строительства и увеличение объемно-пространственных характеристик, существующих на территории объекта культурного наследия объектов капитального строительства; проведение земляных, строительных, мелиоративных и иных работ, за исключением работ по сохранению объекта культурного наследия или его отдельных элементов, сохранению историко-градостроительной или природной среды объекта культурного наследия.

2. На территории объекта культурного наследия разрешается ведение хозяйственной деятельности, не противоречащей требованиям обеспечения сохранности объекта культурного наследия и позволяющей обеспечить функционирование объекта культурного наследия в современных условиях.

3. Требования к осуществлению деятельности в границах территории объекта культурного наследия и требования к содержанию и использованию территории объекта культурного наследия устанавливаются законодательством Российской Федерации и Санкт-Петербурга об объектах культурного наследия.

Приложение №5

к Акту по результатам проведения государственной историко-культурной экспертизы проектной документации на проведение работ по сохранению объекта культурного наследия федерального значения «Мост металлический», расположенного по адресу: Санкт-Петербург, г. Пушкин, Александровский парк, литера ББ (согласно НПА - через Крестовый канал), входящего в состав объекта культурного наследия федерального значения с наименованием «Мосты металлические (два)», входящего в состав объекта культурного наследия федерального значения «Александровский парк», - «Проектная документация на проведение работ по ремонту и реставрации объекта культурного наследия федерального значения «Мост металлический», расположенного по адресу: Санкт-Петербург, г. Пушкин, Александровский парк, литера ББ, входящего в состав объекта культурного наследия федерального значения «Александровский парк. Мосты металлические (два)», разработанной ЗАО РПНЦ «СПЕЦИАЛИСТ» в 2021 г., шифр 6365-3/2021, с целью определения соответствия проектной документации требованиям законодательства Российской Федерации в области государственной охраны объектов культурного наследия

Паспорт объекта культурного наследия

Утверждено
приказом Министерства культуры
Российской Федерации
от 2 июля 2015 г. № 1906

Экземпляр № 1

781520319380816

Регистрационный номер объекта культурного
наследия в едином государственном реестре
объектов культурного наследия (памятников
истории и культуры) народов Российской Федерации

ПАСПОРТ ОБЪЕКТА КУЛЬТУРНОГО НАСЛЕДИЯ

Фотографическое изображение объекта культурного наследия,
за исключением отдельных объектов археологического наследия,
фотографическое изображение которых вносится на основании решения
соответствующего органа охраны объектов культурного наследия



08.04.2015

Дата съемки (число, месяц, год)

1. Сведения о наименовании объекта культурного наследия

Мосты металлические (два)

2. Сведения о времени возникновения или дате создания объекта культурного наследия, датах основных изменений (перестроек) данного объекта и (или) датах связанных с ним исторических событий

нач. XX в.

3. Сведения о категории историко-культурного значения объекта культурного наследия

Федерального значения	Регионального значения	Местного (муниципального значения)
+		

4. Сведения о виде объекта культурного наследия

Памятник	Ансамбль	Достопримечательное место
	+	

5. Номер и дата принятия органом государственной власти решения о включении объекта культурного наследия в единый государственный реестр объектов культурного наследия (памятников истории и культуры) народов Российской Федерации

- Постановление Правительства Российской Федерации «О перечне объектов исторического и культурного наследия федерального (общероссийского) значения, находящихся в г. Санкт-Петербурге» № 527 от 10.07.2001 г.

6. Сведения о местонахождении объекта культурного наследия (адрес объекта или при его отсутствии описание местоположения объекта)

г. Санкт-Петербург, город Пушкин, Александровский парк, литеры БА, ББ

7. Сведения о границах территории объекта культурного наследия, включенного в единый государственный реестр объектов культурного наследия (памятников истории и культуры) народов Российской Федерации

- Распоряжение КГИОП "Об утверждении границ и режима использования территории объекта культурного наследия федерального значения «Александровский парк»" № 244-р от 13.05.2019 г.

8. Описание предмета охраны объекта культурного наследия

Объемно- пространственное и планировочное решение территории: Местоположение: Александровский парк, на Крестовом канале, напротив Александровского моста; Объемно-пространственное и конструктивное решение: два однопролетных арочных моста на

металлических клепаных арках, с каменными устоями, с металлическими ограждениями; покрытие – грунтовое по металлическим востеремам; местоположение, габариты, конфигурации моста; Архитектурно-художественное решение: архитектурно-художественное решение в формах позднего классицизма; облицовка опор моста – известняк; карнизные плиты на опорах моста – известняк; перильное ограждение – кованые чугунные решетки с рисунком в виде вертикальных стоек, горизонтальных направляющих и сложного растительно-геометрического орнамента; литые чугунные тумбы с профилировками и филенками; оформление пролетов между арками и прогонами на фасадах – сквозной декор с растительным орнаментом (литье);

- Распоряжение об определении предмета охраны объекта культурного наследия федерального значения "Мосты металлические (два)", входящего в состав объекта культурного наследия федерального значения "Александровский парк" № 10-274 от 29.05.2014 г.


9. Сведения о наличии зон охраны данного объекта культурного наследия с указанием номера и даты принятия органом государственной власти акта об утверждении указанных зон либо информация о расположении данного объекта культурного наследия в границах зон охраны иного объекта культурного наследия

- Закон Санкт-Петербурга «О границах объединенных зон охраны объектов культурного наследия, расположенных на территории Санкт-Петербурга, режимах использования земель и требованиях к градостроительным регламентам в границах указанных зон» № 820-7 от 19.01.2009 г.

Всего в паспорте листов

3

Уполномоченное должностное лицо органа охраны объектов культурного наследия

<p>Заместитель председателя КГИОП – начальник Управления организационного обеспечения, популяризации и государственного учета объектов культурного наследия</p>		<p>Г.Р. Аганова</p>
<p>должность</p>	<p>ПОДПИСЬ</p>	<p>инициалы, фамилия</p>



18.10.2019

Дата оформления паспорта
(число, месяц, год)

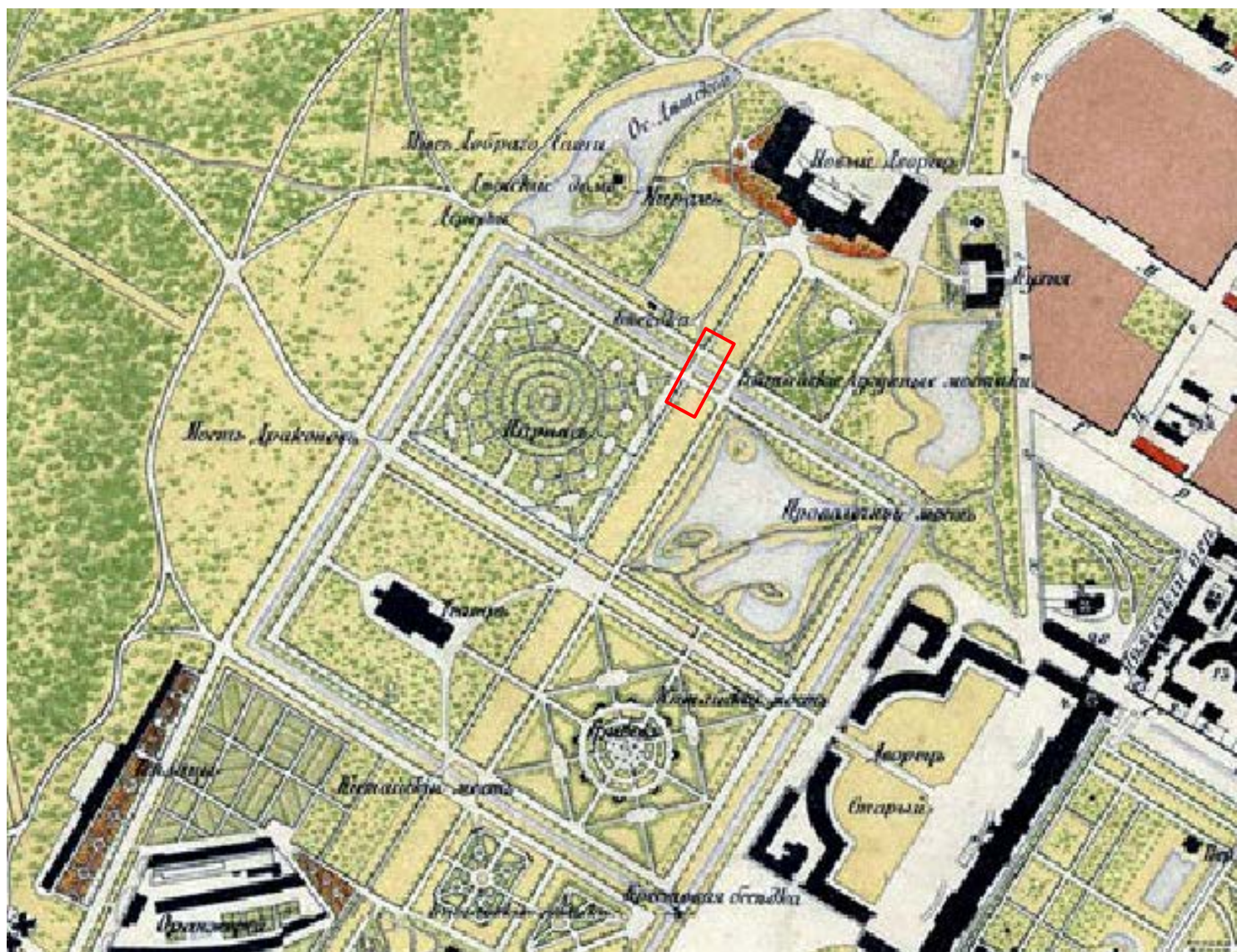
Приложение №6

к Акту по результатам проведения государственной историко-культурной экспертизы проектной документации на проведение работ по сохранению объекта культурного наследия федерального значения «Мост металлический», расположенного по адресу: Санкт-Петербург, г. Пушкин, Александровский парк, литера ББ (согласно НПА - через Крестовый канал), входящего в состав объекта культурного наследия федерального значения с наименованием «Мосты металлические (два)», входящего в состав объекта культурного наследия федерального значения «Александровский парк», - «Проектная документация на проведение работ по ремонту и реставрации объекта культурного наследия федерального значения «Мост металлический», расположенного по адресу: Санкт-Петербург, г. Пушкин, Александровский парк, литера ББ, входящего в состав объекта культурного наследия федерального значения «Александровский парк. Мосты металлические (два)», разработанной ЗАО РПНЦ «СПЕЦИАЛИСТ» в 2021 г., шифр 6365-3/2021, с целью определения соответствия проектной документации требованиям законодательства Российской Федерации в области государственной охраны объектов культурного наследия

Историческая иконография

Список иллюстраций:

1. План города Царского села. 1867. Фрагмент // РГИА Ф.485. Оп.3. Д.596. л.8
2. Цесаревич Алексей за рулём своего «Vebe Peugeot»1914 г. // foto-history.livejournal.com/1460728.html
3. 2-ой металлический мост на Крестовом канале. 1981 // Научный архив ГМЗ «Царское Село», дело №1516
4. Фрагмент металлического моста на Крестовом канале. 1981 // Научный архив ГМЗ «Царское Село», дело №1516



1. План города Царского села. 1867. Фрагмент // РГИА Ф.485. Оп.3. Д.596. л.8



2. Цесаревич Алексей за рулём своего «Bebe Peugeot»1914 г. // foto-history.livejournal.com/1460728.html



3. 2-ой металлический мост на Крестовом канале. 1981 // Научный архив ГМЗ «Царское Село», дело №1516



4. Фрагмент металлического моста на Крестовом канале. 1981 // Научный архив ГМЗ «Царское Село, дело №1516

Приложение №7

к Акту по результатам проведения государственной историко-культурной экспертизы проектной документации на проведение работ по сохранению объекта культурного наследия федерального значения «Мост металлический», расположенного по адресу: Санкт-Петербург, г. Пушкин, Александровский парк, литера ББ (согласно НПА - через Крестовый канал), входящего в состав объекта культурного наследия федерального значения с наименованием «Мосты металлические (два)», входящего в состав объекта культурного наследия федерального значения «Александровский парк», - «Проектная документация на проведение работ по ремонту и реставрации объекта культурного наследия федерального значения «Мост металлический», расположенного по адресу: Санкт-Петербург, г. Пушкин, Александровский парк, литера ББ, входящего в состав объекта культурного наследия федерального значения «Александровский парк. Мосты металлические (два)», разработанной ЗАО РПНЦ «СПЕЦИАЛИСТ» в 2021 г., шифр 6365-3/2021, с целью определения соответствия проектной документации требованиям законодательства Российской Федерации в области государственной охраны объектов культурного наследия

Материалы фотофиксации на момент заключения договора на проведение экспертизы

Список фотографий:

(фотосъемка выполнена аттестованным экспертом Я.В. Губиным 01.08.2021):

1. Низовой восточный фасад объекта культурного наследия федерального значения «Мост Металлический», расположенного по адресу: Санкт-Петербург, г. Пушкин, Александровский парк, литера ББ. Вид с юго-востока. 01.08.2021
2. Верховой восточный фасад объекта культурного наследия федерального значения «Мост Металлический», расположенного по адресу: Санкт-Петербург, г. Пушкин, Александровский парк, литера ББ. Вид с юго-запада. 01.08.2021
3. Низовой фасад объекта культурного наследия федерального значения «Мост Металлический», расположенного по адресу: Санкт-Петербург, г. Пушкин, Александровский парк, литера ББ. Фрагмент. 01.08.2021
4. Низовой фасад объекта культурного наследия федерального значения «Мост Металлический», расположенного по адресу: Санкт-Петербург, г. Пушкин, Александровский парк, литера ББ. Вид с северо-запада. 01.08.2021
5. Низовой фасад объекта культурного наследия федерального значения «Мост Металлический», расположенного по адресу: Санкт-Петербург, г. Пушкин, Александровский парк, литера ББ. Вид с северо-востока. 01.08.2021
6. Проезжая часть объекта культурного наследия федерального значения «Мост Металлический», расположенного по адресу: Санкт-Петербург, г. Пушкин, Александровский парк, литера ББ. 01.08.2021
7. Перильное ограждение верхового фасада объекта культурного наследия федерального значения «Мост Металлический», расположенного по адресу: Санкт-Петербург, г. Пушкин, Александровский парк, литера ББ. 01.08.2021



1. Низовой восточный фасад объекта культурного наследия федерального значения «Мост Металлический», расположенного по адресу: Санкт-Петербург, г. Пушкин, Александровский парк, литера ББ. Вид с юго-востока. 01.08.2021



2. Верховой восточный фасад объекта культурного наследия федерального значения «Мост Металлический», расположенного по адресу: Санкт-Петербург, г. Пушкин, Александровский парк, литера ББ. Вид с юго-запада. 01.08.2021



4. Низовой фасад объекта культурного наследия федерального значения «Мост Металлический», расположенного по адресу: Санкт-Петербург, г. Пушкин, Александровский парк, литера ББ. Вид с северо-запада. 01.08.2021



6. Проезжая часть объекта культурного наследия федерального значения «Мост Металлический», расположенного по адресу: Санкт-Петербург, г. Пушкин, Александровский парк, литера ББ. 01.08.2021



7. Перильное ограждение верхового фасада объекта культурного наследия федерального значения «Мост Металлический», расположенного по адресу: Санкт-Петербург, г. Пушкин, Александровский парк, литера ББ. 01.08.2021

Приложение №9

к Акту по результатам проведения государственной историко-культурной экспертизы проектной документации на проведение работ по сохранению объекта культурного наследия федерального значения «Мост металлический», расположенного по адресу: Санкт-Петербург, г. Пушкин, Александровский парк, литера ББ (согласно НПА - через Крестовый канал), входящего в состав объекта культурного наследия федерального значения с наименованием «Мосты металлические (два)», входящего в состав объекта культурного наследия федерального значения «Александровский парк», - «Проектная документация на проведение работ по ремонту и реставрации объекта культурного наследия федерального значения «Мост металлический», расположенного по адресу: Санкт-Петербург, г. Пушкин, Александровский парк, литера ББ, входящего в состав объекта культурного наследия федерального значения «Александровский парк. Мосты металлические (два)»», разработанной ЗАО РПНЦ «СПЕЦИАЛИСТ» в 2021 г., шифр 6365-3/2021, с целью определения соответствия проектной документации требованиям законодательства Российской Федерации в области государственной охраны объектов культурного наследия

Документы технического учета: технический паспорт

Санкт-Петербургское государственное унитарное предприятие
Городское Управление инвентаризации
и оценки недвижимости

Проектно-инвентаризационное бюро
Пушкинского района

Инвентарный № 743

Технический паспорт

на сооружение*

Металлический мост №2 на Крестовом канале

(наименование объекта по данным ГМЗ "Царское Село")

город (поселок)

Санкт-Петербург, город Пушкин,

улица (переулок)

Александровский парк, литера ББ

*) - памятник истории и культуры

составлен по состоянию на

22 мая 2008 года

I. Общие

1 Грузоподъемность	-
2 Протяженность по полотну	16.68
3 Площадь по полотну	114.9
4 Габариты проезда	
а) высота	1.95
б) ширина проезжей части	6.47/7.17
в) ширина тротуаров	-
5 Год постройки	1780

6 Сведения о конструктивных элементах сооружения

№№ п.п	Наименование элементов	Показатели	Измеритель	Количество	Номера пролетных строений (опор)							
					1-2 [1]	2-3 [2]	3-4 [3]	4-5 [4]	5-6 [5]	6-7 [6]	7-8 [7]	8-9 [8]
1	2	3	4	5	6	7	8	9	10	11	12	13
1	Пролетные строения	Число расчетных пролетов	шт.	1	x	x	x	x	x	x	x	x
		Длина расчетного пролета	м	x	16.68	-	-	-	-	-	-	-
		Расстояние между осями ферм, балок, прогонов	м	x	-	-	-	-	-	-	-	-
		Высота ферм, балок, прогонов на опорах посередине	м	x	1.95	-	-	-	-	-	-	-
			м	x	-	-	-	-	-	-	-	-
2	Опоры	Количество опор	шт.	2	x	x	x	x	x	x	x	x
		Высота опор от обреза	м	x	-	-	-	-	-	-	-	-
		Ширина опор (число свай в ряду)		x	-	-	-	-	-	-	-	-
		Длина опор (число рядов свай)		x	-	-	-	-	-	-	-	-
		Длина откосных крыльев (или стенок)	м	x	-	-	-	-	-	-	-	-

II. Описание конструктивных элементов сооружения и определение износа

№№ п.п.	Наименование конструктивных элементов	Описание конструктивных элементов (материал, конструкция)
1	2	3
1	Фундаменты (основания)	<i>естественный камень</i>
2	Опоры	
3	Стены (устои)	
4	Перекрытия	<i>балки металлические</i>
5	Пролетные строения	
6	Проезжая часть	
7	Пешеходная часть	<i>естественный грунт</i>
8	Ограждения	<i>8 металлических тумб на гранитных основаниях, металлическое рельефное ограждение</i>
9	Отделка	<i>окраска металлических тумб и ограждения</i>
10	Водоотвод, гидроизоляция	
11	Лестницы (сходы)	
12	Ледорезы (дамбы)	
13	Укрепление откосов	

Признаки, характеризующие износ конструктивных элементов	Удельный вес по	Износ элементов	Процент износа
4	5	6	7
<i>разрушение отдельных камней</i>	36	40	14.4
<i>следы ржавчины</i>			
<i>следы ржавчины</i>			
<i>следы ржавчины, естественный износ</i>	64	30	19.2
Итого:	100	x	34

Определение стоимости конструктивных элементов

Дата записи	Наименование конструктивных элементов сооружения (при поэлементной оценке)	№№ учетных участков по плану	Год постройки	Условия заложения фундамента	Пересечения ж/д и а/д путей	Отверстие (сечение), м	Ширина, м	Высота (глубина), м	Длина, м	Площадь, кв.м.
1	2	3	4	5	6	7	8	9	10	11
22.05.08	Металлический мост №2 на Крестовом канале	-	1780	-	-		6.47/7.17	1.95	16.68	114.9
	в ц.2008г.									
	Металлический мост №2 на Крестовом канале									

12	13	14	15	16	17	18	Поправки				23	24	25	26	27	28
							19	20	21	22						
Объем, куб. м.	Вес, т	Количество, шт.	№ сборника	№ таблицы	Измеритель	Стоимость измерителя по таблице	на климатический район	на условия заложения фундамента		Стоимость измерителя с поправками	Количество	Восстановительная стоимость, руб.	Нормативный срок службы	% износа	Действительная стоимость	
			21	261а (прим)	н.м.	306.0				306.0	16.7	5104		34	3389	
Итого:												5104		3389		
K=141.11												720225		34	438333	
Итого:												720225.44		438333		

Стоимость в ценах 2008 года с учетом коэффициента K=141.11, утвержденного постановлением Правительства Санкт-Петербурга от 26.11.2007 № 1513

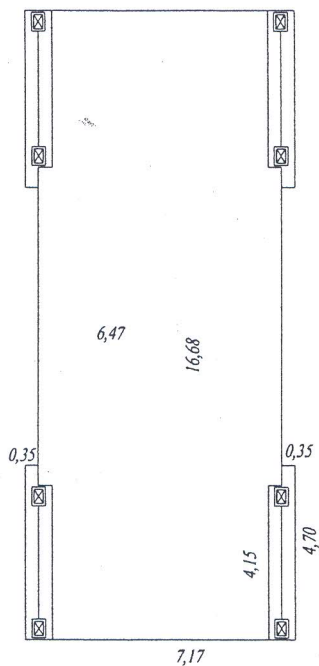
Перечень документов, приложенных к паспорту

№№ п.п	Наименование	Дата составления	Масштаб	Количество листов	Примечание
1	2	3	4	5	6
1	План моста	22.05.2008	1:200	1	

Дата записи	Исполнители			Проверил		Проверил (начальник)	
	Должность	Фамилия, имя, отчество	Подпись	Фамилия, имя, отчество	Подпись	Фамилия, имя, отчество	Подпись
29.05.2008	инженер-инвентаризатор	Кустова Е.В.	<i>Кустова</i>	Титова Н.А.	<i>Титова</i>	Андерсон Л.Н.	<i>Андерсон</i>

Санкт-Петербург, город Пушкин,
Александровский парк, литера ББ

План Металлического моста №2 на Крестовом канале



Филиал ГУП "ГУИОН" Проектно-инвентаризационное бюро Пушкинского района г. Санкт-Петербург			Инв. 743
Лист 1	Санкт-Петербург, город Пушкин, Александровский парк, литера ББ План сооружения		Масштаб 1:200
Дата	Должностное лицо	Фамилия И.О.	Подпись
22.05.2008	Начальник филиала	Андерсон Л.Н.	
22.05.2008	Исполнитель	Кустова Е.В.	<i>[Signature]</i>
22.05.2008	Руковод. группы	Титова Н.А.	<i>[Signature]</i>
22.05.2008	И.о.г.л.инженера	Ходалева А.В.	<i>[Signature]</i>



Барта рпорту, мектептегі және
қоршаулы жерлердегі
ҚАЗАҚСТАН РЕСПУБЛИКАСЫ АСАУ
САЛАМАТТЫҚ ҚАМҚАУ МІНІСТІЛІГІ
ІІІ. Астана