



ФЕДЕРАЛЬНОЕ ГОСУДАРСТВЕННОЕ БЮДЖЕТНОЕ УЧРЕЖДЕНИЕ НАУКИ
ИНСТИТУТ ИСТОРИИ МАТЕРИАЛЬНОЙ КУЛЬТУРЫ
РОССИЙСКОЙ АКАДЕМИИ НАУК (ИИМК РАН)

Дворцовая наб., 18, лит. А, Санкт-Петербург, 191186
тел. +7 (812) 5715092, факс +7 (812) 5716271, Эл. почта: admin@archeo.ru
ОКПО: 02698499, ОГРН: 1027809188527, ИНН: 7825004658, КПП: 784101001

УТВЕРЖДАЮ

Заместитель директора ИИМК РАН

Соловьева Н.Ф.

«10» августа 2022 г.

Акт государственной историко-культурной экспертизы земельного участка, подлежащего воздействию земляных, строительных, мелиоративных и (или) хозяйственных работ, предусмотренных статьей 25 Лесного кодекса Российской Федерации работ по использованию лесов (за исключением работ, указанных в пунктах 3, 4 и 7 части 1 статьи 25 Лесного кодекса Российской Федерации) и иных работ в случае, если федеральный орган охраны объектов культурного наследия и орган охраны объектов культурного наследия субъекта Российской Федерации не имеют данных об отсутствии на указанных землях объектов археологического наследия, включенных в реестр, и выявленных объектов археологического наследия (земельного участка по объекту: «Выполнение проектно-изыскательских работ по реконструкции водопроводной магистрали по адресу: Санкт-Петербург, пр. Непокоренных, д. 49 (от ул. Бутлерова д. 4 до Гражданского пр.)»)

Заказчик: ООО «Специальная Инжинирия»

г. Санкт-Петербург,
Калининский район
2022

Акт государственной историко-культурной экспертизы земельного участка, подлежащего воздействию земляных, строительных, мелиоративных и (или) хозяйственных работ, предусмотренных статьей 25 Лесного кодекса Российской Федерации работ по использованию лесов (за исключением работ, указанных в пунктах 3, 4 и 7 части 1 статьи 25 Лесного кодекса Российской Федерации) и иных работ в случае, если федеральный орган охраны объектов культурного наследия и орган охраны объектов культурного наследия субъекта Российской Федерации не имеют данных об отсутствии на указанных землях объектов археологического наследия, включенных в реестр, и выявленных объектов археологического наследия (земельного участка по объекту: «Выполнение проектно-изыскательских работ по реконструкции водопроводной магистрали по адресу: Санкт-Петербург, пр. Непокоренных, д. 49 (от ул. Бутлерова д. 4 до Гражданского пр.)»)

Настоящий акт государственной историко-культурной экспертизы составлен в соответствии с Положением о государственной историко-культурной экспертизе, утвержденным постановлением Правительства Российской Федерации от 15 июля 2009 г. № 569.

Дата начала проведения экспертизы: «5» апреля 2022 г.

Дата окончания экспертизы: «10» августа 2022 г.

Место проведения экспертизы: г. Санкт-Петербург, Калининский район, пр. Непокоренных, д. 49

Заказчик экспертизы: ООО «Специальная Инжинирия»

Юридический адрес: 195197, г. Санкт-Петербург, Кондратьевский пр., д. 40, корп. 14, лит. А, пом. 15Н
ИНН 7814301850 / КПП 780401001
ОГРН 1047855012358
Электронная почта: info@specing-spb.ru
Тел.: (812) 240-37-00

Сведения об экспертной организации:

| | |
|--------------------------------|---|
| Полное наименование | Федеральное государственное бюджетное учреждение науки Институт истории материальной культуры Российской академии наук |
| Краткое наименование | ИИМК РАН |
| Организационно-правовая | Федеральное государственное бюджетное |

| | |
|-------------------------------------|--|
| форма | учреждение науки |
| Ведомственная принадлежность | Министерство науки и высшего образования Российской Федерации |
| Адрес | Российская Федерация, 191186, Санкт-Петербург, Дворцовая наб. 18, лит. А |
| Реквизиты | ИНН 7825004658 КПП 784101001 ОГРН: 1027809188527 ОКПО: 0269849 ОКВЭД 72.20 |

На основании пп. б) п.7 Положения о государственной историко-культурной экспертизе, утвержденного постановлением Правительства Российской Федерации от 15 июля 2009 г. № 569 (в редакции от 27.04.2017) ИИМК РАН соответствует требованию в части кадрового состава, как юридическое лицо, привлекаемое в качестве эксперта (см. Приложение 9).

Сведения об эксперте:

| | |
|---------------------------------|---|
| Фамилия, имя, отчество | Субботин Андрей Викторович |
| Образование | высшее |
| Специальность | история |
| Ученая степень (звание) | кандидат исторических наук |
| Стаж работы | 46 лет |
| Место работы и должность | ст.н.с. ИИМК РАН |
| Реквизиты аттестации | Государственный эксперт по проведению историко-культурной экспертизы (приказ Министерства культуры Российской Федерации № 1668 от 11.10.2021 г. «Об утверждении статуса аттестованного эксперта по проведению государственной историко-культурной экспертизы») (п. 26) Объекты экспертизы: <ul style="list-style-type: none"> - выявленные объекты культурного наследия в целях обоснования целесообразности включения данных объектов в реестр; - документы, обосновывающие включение объектов культурного наследия в реестр; - документы, обосновывающие исключение объектов культурного наследия из реестра; - земли, подлежащие воздействию земляных, строительных, мелиоративных, хозяйственных работ, |

| | |
|--|--|
| | <p>предусмотренных статьей 25 Лесного кодекса Российской Федерации работ по использованию лесов (за исключением работ, указанных в пунктах 3, 4 и 7 части 1 статьи 25 Лесного кодекса Российской Федерации) и иных работ, в случае, если указанные земли расположены в границах территорий, утвержденных в соответствии с пунктом 34.2 пункта 1 статьи 9 Федерального закона;</p> <ul style="list-style-type: none"> - документация или разделы документации, обосновывающие меры по обеспечению сохранности объекта культурного наследия, включенного в реестр, выявленного объекта культурного наследия либо объекта, обладающего признаками объекта культурного наследия, при проведении земляных, мелиоративных, хозяйственных работ, указанных в настоящей статье работ, указанных в статье 30 Федерального закона работ по использованию лесов и иных работ в границах территории объекта культурного наследия либо на земельном участке, непосредственно связанном с земельным участком в границах территории объекта культурного наследия; - документация, за исключением научных отчетов о выполненных археологических полевых работах, содержащая результаты исследований, в соответствии с которыми определяется наличие или отсутствие объектов, обладающих признаками объекта культурного наследия, на земельном участке, подлежащих воздействию земляных, строительных, мелиоративных, хозяйственных работ, указанных в статье 30 Федерального закона работ по использованию лесов и иных работ. |
|--|--|

В соответствии с законодательством Российской Федерации эксперт несет ответственность за достоверность сведений, изложенных в заключении экспертизы.

Эксперт Субботин А.В.

Отношения к заказчику

Экспертная организация:

- не участвует в разработке проектной документации на строительство, расширение, реконструкцию, техническое перевооружение, консервацию и ликвидацию, и иное хозяйственное освоение объекта или объектов, в отношении которых проводится экспертиза, или подобной проектной документации;

- не участвует в проектировании или конструировании, изготовлении, поставке, монтаже, ремонте, покупке, владении, эксплуатации или обслуживании технических устройств, применяемых на объекте или других объектах, в отношении которых проводится экспертиза, или подобных конкурентных технических устройств;
- не участвует в проектировании или конструировании, строительстве, ремонте, покупке, владении, эксплуатации или обслуживании зданий и сооружений на объекте или других объектах, в отношении которых проводится экспертиза, или подобных конкурентных зданий и сооружений;
- не имеет с заказчиком отношений общего владения; не имеет с заказчиком конфликта интересов;
- не подлежит непосредственной отчетности тому же вышестоящему управляющему органу, что и заказчик экспертизы;
- не выполняет функции официального представителя заказчика.

Эксперт:

- не имеет родственных связей с заказчиком (его должностными лицами, работниками);
- не состоит в трудовых отношениях с заказчиком;
- не имеет долговых или иных имущественных обязательств перед заказчиком (его должностным лицом или работником), а также заказчик (его должностное лицо или работник) не имеет долговых или иных имущественных обязательств перед экспертом;
- не владеет ценными бумагами, акциями (долями участия, паями в уставных (складочных) капиталах) заказчика;
- не заинтересован в результатах исследований и решений, вытекающих из заключения экспертизы, с целью получения выгоды в виде денег, ценностей, иного имущества, услуг имущественного характера или имущественных прав для себя или третьих лиц.

Основание проведения государственной историко-культурной экспертизы

1. Федеральный закон от 25.06.2002 № 73-ФЗ «Об объектах культурного наследия (памятниках истории и культуры) народов Российской Федерации».

2. Положение о государственной историко-культурной экспертизе, утвержденное Постановлением Правительства РФ от 15.07.2009 № 569 и последующие дополнениями к нему.

3. Договор № 48/04/2022 от 5 апреля 2022 года между ИИМК РАН и Заказчиком.

4. Письмо Комитета по государственному контролю, использованию и охране памятников истории и культуры Правительства Санкт-Петербурга № 01-43-4397/22-0-1 от 28.02.2022 г.

Цель и объекты экспертизы

Цель экспертизы: определение наличия или отсутствия объектов археологического наследия, включенных в реестр, и выявленных объектов археологического наследия, на земельном участке по объекту: «Выполнение проектно-изыскательских работ по реконструкции водопроводной магистрали по адресу: Санкт-Петербург, пр. Непокоренных, д. 49 (от ул. Бутлерова д. 4 до Гражданского пр.)», подлежащем воздействию земляных, строительных, мелиоративных, хозяйственных работ, предусмотренных статьей 25 Лесного кодекса Российской Федерации работ по использованию лесов (за исключением работ, указанных в пунктах 3, 4 и 7 части 1 статьи 25 Лесного кодекса Российской Федерации) и иных работ.

Объект экспертизы: земельный участок по объекту: «Выполнение проектно-изыскательских работ по реконструкции водопроводной магистрали по адресу: Санкт-Петербург, пр. Непокоренных, д. 49 (от ул. Бутлерова д. 4 до Гражданского пр.)», подлежащий воздействию земляных, строительных, мелиоративных, хозяйственных работ, предусмотренных статьей 25 Лесного кодекса Российской Федерации работ по использованию лесов (за исключением работ, указанных в пунктах 3, 4 и 7 части 1 статьи 25 Лесного кодекса Российской Федерации) и иных работ.

Перечень документов, представленных Заказчиком

- Копия письма Комитета по государственному контролю, использованию и охране памятников истории и культуры Правительства Санкт-Петербурга № 01-43-4397/22-0-1 от 28.02.2022 г.
- Схема расположения земельного участка на кадастровой карте территории.
- Копия письма ООО «Специальная Инженерия» № 410-ПР от 12.07.2022 г. с обоснованием отсутствия градостроительного плана земельного участка.
- Копия письма ООО «Специальная Инженерия» № 411-ПР от 12.07.2022 г. с обоснованием отсутствия Выписки из Единого государственного реестра недвижимости об объекте недвижимости.

Перечень документов и материалов, привлекаемых при проведении экспертизы, а также использованной для нее специальной, технической и справочной литературы

1. Основы законодательства Российской Федерации о культуре, утв. Верховным Советом РФ 9 октября 1992 г. N 3612-1.
2. Федеральный закон РФ от 25 июня 2002 г. №73-ФЗ "Об объектах культурного наследия (памятниках истории и культуры) народов Российской Федерации".
3. Положение о государственной историко-культурной экспертизе, утв. Постановлением Правительства от 15 июля 2009 г. № 569.
4. Правила выдачи, приостановления и прекращения действия разрешений (открытых листов) на проведение работ по выявлению и изучению объектов археологического наследия, утвержденные Постановлением Правительства Российской Федерации от 20.02.2014 № 127.
5. Положение о порядке проведения археологических полевых работ и составления научной отчетной документации, утвержденное постановлением Бюро Отделения историко-филологических наук Российской академии наук от 20.06.2018 № 32.
6. Приказ Министерства культуры Российской Федерации от 1 сентября 2015 г. N 2328 "Об утверждении перечня отдельных сведений об объектах археологического наследия, которые не подлежат опубликованию".
7. Закон Санкт-Петербурга от 12.7.2007 N 333-64 «Об охране объектов культурного наследия в Санкт-Петербурге».
8. Закон Санкт-Петербурга от 19 января 2009 г. №820-7 "О границах объединенных зон охраны объектов культурного наследия, расположенных на территории Санкт-Петербурга, режимах использования земель и требованиях к градостроительным регламентам в границах указанных зон".
9. СП 42.13330.2011 Градостроительство. Планировка и застройка городских и сельских поселений. Актуализированная редакция СНиП 2.07.01-89.
10. Положение о едином государственном реестре объектов культурного наследия (памятников истории и культуры) народов Российской Федерации, утвержденное приказом Министерства культуры Российской Федерации от 30.10.2011 № 954.
11. Алексеева С.В., Балашов Е.А., Владимирович А.Г. и др. Топонимическая Энциклопедия Санкт-Петербурга. К трехсотлетию Санкт-Петербурга. - СПб.: ЛИК, 2002.
12. Глезеров С.Е., Исторические районы Петербурга от А до Я. – М.:2019.

13. Горбачевич К.С., Хабло Е.П. Почему так названы? О происхождении названий улиц, площадей, островов, рек и мостов Санкт-Петербурга. СПб.: 2002.

14. Домбровский Ф.В. Полный путеводитель по Петербургу и всем его окрестностям.- СПб.:1896.

15. Иванова Н. И. По немецким колониям Санкт-Петербурга и окрестностей. Путеводитель.- СПб.:2014

16. Кепсу С. Петербург до Петербурга. История устья Невы до основания города Петра. СПб.: Европейский дом, 2000.

17. Пыляев М.И. Забытое прошлое окрестностей Петербурга. СПб., 1889 (репринтное воспроизведение СПб.:Титул, 1994).

18. Семенцов С.В. Развитие Приневья и Приладожья в VIII-XVII вв. – основа создания Санкт-Петербурга и всей Санкт-Петербургской агломерации// Елагинские чтения. Выпуск 1. СПб. 2003.

19. Сорокин П.Е. О системе расселения в Приневье в допетровское время //Сельская Русь в IX–XVI вв. М. 2008.

Сведения об обстоятельствах, повлиявших на процесс проведения и результаты экспертизы

Обстоятельства, повлиявшие на процесс проведения и результаты экспертизы, отсутствуют.

Сведения о проведенных исследованиях

В процессе государственной историко-культурной экспертизы:

- проведены полевые научно-исследовательские археологические работы (разведки);
- подготовлен отчет о проведении полевых научно-исследовательских археологических работ;
- выполнен анализ действующего законодательства в сфере охраны культурного наследия;
- выполнен анализ документов и материалов, полученных для проведения экспертизы по объекту с формулировкой выводов;
- оформлены результаты государственной историко-культурной экспертизы в виде Акта.

Факты и сведения, выявленные и установленные в результате проведенных исследований

Участок обследования по объекту: «Выполнение проектно-изыскательских работ по реконструкции водопроводной магистрали по адресу: Санкт-Петербург, пр. Непокоренных, д. 49 (от ул. Бутлерова д. 4 до Гражданского пр.)» расположен в центральной части Калининского района города Санкт-Петербурга.

Общая протяженность проектируемого объекта составила 659 м.

Трасса проходит по Старо-Муринской ул. от северо-восточного угла дома №7 в направлении пр. Непокоренных. На пересечении Старо-Муринской ул. и пр. Непокоренных трасса делает поворот под углом 90 градусов и продолжается в запад-северо-западном направлении вдоль пр. Непокоренных и заканчивается в 17 м к востоку от восточного фасада дома №13 корпус 1 по пр. Непокоренных.

Южная часть трассы обследования в основном проходит по проезжей части проспекта Непокоренных и непригодна для археологической разведки. Северная часть трассы обследования проходит по Старо-Муринской ул. Частично по проезжей части и частично по благоустроенным газонам дома 16 К1 Ж по проспекту Непокоренных. Восточная граница северной части трассы проходит вдоль бетонного забора насосной станции, частично захватывая её территорию. Далее трасса идёт вдоль территории, прилегающей к восточному фасаду П-образного здания Школы-Интерната №9, где и заканчивается.

Историко-культурное научное археологическое обследование (разведки) с целью проведения государственной историко-культурной экспертизы земельного участка по объекту: «Выполнение проектно-изыскательских работ по реконструкции водопроводной магистрали по адресу: Санкт-Петербург, пр. Непокоренных, д. 49 (от ул. Бутлерова д. 4 до Гражданского пр.)», проводилось в июне 2022 г. сотрудниками археологической экспедиции Отдела охранной археологии ИИМК РАН под руководством Блохина Егора Константиновича. Работы осуществлялись на основании договора № 48/04/2022 от 5 апреля 2022 г., заключенного между ИИМК РАН и ООО «Специальная Инжинирия» и разрешения Открытого листа № 0277-2022 от 8 апреля 2022 г., выданного на имя Блохина Егора Константиновича на право проведения археологических разведок с осуществлением локальных земляных работ на территории Калининского, Кировского, Колпинского, Красносельского, Кронштадтского, Курортного, Невского, Приморского и Фрунзенского районов г. Санкт-Петербурга в целях выявления объектов археологического наследия, уточнения сведений о них и планирования мероприятий по обеспечению их сохранности. Срок действия открытого листа: с 8 апреля 2022 г. по 28 февраля 2023 г.

Исследования проводились во исполнение требований Федерального закона № 73-ФЗ от 25 июня 2002 года «Об объектах культурного наследия (памятниках истории и культуры) народов Российской Федерации».

Границы участка, подлежащего археологическому обследованию, предоставлены ООО «Специальная Инжинирия». Объемы изыскательских работ определялись исходя из площади/протяженности земельного участка на основании исходных материалов, представленных Заказчиком работ, с учетом существующих методических рекомендаций. При проведении исследований эксперт опирался на предоставленные ООО «Специальная Инжинирия» документы, сведения и картографические материалы, а также открытые данные, предоставляемые федеральными и региональными органами власти: Публичная кадастровая карта (<http://pkk5.rosreestr.ru>), Геоинформационная система Санкт-Петербурга (<http://rgis.spb.ru>). В документах, представленных Заказчиком для проведения экспертизы, несоответствий не выявлено.

До начала полевых археологических работ ИИМК РАН были выполнены историко-библиографические изыскания и анализ опубликованных данных по территории, расположенной вблизи земельного участка на предмет наличия объектов археологического наследия и археологической изученности территории. Результаты данных исследований представлены в полном научно-техническом отчете (Прил. 3).

Топонимика района обследования

Калининский район – административно-территориальная единица г. Санкт-Петербурга. Расположен в северной части города, восточнее Выборгского района. Район образован в 1936 г. первоначально назывался Красногвардейским. В августе 1946 г. получил название Калининского в честь российского революционера и политического государственного и партийного деятеля М.И.Калинина. Нынешние границы район обрел в 1973 г., когда из его восточной части был выделен Красногвардейский район.

Проспект Непокоренных – проспект Санкт-Петербурга, проходит от пл. Мужества до Пискаревского проспекта. До 1964 г. в трассе проспекта существовало два проезда: Большая Спасская ул. – проходила от современной пл. Мужества и заканчивалась в районе Гжатской ул. и дорога на Пискаревку - проходила примерно от нынешней Гжатской ул. до Пискаревского пр. Название Большая Спасская известно как минимум с 1887 г., дано по Спасской мызе. В 1894 г. к Большой Спасской ул. присоединен участок дороги на Пискаревку. Название «дорога на Пискаревку» известно с 1887 г., дано по дер. Пискаревке в которую вела дорога. Участок западнее нынешнего Гражданского пр. и участок от Гражданского пр. до

ул. Бутлерова окончательно отошли к Большой Спасской ул. в 1917 г. 16 января 1964 г. Большая Спасская ул. и Пискаревская дорога были окончательно объединены в пр. Непокоренных. Наименование пр. Непокорённых дано в память о мужестве и стойкости ленинградцев во время Великой Отечественной войны. Проспект ведёт на мемориальное Пискарёвское кладбище.

Старо-Муринская улица – улица в Санкт-Петербурге проходит от пр. Непокоренных до ул. Фаворского. В 1817-1887 гг. входила в состав дороги в деревню Горожанку. Современное название известно с 1912 г. Связано с тем, что дорога в деревню Горожанку далее вела в село Мурино. Первоначально улица проходила от нынешнего пр. Непокоренных на юг и на север не доходя до ул. Фаворского. С 1931 до 1940-х гг. продолжалась на юго-восток до Лабораторного пр. Участок южнее пр. Непокоренных исчез после 1963 г. (с 1950-х гг. иногда носил название Муринская ул.) В 1960-е гг. продлена до ул. Фаворского.

История освоения и застройки района обследования

Первые археологические свидетельства заселения территорий, входящих в пределы современного Санкт-Петербурга, известны в районе Охтинского мыса (Охта-1), Лахты и Сестрорецкого разлива, и датируются периодом неолита и раннего металла.

Племена, жившие в районе южного берега Финского залива, в том числе воль и ижора, вошли в IX в. в состав Новгородского государства. Территория будущего Санкт-Петербурга в новгородские времена находилась на землях Никольско-Ижорского и Спасско-Городненского погостов Ореховского уезда, входившего в состав Вотской пятины. Писцовая книга 1500 г. свидетельствует о том, что крестьяне выращивали рожь, овес, ячмень и лен. Было развито скотоводство, в некоторых погостах существенную роль играла охота. Рыбная ловля была развита в местностях, лежащих по берегам реки Невы. В XV веке с формированием централизованного Русского государства, к Московским землям были присоединены новгородские, в том числе Вотская пятина. «Освоение невских берегов – одна из проблем истории русского Северо-запада. Известно, что, начиная с VIII–X вв., по Неве, проходил международный водный путь, связывавший Восточную Европу с Балтийским регионом. Однако на ее побережье практически не известны следы оседлости этого времени. Не выявлены здесь и археологические памятники более позднего времени – вплоть до XIV столетия» (Сорокин 2008: 351).

В 1617 г. по условиям Столбовского мира территория на которой располагается Санкт-Петербург отходит Швеции. Ещё до подписания Столбовского мирного договора на захваченных русских землях шведским полководцем Э. Горном в юго-восточной части современного Красногвардейского района в месте слияния Невы и Охты на т.н. Охтинском мысу основывается крепость Ниеншанц.

В ходе Северной войны Петр I отвоёвывает земли приневья у Швеции и в 1703 г. основывает город Санкт-Петербург в устье р. Невы. К этому времени местность на которой находится трасса обследования была покрыта лесом. Только в середине XVIII в. к западу от трассы обследования, в районе нынешней пл. Мужества появилась Спасская мыза. Первым её владельцем был гоф-интендант Иван Шаргородский. От него эти земли перешли к статскому советнику Закраевскому, президенту Государственной медицинской коллегии. Он владел ею двадцать пять лет и в 1787 г. продал её жене капитана флота Осипа Перри. На мызе числилось: 746 десятин и 100 кв. сажен земли, 18 крестьян, дом с принадлежащими службами и скотным двором, с пашнею, лесными угодьями и садом. В усадьбе было два пруда, один из которых был 25 сажен в длину и 15 сажен в ширину источником воды были ключи и в них водилась рыба.

В конце XVIII в. поместье перешло к офицеру Ивану Ивановичу Кушелеву, благодаря личным связям ставшим сановником императорского двора. Поместье им было куплено в 1788 г. Впоследствии он купил ещё часть земли у графа Безбородко и стал владельцем огромного пригородного имения, простиравшегося от Выборгской дороги до деревни Пискаревки и от Полюстрова до Поклонной горы.

Основное внимание Кушелев сосредоточил на превращении мызы в свою летнюю резиденцию. При Кушелеве на мызе выстроили большой дом со служебными постройками, а сад превратили в парк с необычной формы прудом с островками, аллеями, гротом, беседками и домиками для гостей. Здесь была установлена колонна в память «щедрот» Екатерины, обелиск в честь любимой собачки Екатерины II (подаренной ей И.И.Кушелевым), а также памятник с урной, стоявший на островке в пруду, сооруженный в память единственного сына Кушелева, погибшего на войне в Грузии с надписью о том, что он поставлен крестнику Екатерины II и Александра I – Александру Ивановичу Кушелеву, убитому на двадцать первом году жизни, и что «Тифлис служит ему гробницей». Эти памятники простояли как минимум до 1941 г.

Значительное развитие в конце XVIII в. получила местность Спасской мызы. Из маленькой деревни в 7 дворов в середине XVIII в. выросли две деревни: Большая и Малая Кушелевки. Большая Кушелевка располагалась по обе стороны от нынешнего пр. Непокоренных на участке от нынешней площади Мужества до ул. Бутлерова. Деревня Малая Кушелевка располагалась на месте нынешней железнодорожной станции Кушелевка, построенной в 1911-1913 гг. Крестьяне этих деревень занимались земледелием и уходом за садом и усадьбой.

После смерти Кушелева в 1817 г. Спасская мыза перешла к его вдове, после её смерти в 1822 г. имение переходит к зятю – сенатору Молчанову, а после кончины последнего в 1831 г. к его зятю и дочери Беклешовым. Описание Спасской мызы 1820-х гг. из «Достопамятностей Санкт-Петербурга» П. Свиньина даёт нам

следующую информацию: сельцо Спасское имеет население 8144 человека, каменных домов – 55, деревянных – 309, садов при домах – 93, само сельцо разделено на 4 квартала стоимость имущества оценивалась в 2538780 рублей.

К 1830-м гг. земли Спасской мызы стали застраиваться дачными участками. Большой господский дом также отдавался в наём. При Беклешовых не только постройки, но и сад стали отдаваться в распоряжение дачников. Развитие Спасской мызы, как дачного места повлекло за собой приспособление местности для нужд дачников. В середине XIX в. здесь устроили булыжную мостовую, построили общественные бани по дороге к мызе. Контору мызы превратили в специальное управление, ведавшее всеми вопросами дачной жизни, появляется почтовое отделение, работавшее летом.

В 1844 г. владелец мызы Беклешов устраивает «Спасский дилижанс» для улучшения сообщения с Петербургом. В 1848 г. журналист Н.И.Греч так описал Спасскую мызу в газете «Северная пчела»: «...Кушелевка, или Спасская мыза, теперь чуть ли не целый город, даже с трактирными заведениями и извозчичьими биржами, имеет постоянное дилижансное сообщение со столицею, с Муриным и Парголовым; четыре раза в день отправляет и посылает письма по Городской почте. Кто решится ехать туда запросто, в деревенской телеге с Черной речки? Да едва ли ещё отыщется в том краю деревенская телега и крестьянская лошадь... Это уже не деревня, не дача, а чуть ли не квартал Выборгской части!».

В 1858-1860 гг. Спасскую мызу продали по частям за долги Беклешовой. Центральную часть приобрел известный доктор Реймер (по его имени назвали Реймеровский проспект между Малой и Большой Кушелевками, вошедший в 1950-х гг. в застройку Полюстровского проспекта). Он построил здесь большое количество однотипных дач, устроил увеселения для публики и пытался переименовать местность в «Здоровые места». Однако, название не прижилось и эти земли по-прежнему именовали Беклешовкой.

В 1893 г. хозяином Беклешовки стал городской голова Петербурга В.А. Ратьков-Рожнов – землевладелец, лесопромышленник, золотопромышленник и владелец горных заводов К тому времени Беклешовка пришла в упадок.

В 1913 г. бывший Беклешов сад купило Санкт-Петербургское акционерное строительное общество для устройства на его месте дачного поселка. Пруд был засыпан, сад перепланирован, были проложены новые мощеные дороги, проведена канализация, освещение и трамвайная линия. Первая мировая война остановила эти работы. После Гражданской войны здесь устроили огороды, потом открыли песчаные карьеры, затем здесь появилась свалка и к концу 1920-х Беклешовка превратилась в заброшенный пустырь.

Земли, на которых расположена трасса обследования также входили в состав исторической местности под названием «Гражданка». Границы этого исторического

района проходили от нынешнего проспекта Непокоренных до Суздальского проспекта вдоль нынешнего Гражданского проспекта. Гражданка состояла из трех населенных пунктов: Дорога в Гражданку, немецкая колония Гражданка, и Русская Гражданка. От нынешнего пр. Непокоренных до ул. Фаворского местность называлась «Дорога в Гражданку». Исторически топоним Гражданка был связан с близостью к городу и первоначально звучал, как «Горожанка». По некоторым данным поселение под названием Горожанка возникло ещё в конце XVIII в. на дороге, которая вела из Петербурга в Мурино. Основал деревню Горожанку на землях своего имения Александр Романович Воронцов, переселив сюда русских крепостных с северных и центральных регионов России. Согласно статистическим данным 1786 г. в деревне насчитывалось 6 дворов, 28 душ мужского и 15 душ женского пола. После основания к югу немецкой колонии деревня получила название Русская Гражданка.

В 1820-х гг. здесь обосновались немецкие колонисты, создав поселение Колония Гражданка. Это были немцы, которые переселились из других колоний под Петербургом, где уже не хватало земли. В 1827 г. братья Вализеры из Ново-Саратовки купили здесь большой участок земли на территории между деревней Мурино и Спасской мызой – так была основана Колония Гражданка.

Позже южнее немецкой Колонии Гражданки примерно от нынешнего пр. Непокоренных до ул. Фаворского вдоль нынешнего Гражданского пр. возникло еще одно поселение Дорога в Гражданку. Поселение было мультиэтничным – здесь проживали русские, немцы и финны.

Все деревенские постройки Гражданки были ликвидированы в эпоху массового жилищного строительства в 1960-е гг. (Глезеров 2009: 8-25)

Анализ картографического материала

Первые картографические данные о заселении территории Приневья и берегов Невы и её притоков отражаются в шведских картах XVII начала XVIII вв. Одной из самых известных карт того времени считается карта, составленная в 1827 г. под руководством генерал-майора Шуберта по материалам, найденным в Шведских архивах. Авторство карты принадлежит Штабс-капитану генерального штаба Бергенгейму. На этом плане трасса обследования расположена на значительном удалении к востоку от Выборгского тракта. Никаких населенных пунктов вблизи трассы обследования не наблюдается.

На карте Ингерманандии 1734 г. авторства Йохана Баптиста Хоманна трасса обследования расположена на значительном удалении от г. Санкт-Петербурга и каких-либо населенных пунктов и водоёмов.

На карте Санкт-Петербургской губернии 1792 г. авторства Соколова трасса обследования расположена в болотистом лесу, часть трассы проходящая по Старо-Муринской улицы проходит в трассе дороги на Мурино.

На Семитопографической карте окружности С.Петербурга и Карельского перешейка 1810 г. ситуация меняется. К западу от трассы обследования уже отмечена Дача Кушелева, а к северо-востоку деревня Горожанка. Сама же трасса обследования проходит по лесу в створе дороги, ведущей к даче Кушелева и дороги на Мурино.

Более подробную картину нам даёт План города Санкт-Петербурга А.Л. Майера, составленный на основании топографической съемки 1828 года и дополнительных сведений. Трасса обследования проходит по территории занятой смешанным лесом практически в створе двух дорог на Дачу Кушелева (Спасскую мызу), отмеченную западнее и в Мурино. К востоку уже отмечены пахотные поля.

На Плане Санкт-Петербурга и окрестностей авторства Чайского 1858 г. трасса обследования проходит в створе двух дорог - к землям Беклешовой и в Мурино. По обе стороны от южной части трассы обследования отмечен лес. С южной стороны трассы отмечены луга.

На подробной топографической карте окрестностей Санкт-Петербурга 1870-1890 гг. В северной части земель Беклешовой (бывшая Спасская мыза) отмечена деревня Спасская, восточная окраина которой располагается в 200 м от западной оконечности трассы обследования. В 350 м от северной оконечности трассы обследования отмечены земли поселений исторического района Гражданка. Сама же трасса обследования расположена в створе Большой Спасской ул. и старой трассы дороги на Мурино (ныне Старо-Муринская ул.) с небольшим отступом т.к. данная карта имеет небольшую погрешность. Территория вокруг трассы обследования не застроена и отмечена, как неосвоенная.

На плане из Путеводителя Суворина 1914 г. ситуация меняется. Вблизи трассы обследования разрастается застройка, сетка улиц принимает формы близкие к современным. Однако сама трасса обследования стоит несколько в стороне от застройки и по-прежнему окружена лесом.

На снимке американского разведывательного спутника 1966 г. Проспект Непокоренных вдоль трассы обследования застроен слабо. На Старо-Муринской улице застройка состоит в основном из небольших домов. На данном снимке появляется современное П-образное здание нынешней Школы-интерната №9 расположенное рядом с северной оконечностью участка обследования.

Таким образом, на основании анализа картографического материала, архивных и литературных источников, были сделаны следующие выводы:

- В ходе архивно-библиографических исследований установлено, что непосредственно на территории исследуемого участка объекты археологического наследия ранее не фиксировались.

- Трасса обследования вплоть до начала XX в. располагалась на значительном удалении от населенных пунктов.

- Со второй половины XVIII в. в створе части трассы обследования, проходящей вдоль Старо-Муринской ул. появляется дорога в деревню Мурино.

- В конце XVIII в. вблизи западной оконечности трассы обследования появляется усадьба Кушелева, в створе участка обследования, проходящего вдоль проспекта Непокоренных, прокладывается дорога к усадьбе.

В первой половине XX в. территория вокруг трассы обследования в значительной мере застраивается домами исторического района Гражданка.

Полевые археологические работы на участке обследования проводились в соответствии с методическими указаниями и требованиями «Положения о порядке проведения археологических полевых работ и составления научной отчетной документации», утвержденного постановлением Бюро Отделения историко-филологических наук Российской академии наук от 20 июня 2018 № 32.

Было проведено натурное обследование территории земельного участка по объекту: «Выполнение проектно-изыскательских работ по реконструкции водопроводной магистрали по адресу: Санкт-Петербург, пр. Непокоренных, д. 49 (от ул. Бутлерова д. 4 до Гражданского пр.)», с визуальным осмотром местности с целью поиска памятников археологии, выраженных в рельефе местности.

Натурные полевые исследования проводились в виде осуществления пеших маршрутов и закладки археологических шурфов. Маршруты осуществлялись на всем протяжении пешим порядком. В качестве осевой линии использовались границы проектируемого объекта, предоставленные заказчиком. Все участки детально фиксировались (фото, описание, привязка к карте). При прохождении маршрутов с целью обнаружения выходов культурного слоя и артефактов осматривались встречающиеся обнажения грунта естественного и антропогенного происхождения.

На перспективных для обнаружения памятников археологии участках производилась закладка шурфов, ориентированных по сторонам света, направленных на поиск культурного слоя и древних артефактов. Количество и места расположения шурфов были обусловлены геоморфологическим состоянием местности и степенью освоенности обследуемой территории, и определялось с таким расчетом, чтобы обеспечить полное выявление и определение границ всех объектов археологического наследия, попадающих в пределы обследуемых

земельных участков, с учетом историко-библиографических изысканий и существующих методических рекомендаций 1 шурф на 1 км.

Всего в границах обследования для выявления объектов археологического наследия был заложен 1 шурф размером 1,5x1,5 м, общей площадью 2,25 кв. м. Нестандартные размеры шурфа обусловлены требованием собственника земли, на которой был разбит шурф.

Все археологические работы проводились при температуре выше 0° С (согласно ст. 3.23 «Положения о порядке проведения археологических полевых работ и составления научной отчетной документации», утвержденного постановлением Бюро Отделения историко-филологических наук Российской академии наук от 20 июня 2018 № 32).

Разборка грунта в процессе шурфовки производилась вручную по стратиграфическим слоям с разнородными культурными прослойками и соответствующим им общим планиграфическим горизонтам фиксации. Для выявления структуры плотных поверхностей и удаления грунта в стесненных условиях при расчистке использовались щетки, кисти и совки. Глубина шурфов включала всю толщу напластований, осуществлялась контрольная прокопка верхней части археологически стерильного слоя, подстилающего почвенный горизонт (материка). Проводилась полная фотографическая фиксация обнаруженных объектов, а также всего процесса шурфовочных работ. Все шурфы по окончании работ были засыпаны, почвенное и дерновое покрытие восстановлено.

Все разведочные шурфы, документировались, в том числе фотографически, и фиксировались дневниковыми записями. При фиксации находок и объектов в культурном слое, вычерчивании планов горизонтов снятия, профилей бортов шурфов, и их разрезов, использовалась разработанная в ИИМК РАН в 2010 г. методика электронной фиксации и совмещённый с ней программный комплекс. Чертежи планов и стратиграфических профилей были выполнены при помощи системы автоматизированного проектирования и черчения (САПР) с использованием методов фотограмметрии. Все высотные отметки на планах и разрезах представлены в Балтийской системе высот (далее БС).

Для картирования рекогносцировочных шурфов, выявленных объектов и общевидовых фотографий ландшафтной ситуации использованы имеющиеся в распоряжении экспедиции растровые карты масштаба 1:50000 и 1:100000 в формате JPG, а также топографический план масштаба 1:500 в формате DWG, предоставленный заказчиком. Привязка шурфов на участке землеотвода к системе мировых координат произведена с помощью портативных приборов глобального позиционирования Garmin MONTANA. Географические координаты (широта, долгота), определенные в зависимости от внешних условий приема с точностью 5-20

м с помощью встроенных в геоинформационную систему QGIS программных алгоритмов переведены в местную систему координат МСК-1964.

Основные этапы работ фиксировались с помощью цифровых фотоаппаратов с разрешением не менее 5 Мрх. Для указания масштаба и ориентации по сторонам света при фотографировании использовался набор телескопических реек длиной 4 м с сантиметровыми делениями, двухцветная стрелка «север».

В ходе полевых археологических работ произведен натурный осмотр участка, заложен 1 шурф размером 1,5х1,5 м, общей площадью 2,25 кв. м., с целью выявления культурного слоя на территории обследования. Нестандартные размеры шурфа обусловлены требованием собственника земли, на которой был разбит шурф.

Шурф 1

Исходя из вышесказанного Шурф 1 был заложен в единственном пригодном для этого месте на Старо-Муринской ул. на газоне у дома № 16 К1 Ж по пр. Непокоренных примерно в 20 м к востоку от его северо-восточного фасада. Поверхность шурфа ровная, покрыта дерном, находилась на отметке 27,79 м БС. Шурф ориентирован по сторонам света.

После снятия дерна на отметке 27,49 м БС был обнаружен слой темно-коричневой мешаной супеси со строительным мусором мощностью примерно 35-40 см. Её подстилал слой светло-серой супеси со строительным мусором мощностью 31 -50 см. После разбора этого слоя на отметке 26,6-26,8 м БС был обнаружен слой темно-коричневой гумусированной супеси, являющейся погребенной почвой мощностью 35 -37 см. После разборки данного слоя на отметке 26,3-26,4 м БС была обнаружена материковая поверхность, представлявшая собой коричневато-желтый плотный песок. Материк был прокопан по всей площади шурфа на 23 -25 см. На отметке 26,34 м БС работы были остановлены.

После контрольного прокопа в восточной стенке шурфа были обнаружены контуры столбовой ямы, имеющей в качестве заполнения темно-коричневую гумусированную супесь, идентичную той, из которой состоит слой погребенной почвы. По всей видимости данная столбовая яма была впущена с уровня погребенной почвы. Данная яма заглублена в материк на 21 см, имеет ширину - 30 см.

В южной стенке шурфа была обнаружена яма 1 имеющая неправильную форму. Её заполнение представляет собой темно-коричневую супесь мешаную с фрагментами кирпича и темно-коричневого песка в верхней части. Яма явно впущена с поверхности погребенной почвы и имеет довольно аморфные очертания. Яма 1 заглублена в материк на 16 см, общая глубина ямы составляет около 56 см, ширина в верхней части – 87 см.

Данные ямы не читались в слоях погребенной почвы и материка так как шурфом был задет лишь самый край каждой из них.

В шурфе прослежена следующая стратиграфия напластований:

1. Дерн – мощностью до 15 см.
2. Тонкая прослойка светло-серого песка – мощностью до 5 см. Читалась только в северной, западной и частично в южной стенках.
3. Темно-коричневая мешаная супесь со строительным мусором мощностью примерно 35-40 см.
4. Светло-серая супесь со строительным мусором мощностью 31 -50 см.
5. Темно-коричневая гумусированная супесь (погребенная почва) мощностью 35 -37 см.
6. Коричневато-желтый песок (материк) –прокопан на глубину 20 см.

По окончанию земляных работ шурф был рекультивирован

Находки не обнаружены.

В результате проведенного археологического обследования земельного участка по объекту: «Выполнение проектно-изыскательских работ по реконструкции водопроводной магистрали по адресу: Санкт-Петербург, пр. Непокоренных, д. 49 (от ул. Бутлерова д. 4 до Гражданского пр.)», зафиксировано отсутствие остатков наземных древних сооружений, артефактов, имеющих историко-культурную ценность, культурного слоя или иных следов пребывания здесь человека в древности, которые можно было бы отнести к объектам археологического наследия. Результаты проведенных в рамках государственной историко-культурной экспертизы археологических полевых работ отражены в полном научно-техническом отчете (Прил. 3).

Обоснования вывода экспертизы

1. В соответствии с заключением уполномоченного органа охраны объектов культурного наследия (письмо Комитета по государственному контролю, использованию и охране памятников истории и культуры Правительства Санкт-Петербурга № 01-43-4397/22-0-1 от 28.02.2022 г.), КГИОП сообщает, что вышеуказанный земельный участок расположен в границах:

- **вне зон** охраны объектов культурного наследия.

Закон Санкт-Петербурга от 19.01.2009 № 820-7 (в редакции, вступившей в силу 01.08.2021) "О границах объединенных зон охраны объектов культурного наследия, расположенных на территории Санкт-Петербурга, режимах использования земель и требованиях к градостроительным регламентам в границах указанных зон".

В пределах границ вышеуказанного земельного участка **отсутствуют** объекты (выявленные объекты) культурного наследия; объекты культурного наследия, включенные в Единый государственный реестр объектов культурного наследия (памятников истории и культуры) народов Российской Федерации, а также защитная зона объектов культурного наследия.

К границам участка непосредственно **не примыкают** объекты (выявленные объекты) культурного наследия.

16.06.2021 г. опубликован приказ Министерства культуры Российской Федерации от 30.10.2020 №1295 «Об утверждении предмета охраны, границ территории и требований к градостроительным регламентам в границах территории исторического поселения федерального значения город Санкт-Петербург».

Земельный участок расположен **вне границ** территории исторического поселения, утвержденного вышеуказанным приказом Минкультуры России.

КГИОП **не располагает** сведениями о наличии либо отсутствии объектов, обладающих признаками объектов культурного наследия, на рассматриваемом земельном участке.

2. Согласно проведенным историко-архивным исследованиям на территории земельного участка по объекту: «Выполнение проектно-изыскательских работ по реконструкции водопроводной магистрали по адресу: Санкт-Петербург, пр. Непокоренных, д. 49 (от ул. Бутлерова д. 4 до Гражданского пр.)» объекты, которые можно было бы отнести к объектам археологического наследия, **отсутствуют**.

3. В соответствии со статьей 45-1 Федерального закона от 25.06.2002 №73-ФЗ «Об объектах культурного наследия (памятниках истории и культуры) народов Российской Федерации» на территории земельного участка по объекту: «Выполнение проектно-изыскательских работ по реконструкции водопроводной магистрали по адресу: Санкт-Петербург, пр. Непокоренных, д. 49 (от ул. Бутлерова д. 4 до Гражданского пр.)», проведены археологические полевые работы в форме археологической разведки. Работы выполнены в соответствии с методическими указаниями и требованиями «Положения о порядке проведения археологических полевых работ и составления научной отчетной документации», утвержденного постановлением Бюро Отделения историко-филологических наук Российской академии наук от 20 июня 2018 № 32 и иных нормативно-правовых актов в сфере охраны объектов культурного наследия и хорошо документированы. Результаты обследования отражены в полном научно-техническом отчете. В ходе проведенных в рамках государственной историко-культурной экспертизы археологических полевых работ объектов археологического наследия **не обнаружено**.

4. Представленные материалы исчерпывающие и доказывают археологическую изученность земельного участка по объекту: «Выполнение проектно-изыскательских работ по реконструкции водопроводной магистрали по

адресу: Санкт-Петербург, пр. Непокоренных, д. 49 (от ул. Бутлерова д. 4 до Гражданского пр.)»).

Вывод экспертизы

Экспертом сделан вывод о возможности (положительное заключение) проведения земляных, строительных, мелиоративных и (или) хозяйственных работ, предусмотренных статьей 25 Лесного кодекса Российской Федерации работ по использованию лесов и иных работ на земельном участке по объекту: «Выполнение проектно-изыскательских работ по реконструкции водопроводной магистрали по адресу: Санкт-Петербург, пр. Непокоренных, д. 49 (от ул. Бутлерова д. 4 до Гражданского пр.)», в связи с отсутствием выявленных объектов археологического наследия на указанном земельном участке, подлежащем воздействию земляных, строительных, мелиоративных и (или) хозяйственных работ, предусмотренных статьей 25 Лесного кодекса Российской Федерации работ по использованию лесов и иных работ.

Перечень приложений к экспертизе:

Приложение 1 Копия Технического задания к договору № 48/04/2022 от 5 апреля 2022 года.

Приложение 2 Копия письма Комитета по государственному контролю, использованию и охране памятников истории и культуры Правительства Санкт-Петербурга № 01-43-4397/22-0-1 от 28.02.2022 г.

Приложение 3 Копия Полного научно-технического отчета о выполнении научно-исследовательских археологических работ в виде историко-культурного научного археологического обследования (разведки) с целью проведения государственной историко-культурной экспертизы земельного участка по объекту: «Выполнение проектно-изыскательских работ по реконструкции водопроводной магистрали по адресу: Санкт-Петербург, пр. Непокоренных, д. 49 (от ул. Бутлерова д. 4 до Гражданского пр.)», выполненного Отделом охранной археологии ИИМК РАН.

Приложение 4 Схема расположения земельного участка на кадастровой карте территории.

Приложение 5 Копия письма ООО «Специальная Инженерия» № 410-ПР от 12.07.2022 г. с обоснованием отсутствия градостроительного плана земельного участка.

Приложение 6 Копия письма ООО «Специальная Инженерия» № 411-ПР от 12.07.2022 г. с обоснованием отсутствия Выписки из Единого государственного реестра недвижимости об объекте недвижимости.

- Приложение 7* Копия справки № 14102/33 – 125.5-22 от 05.08.2022 г.
- Приложение 8* Копия доверенности № 14102/33-161.5-704 от 22.12.2021 г.
- Приложение 9* Сведения об экспертах.
- Приложение 10* Выдержки из приказа № 997 от 17.07.2019 г. «Об утверждении статуса аттестованного эксперта по проведению государственной историко-культурной экспертизы».
- Приложение 11* Выдержки из приказа № 1537 от 17.09.2021 г. «Об утверждении статуса аттестованного эксперта по проведению государственной историко-культурной экспертизы».
- Приложение 12* Выдержки из приказа № 1668 от 11.10.2021 г. «Об утверждении статуса аттестованного эксперта по проведению государственной историко-культурной экспертизы».
- Приложение 13* Выдержки из приказа № 219 от 27.02.2019 г. «Об утверждении статуса аттестованного эксперта по проведению государственной историко-культурной экспертизы».
- Приложение 14* Выдержки из приказа № 235 от 01.03.2022 г. «Об утверждении статуса аттестованного эксперта по проведению государственной историко-культурной экспертизы».

Эксперт Субботин А.В.

Руководитель археологических исследований Блохин Е.К.

«10» августа 2022 г.

Документ подписан усиленными квалифицированными электронными подписями в соответствии с п. 22 Положения о Государственной историко-культурной экспертизе, утвержденного постановлением Правительства от 15 июля 2009 г. № 569

Приложение 1

**Копия Технического задания к договору № 48/04/2022
от 5 апреля 2022 года**

Приложение №1
к Договору № 48/04/2022
от 05 апреля 2022 г.

ТЕХНИЧЕСКОЕ ЗАДАНИЕ

на проведение научно-исследовательских работ в виде археологических разведок и подготовку акта государственной историко-культурной экспертизы земельного участка по объекту: «Выполнение проектно-изыскательских работ по реконструкции водопроводной магистрали по адресу: Санкт-Петербург, пр. Непокоренных, д. 49 (от ул. Бутлерова д.4 до Гражданского пр.)»

1. Общие положения

1.1. Наименование Работ: проведение научно-исследовательских работ в виде археологических разведок и подготовку акта государственной историко-культурной экспертизы земельного участка по объекту: «Выполнение проектно-изыскательских работ по реконструкции водопроводной магистрали по адресу: Санкт-Петербург, пр. Непокоренных, д. 49 (от ул. Бутлерова д.4 до Гражданского пр.)»

1.2. Заказчик: ООО «Специальная Инжинирия»

1.3. Исполнитель: ИИМК РАН

1.4. Стадия работ: проектная.

1.5. Район исследования: Санкт-Петербург, Калининский район.

1.6. Основание выполнения работ: письмо Комитета по государственному контролю, использованию и охране памятников истории и культуры №01-43-4397/22-0-1 от 28.02.2022 г.

1.7. Протяженность объекта: 659 м.

2. Объект экспертизы: земельный участок по объекту: «Выполнение проектно-изыскательских работ по реконструкции водопроводной магистрали по адресу: Санкт-Петербург, пр. Непокоренных, д. 49 (от ул. Бутлерова д.4 до Гражданского пр.)»

3. Основная нормативно-техническая документация

3.1. Федеральный закон РФ "Об объектах культурного наследия (памятниках истории и культуры) народов Российской Федерации" от 25 июня 2002 года N 73-ФЗ.

3.2. Федеральный закон №7-ФЗ от 10.01.2002 г «Об охране окружающей среды».

3.3. Постановление Правительства РФ от 12.09.2015 N 972 "Об утверждении Положения о зонах охраны объектов культурного наследия (памятников истории и культуры) народов Российской Федерации и о признании утратившими силу отдельных положений нормативных правовых актов Правительства Российской Федерации";

3.4. Постановление Правительства РФ от 15.07.2009 г. № 569 «Об утверждении Положения о государственной историко-культурной экспертизе»;

3.5. Положение о порядке проведения археологических полевых работ и составления научной отчетной документации (утверждено постановлением Бюро Отделения историко-филологических наук Российской академии наук от 20 июня 2018 г. №32).

4. Состав работ

Первый этап:

4.1. Получение разрешения (открытый лист) на право проведения археологических работ.

4.2. Архивно-библиографические исследования, составление исторической справки и создание ситуационного плана.

Заказчик

Исполнитель



- 4.2.1. Проведение архивных исследований, касающихся сведений о наличии археологических памятников в обследуемой зоне.
- 4.2.2. Визуальное обследование участка исследований.
- 4.2.3. Составление краткой исторической справки.
- 4.3. Археологическое обследование участка:
- 4.3.1. Выявление памятников археологии на основании наличия подъемного материала, особенностей рельефа и иных данных.
- 4.3.2. Привязка обнаруженных памятников к территории застройки.
- 4.3.3. Описание ландшафтной характеристики расположения обнаруженных памятников и фиксируемых нарушений поверхности объекта.
- 4.3.4. Разбивка археологических шурфов - 1 шурф.
- 4.3.5. Фотофиксация в процессе подготовки к закладке шурфов.
- 4.3.6. Выборка культурных напластований из шурфов по слоям, с трехмерной фиксацией находок на плане шурфа.
- 4.3.7. Выявление археологического материала в культурном слое.
- 4.3.8. Изучение культурного слоя в процессе закладки шурфов с зачисткой профилей для получения вертикальных разрезов.
- 4.3.9. Фотофиксация процесса работ, отдельных находок и скоплений материала in situ.
- 4.3.10. Фото- и графо- фиксация профилей стенок шурфов и обнаруженных ям.
- 4.3.11. Отбор археологического материала из заполнения ям и сооружений, полевая консервация вещевого материала.
- 4.3.12. Вычерчивание профилей шурфов, текстуальное описание стратиграфии, культурного слоя, материка и иных объектов в шурфах.
- 4.3.13. Ведение полевой документации.
- 4.4. Камеральные работы.
- 4.4.1. Очистка или мытье находок, при необходимости оперативная первичная консервация предметов из разрушающихся материалов
- 4.4.2. Статистическая обработка массовых находок. Шифровка находок.
- 4.4.3. Составление полевых описей индивидуальных и массовых находок.
- 4.4.4. Зарисовка находок.
- 4.4.5. Фотографирование находок.
- При необходимости:
- 4.4.6. Определение остеологического материала и отбор образцов в коллекцию
- 4.4.7. Определение зерен и семян.
- 4.4.8. Определение пород образцов древесины.
- 4.4.9. Дендрохронологический и радиоуглеродный анализ образцов.
- 4.4.10. Атрибуция нумизматических находок.
- 4.4.11. Атрибуция воинских и других знаков.
- 4.4.12. Эпиграфический анализ находок с надписями.
- 4.4.13. Атрибуция изделий с клеймами изготовителей.
- 4.5. Подготовка коллекций к передаче на постоянное хранение в Государственный музейный фонд
- 4.6. Написание полного научно-технического отчёта.
- 4.7. Уведомление об окончании первого этапа.
- Второй этап:**
- 4.8. Подготовка акта государственной историко-культурной экспертизы земельного участка.
- 4.9. Передача акта государственной историко-культурной экспертизы в региональный орган охраны объектов культурного наследия.

5. Отчетная документация.

- 5.1. Полный научно-технический отчет в 1 экземпляре на электронном носителе;

Заказчик _____

Исполнитель _____



Акт государственной историко-культурной экспертизы земельного участка в 1 экземпляре на электронном носителе;

копия сопроводительного письма в региональный орган охраны объектов культурного наследия о передаче акта государственной историко-культурной экспертизы в 1 экземпляре на бумажном носителе.

5.2. Отчетная документация предоставляется в электронном видах в формате Adobe Acrobat (*.pdf).

6. Требования к выполнению работ.

6.1. Отчетная документация должна соответствовать требованиям «Положения о порядке проведения археологических полевых работ и составления научной отчётной документации», утвержденного постановлением бюро Отделения историко-филологических наук Российской академии наук от «20» июня 2018 г. №32 и Положения о государственной историко-культурной экспертизе (утв. Постановлением Правительства №569 от 15 июля 2009 г.)

Генеральный директор
ООО «Специальная Инженерия»



Д.А. Строгонов/
М.П.

Заместитель Директора ИИМК ГАИ



Н.Ф. Соловьева
М.П.



Приложение 2

**Копия письма Комитета по государственному контролю,
использованию и охране памятников истории и культуры
Правительства Санкт-Петербурга № 01-43-4397/22-0-1 от
28.02.2022 г**



ПРАВИТЕЛЬСТВО САНКТ-ПЕТЕРБУРГА

**КОМИТЕТ ПО ГОСУДАРСТВЕННОМУ
КОНТРОЛЮ, ИСПОЛЬЗОВАНИЮ
И ОХРАНЕ ПАМЯТНИКОВ
ИСТОРИИ И КУЛЬТУРЫ
(КГИОП)**

пл. Ломоносова, д.1, Санкт-Петербург, 191023
Тел. (812) 315-43-03, (812) 571-64-31, факс (812) 710-42-45
E-mail: kgiop@gov.spb.ru
<https://www.gov.spb.ru>, <http://kgiop.ru/>

Генеральному директору
ООО «Специальная Инжиниринг»

Строгонову Д.А.

kudymova85@yandex.ru

№01-43-4397/22-0-1 от 28.02.2022

№ 01-43-4397/22-0-0 от 25.02.2022

На № 13 от 25.02.2022

В ответ на Ваше обращение КГИОП сообщает, что земельный участок по объекту: **«Выполнение проектно-изыскательских работ по реконструкции водопроводной магистрали по адресу: Санкт-Петербург, пр. Непокоренных, д. 49 (от ул. Бутлерова д.4 до Гражданского пр.)»** (согласно приложенной к запросу схеме) расположен в границах:

– вне зон охраны объектов культурного наследия.

Закон Санкт-Петербурга от 19.01.2009 № 820-7 (в редакции, вступившей в силу 01.08.2021) "О границах объединенных зон охраны объектов культурного наследия, расположенных на территории Санкт-Петербурга, режимах использования земель и требованиях к градостроительным регламентам в границах указанных зон".

В пределах границ вышеуказанного земельного участка отсутствуют объекты (выявленные объекты) культурного наследия; объекты культурного наследия, включенные в Единый государственный реестр объектов культурного наследия (памятников истории и культуры) народов Российской Федерации, а также защитная зона объектов культурного наследия.

К границам участка непосредственно не примыкают объекты (выявленные объекты) культурного наследия.

16.06.2021 г. опубликован приказ Министерства культуры Российской Федерации (далее – Минкультуры России) от 30.10.2020 №1295 «Об утверждении предмета охраны, границ территории и требований к градостроительным регламентам в границах территории исторического поселения федерального значения город Санкт-Петербург» (далее – историческое поселение).

Земельный участок расположен вне границ территории исторического поселения, утвержденного вышеуказанным приказом Минкультуры России.

КГИОП не располагает сведениями о наличии либо отсутствии объектов, обладающих признаками объектов культурного наследия, на рассматриваемом земельном участке. В связи с этим, а также в соответствии с требованиями ст. 30 Федерального закона № 73-ФЗ от 25.06.2002 г. «Об объектах культурного наследия (памятниках истории и культуры) народов Российской Федерации»,

требуется проведение государственной²⁹ историко-культурной экспертизы земельного участка. Согласно требованиям п. 11.3 постановления Правительства Российской Федерации от 15.07.2009 № 569 «Об утверждении Положения о государственной историко-культурной экспертизе» государственная историко-культурная экспертиза земельного участка проводится путем археологической разведки.

Данное письмо носит информативный характер и не является разрешением на производство работ.

**Начальник Управления
государственного реестра
объектов культурного наследия**

**ДОКУМЕНТ ПОДПИСАН
ЭЛЕКТРОННОЙ ПОДПИСЬЮ**

Сертификат 024B14B300CDADF98D4864CFE996AF59AB
Владелец **Яковлев Петр Олегович**
Действителен с 26.10.2021 по 26.10.2022

П.О. Яковлев

Дьяконов Н.П.
(812)417-43-33
Долгушина М.И.
(812)417-43-46

Приложение 3

Копия Полного научно-технического отчета о выполнении научно-исследовательских археологических работ в виде историко-культурного научного археологического обследования (разведки) с целью проведения государственной историко-культурной экспертизы земельного участка по объекту: «Выполнение проектно-изыскательских работ по реконструкции водопроводной магистрали по адресу: Санкт-Петербург, пр. Непокоренных, д. 49 (от ул. Бутлерова д. 4 до Гражданского пр.)», выполненного Отделом охранной археологии ИИМК РАН



ФЕДЕРАЛЬНОЕ ГОСУДАРСТВЕННОЕ БЮДЖЕТНОЕ УЧРЕЖДЕНИЕ НАУКИ
ИНСТИТУТ ИСТОРИИ МАТЕРИАЛЬНОЙ КУЛЬТУРЫ
РОССИЙСКОЙ АКАДЕМИИ НАУК (ИИМК РАН)

Экз. _____

ПОЛНЫЙ НАУЧНО-ТЕХНИЧЕСКИЙ ОТЧЕТ

Историко-культурное научное археологическое обследование (разведки) с целью проведения государственной историко-культурной экспертизы земельного участка по объекту: «Выполнение проектно-изыскательских работ по реконструкции водопроводной магистрали по адресу: Санкт-Петербург, пр. Непокоренных, д. 49 (от ул. Бутлерова д. 4 до Гражданского пр.)»

Отв. Исполнитель Е.К. Блохин

| | | |
|--------------|----------------|--------------|
| Инд. № подл. | Подпись и дата | Взам. инв. № |
| | | |

Санкт-Петербург
2022

Российская академия наук
ИНСТИТУТ ИСТОРИИ МАТЕРИАЛЬНОЙ КУЛЬТУРЫ
 (ИИМК РАН)

УДК: 902.21(470.23-25)
 ББК: 63.4(2)
 Инв.№ _____

Гриф. _____
 Экз. _____

ПРИНЯТО К СВЕДЕНИЮ:

ООО «Специальная Инженерия»

« ____ » _____ 2022 г.

УТВЕРЖДАЮ:

Зам. директора ИИМК РАН


 Н.Ф. Соловьева
 « ____ » _____ 2022 г.

ПОЛНЫЙ НАУЧНО-ТЕХНИЧЕСКИЙ ОТЧЕТ

**ИСТОРИКО-КУЛЬТУРНОЕ НАУЧНОЕ АРХЕОЛОГИЧЕСКОЕ
 ОБСЛЕДОВАНИЕ (РАЗВЕДКИ) С ЦЕЛЬЮ ПРОВЕДЕНИЯ
 ГОСУДАРСТВЕННОЙ ИСТОРИКО-КУЛЬТУРНОЙ ЭКСПЕРТИЗЫ
 ЗЕМЕЛЬНОГО УЧАСТКА ПО ОБЪЕКТУ: «ВЫПОЛНЕНИЕ ПРОЕКТНО-
 ИЗЫСКАТЕЛЬСКИХ РАБОТ ПО РЕКОНСТРУКЦИИ ВОДОПРОВОДНОЙ
 МАГИСТРАЛИ ПО АДРЕСУ: САНКТ-ПЕТЕРБУРГ, ПР. НЕПОКОРЕННЫХ, Д.
 49 (ОТ УЛ. БУТЛЕРОВА Д. 4 ДО ГРАЖДАНСКОГО ПР.)»**

48/04/2022-2022-ТО

Объект по адресу: г. Санкт-Петербург, Калининский район, пр. Непокоренных, д. 49 (от ул. Бутлерова д. 4 до Гражданского пр.)

Основание: Договор № 48/04/2022 от 5 апреля 2022 г.

Заказчик: ООО «Специальная Инженерия»

Исполнитель: ИИМК РАН

Отв. исполнитель  Е.К. Блохин

Санкт-Петербург
 2022

| |
|--------------|
| Подп. и дата |
| Взам. инв. № |
| Инв. № дубл. |
| Подп. и дата |
| Инв. № подл. |

СПИСОК ИСПОЛНИТЕЛЕЙ

Руководитель работ.

мл. науч. сотр.

Е.К. Блохин

Заместители руководителя:

мл. науч. сотр.

А.А. Гуцин (ведение полевого
дневника, фотографическая
фиксация, подготовка
иллюстративного материала,
картографического материала и
исторической справки)

Соисполнители:

лаборанты

Е.А Никитина (чертежные
работы)

Н.А. Кубло

А.А. Липатов

| | | | | | | | | | | |
|-------------|--------------|--------------|--------------|--------------|--------------------|------|----------|-------|------|------|
| Инв. № подл | Подп. и дата | Инв. № дубл. | Взам. инв. № | Подп. и дата | 48/04/2022-2022-Т0 | | | | | Лист |
| | | | | | | | | | | 2 |
| | | | | | Лит | Изм. | № докум. | Подп. | Дата | |

Отчет 67 с., 41 рис., 9 источников, 2 прил.

САНКТ-ПЕТЕРБУРГ, КАЛИНИНСКИЙ РАЙОН, СТАРО-МУРИНСКАЯ УЛИЦА, ПРОСПЕКТ НЕПОКОРЕННЫХ, АРХЕОЛОГИЧЕСКАЯ РАЗВЕДКА, ШУРФ.

Отчет содержит результаты археологической разведки, произведенной в июне 2022 г. на земельном участке по объекту: «Выполнение проектно-изыскательских работ по реконструкции водопроводной магистрали по адресу: Санкт-Петербург, пр. Непокоренных, д. 49 (от ул. Бутлерова д. 4 до Гражданского пр.)».

Работы проведены на основании Открытого Листа № 0277-2022 от 8 апреля 2022 г., выданного МК РФ на имя Блохина Егора Константиновича. Срок действия открытого листа: с 8 апреля 2022 г. по 28 февраля 2023 г. (приложение Б).

Общая протяженность проектируемого объекта составила 659 м.

Цель исследований заключалась в определении наличия или отсутствия объектов культурного, в том числе и археологического, наследия, включенных в реестр, выявленных объектов культурного наследия, либо объектов, обладающих признаками объекта культурного наследия, на обследуемом земельном участке.

В ходе полевых археологических работ произведен натурный осмотр участка, заложен 1 шурф размером 1,5x1,5 м, общей площадью 2,25 кв. м., с целью выявления культурного слоя на территории обследования. Нестандартные размеры шурфа обусловлены требованием собственника земли, на которой был разбит шурф.



Объекты культурного наследия, включенные в Единый Государственный реестр памятников истории культуры Российской Федерации, отсутствуют. В ходе работы объектов культурного (археологического) наследия не выявлено. Объекты, обладающие признаками объекта культурного наследия, отсутствуют. Значимый культурный слой не зафиксирован.

| |
|--------------|
| Подп. и дата |
| Взм. инв. № |
| Инв. № дубл. |
| Подп. и дата |
| Инв. № подл. |

| | | | | | | |
|-----|------|----------|-------|------|--------------------|------|
| Лит | Изм. | № докум. | Подп. | Дата | 48/04/2022-2022-Т0 | Лист |
| | | | | | | 3 |

СОДЕРЖАНИЕ

| | |
|---|----|
| СПИСОК ИСПОЛНИТЕЛЕЙ | 2 |
| РЕФЕРАТ | 3 |
| НОРМАТИВНО-ПРАВОВАЯ БАЗА | 5 |
| ОПРЕДЕЛЕНИЯ И СОКРАЩЕНИЯ | 7 |
| ВВЕДЕНИЕ | 9 |
| 1. ИСТОРИЧЕСКАЯ СПРАВКА | 12 |
| 1.1 Топонимика района обследования | 12 |
| 1.2 История освоения и застройки района обследования | 13 |
| 1.3 Анализ картографического материала | 17 |
| 1.4 Выводы | 19 |
| 2. ФИЗИКО-ГЕОГРАФИЧЕСКАЯ ХАРАКТЕРИСТИКА РАЙОНА РАБОТ | 20 |
| 3. МЕТОДИКА ПОЛЕВЫХ ИССЛЕДОВАНИЙ | 25 |
| 4. ПОЛЕВЫЕ ИССЛЕДОВАНИЯ | 29 |
| ЗАКЛЮЧЕНИЕ | 32 |
| СПИСОК ИСТОЧНИКОВ И ЛИТЕРАТУРЫ | 34 |
| СПИСОК ИЛЛЮСТРАЦИЙ | 35 |
| АЛЬБОМ ИЛЛЮСТРАЦИЙ | 38 |
| ПРИЛОЖЕНИЕ А. КОПИЯ ПИСЬМА КОМИТЕТА ПО ГОСУДАРСТВЕННОМУ КОНТРОЛЮ, ИСПОЛЬЗОВАНИЮ И ОХРАНЕ ПАМЯТНИКОВ ИСТОРИИ И КУЛЬТУРЫ ПРАВИТЕЛЬСТВА САНКТ-ПЕТЕРБУРГА | 65 |
| ПРИЛОЖЕНИЕ Б. КОПИЯ ОТКРЫТОГО ЛИСТА | 67 |

| | | | | | | | | | | | | | |
|--------------|--------------|--------------|--------------|--------------|---------------------------------|----------------|---|-------|------|-----|----------|--------|--|
| Инв. № подл. | Подп. и дата | Инв. № дубл. | Взам. инв. № | Подп. и дата | 48/04/2022-2022-ТО-С | | | | | | | | |
| | | | | | | | | | | | | | |
| Инв. № подл. | Подп. и дата | Инв. № дубл. | Взам. инв. № | Подп. и дата | Лит | Изм. | № докум. | Подп. | Дата | Лит | Лист | Листов | |
| | | | | | Разраб. | Е.К. Блохин |  | 28.05 | | | | | |
| | | | | | Утв. | Н.Ф. Соловьева |  | 28.05 | | | 4 | 67 | |
| | | | | | Полный научно-технический отчет | | | | | | ИИМК РАН | | |

НОРМАТИВНО-ПРАВОВАЯ БАЗА

Настоящие исследования проводились во исполнение требований ст. 28 Федерального закона № 73-ФЗ от 25 июня 2002 «Об объектах культурного наследия (памятниках истории и культуры) народов Российской Федерации» на основании следующих нормативно-правовых актов:

1. Федеральный Закон РФ "Об объектах культурного наследия (памятниках истории и культуры) народов Российской Федерации" от 25 июня 2002 года № 73-ФЗ;

2. Федеральный Закон РФ "Об охране окружающей природной среды" от 10.01.2002 № 7-ФЗ;

3. Постановление Совета министров СССР "Об охране и использовании памятников истории и культуры" от 16 сентября 1982 г. № 865;

4. Инструкция о порядке учета, обеспечения сохранности, содержания, использования и реставрации недвижимых памятников истории и культуры, утвержденная Приказом Министерства культуры СССР от 13 мая 1986 г. № 203;

5. Инструкция по экологическому обоснованию хозяйственной и иной деятельности Минприроды РФ, утвержденная приказом Минприроды от 29.12.1995 г. № 539;

6. Положение о порядке проведения археологических полевых работ и составления научной отчетной документации, по форме утвержденного постановлением бюро Отделения историко-филологических наук Российской академии наук от «20» июня 2018 г. № 32.;

7. Положение о едином государственном реестре объектов культурного наследия (памятников истории и культуры) народов Российской Федерации (утверждено приказом Министерства культуры РФ от 03.12.2011 № 954);

8. Положение о государственной историко-культурной экспертизе (утверждено Постановлением Правительства Российской Федерации от 15.07.2009 № 569);

| | | | | | | | |
|--------------|------|----------|-------|------|--|--------------------|------|
| Подп. и дата | | | | | | 48/04/2022-2022-ТО | Лист |
| Взам. инв. № | | | | | | | 5 |
| Инв. № дубл. | | | | | | | |
| Подп. и дата | | | | | | | |
| Инв. № подл. | | | | | | | |
| Лит | Изм. | № докум. | Подп. | Дата | | | |

9. Методические рекомендации по заполнению паспорта объекта культурного наследия (утверждены приказом Росохранкультуры от 21.06.2010 г. № 100);

10. Постановление правительства Российской Федерации от 20 февраля 2014 г. № 127 «Об утверждении правил выдачи, приостановления и прекращения действия разрешений (открытых листов) на проведение работ по выявлению и изучению объектов археологического наследия»;

11. Методика определения границ территорий объектов археологического наследия (рекомендована письмом Министерства культуры Российской Федерации от 27.01.2012 № 12-01-39/05-АБ);

12. Закон Санкт-Петербурга о границах зон охраны объектов культурного наследия на территории Санкт-Петербурга и режимах использования земель в границах указанных зон и о внесении изменений в закон Санкт-Петербурга «О генеральном плане Санкт-Петербурга и границах зон охраны объектов культурного наследия на территории Санкт-Петербурга» от 19 января 2009 года N 820-7.

| | | | | | | | | | | |
|--------------|--------------|--------------|--------------|--------------|--------------------|------|----------|-------|------|------|
| Инв. № подл. | Подп. и дата | Инв. № дубл. | Взам. инв. № | Подп. и дата | 48/04/2022-2022-ТО | | | | | Лист |
| | | | | | Лит | Изм. | № докум. | Подп. | Дата | 6 |

ОПРЕДЕЛЕНИЯ И СОКРАЩЕНИЯ

В настоящем научно-техническом отчёте применяются следующие термины с соответствующими определениями:

археологические разведки – проведение на поверхности земли или под водой научных исследований объектов археологического наследия без осуществления земляных работ либо с осуществлением локальных земляных работ с общей площадью не более 20 м² на каждом объекте археологического наследия с исследованием культурного слоя путем заложения шурфов или без таковых, в том числе с полным или частичным изъятием археологических предметов в целях выявления объектов археологического наследия, уточнения сведений о них и (или) планирования мероприятий по обеспечению их сохранности;

культурный слой – слой в земле или под водой, содержащий следы существования человека, время возникновения которых превышает 100 лет и включающий археологические предметы;

поврежденный культурный слой – культурный слой, нарушенный, перемещенный, переотложенный в результате природных процессов, либо антропогенного вмешательства последних 100 лет (обратной засыпки траншей или строительных котлованов ранее откопанным культурным слоем, размыва берегов водоемов, в том числе искусственных и иных подобных процессов);

объект археологического наследия – частично или полностью скрытые в земле или под водой следы существования человека в прошлых эпохах (включая все связанные с такими следами археологические предметы и культурные слои), основным или одним из основных источников информации, о которых являются археологические раскопки или находки;

археологические предметы – движимые вещи, основным или одним из основных источников информации о которых, независимо от обстоятельств их обнаружения, являются археологические раскопки, или находки, в том числе предметы, обнаруженные в результате таких раскопок или находок;

археологический шурф – прямоугольное в плане разведочное вскрытие грунта, площадь которого может варьировать от 1 до 20 кв. метров;

| | | | | | |
|--------------|--------------|--------------|--------------|--------------|------|
| Инв. № подл. | Подп. и дата | Инв. № дубл. | Взам. инв. № | Подп. и дата | Лист |
| | | | | | |
| Лит | Изм. | № докум. | Подп. | Дата | |

разрешение (открытый лист) – документ, выдаваемый федеральным органом охраны объектов культурного наследия на основании заключения Российской академии наук и подтверждающий право на проведение одного из видов археологических полевых работ (археологических разведок, археологических раскопок, археологических наблюдений).

Используемые сокращения:

БС – Балтийская система высот 1977 г.

ИА РАН – Институт археологии Российской академии наук

ИИМК РАН – Институт истории материальной культуры Российской академии наук

ИИМК – Институт истории материальной культуры

ИКЭ – Историко-культурная экспертиза

МК РФ – Министерство Культуры Российской Федерации

НИЦ – Научно-исследовательский центр

ОАН – Объект археологического наследия

ОКН – Объект культурного наследия

РАН – Российская академия наук

С, В, Ю, З – Север, восток, юг, запад

ФЗ – Федеральный Закон

| | | | | | | | |
|--------------|--------------|----------|-------|------|--------------------|------|---|
| Инв. № подл. | Подп. и дата | | | | | Лист | |
| | Взам. инв. № | | | | | | |
| | Инв. № дубл. | | | | | | |
| | Подп. и дата | | | | | | |
| | Инв. № подл. | | | | | | |
| Лит | Изм. | № докум. | Подп. | Дата | 48/04/2022-2022-ТО | | 8 |

В июне 2022 г. сотрудниками Отдела охранной археологии ИИМК РАН было произведено историко-культурное научное археологическое обследование (разведки) с целью проведения государственной историко-культурной экспертизы земельного участка по объекту: «Выполнение проектно-изыскательских работ по реконструкции водопроводной магистрали по адресу: Санкт-Петербург, пр. Непокоренных, д. 49 (от ул. Бутлерова д. 4 до Гражданского пр.)».

Работы осуществлялись на основании договора № 48/04/2022 от 5 апреля 2022 г., заключенным между ИИМК РАН и ООО «Специальная Инжинирия», а также на основании ст. 28 Федерального закона № 73-ФЗ от 25 июня 2002 «Об объектах культурного наследия (памятниках истории и культуры) народов Российской Федерации», а также Открытого листа № 0277-2022, выданного МК РФ на имя Блохина Егора Константиновича на право проведения археологических разведок с осуществлением локальных земляных работ на территории Калининского, Кировского, Колпинского, Красносельского, Кронштадтского, Курортного, Невского, Приморского и Фрунзенского районов г. Санкт-Петербурга в целях выявления объектов археологического наследия, уточнения сведений о них и планирования мероприятий по обеспечению их сохранности. Срок действия открытого листа: с 8 апреля 2022 г. по 28 февраля 2023 г. (приложение Б).

В соответствии с письмом Комитета по государственному контролю, использованию и охране памятников истории и культуры Правительства Санкт-Петербурга № 01-43-4397/22-0-1 от 28.02.2022 г., КГИОП сообщает, что вышеуказанный земельный участок расположен в границах:

- вне зон охраны объектов культурного наследия.

Закон Санкт-Петербурга от 19.01.2009 № 820-7 (в редакции, вступившей в силу 01.08.2021) "О границах объединенных зон охраны объектов культурного наследия, расположенных на территории Санкт-Петербурга, режимах

| | |
|--------------|--|
| Подп. и дата | |
| Взам. инв. № | |
| Инв. № дубл. | |
| Подп. и дата | |
| Инв. № подл. | |

| | | | | | | |
|-----|------|----------|-------|------|--------------------|------|
| Лит | Изм. | № докум. | Подп. | Дата | 48/04/2022-2022-Т0 | Лист |
| | | | | | | 9 |

использования земель и требованиях к градостроительным регламентам в границах указанных зон".

В пределах границ вышеуказанного земельного участка отсутствуют объекты (выявленные объекты) культурного наследия; объекты культурного наследия, включенные в Единый государственный реестр объектов культурного наследия (памятников истории и культуры) народов Российской Федерации, а также защитная зона объектов культурного наследия.

К границам участка непосредственно не примыкают объекты (выявленные объекты) культурного наследия.

16.06.2021 г. опубликован приказ Министерства культуры Российской Федерации от 30.10.2020 №1295 «Об утверждении предмета охраны, границ территории и требований к градостроительным регламентам в границах территории исторического поселения федерального значения город Санкт-Петербург».

Земельный участок расположен вне границ территории исторического поселения, утвержденного вышеуказанным приказом Минкультуры России.

КГИОП не располагает сведениями о наличии либо отсутствии объектов, обладающих признаками объектов культурного наследия, на рассматриваемом земельном участке.

Цель проведения разведки на участке обследования – определение наличия или отсутствия объектов культурного, в том числе и археологического наследия, включенных в реестр, выявленных объектов культурного наследия, либо объектов, обладающих признаками объекта культурного наследия.

Задача археологических исследований на участке обследования заключалась в выявлении, фиксации и исследовании остатков археологических (исторических) памятников, культурных слоев, конструкций и сооружений, массовых и индивидуальных находок путем визуального обследования и заложения разведывательных археологических шурфов (археологические разведки).

До начала полевых археологических работ была собрана историко-библиографическая информация, подготовлен комплект ситуационных планов,

| | | | | | |
|--------------|--------------------|--------------|--------------|--------------|------|
| Инв. № подл. | Подп. и дата | Инв. № дубл. | Взам. инв. № | Подп. и дата | Лист |
| | 48/04/2022-2022-Т0 | | | | |
| Лист | Изм. | № докум. | Подп. | Дата | |

исторических карт с нанесенными на них границами участка обследования (рис. 4-11).

Общая протяженность проектируемого объекта составила 659 м.

В ходе полевых археологических работ произведен натурный осмотр участка, заложен 1 шурф размером 1,5х1,5 м, общей площадью 2,25 кв. м., с целью выявления культурного слоя на территории обследования. Нестандартные размеры шурфа обусловлены требованием собственника земли, на которой был разбит шурф.

Объекты культурного наследия, включенные в Единый Государственный реестр памятников истории культуры Российской Федерации, отсутствуют. В ходе работы объектов культурного (археологического) наследия не выявлено. Объекты, обладающие признаками объекта культурного наследия, отсутствуют. Значимый культурный слой не зафиксирован.

| | | | | | | | | | | |
|--------------|--------------|--------------|--------------|--------------|--------------------|------|----------|-------|------|------|
| Инв. № подл. | Подп. и дата | Инв. № дубл. | Взам. инв. № | Подп. и дата | 48/04/2022-2022-ТО | | | | | Лист |
| | | | | | | | | | | 11 |
| | | | | | Лит | Изм. | № докум. | Подп. | Дата | |

1. ИСТОРИЧЕСКАЯ СПРАВКА

Участок обследования расположен в центральной части Калининского района города Санкт-Петербурга (рис. 1-3).

1.1 Топонимика района обследования

Калининский район – административно-территориальная единица г. Санкт-Петербурга. Расположен в северной части города, восточнее Выборгского района. Район образован в 1936 г. первоначально назывался Красногвардейским. В августе 1946 г. получил название Калининского в честь российского революционера и политического государственного и партийного деятеля М.И.Калинина. Нынешние границы район обрел в 1973 г., когда из его восточной части был выделен Красногвардейский район.

Проспект Непокоренных – проспект Санкт-Петербурга, проходит от пл. Мужества до Пискаревского проспекта. До 1964 г. в трассе проспекта существовало два проезда: Большая Спасская ул. – проходила от современной пл. Мужества и заканчивалась в районе Гжатской ул. и дорога на Пискарёвку – проходила примерно от нынешней Гжатской ул. до Пискаревского пр. Название Большая Спасская известно как минимум с 1887 г., дано по Спасской мызе. В 1894 г. к Большой Спасской ул. присоединен участок дороги на Пискарёвку. Название «дорога на Пискарёвку» известно с 1887 г., дано по дер. Пискарёвке в которую вела дорога. Участок западнее нынешнего Гражданского пр. и участок от Гражданского пр. до ул. Бутлерова окончательно отошли к Большой Спасской ул. в 1917 г. 16 января 1964 г. Большая Спасская ул. и Пискаревская дорога были окончательно объединены в пр. Непокоренных. Наименование пр.Непокорённых дано в память о мужестве и стойкости ленинградцев во время Великой Отечественной войны. Проспект ведёт на мемориальное Пискарёвское кладбище.

Старо-Муринская улица – улица в Санкт-Петербурге проходит от пр. Непокоренных до ул. Фаворского. В 1817-1887 гг. входила в состав дороги в деревню Горожанку. Современное название известно с 1912 г. Связано с тем, что дорога в деревню Горожанку далее вела в село Мурино. Первоначально улица проходила от нынешнего пр. Непокоренных на юг и на север не доходя до ул.

| | | | | | |
|--------------|--------------|--------------|--------------|--------------|------|
| Инв. № подл. | Подп. и дата | Инв. № дубл. | Взам. инв. № | Подп. и дата | Лист |
| | | | | | |
| Лит | Изм. | № докум. | Подп. | Дата | |

Фаворского. С 1931 до 1940-х гг. продолжалась на юго-восток до Лабораторного пр. Участок южнее пр. Непокоренных исчез после 1963 г. (с 1950-х гг. иногда носил название Муринская ул.) В 1960-е гг. продлена до ул. Фаворского.

1.2 История освоения и застройки района обследования

Первые археологические свидетельства заселения территорий, входящих в пределы современного Санкт-Петербурга, известны в районе Охтинского мыса (Охта-1), Лахты и Сестрорецкого разлива, и датируются периодом неолита и раннего металла.

Племена, жившие в районе южного берега Финского залива, в том числе воль и ижора, вошли в IX в. в состав Новгородского государства. Территория будущего Санкт-Петербурга в новгородские времена находилась на землях Никольско-Ижорского и Спасско-Городненского погостов Ореховского уезда, входившего в состав Вотской пятины. Писцовая книга 1500 г. свидетельствует о том, что крестьяне выращивали рожь, овес, ячмень и лен. Было развито скотоводство, в некоторых погостах существенную роль играла охота. Рыбная ловля была развита в местностях, лежащих по берегам реки Невы. В XV веке с формированием централизованного Русского государства, к Московским землям были присоединены новгородские, в том числе Вотская пятина. «Освоение невских берегов – одна из проблем истории русского Северо-запада. Известно, что, начиная с VIII–X вв., по Неве, проходил международный водный путь, связывавший Восточную Европу с Балтийским регионом. Однако на ее побережье практически не известны следы оседлости этого времени. Не выявлены здесь и археологические памятники более позднего времени – вплоть до XIV столетия» (Сорокин 2008: 351).

В 1617 г. по условиям Столбовского мира территория на которой располагается Санкт-Петербург отходит Швеции. Ещё до подписания Столбовского мирного договора на захваченных русских землях шведским полководцем Э.Горном в юго-восточной части современного Красногвардейского района в месте слияния Невы и Охты на т.н. Охтинском мысу основывается крепость Ниеншанц.

| | | | | | |
|--------------|--------------|--------------|--------------|--------------|------|
| Инв. № подл. | Подп. и дата | Инв. № дубл. | Взам. инв. № | Подп. и дата | Лист |
| | | | | | |
| Лит | Изм. | № докум. | Подп. | Дата | |

В ходе Северной войны Петр I отвоёвывает земли приневья у Швеции и в 1703 г. основывает город Санкт-Петербург в устье р. Невы. К этому времени местность на которой находится трасса обследования была покрыта лесом. Только в середине XVIII в. к западу от трассы обследования, в районе нынешней пл. Мужества появилась Спасская мыза. Первым её владельцем был гоф-интендант Иван Шаргородский. От него эти земли перешли к статскому советнику Закраевскому, президенту Государственной медицинской коллегии. Он владел ею двадцать пять лет и в 1787 г. продал её жене капитана флота Осипа Перри. На мызе числилось: 746 десятин и 100 кв. сажен земли, 18 крестьян, дом с принадлежащими службами и скотным двором, с пашнею, лесными угодьями и садом. В усадьбе было два пруда, один из которых был 25 сажен в длину и 15 сажен в ширину источником воды были ключи и в них водилась рыба.

В конце XVIII в. поместье перешло к офицеру Ивану Ивановичу Кушелеву, благодаря личным связям ставшим сановником императорского двора. Поместье им было куплено в 1788 г. Впоследствии он купил ещё часть земли у графа Безбородко и стал владельцем огромного пригородного имения, простиравшегося от Выборгской дороги до деревни Пискаревки и от Полюстрова до Поклонной горы.

Основное внимание Кушелев сосредоточил на превращении мызы в свою летнюю резиденцию. При Кушелеве на мызе выстроили большой дом со служебными постройками, а сад превратили в парк с необычной формы прудом с островками, аллеями, гротом, беседками и домиками для гостей. Здесь была установлена колонна в память «щедрот» Екатерины, обелиск в честь любимой собачки Екатерины II (подаренной ей И.И.Кушелевым), а также памятник с урной, стоявший на островке в пруду, сооруженный в память единственного сына Кушелева, погибшего на войне в Грузии с надписью о том, что он поставлен крестнику Екатерины II и Александра I – Александру Ивановичу Кушелеву, убитому на двадцать первом году жизни, и что «Тифлис служит ему гробницей». Эти памятники простояли как минимум до 1941 г.

Значительное развитие в конце XVIII в. получила местность Спасской мызы. Из маленькой деревни в 7 дворов в середине XVIII в. выросли две деревни:

| | | | | | |
|--------------|--------------|--------------|--------------|--------------|------|
| Инв. № подл. | Подп. и дата | Инв. № дубл. | Взам. инв. № | Подп. и дата | Лист |
| | | | | | |
| Лист | Изм. | № докум. | Подп. | Дата | |

Большая и Малая Кушелевки. Большая Кушелевка располагалась по обе стороны от нынешнего пр. Непокоренных на участке от нынешней площади Мужества до ул. Бутлерова. Деревня Малая Кушелевка располагалась на месте нынешней железнодорожной станции Кушелевка, построенной в 1911-1913 гг. Крестьяне этих деревень занимались земледелием и уходом за садом и усадьбой.

После смерти Кушелева в 1817 г. Спасская мыза перешла к его вдове, после её смерти в 1822 г. имение переходит к зятю – сенатору Молчанову, а после кончины последнего в 1831 г. к его зятю и дочери Беклешовым. Описание Спасской мызы 1820-х гг. из «Достопамятностей Санкт-Петербурга» П. Свиньина даёт нам следующую информацию: сельцо Спасское имеет население 8144 человека, каменных домов – 55, деревянных – 309, садов при домах – 93, само сельцо разделено на 4 квартала стоимость имущества оценивалась в 2538780 рублей.

К 1830-м гг. земли Спасской мызы стали застраиваться дачными участками. Большой господский дом также отдавался в наём. При Беклешовых не только постройки, но и сад стали отдаваться в распоряжение дачников. Развитие Спасской мызы, как дачного места повлекло за собой приспособление местности для нужд дачников. В середине XIX в. здесь устроили булыжную мостовую, построили общественные бани по дороге к мызе. Контору мызы превратили в специальное управление, ведавшее всеми вопросами дачной жизни, появляется почтовое отделение, работавшее летом.

В 1844 г. владелец мызы Беклешов устраивает «Спасский дилижанс» для улучшения сообщения с Петербургом. В 1848 г. журналист Н.И.Греч так описал Спасскую мызу в газете «Северная пчела»: «...Кушелевка, или Спасская мыза, теперь чуть ли не целый город, даже с трактирными заведениями и извозчичьими биржами, имеет постоянное дилижансное сообщение со столицею, с Муриным и Парголовым; четыре раза в день отправляет и посылает письма по Городской почте. Кто решится ехать туда запросто, в деревенской телеге с Черной речки? Да едва ли ещё отыщется в том краю деревенская телега и крестьянская лошадь... Это уже не деревня, не дача, а чуть ли не квартал Выборгской части!».

| | | | | | | | | | |
|--------------|--------------------|--------------|--------------|--------------|------|------|--|--|--|
| Инв. № подл. | Подп. и дата | | | | | | | | |
| | | Инв. № дубл. | Взам. инв. № | | | | | | |
| | | | | Подп. и дата | | | | | |
| | | | | | | | | | |
| | | | | | | | | | |
| | | | | | | | | | |
| Лист | 48/04/2022-2022-ТО | | | | | Лист | | | |
| 15 | Лит. | Изм. | № докум. | Подп. | Дата | | | | |

В 1858-1860 гг. Спасскую мызу продали по частям за долги Беклешовой. Центральную часть приобрел известный доктор Реймер (по его имени назвали Реймеровский проспект между Малой и Большой Кушелевками, вошедший в 1950-х гг. в застройку Полюстровского проспекта). Он построил здесь большое количество однотипных дач, устроил увеселения для публики и пытался переименовать местность в «Здоровые места». Однако, название не прижилось и эти земли по-прежнему именовали Беклешовкой.

В 1893 г. хозяином Беклешовки стал городской голова Петербурга В.А. Ратьков-Рожнов – землевладелец, лесопромышленник, золотопромышленник и владелец горных заводов. К тому времени Беклешовка пришла в упадок.

В 1913 г. бывший Беклешов сад купило Санкт-Петербургское акционерное строительное общество для устройства на его месте дачного поселка. Пруд был засыпан, сад перепланирован, были проложены новые мощные дороги, проведена канализация, освещение и трамвайная линия. Первая мировая война остановила эти работы. После Гражданской войны здесь устроили огороды, потом открыли песчаные карьеры, затем здесь появилась свалка и к концу 1920-х Беклешовка превратилась в заброшенный пустырь.

Земли, на которых расположена трасса обследования также входили в состав исторической местности под названием «Гражданка». Границы этого исторического района проходили от нынешнего проспекта Непокоренных до Суздальского проспекта вдоль нынешнего Гражданского проспекта. Гражданка состояла из трех населенных пунктов: Дорога в Гражданку, немецкая колония Гражданка, и Русская Гражданка. От нынешнего пр. Непокоренных до ул. Фаворского местность называлась «Дорога в Гражданку». Исторически топоним Гражданка был связан с близостью к городу и первоначально звучал, как «Горожанка». По некоторым данным поселение под названием Горожанка возникло ещё в конце XVIII в. на дороге, которая вела из Петербурга в Мурино. Основал деревню Горожанку на землях своего имения Александр Романович Воронцов, переселив сюда русских крепостных с северных и центральных регионов России. Согласно статистическим данным 1786 г. в деревне насчитывалось 6 дворов, 28 душ мужского и 15 душ женского пола. После

| | | | | | | |
|--------------|--------------|----------|-------|------|--------------------|------|
| Инд. № подл. | Подп. и дата | | | | | Лист |
| | Взам. инв. № | | | | | |
| Инд. № дубл. | Подп. и дата | | | | | 16 |
| | Инд. № подл. | | | | | |
| Лит | Изм. | № докum. | Подп. | Дата | 48/04/2022-2022-Т0 | |

основания к югу немецкой колонии деревня получила название Русская Гражданка.

В 1820-х гг. здесь обосновались немецкие колонисты, создав поселение Колония Гражданка. Это были немцы, которые переселились из других колоний под Петербургом, где уже не хватало земли. В 1827 г. братья Вализеры из Ново-Саратовки купили здесь большой участок земли на территории между деревней Мурино и Спасской мызой – так была основана Колония Гражданка.

Позже южнее немецкой Колонии Гражданки примерно от нынешнего пр. Непокоренных до ул. Фаворского вдоль нынешнего Гражданского пр. возникло еще одно поселение Дорога в Гражданку. Поселение было мультиэтничным – здесь проживали русские, немцы и финны.

Все деревенские постройки Гражданки были ликвидированы в эпоху массового жилищного строительства в 1960-е гг. (Глезеров 2009: 8-25)

1.3 Анализ картографического материала

Первые картографические данные о заселении территории Приневья и берегов Невы и её притоков отражаются в шведских картах XVII начала XVIII вв. Одной из самых известных карт того времени считается карта, составленная в 1827 г. под руководством генерал-майора Шуберта по материалам, найденным в Шведских архивах. Авторство карты принадлежит Штабс-капитану генерального штаба Бергенгейму. На этом плане трасса обследования расположена на значительном удалении к востоку от Выборгского тракта. Никаких населенных пунктов вблизи трассы обследования не наблюдается (рис. 4).

На карте Ингерманландии 1734 г. авторства Йохана Баптиста Хоманна трасса обследования расположена на значительном удалении от г. Санкт-Петербурга и каких-либо населенных пунктов и водоёмов. (рис. 5)

На карте Санкт-Петербургской губернии 1792 г. авторства Соколова трасса обследования расположена в болотистом лесу, часть трассы проходящая по Старо-Муринской улицы проходит в трассе дороги на Мурино. (рис. 6)

На Семитопографической карте окружности С.Петербурга и Карельского перешейка 1810 г. ситуация меняется. К западу от трассы обследования уже

| | | | | | | | |
|--------------|--------------|--------------|--------------|--------------|--------------|--------------|------|
| Инв. № подл. | Подп. и дата | Взам. инв. № | Подп. и дата | Инв. № дубл. | Подп. и дата | Инв. № подл. | Лист |
| | | | | | | | |
| Лит. | Изм. | № докум. | Подп. | Дата | | | |

отмечена Дача Кушелева, а к северо-востоку деревня Горожанка. Сама же трасса обследования проходит по лесу в створе дороги, ведущей к даче Кушелева и дороги на Мурино. (рис. 7)

Более подробную картину нам даёт План города Санкт-Петербурга А.Л. Майера, составленный на основании топографической съемки 1828 года и дополнительных сведений. Трасса обследования проходит по территории занятой смешанным лесом практически в створе двух дорог на Дачу Кушелева (Спасскую мызу), отмеченную западнее и в Мурино. К востоку уже отмечены пахотные поля. (рис. 8)

На Плане Санкт-Петербурга и окрестностей авторства Чайского 1858 г. трасса обследования проходит в створе двух дорог - к землям Беклешовой и в Мурино. По обе стороны от южной части трассы обследования отмечен лес. С южной стороны трассы отмечены луга. (рис. 9).

На подробной топографической карте окрестностей Санкт-Петербурга 1870-1890 гг. В северной части земель Беклешовой (бывшая Спасская мыза) отмечена деревня Спасская, восточная окраина которой располагается в 200 м от западной оконечности трассы обследования. В 350 м от северной оконечности трассы обследования отмечены земли поселений исторического района Гражданка. Сама же трасса обследования расположена в створе Большой Спасской ул. и старой трассы дороги на Мурино (ныне Старо-Муринская ул.) с небольшим отступом т.к. данная карта имеет небольшую погрешность. Территория вокруг трассы обследования не застроена и отмечена, как неосвоенная. (рис. 10).

На плане из Путеводителя Суворина 1914 г. ситуация меняется. Вблизи трассы обследования разрастается застройка, сетка улиц принимает формы близкие к современным. Однако сама трасса обследования стоит несколько в стороне от застройки и по-прежнему окружена лесом. (рис. 11)

На снимке американского разведывательного спутника 1966 г. Проспект Непокоренных вдоль трассы обследования застроен слабо. На Старо-Муринской улице застройка состоит в основном из небольших домов. На данном снимке

| |
|--------------|
| Подп. и дата |
| Взм. инв. № |
| Инв. № дубл. |
| Подп. и дата |
| Инв. № подл. |

| | | | | |
|-----|------|----------|-------|------|
| | | | | |
| Лит | Изм. | № док.м. | Подп. | Дата |

48/04/2022-2022-ТО

Лист

18

появляется современное П-образное здание нынешней Школы-интерната №9 расположенное рядом с северной оконечностью участка обследования. (рис. 12)

1.4 Выводы

Таким образом, на основании анализа картографического материала, архивных и литературных источников, были сделаны следующие выводы:

- В ходе архивно-библиографических исследований установлено, что непосредственно на территории исследуемого участка объекты археологического наследия ранее не фиксировались.
- Трасса обследования вплоть до начала XX в. располагалась на значительном удалении от населенных пунктов.
- Со второй половины XVIII в. в створе части трассы обследования, проходящей вдоль Старо-Муринской ул. появляется дорога в деревню Мурино.
- В конце XVIII в. вблизи западной оконечности трассы обследования появляется усадьба Кушелева, в створе участка обследования, проходящего вдоль проспекта Непокоренных, прокладывается дорога к усадьбе.
- В первой половине XX в. территория вокруг трассы обследования в значительной мере застраивается домами исторического района Гражданка.

| | | | | | | | |
|-------------|--------------|----------|-------|------|--------------------|------|----|
| Инв. № подл | Подп. и дата | | | | | Лист | |
| | Взам. инв. № | | | | | | |
| | Инв. № дубл. | | | | | | |
| | Подп. и дата | | | | | | |
| | Инв. № подл | | | | | | |
| Лит | Изм. | № докум. | Подп. | Дата | 48/04/2022-2022-ТО | | 19 |

2. ФИЗИКО-ГЕОГРАФИЧЕСКАЯ ХАРАКТЕРИСТИКА РАЙОНА РАБОТ

Санкт-Петербург расположен на северо-западе России, в пределах Приневской низменности, на прилегающем к устью реки Невы побережье Невской губы Финского залива и на многочисленных островах Невской дельты. Площадь территории города — 1439 кв. км, из них территория высокоплотной, почти сплошной застройки составляет 650 кв. км.

Геологическое строение территории Санкт-Петербурга обусловлено положением на стыке Балтийского кристаллического щита и Русской плиты. На всей территории развита мощная толща (до 1200 – 1300 м) верхнепротерозойских и палеозойских осадочных пород, образующая осадочный чехол Русской плиты. Они залегают наклонно, со слабым падением под углом 10 - 20' к юго-востоку и образуют северо-западное крыло гигантской пологой вогнутой складки – Московской синеклизы (впадины). Древние породы перекрыты плащом четвертичных отложений различной мощности (местами более 200 м). Четвертичные отложения продолжают накапливаться в наше время.

В четвертичный период территория города неоднократно покрывалась материковыми льдами, деятельность которых сформировала современный рельеф. Рельеф области сформировался в результате длительного взаимодействия внутренних и внешних сил. Историю формирования области условно делят на три этапа:

1 этап - в доледниковое время вследствие неравномерного тектонического поднятия сформировался денудационно–тектонический рельеф;

2 этап - в четвертичное время территория несколько раз покрывалась ледниками, которые неоднократно стаивали;

3 этап - после стаивания последнего ледникового покрова и спуска озерно-ледниковых водоемов (последние 8 – 9 тысяч лет) развитие рельефа происходило под влиянием эрозионно-аккумулятивной деятельности рек, абразии и аккумуляции озерных и морских водоемов, эоловой деятельности, карстовых процессов и морфообразования. Значительное поднятие северного побережья Ладожского озера вызвало перемещение водных масс к югу и затопление южного

| | | | | | | |
|--------------|--------------|--------------|--------------|--------------|------|----|
| Инв. № подл. | Подп. и дата | Инв. № дубл. | Взам. инв. № | Подп. и дата | Лист | 20 |
| | | | | | | |
| Лист | Изм. | № докум. | Подп. | Дата | | |

побережья этого озера. Результатом такой трансгрессии явилось возникновение реки Невы (4,5 – 5 тыс. лет назад) м.

До основания Санкт-Петербурга значительная часть территории была заболочена и покрыта лесами.

Почти вся территория Санкт-Петербурга расположена на плоской низкой равнине, имеющей множество древних морских террас. Одна из наиболее известных — Литориновая, начинающаяся в районе станции метро «Автово» и протянувшаяся вдоль проспекта Стачек и всего Петергофского шоссе. Называется по названию Литоринового моря, существовавшего на месте современной Балтики около 7,5—4 тысяч лет назад. На территории центральной части города выделены три террасы Литоринового моря, уступами спускающиеся к Финскому заливу. Каждая из террас имела отличия в строении почвенного покрова и его компонентном составе. Исторический центр города расположен на первой, наиболее низкой, Литориновой морской террасе, которая расчленена рукавами реки Невы, образующими с островами обширную дельту. Почвообразование в дельте реки Невы отличалось высокой динамичностью, связанной с гидрологическим режимом реки и периодическими наводнениями. Каждое затопление открывало новую стадию в развитии почв, определяя специфику процессов синлитогенного почвообразования. В естественном почвенном покрове дельты Невы абсолютно доминировали аллювиальные серогумусовые глеевые почвы. В пределах города террасы сильно изменены человеком, пронизаны улицами с интенсивным движением.

Средняя высота центра города над уровнем моря 5 м. Северные районы имеют высоту от 1 (болота Юнтоловского заказника) до 40 м (Поклонная гора). Южные районы — от 5 до 18 м. И только в южных и кое-где в северных пригородах средняя высота рельефа составляет 50-60 м. Наивысшая точка в границах города находится на Дудергофских высотах и составляет 176 м. Самая низкая сухопутная точка находится в Кронштадте — Доковый бассейн со среднегодовой отметкой уровня воды в 11,4 м ниже нуля Кронштадтского футштока.

| | | | | | |
|--------------|--------------|--------------|-------------|--------------|------|
| Инв. № подл. | Подп. и дата | Инв. № дубл. | Взм. инв. № | Подп. и дата | Лист |
| | | | | | |
| Лит | Изм. | № докум. | Подп. | Дата | |

В палеозое вся эта территория была покрыта морями. Осадочные отложения того времени — песчаники, пески, глины, известняки — покрывают мощной толщей (свыше 200 метров) кристаллический фундамент, состоящий из гранитов, гнейсов и диабазов. Современный рельеф образовался в результате деятельности ледникового покрова (последнее Валдайское оледенение было 12 тысяч лет назад). После отступления ледника образовалось Литориновое море, уровень которого был на 7—9 м выше современного. 4 тысячи лет назад море отступило и образовалась долина реки Невы. Долина сложена озёрно-ледниковыми и постледниковыми отложениями. Последние 2,5 тысячи лет рельеф почти не менялся.

На наиболее возвышенных местах находились небольшие ареалы аллювиальных почв, в профиле которых заметны признаки альфегумусового процесса и подзолообразования.

В прибрежной зоне в результате деятельности прибоя и русловых процессов реки Невы береговая линия на протяжении тысячелетий постоянно изменялась, появлялись и исчезали мелкие заливы, острова меняли свою форму, увеличивались в размерах.

В краевых, как правило, западных, частях островов процессы абразии берега водами реки Невы и Финского залива препятствовали образованию полноразвитых аллювиальных почв. Здесь формировались слаборазвитые маршевые почвы.

Климат Петербурга умеренный, переходный от умеренно-континентального к умеренно-морскому. Такой тип климата объясняется географическим положением и атмосферной циркуляцией характерной для Ленинградской области. Это обуславливается сравнительно небольшим количеством поступающего на земную поверхность и в атмосферу солнечного тепла.

Из-за небольшого количества солнечного тепла влага испаряется медленно. За год в Санкт-Петербурге бывает в среднем 62 солнечных дня. Поэтому, на протяжении большей части года преобладают дни с облачной, пасмурной погодой, рассеянным освещением. В городе наблюдаются так называемые Белые

| | |
|--------------|--|
| Подп. и дата | |
| Взам. инв. № | |
| Инв. № дубл. | |
| Подп. и дата | |
| Инв. № подл. | |

| | | | | | | |
|-----|------|----------|-------|------|--------------------|------------|
| Лит | Изм. | № докum. | Подп. | Дата | 48/04/2022-2022-Т0 | Лист 22 |
| | | | | | | |

ночи, наступающие 25—26 мая, когда солнце опускается за горизонт не более чем на 9°, и вечерние сумерки практически сливаются с утренними. Заканчиваются белые ночи 16—17 июля. В общей сложности продолжительность белых ночей более 50 дней.

Для города характерна частая смена воздушных масс, обусловленная в значительной степени циклонической деятельностью. Летом преобладают западные и северо-западные ветры, зимой западные и юго-западные.

Общая протяжённость всех водотоков на территории Санкт-Петербурга достигает 282 км, а их водная поверхность составляет около 7 % всей площади. За время существования Санкт-Петербурга гидрологическая сеть города претерпела существенные изменения. Строительство города в низком болотистом месте потребовало сооружения каналов и прудов для осушения. Вынутая при этом земля использовалась для повышения поверхности. В конце XIX века дельта Невы состояла из 48 рек и каналов, образующих 101 остров. С течением времени по мере строительства города многие водоёмы теряли своё первоначальное значение, загрязнялись и засыпались. В XX веке в результате засыпки каналов, проток и рукавов число островов сократилось до 42-х.

Основная водная магистраль города — река Нева, которая впадает в Невскую губу Финского залива, относящегося к Балтийскому морю. Наиболее значительны рукава дельты: Большая и Малая Нева, Большая, Средняя и Малая Невки, Фонтанка, Мойка, Екатерингофка, Крестовка, Карповка, Ждановка, Смоленка, Пряжка, Кронверкский пролив; каналы — Морской канал, Обводный канал, канал Грибоедова, Крюков канал. Основные притоки Невы в черте города: слева — Ижора, Славянка, Мурзинка, справа — Охта, Чёрная речка. Крупнейшие острова в дельте Невы: Васильевский, Петроградский, Крестовский, Декабристов; крупнейший остров в Финском заливе — Котлин. Значительная часть территории Санкт-Петербурга расположена на высотах, не превышающих 1,2—3 м над уровнем моря. Эти районы города подвержены опасности наводнений, связанных главным образом с ветровым нагоном вод в восточной части Финского залива.

Через водные объекты города перекинуто около 800 мостов, в том числе 218 пешеходных.

| | | | | | |
|--------------|--------------|--------------|-------------|--------------|------|
| Инв. № подл. | Подп. и дата | Инв. № дубл. | Взм. инв. № | Подп. и дата | Лист |
| | | | | | |
| Лит | Изм. | № докум. | Подп. | Дата | |

Зелёные насаждения Санкт-Петербурга и пригородов вместе с водной поверхностью занимают около 40 % городской территории. Общая площадь зелёных насаждений превышает 31 тысячу га, в их числе 68 парков, 166 садов, 730 скверов, 232 бульвара, 750 озеленённых улиц. Парки города расположены в различных ландшафтных условиях: на нижней и верхней террасах побережья Финского залива (парки Стрельны, Петергофа и Ломоносова), моренной равнине (парки города Пушкина), камовых Холмах (Шуваловский парк, Осиновая Роща). Основу ряда парков составляют естественные леса, до сих пор сохранившие свой породный состав (Сосновка, Удельный парк). На окраинах города сохранились лесные массивы, оставшиеся от подзоны южной тайги: Юнтоловский заказник, Ржевский лесопарк, лесные островки вдоль реки Охты, Таллинского шоссе, между рекой Невой и железной дорогой на Москву.

| | | | | | |
|--------------|--------------|--------------|--------------|--------------|------|
| Инв. № подл. | Подп. и дата | Инв. № дубл. | Взам. инв. № | Подп. и дата | Лист |
| | | | | | |
| Лит | Изм. | № докум. | Подп. | Дата | 24 |

- ведение полевой документации;
- рекультивацию шурфов.

Применялся стандартный набор методов, используемых при археологических разведках: предварительные архивно-библиографические изыскания, визуальный осмотр местности, осмотр обнажений культурного слоя, поиск подъемного материала, шурфовка.

Натурные полевые исследования проводились в виде осуществления пеших маршрутов на территории участка обследования. Маршруты осуществлялись на всем протяжении пешим порядком. В качестве осевой линии использовались границы проектируемого объекта, предоставленные заказчиком. Все участки детально фиксировались (фото, описание, привязка к карте). При прохождении маршрутов с целью обнаружения выходов культурного слоя и артефактов осматривались встречающиеся обнажения грунта естественного и антропогенного происхождения.

На перспективных для обнаружения памятников археологии участках производилась закладка шурфов, ориентированных по сторонам света, направленных на поиск культурного слоя и древних артефактов. Количество и места расположения шурфов были обусловлены геоморфологическим состоянием местности и степенью освоенности обследуемой территории, и определялось с таким расчетом, чтобы обеспечить полное выявление и определение границ всех объектов археологического наследия, попадающих в пределы обследуемых земельных участков, с учетом историко-библиографических изысканий и существующих методических рекомендаций 1 шурф на 1 км. Размеры шурфов 1,5x1,5 м.

Всего в границах обследования для выявления объектов археологического наследия был заложен 1 шурф размером 1,5x1,5 м, общей площадью 2,25 кв. м. Нестандартные размеры шурфа обусловлены требованием собственника земли, на которой был разбит шурф.

Разборка грунта в процессе шурфовки производилась вручную по стратиграфическим слоям с разнородными культурными прослойками и соответствующим им общим планиграфическим горизонтам фиксации. Для

| | | | | | | |
|--------------|--------------|--------------|--------------|--------------|--------------------|------|
| Инв. № подл. | Подп. и дата | Инв. № дубл. | Взам. инв. № | Подп. и дата | 48/04/2022-2022-Т0 | Лист |
| | | | | | | |

выявления структуры плотных поверхностей и удаления грунта в стесненных условиях при расчистке использовались щетки, кисти и совки. Глубина шурфов включала всю толщу напластований, осуществлялась контрольная прокопка верхней части археологически стерильного слоя, подстилающего почвенный горизонт (материка). Проводилась полная фотографическая фиксация обнаруженных объектов, а также всего процесса шурфовочных работ. Все шурфы по окончании работ были засыпаны, почвенное и дерновое покрытие восстановлено.

Все археологические работы проводились при температуре выше 0° С (согласно ст. 3.23 «Положения о порядке проведения археологических полевых работ и составления научной отчетной документации», утвержденного постановлением Бюро Отделения историко-филологических наук Российской академии наук от 20 июня 2018 № 32).

Все разведочные шурфы, документировались, в том числе фотографически, и фиксировались дневниковыми записями. При фиксации находок и объектов в культурном слое, вычерчивании планов горизонтов снятия, профилей бортов шурфов и разрезов использовалась разработанная в ИИМК РАН в 2010 г. методика электронной фиксации и совмещенный с ней программный комплекс. Чертежи планов и стратиграфических профилей были выполнены при помощи системы автоматизированного проектирования и черчения (САПР) с использованием методов фотограмметрии. Все высотные отметки на планах и разрезах представлены в Балтийской системе высот (далее БС).

Для картирования рекогносцировочных шурфов, выявленных объектов и общевидовых фотографий ландшафтной ситуации использованы имеющиеся в распоряжении экспедиции растровые карты масштаба 1:50000 и 1:100000 в формате JPG, а также топографический план масштаба 1:500 в формате DWG, предоставленный заказчиком. Привязка шурфа на участке землеотвода к системе мировых координат произведена с помощью портативных приборов глобального позиционирования Garmin MONTANA. Географические координаты (широта, долгота), определенные в зависимости от внешних условий приема с точностью

| | | | | | | | | | | | | | | | | | | | | | | | | | | | | | | | | | | | | | | | | | | | | | | | | | | | | | | | | | | | | | | | | | | | | | | | | | | | | | | | | | | | | | | | | | | | | | | | | | | | | | | | | | | | | | | | | | | | | | | | | | | | | | | | | | | | | | | | | | | | | | | | | | | | | | | | | | | | | | | | | | | | | | | | | | | | | | | | | | | | | | | | | | | | | | | | | | | | | | | | | | | | | | | | | | | | | | | | | | | | | | | | | | | | | | | | | | | | | | | | | | | | | | | | | | | | | | | | | | | | | | | | | | | | | | | | | | | | | | | | | | | | | | | | | | | | | | | | | | | | | | | | | | | | | | | | | | | | | | | | | | | | | | | | | | | | | | | | | | | | | | |
|-------------|--------------|--------------|--------------|--------------|--------------------|--|--|--|------|-------------|--------------|--------------|--------------|--------------|--------------|--------------|--------------|--------------|--------------|--------------|--------------|--------------|--------------|--------------|--------------|--------------|--------------|--------------|--------------|--------------|--------------|--------------|--------------|--------------|--------------|--------------|--------------|--------------|--------------|--------------|--------------|--------------|--------------|--------------|--------------|--------------|--------------|--------------|--------------|--------------|--------------|--------------|--------------|--------------|--------------|--------------|--------------|--------------|--------------|--------------|--------------|--------------|--------------|--------------|--------------|--------------|--------------|--------------|--------------|--------------|--------------|--------------|--------------|--------------|--------------|--------------|--------------|--------------|--------------|--------------|--------------|--------------|--------------|--------------|--------------|--------------|--------------|--------------|--------------|--------------|--------------|--------------|--------------|--------------|--------------|--------------|--------------|--------------|--------------|--------------|--------------|--------------|--------------|--------------|--------------|--------------|--------------|--------------|--------------|--------------|--------------|--------------|--------------|--------------|--------------|--------------|--------------|--------------|--------------|--------------|--------------|--------------|--------------|--------------|--------------|--------------|--------------|--------------|--------------|--------------|--------------|--------------|--------------|--------------|--------------|--------------|--------------|--------------|--------------|--------------|--------------|--------------|--------------|--------------|--------------|--------------|--------------|--------------|--------------|--------------|--------------|--------------|--------------|--------------|--------------|--------------|--------------|--------------|--------------|--------------|--------------|--------------|--------------|--------------|--------------|--------------|--------------|--------------|--------------|--------------|--------------|--------------|--------------|--------------|--------------|--------------|--------------|--------------|--------------|--------------|--------------|--------------|--------------|--------------|--------------|--------------|--------------|--------------|--------------|--------------|--------------|--------------|--------------|--------------|--------------|--------------|--------------|--------------|--------------|--------------|--------------|--------------|--------------|--------------|--------------|--------------|--------------|--------------|--------------|--------------|--------------|--------------|--------------|--------------|--------------|--------------|--------------|--------------|--------------|--------------|--------------|--------------|--------------|--------------|--------------|--------------|--------------|--------------|--------------|--------------|--------------|--------------|--------------|--------------|--------------|--------------|--------------|--------------|--------------|--------------|--------------|--------------|--------------|--------------|--------------|--------------|--------------|--------------|--------------|--------------|--------------|--------------|--------------|--------------|--------------|--------------|--------------|--------------|--------------|--------------|--------------|--------------|--------------|--------------|--------------|--------------|--------------|--------------|--------------|--------------|--------------|--------------|--------------|--------------|--------------|--------------|--------------|--------------|--------------|--------------|--------------|--------------|--------------|--------------|--------------|--------------|--------------|--------------|--------------|--------------|--------------|--------------|--------------|--------------|--------------|--------------|--------------|--------------|--------------|--------------|--------------|--------------|--------------|--------------|--------------|--------------|--------------|--------------|--------------|--------------|--------------|--------------|--------------|--------------|--------------|--------------|--------------|--------------|--------------|--------------|--------------|--------------|--------------|--------------|--------------|--------------|--------------|--------------|--------------|--------------|--------------|--------------|--------------|--------------|--------------|--------------|--------------|--------------|--------------|--------------|--------------|
| Инв. № подл | Подп. и дата | Инв. № дубл. | Взам. инв. № | Подп. и дата | 48/04/2022-2022-Т0 | | | | Лист | | | | | | | | | | | | | | | | | | | | | | | | | | | | | | | | | | | | | | | | | | | | | | | | | | | | | | | | | | | | | | | | | | | | | | | | | | | | | | | | | | | | | | | | | | | | | | | | | | | | | | | | | | | | | | | | | | | | | | | | | | | | | | | | | | | | | | | | | | | | | | | | | | | | | | | | | | | | | | | | | | | | | | | | | | | | | | | | | | | | | | | | | | | | | | | | | | | | | | | | | | | | | | | | | | | | | | | | | | | | | | | | | | | | | | | | | | | | | | | | | | | | | | | | | | | | | | | | | | | | | | | | | | | | | | | | | | | | | | | | | | | | | | | | | | | | | | | | | | | | | | | | | | | | | | | | | | | | | | | | | | | | | | | | | | | | |
| | | | | | | | | | | Инв. № подл | Подп. и дата | Инв. № дубл. | Взам. инв. № | Подп. и дата | Инв. № дубл. | Взам. инв. № | Подп. и дата | Инв. № дубл. | Взам. инв. № | Подп. и дата | Инв. № дубл. | Взам. инв. № | Подп. и дата | Инв. № дубл. | Взам. инв. № | Подп. и дата | Инв. № дубл. | Взам. инв. № | Подп. и дата | Инв. № дубл. | Взам. инв. № | Подп. и дата | Инв. № дубл. | Взам. инв. № | Подп. и дата | Инв. № дубл. | Взам. инв. № | Подп. и дата | Инв. № дубл. | Взам. инв. № | Подп. и дата | Инв. № дубл. | Взам. инв. № | Подп. и дата | Инв. № дубл. | Взам. инв. № | Подп. и дата | Инв. № дубл. | Взам. инв. № | Подп. и дата | Инв. № дубл. | Взам. инв. № | Подп. и дата | Инв. № дубл. | Взам. инв. № | Подп. и дата | Инв. № дубл. | Взам. инв. № | Подп. и дата | Инв. № дубл. | Взам. инв. № | Подп. и дата | Инв. № дубл. | Взам. инв. № | Подп. и дата | Инв. № дубл. | Взам. инв. № | Подп. и дата | Инв. № дубл. | Взам. инв. № | Подп. и дата | Инв. № дубл. | Взам. инв. № | Подп. и дата | Инв. № дубл. | Взам. инв. № | Подп. и дата | Инв. № дубл. | Взам. инв. № | Подп. и дата | Инв. № дубл. | Взам. инв. № | Подп. и дата | Инв. № дубл. | Взам. инв. № | Подп. и дата | Инв. № дубл. | Взам. инв. № | Подп. и дата | Инв. № дубл. | Взам. инв. № | Подп. и дата | Инв. № дубл. | Взам. инв. № | Подп. и дата | Инв. № дубл. | Взам. инв. № | Подп. и дата | Инв. № дубл. | Взам. инв. № | Подп. и дата | Инв. № дубл. | Взам. инв. № | Подп. и дата | Инв. № дубл. | Взам. инв. № | Подп. и дата | Инв. № дубл. | Взам. инв. № | Подп. и дата | Инв. № дубл. | Взам. инв. № | Подп. и дата | Инв. № дубл. | Взам. инв. № | Подп. и дата | Инв. № дубл. | Взам. инв. № | Подп. и дата | Инв. № дубл. | Взам. инв. № | Подп. и дата | Инв. № дубл. | Взам. инв. № | Подп. и дата | Инв. № дубл. | Взам. инв. № | Подп. и дата | Инв. № дубл. | Взам. инв. № | Подп. и дата | Инв. № дубл. | Взам. инв. № | Подп. и дата | Инв. № дубл. | Взам. инв. № | Подп. и дата | Инв. № дубл. | Взам. инв. № | Подп. и дата | Инв. № дубл. | Взам. инв. № | Подп. и дата | Инв. № дубл. | Взам. инв. № | Подп. и дата | Инв. № дубл. | Взам. инв. № | Подп. и дата | Инв. № дубл. | Взам. инв. № | Подп. и дата | Инв. № дубл. | Взам. инв. № | Подп. и дата | Инв. № дубл. | Взам. инв. № | Подп. и дата | Инв. № дубл. | Взам. инв. № | Подп. и дата | Инв. № дубл. | Взам. инв. № | Подп. и дата | Инв. № дубл. | Взам. инв. № | Подп. и дата | Инв. № дубл. | Взам. инв. № | Подп. и дата | Инв. № дубл. | Взам. инв. № | Подп. и дата | Инв. № дубл. | Взам. инв. № | Подп. и дата | Инв. № дубл. | Взам. инв. № | Подп. и дата | Инв. № дубл. | Взам. инв. № | Подп. и дата | Инв. № дубл. | Взам. инв. № | Подп. и дата | Инв. № дубл. | Взам. инв. № | Подп. и дата | Инв. № дубл. | Взам. инв. № | Подп. и дата | Инв. № дубл. | Взам. инв. № | Подп. и дата | Инв. № дубл. | Взам. инв. № | Подп. и дата | Инв. № дубл. | Взам. инв. № | Подп. и дата | Инв. № дубл. | Взам. инв. № | Подп. и дата | Инв. № дубл. | Взам. инв. № | Подп. и дата | Инв. № дубл. | Взам. инв. № | Подп. и дата | Инв. № дубл. | Взам. инв. № | Подп. и дата | Инв. № дубл. | Взам. инв. № | Подп. и дата | Инв. № дубл. | Взам. инв. № | Подп. и дата | Инв. № дубл. | Взам. инв. № | Подп. и дата | Инв. № дубл. | Взам. инв. № | Подп. и дата | Инв. № дубл. | Взам. инв. № | Подп. и дата | Инв. № дубл. | Взам. инв. № | Подп. и дата | Инв. № дубл. | Взам. инв. № | Подп. и дата | Инв. № дубл. | Взам. инв. № | Подп. и дата | Инв. № дубл. | Взам. инв. № | Подп. и дата | Инв. № дубл. | Взам. инв. № | Подп. и дата | Инв. № дубл. | Взам. инв. № | Подп. и дата | Инв. № дубл. | Взам. инв. № | Подп. и дата | Инв. № дубл. | Взам. инв. № | Подп. и дата | Инв. № дубл. | Взам. инв. № | Подп. и дата | Инв. № дубл. | Взам. инв. № | Подп. и дата | Инв. № дубл. | Взам. инв. № | Подп. и дата | Инв. № дубл. | Взам. инв. № | Подп. и дата | Инв. № дубл. | Взам. инв. № | Подп. и дата | Инв. № дубл. | Взам. инв. № | Подп. и дата | Инв. № дубл. | Взам. инв. № | Подп. и дата | Инв. № дубл. | Взам. инв. № | Подп. и дата | Инв. № дубл. | Взам. инв. № | Подп. и дата | Инв. № дубл. | Взам. инв. № | Подп. и дата | Инв. № дубл. | Взам. инв. № | Подп. и дата | Инв. № дубл. | Взам. инв. № | Подп. и дата | Инв. № дубл. | Взам. инв. № | Подп. и дата | Инв. № дубл. | Взам. инв. № | Подп. и дата | Инв. № дубл. | Взам. инв. № | Подп. и дата | Инв. № дубл. | Взам. инв. № | Подп. и дата | Инв. № дубл. | Взам. инв. № | Подп. и дата | Инв. № дубл. | Взам. инв. № | Подп. и дата | Инв. № дубл. | Взам. инв. № | Подп. и дата | Инв. № дубл. | Взам. инв. № | Подп. и дата | Инв. № дубл. | Взам. инв. № | Подп. и дата | Инв. № дубл. | Взам. инв. № | Подп. и дата | Инв. № дубл. | Взам. инв. № | Подп. и дата | Инв. № дубл. | Взам. инв. № | Подп. и дата | Инв. № дубл. | Взам. инв. № | Подп. и дата | Инв. № дубл. | Взам. инв. № | Подп. и дата | Инв. № дубл. | Взам. инв. № | Подп. и дата | Инв. № дубл. | Взам. инв. № | Подп. и дата | Инв. № дубл. | Взам. инв. № | Подп. и дата | Инв. № дубл. | Взам. инв. № | Подп. и дата |

5-20 м с помощью встроенных в геоинформационную систему QGIS программных алгоритмов переведены в местную систему координат МСК-1964.

Основные этапы работ фиксировались с помощью цифровых фотоаппаратов с разрешением не менее 5 Мрх. Для указания масштаба и ориентации по сторонам света при фотографировании использовался набор телескопических реек длиной 4 м с сантиметровыми делениями, двухцветная стрелка «север».

| | | | | | | | | | | | |
|--------------|--------------|--------------|--------------|--------------|-----|------|----------|-------|------|--------------------|------|
| Инв. № подл. | Подп. и дата | Инв. № дубл. | Взам. инв. № | Подп. и дата | Лит | Изм. | № докум. | Подп. | Дата | 48/04/2022-2022-Т0 | Лист |
| | | | | | | | | | | | 28 |

4. ПОЛЕВЫЕ ИССЛЕДОВАНИЯ

Участок обследования по объекту: «Выполнение проектно-изыскательских работ по реконструкции водопроводной магистрали по адресу: Санкт-Петербург, пр. Непокоренных, д. 49 (от ул. Бутлерова д. 4 до Гражданского пр.)» расположен в центральной части Калининского района города Санкт-Петербурга (рис. 1-3).

Общая протяженность проектируемого объекта составила 659 м.

Трасса проходит по Старо-Муринской ул. от северо-восточного угла дома №7 в направлении пр. Непокоренных. На пересечении Старо-Муринской ул. и пр. Непокоренных трасса делает поворот под углом 90 градусов и продолжается в запад-северо-западном направлении вдоль пр. Непокоренных и заканчивается в 17 м к востоку от восточного фасада дома №13 корпус1 по пр. Непокоренных.

Южная часть трассы обследования в основном проходит по проезжей части проспекта Непокоренных и непригодна для археологической разведки. Северная часть трассы обследования проходит по Старо-Муринской ул. Частично по проезжей части и частично по благоустроенным газонам дома 16 К1 Ж по проспекту Непокоренных. Восточная граница северной части трассы проходит вдоль бетонного забора насосной станции, частично захватывая её территорию. Далее трасса идёт вдоль территории, прилегающей к восточному фасаду П-образного здания Школы-Интерната №9, где и заканчивается (рис. 13-28)

В ходе полевых археологических работ произведен натурный осмотр участка, заложен 1 шурф размером 1,5х1,5 м, общей площадью 2,25 кв. м., с целью выявления культурного слоя на территории обследования. Нестандартные размеры шурфа обусловлены требованием собственника земли, на которой был разбит шурф.

Шурф 1 (рис. 29-41)

Исходя из вышесказанного Шурф 1 был заложен в единственном пригодном для этого месте на Старо-Муринской ул. на газоне у дома № 16 К1 Ж по пр. Непокоренных примерно в 20 м к востоку от его северо-восточного фасада. Поверхность шурфа ровная, покрыта дерном, находилась на отметке 27,79 м БС. Шурф ориентирован по сторонам света.

| | | | | | |
|--------------|--------------|--------------|-------------|--------------|------|
| Инв. № подл. | Подп. и дата | Инв. № дубл. | Взм. инв. № | Подп. и дата | Лист |
| | | | | | |
| Лит | Изм. | № докum. | Подп. | Дата | |

Координаты поворотных точек шурфа 1

(сначала север потом восток)

| № точки | МСК-1964 | | WGS 84 | |
|------------|-----------|-----------|--------------|--------------|
| | N | E | N | E |
| 1 | 100990.49 | 117717.49 | 59.995911299 | 30.387928421 |
| 2 | 100990.49 | 117718.99 | 59.995911221 | 30.387955299 |
| 3 | 100988.99 | 117718.99 | 59.995897757 | 30.387955141 |
| 4 | 100988.99 | 117717.49 | 59.995897836 | 30.387928263 |

После снятия дерна на отметке 27,49 м БС был обнаружен слой темно-коричневой мешаной супеси со строительным мусором мощностью примерно 35-40 см. Её подстилал слой светло-серой супеси со строительным мусором мощностью 31 -50 см. После разбора этого слоя на отметке 26,6-26,8 м БС был обнаружен слой темно-коричневой гумусированной супеси, являющейся погребенной почвой мощностью 35 -37 см. После разборки данного слоя на отметке 26,3-26,4 м БС была обнаружена материковая поверхность, представлявшая собой коричневато-желтый плотный песок. Материк был прокопан по всей площади шурфа на 23 -25 см. На отметке 26,34 м БС работы были остановлены.

После контрольного прокопа в восточной стенке шурфа были обнаружены контуры столбовой ямы, имеющей в качестве заполнения темно-коричневую гумусированную супесь, идентичную той, из которой состоит слой погребенной почвы. По всей видимости данная столбовая яма была впущена с уровня погребенной почвы. Данная яма заглублена в материк на 21 см, имеет ширину - 30 см.

В южной стенке шурфа была обнаружена яма 1 имеющая неправильную форму. Её заполнение представляет собой темно-коричневую супесь мешаную с фрагментами кирпича и темно-коричневого песка в верхней части. Яма явно впущена с поверхности погребенной почвы и имеет довольно аморфные очертания. Яма 1 заглублена в материк на 16 см, общая глубина ямы составляет около 56 см, ширина в верхней части – 87 см.

Данные ямы не читались в слоях погребенной почвы и материка так как шурфом был задет лишь самый край каждой из них.

| | |
|--------------|--|
| Подп. и дата | |
| Взм. инв. № | |
| Инв. № дил. | |
| Подп. и дата | |
| Инв. № подл. | |

| | | | | | | |
|-----|------|----------|-------|------|--------------------|------|
| | | | | | 48/04/2022-2022-ТО | Лист |
| Лит | Изм. | № докум. | Подп. | Дата | | 30 |

В шурфе прослежена следующая стратиграфия напластований:

1. Дерн – мощностью до 15 см.
 2. Тонкая прослойка светло-серого песка – мощностью до 5 см. Читалась только в северной, западной и частично в южной стенках.
 3. Темно-коричневая мешаная супесь со строительным мусором мощностью примерно 35-40 см.
 4. Светло-серая супесь со строительным мусором мощностью 31 -50 см.
 5. Темно-коричневая гумусированная супесь (погребенная почва) мощностью 35 -37 см.
 6. Коричневато-желтый песок (материк) –прокопан на глубину 20 см.
- По окончанию земляных работ шурф был рекультивирован
Находки не обнаружены.

| | | | | | | |
|-------------|--------------|----------|-------|------|--------------------|------|
| Инв. № подл | Подп. и дата | | | | | Лист |
| | Взам. инв. № | | | | | |
| | Инв. № дубл. | | | | | |
| | Подп. и дата | | | | | |
| | Инв. № подл | | | | | |
| Лит | Изм. | № докум. | Подп. | Дата | 48/04/2022-2022-ТО | |
| | | | | | 31 | |

ЗАКЛЮЧЕНИЕ

В ходе выполнения научно-исследовательских археологических работ в виде историко-культурного научного археологического обследования (разведки) с целью проведения государственной историко-культурной экспертизы земельного участка по объекту: «Выполнение проектно-изыскательских работ по реконструкции водопроводной магистрали по адресу: Санкт-Петербург, пр. Непокоренных, д. 49 (от ул. Бутлерова д. 4 до Гражданского пр.)», были проведены следующие работы:

1. Составление исторической справки по результатам архивно-библиографических и научных изысканий;
2. Обследование участка землеотвода (согласно Техническому заданию) общей протяженностью 659 м;
3. В рамках визуального обследования была произведена фотофиксация современного состояния застройки и окружающей территории;
4. В ходе проведения археологического обследования заложен 1 шурф размером 1,5х1,5 м, общей площадью 2,25 кв. м.

По результатам проведенных работ можно сделать следующие выводы:

Значимый культурный слой в ходе археологических земляных работ не зафиксирован, скрытые архитектурные конструкции и иные объекты, обладающие признаками археологического объекта культурного наследия, не обнаружены.

Стратиграфия шурфов, до уровня погребенной почвы представлена археологически стерильными мешаными слоями супесей и техногенных подсыпок, слой погребенной почвы также не содержит находок.

Таким образом, на территории участка обследования по объекту: «Выполнение проектно-изыскательских работ по реконструкции водопроводной магистрали по адресу: Санкт-Петербург, пр. Непокоренных, д. 49 (от ул. Бутлерова д. 4 до Гражданского пр.)», объекты культурного наследия, включенные в Единый Государственный реестр памятников истории культуры

| | | | | | | | |
|--------------|------|----------|-------|------|--|--------------------|------|
| Подп. и дата | | | | | | 48/04/2022-2022-ТО | Лист |
| Взм. инв. № | | | | | | | 32 |
| Инв. № дубл. | | | | | | | |
| Подп. и дата | | | | | | | |
| Инв. № подл. | | | | | | | |
| Лит | Изм. | № докум. | Подп. | Дата | | | |

49 (от ул. Бутлерова д.4 до Гражданского пр.)). Шурф 1 на фрагменте топографического плана трассы обследования, лист 5.

Рис. 19. Санкт-Петербург, «Выполнение проектно-изыскательских работ по реконструкции водопроводной магистрали по адресу: Санкт-Петербург, пр. Непокоренных, д. 49 (от ул. Бутлерова д.4 до Гражданского пр.)). Топографического плана трассы обследования, лист 6.

Рис. 20. Санкт-Петербург, «Выполнение проектно-изыскательских работ по реконструкции водопроводной магистрали по адресу: Санкт-Петербург, пр. Непокоренных, д. 49 (от ул. Бутлерова д.4 до Гражданского пр.))» Расположение точек съемки на спутниковом снимке.

Рис. 21. Санкт-Петербург, «Выполнение проектно-изыскательских работ по реконструкции водопроводной магистрали по адресу: Санкт-Петербург, пр. Непокоренных, д. 49 (от ул. Бутлерова д.4 до Гражданского пр.)). Общий вид трассы. Точка съемки 1 Вид на север.

Рис. 22. Санкт-Петербург, «Выполнение проектно-изыскательских работ по реконструкции водопроводной магистрали по адресу: Санкт-Петербург, пр. Непокоренных, д. 49 (от ул. Бутлерова д.4 до Гражданского пр.)). Общий вид трассы. Точка съемки 2. Вид на север.

Рис. 23. Санкт-Петербург, «Выполнение проектно-изыскательских работ по реконструкции водопроводной магистрали по адресу: Санкт-Петербург, пр. Непокоренных, д. 49 (от ул. Бутлерова д.4 до Гражданского пр.)). Общий вид трассы. Точка съемки.3. Вид на юг.

Рис. 24. Санкт-Петербург, «Выполнение проектно-изыскательских работ по реконструкции водопроводной магистрали по адресу: Санкт-Петербург, пр. Непокоренных, д. 49 (от ул. Бутлерова д.4 до Гражданского пр.)). Общий вид трассы. Точка съемки 4. Вид на юг.

Рис. 25 Санкт-Петербург, «Выполнение проектно-изыскательских работ по реконструкции водопроводной магистрали по адресу: Санкт-Петербург, пр. Непокоренных, д. 49 (от ул. Бутлерова д.4 до Гражданского пр.)). Общий вид трассы. Точка съемки 5. Вид на юго-запад.

Рис. 26. Санкт-Петербург, «Выполнение проектно-изыскательских работ по реконструкции водопроводной магистрали по адресу: Санкт-Петербург, пр. Непокоренных, д. 49 (от ул. Бутлерова д.4 до Гражданского пр.)). Общий вид трассы. Точка съемки 6. Вид на юго-запад.

Рис. 27. Санкт-Петербург, «Выполнение проектно-изыскательских работ по реконструкции водопроводной магистрали по адресу: Санкт-Петербург, пр. Непокоренных, д. 49 (от ул. Бутлерова д.4 до Гражданского пр.)). Общий вид трассы. Точка съемки 7. Вид на юго-запад.

Рис. 28. Санкт-Петербург, «Выполнение проектно-изыскательских работ по реконструкции водопроводной магистрали по адресу: Санкт-Петербург, пр. Непокоренных, д. 49 (от ул. Бутлерова д.4 до Гражданского пр.)). Общий вид трассы. Точка съемки 8. Вид на юго-восток.

Рис. 29. Санкт-Петербург, «Выполнение проектно-изыскательских работ по реконструкции водопроводной магистрали по адресу: Санкт-Петербург, пр. Непокоренных, д. 49 (от ул. Бутлерова д.4 до Гражданского пр.))» Шурф 1. Общий вид до начала работ. Вид на восток.

Рис. 30. Санкт-Петербург, «Выполнение проектно-изыскательских работ по реконструкции водопроводной магистрали по адресу: Санкт-Петербург, пр. Непокоренных, д. 49 (от ул. Бутлерова д.4 до Гражданского пр.))» Шурф 1. Фотофиксация по слою погребенной почвы. Вид на юг.

Рис. 31. Санкт-Петербург, «Выполнение проектно-изыскательских работ по реконструкции водопроводной магистрали по адресу: Санкт-Петербург, пр. Непокоренных, д. 49 (от ул. Бутлерова д.4 до Гражданского пр.))» Шурф 1. Фотофиксация по слою погребенной почвы вид на север.

Рис. 32. Санкт-Петербург, «Выполнение проектно-изыскательских работ по реконструкции водопроводной магистрали по адресу: Санкт-Петербург, пр. Непокоренных, д.

| | | | | | | |
|--------------|-----|------|----------|-------|------|--------------------|
| Подп. и дата | | | | | | Лист |
| | | | | | | |
| Взам. инв. № | | | | | | 36 |
| | | | | | | |
| Инв. № дубл. | | | | | | 48/04/2022-2022-ТО |
| | | | | | | |
| Подп. и дата | | | | | | Лист |
| | | | | | | |
| Инв. № подл. | | | | | | 36 |
| | | | | | | |
| | Лит | Изм. | № докум. | Подп. | Дата | |

49 (от ул. Бутлерова д.4 до Гражданского пр.)» Шурф 1. Фотофиксация по материковой поверхности – уровень остановки работ. Вид на юг.

Рис. 33. Санкт-Петербург, «Выполнение проектно-изыскательских работ по реконструкции водопроводной магистрали по адресу: Санкт-Петербург, пр. Непокоренных, д. 49 (от ул. Бутлерова д.4 до Гражданского пр.)» Шурф 1. Фотофиксация по материковой поверхности – уровень остановки работ. Вид на восток.

Рис. 34. Санкт-Петербург, «Выполнение проектно-изыскательских работ по реконструкции водопроводной магистрали по адресу: Санкт-Петербург, пр. Непокоренных, д. 49 (от ул. Бутлерова д.4 до Гражданского пр.)» Шурф 1. Фотофиксация стратиграфии восточной стенки.

Рис. 35. Санкт-Петербург, «Выполнение проектно-изыскательских работ по реконструкции водопроводной магистрали по адресу: Санкт-Петербург, пр. Непокоренных, д. 49 (от ул. Бутлерова д.4 до Гражданского пр.)» Шурф 1. Фотофиксация стратиграфии западной стенки.

Рис. 36. Санкт-Петербург, «Выполнение проектно-изыскательских работ по реконструкции водопроводной магистрали по адресу: Санкт-Петербург, пр. Непокоренных, д. 49 (от ул. Бутлерова д.4 до Гражданского пр.)» Шурф 1. Фотофиксация стратиграфии северной стенки.

Рис. 37. Санкт-Петербург, «Выполнение проектно-изыскательских работ по реконструкции водопроводной магистрали по адресу: Санкт-Петербург, пр. Непокоренных, д. 49 (от ул. Бутлерова д.4 до Гражданского пр.)» Шурф 1. Фотофиксация стратиграфии южной стенки.

Рис. 38. Санкт-Петербург, «Выполнение проектно-изыскательских работ по реконструкции водопроводной магистрали по адресу: Санкт-Петербург, пр. Непокоренных, д. 49 (от ул. Бутлерова д.4 до Гражданского пр.)» Шурф 1. Общий вид на восток.

Рис. 39. Санкт-Петербург, «Выполнение проектно-изыскательских работ по реконструкции водопроводной магистрали по адресу: Санкт-Петербург, пр. Непокоренных, д. 49 (от ул. Бутлерова д.4 до Гражданского пр.)» 1 – план дневной поверхности до начала работ; 2- план по слою погребенной почвы; 3 – план по материковой поверхности.

Рис. 40. Санкт-Петербург, «Выполнение проектно-изыскательских работ по реконструкции водопроводной магистрали по адресу: Санкт-Петербург, пр. Непокоренных, д. 49 (от ул. Бутлерова д.4 до Гражданского пр.)». Стратиграфия шурфа.

Рис. 41. Санкт-Петербург, «Выполнение проектно-изыскательских работ по реконструкции водопроводной магистрали по адресу: Санкт-Петербург, пр. Непокоренных, д. 49 (от ул. Бутлерова д.4 до Гражданского пр.)». Шурф 1. Фотофиксация после рекультивации. Вид на восток.

| | | | | | | | | | | |
|--------------|--------------|--------------|--------------|--------------|--------------------|------|----------|-------|------|------|
| Инв. № подл. | Подп. и дата | Инв. № дубл. | Взам. инв. № | Подп. и дата | 48/04/2022-2022-ТО | | | | | Лист |
| | | | | | Лит. | Изм. | № докум. | Подп. | Дата | 37 |

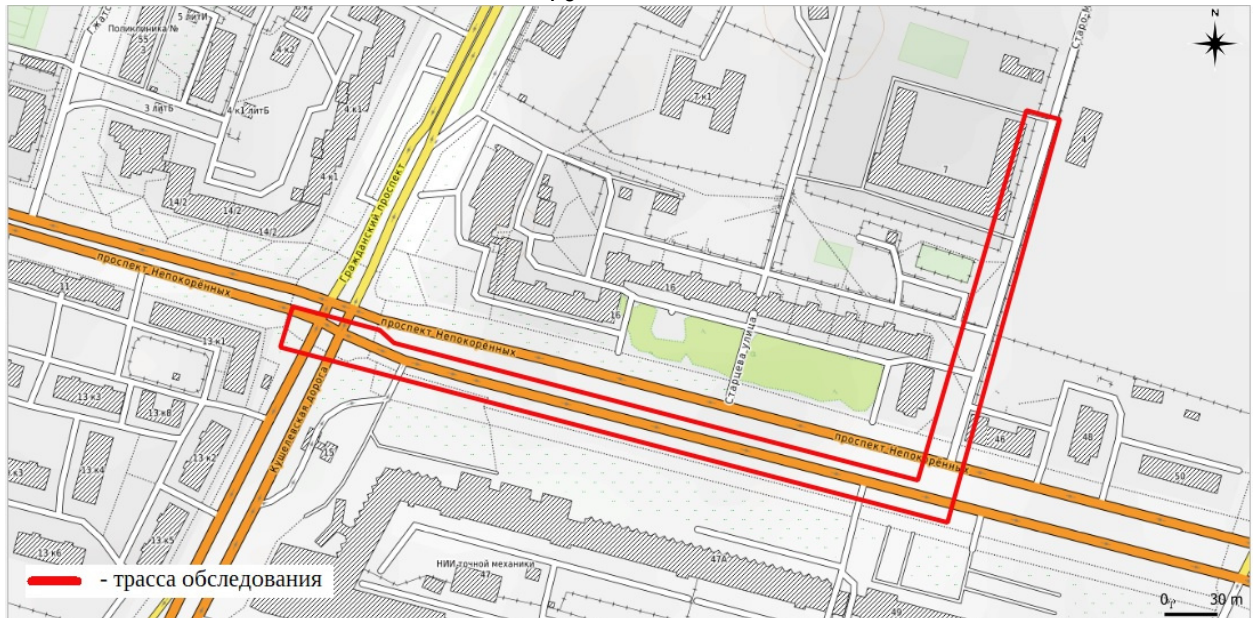


Рис. 2. Санкт-Петербург, «Выполнение проектно-изыскательских работ по реконструкции водопроводной магистрали по адресу: Санкт-Петербург, пр. Непокоренных, д. 49 (от ул. Бутлерова д.4 до Гражданского пр.)» Расположение трассы обследования на карте Калининского р-на Санкт-Петербурга. (OSM)

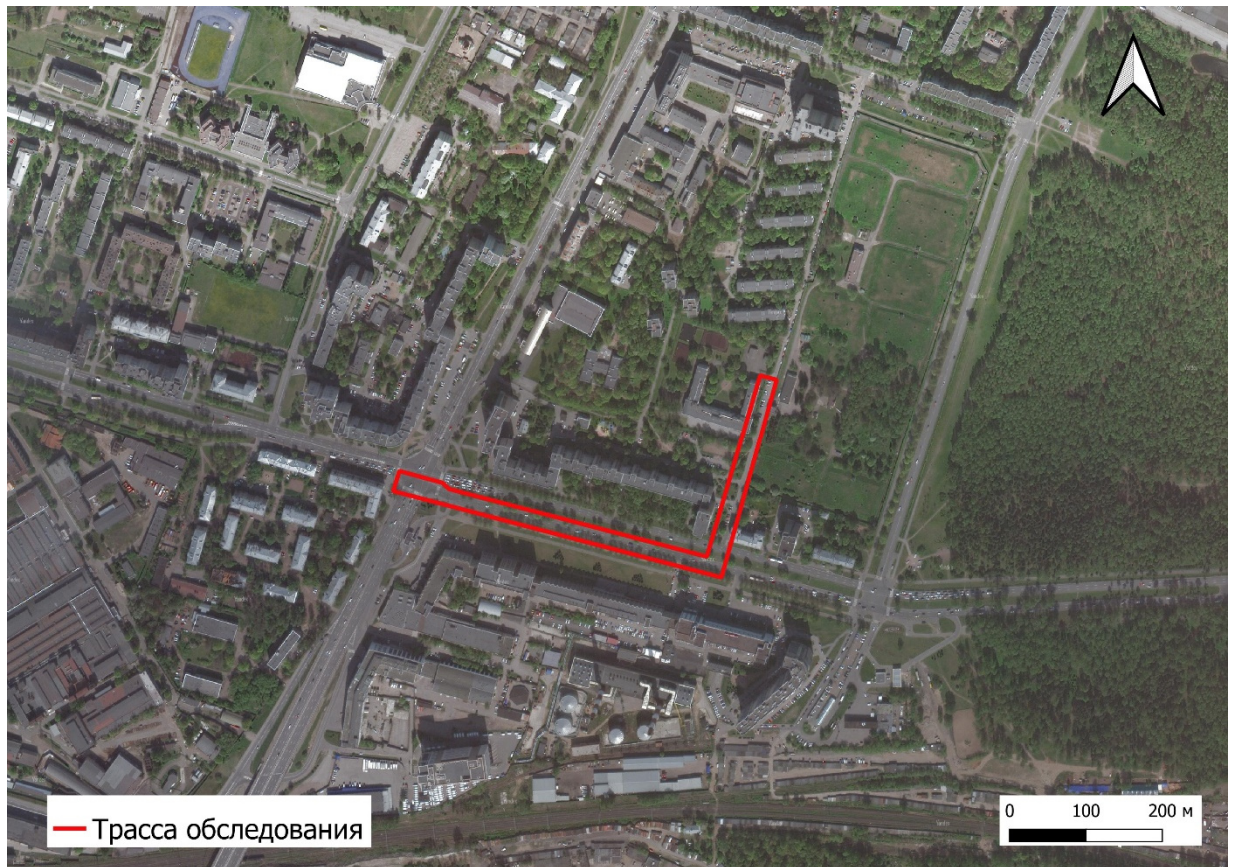


Рис. 3. Санкт-Петербург, «Выполнение проектно-изыскательских работ по реконструкции водопроводной магистрали по адресу: Санкт-Петербург, пр. Непокоренных, д. 49 (от ул. Бутлерова д.4 до Гражданского пр.)». Расположение трассы обследования на спутниковом снимке (Yandex)

Подп. и дата

Взам. инв. №

Инв. № дубл.

Подп. и дата

Инв. № подл.

Лит. Изм. № докум. Подп. Дата

48/04/2022-2022-ТО

Лист

39

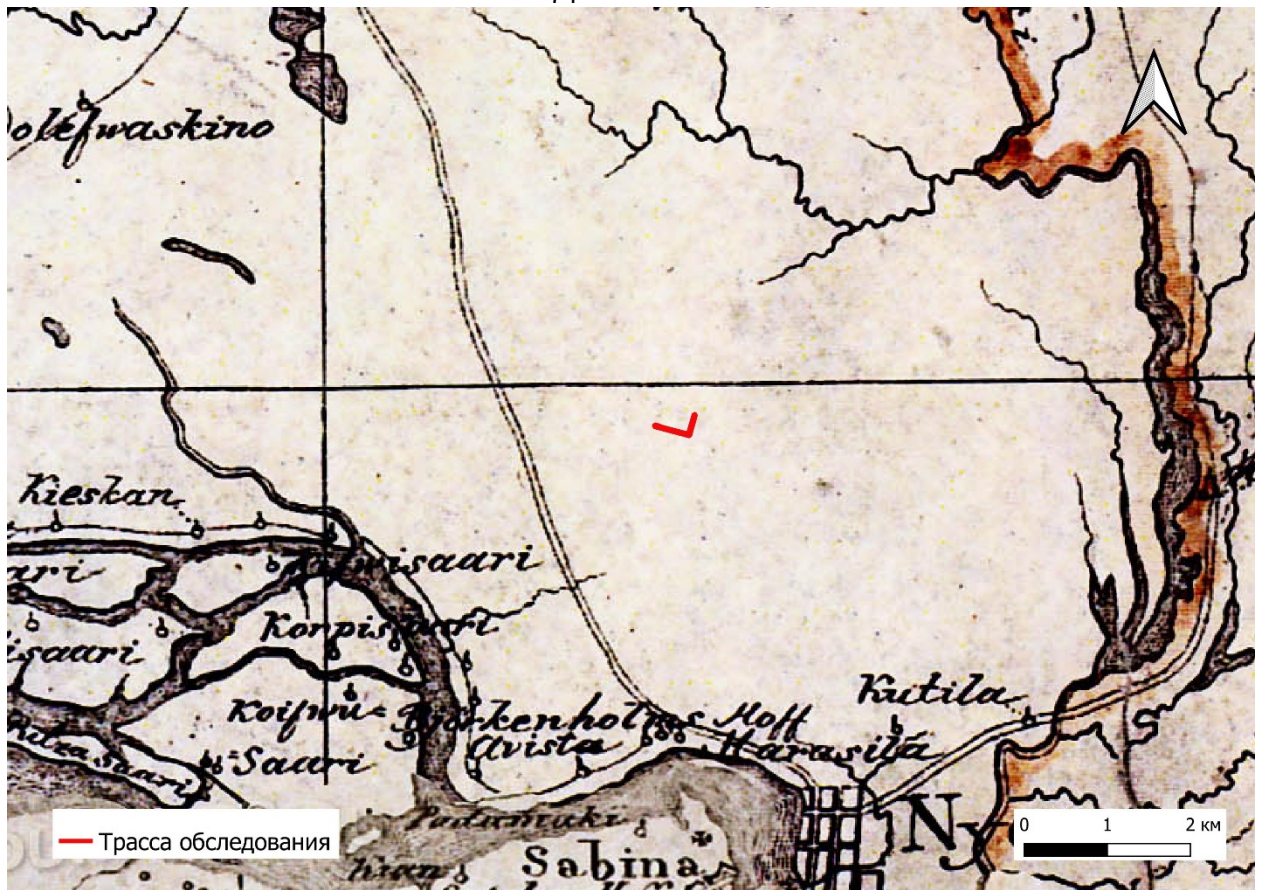


Рис. 4. Месторасположения трассы обследования на фрагменте карты «Бывших губерний Иван-Города, Яма, Капорья и Нэтеборга», авторства Бергенгейма 1676 г.



Рис. 5. Месторасположения трассы обследования на карте Ингерманландии Йохана Баптиста Хоманна 1734 г.

| |
|--------------|
| Подп. и дата |
| Взам. инв. № |
| Инв. № дубл. |
| Подп. и дата |
| Инв. № подл. |

| | | | | |
|-----|------|----------|-------|------|
| Лит | Изм. | № докум. | Подп. | Дата |
| | | | | |

48/04/2022-2022-Т0

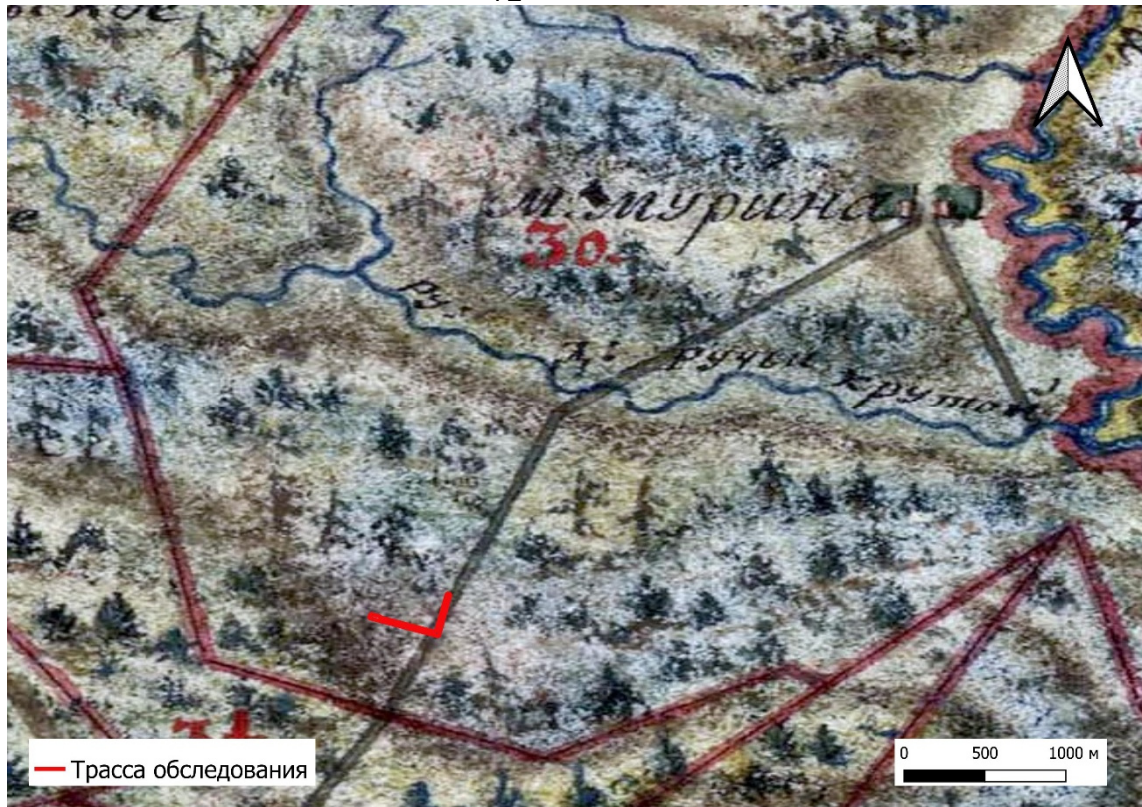


Рис. 6. Трасса обследования на карте Санкт-Петербургской губернии 1792 г. авторства Соколова.

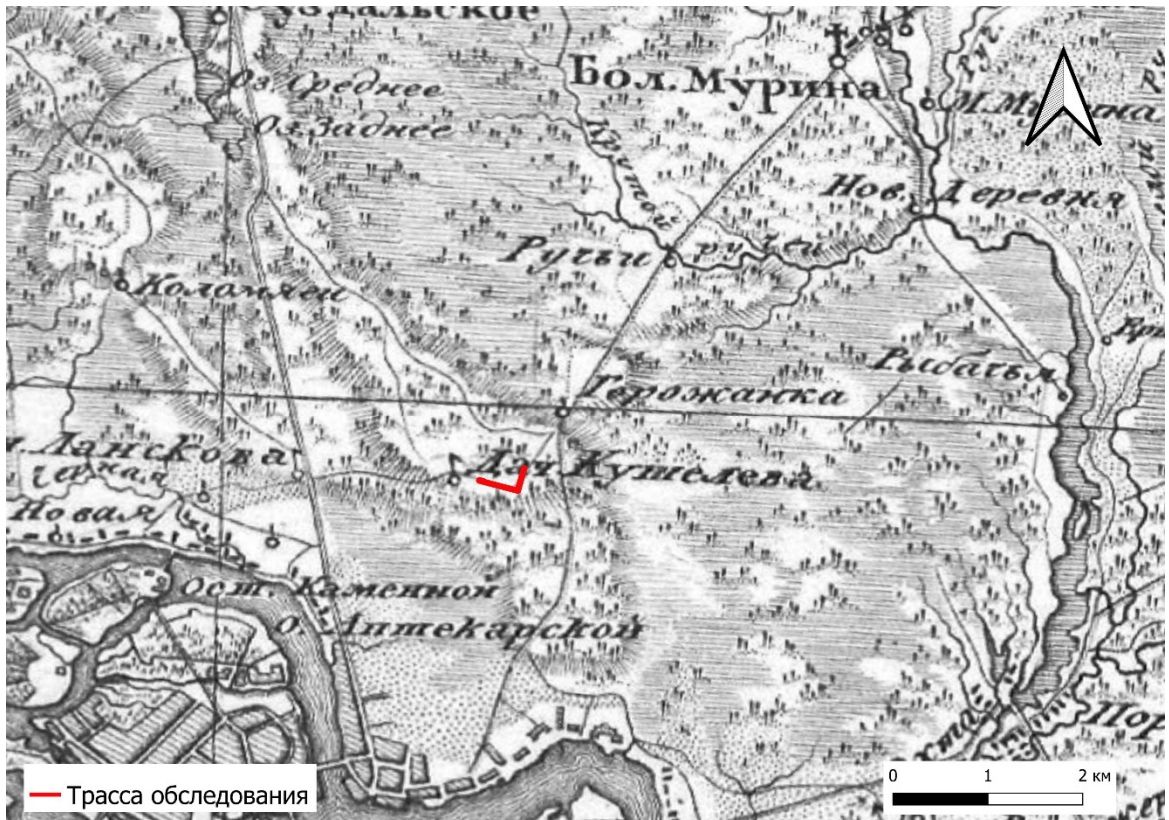


Рис. 7. Трасса обследования на Семитопографической карте окружности С.Петербурга и Карельского перешейка 1810 г.

| |
|--------------|
| Подп. и дата |
| Взам. инв. № |
| Инв. № дубл. |
| Подп. и дата |
| Инв. № подл. |

| | | | | |
|-----|------|----------|-------|------|
| Лит | Изм. | № докум. | Подп. | Дата |
| | | | | |

48/04/2022-2022-ТО

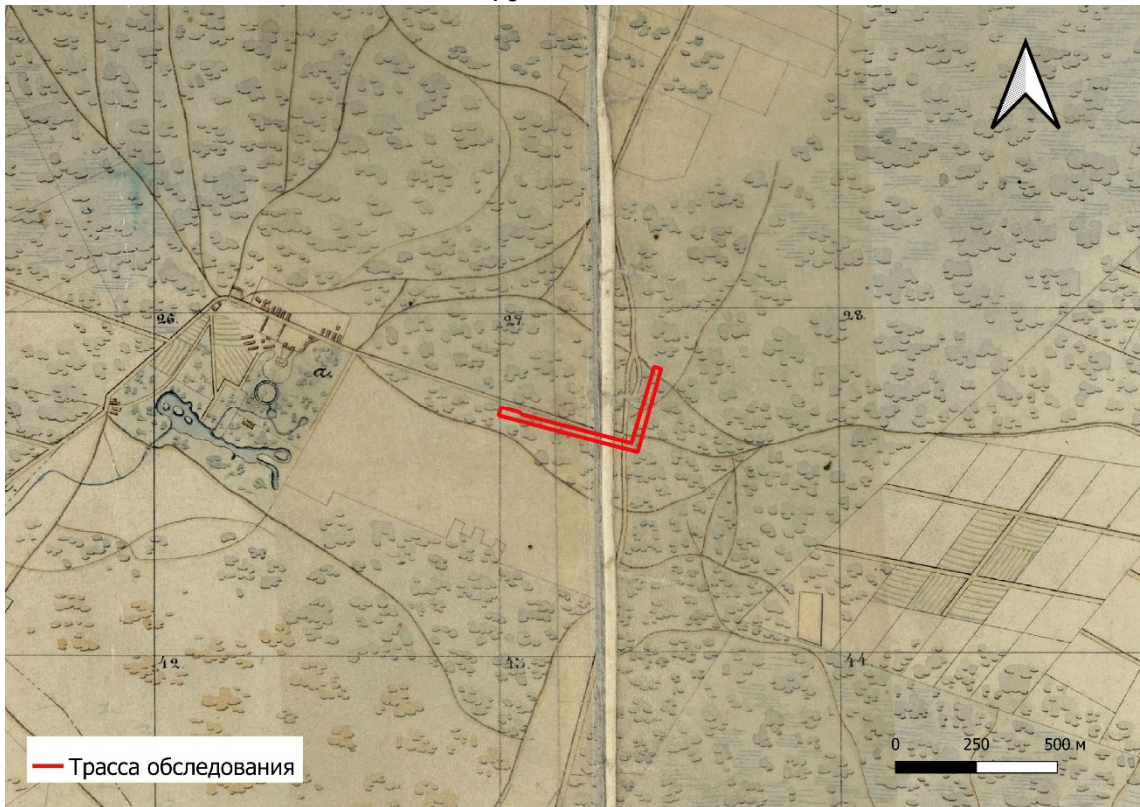


Рис. 8. Трасса обследования на Плана города С. Петербурга, составленного на основании топографической съемки 1828 года и дополнительных сведений А.Л. Майера.

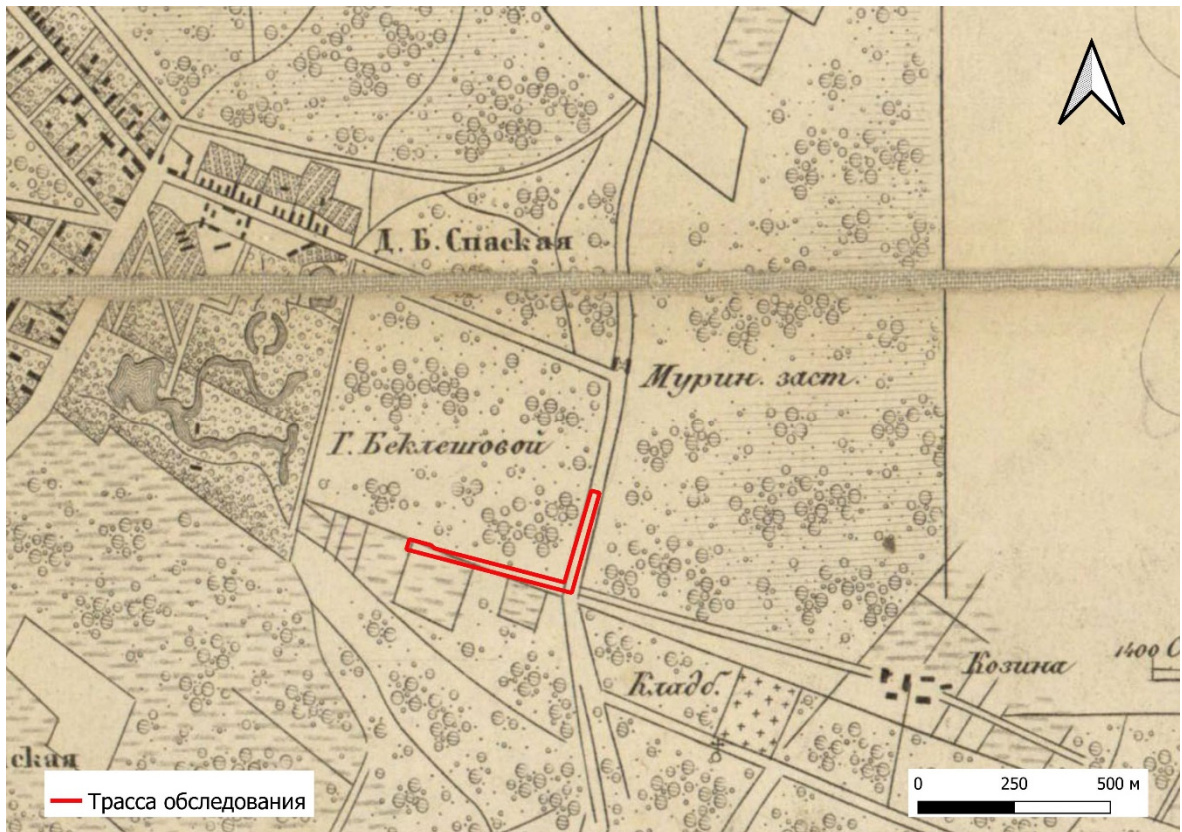


Рис. 9. Трасса обследования на Плана Санкт-Петербурга и окрестностей авторства Чайского 1858г.

| |
|--------------|
| Подп. и дата |
| Взам. инв. № |
| Инв. № дубл. |
| Подп. и дата |
| Инв. № подл. |

| | | | | |
|-----|------|----------|-------|------|
| Лит | Изм. | № докум. | Подп. | Дата |
| | | | | |

48/04/2022-2022-ТО

Лист

42



Рис. 12. Трасса обследования на Участок обследования на снимке разведывательного спутника США (17.05.1966).

| | | | | | | | | | | | |
|--------------|--------------|--------------|--------------|--------------|-----|------|----------|-------|------|--------------------|------|
| Инв. № подл. | Подп. и дата | Инв. № дубл. | Взам. инв. № | Подп. и дата | Лит | Изм. | № докум. | Подп. | Дата | 48/04/2022-2022-ТО | Лист |
| | | | | | | | | | | | 44 |

| | | | | | |
|--------------|--------------|--------------|--------------|--------------|----|
| Инв. № подл. | Подп. и дата | Взам. инв. № | Инв. № дубл. | Подп. и дата | 76 |
| | | | | | |

| | | | | |
|------|------|----------|-------|------|
| Изм. | Лист | № докум. | Подп. | Дата |
| | | | | |
| | | | | |
| | | | | |

4/8/04/2022-2022-Т0

Схема

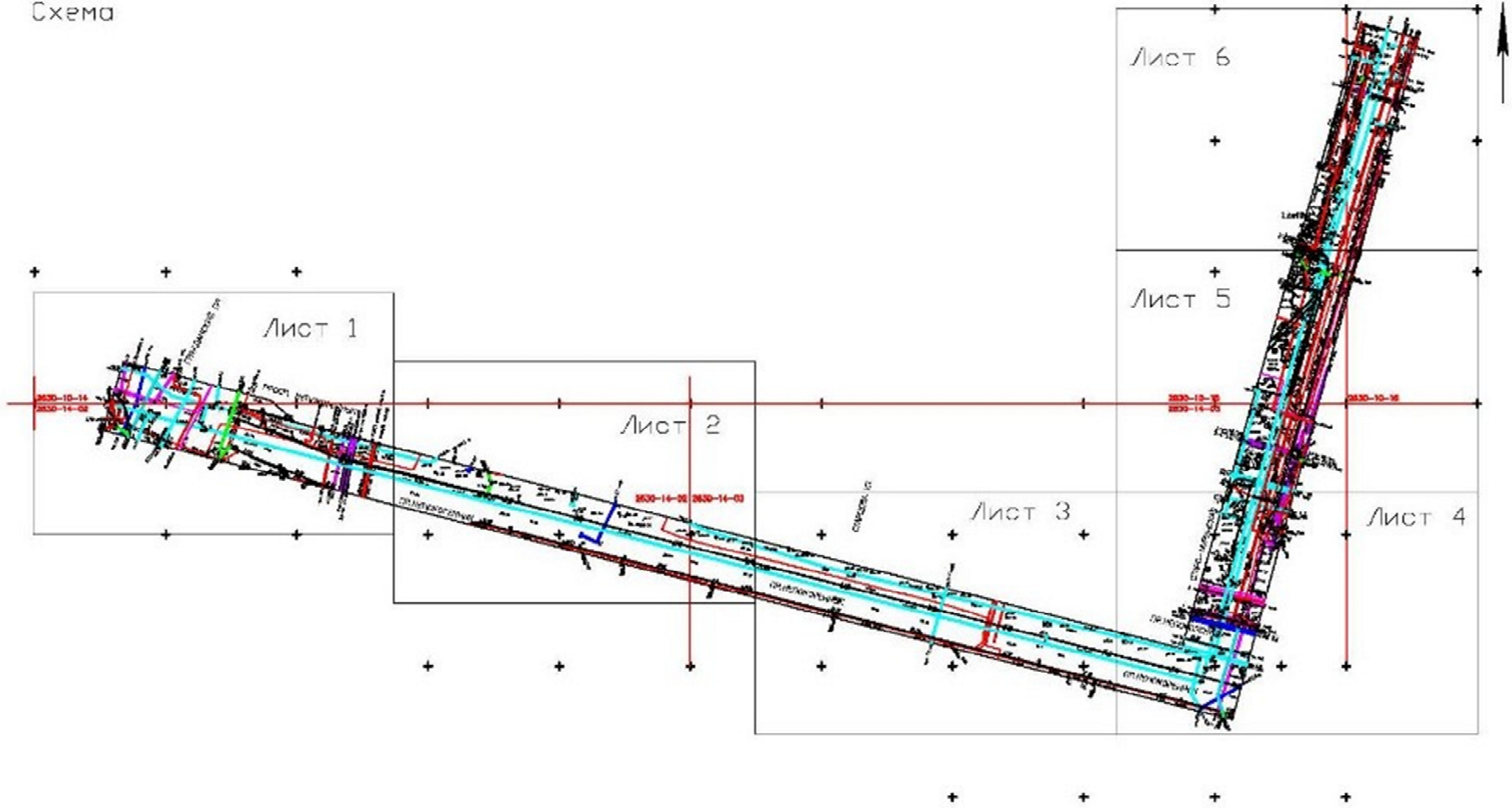


Рис. 13. Санкт-Петербург, «Выполнение проектно-изыскательских работ по реконструкции водопроводной магистрали по адресу: Санкт-Петербург, пр. Непокоренных, д. 49 (от ул. Бутлерова д.4 до Гражданского пр.)». Схема топографического плана трассы обследования

| | | | | |
|--------------|--------------|--------------|--------------|--------------|
| Инв. № подл. | Подп. и дата | Взам. инв. № | Инв. № дубл. | Подп. и дата |
| | | | | |

| | |
|----------|--|
| Изм. | |
| Лист | |
| № докум. | |
| Подп. | |
| Дата | |

48/04/2022-2022-10

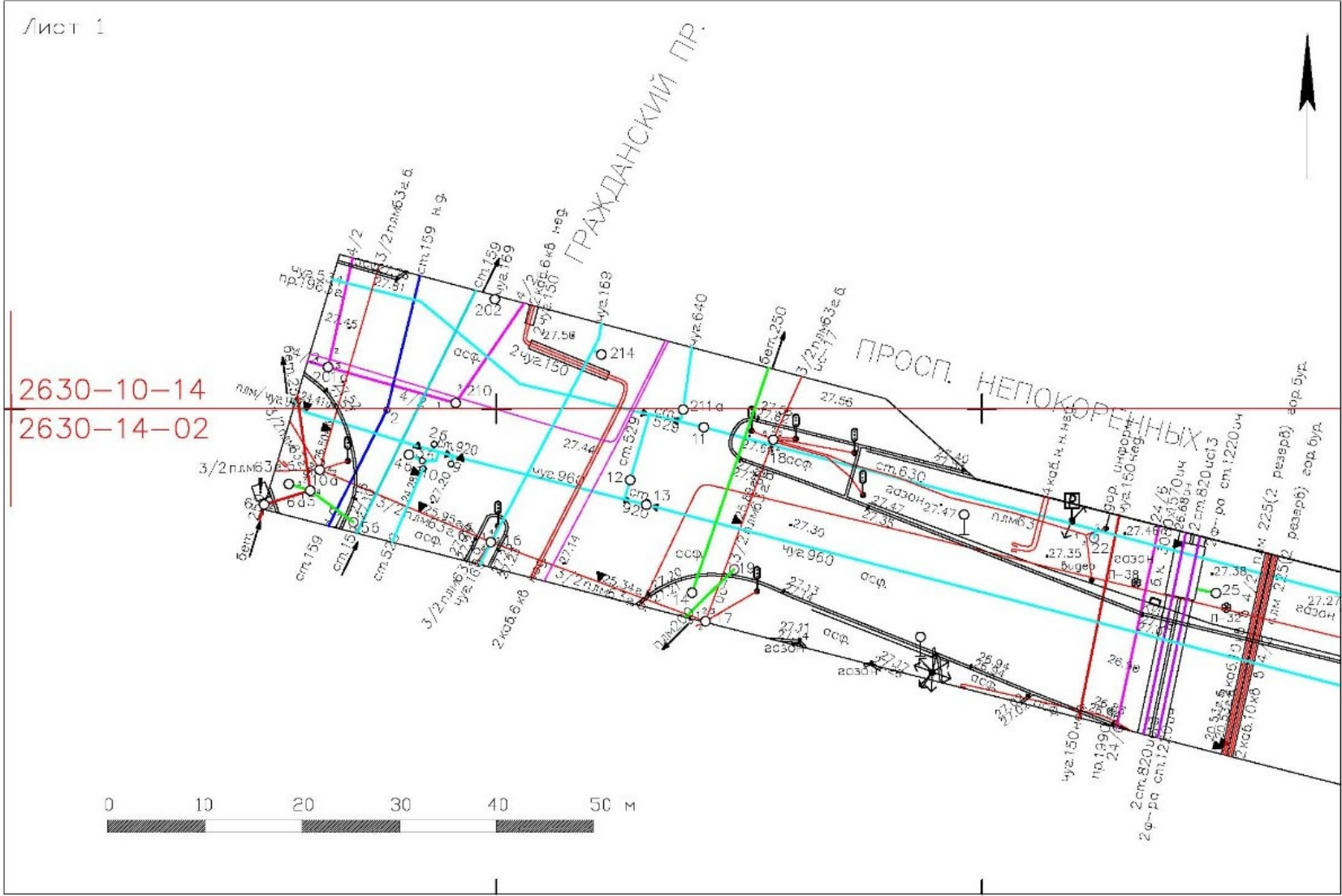


Рис. 14 Санкт-Петербург, «Выполнение проектно-изыскательских работ по реконструкции водопроводной магистрали по адресу: Санкт-Петербург, пр. Непокоренных, д. 49 (от ул. Бутлерова д.4 до Гражданского пр.)». Топографический план трассы обследования, лист 1.

| | | | | |
|--------------|--------------|--------------|--------------|--------------|
| Инв. № подл. | Подп. и дата | Взам. инв. № | Инв. № дубл. | Подп. и дата |
| | | | | |

| | |
|----------|--|
| Изм. | |
| Лист | |
| № докум. | |
| Подп. | |
| Дата | |

4/8/04/2022-2022-10

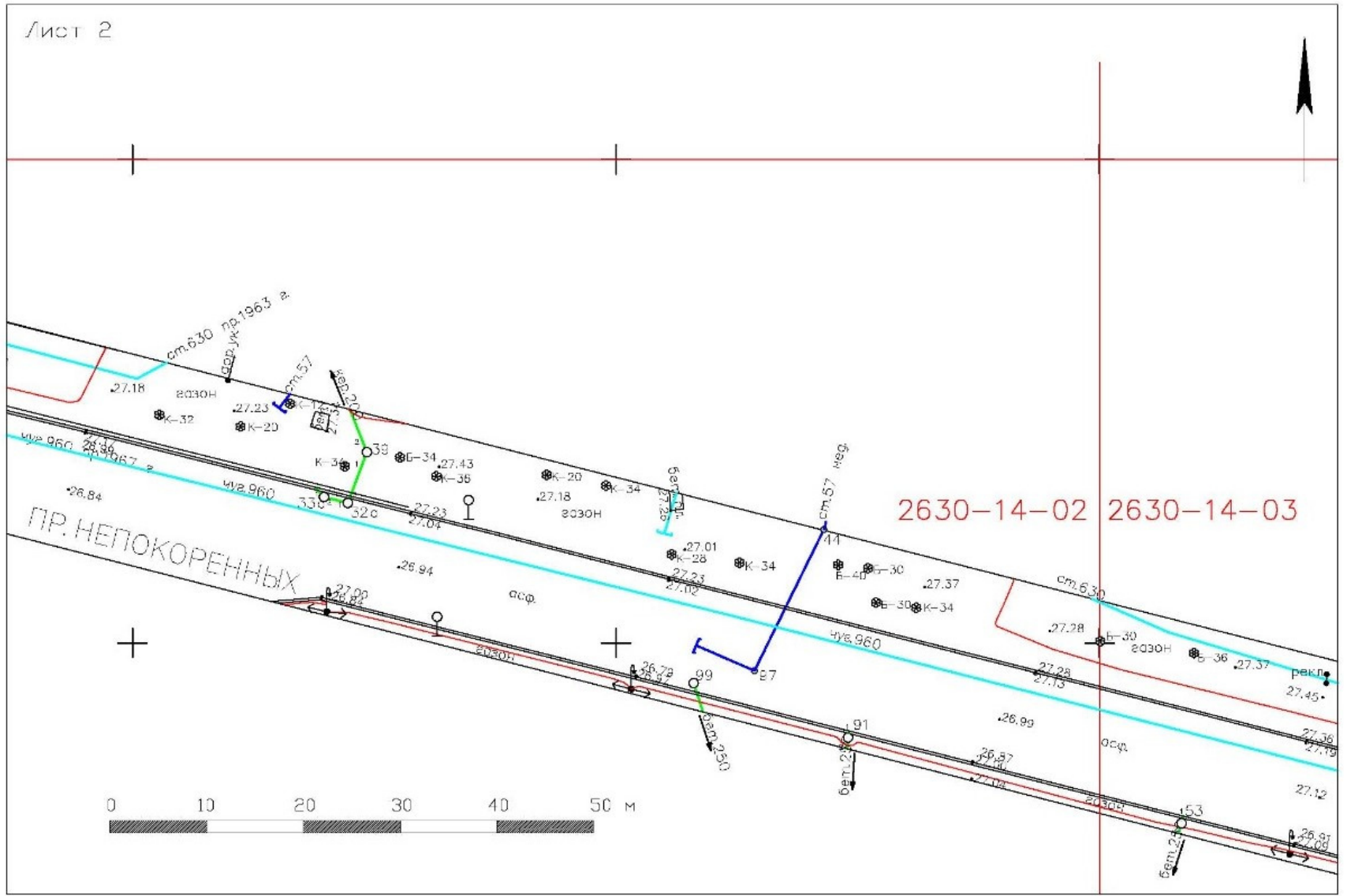


Рис. 15. Санкт-Петербург, «Выполнение проектно-изыскательских работ по реконструкции водопроводной магистрали по адресу: Санкт-Петербург, пр. Непокоренных, д. 49 (от ул. Бутлерова д.4 до Гражданского пр.)». Топографический план трассы обследования, лист 2.

| | | | | |
|--------------|--------------|--------------|--------------|--------------|
| Инв. № подл. | Подп. и дата | Взам. инв. № | Инв. № дубл. | Подп. и дата |
| | | | | |

| | | | | |
|------|------|----------|-------|------|
| Изм. | Лист | № докум. | Подп. | Дата |
| | | | | |

4/8/04/2022-2022-10

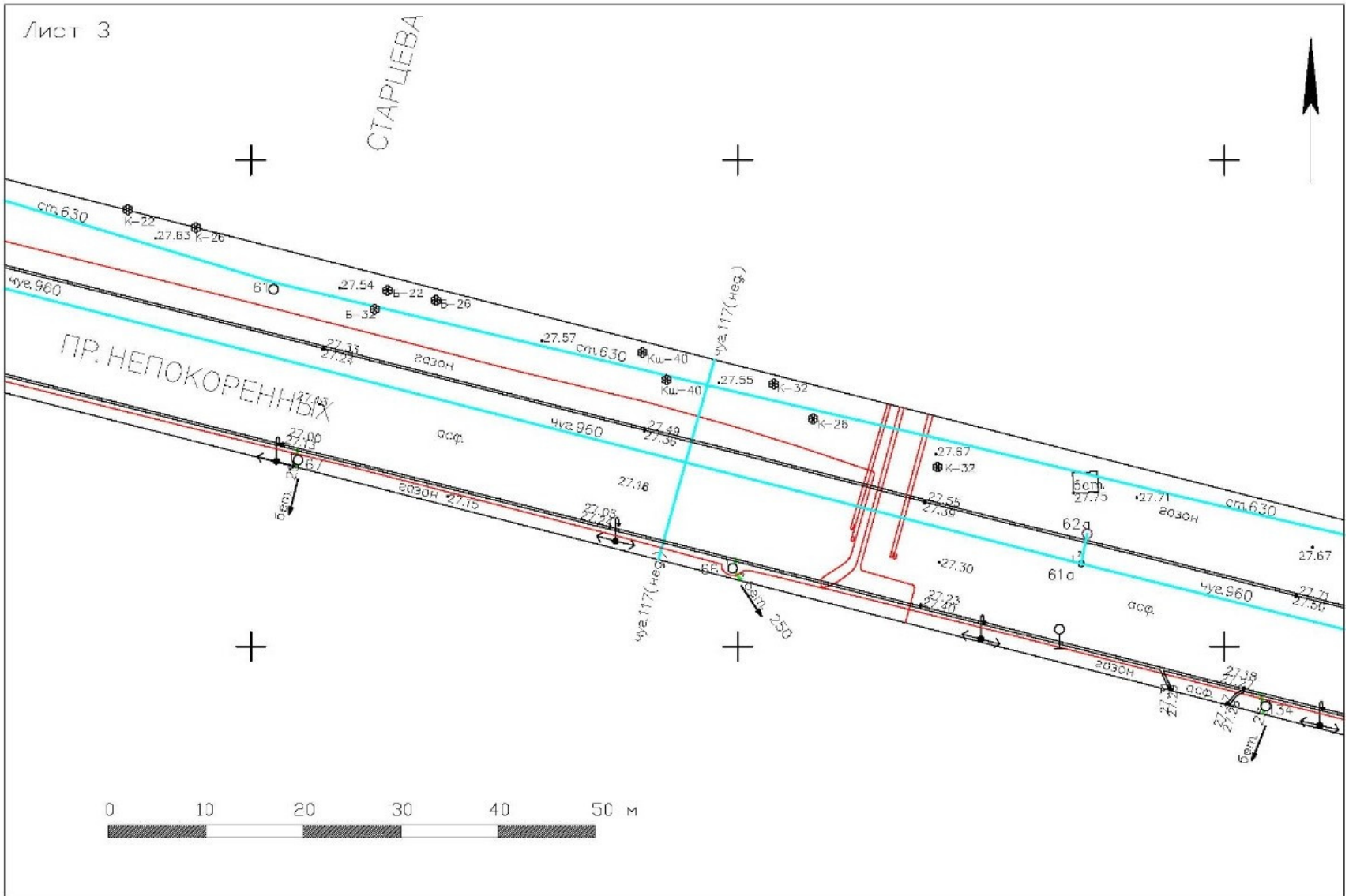


Рис. 16. Санкт-Петербург, «Выполнение проектно-изыскательских работ по реконструкции водопроводной магистрали по адресу: Санкт-Петербург, пр. Непокоренных, д. 49 (от ул. Бутлерова д.4 до Гражданского пр.)». Топографический план трассы обследования, лист 3.

| | | | | |
|--------------|--------------|--------------|--------------|--------------|
| Инв. № подл. | Подп. и дата | Взам. инв. № | Инв. № дубл. | Подп. и дата |
| | | | | |

| | |
|----------|--|
| Изм. | |
| Лист | |
| № докум. | |
| Подп. | |
| Дата | |

48/04/2022-2022-10

| | |
|------|----|
| Лист | 49 |
|------|----|

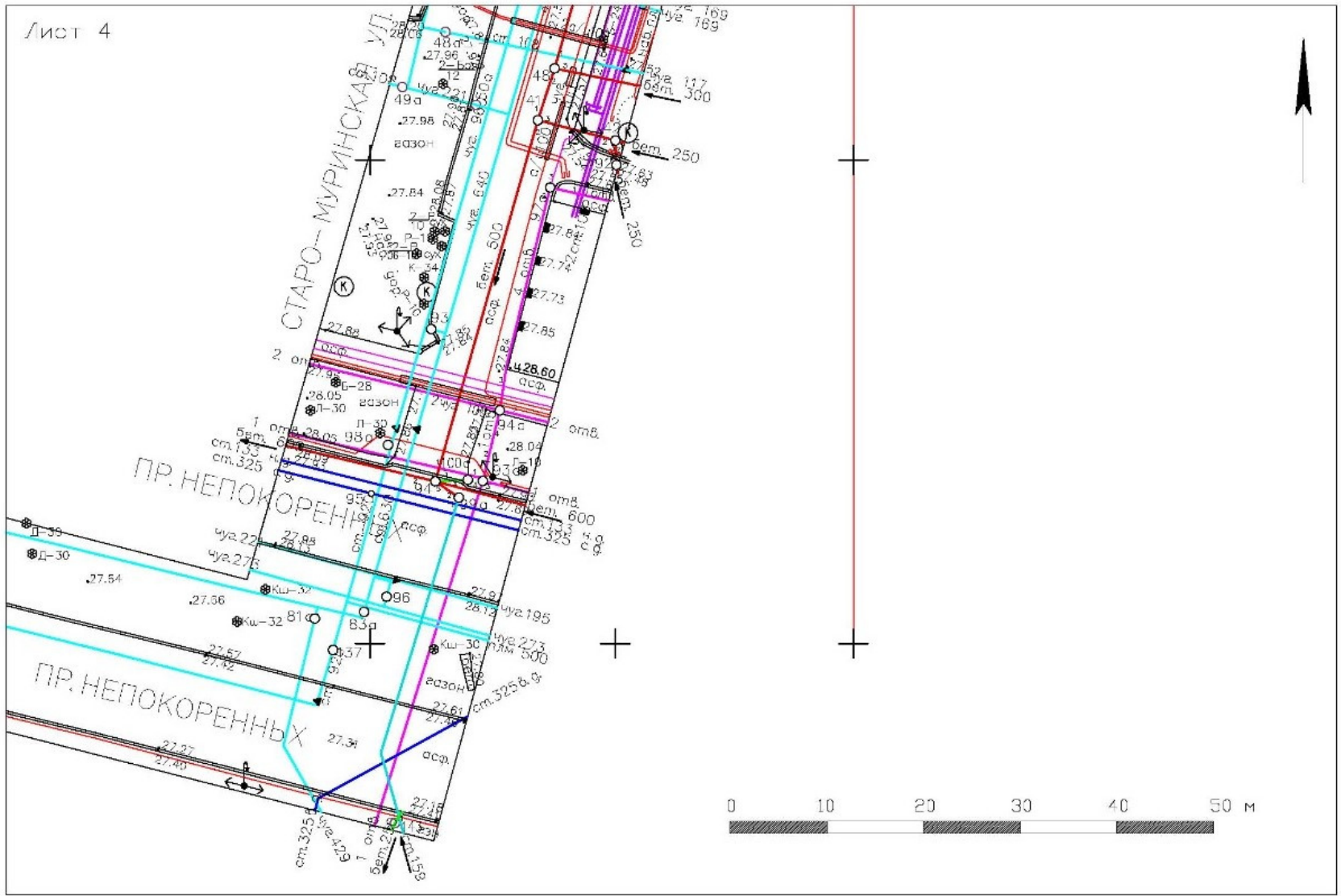


Рис. 17. Санкт-Петербург, «Выполнение проектно-изыскательских работ по реконструкции водопроводной магистрали по адресу: Санкт-Петербург, пр. Непокоренных, д. 49 (от ул. Бутлерова д.4 до Гражданского пр.)» Топографический план трассы обследования, лист 4.

| | | | | |
|--------------|--------------|--------------|--------------|--------------|
| Инв. № подл. | Подп. и дата | Взам. инв. № | Инв. № дубл. | Подп. и дата |
| | | | | |

| | | | | |
|------|------|----------|-------|------|
| Изм. | Лист | № докум. | Подп. | Дата |
| | | | | |

4/8/04/2022-2022-10

50 Лист

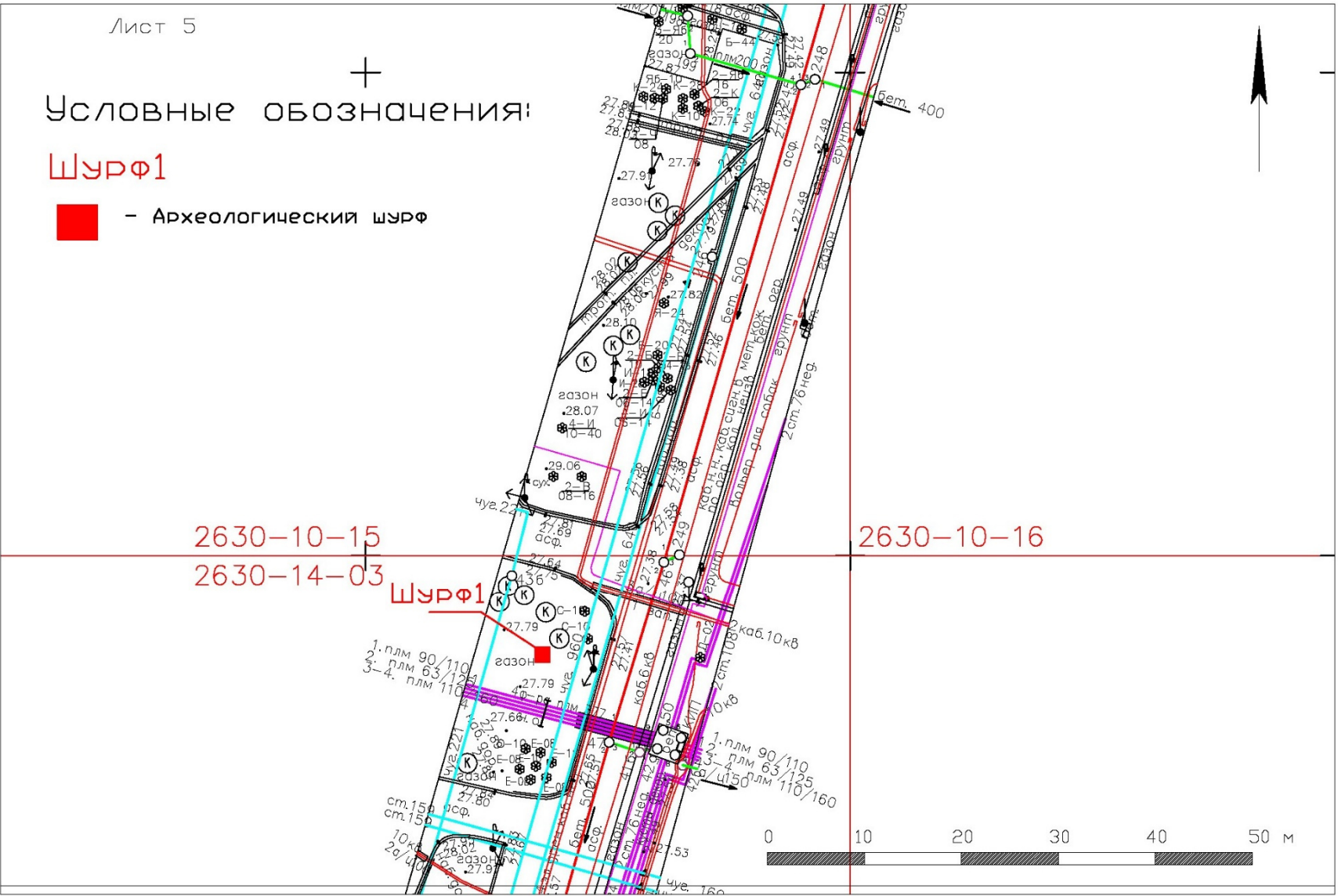


Рис. 18. Санкт-Петербург, «Выполнение проектно-изыскательских работ по реконструкции водопроводной магистрали по адресу: Санкт-Петербург, пр. Непокоренных, д. 49 (от ул. Бултерова д.4 до Гражданского пр.)». Шурф 1 на фрагменте топографического плана трассы обследования, лист 5.

| | | | | |
|--------------|--------------|--------------|--------------|--------------|
| Инв. № подл. | Подп. и дата | Взам. инв. № | Инв. № дубл. | Подп. и дата |
| | | | | |

| | | | | |
|------|------|----------|-------|------|
| Изм. | Лист | № докум. | Подп. | Дата |
| | | | | |

4/8/04/2022-2022-Т0

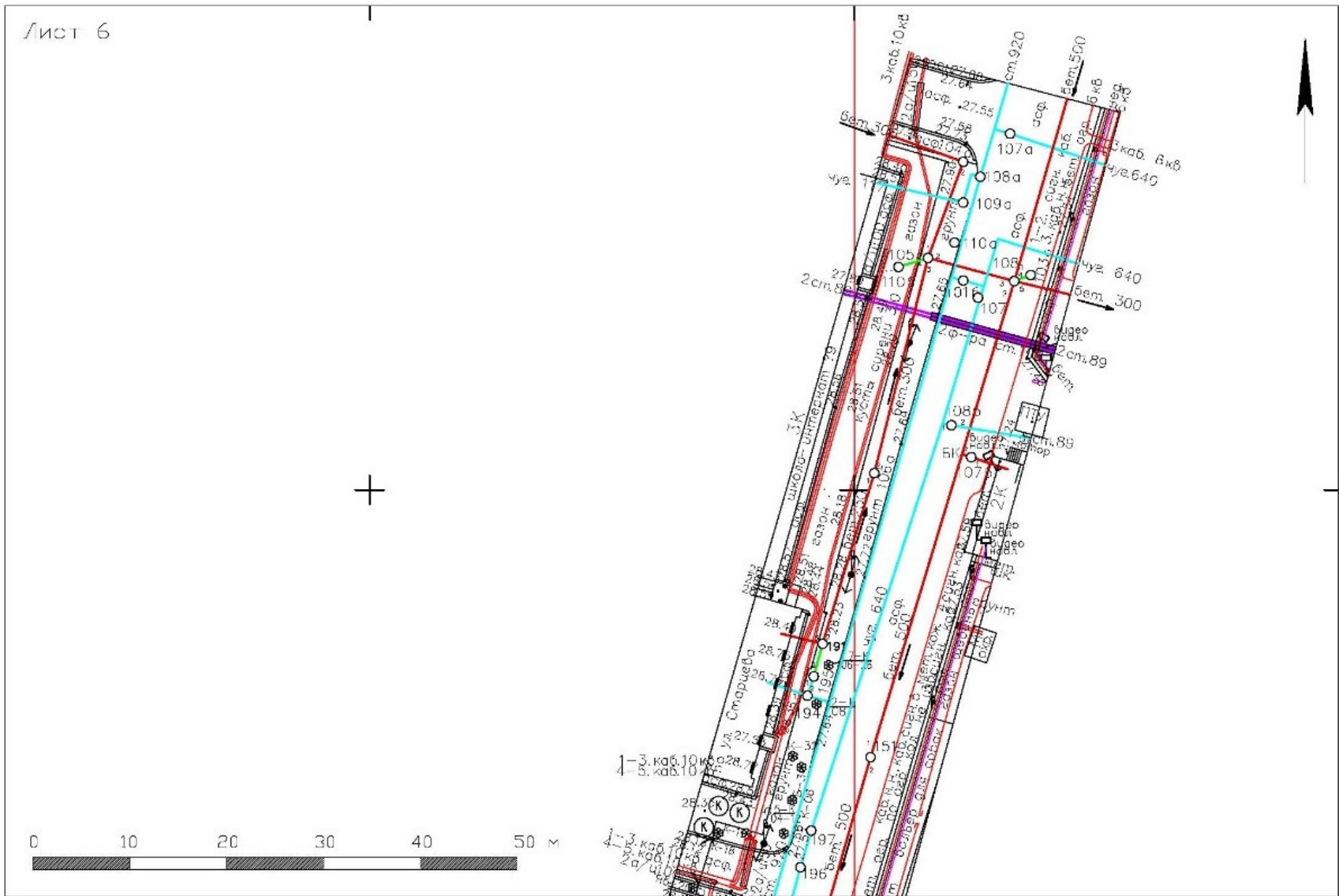


Рис. 19. Санкт-Петербург, «Выполнение проектно-изыскательских работ по реконструкции водопроводной магистрали по адресу: Санкт-Петербург, пр. Непокоренных, д. 49 (от ул. Бутлерова д.4 до Гражданского пр.)». Топографического плана трассы обследования, лист 6

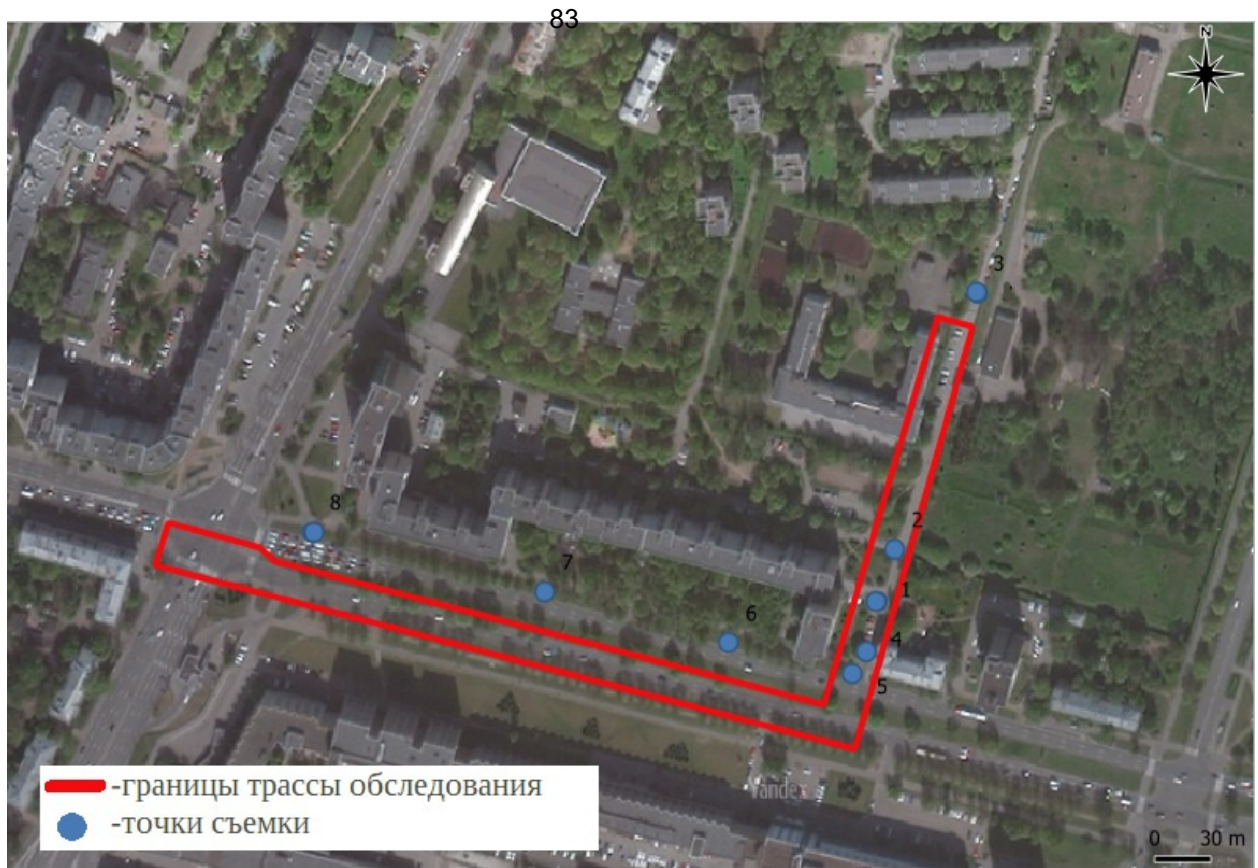


Рис. 20. Санкт-Петербург, «Выполнение проектно-изыскательских работ по реконструкции водопроводной магистрали по адресу: Санкт-Петербург, пр. Непокоренных, д. 49 (от ул. Бутлерова д.4 до Гражданского пр.)» Расположение точек съемки на спутниковом снимке.

| | | | |
|--------------|--------------|--------------|--------------|
| Инв. № подл. | Подп. и дата | Взам. инв. № | Подп. и дата |
| Инв. № дубл. | Подп. и дата | Взам. инв. № | Подп. и дата |

| | | | | |
|-----|------|----------|-------|------|
| Лит | Изм. | № докум. | Подп. | Дата |
|-----|------|----------|-------|------|

48/04/2022-2022-ТО

Лист

52



Рис. 21. Санкт-Петербург, «Выполнение проектно-изыскательских работ по реконструкции водопроводной магистрали по адресу: Санкт-Петербург, пр. Непокоренных, д. 49 (от ул. Бутлерова д.4 до Гражданского пр.)». Общий вид трассы. Точка съемки 1 Вид на север.



Рис. 22. Санкт-Петербург, «Выполнение проектно-изыскательских работ по реконструкции водопроводной магистрали по адресу: Санкт-Петербург, пр. Непокоренных, д. 49 (от ул. Бутлерова д.4 до Гражданского пр.)». Общий вид трассы. Точка съемки 2. Вид на север.

| |
|--------------|
| Подп. и дата |
| Взам. инв. № |
| Инв. № дубл. |
| Подп. и дата |
| Инв. № подл. |

| | | | | |
|-----|------|----------|-------|------|
| Лит | Изм. | № докум. | Подп. | Дата |
| | | | | |

48/04/2022-2022-Т0



Рис. 23. Санкт-Петербург, «Выполнение проектно-изыскательских работ по реконструкции водопроводной магистрали по адресу: Санкт-Петербург, пр. Непокоренных, д. 49 (от ул. Бутлерова д.4 до Гражданского пр.)». Общий вид трассы. Точка съемки.3. Вид на юг.



Рис. 24. Санкт-Петербург, «Выполнение проектно-изыскательских работ по реконструкции водопроводной магистрали по адресу: Санкт-Петербург, пр. Непокоренных, д. 49 (от ул. Бутлерова д.4 до Гражданского пр.)». Общий вид трассы. Точка съемки 4. Вид на юг.

| |
|--------------|
| Подп. и дата |
| Взам. инв. № |
| Инв. № дубл. |
| Подп. и дата |
| Инв. № подл. |

| | | | | |
|-----|------|----------|-------|------|
| Лит | Изм. | № докум. | Подп. | Дата |
| | | | | |

48/04/2022-2022-ТО

Лист

54



Рис. 25 Санкт-Петербург, «Выполнение проектно-изыскательских работ по реконструкции водопроводной магистрали по адресу: Санкт-Петербург, пр. Непокоренных, д. 49 (от ул. Бутлерова д.4 до Гражданского пр.)» Общий вид трассы. Точка съемки 5. Вид на юго-запад.



Рис. 26. Санкт-Петербург, «Выполнение проектно-изыскательских работ по реконструкции водопроводной магистрали по адресу: Санкт-Петербург, пр. Непокоренных, д. 49 (от ул. Бутлерова д.4 до Гражданского пр.)». Общий вид трассы. Точка съемки 6. Вид на юго-запад.

| |
|--------------|
| Подп. и дата |
| Взам. инв. № |
| Инв. № дубл. |
| Подп. и дата |
| Инв. № подл. |

| | | | | |
|-----|------|----------|-------|------|
| | | | | |
| Лит | Изм. | № докум. | Подп. | Дата |

48/04/2022-2022-Т0

Лист

55



Рис. 27. Санкт-Петербург, «Выполнение проектно-изыскательских работ по реконструкции водопроводной магистрали по адресу: Санкт-Петербург, пр. Непокоренных, д. 49 (от ул. Бутлерова д.4 до Гражданского пр.)». Общий вид трассы. Точка съемки 7. Вид на юго-запад.



Рис. 28. Санкт-Петербург, «Выполнение проектно-изыскательских работ по реконструкции водопроводной магистрали по адресу: Санкт-Петербург, пр. Непокоренных, д. 49 (от ул. Бутлерова д.4 до Гражданского пр.)». Общий вид трассы. Точка съемки 8. Вид на юго-восток.

| | |
|---------------|--------------|
| Инва. № подл. | Подп. и дата |
| Инва. № дубл. | Взам. инв. № |
| Инва. № инв. | Подп. и дата |
| Инва. № подл. | Подп. и дата |

| | | | | |
|-----|------|----------|-------|------|
| Лит | Изм. | № докум. | Подп. | Дата |
| | | | | |

48/04/2022-2022-Т0

Лист

56



Рис. 29. Санкт-Петербург, «Выполнение проектно-изыскательских работ по реконструкции водопроводной магистрали по адресу: Санкт-Петербург, пр. Непокоренных, д. 49 (от ул. Бутлерова д.4 до Гражданского пр.)». Шурф 1. Общий вид до начала работ. Вид на восток.



Рис. 30. Санкт-Петербург, «Выполнение проектно-изыскательских работ по реконструкции водопроводной магистрали по адресу: Санкт-Петербург, пр. Непокоренных, д. 49 (от ул. Бутлерова д.4 до Гражданского пр.)». Шурф 1. Фотофиксация по слою погребенной почвы. Вид на юг.

| | |
|--------------|--------------|
| Инв. № подл. | Подп. и дата |
| Инв. № дубл. | Взам. инв. № |
| Подп. и дата | Подп. и дата |
| Инв. № подл. | Подп. и дата |

| | | | | |
|-----|------|----------|-------|------|
| Лит | Изм. | № докум. | Подп. | Дата |
| | | | | |

48/04/2022-2022-Т0

Лист

57



Рис. 31. Санкт-Петербург, «Выполнение проектно-изыскательских работ по реконструкции водопроводной магистрали по адресу: Санкт-Петербург, пр. Непокоренных, д. 49 (от ул. Бутлерова д.4 до Гражданского пр.)» Шурф 1. Фотофиксация по слою погребенной почвы вид на север.



Рис. 32. Санкт-Петербург, «Выполнение проектно-изыскательских работ по реконструкции водопроводной магистрали по адресу: Санкт-Петербург, пр. Непокоренных, д. 49 (от ул. Бутлерова д.4 до Гражданского пр.)» Шурф 1. Фотофиксация по материковой поверхности – уровень остановки работ. Вид на юг.

| | |
|--------------|--------------|
| Инд. № подл. | Подп. и дата |
| Инд. № дубл. | Взм. инв. № |
| Инд. № подл. | Подп. и дата |
| Инд. № подл. | Подп. и дата |

| | | | | |
|-----|------|----------|-------|------|
| Лит | Изм. | № док.м. | Подп. | Дата |
| | | | | |

48/04/2022-2022-Т0

Лист

58



Рис. 33. Санкт-Петербург, «Выполнение проектно-изыскательских работ по реконструкции водопроводной магистрали по адресу: Санкт-Петербург, пр. Непокоренных, д. 49 (от ул. Бутлерова д.4 до Гражданского пр.)» Шурф 1. Фотофиксация по материковой поверхности – уровень остановки работ. Вид на восток.



Рис. 34. Санкт-Петербург, «Выполнение проектно-изыскательских работ по реконструкции водопроводной магистрали по адресу: Санкт-Петербург, пр. Непокоренных, д. 49 (от ул. Бутлерова д.4 до Гражданского пр.)» Шурф 1. Фотофиксация стратиграфии восточной стенки.

| | |
|--------------|--------------|
| Инд. № подл. | Подп. и дата |
| Инд. № дубл. | Взам. инв. № |
| Инд. № инв. | Подп. и дата |
| Инд. № подл. | Подп. и дата |

| | | | | |
|-----|------|----------|-------|------|
| Лит | Изм. | № докум. | Подп. | Дата |
| | | | | |

48/04/2022-2022-Т0

Лист

59



Рис. 35. Санкт-Петербург, «Выполнение проектно-изыскательских работ по реконструкции водопроводной магистрали по адресу: Санкт-Петербург, пр. Непокоренных, д. 49 (от ул. Бутлерова д.4 до Гражданского пр.)» Шурф 1. Фотофиксация стратиграфии западной стенки.



Рис. 36. Санкт-Петербург, «Выполнение проектно-изыскательских работ по реконструкции водопроводной магистрали по адресу: Санкт-Петербург, пр. Непокоренных, д. 49 (от ул. Бутлерова д.4 до Гражданского пр.)» Шурф 1. Фотофиксация стратиграфии северной стенки.

| | |
|---------------|--------------|
| Инва. № подл. | Подп. и дата |
| Инва. № дубл. | Взам. инв. № |
| Подп. и дата | Подп. и дата |

| | | | | |
|-----|------|----------|-------|------|
| Лит | Изм. | № докум. | Подп. | Дата |
|-----|------|----------|-------|------|

48/04/2022-2022-ТО



Рис. 37. Санкт-Петербург, «Выполнение проектно-изыскательских работ по реконструкции водопроводной магистрали по адресу: Санкт-Петербург, пр. Непокоренных, д. 49 (от ул. Бутлерова д.4 до Гражданского пр.)» Шурф 1. Фотофиксация стратиграфии южной стенки.



Рис. 38. Санкт-Петербург, «Выполнение проектно-изыскательских работ по реконструкции водопроводной магистрали по адресу: Санкт-Петербург, пр. Непокоренных, д. 49 (от ул. Бутлерова д.4 до Гражданского пр.)» Шурф 1. Общий вид на восток

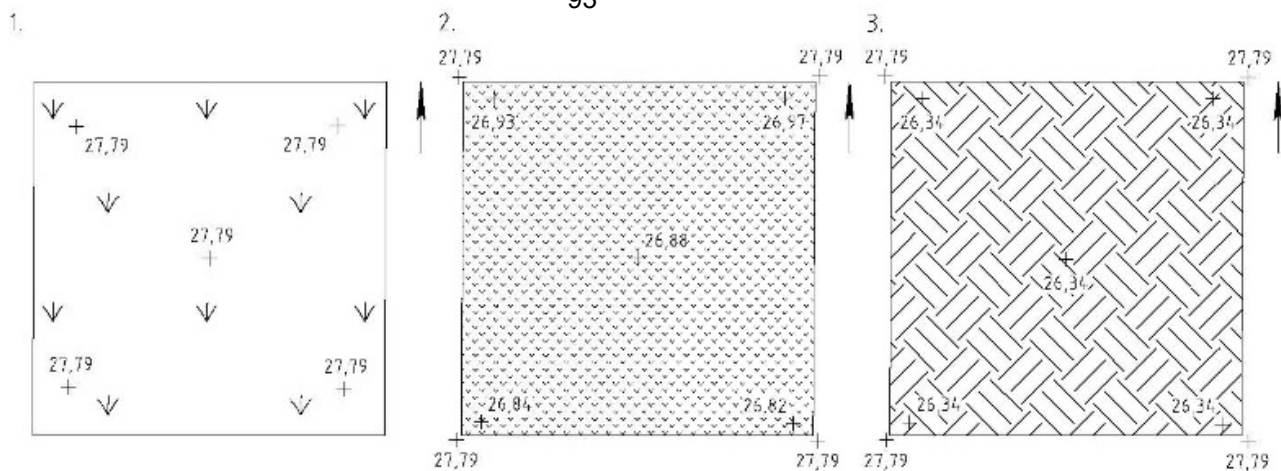
| | |
|--------------|--------------|
| Инв. № подл. | Подп. и дата |
| Инв. № дубл. | Взам. инв. № |
| Инв. № подл. | Подп. и дата |
| Инв. № подл. | Подп. и дата |

| | | | | |
|-----|------|----------|-------|------|
| Лит | Изм. | № докум. | Подп. | Дата |
| | | | | |

48/04/2022-2022-Т0

Лист

61



Условные обозначения

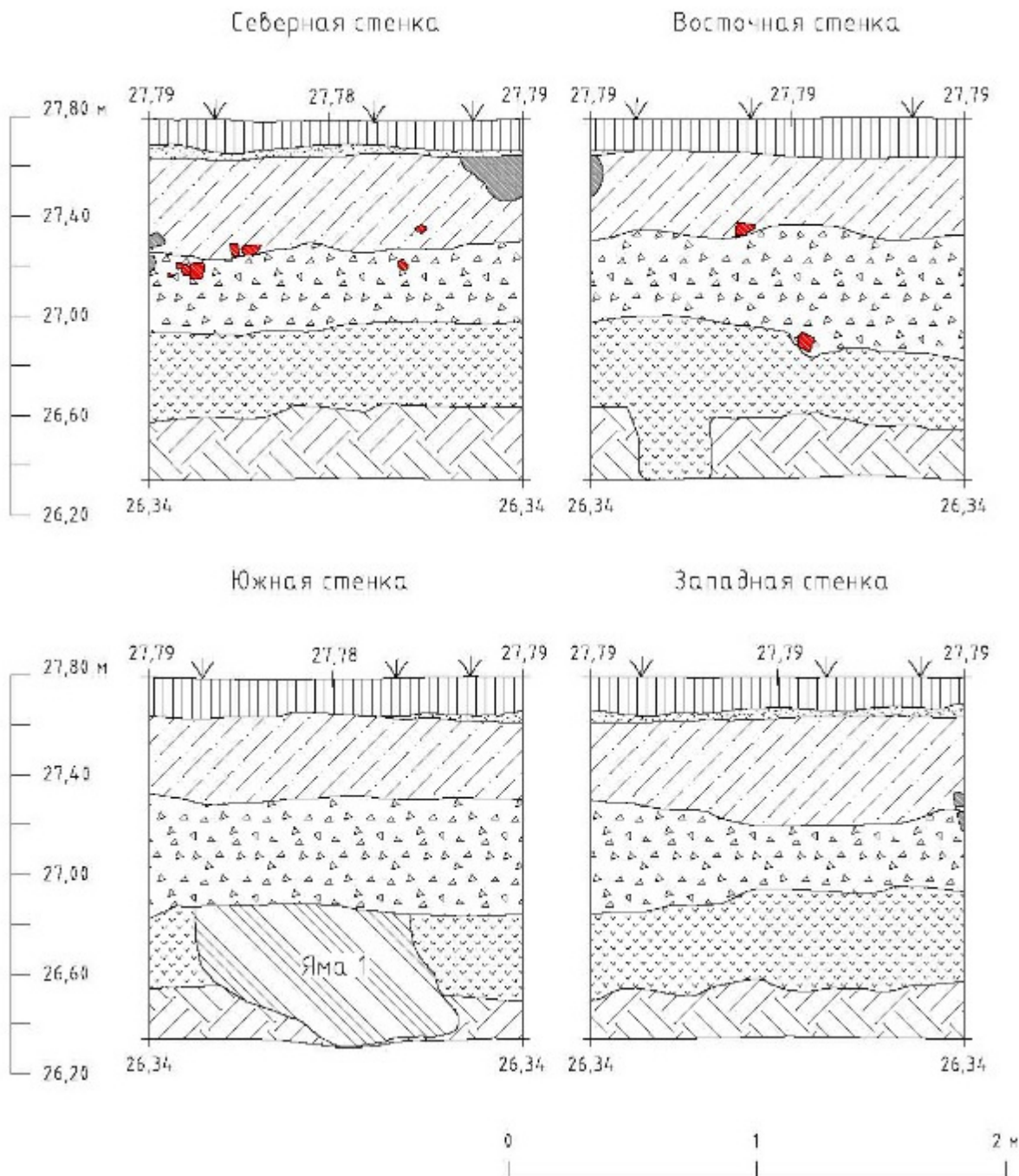
- | | | | |
|--|--|--|------------------------------------|
|  | дерн |  | заполнение ямы 1 |
|  | светло-серый песок |  | коричневато-желтый песок (материк) |
|  | темно-коричневая мешаная супесь со строительным мусором |  | камни |
|  | светло-серая супесь со строительным мусором |  | кирпич |
|  | темно-коричневая гумусированная супесь (погребенная почва) | | |

Рис. 39. Санкт-Петербург, «Выполнение проектно-изыскательских работ по реконструкции водопроводной магистрали по адресу: Санкт-Петербург, пр. Непокоренных, д. 49 (от ул. Бутлерова д.4 до Гражданского пр.)» 1 – план дневной поверхности до начала работ; 2- план по слою погребенной почвы; 3 – план по материковой поверхности.

| | |
|--------------|--------------|
| Инв. № подл. | Подп. и дата |
| Инв. № дубл. | Взам. инв. № |
| Инв. № подл. | Подп. и дата |
| Инв. № подл. | Подп. и дата |

| | | | | |
|-----|------|----------|-------|------|
| Лит | Изм. | № докум. | Подп. | Дата |
| | | | | |

48/04/2022-2022-ТО



Условные обозначения

- | | | | |
|--|---|--|----------------------------------|
| | дерн | | заполнение ямы 1 |
| | светло-серый песок | | коричнево-желтый песок (материк) |
| | темно-коричневая мешаная супесь со строительным мусором | | камни |
| | светло-серая супесь со строительным мусором | | кирпич |
| | темно-коричневая гумусированная супесь (пашенная почва) | | |

Рис. 40. Санкт-Петербург, «Выполнение проектно-изыскательских работ по реконструкции водопроводной магистрали по адресу: Санкт-Петербург, пр. Непокоренных, д. 49 (от ул. Бутлерова д.4 до Гражданского пр.)». Стратиграфия шурфа.

Подп. и дата
Взм. инв. №
Инв. № дубл.
Подп. и дата
Инв. № подл.

| | | | | |
|-----|------|----------|-------|------|
| Лит | Изм. | № докум. | Подп. | Дата |
| | | | | |

48/04/2022-2022-ТО



Рис. 41. Санкт-Петербург, «Выполнение проектно-изыскательских работ по реконструкции водопроводной магистрали по адресу: Санкт-Петербург, пр. Непокоренных, д. 49 (от ул. Бутлерова д.4 до Гражданского пр.)». Шурф 1. Фотофиксация после рекультивации. Вид на восток.

| | | | | |
|--------------------|--------------|----------|-------|------|
| Инв. № подл. | Подп. и дата | | | |
| | Взам. инв. № | | | |
| Инв. № дубл. | Подп. и дата | | | |
| | Инв. № подл. | | | |
| 48/04/2022-2022-Т0 | | | | |
| Лит | Изм. | № докум. | Подп. | Дата |
| | | | | |
| | | | | Лист |
| | | | | 64 |

**ПРИЛОЖЕНИЕ А. КОПИЯ ПИСЬМА КОМИТЕТА ПО
ГОСУДАРСТВЕННОМУ КОНТРОЛЮ, ИСПОЛЬЗОВАНИЮ И ОХРАНЕ
ПАМЯТНИКОВ ИСТОРИИ И КУЛЬТУРЫ ПРАВИТЕЛЬСТВА САНКТ-
ПЕТЕРБУРГА**



ПРАВИТЕЛЬСТВО САНКТ-ПЕТЕРБУРГА

**КОМИТЕТ ПО ГОСУДАРСТВЕННОМУ
КОНТРОЛЮ, ИСПОЛЬЗОВАНИЮ
И ОХРАНЕ ПАМЯТНИКОВ
ИСТОРИИ И КУЛЬТУРЫ
(КГИОП)**

пл. Ломоносова, д.1, Санкт-Петербург, 191023
Тел. (812) 315-43-03, (812) 571-64-31, факс (812) 710-42-45
E-mail: kgiop@gov.spb.ru
<https://www.gov.spb.ru>, <http://kgiop.ru/>

Генеральному директору
ООО «Специальная Инжиниринг»

Строгонову Д.А.

kudymova85@yandex.ru

№01-43-4397/22-0-1 от 28.02.2022

№ 01-43-4397/22-0-0 от 25.02.2022

На № 13 от 25.02.2022

В ответ на Ваше обращение КГИОП сообщает, что земельный участок по объекту: **«Выполнение проектно-изыскательских работ по реконструкции водопроводной магистрали по адресу: Санкт-Петербург, пр. Непокоренных, д. 49 (от ул. Бутлерова д.4 до Гражданского пр.)»** (согласно приложенной к запросу схеме) расположен в границах:

– вне зон охраны объектов культурного наследия.

Закон Санкт-Петербурга от 19.01.2009 № 820-7 (в редакции, вступившей в силу 01.08.2021) "О границах объединенных зон охраны объектов культурного наследия, расположенных на территории Санкт-Петербурга, режимах использования земель и требованиях к градостроительным регламентам в границах указанных зон".

В пределах границ вышеуказанного земельного участка отсутствуют объекты (выявленные объекты) культурного наследия; объекты культурного наследия, включенные в Единый государственный реестр объектов культурного наследия (памятников истории и культуры) народов Российской Федерации, а также защитная зона объектов культурного наследия.

К границам участка непосредственно не примыкают объекты (выявленные объекты) культурного наследия.

16.06.2021 г. опубликован приказ Министерства культуры Российской Федерации (далее – Минкультуры России) от 30.10.2020 №1295 «Об утверждении предмета охраны, границ территории и требований к градостроительным регламентам в границах территории исторического поселения федерального значения город Санкт-Петербург» (далее – историческое поселение).


Земельный участок расположен вне границ территории исторического поселения, утвержденного вышеуказанным приказом Минкультуры России.

КГИОП не располагает сведениями о наличии либо отсутствии объектов, обладающих признаками объектов культурного наследия, на рассматриваемом земельном участке. В связи с этим, а также в соответствии с требованиями ст. 30 Федерального закона № 73-ФЗ от 25.06.2002 г. «Об объектах культурного наследия (памятниках истории и культуры) народов Российской Федерации»,

требуется проведение государственной историко-культурной экспертизы земельного участка. Согласно требованиям п. 11.3 постановления Правительства Российской Федерации от 15.07.2009 № 569 «Об утверждении Положения о государственной историко-культурной экспертизе» государственная историко-культурная экспертиза земельного участка проводится путем археологической разведки.

Данное письмо носит информативный характер и не является разрешением на производство работ.

**Начальник Управления
государственного реестра
объектов культурного наследия**



П.О. Яковлев

Дьяконов Н.П.
(812)417-43-33
Долгушина М.И.
(812)417-43-46

Приложение 4

**Схема расположения земельного участка на кадастровой карте
территории**

Схема земельного участка по объекту: «Выполнение проектно-изыскательских работ по реконструкции водопроводной магистрали по адресу: Санкт-Петербург, пр. Непокоренных, д. 49 (от ул. Бутлерова д.4 до Гражданского пр.)» на публичной кадастровой карте РФ



| N | Y | X |
|----|-------------|-------------|
| 1 | 117294.5011 | 100997.2637 |
| 2 | 117293.0481 | 100991.3162 |
| 3 | 117306.1347 | 100987.5357 |
| 4 | 117342.3567 | 100979.1809 |
| 5 | 117351.5543 | 100975.6952 |
| 6 | 117387.1206 | 100969.899 |
| 7 | 117444.5176 | 100951.7184 |
| 8 | 117523.8143 | 100932.2036 |
| 9 | 117604.008 | 100911.3275 |
| 10 | 117694.9801 | 100889.3959 |
| 11 | 117696.6215 | 100895.5925 |
| 12 | 117699.998 | 100907.4922 |
| 13 | 117707.2818 | 100905.5607 |
| 14 | 117712.7231 | 100939.5728 |
| 15 | 117727.3165 | 100989.785 |
| 16 | 117742.6762 | 101032.905 |
| 17 | 117753.424 | 101070.6502 |
| 18 | 117768.9146 | 101126.9819 |
| 19 | 117768.9474 | 101132.7179 |
| 20 | 117761.3485 | 101134.5917 |
| 21 | 117754.4498 | 101108.5552 |
| 22 | 117746.4709 | 101079.8757 |
| 23 | 117744.783 | 101080.3946 |
| 24 | 117744.0427 | 101077.7644 |
| 25 | 117745.852 | 101077.1191 |
| 26 | 117737.9821 | 101049.6885 |
| 27 | 117728.1033 | 101015.1497 |
| 28 | 117715.2457 | 100970.2758 |
| 29 | 117714.3045 | 100970.2894 |
| 30 | 117710.604 | 100956.9278 |
| 31 | 117707.1767 | 100944.3831 |
| 32 | 117707.7774 | 100944.1316 |
| 33 | 117694.9422 | 100899.7516 |
| 34 | 117693.9978 | 100896.1256 |
| 35 | 117625.8623 | 100913.1947 |
| 36 | 117589.4835 | 100922.561 |
| 37 | 117557.4223 | 100930.8897 |
| 38 | 117513.9735 | 100941.8312 |
| 39 | 117467.462 | 100953.7314 |
| 40 | 117397.7318 | 100971.1884 |
| 41 | 117366.4377 | 100978.8001 |
| 42 | 117335.8583 | 100990.8853 |
| 43 | 117337.1276 | 100994.9158 |
| 44 | 117335.8209 | 100995.3023 |
| 45 | 117334.6889 | 100991.3507 |
| 46 | 117324.8858 | 100994.719 |
| 47 | 117323.3023 | 100991.5169 |
| 48 | 117312.7906 | 100994.2398 |
| 49 | 117312.2492 | 100992.4912 |
| 50 | 117294.5011 | 100997.2637 |

Приложение 5

**Копия письма ООО «Специальная Инженерия» № 410-ПР от
12.07.2022 г. с обоснованием отсутствия градостроительного
плана земельного участка**



ООО «Специальная Инженерия»

Россия, 195197, Санкт-Петербург, Кондратьевский пр., д.40 корп.14, лит.А, пом.15Н
тел. факс: (812) 240-37-00
e-mail: info@specing-spb.ru ИНН 7814301850, ОКПО 733554355
р/с 40702810900080002097 СЕВЕРО-ЗАПАДНЫЙ ПАО БАНК «ФК ОТКРЫТИЕ» в г. Санкт-Петербург
к/счет 30101810540300000795, БИК 044030795

«12» июля 2022 года
№ 410-ПР

Заместителю директора
ИИМК РАН
Н.Ф. СОЛОВЬЕВОЙ

Уважаемая Наталья Федоровна!

В целях проведения научно-исследовательского археологического обследования территории объекта: «Выполнение проектно-изыскательских работ по реконструкции водопроводной магистрали по адресу: Санкт-Петербург, пр. Непокоренных, д. 49 (от ул. Бутлерова д.4 до Гражданского пр.)» сообщаем следующее:

1. Объект «Проектно-изыскательские работы по реконструкции водопроводной магистрали по адресу: Санкт-Петербург, пр. Непокоренных, д. 49 (от ул. Бутлерова д.4 до Гражданского пр.)» является линейным объектом (п. 10.1 ст. 1 «Градостроительный кодекс Российской Федерации» от 29.12.2004 №190-ФЗ);
2. В соответствии с ч. 5, п. 3 ст. 41 Градостроительного кодекса Российской Федерации для линейных объектов подготовка документации по планировке территории в целях размещения объекта капитального строительства является обязательной (за исключением случая, если размещение линейного объекта планируется осуществлять на землях или земельных участках, находящихся в государственной или муниципальной собственности, и для размещения такого линейного объекта не требуются предоставление земельных участков, находящихся в государственной или муниципальной собственности, и установление сервитутов). В соответствии с п. 4 ст. 41 Градостроительного кодекса Российской Федерации видами документации по планировке территории являются проект планировки территории и проект межевания территории, градостроительный план земельного участка не является документацией по планировке территории и не разрабатывается.

С уважением,
Генеральный директор

Строгонов Д.А.

Исп. Гуров С.В.
Тел. 8 911 011 33 21

Приложение 6

**Копия письма ООО «Специальная Инженерия» № 411-ПР от
12.07.2022 г. с обоснованием отсутствия Выписки из Единого
государственного реестра недвижимости об объекте
недвижимости**



ООО «Специальная Инженерия»

Россия, 195197, Санкт-Петербург, Кондратьевский пр., д.40 корп.14, лит.А, пом.15Н
тел. факс: (812) 240-37-00
e-mail: info@specing-spb.ru ИНН 7814301850, ОКПО 733554355
р/с 40702810900080002097 СЕВЕРО-ЗАПАДНЫЙ ПАО БАНК «ФК ОТКРЫТИЕ» в г. Санкт-Петербург
к/счет 30101810540300000795, БИК 044030795

«12» июля 2022 года
№ 411-ПР

Заместителю директора
ИИМК РАН
Н.Ф. СОЛОВЬЕВОЙ

Уважаемая Наталья Федоровна!

В целях проведения научно-исследовательских работ в виде историко-культурного научного археологического обследования (разведки) с целью проведения государственной историко-культурной земельного участка по объекту: «Выполнение проектно-изыскательских работ по реконструкции водопроводной магистрали по адресу: Санкт-Петербург, пр. Непокоренных, д. 49 (от ул. Бутлерова д.4 до Гражданского пр.)», сообщаем следующее:

Объект находится в границе кадастровых кварталов:

78:10:0005203;
78:10:0005202

С уважением,
Генеральный директор

Строгонов Д.А.

Исп. Гуров С.В.
Тел. 8 911 011 33 21

Приложение 7

Копия справки № 14102/33 – 125.5-22 от 05.08.2022 г



ФЕДЕРАЛЬНОЕ ГОСУДАРСТВЕННОЕ БЮДЖЕТНОЕ УЧРЕЖДЕНИЕ НАУКИ
**ИНСТИТУТ ИСТОРИИ МАТЕРИАЛЬНОЙ КУЛЬТУРЫ
 РОССИЙСКОЙ АКАДЕМИИ НАУК**

191186, Санкт-Петербург, Дворцовая наб., 18, литер А
 тел. +7 (812) 5715092, факс +7 (812) 5716271, Эл. почта: admin@archo.ru

№ 14102/33 – 125.5-22 от 05.08.2022

**К Акту
 Государственной
 историко-культурной
 экспертизы**

СПРАВКА

Дана в том, что следующие сотрудники Федерального государственного бюджетного учреждения науки Института истории материальной культуры Российской академии наук работают в ИИМК РАН

| ФИО | стаж с |
|-----------------------------|---------------|
| Блохин Егор Константинович | 17.03.2010 |
| Городилов Андрей Юрьевич | 01.01.2005 |
| Лазаретов Игорь Павлович | 17.01.1987 |
| Поляков Андрей Владимирович | 02.07.2001 |
| Садыков Тимур Рашитович | 11.08.2008 |
| Соловьев Сергей Львович | 15.01.2010 |
| Субботин Андрей Викторович | 09.12.1975 |
| Тарасов Алексей Юрьевич | 12.03.2021 |

по настоящее время.

Заместитель директора ИИМК РАН

Н.Ф. Соловьёва

Приложение 9

Сведения об экспертах

Сведения об экспертах:

| | |
|---------------------------------|--|
| Фамилия, имя, отчество | Городилов Андрей Юрьевич |
| Образование | высшее |
| Специальность | история, археология |
| Ученая степень (звание) | - |
| Стаж работы | 17 лет |
| Место работы и должность | н.с. ИИМК РАН |
| Реквизиты аттестации | Государственный эксперт по проведению историко-культурной экспертизы (приказ Министерства культуры Российской Федерации № 219 от 27.02.2019 г. «Об утверждении статуса аттестованного эксперта по проведению государственной историко-культурной экспертизы» (п. 34)) Объекты экспертизы: <ul style="list-style-type: none"> - выявленные объекты культурного наследия в целях обоснования целесообразности включения данных объектов в реестр; - документы, обосновывающие включение объектов культурного наследия в реестр. |
| Фамилия, имя, отчество | Лазаретов Игорь Павлович |
| Образование | высшее |
| Специальность | история |
| Ученая степень (звание) | кандидат исторических наук |
| Стаж работы | 35 лет |
| Место работы и должность | ст.н.с. ИИМК РАН |
| Реквизиты аттестации | Государственный эксперт по проведению историко-культурной экспертизы (приказ Министерства культуры Российской Федерации № 1537 от 17.09.2021 г. «Об утверждении статуса аттестованного эксперта по проведению государственной историко-культурной экспертизы» (п. 13)) Объекты экспертизы: <ul style="list-style-type: none"> - выявленные объекты культурного наследия в целях обоснования целесообразности включения данных объектов в реестр; - документы, обосновывающие включение объектов культурного наследия в реестр; - документы, обосновывающие исключение объектов культурного наследия из реестра; |

| | |
|---------------------------------|---|
| | <ul style="list-style-type: none"> - земли, подлежащие воздействию земляных, строительных, мелиоративных, хозяйственных работ, предусмотренных статьей 25 Лесного кодекса Российской Федерации работ по использованию лесов (за исключением работ, указанных в пунктах 3, 4 и 7 части 1 статьи 25 Лесного кодекса Российской Федерации) и иных работ, в случае, если орган охраны объектов культурного наследия не имеет данных об отсутствии на указанных землях объектов культурного наследия, включенных в реестр, выявленных объектов культурного наследия либо объектов, обладающих признаками объекта культурного наследия; - документация, за исключением научных отчетов о выполненных археологических полевых работах, содержащая результаты исследований, в соответствии с которыми определяется наличие или отсутствие объектов, обладающих признаками объекта культурного наследия, на земельных участках, подлежащих воздействию земляных, строительных, мелиоративных, хозяйственных работ, работ по использованию лесов и иных работ; - документация или разделы документации, обосновывающие меры по обеспечению сохранности объекта культурного наследия, включенного в реестр, выявленного объекта культурного наследия либо объекта, обладающего признаками объекта культурного наследия, при проведении земляных, мелиоративных, хозяйственных работ, указанных в настоящей статье работ по использованию лесов и иных работ в границах территории объекта культурного наследия либо на земельном участке, непосредственно связанном с земельным участком в границах территории объекта культурного наследия |
| Фамилия, имя, отчество | Поляков Андрей Владимирович |
| Образование | высшее |
| Специальность | история |
| Ученая степень (звание) | доктор исторических наук |
| Стаж работы | 21 год |
| Место работы и должность | ст.н.с. ИИМК РАН, и.о. директора ИИМК РАН |
| Реквизиты аттестации | Государственный эксперт по проведению историко-культурной экспертизы (приказ Министерства культуры Российской Федерации № 1668 от 11.10.2021 г. «Об утверждении статуса аттестованного эксперта по проведению |

| | |
|--|--|
| | <p>государственной историко-культурной экспертизы» (п. 23))</p> <p>Объекты экспертизы:</p> <ul style="list-style-type: none">- выявленные объекты культурного наследия в целях обоснования целесообразности включения данных объектов в реестр;- документы, обосновывающие включение объектов культурного наследия в реестр;- документы, обосновывающие исключение объектов культурного наследия из реестра;- земли, подлежащие воздействию земляных, строительных, мелиоративных, хозяйственных работ, предусмотренных статьей 25 Лесного кодекса Российской Федерации работ по использованию лесов (за исключением работ, указанных в пунктах 3, 4 и 7 части 1 статьи 25 Лесного кодекса Российской Федерации) и иных работ, в случае, если указанные земли расположены в границах территорий, утвержденных в соответствии с пунктом 34.2 пункта 1 статьи 9 Федерального закона;- документация или разделы документации, обосновывающие меры по обеспечению сохранности объекта культурного наследия, включенного в реестр, выявленного объекта культурного наследия либо объекта, обладающего признаками объекта культурного наследия, при проведении земляных, мелиоративных, хозяйственных работ, указанных в настоящей статье работ, указанных в статье 30 Федерального закона работ по использованию лесов и иных работ в границах территории объекта культурного наследия либо на земельном участке, непосредственно связанном с земельным участком в границах территории объекта культурного наследия;- документация, за исключением научных отчетов о выполненных археологических полевых работах, содержащая результаты исследований, в соответствии с которыми определяется наличие или отсутствие объектов, обладающих признаками объекта культурного наследия, на земельных участках, подлежащих воздействию земляных, строительных, мелиоративных, хозяйственных |
|--|--|

| | |
|---------------------------------|---|
| | работ, указанных в статье 30 Федерального закона работ по использованию лесов и иных работ; |
| Фамилия, имя, отчество | Садыков Тимур Рашитович |
| Образование | высшее |
| Специальность | история |
| Ученая степень (звание) | - |
| Стаж работы | 11 лет |
| Место работы и должность | и.о. м.н.с. ИИМК РАН |
| Реквизиты аттестации | Государственный эксперт по проведению историко-культурной экспертизы (приказ Министерства культуры Российской Федерации № 235 от 01.03.2022 г. «Об утверждении статуса аттестованного эксперта по проведению государственной историко-культурной экспертизы» (п. 25)) Объекты экспертизы: <ul style="list-style-type: none"> - выявленные объекты культурного наследия в целях обоснования целесообразности включения данных объектов в реестр; - документы, обосновывающие включение объектов культурного наследия в реестр; |
| Фамилия, имя, отчество | Соловьев Сергей Львович |
| Образование | высшее |
| Специальность | история |
| Ученая степень (звание) | кандидат исторических наук |
| Стаж работы | 44 года |
| Место работы и должность | и.о. ст.н.с. ИИМК РАН |
| Реквизиты аттестации | Государственный эксперт по проведению историко-культурной экспертизы (приказ Министерства культуры Российской Федерации № 235 от 01.03.2022 г. «Об утверждении статуса аттестованного эксперта по проведению государственной историко-культурной экспертизы» (п. 26)) Объекты экспертизы: <ul style="list-style-type: none"> - выявленные объекты культурного наследия в целях обоснования целесообразности включения данных объектов в реестр; |

| | |
|--------------------------------|---|
| | <ul style="list-style-type: none"> - документы, обосновывающие включение объектов культурного наследия в реестр; - документы, обосновывающие исключение объектов культурного наследия из реестра; - земли, подлежащие воздействию земляных, строительных, мелиоративных, хозяйственных работ, предусмотренных статьей 25 Лесного кодекса Российской Федерации работ по использованию лесов (за исключением работ, указанных в пунктах 3, 4 и 7 части 1 статьи 25 Лесного кодекса Российской Федерации) и иных работ, в случае, если указанные земли расположены в границах территорий, утвержденных в соответствии с пунктом 34.2 пункта 1 статьи 9 Федерального закона; - документация или разделы документации, обосновывающие меры по обеспечению сохранности объекта культурного наследия, включенного в реестр, выявленного объекта культурного наследия либо объекта, обладающего признаками объекта культурного наследия, при проведении земляных, мелиоративных, хозяйственных работ, указанных в настоящей статье работ, указанных в статье 30 Федерального закона работ по использованию лесов и иных работ в границах территории объекта культурного наследия либо на земельном участке, непосредственно связанном с земельным участком в границах территории объекта культурного наследия; - документация, за исключением научных отчетов о выполненных археологических полевых работах, содержащая результаты исследований, в соответствии с которыми определяется наличие или отсутствие объектов, обладающих признаками объекта культурного наследия, на земельных участках, подлежащих воздействию земляных, строительных, мелиоративных, хозяйственных работ, указанных в статье 30 Федерального закона работ по использованию лесов и иных работ |
| Фамилия, имя, отчество | Субботин Андрей Викторович |
| Образование | высшее |
| Специальность | история |
| Ученая степень (звание) | кандидат исторических наук |

| | |
|---------------------------------|--|
| Стаж работы | 46 лет |
| Место работы и должность | ст.н.с. ИИМК РАН |
| Реквизиты аттестации | <p>Государственный эксперт по проведению историко-культурной экспертизы (приказ Министерства культуры Российской Федерации № 1668 от 11.10.2021 г. «Об утверждении статуса аттестованного эксперта по проведению государственной историко-культурной экспертизы» (п. 26))</p> <p>Объекты экспертизы:</p> <ul style="list-style-type: none"> - выявленные объекты культурного наследия в целях обоснования целесообразности включения данных объектов в реестр; - документы, обосновывающие включение объектов культурного наследия в реестр; - документы, обосновывающие исключение объектов культурного наследия из реестра; - земли, подлежащие воздействию земляных, строительных, мелиоративных, хозяйственных работ, предусмотренных статьей 25 Лесного кодекса Российской Федерации работ по использованию лесов (за исключением работ, указанных в пунктах 3, 4 и 7 части 1 статьи 25 Лесного кодекса Российской Федерации) и иных работ, в случае, если указанные земли расположены в границах территорий, утвержденных в соответствии с пунктом 34.2 пункта 1 статьи 9 Федерального закона; - документация или разделы документации, обосновывающие меры по обеспечению сохранности объекта культурного наследия, включенного в реестр, выявленного объекта культурного наследия либо объекта, обладающего признаками объекта культурного наследия, при проведении земляных, мелиоративных, хозяйственных работ, указанных в настоящей статье работ, указанных в статье 30 Федерального закона работ по использованию лесов и иных работ в границах территории объекта культурного наследия либо на земельном участке, непосредственно связанном с земельным участком в границах территории объекта культурного наследия; |

| | |
|---------------------------------|--|
| | - документация, за исключением научных отчетов о выполненных археологических полевых работах, содержащая результаты исследований, в соответствии с которыми определяется наличие или отсутствие объектов, обладающих признаками объекта культурного наследия, на земельных участках, подлежащих воздействию земляных, строительных, мелиоративных, хозяйственных работ, указанных в статье 30 Федерального закона работ по использованию лесов и иных работ |
| Фамилия, имя, отчество | Тарасов Алексей Юрьевич |
| Образование | высшее |
| Специальность | история, археология |
| Ученая степень (звание) | кандидат исторических наук |
| Стаж работы | 20 лет |
| Место работы и должность | н.с. ИИМК РАН |
| Реквизиты аттестации | <p>Государственный эксперт по проведению историко-культурной экспертизы (приказ Министерства культуры Российской Федерации № 997 от 17.07.2019 г. «Об утверждении статуса аттестованного эксперта по проведению государственной историко-культурной экспертизы» (п. 29))</p> <p>Объекты экспертизы:</p> <ul style="list-style-type: none"> - выявленные объекты культурного наследия в целях обоснования целесообразности включения данных объектов в реестр; - земли, подлежащие воздействию земляных, строительных, мелиоративных, хозяйственных работ, предусмотренных статьей 25 Лесного кодекса Российской Федерации работ по использованию лесов (за исключением работ, указанных в пунктах 3, 4 и 7 части 1 статьи 25 Лесного кодекса Российской Федерации) и иных работ, в случае, если указанные земли расположены в границах территорий, утвержденных в соответствии с пунктом 34.2 статьи 9 Федерального закона № 73-ФЗ; - документы, обосновывающие включение объектов культурного наследия в реестр; - документы, обосновывающие исключение объектов культурного наследия из реестра; - документация, за исключением научных отчетов о выполненных археологических полевых работах, содержащая результаты исследований, в соответствии с которыми определяется наличие или |

| | |
|--|--|
| | <p>отсутствие объектов, обладающих признаками объекта культурного наследия, на земельных участках, подлежащих воздействию земляных, строительных, мелиоративных, хозяйственных работ, указанных в статье 30 Федерального закона N2 73-ФЗ работ по использованию лесов и иных работ;</p> <ul style="list-style-type: none">- документация или разделы документации, обосновывающие меры по обеспечению сохранности объекта культурного наследия, включенного в реестр, выявленного объекта культурного наследия либо объекта, обладающего признаками объекта культурного наследия, при проведении земляных, мелиоративных, хозяйственных работ, указанных в настоящей статье работ по использованию лесов и иных работ в границах территории объекта культурного наследия либо на земельном участке, непосредственно связанном с земельным участком в границах территории объекта культурного наследия. |
|--|--|

Приложение 10

**Выдержки из приказа № 997 от 17.07.2019 г.
«Об утверждении статуса аттестованного эксперта по
проведению государственной историко-культурной
экспертизы»**



МИНИСТЕРСТВО КУЛЬТУРЫ
РОССИЙСКОЙ ФЕДЕРАЦИИ

ПРИКАЗ

17 июня 2019

Москва

№ 997

Об аттестации экспертов по проведению государственной историко-культурной экспертизы

В соответствии с Федеральным законом от 25 июня 2002 г. № 73-ФЗ «Об объектах культурного наследия (памятниках истории и культуры) народов Российской Федерации», с пунктом 9 Положения о государственной историко-культурной экспертизе, утвержденного постановлением Правительства Российской Федерации от 15 июля 2009 г. № 569, Положением о порядке аттестации экспертов по проведению государственной историко-культурной экспертизы, утвержденным приказом Минкультуры России от 26 августа 2010 г. № 563 (в редакции приказа Минкультуры России от 17 октября 2011 г. № 1003), руководствуясь Положением об аттестационной комиссии Минкультуры России, утвержденным приказом Минкультуры России от 29 декабря 2011 г. № 1276, протоколом заседания аттестационной комиссии Минкультуры России от 25 июня 2019 г., п р и к а з ы в а ю:

1. Аттестовать экспертов по проведению государственной историко-культурной экспертизы согласно приложению к настоящему приказу.

2. Департаменту государственной охраны культурного наследия (Р.А.Рыбало) обеспечить размещение информации об аттестованных экспертах на официальном сайте Минкультуры России в сети Интернет.

3. Контроль за исполнением настоящего приказа оставляю за собой.

Заместитель Министра



С.Г.Обрывалин

Приложение

Утверждено приказом
Министерства культуры
Российской Федерации

от «17» июля 2019 г. № 997

Аттестованные эксперты по проведению
государственной историко-культурной экспертизы

| № п/п | Фамилия, имя, отчество соискателя | Объекты экспертизы |
|-------|------------------------------------|---|
| 1. | Авксентьева Ольга Николаевна | <ul style="list-style-type: none"> - выявленные объекты культурного наследия в целях обоснования целесообразности включения данных объектов в реестр; - документы, обосновывающие включение объектов культурного наследия в реестр; - документы, обосновывающие изменение категории историко-культурного значения объекта культурного наследия; - проекты зон охраны объекта культурного наследия; - проектная документация на проведение работ по сохранению объектов культурного наследия; - документация или разделы документации, обосновывающие меры по обеспечению сохранности объекта культурного наследия, включенного в реестр, выявленного объекта культурного наследия либо объекта, обладающего признаками объекта культурного наследия, при проведении земляных, мелиоративных, хозяйственных работ, указанных в статье 30 Федерального закона от 25.06.2002 № 73-ФЗ «Об объектах культурного наследия (памятниках истории и культуры) народов Российской Федерации» (далее – Федеральный закон № 73-ФЗ) работ по использованию лесов и иных работ в границах территории объекта культурного наследия либо на земельном участке, |

| | | |
|-----|----------------------------|--|
| | | земельным участком в границах территории объекта культурного наследия. |
| 28. | Старцева Татьяна Сергеевна | <ul style="list-style-type: none"> - выявленные объекты культурного наследия в целях обоснования целесообразности включения данных объектов в реестр; - документы, обосновывающие включение объектов культурного наследия в реестр; - документы, обосновывающие исключение объектов культурного наследия из реестра; - документы, обосновывающие изменение категории историко-культурного значения объекта культурного наследия; - документы, обосновывающие отнесение объекта культурного наследия к историко-культурным заповедникам, особо ценным объектам культурного наследия народов Российской Федерации либо объектам всемирного культурного и природного наследия; - проектная документация на проведение работ по сохранению объектов культурного наследия; - документация или разделы документации, обосновывающие меры по обеспечению сохранности объекта культурного наследия, включенного в реестр, выявленного объекта культурного наследия либо объекта, обладающего признаками объекта культурного наследия, при проведении земляных, мелиоративных, хозяйственных работ, указанных в статье 30 Федерального закона № 73-ФЗ работ по использованию лесов и иных работ в границах территории объекта культурного наследия либо на земельном участке, непосредственно связанном с земельным участком в границах территории объекта культурного наследия. |
| 29. | Тарасов Алексей Юрьевич | <ul style="list-style-type: none"> - выявленные объекты культурного наследия в целях обоснования целесообразности включения данных объектов в реестр; - земли, подлежащие воздействию земляных, строительных, мелиоративных, хозяйственных работ, предусмотренных статьей 25 Лесного кодекса Российской Федерации работ по использованию лесов (за исключением работ, указанных в пунктах 3, 4 и 7 части 1 статьи 25 Лесного кодекса Российской Федерации) и иных |

| | | |
|-----|---------------------------------|--|
| | | <p>работ, в случае, если указанные земли расположены в границах территорий, утвержденных в соответствии с пунктом 34.2 пункта 1 статьи 9 Федерального закона № 73-ФЗ;</p> <ul style="list-style-type: none"> - документы, обосновывающие включение объектов культурного наследия в реестр; - документы, обосновывающие исключение объектов культурного наследия из реестра; - документация, за исключением научных отчетов о выполненных археологических полевых работах, содержащая результаты исследований, в соответствии с которыми определяется наличие или отсутствие объектов, обладающих признаками объекта культурного наследия, на земельных участках, подлежащих воздействию земляных, строительных, мелиоративных, хозяйственных работ, указанных в статье 30 Федерального закона № 73-ФЗ работ по использованию лесов и иных работ; - документация или разделы документации, обосновывающие меры по обеспечению сохранности объекта культурного наследия, включенного в реестр, выявленного объекта культурного наследия либо объекта, обладающего признаками объекта культурного наследия, при проведении земляных, мелиоративных, хозяйственных работ, указанных в статье 30 Федерального закона № 73-ФЗ работ по использованию лесов и иных работ в границах территории объекта культурного наследия либо на земельном участке, непосредственно связанном с земельным участком в границах территории объекта культурного наследия. |
| 30. | Титова Светлана Валентиновна | <ul style="list-style-type: none"> - документы, обосновывающие изменение категории историко-культурного значения объекта культурного наследия. |
| 31. | Тихонов Виктор Евгеньевич | <ul style="list-style-type: none"> - выявленные объекты культурного наследия в целях обоснования целесообразности включения данных объектов в реестр; - документы, обосновывающие включение объектов культурного наследия в реестр; - документы, обосновывающие исключение объектов культурного наследия из реестра; |

| | | |
|-----|-----------------------------|---|
| | | <p>признаками объекта культурного наследия, при проведении земляных, мелиоративных, хозяйственных работ, указанных в статье 30 Федерального закона № 73-ФЗ работ по использованию лесов и иных работ в границах территории объекта культурного наследия либо на земельном участке, непосредственно связанном с земельным участком в границах территории объекта культурного наследия.</p> |
| 37. | Яндовский Виктор Эдуардович | <ul style="list-style-type: none"> - выявленные объекты культурного наследия в целях обоснования целесообразности включения данных объектов в реестр; - документы, обосновывающие включение объектов культурного наследия в реестр; - документы, обосновывающие изменение категории историко-культурного значения объекта культурного наследия; - документы, обосновывающие отнесение объекта культурного наследия к историко-культурным заповедникам, особо ценным объектам культурного наследия народов Российской Федерации либо объектам всемирного культурного и природного наследия; - проекты зон охраны объекта культурного наследия; - проектная документация на проведение работ по сохранению объектов культурного наследия. - документация, обосновывающая границы защитной зоны объекта культурного наследия. |
| 38. | Яровой Илья Юрьевич | <ul style="list-style-type: none"> - выявленные объекты культурного наследия в целях обоснования целесообразности включения данных объектов в реестр; - документы, обосновывающие включение объектов культурного наследия в реестр; - документы, обосновывающие исключение объектов культурного наследия из реестра; - документы, обосновывающие изменение категории историко-культурного значения объекта культурного наследия; - документы, обосновывающие отнесение объекта культурного наследия к историко-культурным заповедникам, особо ценным объектам культурного наследия народов Российской Федерации |

| | | |
|--|--|---|
| | | <p>Федерации либо объектам всемирного культурного и природного наследия;</p> <p>- документация, за исключением научных отчетов о выполненных археологических полевых работах, содержащая результаты исследований, в соответствии с которыми определяется наличие или отсутствие объектов, обладающих признаками объекта культурного наследия, на земельных участках, подлежащих воздействию земляных, строительных, мелиоративных, хозяйственных работ, указанных в статье 30 Федерального закона № 73-ФЗ работ по использованию лесов и иных работ;</p> <p>- документация или разделы документации, обосновывающие меры по обеспечению сохранности объекта культурного наследия, включенного в реестр, выявленного объекта культурного наследия либо объекта, обладающего признаками объекта культурного наследия, при проведении земляных, мелиоративных, хозяйственных работ, указанных в статье 30 Федерального закона № 73-ФЗ работ по использованию лесов и иных работ в границах территории объекта культурного наследия либо на земельном участке, непосредственно связанном с земельным участком в границах территории объекта культурного наследия.</p> |
|--|--|---|

Приложение 11

**Выдержки из приказа № 1537 от 17.09.2021 г г.
«Об утверждении статуса аттестованного эксперта по
проведению государственной историко-культурной
экспертизы»**



**МИНИСТЕРСТВО КУЛЬТУРЫ
РОССИЙСКОЙ ФЕДЕРАЦИИ**

ПРИКАЗ

от 17 сентября 2021 г.

Москва

№ 1537

**Об аттестации экспертов по проведению государственной
историко-культурной экспертизы**

В соответствии с Федеральным законом от 25 июня 2002 г. № 73-ФЗ «Об объектах культурного наследия (памятниках истории и культуры) народов Российской Федерации», пунктом 9 Положения о государственной историко-культурной экспертизе, утвержденного постановлением Правительства Российской Федерации от 15 июля 2009 г. № 569, Положением о порядке аттестации экспертов по проведению государственной историко-культурной экспертизы, утвержденным приказом Минкультуры России от 26 августа 2010 г. № 563 (в редакции приказа Минкультуры России от 17 октября 2011 г. № 1003), руководствуясь Положением об аттестационной комиссии Минкультуры России, утвержденным приказом Минкультуры России от 29 декабря 2011 г. № 1276, протоколом заседания аттестационной комиссии Министерства культуры Российской Федерации по аттестации экспертов по проведению государственной историко-культурной экспертизы от 03 сентября 2021 г., п р и к а з ы в а ю:

1. Аттестовать экспертов по проведению государственной историко-культурной экспертизы согласно приложению к настоящему приказу.

2. Департаменту государственной охраны культурного наследия (Р.А.Рыбало) обеспечить размещение информации об аттестованных экспертах на официальном сайте Минкультуры России в сети Интернет.

3. Контроль за исполнением настоящего приказа оставляю за собой.

Первый заместитель Министра



С.Г.Обрывалин

Приложение
к приказу Министерства культуры
Российской Федерации
от «17» сентября 2021 г.
№ 1537

**Аттестованные эксперты по проведению
государственной историко-культурной экспертизы**

| № п/ п | Фамилия, имя, отчество соискателя | Решение о присвоении статуса аттестованного эксперта: |
|--------------|---|--|
| 1. | Аврутов Юрий Иосифович | <ul style="list-style-type: none"> - выявленные объекты культурного наследия в целях обоснования целесообразности включения данных объектов в реестр; - документы, обосновывающие включение объектов культурного наследия в реестр; - документы, обосновывающие исключение объектов культурного наследия из реестра; - документы, обосновывающие изменение категории историко-культурного значения объекта культурного наследия; - документы, обосновывающие отнесение объекта культурного наследия к историко-культурным заповедникам, особо ценным объектам культурного наследия народов Российской Федерации либо объектам всемирного культурного и природного наследия; - проектная документация на проведение работ по сохранению объектов культурного наследия; - документация или разделы документации, обосновывающие меры по обеспечению сохранности объекта культурного наследия, включенного в реестр, выявленного объекта культурного наследия либо объекта, обладающего признаками объекта культурного наследия, при проведении земляных, мелиоративных, хозяйственных работ, указанных в статье 30 Федерального закона работ по использованию лесов и иных работ в границах территории объекта культурного наследия либо на земельном участке, непосредственно связанном с земельным участком в границах территории объекта культурного наследия; |

| | | |
|-----|--------------------------|--|
| | | <ul style="list-style-type: none"> - проектная документация на проведение работ по сохранению объектов культурного наследия; - документация или разделы документации, обосновывающие меры по обеспечению сохранности объекта культурного наследия, включенного в реестр, выявленного объекта культурного наследия либо объекта, обладающего признаками объекта культурного наследия, при проведении земляных, мелиоративных, хозяйственных работ, указанных в статье 30 Федерального закона работ по использованию лесов и иных работ в границах территории объекта культурного наследия либо на земельном участке, непосредственно связанном с земельным участком в границах территории объекта культурного наследия. |
| 13. | Лазаретов Игорь Павлович | <ul style="list-style-type: none"> - выявленные объекты культурного наследия в целях обоснования целесообразности включения данных объектов в реестр; - документы, обосновывающие включение объектов культурного наследия в реестр; - документы, обосновывающие исключение объектов культурного наследия из реестра; - земли, подлежащие воздействию земляных, строительных, мелиоративных, хозяйственных работ, предусмотренных статьей 25 Лесного кодекса Российской Федерации работ по использованию лесов (за исключением работ, указанных в пунктах 3, 4 и 7 части 1 статьи 25 Лесного кодекса Российской Федерации) и иных работ, в случае, если указанные земли расположены в границах территорий, утвержденных в соответствии с пунктом 34.2 пункта 1 статьи 9 Федерального закона; - документация или разделы документации, обосновывающие меры по обеспечению сохранности объекта культурного наследия, включенного в реестр, выявленного объекта культурного наследия либо объекта, обладающего признаками объекта культурного наследия, при проведении земляных, мелиоративных, хозяйственных работ, указанных в статье 30 Федерального закона работ по использованию лесов и иных работ в границах территории объекта культурного наследия либо на земельном участке, непосредственно связанном с земельным участком в границах территории объекта культурного наследия; |

| | | |
|-----|------------------------------|---|
| | | <ul style="list-style-type: none"> - документация, за исключением научных отчетов о выполненных археологических полевых работах, содержащая результаты исследований, в соответствии с которыми определяется наличие или отсутствие объектов, обладающих признаками объекта культурного наследия, на земельных участках, подлежащих воздействию земляных, строительных, мелиоративных, хозяйственных работ, указанных в статье 30 Федерального закона работ по использованию лесов и иных работ. |
| 14. | Лапшин Андрей Сергеевич | <ul style="list-style-type: none"> - выявленные объекты культурного наследия в целях обоснования целесообразности включения данных объектов в реестр; - документы, обосновывающие включение объектов культурного наследия в реестр; - земли, подлежащие воздействию земляных, строительных, мелиоративных, хозяйственных работ, предусмотренных статьей 25 Лесного кодекса Российской Федерации работ по использованию лесов (за исключением работ, указанных в пунктах 3, 4 и 7 части 1 статьи 25 Лесного кодекса Российской Федерации) и иных работ, в случае, если указанные земли расположены в границах территорий, утвержденных в соответствии с пунктом 34.2 пункта 1 статьи 9 Федерального закона; - документация, за исключением научных отчетов о выполненных археологических полевых работах, содержащая результаты исследований, в соответствии с которыми определяется наличие или отсутствие объектов, обладающих признаками объекта культурного наследия, на земельных участках, подлежащих воздействию земляных, строительных, мелиоративных, хозяйственных работ, указанных в статье 30 Федерального закона работ по использованию лесов и иных работ. |
| 15. | Малихова Наталья Геннадьевна | <ul style="list-style-type: none"> - проектная документация на проведение работ по сохранению объектов культурного наследия; - документация или разделы документации, обосновывающие меры по обеспечению сохранности объекта культурного наследия, включенного в реестр, выявленного объекта культурного наследия либо объекта, обладающего признаками объекта культурного наследия, при проведении земляных, мелиоративных, хозяйственных работ, указанных в статье 30 Федерального закона работ по |

Приложение 12

**Выдержки из приказа № 1668 от 11.10.2021 г.
«Об утверждении статуса аттестованного эксперта по
проведению государственной историко-культурной
экспертизы»**



МИНИСТЕРСТВО КУЛЬТУРЫ
РОССИЙСКОЙ ФЕДЕРАЦИИ

ПРИКАЗ

от 11 октября 2021

Москва

№ 1668

**Об аттестации экспертов по проведению государственной
историко-культурной экспертизы**

В соответствии с Федеральным законом от 25 июня 2002 г. № 73-ФЗ «Об объектах культурного наследия (памятниках истории и культуры) народов Российской Федерации», пунктом 9 Положения о государственной историко-культурной экспертизе, утвержденного постановлением Правительства Российской Федерации от 15 июля 2009 г. № 569, Положением о порядке аттестации экспертов по проведению государственной историко-культурной экспертизы, утвержденным приказом Минкультуры России от 26 августа 2010 г. № 563 (в редакции приказа Минкультуры России от 17 октября 2011 г. № 1003), руководствуясь Положением об аттестационной комиссии Минкультуры России, утвержденным приказом Минкультуры России от 29 декабря 2011 г. № 1276, протоколом заседания аттестационной комиссии Министерства культуры Российской Федерации по аттестации экспертов по проведению государственной историко-культурной экспертизы от 29 сентября 2021 г.,
п р и к а з ы в а ю:

1. Аттестовать экспертов по проведению государственной историко-культурной экспертизы согласно приложению к настоящему приказу.

2. Департаменту государственной охраны культурного наследия (Р.А.Рыбало) обеспечить размещение информации об аттестованных экспертах на официальном сайте Минкультуры России в сети Интернет.

3. Контроль за исполнением настоящего приказа оставляю за собой.

Первый заместитель Министра



С.Г.Обрывалин

Приложение
к приказу Министерства культуры
Российской Федерации
от « 11 » сентября 2021 г.
№ 1668

Аттестованные эксперты по проведению
государственной историко-культурной экспертизы

| № п/ п | Фамилия, имя, отчество соискателя | Решение о присвоении статуса аттестованного эксперта: |
|--------------|---|---|
| 1. | Абуханов Абдурахман Залимханович | <ul style="list-style-type: none"> - выявленные объекты культурного наследия в целях обоснования целесообразности включения данных объектов в реестр; - документы, обосновывающие включение объектов культурного наследия в реестр; - проектная документация на проведение работ по сохранению объектов культурного наследия; - документация или разделы документации, обосновывающие меры по обеспечению сохранности объекта культурного наследия, включенного в реестр, выявленного объекта культурного наследия либо объекта, обладающего признаками объекта культурного наследия, при проведении земляных, мелиоративных, хозяйственных работ, указанных в статье 30 Федерального закона от 25.06.2002 № 73-ФЗ «Об объектах культурного наследия (памятниках истории и культуры) народов Российской Федерации» (далее – Федеральный закон) работ по использованию лесов и иных работ в границах территории объекта культурного наследия либо на земельном участке, непосредственно связанном с земельным участком в границах территории объекта культурного наследия. |
| 2. | Аксенов Виктор Викторович | <ul style="list-style-type: none"> - выявленные объекты культурного наследия в целях обоснования целесообразности включения данных объектов в реестр; - документы, обосновывающие включение объектов культурного наследия в реестр; - документы, обосновывающие изменение категории историко-культурного значения объекта культурного наследия; - проектная документация на проведение работ по сохранению объектов культурного наследия; |

| | | |
|-----|-----------------------------|---|
| | | <ul style="list-style-type: none"> - документы, обосновывающие включение объектов культурного наследия в реестр; - документы, обосновывающие изменение категории историко-культурного значения объекта культурного наследия; - документы, обосновывающие отнесение объекта культурного наследия к историко-культурным заповедникам, особо ценным объектам культурного наследия народов Российской Федерации либо объектам всемирного культурного и природного наследия; - проектная документация на проведение работ по сохранению объектов культурного наследия. |
| 23. | Поляков Андрей Владимирович | <ul style="list-style-type: none"> - выявленные объекты культурного наследия в целях обоснования целесообразности включения данных объектов в реестр; - документы, обосновывающие включение объектов культурного наследия в реестр; - документы, обосновывающие исключение объектов культурного наследия из реестра; - земли, подлежащие воздействию земляных, строительных, мелиоративных, хозяйственных работ, предусмотренных статьей 25 Лесного кодекса Российской Федерации работ по использованию лесов (за исключением работ, указанных в пунктах 3, 4 и 7 части 1 статьи 25 Лесного кодекса Российской Федерации) и иных работ, в случае, если указанные земли расположены в границах территорий, утвержденных в соответствии с пунктом 34.2 пункта 1 статьи 9 Федерального закона; - документация или разделы документации, обосновывающие меры по обеспечению сохранности объекта культурного наследия, включенного в реестр, выявленного объекта культурного наследия либо объекта, обладающего признаками объекта культурного наследия, при проведении земляных, мелиоративных, хозяйственных работ, указанных в статье 30 Федерального закона работ по использованию лесов и иных работ в границах территории объекта культурного наследия либо на земельном участке, непосредственно связанном с земельным участком в границах территории объекта культурного наследия; - документация, за исключением научных отчетов о выполненных археологических полевых работах, содержащая результаты исследований, в соответствии с которыми определяется наличие или отсутствие |

| | | |
|-----|-----------------------------------|--|
| | | <p>объектов, обладающих признаками объекта культурного наследия, на земельных участках, подлежащих воздействию земляных, строительных, мелиоративных, хозяйственных работ, указанных в статье 30 Федерального закона работ по использованию лесов и иных работ.</p> |
| 24. | Прямухин Алексей Николаевич | <ul style="list-style-type: none"> - выявленные объекты культурного наследия в целях обоснования целесообразности включения данных объектов в реестр; - документы, обосновывающие включение объектов культурного наследия в реестр; - земли, подлежащие воздействию земляных, строительных, мелиоративных, хозяйственных работ, предусмотренных статьей 25 Лесного кодекса Российской Федерации работ по использованию лесов (за исключением работ, указанных в пунктах 3, 4 и 7 части 1 статьи 25 Лесного кодекса Российской Федерации) и иных работ, в случае, если указанные земли расположены в границах территорий, утвержденных в соответствии с пунктом 34.2 пункта 1 статьи 9 Федерального закона; - документация или разделы документации, обосновывающие меры по обеспечению сохранности объекта культурного наследия, включенного в реестр, выявленного объекта культурного наследия либо объекта, обладающего признаками объекта культурного наследия, при проведении земляных, мелиоративных, хозяйственных работ, указанных в статье 30 Федерального закона работ по использованию лесов и иных работ в границах территории объекта культурного наследия либо на земельном участке, непосредственно связанном с земельным участком в границах территории объекта культурного наследия; - документация, за исключением научных отчетов о выполненных археологических полевых работах, содержащая результаты исследований, в соответствии с которыми определяется наличие или отсутствие объектов, обладающих признаками объекта культурного наследия, на земельных участках, подлежащих воздействию земляных, строительных, мелиоративных, хозяйственных работ, указанных в статье 30 Федерального закона работ по использованию лесов и иных работ. |

| | | |
|-----|---------------------------------------|---|
| 25. | Сахновский Виктор Александрович | <ul style="list-style-type: none">- выявленные объекты культурного наследия в целях обоснования целесообразности включения данных объектов в реестр;- документы, обосновывающие включение объектов культурного наследия в реестр;- проектная документация на проведение работ по сохранению объектов культурного наследия;- документация или разделы документации, обосновывающие меры по обеспечению сохранности объекта культурного наследия, включенного в реестр, выявленного объекта культурного наследия либо объекта, обладающего признаками объекта культурного наследия, при проведении земляных, мелиоративных, хозяйственных работ, указанных в статье 30 Федерального закона работ по использованию лесов и иных работ в границах территории объекта культурного наследия либо на земельном участке, непосредственно связанном с земельным участком в границах территории объекта культурного наследия. |
| 26. | Субботин Андрей Викторович | <ul style="list-style-type: none">- выявленные объекты культурного наследия в целях обоснования целесообразности включения данных объектов в реестр;- документы, обосновывающие включение объектов культурного наследия в реестр;- документы, обосновывающие исключение объектов культурного наследия из реестра;- земли, подлежащие воздействию земляных, строительных, мелиоративных, хозяйственных работ, предусмотренных статьей 25 Лесного кодекса Российской Федерации работ по использованию лесов (за исключением работ, указанных в пунктах 3, 4 и 7 части 1 статьи 25 Лесного кодекса Российской Федерации) и иных работ, в случае, если указанные земли расположены в границах территорий, утвержденных в соответствии с пунктом 34.2 пункта 1 статьи 9 Федерального закона;- документация или разделы документации, обосновывающие меры по обеспечению сохранности объекта культурного наследия, включенного в реестр, выявленного объекта культурного наследия либо объекта, обладающего признаками объекта культурного наследия, при проведении земляных, мелиоративных, хозяйственных работ, указанных в статье 30 Федерального закона работ по использованию лесов и иных работ в границах территории объекта культурного |

| | | |
|-----|--------------------------------------|--|
| | | <p>наследия либо на земельном участке, непосредственно связанном с земельным участком в границах территории объекта культурного наследия;</p> <ul style="list-style-type: none"> - документация, за исключением научных отчетов о выполненных археологических полевых работах, содержащая результаты исследований, в соответствии с которыми определяется наличие или отсутствие объектов, обладающих признаками объекта культурного наследия, на земельных участках, подлежащих воздействию земляных, строительных, мелиоративных, хозяйственных работ, указанных в статье 30 Федерального закона работ по использованию лесов и иных работ. |
| 27. | Сурков Алексей Владимирович | <ul style="list-style-type: none"> - выявленные объекты культурного наследия в целях обоснования целесообразности включения данных объектов в реестр; - документы, обосновывающие включение объектов культурного наследия в реестр; - документация или разделы документации, обосновывающие меры по обеспечению сохранности объекта культурного наследия, включенного в реестр, выявленного объекта культурного наследия либо объекта, обладающего признаками объекта культурного наследия, при проведении земляных, мелиоративных, хозяйственных работ, указанных в статье 30 Федерального закона работ по использованию лесов и иных работ в границах территории объекта культурного наследия либо на земельном участке, непосредственно связанном с земельным участком в границах территории объекта культурного наследия; - документация, за исключением научных отчетов о выполненных археологических полевых работах, содержащая результаты исследований, в соответствии с которыми определяется наличие или отсутствие объектов, обладающих признаками объекта культурного наследия, на земельных участках, подлежащих воздействию земляных, строительных, мелиоративных, хозяйственных работ, указанных в статье 30 Федерального закона работ по использованию лесов и иных работ. |
| 28. | Тарновский Владимир Викторович | <ul style="list-style-type: none"> - выявленные объекты культурного наследия в целях обоснования целесообразности включения данных объектов в реестр; - документы, обосновывающие включение объектов культурного наследия в реестр; |

Приложение 13

**Выдержки из приказа № 219 от 27.02.2019 г.
«Об утверждении статуса аттестованного эксперта по
проведению государственной историко-культурной
экспертизы»**



**МИНИСТЕРСТВО КУЛЬТУРЫ
РОССИЙСКОЙ ФЕДЕРАЦИИ**

ПРИКАЗ

27 февраля 2019г.

Москва

№ 219

Об аттестации экспертов по проведению государственной историко-культурной экспертизы

В соответствии с Федеральным законом от 25 июня 2002 г. № 73-ФЗ «Об объектах культурного наследия (памятниках истории и культуры) народов Российской Федерации», с пунктом 9 Положения о государственной историко-культурной экспертизе, утвержденного постановлением Правительства Российской Федерации от 15 июля 2009 г. № 569, Положением о порядке аттестации экспертов по проведению государственной историко-культурной экспертизы, утвержденным приказом Минкультуры России от 26 августа 2010 г. № 563 (в редакции приказа Минкультуры России от 17 октября 2011 г. № 1003), руководствуясь Положением об аттестационной комиссии Минкультуры России, утвержденным приказом Минкультуры России от 29 декабря 2011 г. № 1276, протоколом заседания аттестационной комиссии Минкультуры России от 07 февраля 2019 г., п р и к а з ы в а ю:

1. Аттестовать экспертов по проведению государственной историко-культурной экспертизы согласно приложению.

2. Департаменту государственной охраны культурного наследия (Р.А.Рыбало) обеспечить размещение информации об аттестованных экспертах на официальном сайте Минкультуры России в сети Интернет.

3. Контроль за исполнением настоящего приказа оставляю за собой.

Заместитель Министра



С.Г.Обрывалин

П р и л о ж е н и е

Утверждено приказом
Министерства культуры
Российской Федерации

от «24» февраля 2019 г. № 219

**Аттестованные эксперты по проведению
государственной историко-культурной экспертизы**

| № п/п | Фамилия, имя, отчество соискателя | Объекты экспертизы |
|-------|---|---|
| 1. | Барышева Ирина Владимировна | <ul style="list-style-type: none"> - проектная документация на проведение работ по сохранению объектов культурного наследия; - документация или разделы документации, обосновывающие меры по обеспечению сохранности объекта культурного наследия, включенного в реестр, выявленного объекта культурного наследия либо объекта, обладающего признаками объекта культурного наследия, при проведении земляных, мелиоративных, хозяйственных работ, указанных в настоящей статье работ по использованию лесов и иных работ в границах территории объекта культурного наследия либо на земельном участке, непосредственно связанном с земельным участком в границах территории объекта культурного наследия. |
| 2. | Бахарева Наталия Николаевна | <ul style="list-style-type: none"> - выявленные объекты культурного наследия в целях обоснования целесообразности включения данных объектов в реестр; - документы, обосновывающие включение объектов культурного наследия в реестр; - документы, обосновывающие изменение категории историко-культурного значения объекта культурного наследия; - проекты зон охраны объекта культурного наследия; |

| | | |
|----|-------------------------------|--|
| | | <p>в границах территорий, утвержденных в соответствии с пунктом 34.2 пункта 1 статьи 9 настоящего Федерального закона;</p> <ul style="list-style-type: none"> - документы, обосновывающие включение объектов культурного наследия в реестр; - документация, за исключением научных отчетов о выполненных археологических полевых работах, содержащая результаты исследований, в соответствии с которыми определяется наличие или отсутствие объектов, обладающих признаками объекта культурного наследия, на земельных участках, подлежащих воздействию земляных, строительных, мелиоративных, хозяйственных работ, указанных в настоящей статье работ по использованию лесов и иных работ. |
| 5. | Городилов Андрей Юрьевич | <ul style="list-style-type: none"> - выявленные объекты культурного наследия в целях обоснования целесообразности включения данных объектов в реестр; - документы, обосновывающие включение объектов культурного наследия в реестр. |
| 6. | Дмитриев Виктор Викторович | <ul style="list-style-type: none"> - выявленные объекты культурного наследия в целях обоснования целесообразности включения данных объектов в реестр; - документы, обосновывающие включение объектов культурного наследия в реестр; - документы, обосновывающие исключение объектов культурного наследия из реестра; - документы, обосновывающие изменение категории историко-культурного значения объекта культурного наследия; - документы, обосновывающие отнесение объекта культурного наследия к историко-культурным заповедникам, особо ценным объектам культурного наследия народов Российской Федерации либо объектам всемирного культурного и природного наследия; - проекты зон охраны объекта культурного наследия; - проектная документация на проведение работ по сохранению объектов культурного наследия; - документация или разделы документации, обосновывающие меры по обеспечению сохранности объекта культурного наследия, |

Приложение 14

**Выдержки из приказа № 235 от 01.03.2022 г.
«Об утверждении статуса аттестованного эксперта по
проведению государственной историко-культурной
экспертизы»**



**МИНИСТЕРСТВО КУЛЬТУРЫ
РОССИЙСКОЙ ФЕДЕРАЦИИ**

ПРИКАЗ

от 1 марта 2022

Москва

№ 235

**Об аттестации экспертов по проведению государственной
историко-культурной экспертизы**

В соответствии с Федеральным законом от 25 июня 2002 г. № 73-ФЗ «Об объектах культурного наследия (памятниках истории и культуры) народов Российской Федерации», пунктом 9 Положения о государственной историко-культурной экспертизе, утвержденного постановлением Правительства Российской Федерации от 15 июля 2009 г. № 569, Положением о порядке аттестации экспертов по проведению государственной историко-культурной экспертизы, утвержденным приказом Минкультуры России от 26 августа 2010 г. № 563 (в редакции приказа Минкультуры России от 17 октября 2011 г. № 1003), руководствуясь Положением об аттестационной комиссии Минкультуры России, утвержденным приказом Минкультуры России от 29 декабря 2011 г. № 1276, протоколом заседания аттестационной комиссии Министерства культуры Российской Федерации по аттестации экспертов по проведению государственной историко-культурной экспертизы от 17 февраля 2022 г.,
п р и к а з ы в а ю:

1. Аттестовать экспертов по проведению государственной историко-культурной экспертизы согласно приложению к настоящему приказу.

2. Департаменту государственной охраны культурного наследия (Р.А.Рыбало) обеспечить размещение информации об аттестованных экспертах на официальном сайте Минкультуры России в сети Интернет.

3. Контроль за исполнением настоящего приказа оставляю за собой.

Первый заместитель Министра



С.Г.Обрывалин

Приложение
к приказу Министерства культуры
Российской Федерации
от « 1 » мая 2022 г.
№ 235

Аттестованные эксперты по проведению
государственной историко-культурной экспертизы

| № п/ п | Фамилия, имя, отчество соискателя | Решение о присвоении статуса аттестованного эксперта: |
|--------------|---|---|
| 1. | Мялк Анна Вадимовна | <ul style="list-style-type: none"> - выявленные объекты культурного наследия в целях обоснования целесообразности включения данных объектов в реестр; - документы, обосновывающие включение объектов культурного наследия в реестр; - документы, обосновывающие исключение объектов культурного наследия из реестра; - документы, обосновывающие изменение категории историко-культурного значения объекта культурного наследия; - документы, обосновывающие отнесение объекта культурного наследия к историко-культурным заповедникам, особо ценным объектам культурного наследия народов Российской Федерации либо объектам всемирного культурного и природного наследия; - проектная документация на проведение работ по сохранению объектов культурного наследия; - документация или разделы документации, обосновывающие меры по обеспечению сохранности объекта культурного наследия, включенного в реестр, выявленного объекта культурного наследия либо объекта, обладающего признаками объекта культурного наследия, при проведении земляных, мелиоративных, хозяйственных работ, указанных в статье 30 Федерального закона от 25.06.2002 № 73-ФЗ «Об объектах культурного наследия (памятниках истории и культуры) народов Российской Федерации» (далее – Федеральный закон) работ по использованию лесов и иных работ в границах территории объекта культурного наследия либо на земельном участке, непосредственно |

| | | |
|-----|----------------------------|--|
| | | <p>связанном с земельным участком в границах территории объекта культурного наследия;</p> <ul style="list-style-type: none"> - проекты зон охраны объекта культурного наследия; - документация, обосновывающая границы защитной зоны объекта культурного наследия. |
| 24. | Рубель Александр Андреевич | <ul style="list-style-type: none"> - проекты зон охраны объекта культурного наследия. |
| 25. | Садыков Тимур Рашитович | <ul style="list-style-type: none"> - выявленные объекты культурного наследия в целях обоснования целесообразности включения данных объектов в реестр; - документы, обосновывающие включение объектов культурного наследия в реестр. |
| 26. | Соловьев Сергей Львович | <ul style="list-style-type: none"> - выявленные объекты культурного наследия в целях обоснования целесообразности включения данных объектов в реестр; - земли, подлежащие воздействию земляных, строительных, мелиоративных, хозяйственных работ, предусмотренных статьей 25 Лесного кодекса Российской Федерации работ по использованию лесов (за исключением работ, указанных в пунктах 3, 4 и 7 части 1 статьи 25 Лесного кодекса Российской Федерации) и иных работ, в случае, если указанные земли расположены в границах территорий, утвержденных в соответствии с пунктом 34.2 пункта 1 статьи 9 Федерального закона; - документы, обосновывающие включение объектов культурного наследия в реестр; - документы, обосновывающие исключение объектов культурного наследия из реестра; - документация, за исключением научных отчетов о выполненных археологических полевых работах, содержащая результаты исследований, в соответствии с которыми определяется наличие или отсутствие объектов, обладающих признаками объекта культурного наследия, на земельных участках, подлежащих воздействию земляных, строительных, мелиоративных, хозяйственных работ, указанных в статье 30 Федерального закона работ по использованию лесов и иных работ; - документация или разделы документации, обосновывающие меры по обеспечению сохранности объекта культурного наследия, включенного в реестр, выявленного объекта культурного наследия либо |

| | | |
|-----|---------------------------------|--|
| | | объекта, обладающего признаками объекта культурного наследия, при проведении земляных, мелиоративных, хозяйственных работ, указанных в статье 30 Федерального закона работ по использованию лесов и иных работ в границах территории объекта культурного наследия либо на земельном участке, непосредственно связанном с земельным участком в границах территории объекта культурного наследия. |
| 27. | Шумилова Ольга Викторовна | - проектная документация на проведение работ по сохранению объектов культурного наследия. |
| 28. | Юдин Александр Иванович | <ul style="list-style-type: none">- выявленные объекты культурного наследия в целях обоснования целесообразности включения данных объектов в реестр;- земли, подлежащие воздействию земляных, строительных, мелиоративных, хозяйственных работ, предусмотренных статьей 25 Лесного кодекса Российской Федерации работ по использованию лесов (за исключением работ, указанных в пунктах 3, 4 и 7 части 1 статьи 25 Лесного кодекса Российской Федерации) и иных работ, в случае, если указанные земли расположены в границах территорий, утвержденных в соответствии с пунктом 34.2 пункта 1 статьи 9 Федерального закона;- документы, обосновывающие включение объектов культурного наследия в реестр;- документы, обосновывающие исключение объектов культурного наследия из реестра;- документация, за исключением научных отчетов о выполненных археологических полевых работах, содержащая результаты исследований, в соответствии с которыми определяется наличие или отсутствие объектов, обладающих признаками объекта культурного наследия, на земельных участках, подлежащих воздействию земляных, строительных, мелиоративных, хозяйственных работ, указанных в статье 30 Федерального закона работ по использованию лесов и иных работ;- документация или разделы документации, обосновывающие меры по обеспечению сохранности объекта культурного наследия, включенного в реестр, выявленного объекта культурного наследия либо объекта, обладающего признаками объекта культурного наследия, при проведении земляных, мелиоративных, хозяйственных работ, указанных в статье 30 |

| | | |
|--|--|--|
| | | Федерального закона работ по использованию лесов и иных работ в границах территории объекта культурного наследия либо на земельном участке, непосредственно связанном с земельным участком в границах территории объекта культурного наследия. |
|--|--|--|
