



ФЕДЕРАЛЬНОЕ ГОСУДАРСТВЕННОЕ БЮДЖЕТНОЕ УЧРЕЖДЕНИЕ НАУКИ
ИНСТИТУТ ИСТОРИИ МАТЕРИАЛЬНОЙ КУЛЬТУРЫ
РОССИЙСКОЙ АКАДЕМИИ НАУК (ИИМК РАН)

Дворцовая наб., 18, лит. А, Санкт-Петербург, 191186
тел. +7 (812) 5715092, факс +7 (812) 5716271, Эл. почта: admin@archeo.ru
ОКПО: 02698499, ОГРН: 1027809188527, ИНН: 7825004658, КПП: 784101001

УТВЕРЖДАЮ

Заместитель директора ИИМК РАН
Соловьева Н.Ф.

«23» августа 2022 г.

Акт государственной историко-культурной экспертизы земельного участка, подлежащего воздействию земляных, строительных, мелиоративных и (или) хозяйственных работ, предусмотренных статьей 25 Лесного кодекса Российской Федерации работ по использованию лесов (за исключением работ, указанных в пунктах 3, 4 и 7 части 1 статьи 25 Лесного кодекса Российской Федерации) и иных работ в случае, если федеральный орган охраны объектов культурного наследия и орган охраны объектов культурного наследия субъекта Российской Федерации не имеют данных об отсутствии на указанных землях объектов археологического наследия, включенных в реестр, и выявленных объектов археологического наследия (земельного участка по адресу: «Реставрация, приспособление для современного использования объекта культурного наследия регионального значения «Дворец» и «Парк с озерами» (в границах земельного участка 78:36:0013377:14), расположенного по адресу: Санкт-Петербург, пос. Парголово, Осиновая роща, Приозерское шоссе, д. 17, корп. 2, лит. Б»)

Заказчик: ООО «Ревита-Инвест»

г. Санкт-Петербург, Выборгский район, пос. Парголово
2022

Акт государственной историко-культурной экспертизы земельного участка, подлежащего воздействию земляных, строительных, мелиоративных и (или) хозяйственных работ, предусмотренных статьей 25 Лесного кодекса Российской Федерации работ по использованию лесов (за исключением работ, указанных в пунктах 3, 4 и 7 части 1 статьи 25 Лесного кодекса Российской Федерации) и иных работ в случае, если федеральный орган охраны объектов культурного наследия и орган охраны объектов культурного наследия субъекта Российской Федерации не имеют данных об отсутствии на указанных землях объектов археологического наследия, включенных в реестр, и выявленных объектов археологического наследия (земельного участка по адресу: «Реставрация, приспособление для современного использования объекта культурного наследия регионального значения «Дворец» и «Парк с озерами» (в границах земельного участка 78:36:0013377:14), расположенного по адресу: Санкт-Петербург, пос. Парголово, Осиновая роща, Приозерское шоссе, д. 17, корп. 2, лит. Б»)

Настоящий акт государственной историко-культурной экспертизы составлен в соответствии с Положением о государственной историко-культурной экспертизе, утвержденным постановлением Правительства Российской Федерации от 15 июля 2009 г. № 569.

Дата начала проведения экспертизы: «02» июня 2022 г.

Дата окончания экспертизы: «23» августа 2022 г.

Место проведения экспертизы: г. Санкт-Петербург, Выборгский район, пос. Парголово, Осиновая роща, Приозерское шоссе, д. 17, корп. 2, лит. Б

Заказчик экспертизы: ООО «Ревита-Инвест»

Юридический/Почтовый адрес: 197110, г. Санкт-Петербург, Морской пр., д. 15, лит. А, помещение 12Н
ИНН 7813618653 / КПП 781301001
ОГРН 1187847243462
Телефон: 8 (921) 950 8530
Телефон бухгалтерии: 8 (911) 220-03-83
Электронная почта: ika482@mail.ru

Сведения об экспертной организации:

Полное наименование	Федеральное государственное бюджетное учреждение науки Институт истории материальной культуры Российской академии
----------------------------	--

	наук
Краткое наименование	ИИМК РАН
Организационно-правовая форма	Федеральное государственное бюджетное учреждение науки
Ведомственная принадлежность	Министерство науки и высшего образования Российской Федерации
Адрес	Российская Федерация, 191186, Санкт-Петербург, Дворцовая наб. 18, лит. А
Реквизиты	ИНН 7825004658 КПП 784101001 ОГРН: 1027809188527 ОКПО: 0269849 ОКВЭД 72.20

На основании пп. б) п.7 Положения о государственной историко-культурной экспертизе, утвержденного постановлением Правительства Российской Федерации от 15 июля 2009 г. № 569 (в редакции от 27.04.2017) ИИМК РАН соответствует требованию в части кадрового состава, как юридическое лицо, привлекаемое в качестве эксперта (см. Приложение 9).

Сведения об эксперте:

Фамилия, имя, отчество	Субботин Андрей Викторович
Образование	высшее
Специальность	история
Ученая степень (звание)	кандидат исторических наук
Стаж работы	46 лет
Место работы и должность	ст.н.с. ИИМК РАН
Реквизиты аттестации	Государственный эксперт по проведению историко-культурной экспертизы (приказ Министерства культуры Российской Федерации № 1668 от 11.10.2021 г. «Об утверждении статуса аттестованного эксперта по проведению государственной историко-культурной экспертизы») (п. 26)) Объекты экспертизы: <ul style="list-style-type: none"> - выявленные объекты культурного наследия в целях обоснования целесообразности включения данных объектов в реестр; - документы, обосновывающие включение объектов культурного наследия в реестр;

	<ul style="list-style-type: none"> - документы, обосновывающие исключение объектов культурного наследия из реестра; - земли, подлежащие воздействию земляных, строительных, мелиоративных, хозяйственных работ, предусмотренных статьей 25 Лесного кодекса Российской Федерации работ по использованию лесов (за исключением работ, указанных в пунктах 3, 4 и 7 части 1 статьи 25 Лесного кодекса Российской Федерации) и иных работ, в случае, если указанные земли расположены в границах территорий, утвержденных в соответствии с пунктом 34.2 пункта 1 статьи 9 Федерального закона; - документация или разделы документации, обосновывающие меры по обеспечению сохранности объекта культурного наследия, включенного в реестр, выявленного объекта культурного наследия либо объекта, обладающего признаками объекта культурного наследия, при проведении земляных, мелиоративных, хозяйственных работ, указанных в настоящей статье работ, указанных в статье 30 Федерального закона работ по использованию лесов и иных работ в границах территории объекта культурного наследия либо на земельном участке, непосредственно связанном с земельным участком в границах территории объекта культурного наследия; - документация, за исключением научных отчетов о выполненных археологических полевых работах, содержащая результаты исследований, в соответствии с которыми определяется наличие или отсутствие объектов, обладающих признаками объекта культурного наследия, на земельном участке, подлежащих воздействию земляных, строительных, мелиоративных, хозяйственных работ, указанных в статье 30 Федерального закона работ по использованию лесов и иных работ.
--	--

В соответствии с законодательством Российской Федерации эксперт несет ответственность за достоверность сведений, изложенных в заключении экспертизы.

Эксперт Субботин А.В.

Отношения к заказчику

Экспертная организация:

- не участвует в разработке проектной документации на строительство, расширение, реконструкцию, техническое перевооружение, консервацию и

ликвидацию, и иное хозяйственное освоение объекта или объектов, в отношении которых проводится экспертиза, или подобной проектной документации;

- не участвует в проектировании или конструировании, изготовлении, поставке, монтаже, ремонте, покупке, владении, эксплуатации или обслуживании технических устройств, применяемых на объекте или других объектах, в отношении которых проводится экспертиза, или подобных конкурентных технических устройств;
- не участвует в проектировании или конструировании, строительстве, ремонте, покупке, владении, эксплуатации или обслуживании зданий и сооружений на объекте или других объектах, в отношении которых проводится экспертиза, или подобных конкурентных зданий и сооружений;
- не имеет с заказчиком отношений общего владения; не имеет с заказчиком конфликта интересов;
- не подлежит непосредственной отчетности тому же вышестоящему управляющему органу, что и заказчик экспертизы;
- не выполняет функции официального представителя заказчика.

Эксперт:

- не имеет родственных связей с заказчиком (его должностными лицами, работниками);
- не состоит в трудовых отношениях с заказчиком;
- не имеет долговых или иных имущественных обязательств перед заказчиком (его должностным лицом или работником), а также заказчик (его должностное лицо или работник) не имеет долговых или иных имущественных обязательств перед экспертом;
- не владеет ценными бумагами, акциями (долями участия, паями в уставных (складочных) капиталах) заказчика;
- не заинтересован в результатах исследований и решений, вытекающих из заключения экспертизы, с целью получения выгоды в виде денег, ценностей, иного имущества, услуг имущественного характера или имущественных прав для себя или третьих лиц.

Основание проведения государственной историко-культурной экспертизы

1. Федеральный закон от 25.06.2002 № 73-ФЗ «Об объектах культурного наследия (памятниках истории и культуры) народов Российской Федерации».

2. Положение о государственной историко-культурной экспертизе, утвержденное Постановлением Правительства РФ от 15.07.2009 № 569 и последующие дополнениями к нему.

3. Договор № 106/06/2022 от 02 июня 2022 года между ИИМК РАН и Заказчиком.

4. Письмо Комитета по государственному контролю, использованию и охране памятников истории и культуры Правительства Санкт-Петербурга № 01-43-7415/22-0-1 от 01 апреля 2022 г.

Цель и объекты экспертизы

Цель экспертизы: определение наличия или отсутствия объектов археологического наследия, включенных в реестр, и выявленных объектов археологического наследия, на земельном участке по адресу: «Реставрация, приспособление для современного использования объекта культурного наследия регионального значения «Дворец» и «Парк с озерами» (в границах земельного участка 78:36:0013377:14), расположенного по адресу: Санкт-Петербург, пос. Парголово, Осиновая роща, Приозерское шоссе, д. 17, корп. 2, лит. Б», подлежащем воздействию земляных, строительных, мелиоративных, хозяйственных работ, предусмотренных статьей 25 Лесного кодекса Российской Федерации работ по использованию лесов (за исключением работ, указанных в пунктах 3, 4 и 7 части 1 статьи 25 Лесного кодекса Российской Федерации) и иных работ.

Объект экспертизы: земельный участок по адресу: «Реставрация, приспособление для современного использования объекта культурного наследия регионального значения «Дворец» и «Парк с озерами» (в границах земельного участка 78:36:0013377:14), расположенного по адресу: Санкт-Петербург, пос. Парголово, Осиновая роща, Приозерское шоссе, д. 17, корп. 2, лит. Б», подлежащий воздействию земляных, строительных, мелиоративных, хозяйственных работ, предусмотренных статьей 25 Лесного кодекса Российской Федерации работ по использованию лесов (за исключением работ, указанных в пунктах 3, 4 и 7 части 1 статьи 25 Лесного кодекса Российской Федерации) и иных работ.

Перечень документов, представленных Заказчиком

- Копия письма Комитета по государственному контролю, использованию и охране памятников истории и культуры Правительства Санкт-Петербурга 01-43-7415/22-0-1 от 01 апреля 2022 г.

- Схема расположения земельного участка на кадастровой карте территории.

- Копия градостроительного плана земельного участка № РФ-78-1-52-000-2021-2847.

- Копии Выписок из Единого государственного реестра недвижимости об объекте недвижимости.

Перечень документов и материалов, привлекаемых при проведении экспертизы, а также использованной для нее специальной, технической и справочной литературы

1. Основы законодательства Российской Федерации о культуре, утв. Верховным Советом РФ 9 октября 1992 г. N 3612-1.

2. Федеральный закон РФ от 25 июня 2002 г. №73-ФЗ "Об объектах культурного наследия (памятниках истории и культуры) народов Российской Федерации".

3. Положение о государственной историко-культурной экспертизе, утв. Постановлением Правительства от 15 июля 2009 г. № 569.

4. Правила выдачи, приостановления и прекращения действия разрешений (открытых листов) на проведение работ по выявлению и изучению объектов археологического наследия, утвержденные Постановлением Правительства Российской Федерации от 20.02.2014 № 127.

5. Положение о порядке проведения археологических полевых работ и составления научной отчетной документации, утвержденное постановлением Бюро Отделения историко-филологических наук Российской академии наук от 20.06.2018 № 32.

6. Приказ Министерства культуры Российской Федерации от 1 сентября 2015 г. N 2328 "Об утверждении перечня отдельных сведений об объектах археологического наследия, которые не подлежат опубликованию".

7. Закон Санкт-Петербурга от 12.7.2007 N 333-64 «Об охране объектов культурного наследия в Санкт-Петербурге».

8. Закон Санкт-Петербурга от 19 января 2009 г. №820-7 "О границах объединенных зон охраны объектов культурного наследия, расположенных на территории Санкт-Петербурга, режимах использования земель и требованиях к градостроительным регламентам в границах указанных зон".

9. СП 42.13330.2011 Градостроительство. Планировка и застройка городских и сельских поселений. Актуализированная редакция СНиП 2.07.01-89.

10. Положение о едином государственном реестре объектов культурного наследия (памятников истории и культуры) народов Российской Федерации, утвержденное приказом Министерства культуры Российской Федерации от 30.10.2011 № 954.

11. Алексеева С.В., Балашов Е.А., Владимирович А.Г. и др. Топонимическая Энциклопедия Санкт-Петербурга. К трехсотлетию Санкт-Петербурга. СПб. 2002.
12. Глезеров С. Е. Исторические районы Петербурга от А до Я. – М.: Центрполиграф, 2010.
13. Горбачевич К.С., Хабло Е.П. Почему так названы? О происхождении названий улиц, площадей, островов, рек и мостов Санкт-Петербурга. СПб. 2002.
14. Даринский А.В. География Ленинграда. Л. 1982.
15. Переписная оброчная книга вотской пятины, 1500 года. Вторая половина // Новгородские писцовые книги, изданные археографической комиссией. СПб. 1868.
16. Семенцов С.В. Развитие Приневья и Приладожья в VIII-XVII вв. – основа создания Санкт-Петербурга и всей Санкт-петербургской агломерации// Елагинские чтения. Выпуск 1. СПб. 2003.
17. Сорокин П.Е. О системе расселения в Приневье в допетровское время //Сельская Русь в IX–XVI вв. М. 2008.

Сведения об обстоятельствах, повлиявших на процесс проведения и результаты экспертизы

Обстоятельства, повлиявшие на процесс проведения и результаты экспертизы, отсутствуют.

Сведения о проведенных исследованиях

В процессе государственной историко-культурной экспертизы:

- проведены полевые научно-исследовательские археологические работы (разведки);
- подготовлен отчет о проведении полевых научно-исследовательских археологических работ;
- выполнен анализ действующего законодательства в сфере охраны культурного наследия;
- выполнен анализ документов и материалов, полученных для проведения экспертизы по объекту с формулировкой выводов;
- оформлены результаты государственной историко-культурной экспертизы в виде Акта.

Факты и сведения, выявленные и установленные в результате проведенных исследований

Исследуемый участок расположен в северно-восточной части Выборгского района города Санкт-Петербурга, в центральной части Парголово, в границах исторического района Осиновая Роща.

Площадь обследуемого земельного участка – 5,7 га.

Выборгский район – административно-территориальная единица Санкт-Петербурга. До основания Санкт-Петербурга на территории Выборгского района находились русские поселения Одинцово, Кокошкино, Гринкино, Максимово, которые были опорными пунктами России на рубеже границ со Швецией. Эта местность называлась Выборгская сторона. В первые годы существования города Выборгская сторона считалась пограничным рубежом со шведским городом Выборг.

Парголово (карел. Parkola, фин. Parkala) – посёлок в России, внутригородское муниципальное образование в составе Выборгского района города федерального значения Санкт-Петербурга.

Осиновая Роща – (фин. Naarakangas) – исторический район (по данным Устава МО посёлка Парголово – населённый пункт на севере Санкт-Петербурга, в районе пересечения Выборгского (А122) и Приозерского шоссе (А129), близ кольцевой автодороги. В Осиновой Роще находится усадьба Вяземских.

Историко-культурное научное археологическое обследование (разведки) с целью проведения государственной историко-культурной экспертизы земельного участка по адресу: «Реставрация, приспособление для современного использования объекта культурного наследия регионального значения «Дворец» и «Парк с озерами» (в границах земельного участка 78:36:0013377:14), расположенного по адресу: Санкт-Петербург, пос. Парголово, Осиновая роща, Приозерское шоссе, д. 17, корп. 2, лит. Б», проводилось в июне 2022 г. сотрудниками археологической экспедиции Центра спасательной археологии ИИМК РАН под руководством д.и.н. Полякова Андрея Владимировича. Работы осуществлялись на основании договора № 106/06/2022 от 02 июня 2022 года, заключенного между ИИМК РАН и ООО «Ревита-Инвест» и разрешения Открытого листа № 3273-2021 от 16 декабря 2021 г., выданного на имя Полякова Андрея Владимировича на право проведения археологических разведок с осуществлением локальных земляных работ на территории Адмиралтейского, Василеостровского, Выборгского, Красногвардейского, Московского, Петроградского, Петродворцового, Пушкинского и Центрального районов г. Санкт-Петербурга в целях выявления объектов археологического наследия, уточнения сведений о них и планирования мероприятий по обеспечению их сохранности. Срок действия открытого листа: с 16 декабря 2021 г. по 10 декабря 2022 г.

Исследования проводились во исполнение требований Федерального закона № 73-ФЗ от 25 июня 2002 года «Об объектах культурного наследия (памятниках истории и культуры) народов Российской Федерации».

Границы участка, подлежащего археологическому обследованию, предоставлены ООО «Ревита-Инвест». Объемы изыскательских работ определялись исходя из площади земельного участка на основании исходных материалов, представленных Заказчиком работ, с учетом существующих методических рекомендаций. При проведении исследований эксперт опирался на предоставленные ООО «Ревита-Инвест» документы, сведения и картографические материалы, а также открытые данные, предоставляемые федеральными и региональными органами власти: Публичная кадастровая карта (<http://pkk5.rosreestr.ru>), Геоинформационная система Санкт-Петербурга (<http://rgis.spb.ru>). В документах, представленных Заказчиком для проведения экспертизы, несоответствий не выявлено.

До начала полевых археологических работ ИИМК РАН были выполнены историко-библиографические изыскания и анализ опубликованных данных по территории, расположенной вблизи земельного участка на предмет наличия объектов археологического наследия и археологической изученности территории. Результаты данных исследований представлены в полном научно-техническом отчете (Прил. 3).

Начало сбора древностей и сведений о памятниках древности в России положил известный Указ Петра I от 13 февраля 1718 г. о сдаче старинных редкостей комендантам, по которому в Кунсткамере – первом российском музее – наряду с прочими раритетами надлежало собирать «...всё, что зело старо и необыкновенно» (Охрана памятников...1978:21). Но очень длительное время сборы такого рода сведений носили не систематический характер. Учёт сведений о памятниках археологии был более упорядочен после создания в 1859 г. Императорской археологической комиссии (Охрана памятников... 1978:63-68).

На территории Петербургской губернии во второй половине XIX в., происходят массовые раскопки курганов и быстрое накопление археологических источников. Л. К. Ивановский в 1872 – 1885, 1891 гг. за 12 полевых сезонов раскопал на Ижорском плато 5877 курганов из 127 могильников (Спицын А. А. 1896). В 1899–1901 гг. был произведён сбор данных для первой археологической карты Петербургской губернии. Однако научный интерес к археологическим слоям, непосредственно, на территории города не проявлялся вплоть до середины минувшего века.

В 1952 г. на Стрелке Васильевского Острова впервые на территории Петербурга были проведены охранные археологические раскопки под руководством

А.Д. Грача. К 250 -летию города в свет вышла монография исследователя, посвященная работе на Стрелке (Грач 1957). Работы были предприняты в связи с прокладкой газопровода по Таможенному переулку. В траншее под газовую трубу были обнаружены предметы датируемые XVIII в. — это прежде всего импортная посуда, расписные голландские печные изразцы, курительные белоглиняные трубки, а также образцы грубой сероглиняной керамики и светлоглиняные керамические изделия, изготовленные на гончарном круге. Были найдены и детские глиняные игрушки, большое количество изделий из стекла, металла, дерева и кожи. Так в раскопе был расчищен угол хозяйственного сруба (Грач 1957). В результате раскопок стало ясно, что под толщей насыпных грунтов залегает хорошо сохранившийся культурный слой, относимый к первым годам существования Петербурга.

Систематические работы в исторических границах города ведутся с 90-х гг. XX в. Изучению культурных слоев города периода XVIII-XIX вв. и «допетровского» времени посвящают свои работы сотрудники НИИКСИ СПбГУ, ИИМК РАН, ГЭ.

В 1993-2007 гг. в процессе работ Санкт-Петербургской археологической экспедиции под руководством П.Е. Сорокина были выявлены и частично исследованы позднесредневековые грунтовые могильники на территории Санкт-Петербурга. В частности, на левом берегу р. Фонтанки во дворе Шереметьевского дворца был изучен ижорский могильник (Сорокин 2008).

В период с 1998 по 2003 г. проводились раскопки на территории Петропавловской крепости (Кузьмин, Михайлова, Тарасов, Шмелев 2004).

В 2001 г. КГИОП был поставлен на охрану объект археологического наследия «Центральная часть города Ниена (Охта 2): культурный слой».

В 2005 г. в свет вышел сборник статей, посвященный археологическому изучению Санкт-Петербурга в 1996-2004 гг. (ТСПАЭ СПбГУ 2005).

Новое вехой в изучении археологических слоев города стали раскопки на Охтинском мысу. Археологическое изучение территории в устье реки Охты было начато еще в 90-е гг. XX в. Санкт-Петербургской археологической экспедицией СЗИ Наследия. Здесь были выявлены: культурный слой XVII в. и позднесредневековый могильник. В 2001 г. КГИОП Петербурга поставил эту территорию на охрану как вновь выявленный объект культурного наследия «крепость Ниеншанц (Охта 1)». В период с 2006 по 2009 гг. экспедиций СЗИ Наследия и ИИМК РАН была раскопана территория объекта общей площадью 25863 кв. м. Результатами работ стало выявление многослойного памятника, названного Охта 1 и включающего в себя слои начиная с неолитического времени и оканчивая периодом существования на мысу шведской крепости Ниеншанц.

1. Неолитическое поселение Охта 1. Культурный слой, деревянные рыболовные деревянные сооружения на площади около 10000 м. кв. К настоящему времени исследованная площадь составляет 5770 м. кв.

2. Архитектурные части фортификационных сооружений мысового городища.

1. Две линии крепостных рвов внутренних и внешних протяженностью около 80 м. Рвы имеют ширину: около 2 м внутренний и около 4 м внешний. Они сохраняются в рельефе на глубину до 2-х м.

3. Архитектурные части фортификационных сооружений крепости Ландскрона на площади около 15000 м. кв. Общая реконструируемая площадь объекта, попадающего на территорию предполагаемого строительства составляет около 25000 м. кв:

1. Две линии крепостных рвов внутренних и внешних протяженностью –240 м и 255 м. Рвы имеют ширину около 10 м внутренний и около 15 м внешний. Они сохраняются в рельефе на глубину до 3-х м.

2. Основание деревянной башни крепости Ландскрона, размерами 5.5x5.5x4 м (длина X ширина X высота).

3. Архитектурные части фортификационных сооружений крепости Ниеншанц:

- Рвы и остатки валов, двух периодов строительства в первой и второй половинах XVII в. общей площадью около 15 тыс. м. кв., протяженностью около 215 м. Рвы, облицованные дерновыми кладками и остатками деревянных конструкций имеют ширину до 28 м и сохраняются на местности на глубину до 3.5 м.

- Деревянные сооружения: колодец размерами 3x3x4 м., хозяйственное сооружение размерами 4x4x3 м.

- Фундаменты и булыжное мощение пола каменной постройки на площади 10x10 м. Фундаментные кладки сохранились на высоту до 1,2 м.

- Позднесредневековый могильник и массовые захоронения. К настоящему времени выявлены массовые захоронения человеческих останков (около 300 человек), а также позднесредневековое кладбище. На площади 1200 кв. м исследовано около 200 погребений. Ориентировочная площадь территории кладбища, выходящая за пределы изученной территории, составляет – 2000 м. кв.

Согласно Положению о государственной историко-культурной экспертизе (утверждено Постановлением Правительства Российской Федерации от 15.07.2009 № 569) археологические разведки на территории города ведутся постоянно. В результате работ получен обширный материал, содержащий сведения о материальной культуре и быте населения Петербурга в период его зарождения и на протяжении всего последующего времени.

В 2011 г. экспедицией ИИМК РАН под руководством А.Ю. Городилова были изучен участок на берегу р. Фонтанки по адресу Невский пр., д. 68. В результате

работ был изучен участок сохранившегося культурного слоя, включающий в себя материалы XVIII в. и остатки деревянного сруба.

Первые археологические свидетельства заселения территорий, входящих в пределы современного Санкт-Петербурга, известны в районе Лахты и Сестрорецкого разлива, и датируются периодом неолита и раннего железного века.

Заселение и хозяйственное освоение территории современного города началось задолго до строительства Санкт-Петербурга. Племена, жившие в районе южного берега Финского залива, в том числе водь и ижора, вошли в IX в. в состав Новгородского государства. Территория будущего Санкт-Петербурга в новгородские времена находилась на землях Никольско-Ижорского и Спасско-Городненского погостов Ореховского уезда, входившего в состав Водской пятины. Писцовая книга 1500 г. свидетельствует о том, что крестьяне выращивали рожь, овес, ячмень и лен. Было развито скотоводство, в некоторых погостах существенную роль играла охота. Рыбная ловля была развита в местностях, лежащих по берегам реки Невы. В XV веке с формированием централизованного Русского государства, к Московским землям были присоединены новгородские земли, в том числе Водская пятина. «Освоение невских берегов – одна из проблем истории русского Северо-запада. Известно, что, начиная с VIII–X вв., по Неве, проходил международный водный путь, связывавший Восточную Европу с Балтийским регионом. Однако, на ее побережье практически не известны следы оседлости этого времени. Не выявлены здесь и археологические памятники более позднего времени – вплоть до XIV столетия» (Сорокин 2008: 351).

Данные земли долгие годы были ареной борьбы Руси (позднее Российской империи) со странами Западной Европы за право выхода к Балтийскому морю. В XVI веке в ходе Ливонской войны в 1583 году от России были отторгнуты города Ям, Копорье, Ивангород и Корела вместе с уездами. По итогам следующего этапа войны, закончившегося Тявзинским миром в 1595 г., Россия вернула все утраченные территории, кроме Нарвы с уездами. В годы польско-шведской интервенции в начале XVII в. шведы захватили весь Невско-Ладожский бассейн. По итогам договора между Россией и Швецией, Россия оказалась полностью отрезанной от Балтийского моря. Учитывая важное стратегическое значение Невы, шведы составили план строительства укреплений. В 1611 году в устье реки Охты была заложена крепость Ниеншанц, а напротив город Ниен. В соответствии с политическими интересами Швеции началась колонизация Невского края. Особым манифестом шведское правительство приглашало на жительство шведских подданных, главным образом дворян, а также немцев и финнов. «Архивные данные показывают, что шведское правительство проводило политику вытеснения православного населения, более 90% которого бежало в Россию. На их место в 1630-

1640-х гг. были привезены десятки тысяч финнов из Финляндии, которые заселили опустевшие селения и стали финнами-ингерманландцами. С этого времени традиционные древние славянские наименования рек, территорий, селений в Ингерманландии были заменены на финские» (Семенцов 2003:3).

В шведское время земли нижнего течения Невы были подарены королевой Кристиной Бернхарду Стен фон Стеенхузену, немецкому коммерсанту из балтийских провинций. Он прожил здесь до своей смерти в 1648 г.

История непрерывного освоения данного участка начинается со времени строительства Санкт-Петербурга.

По приказу Петра I на Выборгской стороне были построены морской и сухопутный госпитали в 1715 и 1717 гг. С 1711 г. регион начал застраиваться скромными жилыми домами, в которых жили строители города, солдаты и мастеровые, образуя таким образом сословие среднего класса. Они образовали новые слободы: бочарная, компанейская, госпитальная, синявинская. Выборгская сторона осваивалась медленнее, чем остальные районы Петербурга, а на его окраинах стали появляться промышленные предприятия: сахарные, кожевенные, пивоваренные заводы, верфь, казармы и тюрьмы. Непосредственно у самого берега царские сановники строили свои дачи. Район расширился в меридиональном направлении на север, а южная часть города официально вошла в состав города в XVIII в., где располагалась госпитальная слобода.

В 1917 г. в Петрограде в числе первых пятнадцати был образован Выборгский район. После революции брошенные здания были заселены простыми рабочими. В 1922 г. к Выборгскому району был присоединен Пороховской район. В 1936 г. из Выборгского района выделен Красногвардейский район.

28 января 1952 г. указом Президиума Верховного Совета РСФСР Выборгский район переименован в Сталинский. В 1954 г. при ликвидации Парголово района Ленинградской области в состав Сталинского района были переданы рабочие посёлки Левашово и Парголово. В январе 1958 г. район вновь переименован в Выборгский. Современные границы района образовались в 1988 г.

Парголово

Впервые населенный пункт Парголово упоминается в Писцовой книге Водской пятины в 1500 г. как селение Паркола, которое располагалось на северном берегу одноименного озера. В XVII в. здесь располагалась шведская мыза Кабилуя, которую Петр I подарил своей дочери Елизавете Петровне.

В 1746 г. императрица Елизавета Петровна возвела Петра Ивановича Шувалова в графское достоинство и подарила ему «Парголово-скую мызу» со всеми входящими в неё селениями и угодьями (ныне Шуваловский парк). Владения Шуваловых начинались к северу от Поклонной горы и тянулись вдоль Выборгского тракта. Шуваловы владели «шуваловской округой» более 150 лет. Южную часть

своих владений Шуваловы заселили крестьянами из суздальского уезда, что отразилось на топонимике края (Суздальские озера, Суздальский проспект). В 1820-х гг. по воле графини В. П. Шуваловой была произведена перепланировка парка, сохранившаяся до наших дней. После смерти последнего графа в 1903 г. усадьбу унаследовал его родственник Илларион Воронцов-Дашков.

С первой половины XIX в. Парголово становится популярным местом отдыха. В 1870 г. через территорию шуваловского имения прошла Финляндская железная дорога.

В начале XX в. в состав Парголово были включены деревни Старожиловка, Кабаловка, Заманиловка, которые были заселены крестьянами из среднерусских губерний.

В связи с организацией домостроительного комбината в 1938 г. Парголово получило статус посёлка городского типа. В середине XX в. в состав 1-го Парголово была включена Ново-Парголовская колония, затем в состав Парголово был включён посёлок Торфяное. В конце XX в. часть посёлка вошла в состав Санкт-Петербурга.

В настоящее время Парголово административно входит в состав Выборгского района Санкт-Петербурга, его границы определяются законом «О территориальном устройстве Санкт-Петербурга (с изменениями на 26 декабря 2014 года)».

Осиновая Роща

Впервые деревня Осиновая Роща упоминается в 1500 году в «Переписной окладной книге Водской пятины», как Хабаканка (искажённое Хапакангас), всего же в Воздвиженском Коробосельском погосте под названием Хабаканка было 6 деревень.

Затем картографическое упоминание - селение Нараконгас происходит в 1630-х годах на карте Нотебургского лена, начерченной П. Васандером.

В 1710 году Пётр Великий подарил владение Осиновая Роща генерал-адмиралу Ф. М. Апраксину. В 1765 году усадьбу купил граф Г. Г. Орлов. В 1765 году её приобрела казна. В 1777 году Екатерина II подарила мызу Осиновая Роща графу Г. А. Потёмкину.

Во времена Екатерины II в Осиновой роще была сооружена земляная крепость (редут) для защиты Санкт-Петербурга с севера.

После смерти Г. А. Потёмкина имение было взято в казну и передано в аренду английскому купцу Шарпу.

В 1797 году Павел I передаёт мызу Осиновая Роща в потомственное владение генерал-майорше Анне Федоровне Манахтиной (Огородниковой).

В конце XVIII — начале XIX вв. был создан дворцово-парковый ансамбль, который включает парк «Осиновая роща», деревянный дворец в стиле классицизма, конюшенный и каретный корпус.

В 1821 году Александр I подарил мызу министру юстиции князю П. В. Лопухину.

В 1827 году мыза перешла по наследству княгине Е. Н. Лопухиной. В 1839 году мыза перешла по наследству её сыну Павлу.

В 1847 году мызу купил генерал-лейтенант Василий Васильевич Левашов.

В 1848 году мыза перешла по наследству его сыновьям Николаю и Владимир.

На шведских планах конца XVII в. отображена система поселений вдоль берегов Невы и ее притоков, исходя из плана 1676 г авторства Беренгейма, на территории исследуемой местности не отмечено каких-либо поселений, участок расположен южнее поселения Parkala.

На Топографической карте частей Санкт-Петербургской и Выборгской губерний 1860 г. отмечен тракт, совпадающий с Ольгинской дорогой, исследуемый участок остается незастроенным и расположен в лесистой местности.

На карте РККА Ленинградской области 1941 г. исследуемый участок расположен на мелиоративных полях.

Участок обследования расположен в местности, где к настоящему моменту не известно объектов археологического наследия. Ближайшие памятники расположены на значительном удалении (около 3,5 км) в Сертолово (углежогные кучи Сертолово 1-7).

Таким образом, на основании анализа картографического материала, архивных и литературных источников, были сделаны следующие выводы:

- в ходе архивно-библиографических исследований установлено, что непосредственно на территории исследуемого участка объекты археологического наследия и иные объекты культурного наследия ранее не фиксировались;
- участок обследования расположен на окраине исторических границ Санкт-Петербурга, с середины XVIII в. участок обследования осваивается как загородное имение и остается таковым вплоть до революции;
- поселения в данном районе известны не позднее чем с начала XVI в;
- район расположения исследуемой территории находился в зоне активного антропогенного влияния человека с середины XVIII в;
- ближайшие памятники расположены на значительном удалении (около 3,5 км) в Сертолово.

Полевые археологические работы на участке обследования проводились в соответствии с методическими указаниями и требованиями «Положения о порядке проведения археологических полевых работ и составления научной отчетной

документации», утвержденного постановлением Бюро Отделения историко-филологических наук Российской академии наук от 20 июня 2018 № 32.

Было проведено натурное обследование территории земельного участка по адресу: «Реставрация, приспособление для современного использования объекта культурного наследия регионального значения «Дворец» и «Парк с озерами» (в границах земельного участка 78:36:0013377:14), расположенного по адресу: Санкт-Петербург, пос. Парголово, Осиновая роща, Приозерское шоссе, д. 17, корп. 2, лит. Б», с визуальным осмотром местности с целью поиска памятников археологии, выраженных в рельефе местности.

Натурные полевые исследования проводились в виде осуществления пеших маршрутов и закладки археологических шурфов. Вся исследуемая площадь была разбита на неравные квадраты со сторонами не более 20 метров и пройдена пешими маршрутами по линии сетки квадратов. Все участки детально фиксировались (фото, описание, привязка к карте). При прохождении маршрутов с целью обнаружения выходов культурного слоя и артефактов осматривались встречающиеся обнажения грунта естественного и антропогенного происхождения.

На перспективных для обнаружения памятников археологии участках производилась закладка шурфов, ориентированных по сторонам света, направленных на поиск культурного слоя и древних артефактов. Количество и места расположения шурфов были обусловлены геоморфологическим состоянием местности и степенью освоенности обследуемой территории, и определялось с таким расчетом, чтобы обеспечить полное выявление и определение границ всех объектов археологического наследия, попадающих в пределы обследуемых земельных участков, с учетом историко-библиографических изысканий и существующих методических рекомендаций 1 шурф на 1 га (при площадных обследованиях).

Всего в границах обследования для выявления объектов археологического наследия были заложены 11 разведывательных шурфов размерами 2x2 м, 1x1 м, 1x2 м общей площадью 24 м².

Разборка грунта в процессе шурфовки производилась вручную по стратиграфическим слоям с разнородными культурными прослойками и соответствующим им общим планиграфическим горизонтам фиксации. Для выявления структуры плотных поверхностей и удаления грунта в стесненных условиях при расчистке использовались щетки, кисти и совки. Глубина шурфов включала всю толщу напластований, осуществлялась контрольная прокопка верхней части археологически стерильного слоя, подстилающего почвенный горизонт (материка). Проводилась полная фотографическая фиксация обнаруженных объектов, а также всего процесса шурфовочных работ. Все шурфы по окончании работ были засыпаны, почвенное и дерновое покрытие восстановлено.

Все разведочные шурфы, документировались, в том числе фотографически, и фиксировались дневниковыми записями. Все высотные отметки на планах и разрезах представлены в Балтийской системе высот (далее БС).

Для картирования рекогносцировочных шурфов, выявленных объектов и общевидовых фотографий ландшафтной ситуации использованы имеющиеся в распоряжении экспедиции растровые карты масштаба 1:50000 и 1:100000 в формате JPG, а также топографический план масштаба 1:500 в формате DWG, предоставленный заказчиком. Привязка шурфов на участке землеотвода к системе мировых координат произведена с помощью портативных приборов глобального позиционирования Garmin Montana. Географические координаты (широта, долгота), определенные в зависимости от внешних условий приема с точностью 5-20 м с помощью встроенных в геоинформационную систему QGIS программных алгоритмов переведены в местную систему координат МСК-1964.

Основные этапы работ фиксировались с помощью цифровых фотоаппаратов с разрешением не менее 5 Мрх. Для указания масштаба и ориентации по сторонам света при фотографировании использовался набор телескопических реек длиной 4 м с сантиметровыми делениями, двухцветная стрелка «север». Все шурфы рекультивировались, что подтверждается фотографически.

Участок обследования площадью 5,7 Га имеет сложную форму и расположен на берегу озера Среднее. Участок обследования расположен в пределах ОКН «Усадьба Лопухиной Е.И. (Левашовых, Вяземских) "Осиновая Роща"». В центральной части участка обследования расположены руины усадьбы, представляющие собой остатки фундамента и кирпичных стен. Территория усадьбы огорожена забором, фундаменты находятся под навесом, по периметру границ усадьбы прослеживается плотно утрамбованный кирпичный бой. За пределами огороженной территории участок обследования порос зарослями черемухи, по береговой линии прослеживается искусственно спланированная поверхность.

Таким образом, археологические шурфы были расположены преимущественно по береговой линии как наиболее перспективном месте для поисков культурного слоя связанного с периодом бытования первых усадебных построек и более раннего времени.

Шурф 1

Шурф 1 заложен в северной части участка обследования, в 63 м на юг от уреза воды, в 49 м на запад от грунтовой тропинки, идущей к озеру. Покрытие дневной поверхности – трава. Размеры шурфа 1х1 м, площадь – 1 кв. м, ориентация по сторонам света.

Поверхность шурфа находилась на отметке 52 м БС. Была зафиксирована общая стратиграфия напластований:

1. Дерн - мощность до 5 см.
2. Серая супесь – мощность до 20 см.
3. Материк – средней плотности желто-коричневая супесь.

В ходе работ археологические артефакты и культурный слой не зафиксированы. Глубина шурфа составила 0,50 м. После окончания работ шурф был рекультивирован.

Шурф 2

Шурф 2 заложен в северной части участка обследования, в 27 м на юг от уреза воды, в 79 м на запад от грунтовой тропинки, идущей к озеру. Покрытие дневной поверхности -трава. Размеры шурфа 1x1 м, площадь – 1 кв. м, ориентация по сторонам света.

Поверхность шурфа находилась на отметке 51 м БС. Была зафиксирована общая стратиграфия напластований:

1. Дерн - мощность до 5 см.
2. Кирпичный бой – мощность до 0,20 м.
3. Серая супесь – мощность до 10 см.
4. Материк – средней плотности желто-коричневая супесь.

В ходе работ археологические артефакты и культурный слой не зафиксированы. Глубина шурфа составила 0,78 м. После окончания работ шурф был рекультивирован.

Шурф 3

Шурф 3 заложен в северной части участка обследования, в 29 м на юг от уреза воды, в 54 м на запад от грунтовой тропинки, идущей к озеру. Покрытие дневной поверхности – трава. Размеры шурфа 1x1 м, площадь – 1 кв. м, ориентация по сторонам света.

Поверхность шурфа находилась на отметке 50.6 м БС. Была зафиксирована общая стратиграфия напластований:

1. Дерн - мощность до 5 см.
2. Кирпичный бой – мощность до 0,20 м.
3. Серая супесь – мощность до 10 см.
4. Материк – средней плотности желто-коричневая супесь.

В ходе работ археологические артефакты и культурный слой не зафиксированы. Глубина шурфа составила 0,70 м. После окончания работ шурф был рекультивирован.

Шурф 4

Шурф 4 заложен в северной части участка обследования, в 26 м на юг от уреза воды, в 49 м на запад от грунтовой тропинки, идущей к озеру. Покрытие дневной поверхности -трава. Размеры шурфа 1x1 м, площадь – 1 кв. м, ориентация по сторонам света. В заполнении шурфа были расчищены фрагменты разрозненных

ступеней, возможно парадной лестницы ведущей от крыльца усадьбы к берегу озера.

Поверхность шурфа находилась на отметке 49.8 м БС. Была зафиксирована общая стратиграфия напластований:

1. Дерн - мощность до 5 см.
2. Серая супесь – мощность до 20 см.
3. Материк – средней плотности желто-коричневая супесь.

В ходе работ археологические артефакты и культурный слой не зафиксированы. Глубина шурфа составила 0,50 м. После окончания работ шурф был рекультивирован.

Шурф 5

Шурф 5 заложен у ограждения усадьбы, в 45 м на юг от уреза воды. Покрытие дневной поверхности - трава. Размеры шурфа 1x1 м, площадь – 1 кв. м, ориентация по сторонам света. В шурфе прослежена нивелировочная подсыпка связанная, очевидно, с благоустройством приусадебной территории.

Поверхность шурфа находилась на отметке 53 м БС. Была зафиксирована общая стратиграфия напластований:

1. Дерн - мощность до 5 см.
2. Серая мешаная супесь – мощность до 120 см.
3. Материк – средней плотности желто-коричневая супесь.

В ходе работ археологические артефакты и культурный слой не зафиксированы. Глубина шурфа составила 1,50 м. После окончания работ шурф был рекультивирован.

Шурф 6

Шурф 6 заложен в западном углу участка обследования, в 28 м на юг от уреза воды. Покрытие дневной поверхности – трава. Размеры шурфа 1x1 м, площадь – 1 кв. м, ориентация по сторонам света.

Поверхность шурфа находилась на отметке 52 м БС. Была зафиксирована общая стратиграфия напластований:

1. Дерн - мощность до 5 см.
2. Серая супесь – мощность до 50 см.
3. Материк – средней плотности желто-коричневая супесь.

В ходе работ культурный слой не зафиксирован, в мешаной серой супеси были найдены 2 фрагмента изразцов печных и 9 фрагментов красноглиняной круговой миски с желтой поливой, фрагменты зафиксированы и захоронены в шурфе. Глубина шурфа составила 0,95 м. После окончания работ шурф был рекультивирован.

Шурф 7

Шурф 7 заложен в западной части участка обследования, в 49 м на юг от уреза воды, в 35 м на восток от западной границы участка обследования. Покрытие дневной поверхности -трава. Размеры шурфа 2х2 м, площадь – 4 кв. м, ориентация по сторонам света.

Поверхность шурфа находилась на отметке 52 м БС. Была зафиксирована общая стратиграфия напластований:

1. Дерн - мощность до 5 см.
2. Серая супесь – мощность до 20 см.
3. Материк – средней плотности желто-коричневая супесь.

В ходе работ археологические артефакты и культурный слой не зафиксированы. Глубина шурфа составила 0,50 м. После окончания работ шурф был рекультивирован.

Шурф 8

Шурф 8 заложен на ровной площадке в центральной части участка у северной границы участка в части максимально приближенной к урезу воды. Покрытие дневной поверхности -трава. Размеры шурфа 2х2 м, площадь – 4 кв. м, ориентация по сторонам света.

Поверхность шурфа находилась на отметке 52 м БС. Была зафиксирована общая стратиграфия напластований:

1. Дерн - мощность до 5 см.
2. Серая супесь – мощность до 20 см.
3. Материк – средней плотности желто-коричневая супесь.

В ходе работ археологические артефакты и культурный слой не зафиксированы.

Глубина шурфа составила 0,40 м. После окончания работ шурф был рекультивирован.

Шурф 9

Шурф 9 заложен в центральной части участка обследования. Покрытие дневной поверхности -трава. Размеры шурфа 2х2 м, площадь – 4 кв. м, ориентация по сторонам света.

Поверхность шурфа находилась на отметке 52 м БС. Была зафиксирована общая стратиграфия напластований:

1. Дерн - мощность до 5 см.
2. Серая супесь – мощность до 50 см.
3. Материк – средней плотности желто-коричневая супесь.

В ходе работ археологические артефакты и культурный слой не зафиксированы. Глубина шурфа составила 0,70 м. После окончания работ шурф был рекультивирован.

Шурф 10

Шурф 10 заложен в восточной части участка обследования, в 49 м на юг от уреза воды, в 35 м на восток от западной границы участка обследования. Покрытие дневной поверхности -трава. Размеры шурфа 1х2 м, площадь – 2 кв. м, ориентация по сторонам света.

Поверхность шурфа находилась на отметке 52 м БС. Была зафиксирована общая стратиграфия напластований:

1. Дерн - мощность до 5 см.
2. Серая супесь – мощность до 20 см.
3. Материк – средней плотности желто-коричневая супесь.

В ходе работ археологические артефакты и культурный слой не зафиксированы. Глубина шурфа составила 0,40 м. После окончания работ шурф был рекультивирован.

Шурф 11

Шурф 11 заложен в центральной части участка. Покрытие дневной поверхности -трава. Размеры шурфа 2х2 м, площадь – 4 кв. м, ориентация по сторонам света.

Поверхность шурфа находилась на отметке 52 м БС. Была зафиксирована общая стратиграфия напластований:

1. Дерн - мощность до 5 см.
2. Серая супесь – мощность до 30 см.
3. Материк – средней плотности желто-коричневая супесь.

В ходе работ археологические артефакты и культурный слой не зафиксированы. Глубина шурфа составила 0,60 м. После окончания работ шурф был рекультивирован.

Объекты археологического наследия и признаки наличия объектов археологического наследия в заложенных шурфах не обнаружены. Стратиграфия шурфов представляет собой почвы характерные для сельскохозяйственной местности пригорода Санкт-Петербурга.

В результате проведенного археологического обследования земельного участка по адресу: «Реставрация, приспособление для современного использования объекта культурного наследия регионального значения «Дворец» и «Парк с озерами» (в границах земельного участка 78:36:0013377:14), расположенного по адресу: Санкт-Петербург, пос. Парголово, Осиновая роща, Приозерское шоссе, д. 17, корп. 2, лит. Б», зафиксировано отсутствие остатков наземных древних сооружений, артефактов, имеющих историко-культурную ценность, культурного слоя или иных следов пребывания здесь человека в древности, которые можно было бы отнести к объектам археологического наследия. Результаты проведенных в рамках

государственной историко-культурной экспертизы археологических полевых работ отражены в полном научно-техническом отчете (Прил. 3).

Обоснования вывода экспертизы

1. В соответствии с заключением уполномоченного органа охраны объектов культурного наследия (письмо Комитета по государственному контролю, использованию и охране памятников истории и культуры Правительства Санкт-Петербурга 01-43-7415/22-0-1 от 01 апреля 2022 г.) земельный участок по адресу: «Реставрация, приспособление для современного использования объекта культурного наследия регионального значения «Дворец» и «Парк с озерами» (в границах земельного участка 78:36:0013377:14), расположенного по адресу: Санкт-Петербург, пос. Парголово, Осиновая роща, Приозерское шоссе, д. 17, корп. 2, лит. Б» расположен в границах:

- объекта культурного наследия регионального значения «Дворец» (адрес НПА: Приозерское шоссе, д. 17, корп. 2, лит. Б. Основание: Постановление Губернатора Санкт-Петербурга № 884-пг от 20.10.2004) входящего в состав комплекса «Усадьба Лопухиной Е.И. (Левашовых, Вяземских) "Осиновая Роща"»
- объекта культурного наследия регионального значения «Парк» (адрес НПА: территория в границах усадьбы. Основание: Постановление Губернатора Санкт-Петербурга № 884-пг от 20.10.2004) входящего в комплекс «Парк с озерами: Большое (Осинорощинское), Глухое, Малое и Среднее (Дворцовое)».

В пределах границ вышеуказанного земельного участка отсутствуют выявленные объекты культурного наследия, а также защитная зона объектов культурного наследия.

2. Согласно проведенным историко-архивным исследованиям на территории земельного участка по адресу: «Реставрация, приспособление для современного использования объекта культурного наследия регионального значения «Дворец» и «Парк с озерами» (в границах земельного участка 78:36:0013377:14), расположенного по адресу: Санкт-Петербург, пос. Парголово, Осиновая роща, Приозерское шоссе, д. 17, корп. 2, лит. Б» объекты, которые можно было бы отнести к объектам археологического наследия, **отсутствуют**.

3. В соответствии со статьей 45-1 Федерального закона от 25.06.2002 №73-ФЗ «Об объектах культурного наследия (памятниках истории и культуры) народов Российской Федерации» на территории земельного участка по адресу: «Реставрация, приспособление для современного использования объекта культурного наследия регионального значения «Дворец» и «Парк с озерами» (в границах земельного участка 78:36:0013377:14), расположенного по адресу: Санкт-Петербург, пос.

Парголово, Осиновая роща, Приозерское шоссе, д. 17, корп. 2, лит. Б», проведены археологические полевые работы в форме археологической разведки. Работы выполнены в соответствии с методическими указаниями и требованиями «Положения о порядке проведения археологических полевых работ и составления научной отчетной документации», утвержденного постановлением Бюро Отделения историко-филологических наук Российской академии наук от 20 июня 2018 № 32 и иных нормативно-правовых актов в сфере охраны объектов культурного наследия и хорошо документированы. Результаты обследования отражены в полном научно-техническом отчете. В ходе проведенных в рамках государственной историко-культурной экспертизы археологических полевых работ объектов археологического наследия **не обнаружено**.

4. Представленные материалы исчерпывающие и доказывают археологическую изученность земельного участка по адресу: «Реставрация, приспособление для современного использования объекта культурного наследия регионального значения «Дворец» и «Парк с озерами» (в границах земельного участка 78:36:0013377:14), расположенного по адресу: Санкт-Петербург, пос. Парголово, Осиновая роща, Приозерское шоссе, д. 17, корп. 2, лит. Б».

Вывод экспертизы

Экспертом сделан вывод о возможности (положительное заключение) проведения земляных, строительных, мелиоративных и (или) хозяйственных работ, предусмотренных статьей 25 Лесного кодекса Российской Федерации работ по использованию лесов и иных работ на земельном участке по адресу: «Реставрация, приспособление для современного использования объекта культурного наследия регионального значения «Дворец» и «Парк с озерами» (в границах земельного участка 78:36:0013377:14), расположенного по адресу: Санкт-Петербург, пос. Парголово, Осиновая роща, Приозерское шоссе, д. 17, корп. 2, лит. Б», в связи с отсутствием выявленных объектов археологического наследия на указанном земельном участке, подлежащем воздействию земляных, строительных, мелиоративных и (или) хозяйственных работ, предусмотренных статьей 25 Лесного кодекса Российской Федерации работ по использованию лесов и иных работ.

Перечень приложений к экспертизе:

- Приложение 1* Копия Технического задания к договору № 106/06/2022 от 02 июня 2022 года.
- Приложение 2* Копия письма Комитета по государственному контролю, использованию и охране памятников истории и культуры Правительства Санкт-Петербурга 01-43-7415/22-0-1 от 01 апреля 2022 г.
- Приложение 3* Копия Полного научно-технического отчета о выполнении научно-исследовательских археологических работ в виде историко-культурного научного археологического обследования (разведки) с целью проведения государственной историко-культурной экспертизы земельного участка по адресу: «Реставрация, приспособление для современного использования объекта культурного наследия регионального значения «Дворец» и «Парк с озерами» (в границах земельного участка 78:36:0013377:14), расположенного по адресу: Санкт-Петербург, пос. Парголово, Осиновая роща, Приозерское шоссе, д. 17, корп. 2, лит. Б», выполненного Центром спасательной археологии ИИМК РАН.
- Приложение 4* Схема расположения земельного участка на кадастровой карте территории.
- Приложение 5* Копия градостроительного плана земельного участка № РФ-78-1-52-000-2021-2847.
- Приложение 6* Копии Выписок из Единого государственного реестра недвижимости об объекте недвижимости.
- Приложение 7* Копия справки № 14102/33 – 125.5-37 от 22.08.2022 г.
- Приложение 8* Копия доверенности № 14102/33-161.5-704 22.12.2021 г.
- Приложение 9* Сведения об экспертах.
- Приложение 10* Выдержки из приказа № 997 от 17.07.2019 г. «Об утверждении статуса аттестованного эксперта по проведению государственной историко-культурной экспертизы».
- Приложение 11* Выдержки из приказа № 1537 от 17.09.2021 г. «Об утверждении статуса аттестованного эксперта по проведению государственной историко-культурной экспертизы».
- Приложение 12* Выдержки из приказа № 1668 от 11.10.2021 г. «Об утверждении статуса аттестованного эксперта по проведению государственной историко-культурной экспертизы».
- Приложение 13* Выдержки из приказа № 219 от 27.02.2019 г. «Об утверждении статуса аттестованного эксперта по проведению государственной историко-культурной экспертизы».

Приложение 14 Выдержки из приказа № 235 от 01.03.2022 г. «Об утверждении статуса аттестованного эксперта по проведению государственной историко-культурной экспертизы».

Эксперт Субботин А.В.

Руководитель археологических исследований Поляков А.В.

«23» августа 2022 г.

Документ подписан усиленными квалифицированными электронными подписями в соответствии с п. 22 Положения о Государственной историко-культурной экспертизе, утвержденного постановлением Правительства от 15 июля 2009 г. № 569

Приложение 1

**Копия Технического задания к договору № 106/06/2022
от 02 июня 2022 года**

Приложение №1
к Договору № 106/08/2-022
от 02 июня 2022 г.

ТЕХНИЧЕСКОЕ ЗАДАНИЕ

на проведение научно-исследовательских работ в виде археологических разведок и подготовку акта государственной историко-культурной экспертизы земельного участка по адресу: «Реставрация, приспособление для современного использования объекта культурного наследия регионального значения «Дворец» и «Парк с озерами» (в границах земельного участка 78:36:0013377:14), расположенного по адресу: Санкт-Петербург, пос. Парголово, Осиновая роща, Приозерское шоссе, д. 17, корп. 2, лит. Б»

1. Общие положения

1.1. Наименование Работ: проведение научно-исследовательских работ в виде археологических разведок и подготовку акта государственной историко-культурной экспертизы земельного участка по адресу: «Реставрация, приспособление для современного использования объекта культурного наследия регионального значения «Дворец» и «Парк с озерами» (в границах земельного участка 78:36:0013377:14), расположенного по адресу: Санкт-Петербург, пос. Парголово, Осиновая роща, Приозерское шоссе, д. 17, корп. 2, лит. Б»

1.2. Заказчик: ООО "Ревита-Инвест"

1.3. Исполнитель: ИИМК РАН

1.4. Стадия работ: проектная.

1.5. Район исследования: Санкт-Петербург, Выборгский район

1.6. Основание выполнения работ: письмо Комитета по государственному контролю, использованию и охране памятников истории и культуры №01-43-7415/22-0-1 от 01.04.2022.

1.7. Площадь земельного участка: 5,7 Га.

2. Объект экспертизы: земельный участок по адресу: «Реставрация, приспособление для современного использования объекта культурного наследия регионального значения «Дворец» и «Парк с озерами» (в границах земельного участка 78:36:0013377:14), расположенного по адресу: Санкт-Петербург, пос. Парголово, Осиновая роща, Приозерское шоссе, д. 17, корп. 2, лит. Б»

3. Основная нормативно-техническая документация

3.1. Федеральный закон РФ "Об объектах культурного наследия (памятниках истории и культуры) народов Российской Федерации" от 25 июня 2002 года N 73-ФЗ.

3.2 Федеральный закон №7-ФЗ от 10.01.2002 г «Об охране окружающей среды».

3.3 Постановление Правительства РФ от 12.09.2015 N 972 "Об утверждении Положения о зонах охраны объектов культурного наследия (памятников истории и культуры) народов Российской Федерации и о признании утратившими силу отдельных положений нормативных правовых актов Правительства Российской Федерации";

3.4. Постановление Правительства РФ от 15.07.2009 г. № 569 «Об утверждении Положения о государственной историко-культурной экспертизе»;

3.5. Положение о порядке проведения археологических полевых работ и составления научной отчетной документации (утверждено постановлением Бюро Отделения историко-филологических наук Российской академии наук от 20 июня 2018 г. №32).

4. Состав работ

Первый этап:

4.1 Получение разрешения (открытый лист) на право проведения археологических работ.

4.2. Архивно-библиографические исследования, составление исторической справки и создание ситуационного плана.

4.2.1. Проведение архивных исследований, касающихся сведений о наличии археологических памятников в обследуемой зоне.

4.2.2. Визуальное обследование участка исследований.

4.2.3. Составление краткой исторической справки.

4.3. Археологическое обследование участка:

4.3.1. Выявление памятников археологии на основании наличия подъемного материала, особенностей рельефа и иных данных.

4.3.2. Привязка обнаруженных памятников к территории застройки.

4.3.3. Описание ландшафтной характеристики расположения обнаруженных памятников и фиксируемых нарушений поверхности объекта.

4.3.4. Разбивка археологических шурфов - 6 шурфов.

4.3.5. Фотофиксация в процессе подготовки к закладке шурфов.

4.3.6. Выборка культурных напластований из шурфов по слоям, с трехмерной фиксацией находок на плане шурфа.

4.3.7. Выявление археологического материала в культурном слое.

4.3.8. Изучение культурного слоя в процессе закладки шурфов с зачисткой профилей для получения вертикальных разрезов.

4.3.9. Фотофиксация процесса работ, отдельных находок и скоплений материала in situ.

4.3.10. Фото- и графо- фиксация профилей стенок шурфов и обнаруженных ям.

4.3.11. Отбор археологического материала из заполнения ям и сооружений, полевая консервация вещевого материала.

4.3.12. Вычерчивание профилей шурфов, текстуальное описание стратиграфии, культурного слоя, материка и иных объектов в шурфах.

4.3.13. Ведение полевой документации.

4.4. Камеральные работы.

4.4.1. Очистка или мытье находок, при необходимости оперативная первичная консервация предметов из разрушающихся материалов

4.4.2. Статистическая обработка массовых находок. Шифровка находок.

4.4.3. Составление полевых описей индивидуальных и массовых находок.

4.4.4. Зарисовка находок.

4.4.5. Фотографирование находок.

При необходимости:

4.4.6. Определение остеологического материала и отбор образцов в коллекцию

4.4.7. Определение зерен и семян.

4.4.8. Определение пород образцов древесины.

4.4.9. Дендрохронологический и радиоуглеродный анализ образцов.

4.4.10. Атрибуция нумизматических находок.

4.4.11. Атрибуция воинских и других знаков.

4.4.12. Эпиграфический анализ находок с надписями.

4.4.13. Атрибуция изделий с клеймами изготовителей.

4.5. Подготовка коллекций к передаче на постоянное хранение в Государственный музейный фонд

4.6. Написание полного научно-технического отчёта.

4.7. Уведомление об окончании первого этапа.

Второй этап:

4.8. Подготовка акта государственной историко-культурной экспертизы земельного участка.

4.9. Передача акта государственной историко-культурной экспертизы в региональный орган охраны объектов культурного наследия.

5. Отчетная документация.

5.1. Полный научно-технический отчет в 1 экземпляре на электронном носителе;
Акт государственной историко-культурной экспертизы земельного участка в 1 экземпляре на электронном носителе;


копия сопроводительного письма в региональный орган охраны объектов культурного наследия о передаче акта государственной историко-культурной экспертизы в 1 экземпляре на бумажном носителе.

5.2. Отчетная документация предоставляется в электронном видах в формате Adobe Acrobat (*.pdf).

6. Требования к выполнению работ.

6.1. Отчетная документация должна соответствовать требованиям «Положения о порядке проведения археологических полевых работ и составления научной отчётной документации», утвержденного постановлением бюро Отделения историко-филологических наук Российской академии наук от «20» июня 2018 г. №32 и Положения о государственной историко-культурной экспертизе (утв. Постановлением Правительства №569 от 15 июля 2009 г.)

Генеральный директор
ООО "Ревита-Инвест"


/ И.А. Кольев /
М.П.


Заместитель Директора ИИМК РАН


/ Н.Ф. Соловьёва /
М.П.


Приложение 2

**Копия письма Комитета по государственному контролю,
использованию и охране памятников истории и культуры
Правительства Санкт-Петербурга 01-43-7415/22-0-1 от 01
апреля 2022 г**



ПРАВИТЕЛЬСТВО САНКТ-ПЕТЕРБУРГА

**КОМИТЕТ ПО ГОСУДАРСТВЕННОМУ
КОНТРОЛЮ, ИСПОЛЬЗОВАНИЮ
И ОХРАНЕ ПАМЯТНИКОВ
ИСТОРИИ И КУЛЬТУРЫ
(КГИОП)**

пл. Ломоносова, д.1, Санкт-Петербург, 191023
Тел. (812) 315-43-03, (812) 571-64-31, факс (812) 710-42-45
E-mail: kgiop@gov.spb.ru
<https://www.gov.spb.ru>, <http://kgiop.ru/>

Главному инженеру проекта
ООО «Архитектурное бюро «Студия 44»
Блинову О.А.

blink1984@mail.ru

№01-43-7415/22-0-1 от 01.04.2022

№ 01-43-7415/22-0-0 от 21.03.2022

На № 316 от 18.03.2022

В ответ на Ваше обращение КГИОП сообщает, что земельный участок по адресу: **«Реставрация, приспособление для современного использования объекта культурного наследия регионального значения «Дворец» и «Парк с озерами» (в границах земельного участка 78:36:0013377:14), расположенного по адресу: Санкт-Петербург, пос. Парголово, Осиновая роща, Приозерское шоссе, д. 17, корп. 2, лит. Б»** расположен в границах:

- объекта культурного наследия регионального значения «Дворец» (адрес НПА: Приозерское шоссе, д. 17, корп. 2, лит. Б. Основание: Постановление Губернатора Санкт-Петербурга № 884-пг от 20.10.2004) входящего в состав комплекса «Усадьба Лопухиной Е.И. (Левашовых, Вяземских) "Осиновая Роща"»
- объекта культурного наследия регионального значения «Парк» (адрес НПА: территория в границах усадьбы. Основание: Постановление Губернатора Санкт-Петербурга № 884-пг от 20.10.2004) входящего в комплекс «Парк с озерами: Большое (Осинорощинское), Глухое, Малое и Среднее (Дворцовое)»

Проектирование и проведение работ по сохранению объектов культурного наследия или его территории должно осуществляться по согласованию с соответствующим государственным органом охраны объектов культурного наследия в порядке, установленном ст. 45 Федерального закона от 24.05.2002 № 73-ФЗ «Об объектах культурного наследия (памятниках истории и культуры) народов Российской Федерации».

В пределах границ вышеуказанного земельного участка отсутствуют выявленные объекты культурного наследия, а также защитная зона объектов культурного наследия.

16.06.2021 г. опубликован приказ Министерства культуры Российской Федерации (далее – Минкультуры России) от 30.10.2020 №1295 «Об утверждении предмета охраны, границ территории и требований к градостроительным регламентам в границах территории исторического поселения федерального значения город Санкт-Петербург» (далее – историческое поселение).

Земельный участок расположен вне границ территории исторического поселения, утвержденного вышеуказанным приказом Минкультуры России.

КГИОП не располагает сведениями о наличии либо отсутствии объектов, обладающих признаками объектов культурного наследия, на рассматриваемом земельном участке. В связи с этим, а также в соответствии с требованиями ст. 30 Федерального закона № 73-ФЗ от 25.06.2002 г. «Об объектах культурного наследия (памятниках истории и культуры) народов Российской Федерации», требуется проведение государственной историко-культурной экспертизы земельного участка. Согласно требованиям п. 11.3 постановления Правительства Российской

Федерации от 15.07.2009 № 569 «Об³³ утверждении Положения о государственной историко-культурной экспертизе» государственная историко-культурная экспертиза земельного участка проводится путем археологической разведки.

Данное письмо носит информативный характер и не является разрешением на производство работ.

**Начальник Управления
государственного реестра
объектов культурного наследия**

**ДОКУМЕНТ ПОДПИСАН
ЭЛЕКТРОННОЙ ПОДПИСЬЮ**

Сертификат 024B14B300CDADF98D4864CFE996AF59AB
Владелец **Яковлев Петр Олегович**
Действителен с 26.10.2021 по 26.10.2022

П.О. Яковлев

Дьяконов Н.П.
(812)417-43-33
Сырцова Е.П.
(812)417-43-46

Приложение 3

Копия Полного научно-технического отчета о выполнении научно-исследовательских археологических работ в виде историко-культурного научного археологического обследования (разведки) с целью проведения государственной историко-культурной экспертизы земельного участка по адресу: «Реставрация, приспособление для современного использования объекта культурного наследия регионального значения «Дворец» и «Парк с озерами» (в границах земельного участка 78:36:0013377:14), расположенного по адресу: Санкт-Петербург, пос. Парголово, Осиновая роща, Приозерское шоссе, д. 17, корп. 2, лит. Б», выполненного Центром спасательной археологии ИИМК РАН



ФЕДЕРАЛЬНОЕ ГОСУДАРСТВЕННОЕ БЮДЖЕТНОЕ УЧРЕЖДЕНИЕ НАУКИ
ИНСТИТУТ ИСТОРИИ МАТЕРИАЛЬНОЙ КУЛЬТУРЫ
РОССИЙСКОЙ АКАДЕМИИ НАУК (ИИМК РАН)

Экз. _____

ПОЛНЫЙ НАУ. НО-ТЕХНИЧЕСКИЙ ОТЧЕТ

Историко-культурное научное археологическое обследование (разведки) с целью проведения государственной историко-культурной экспертизы земельного участка по адресу: «Реставрация, приспособление для современного использования объекта культурного наследия регионального значения «Дворец» и «Парк с озерами» (в границах земельного участка 78:36:0013377:14), расположенного по адресу: Санкт-Петербург, пос. Парголово, Осиновая роща, Приозерское шоссе, д. 17, корп. 2, лит. Б»

Отв. исполнитель А.В. Поляков

Инд. № подл.	Подпись и дата	Взам. инв. №

Санкт-Петербург
2022

Российская академия наук
ИНСТИТУТ ИСТОРИИ МАТЕРИАЛЬНОЙ КУЛЬТУРЫ
(ИИМК РАН)

УДК: 902.21(470.23-25)

ББК: 63.4(2)

Инв.№ _____

Гриф. _____

Экз. _____

ПРИНЯТО К СВЕДЕНИЮ:

ООО «Ревита-Инвест»

« ____ » _____ 2022 г.



ПОЛНЫЙ НАУЧНО-ТЕХНИЧЕСКИЙ ОТЧЕТ

ИСТОРИКО-КУЛЬТУРНОЕ НАУЧНОЕ АРХЕОЛОГИЧЕСКОЕ
ОБСЛЕДОВАНИЕ (РАЗВЕДКИ) С ЦЕЛЬЮ ПРОВЕДЕНИЯ
ГОСУДАРСТВЕННОЙ ИСТОРИКО-КУЛЬТУРНОЙ ЭКСПЕРТИЗЫ
ЗЕМЕЛЬНОГО УЧАСТКА ПО АДРЕСУ: РЕСТАВРАЦИЯ, ПРИСПОСОБЛЕНИЕ
ДЛЯ СОВРЕМЕННОГО ИСПОЛЬЗОВАНИЯ ОБЪЕКТА КУЛЬТУРНОГО
НАСЛЕДИЯ РЕГИОНАЛЬНОГО ЗНАЧЕНИЯ «ДВОРЕЦ» И «ПАРК С
ОЗЕРАМИ» (В ГРАНИЦАХ ЗЕМЕЛЬНОГО УЧАСТКА 78:36:0013377:14),
РАСПОЛОЖЕННОГО ПО АДРЕСУ: САНКТ-ПЕТЕРБУРГ, ПОС. ПАРГОЛОВО,
ОСИНОВАЯ РОЩА, ПРИОЗЕРСКОЕ ШОССЕ, Д. 17, КОРП. 2, ЛИТ. Б»

106/06/2022-2022-ТО

Объект по адресу: г. Санкт-Петербург, Выборгский район, пос. Парголово, Осиновая
роща, Приозерское шоссе, д. 17, корп. 2, лит. Б

Основание: Договор № 106/06/2022 от 02 июня 2022 года

Заказчик: ООО «Ревита-Инвест»

Исполнитель: ИИМК РАН

Отв. исполнитель _____ д.и.н. А.В. Поляков

Санкт-Петербург

2022

Подп. и дата

Взам. инв. №

Инв. № дубл.

Подп. и дата

Инв. № подл.

РЕФЕРАТ

Отчет 85 с., 76 рис., 7 источников, 2 прил.

Г. САНКТ-ПЕТЕРБУРГ, ВЫБОРГСКИЙ РАЙОН, ПАРГОЛОВО, ОСИНОВАЯ РОЩА, ПРИОЗЕРСКОЕ ШОССЕ, ШУРФ, АРХЕОЛОГИЧЕСКАЯ РАЗВЕДКА.

Отчет содержит результаты археологической разведки, произведенной в июне 2022 года на земельном участке по адресу: «Реставрация, приспособление для современного использования объекта культурного наследия регионального значения «Дворец» и «Парк с озерами» (в границах земельного участка 78:36:0013377:14), расположенного по адресу: Санкт-Петербург, пос. Парголово, Осиновая роща, Приозерское шоссе, д. 17, корп. 2, лит. Б».

Работы проведены на основании Открытого листа № 3273-2021, выданного Министерством культуры РФ 16 декабря 2021 г. на имя Полякова А. В. (Приложение А).

Цель исследований заключалась в определении наличия или отсутствия объектов культурного, в том числе и археологического, наследия, включенных в реестр, выявленных объектов культурного наследия, либо объектов, обладающих признаками объекта культурного наследия, на обследуемом земельном участке.

В ходе полевых археологических работ произведен натурный осмотр участка, заложено 11 шурфов размерами 2х2 м, 1х1 м, 1х2 м общей площадью 24 м² с целью выявления культурного слоя на территории обследования.

На обследованном участке объекты археологического наследия и признаки наличия объектов археологического наследия не обнаружены.

Инва. № подл.	Подп. и дата	Инва. № дубл.	Взам. инв. №	Подп. и дата	Инва. № подл.	Ли	Изм.	№ докум.	Подп.	Дата	106/06/2022-2022-ТО	Лист
												3

СОДЕРЖАНИЕ

НОРМАТИВНО-ПРАВОВАЯ БАЗА	5
ОПРЕДЕЛЕНИЯ И СОКРАЩЕНИЯ	7
ВВЕДЕНИЕ.....	9
1. ИСТОРИЧЕСКАЯ СПРАВКА	12
1.1. Топонимика исследуемого района	12
1.2. История археологических исследований.....	12
1.3. История освоения Выборгского района и исторической части Парголово г. Санкт-Петербурга	16
1.4. Картографический анализ	20
1.5. Памятники археологии вблизи участка обследования	20
Выводы	21
2. ФИЗИКО-ГЕОГРАФИЧЕСКАЯ ХАРАКТЕРИСТИКА РАЙОНА РАБОТ	22
3. МЕТОДИКА ПОЛЕВЫХ ИССЛЕДОВАНИЙ	24
4. ПОЛЕВЫЕ ИССЛЕДОВАНИЯ	27
ЗАКЛЮЧЕНИЕ	34
СПИСОК ИСТОЧНИКОВ И ЛИТЕРАТУРЫ	35
СПИСОК ИЛЛЮСТРАЦИЙ	36
АЛЬБОМ ИЛЛЮСТРАЦИЙ	40
ПРИЛОЖЕНИЕ А. КОПИЯ ОТКРЫТОГО ЛИСТА	83
ПРИЛОЖЕНИЕ Б. КОПИЯ ПИСЬМА КГИОП	84

Подп. и дата						Лит	Лист	Листов
Взам. инв. №						106/06/2022-2022-ТО-С		
Инв. № дубл.						Полный научно-технический отчет		
Подп. и дата						ИИМК РАН		
Инв. № подл.	Лит	Изм.	№ докум.	Подп.	Дата			
	Разраб.		Поляков А.В.	<i>А.В. Поляков</i>	28.04			
	Утв.		Соловьева Н.Ф.	<i>Н.Ф. Соловьева</i>	28.04			

НОРМАТИВНО-ПРАВОВАЯ БАЗА

Настоящие исследования проводились во исполнение требований ст. 28 Федерального закона № 73-ФЗ от 25 июня 2002 «Об объектах культурного наследия (памятниках истории и культуры) народов Российской Федерации» на основании следующих нормативно-правовых актов:

1. Федеральный Закон РФ "Об объектах культурного наследия (памятниках истории и культуры) народов Российской Федерации" от 25 июня 2002 года № 73-ФЗ;

2. Федеральный Закон РФ "Об охране окружающей природной среды" от 10.01.2002 № 7-ФЗ;

3. Постановление Совета министров СССР "Об охране и использовании памятников истории и культуры" от 16 сентября 1982 г. № 865;

4. Инструкция о порядке учета, обеспечения сохранности, содержания, использования и реставрации недвижимых памятников истории и культуры, утвержденная Приказом Министерства культуры СССР от 13 мая 1986 г. № 203;

5. Инструкция по экологическому обоснованию хозяйственной и иной деятельности Минприроды РФ, утвержденная приказом Минприроды от 29.12.1995 г. № 539;

6. Положение о порядке проведения археологических полевых работ и составления научной отчетной документации, по форме утвержденного постановлением бюро Отделения историко-филологических наук Российской академии наук от «20» июня 2018 г. № 32.;

7. Положение о едином государственном реестре объектов культурного наследия (памятников истории и культуры) народов Российской Федерации (утверждено приказом Министерства культуры РФ от 03.12.2011 № 954);

8. Положение о государственной историко-культурной экспертизе (утверждено Постановлением Правительства Российской Федерации от 15.07.2009 № 569);

Инв. № подл	Подп. и дата					
	Взам. инв. №					
	Инв. № дубл.					
	Подп. и дата					
	Инв. № подл					
Ли	Изм.	№ докум.	Подп.	Дата	106/06/2022-2022-ТО	Лист 5

9. Методические рекомендации по заполнению паспорта объекта культурного наследия (утверждены приказом Росохранкультуры от 21.06.2010 г. № 100);

10. Постановление правительства Российской Федерации от 20 февраля 2014 г. № 127 «Об утверждении правил выдачи, приостановления и прекращения действия разрешений (открытых листов) на проведение работ по выявлению и изучению объектов археологического наследия»;

11. Методика определения границ территорий объектов археологического наследия (рекомендована письмом Министерства культуры Российской Федерации от 27.01.2012 № 12-01-39/05-АБ);

12. Закон Санкт-Петербурга о границах зон охраны объектов культурного наследия на территории Санкт-Петербурга и режимах использования земель в границах указанных зон и о внесении изменений в закон Санкт-Петербурга «О генеральном плане Санкт-Петербурга и границах зон охраны объектов культурного наследия на территории Санкт-Петербурга» от 19 января 2009 года N 820-7.

Инв. № подл.	Подп. и дата	Инв. № дубл.	Взам. инв. №	Подп. и дата	Инв. № подл.	Ли	Изм.	№ докум.	Подп.	Дата	106/06/2022-2022-ТО	Лист
												6

ОПРЕДЕЛЕНИЯ И СОКРАЩЕНИЯ

В настоящем научно-техническом отчёте применяются следующие термины с соответствующими определениями:

археологические разведки – проведение на поверхности земли или под водой научных исследований объектов археологического наследия без осуществления земляных работ либо с осуществлением локальных земляных работ с общей площадью не более 20 м² на каждом объекте археологического наследия с исследованием культурного слоя путем заложения шурфов или без таковых, в том числе с полным или частичным изъятием археологических предметов в целях выявления объектов археологического наследия, уточнения сведений о них и (или) планирования мероприятий по обеспечению их сохранности;

культурный слой – слой в земле или под водой, содержащий следы существования человека, время возникновения которых превышает 100 лет и включающий археологические предметы;

поврежденный культурный слой – культурный слой, нарушенный, перемещенный, переотложенный в результате природных процессов, либо антропогенного вмешательства последних 100 лет (обратной засыпки траншей или строительных котлованов ранее откопанным культурным слоем, размыва берегов водоемов, в том числе искусственных и иных подобных процессов);

объект археологического наследия – частично или полностью скрытые в земле или под водой следы существования человека в прошлых эпохах (включая все связанные с такими следами археологические предметы и культурные слои), основным или одним из основных источников информации о которых являются археологические раскопки или находки;

археологические предметы – движимые вещи, основным или одним из основных источников информации о которых, независимо от обстоятельств их обнаружения, являются археологические раскопки, или находки, в том числе предметы, обнаруженные в результате таких раскопок или находок;

Инв. № подл.	Подп. и дата							
	Взам. инв. №							
	Инв. № дубл.							
	Подп. и дата							
Ли	Изм.	№ докум.	Подп.	Дата	106/06/2022-2022-ТО			Лист 7

археологический шурф – прямоугольное в плане разведочное вскрытие грунта, площадь которого может варьировать от 1 до 20 кв. метров;

разрешение (открытый лист) – документ, выдаваемый федеральным органом охраны объектов культурного наследия на основании заключения Российской академии наук и подтверждающий право на проведение одного из видов археологических полевых работ (археологических разведок, археологических раскопок, археологических наблюдений).

Используемые сокращения:

БС – Балтийская система высот 1977 г.

ГЭ – Государственный Эрмитаж

ИА РАН – Институт археологии Российской академии наук

ИИМК РАН – Институт истории материальной культуры Российской академии наук

КГИОП – Комитет по государственному контролю, использованию и охране памятников истории и культуры

ЛОИА – Ленинградское отделение Института археологии

МАЭ РАН – Музей антропологии и этнографии Российской академии наук

ОАН – Объект археологического наследия

ОКН – Объект культурного наследия

ФЗ – Федеральный Закон

Инв. № подл.	Подп. и дата					Лист
	Взам. инв. №					
	Инв. № дубл.					
	Подп. и дата					
	106/06/2022-2022-ТО					
Ли	Изм.	№ докум.	Подп.	Дата	8	

- объекта культурного наследия регионального значения «Парк» (адрес НПА: территория в границах усадьбы. Основание: Постановление Губернатора Санкт-Петербурга № 884-пг от 20.10.2004) входящего в комплекс «Парк с озерами: Большое (Осинорощинское), Глухое, Малое и Среднее (Дворцовое)».

В пределах границ вышеуказанного земельного участка отсутствуют выявленные объекты культурного наследия, а также защитная зона объектов культурного наследия (Приложение Б).

В связи с тем, что данных о проводимых ранее археологических исследованиях на территории предполагаемых работ в КГИОП не поступало, в данной ситуации необходимо провести предварительные научно-исследовательские археологические полевые работы (археологическую разведку), согласно требованиям Федерального закона от 25.06.2002 года №73-ФЗ «Об объектах культурного наследия (памятниках истории и культуры) народов Российской Федерации» и закона Санкт-Петербурга от 19.01.2009 года № 820-7.

До начала полевых археологических работ была собрана историко-библиографическая информация, подготовлен комплект ситуационных планов, исторических фотоснимков и карт с нанесенными на них границами участка обследования (рис. 4-9).

Цель проведения работ на участке обследования – определение наличия или отсутствия объектов культурного, в том числе и археологического, наследия, включенных в реестр, выявленных объектов культурного наследия, либо объектов, обладающих признаками объекта культурного наследия, на обследуемом земельном участке.

Задача археологических исследований на участке обследования заключалась в выявлении, фиксации и исследовании остатков археологических (исторических) памятников, культурных слоев, конструкций и сооружений, массовых и индивидуальных находок путем визуального обследования и

Ивл. № подл.	Подп. и дата						
		Ивл. № дубл.	Взам. ивл. №				
				Подп. и дата			
					106/06/2022-2022-ТО	Лист	
Ли	Изм.	№ докум.	Подп.	Дата	10		

заложения разведывательных археологических шурфов (археологические разведки).

В ходе полевых археологических работ произведен натурный осмотр участка, заложено 11 шурфов размерами 2х2 м, 1х1 м, 1х2 м общей площадью 24 м² с целью выявления культурного слоя на территории обследования. На обследованном участке объекты археологического наследия и признаки наличия объектов археологического наследия не обнаружены.

Инв. № подл.	Подп. и дата				
	Взам. инв. №				
Инв. № дубл.	Подп. и дата				
	Инв. № подл.				
106/06/2022-2022-ТО					
Ли	Изм.	№ докум.	Подп.	Дата	Лист
					11

1. ИСТОРИЧЕСКАЯ СПРАВКА

1.1. Топонимика исследуемого района

Выборгский район – административно-территориальная единица Санкт-Петербурга. До основания Санкт-Петербурга на территории Выборгского района находились русские поселения Одинцово, Кокошкино, Гринкино, Максимово, которые были опорными пунктами России на рубеже границ со Швецией. Эта местность называлась Выборгская сторона. В первые годы существования города Выборгская сторона считалась пограничным рубежом со шведским городом Выборг.

Парголово (карел. Parkola, фин. Parkala) – посёлок в России, внутригородское муниципальное образование в составе Выборгского района города федерального значения Санкт-Петербурга.

Осиновая Роща – (фин. Naarakangas) – исторический район (по данным Устава МО посёлка Парголово – населённый пункт на севере Санкт-Петербурга, в районе пересечения Выборгского (А122) и Приозерского шоссе (А129), близ кольцевой автодороги. В Осиновой Роще находится усадьба Вяземских.

1.2. История археологических исследований на территории Санкт-Петербурга

Начало сбора древностей и сведений о памятниках древности в России положил известный Указ Петра I от 13 февраля 1718 г. о сдаче старинных редкостей комендантам, по которому в Кунсткамере – первом российском музее – наряду с прочими раритетами надлежало собирать «...всё, что зело старо и необыкновенно» (Охрана памятников...1978:21). Но очень длительное время сборы такого рода сведений носили не систематический характер. Учёт сведений о памятниках археологии был более упорядочен после создания в 1859 г. Императорской археологической комиссии (Охрана памятников... 1978:63-68).

На территории Петербургской губернии во второй половине XIX в., происходят массовые раскопки курганов и быстрое накопление археологических источников. Л. К. Ивановский в 1872 – 1885, 1891 гг. за 12 полевых сезонов раскопал на Ижорском плато 5877 курганов из 127 могильников (Спицын А. А.

Инв. № подл.	Подп. и дата	Инв. № дубл.	Взам. инв. №	Подп. и дата	Ли	Изм.	№ докум.	Подп.	Дата	106/06/2022-2022-ТО	Лист
											12

1896). В 1899–1901 гг. был произведён сбор данных для первой археологической карты Петербургской губернии. Однако научный интерес к археологическим слоям, непосредственно, на территории города не проявлялся вплоть до середины минувшего века.

В 1952 г. на Стрелке Васильевского Острова впервые на территории Петербурга были проведены охранные археологические раскопки под руководством А.Д. Грача. К 250 -летию города в свет вышла монография исследователя, посвященная работе на Стрелке (Грач 1957). Работы были предприняты в связи с прокладкой газопровода по Таможенному переулку. В траншее под газовую трубу были обнаружены предметы датируемые XVIII в. — это прежде всего импортная посуда, расписные голландские печные изразцы, курительные белоглиняные трубки, а также образцы грубой сероглиняной керамики и светлоглиняные керамические изделия, изготовленные на гончарном круге. Были найдены и детские глиняные игрушки, большое количество изделий из стекла, металла, дерева и кожи. Так в раскопе был расчищен угол хозяйственного сруба (Грач 1957). В результате раскопок стало ясно, что под толщей насыпных грунтов залегает хорошо сохранившийся культурный слой, относимый к первым годам существования Петербурга.

Систематические работы в исторических границах города ведутся с 90-х гг. XX в. Изучению культурных слоев города периода XVIII-XIX вв. и «допетровского» времени посвящают свои работы сотрудники НИИКСИ СПбГУ, ИИМК РАН, ГЭ.

В 1993-2007 гг. в процессе работ Санкт-Петербургской археологической экспедиции под руководством П.Е. Сорокина были выявлены и частично исследованы позднесредневековые грунтовые могильники на территории Санкт-Петербурга. В частности, на левом берегу р. Фонтанки во дворе Шереметьевского дворца был изучен ижорский могильник (Сорокин 2008) (рис. 4).

В период с 1998 по 2003 г. проводились раскопки на территории Петропавловской крепости (Кузьмин, Михайлова, Тарасов, Шмелев 2004).

Ивл. № подл.	Подп. и дата					Лист
	Взам. инв. №					
	Ивл. № дубл.					
	Подп. и дата					
					106/06/2022-2022-ТО	13
Ли	Изм.	№ докум.	Подп.	Дата		

В 2001 г. КГИОП был поставлен на охрану объект археологического наследия «Центральная часть города Ниена (Охта 2): культурный слой».

В 2005 г. в свет вышел сборник статей, посвященный археологическому изучению Санкт-Петербурга в 1996-2004 гг. (ТСПАЭ СПбГУ 2005).

Новое вехой в изучении археологических слоев города стали раскопки на Охтинском мысу. Археологическое изучение территории в устье реки Охты было начато еще в 90-е гг. XX в. Санкт-Петербургской археологической экспедицией СЗИ Наследия. Здесь были выявлены: культурный слой XVII в. и позднесредневековый могильник. В 2001 г. КГИОП Петербурга поставил эту территорию на охрану как вновь выявленный объект культурного наследия «крепость Ниеншанц (Охта 1)». В период с 2006 по 2009 гг. экспедиций СЗИ Наследия и ИИМК РАН была раскопана территория объекта общей площадью 25863 кв. м. Результатами работ стало выявление многослойного памятника, названного Охта 1 и включающего в себя слои начиная с неолитического времени и оканчивая периодом существования на мысу шведской крепости Ниеншанц.

1. Неолитическое поселение Охта 1. Культурный слой, деревянные рыболовные деревянные сооружения на площади около 10000 м. кв. К настоящему времени исследованная площадь составляет 5770 м. кв.

2. Архитектурные части фортификационных сооружений мысового городища.

1. Две линии крепостных рвов внутренних и внешних протяженностью около 80 м. Рвы имеют ширину: около 2 м внутренний и около 4 м внешний. Они сохраняются в рельефе на глубину до 2-х м.

3. Архитектурные части фортификационных сооружений крепости Ландскрона на площади около 15000 м. кв. Общая реконструируемая площадь объекта, попадающего на территорию предполагаемого строительства составляет около 25000 м. кв:

Инва. № подл.	Подп. и дата						
		Инва. № дубл.	Взам. инв. №				
				Подп. и дата			
					Ли	Изм.	№ докум.
106/06/2022-2022-ТО					Лист		
					14		

1. Две линии крепостных рвов внутренних и внешних протяженностью – 240 м и 255 м. Рвы имеют ширину около 10 м внутренний и около 15 м внешний. Они сохраняются в рельефе на глубину до 3-х м.

2. Основание деревянной башни крепости Ландскрона, размерами 5.5x5.5x4 м (длина X ширина X высота).

3. Архитектурные части фортификационных сооружений крепости Ниеншанц:

- Рвы и остатки валов, двух периодов строительства в первой и второй половинах XVII в. общей площадью около 15 тыс. м. кв., протяженностью около 215 м. Рвы, облицованные дерновыми кладками и остатками деревянных конструкций имеют ширину до 28 м и сохраняются на местности на глубину до 3.5 м.

- Деревянные сооружения: колодец размерами 3x3x4 м., хозяйственное сооружение размерами 4x4x3 м.

- Фундаменты и бульжное мощение пола каменной постройки на площади 10x10 м. Фундаментные кладки сохранились на высоту до 1,2 м.

- Позднесредневековый могильник и массовые захоронения. К настоящему времени выявлены массовые захоронения человеческих останков (около 300 человек), а также позднесредневековое кладбище. На площади 1200 кв. м исследовано около 200 погребений. Ориентировочная площадь территории кладбища, выходящая за пределы изученной территории, составляет – 2000 м. кв.

Согласно Положению о государственной историко-культурной экспертизы (утверждено Постановлением Правительства Российской Федерации от 15.07.2009 № 569) археологические разведки на территории города ведутся постоянно. В результате работ получен обширный материал, содержащий сведения о материальной культуре и быте населения Петербурга в период его зарождения и на протяжении всего последующего времени.

В 2011 г. экспедицией ИИМК РАН под руководством А.Ю. Городилова были изучен участок на берегу р. Фонтанки по адресу Невский пр., д. 68 (рис. 4).

Ивл. № подл.	Подп. и дата	Ивл. № дубл.	Взам. ивл. №	Подп. и дата	Ли	Изм.	№ докум.	Подп.	Дата	106/06/2022-2022-ТО	Лист
											15

В результате работ был изучен участок сохранившегося культурного слоя, включающий в себя материалы XVIII в. и остатки деревянного сруба.

1.3. История освоения Выборгского района и исторической части Парголова г. Санкт-Петербурга

Первые археологические свидетельства заселения территорий, входящих в пределы современного Санкт-Петербурга, известны в районе Лахты и Сестрорецкого разлива, и датируются периодом неолита и раннего железного века.

Заселение и хозяйственное освоение территории современного города началось задолго до строительства Санкт-Петербурга. Племена, жившие в районе южного берега Финского залива, в том числе воль и ижора, вошли в IX в. в состав Новгородского государства. Территория будущего Санкт-Петербурга в новгородские времена находилась на землях Никольско-Ижорского и Спасско-Городненского погостов Ореховского уезда, входившего в состав Водской пятины. Писцовая книга 1500 г. свидетельствует о том, что крестьяне выращивали рожь, овес, ячмень и лен. Было развито скотоводство, в некоторых погостах существенную роль играла охота. Рыбная ловля была развита в местностях, лежащих по берегам реки Невы. В XV веке с формированием централизованного Русского государства, к Московским землям были присоединены новгородские земли, в том числе Водская пятина. «Освоение невских берегов – одна из проблем истории русского Северо-запада. Известно, что, начиная с VIII–X вв., по Неве, проходил международный водный путь, связывавший Восточную Европу с Балтийским регионом. Однако, на ее побережье практически не известны следы оседлости этого времени. Не выявлены здесь и археологические памятники более позднего времени – вплоть до XIV столетия» (Сорокин 2008: 351).

Данные земли долгие годы были ареной борьбы Руси (позднее Российской империи) со странами Западной Европы за право выхода к Балтийскому морю. В XVI веке в ходе Ливонской войны в 1583 году от России были отторгнуты города Ям, Копорье, Ивангород и Корела вместе с уездами. По итогам

Инв. № подл.	Подп. и дата				
	Взам. инв. №				
	Инв. № дубл.				
Инв. № подл.	Подп. и дата				
	Взам. инв. №				
	Инв. № дубл.				
Ли	Изм.	№ докум.	Подп.	Дата	
106/06/2022-2022-ТО					Лист
					16

следующего этапа войны, закончившегося Тявзинским миром в 1595 г., Россия вернула все утраченные территории, кроме Нарвы с уездами. В годы польско-шведской интервенции в начале XVII в. шведы захватили весь Невско-Ладожский бассейн. По итогам договора между Россией и Швецией, Россия оказалась полностью отрезанной от Балтийского моря. Учитывая важное стратегическое значение Невы, шведы составили план строительства укреплений. В 1611 году в устье реки Охты была заложена крепость Ниеншанц, а напротив город Ниен. В соответствии с политическими интересами Швеции началась колонизация Невского края. Особым манифестом шведское правительство приглашало на жительство шведских подданных, главным образом дворян, а также немцев и финнов. «Архивные данные показывают, что шведское правительство проводило политику вытеснения православного населения, более 90% которого бежало в Россию. На их место в 1630-1640-х гг. были привезены десятки тысяч финнов из Финляндии, которые заселили опустевшие селения и стали финнами-ингерманландцами. С этого времени традиционные древние славянские наименования рек, территорий, селений в Ингерманландии были заменены на финские» (Семенцов 2003:3).

В шведское время земли нижнего течения Невы были подарены королевой Кристиной Бернхарду Стен фон Стеенхузену, немецкому коммерсанту из балтийских провинций. Он прожил здесь до своей смерти в 1648 г.

История непрерывного освоения данного участка начинается со времени строительства Санкт-Петербурга.

По приказу Петра I на Выборгской стороне были построены морской и сухопутный госпитали в 1715 и 1717 гг. С 1711 г. регион начал застраиваться скромными жилыми домами, в которых жили строители города, солдаты и мастеровые, образуя таким образом сословие среднего класса. Они образовали новые слободы: бочарная, компанейская, госпитальная, синявинская. Выборгская сторона осваивалась медленнее, чем остальные районы Петербурга, а на его окраинах стали появляться промышленные предприятия: сахарные, кожевенные, пивоваренные заводы, верфь, казармы и тюрьмы. Непосредственно

Инв. № подл.	Подп. и дата	Инв. № дубл.	Взам. инв. №	Подп. и дата	Ли	Изм.	№ докум.	Подп.	Дата	106/06/2022-2022-ТО	Лист
											17

у самого берега царские сановники строили свои дачи. Район расширялся в меридиональном направлении на север, а южная часть города официально вошла в состав города в XVIII в., где располагалась госпитальная слобода.

В 1917 г. в Петрограде в числе первых пятнадцати был образован Выборгский район. После революции брошенные здания были заселены простыми рабочими. В 1922 г. к Выборгскому району был присоединен Пороховской район. В 1936 г. из Выборгского района выделен Красногвардейский район.

28 января 1952 г. указом Президиума Верховного Совета РСФСР Выборгский район переименован в Сталинский. В 1954 г. при ликвидации Парголовского района Ленинградской области в состав Сталинского района были переданы рабочие посёлки Левашово и Парголово. В январе 1958 г. район вновь переименован в Выборгский. Современные границы района образовались в 1988 г.

Парголово

Впервые населенный пункт Парголово упоминается в Писцовой книге Водской пятины в 1500 г. как селение Паркола, которое располагалось на северном берегу одноименного озера. В XVII в. здесь располагалась шведская мыза Кабилуя, которую Петр I подарил своей дочери Елизавете Петровне.

В 1746 г. императрица Елизавета Петровна возвела Петра Ивановича Шувалова в графское достоинство и подарила ему «Парголовскую мызу» со всеми входящими в неё селениями и угодьями (ныне Шуваловский парк). Владения Шуваловых начинались к северу от Поклонной горы и тянулись вдоль Выборгского тракта. Шуваловы владели «шуваловской округой» более 150 лет. Южную часть своих владений Шуваловы заселили крестьянами из суздальского уезда, что отразилось на топонимике края (Суздальские озера, Суздальский проспект). В 1820-х гг. по воле графини В. П. Шуваловой была произведена перепланировка парка, сохранившаяся до наших дней. После смерти последнего графа в 1903 г. усадьбу унаследовал его родственник Илларион Воронцов-Дашков.

Инв. № подл.	Подп. и дата					
		Инв. № дубл.	Взам. инв. №			
				Подп. и дата		
					Ли	Изм.
106/06/2022-2022-ТО					Лист	
					18	

С первой половины XIX в. Парголово становится популярным местом отдыха. В 1870 г. через территорию шуваловского имения прошла Финляндская железная дорога.

В начале XX в. в состав Парголово были включены деревни Старожиловка, Кабаловка, Заманиловка, которые были заселены крестьянами из среднерусских губерний.

В связи с организацией домостроительного комбината в 1938 г. Парголово получило статус посёлка городского типа. В середине XX в. в состав 1-го Парголово была включена Ново-Парголовская колония, затем в состав Парголово был включён посёлок Торфяное. В конце XX в. часть посёлка вошла в состав Санкт-Петербурга.

В настоящее время Парголово административно входит в состав Выборгского района Санкт-Петербурга, его границы определяются законом «О территориальном устройстве Санкт-Петербурга (с изменениями на 26 декабря 2014 года)».

Осиновая Роща

Впервые деревня Осиновая Роща упоминается в 1500 году в «Переписной окладной книге Водской пятины», как Хабаканка (искажённое Хапакангас), всего же в Воздвиженском Коробосельском погосте под названием Хабаканка было 6 деревень.

Затем картографическое упоминание - селение Нараконagas происходит в 1630-х годах на карте Нотебургского лена, начерченной П. Васандером.

В 1710 году Пётр Великий подарил владение Осиновая Роща генерал-адмиралу Ф. М. Апраксину. В 1765 году усадьбу купил граф Г. Г. Орлов. В 1765 году её приобрела казна. В 1777 году Екатерина II подарила мызу Осиновая Роща графу Г. А. Потёмкину.

Во времена Екатерины II в Осиновой роще была сооружена земляная крепость (редут) для защиты Санкт-Петербурга с севера.

После смерти Г. А. Потёмкина имение было взято в казну и передано в аренду английскому купцу Шарпу.

Инва. № подл.	Подп. и дата	Инва. № дубл.	Взам. инв. №	Подп. и дата	Ли	Изм.	№ докум.	Подп.	Дата	106/06/2022-2022-ТО	Лист
											19

В 1797 году Павел I передаёт мызу Осиновая Роща в потомственное владение генерал-майорше Анне Федоровне Манахиной (Огородниковой).

В конце XVIII — начале XIX вв. был создан дворцово-парковый ансамбль, который включает парк «Осиновая роща», деревянный дворец в стиле классицизма, конюшенный и каретный корпус.

В 1821 году Александр I подарил мызу министру юстиции князю П. В. Лопухину.

В 1827 году мыза перешла по наследству княгине Е. Н. Лопухиной. В 1839 году мыза перешла по наследству её сыну Павлу.

В 1847 году мызу купил генерал-лейтенант Василий Васильевич Левашов.

В 1848 году мыза перешла по наследству его сыновьям Николаю и Владимир.

1.4. Картографический анализ

На шведских планах конца XVII в. отображена система поселений вдоль берегов Невы и ее притоков, исходя из плана 1676 г авторства Беренгейма, на территории исследуемой местности не отмечено каких-либо поселений, участок расположен южнее поселения Parkala (рис. 4).

На Топографической карте частей Санкт-Петербургской и Выборгской губерний 1860 г. отмечен тракт, совпадающий с Ольгинской дорогой, исследуемый участок остается незастроенным и расположен в лесистой местности (рис. 6).

На карте РККА Ленинградской области 1941 г. исследуемый участок расположен на мелиоративных полях (рис. 6).

1.5. Памятники археологии вблизи участка обследования

Участок обследования расположен в местности, где к настоящему моменту не известно объектов археологического наследия. Ближайшие памятники расположены на значительном удалении (около 3,5 км) в Сертолово (углежогные кучи Сертолово 1-7) (рис. 9).

Инва. № подл.	Подп. и дата	Инва. № дубл.	Взам. инв. №	Подп. и дата	Ли	Изм.	№ докум.	Подп.	Дата	106/06/2022-2022-ТО	Лист
											20

Выводы

В ходе архивно-библиографических исследований установлено, что непосредственно на территории исследуемого участка объекты археологического наследия ранее не фиксировались.

Участок обследования расположен на окраине исторических границ Санкт-Петербурга, с середины XVIII в. участок обследования осваивается как загородное имение и остается таковым вплоть до революции.

Таким образом, на основании анализа картографического материала, архивных и литературных источников, можно заключить следующее:

- поселения в данном районе известны не позднее чем с начала XVI в.
- район расположения исследуемой территории находился в зоне активного антропогенного влияния человека с середины XVIII в.

Инв. № подл.	Подп. и дата				
	Взам. инв. №				
	Инв. № дубл.				
	Подп. и дата				
	Инв. № подл.				
Ли	Изм.	№ докум.	Подп.	Дата	
106/06/2022-2022-ТО					Лист
					21

2. ФИЗИКО-ГЕОГРАФИЧЕСКАЯ ХАРАКТЕРИСТИКА РАЙОНА РАБОТ

Санкт-Петербург расположен на северо-западе России, в пределах Приневской низменности, на прилегающем к устью реки Невы побережье Невской губы Финского залива и на многочисленных островах Невской дельты. Площадь территории города – 1439 кв. км, из них территория высокоплотной, почти сплошной застройки составляет 650 кв. км.

Почти вся территория Санкт-Петербурга расположена на плоской низкой равнине, имеющей множество древних морских террас. Одна из наиболее известных – Литориновая, начинающаяся в районе станции метро «Автово» и протянувшаяся вдоль проспекта Стачек и всего Петергофского шоссе. Называется по названию Литоринового моря, существовавшего на месте современной Балтики около 7,5-4 тысяч лет назад. В пределах города терраса сильно изменена человеком, пронизана улицами с интенсивным движением.

Выборгский район расположен в северной части Санкт-Петербурга. На западе граничит с Приморским районом, на востоке – с Калининским районом. Граница с Центральным и Петроградским районами «водная» – на юге проходит по течению Невы и Большой Невки. Выборгский – один из крупнейших и старейших районов города. В его состав входят исторические местности: «Выборгская» сторона, Лесное, Шувалово, «Озерки», Торфяное, «Парнас». На севере территория района захватывает окраинные городские поселки Левашово и Парголово.

Площадь района 115,38 км². Население района составляет 509 592 чел.

На территории района пять рек, самые крупные из которых – Нева и Большая Невка, семь озер (самые известные – Суздальские).

Главные транспортные магистрали района, которые соединяют его южную и северную части – проспекты Большой Сампсониевский, Энгельса и Выборгское шоссе, проспекты Лесной, Тихорецкий, Культуры, Тореза, Светлановский, Просвещения, Луначарского, Северный, а также Кантемировская и Политическая улицы. По западной границе района проходит

Изн. № подл.	Подп. и дата	Изн. № дубл.	Взам. изнв. №	Подп. и дата	Ли	Изм.	№ докум.	Подп.	Дата	106/06/2022-2022-ТО	Лист
											22

железная дорога на Выборг, на севере района (вдоль Суздальского проспекта) расположена соединительная железнодорожная ветка между Приозерским и Выборгским направлениями.

Несмотря на то, что район промышленный, площадь зеленых насаждений на его территории составляет 2525,64 гектара. Здесь расположены парк Лесотехнической академии и Сосновский, Шуваловский, Удельный, Левашовский парки, а также многочисленные бульвары, скверы и сады.

В юго-восточной части парка находится насыпной холм высотой 61 м, получивший название «Парнас». Этот холм был создан руками крепостных графа П. И. Шувалова в середине XVIII в.

Инв. № подл.	Подп. и дата				
	Взам. инв. №				
Инв. № дубл.	Подп. и дата				
	Инв. № подл.				
106/06/2022-2022-ТО					
Ли	Изм.	№ докум.	Подп.	Дата	Лист
					23

3. МЕТОДИКА ПОЛЕВЫХ ИССЛЕДОВАНИЙ

В рамках работ по проведению научного обследования (археологическая разведка) земельного участка по адресу: «Реставрация, приспособление для современного использования объекта культурного наследия регионального значения «Дворец» и «Парк с озерами» (в границах земельного участка 78:36:0013377:14), расположенного по адресу: Санкт-Петербург, пос. Парголово, Осиновая роща, Приозерское шоссе, д. 17, корп. 2, лит. Б» проводилось визуальное обследование объекта и закладка археологических шурфов (рис. 11-46, рис. 48-76).

Полевые археологические исследования проводились в соответствии с методическими указаниями и требованиями «Положения о порядке проведения археологических полевых работ и составления научной отчетной документации», утвержденного постановлением Бюро Отделения историко-филологических наук Российской академии наук от 20 июня 2018 г. № 32.

Основная задача проведения археологических исследований на площади планируемого строительства и окружающей территории заключалась в выявлении и фиксации археологических (исторических) памятников, культурных слоев, конструкций и сооружений, сборе и исследовании археологического материала.

Полевые работы включали в себя:

- визуальный осмотр указанной в договоре территории, поиск подъемного материала;
- описание исследуемой территории и ее фотофиксация;
- разбивку археологических шурфов;
- привязка археологических шурфов к ситуационному плану исследуемой территории;
- выборку культурных напластований из шурфов по слоям;
- выявление и изучение археологического материала по слоям;
- фотофиксацию процесса работ;
- фотофиксацию стенок и планиграфии шурфов;

Инв. № подл.	Подп. и дата					Лист 24
	Взам. инв. №					
	Инв. № дубл.					
	Подп. и дата					
Ли	Изм.	№ докум.	Подп.	Дата	106/06/2022-2022-ТО	

- описание ландшафтной характеристики обнаруженных объектов и фиксация их современного состояния;
- ведение полевой документации;
- рекультивацию шурфов.

Применялся стандартный набор методов, используемых при археологических разведках: предварительные архивно-библиографические изыскания, визуальный осмотр местности, осмотр обнажений культурного слоя, поиск подъемного материала, шурфовка. Натурные полевые исследования проводились в виде осуществления пеших маршрутов по всей площади участка обследования. Вся исследуемая площадь была разбита на неравные квадраты со сторонами не более 20 метров и пройдена пешими маршрутами по линии сетки квадратов. Все участки детально фиксировались (фото, описание, привязка к карте).

При прохождении маршрутов с целью обнаружения выходов культурного слоя и артефактов осматривались встречающиеся обнажения грунта естественного и антропогенного происхождения. На перспективных для обнаружения памятников археологии участках производилась закладка шурфов, ориентированного по сторонам света, направленного на поиск культурного слоя и древних артефактов. Количество и место расположения шурфов было обусловлено геоморфологическим состоянием местности и степенью освоенности обследуемой территории, и определялось с таким расчетом, чтобы обеспечить полное выявление и определение границ всех объектов археологического наследия, попадающих в пределы обследуемых земельных участков, с учетом существующих методических рекомендаций 1 шурф на 1 га (при площадных обследованиях). Шурфы закладывались на перспективных для обнаружения памятников археологии местах, исключая хозяйственно-освоенные участки трассы. В ходе работ были заложены 11 разведывательных шурфов размерами 2x2 м, 1x1 м, 1x2 м общей площадью 24 м². Разборка грунта в процессе шурфовки производилась вручную по стратиграфическим слоям с разнородными культурными прослойками и соответствующим им общим

Ивл. № подл.	Подп. и дата				
	Взам. инв. №				
	Ивл. № дубл.				
	Подп. и дата				
					106/06/2022-2022-ТО
Ли	Изм.	№ докум.	Подп.	Дата	Лист 25

планиграфическим горизонтам фиксации. Для выявления структуры плотных поверхностей и удаления грунта в стесненных условиях при расчистке использовались щетки, кисти и совки. Глубина шурфа включала всю толщу напластований до материка. Все археологические работы проводились при температуре выше 0° С (согласно ст. 3.23 «Положения о порядке проведения археологических полевых работ и составления научной отчетной документации», утвержденного постановлением Бюро Отделения историко-филологических наук Российской академии наук от 20 июня 2018 № 32). Разведочные шурфы документировались, в том числе фотографически, и фиксировались дневниковыми записями. Для картирования рекогносцировочных шурфов, выявленных объектов и общевидовых фотографий ландшафтной ситуации использованы имеющиеся в распоряжении экспедиции растровые карты масштаба 1:50000 и 1:100000 в формате JPG, а также топографический план масштаба 1:500 в формате DWG, предоставленный заказчиком. Привязка шурфов, зачисток и зондажей на участках землеотводов к системе мировых координат произведена с помощью портативных приборов глобального позиционирования Garmin Montana. Географические координаты (широта, долгота), определенные в зависимости от внешних условий приема с точностью 5-20 м, даются в формате градусы-минуты-секунды Long/Lat dd°mm'ss,ss" (WGS-84). С помощью встроенных в геоинформационную систему QGIS программных алгоритмов переведены в местную систему координат МСК-1964. Основные этапы работ фиксировались с помощью цифровых фотоаппаратов с разрешением не менее 5 Мрх. Для указания масштаба и ориентации по сторонам света при фотографировании использовался набор телескопических реек длиной 4 м с сантиметровыми делениями, двухцветная стрелка «север».

После окончания разведочных работ все шурфы рекультивировались, что подтверждается фотографически.

Инв. № подл	Подп. и дата				
	Взам. инв. №				
	Инв. № дубл.				
	Подп. и дата				
106/06/2022-2022-ТО					Лист
Ли	Изм.	№ докум.	Подп.	Дата	26

4. ПОЛЕВЫЕ ИССЛЕДОВАНИЯ

Исследуемый участок расположен в северно-восточной части Выборгского района города Санкт-Петербурга, в центральной части Парголово, в границах исторического района Осиновая Роща (рис. 1-3).

Рельеф территории обследования относительно ровный, частично спланированный, с повышением от северной границы у берега озера к югу. Высотные отметки варьируются от 49 до 53 м по БС.

Участок обследования площадью 5,7 Га имеет сложную форму и расположен на берегу озера Среднее. Участок обследования расположен в пределах ОКН «Усадьба Лопухиной Е.И. (Левашовых, Вяземских) "Осиновая Роща". В центральной части участка обследования расположены руины усадьбы, представляющие собой остатки фундамента и кирпичных стен. Территория усадьбы огорожена забором, фундаменты находятся под навесом, по периметру границ усадьбы прослеживается плотно утрамбованный кирпичный бой (рис. 24-27). За пределами огороженной территории участок обследования порос зарослями черемухи, по береговой линии прослеживается искусственно спланированная поверхность.

Таким образом, археологические шурфы были расположены преимущественно по береговой линии как наиболее перспективном месте для поисков культурного слоя связанного с периодом бытования первых усадебных построек и более раннего времени (рис. 10).

Шурф 1

Рис. 10, 28-31.

Шурф 1 заложен в северной части участка обследования, в 63 м на юг от уреза воды, в 49 м на запад от грунтовой тропинки, идущей к озеру. Покрытие дневной поверхности – трава. Размеры шурфа 1х1 м, площадь – 1 кв. м, ориентация по сторонам света.

Поверхность шурфа находилась на отметке 52 м БС. Была зафиксирована общая стратиграфия напластований:

1. Дерн – мощность до 5 см.

Инва. № подл.	Инва. № дубл.	Взам. инв. №	Подп. и дата

Ли	Изм.	№ докум.	Подп.	Дата

106/06/2022-2022-ТО

Лист

27

2. Серая супесь – мощность до 20 см.
3. Материк – средней плотности желто-коричневая супесь.

В ходе работ археологические артефакты и культурный слой не зафиксированы. Глубина шурфа составила 0,50 м. После окончания работ шурф был рекультивирован.

Шурф 2

Рис. 10, 32-35.

Шурф 2 заложен в северной части участка обследования, в 27 м на юг от уреза воды, в 79 м на запад от грунтовой тропинки, идущей к озеру. Покрытие дневной поверхности – трава. Размеры шурфа 1х1 м, площадь – 1 кв. м, ориентация по сторонам света.

Поверхность шурфа находилась на отметке 51 м БС. Была зафиксирована общая стратиграфия напластований:

1. Дерн – мощность до 5 см.
2. Кирпичный бой – мощность до 0,20 м.
3. Серая супесь – мощность до 10 см.
4. Материк – средней плотности желто-коричневая супесь.

В ходе работ археологические артефакты и культурный слой не зафиксированы. Глубина шурфа составила 0,78 м. После окончания работ шурф был рекультивирован.

Шурф 3

Рис. 10, 36-39.

Шурф 3 заложен в северной части участка обследования, в 29 м на юг от уреза воды, в 54 м на запад от грунтовой тропинки, идущей к озеру. Покрытие дневной поверхности – трава. Размеры шурфа 1х1 м, площадь – 1 кв. м, ориентация по сторонам света.

Поверхность шурфа находилась на отметке 50.6 м БС. Была зафиксирована общая стратиграфия напластований:

1. Дерн – мощность до 5 см.
2. Кирпичный бой – мощность до 0,20 м.

Изн. № подл.	Подп. и дата	Изн. № дубл.	Взам. изв. №	Подп. и дата	Ли	Изм.	№ докум.	Подп.	Дата	106/06/2022-2022-ТО	Лист
											28

3. Серая супесь – мощность до 10 см.
4. Материк – средней плотности желто-коричневая супесь.

В ходе работ археологические артефакты и культурный слой не зафиксированы. Глубина шурфа составила 0,70 м. После окончания работ шурф был рекультивирован.

Шурф 4

Рис. 10, 40-47.

Шурф 4 заложен в северной части участка обследования, в 26 м на юг от уреза воды, в 49 м на запад от грунтовой тропинки, идущей к озеру. Покрытие дневной поверхности – трава. Размеры шурфа 1х1 м, площадь – 1 кв. м, ориентация по сторонам света. В заполнении шурфа были расчищены фрагменты разрозненных ступеней, возможно парадной лестницы ведущей от крыльца усадьбы к берегу озера.

Поверхность шурфа находилась на отметке 49.8 м БС. Была зафиксирована общая стратиграфия напластований:

1. Дерн – мощность до 5 см.
2. Серая супесь – мощность до 20 см.
3. Материк – средней плотности желто-коричневая супесь.

В ходе работ археологические артефакты и культурный слой не зафиксированы. Глубина шурфа составила 0,50 м. После окончания работ шурф был рекультивирован.

Шурф 5

Рис. 10, 48-51.

Шурф 5 заложен у ограждения усадьбы, в 45 м на юг от уреза воды. Покрытие дневной поверхности – трава. Размеры шурфа 1х1 м, площадь – 1 кв. м, ориентация по сторонам света. В шурфе прослежена нивелировочная подсыпка связанная, очевидно, с благоустройством приусадебной территории.

Поверхность шурфа находилась на отметке 53 м БС. Была зафиксирована общая стратиграфия напластований:

1. Дерн – мощность до 5 см.

Инв. № подл.	Подп. и дата	Взам. инв. №	Инв. № дубл.	Подп. и дата	Ли	Изм.	№ докум.	Подп.	Дата	106/06/2022-2022-ТО	Лист
											29

2. Серая мешаная супесь – мощность до 120 см.
3. Материк – средней плотности желто-коричневая супесь.

В ходе работ археологические артефакты и культурный слой не зафиксированы. Глубина шурфа составила 1,50 м. После окончания работ шурф был рекультивирован.

Шурф 6

Рис. 10, 52-55.

Шурф 6 заложен в западном углу участка обследования, в 28 м на юг от уреза воды. Покрытие дневной поверхности – трава. Размеры шурфа 1x1 м, площадь – 1 кв. м, ориентация по сторонам света.

Поверхность шурфа находилась на отметке 52 м БС. Была зафиксирована общая стратиграфия напластований:

1. Дерн – мощность до 5 см.
2. Серая супесь – мощность до 50 см.
3. Материк – средней плотности желто-коричневая супесь.

В ходе работ культурный слой не зафиксирован, в мешаной серой супеси были найдены 2 фрагмента изразцов печных и 9 фрагментов красноглиняной круговой миски с желтой поливой, фрагменты зафиксированы и захоронены в шурфе. Глубина шурфа составила 0,95 м. После окончания работ шурф был рекультивирован.

Шурф 7

Рис. 10, 57-60.

Шурф 7 заложен в западной части участка обследования, в 49 м на юг от уреза воды, в 35 м на восток от западной границы участка обследования. Покрытие дневной поверхности – трава. Размеры шурфа 2x2 м, площадь – 4 кв. м, ориентация по сторонам света.

Поверхность шурфа находилась на отметке 52 м БС. Была зафиксирована общая стратиграфия напластований:

1. Дерн – мощность до 5 см.
2. Серая супесь – мощность до 20 см.

Подп. и дата
Взам. инв. №
Инв. № дубл.
Подп. и дата
Инв. № подл.

Ли	Изм.	№ докум.	Подп.	Дата

106/06/2022-2022-ТО

Лист

30

3. Материк – средней плотности желто-коричневая супесь.

В ходе работ археологические артефакты и культурный слой не зафиксированы. Глубина шурфа составила 0,50 м. После окончания работ шурф был рекультивирован.

Шурф 8

Рис. 10, 61-64.

Шурф 8 заложен на ровной площадке в центральной части участка у северной границы участка в части максимально приближенной к урезу воды. Покрытие дневной поверхности – трава. Размеры шурфа 2х2 м, площадь – 4 кв. м, ориентация по сторонам света.

Поверхность шурфа находилась на отметке 52 м БС. Была зафиксирована общая стратиграфия напластований:

1. Дерн – мощность до 5 см.
2. Серая супесь – мощность до 20 см.
3. Материк – средней плотности желто-коричневая супесь.

В ходе работ археологические артефакты и культурный слой не зафиксированы.

Глубина шурфа составила 0,40 м. После окончания работ шурф был рекультивирован.

Шурф 9

Рис. 10, 65-68.

Шурф 9 заложен в центральной части участка обследования. Покрытие дневной поверхности – трава. Размеры шурфа 2х2 м, площадь – 4 кв. м, ориентация по сторонам света.

Поверхность шурфа находилась на отметке 52 м БС. Была зафиксирована общая стратиграфия напластований:

1. Дерн – мощность до 5 см.
2. Серая супесь – мощность до 50 см.
3. Материк – средней плотности желто-коричневая супесь.

Подп. и дата
Взам. инв. №
Инв. № дубл.
Подп. и дата
Инв. № подл.

Ли	Изм.	№ докум.	Подп.	Дата

106/06/2022-2022-ТО

Лист

31

В ходе работ археологические артефакты и культурный слой не зафиксированы. Глубина шурфа составила 0,70 м. После окончания работ шурф был рекультивирован.

Шурф 10

Рис. 10, 69-72.

Шурф 10 заложен в восточной части участка обследования, в 49 м на юг от уреза воды, в 35 м на восток от западной границы участка обследования. Покрытие дневной поверхности – трава. Размеры шурфа 1х2 м, площадь – 2 кв. м, ориентация по сторонам света.

Поверхность шурфа находилась на отметке 52 м БС. Была зафиксирована общая стратиграфия напластований:

1. Дерн – мощность до 5 см.
2. Серая супесь – мощность до 20 см.
3. Материк – средней плотности желто-коричневая супесь.

В ходе работ археологические артефакты и культурный слой не зафиксированы. Глубина шурфа составила 0,40 м. После окончания работ шурф был рекультивирован.

Шурф 11

Рис. 10, 73-76.

Шурф 11 заложен в центральной части участка. Покрытие дневной поверхности – трава. Размеры шурфа 2х2 м, площадь – 4 кв. м, ориентация по сторонам света.

Поверхность шурфа находилась на отметке 52 м БС. Была зафиксирована общая стратиграфия напластований:

1. Дерн – мощность до 5 см.
2. Серая супесь – мощность до 30 см.
3. Материк – средней плотности желто-коричневая супесь.

В ходе работ археологические артефакты и культурный слой не зафиксированы. Глубина шурфа составила 0,60 м. После окончания работ шурф был рекультивирован.

Подп. и дата
Взам. инв. №
Инв. № дубл.
Подп. и дата
Инв. № подл.

Ли	Изм.	№ докум.	Подп.	Дата

106/06/2022-2022-ТО

Лист

32

Координаты шурфов:

№ точки	МСК-1964		WGS 84	
	Е	N	Е	N
Шурф 1	110333.38	113908.94	30.25651192	60.112182731
Шурф 2	110347.98	113942.9	30.256776825	60.112487027
Шурф 3	110312.43	113936.63	30.256137129	60.112431989
Шурф 4	110291.42	113934.46	30.255759176	60.112413242
Шурф 5	110271.23	113925.31	30.255395485	60.112331817
Шурф 6	110255.46	113901.94	30.25511029	60.112122608
Шурф 7	110231.72	113920.56	30.254684691	60.112290551
Шурф 8	110197.12	113919.94	30.254062474	60.11228618
Шурф 9	110162.78	113911.72	30.25344441	60.112213585
Шурф 10	110314.74	113742.78	30.256165168	60.110692026
Шурф 11	110415.17	113774.81	30.257973248	60.110976005

Инь. № подп.	Подп. и дата	Инь. № дубл.	Взам. инв. №	Подп. и дата

Ли	Изм.	№ докум.	Подп.	Дата

106/06/2022-2022-ТО

Лист

33

ЗАКЛЮЧЕНИЕ

В ходе выполнения научно-исследовательских археологических работ в виде историко-культурного научного археологического обследования (археологические разведки) на земельном участке по адресу: «Реставрация, приспособление для современного использования объекта культурного наследия регионального значения «Дворец» и «Парк с озерами» (в границах земельного участка 78:36:0013377:14), расположенного по адресу: Санкт-Петербург, пос. Парголово, Осиновая роща, Приозерское шоссе, д. 17, корп. 2, лит. Б» в июне 2022 года была обследован земельный участок площадью 5,7 Га и произведен натурный осмотр участка, заложено 11 шурфов общей площадью 24 кв. м.

Объекты археологического наследия и признаки наличия объектов археологического наследия не обнаружены. Стратиграфия шурфов представляет собой почвы характерные для сельскохозяйственной местности пригорода Санкт-Петербурга.

Таким образом, на территории земельного участка по адресу: «Реставрация, приспособление для современного использования объекта культурного наследия регионального значения «Дворец» и «Парк с озерами» (в границах земельного участка 78:36:0013377:14), расположенного по адресу: Санкт-Петербург, пос. Парголово, Осиновая роща, Приозерское шоссе, д. 17, корп. 2, лит. Б», объекты культурного наследия, включенные в Единый Государственный реестр памятников истории культуры Российской Федерации, отсутствуют. В ходе работы объектов культурного (археологического) наследия не выявлено. Объекты, обладающие признаками объекта культурного наследия, отсутствуют. Значимый культурный слой не зафиксирован.



А.В. Поляков, д. и. н.

Инв. № подл	Подп. и дата			
	Взам. инв. №			
Инв. № дубл.	Подп. и дата			
	Инв. № подл			
Ли	Изм.	№ докум.	Подп.	Дата
106/06/2022-2022-ТО				Лист 34

СПИСОК ИЛЛЮСТРАЦИЙ

Рис. 1. СПб-2022. Выборгский район, Осиновая роща. Участок обследования на карте Санкт-Петербурга (OSM).

Рис. 2. СПб-2022. Выборгский район, Осиновая роща. Участок обследования на карте г. Сестрорецк (OSM).

Рис. 3. СПб-2022. Выборгский район, Осиновая роща. Участок обследования на космоснимке Google (дата съемки 21.09.2020 г.).

Рис. 4. Участок обследования на фрагменте карты «бывших губерний Иван-Города, Яма, Капорья и Нэтеборга», авторства Бергенгейма 1676 г.

Рис. 5. Участок обследования на фрагменте карты «Ингерманландии» 1727 г.

Рис. 6. Участок обследования на фрагменте карты «Топографическая карта частей Санкт-Петербургской и Выборгской губерний 1867 г.».

Рис. 7. Участок обследования на плане мызы «Осиновая Роща» 1886 г.

Рис. 8. Вид на участок обследования на открытке, начало XX в.

Рис. 9. Карта распространения археологических памятников относительно участка обследования.

Рис. 10. СПб-2022. Выборгский район, Осиновая роща. Топографический план участка обследования с местоположением археологических шурфов (план предоставлен заказчиком).

Рис. 11. СПб-2022. Выборгский район, Осиновая роща. Общий вид участка обследования. Точка фотофиксации 1. Вид с запада.

Рис. 12. СПб-2022. Выборгский район, Осиновая роща. Общий вид участка обследования. Точка фотофиксации 2. Вид с запада.

Рис. 13. СПб-2022. Выборгский район, Осиновая роща. Общий вид участка обследования. Точка фотофиксации 3. Вид с запада.

Рис. 14. СПб-2022. Выборгский район, Осиновая роща. Общий вид участка обследования. Точка фотофиксации 4. Вид с запада.

Рис. 15. СПб-2022. Выборгский район, Осиновая роща. Общий вид участка обследования. Точка фотофиксации 5. Вид с юга.

Рис. 16. СПб-2022. Выборгский район, Осиновая роща. Общий вид участка обследования. Точка фотофиксации 6. Вид с запада.

Рис. 17. СПб-2022. Выборгский район, Осиновая роща. Общий вид участка обследования. Точка фотофиксации 7. Вид с востока.

Рис. 18. СПб-2022. Выборгский район, Осиновая роща. Общий вид участка обследования. Точка фотофиксации 8. Вид с юго-запада.

Рис. 19. СПб-2022. Выборгский район, Осиновая роща. Общий вид участка обследования. Точка фотофиксации 9. Вид с севера.

Рис. 20. СПб-2022. Выборгский район, Осиновая роща. Общий вид участка обследования. Точка фотофиксации 10. Вид с юго-запада.

Рис. 21. СПб-2022. Выборгский район, Осиновая роща. Общий вид участка обследования. Точка фотофиксации 11. Вид с запада.

Инд. № подл.	Подп. и дата	Инд. № дубл.	Взам. инв. №	Инд. № инв.	Подп. и дата	Ли	Изм.	№ докум.	Подп.	Дата	106/06/2022-2022-ТО	Лист
												36

Рис. 22. СПб-2022. Выборгский район, Осиновая роща. Общий вид участка обследования. Точка фотофиксации 11. Вид с севера.

Рис. 23. СПб-2022. Выборгский район, Осиновая роща. Общий вид участка обследования. Точка фотофиксации 12. Вид с востока.

Рис. 24. СПб-2022. Выборгский район, Осиновая роща. Общий вид участка обследования. Точка фотофиксации 13. Вид с севера-запада.

Рис. 25. СПб-2022. Выборгский район, Осиновая роща. Общий вид участка обследования. Точка фотофиксации 14. Вид с запада.

Рис. 26. СПб-2022. Выборгский район, Осиновая роща. Общий вид участка обследования. Точка фотофиксации 15. Вид с запада.

Рис. 27. СПб-2022. Выборгский район, Осиновая роща. Общий вид участка обследования. Точка фотофиксации 16. Вид с запада.

Рис. 28. СПб-2022. Выборгский район, Осиновая роща. Шурф 1. Общий вид до начала работ. Вид с востока.

Рис. 29. СПб-2022. Выборгский район, Осиновая роща. Шурф 1. Общий вид до начала работ. Вид с востока.

Рис. 30. СПб-2022. Выборгский район, Осиновая роща. Шурф 1. Западная стенка. Вид с востока.

Рис. 31. СПб-2022. Выборгский район, Осиновая роща. Общий вид участка обследования. Шурф 1. Рекультивация. Вид с востока.

Рис. 32. СПб-2022. Выборгский район, Осиновая роща. Общий вид участка обследования. Шурф 2. До начала работ. Вид с запада.

Рис. 33. СПб-2022. Выборгский район, Осиновая роща. Шурф 2. Фиксация по уровню материковой поверхности. Вид с севера.

Рис. 34. СПб-2022. Выборгский район, Осиновая роща. Шурф 2. Южная стенка. Вид с севера.

Рис. 35. СПб-2022. Выборгский район, Осиновая роща. Общий вид участка обследования. Шурф 2. Рекультивация. Вид с запада.

Рис. 36. СПб-2022. Выборгский район, Осиновая роща. Общий вид участка обследования. Шурф 3. До начала работ. Вид с севера.

Рис. 37. СПб-2022. Выборгский район, Осиновая роща. Шурф 3. Фиксация по уровню материковой поверхности. Вид с севера.

Рис. 38. СПб-2022. Выборгский район, Осиновая роща. Шурф 3. Южная стенка. Вид с севера.

Рис. 39. СПб-2022. Выборгский район, Осиновая роща. Общий вид участка обследования. Шурф 3. Рекультивация. Вид с севера.

Рис. 40. СПб-2022. Выборгский район, Осиновая роща. Общий вид участка обследования. Шурф 4. До начала работ. Вид с запада.

Рис. 41. СПб-2022. Выборгский район, Осиновая роща. Шурф 4. Фиксация по уровню материковой поверхности. Вид с севера.

Рис. 42. СПб-2022. Выборгский район, Осиновая роща. Шурф 4. Южная стенка. Вид с севера.

Инв. № подл.	Подп. и дата	Инв. № дубл.	Взам. инв. №	Подп. и дата	Ли	Изм.	№ докум.	Подп.	Дата	106/06/2022-2022-ТО	Лист
											37

АЛЬБОМ ИЛЛЮСТРАЦИЙ

Инев. № подп.	Подп. и дата	Инев. № дубл.	Взам. инв. №	Подп. и дата	
Ли	Изм.	№ докум.	Подп.	Дата	
					Лист 40

106/06/2022-2022-ТО

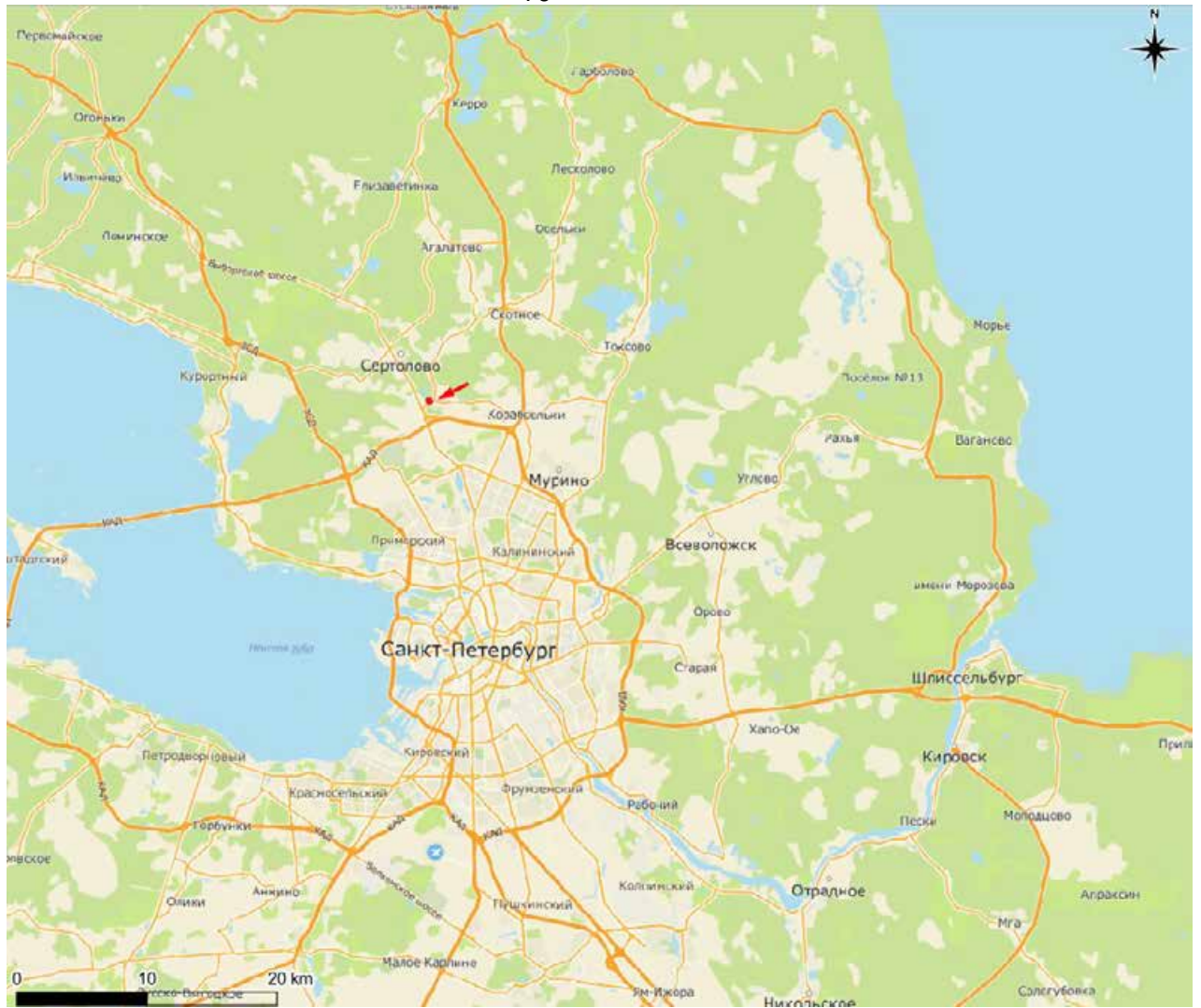


Рис. 1. СПб-2022. Выборгский район, Осиновая роща. Участок обследования на карте Санкт-Петербурга (OSM).

Подп. и дата
Взам. инв. №
Инв. № дубл.
Подп. и дата
Инв. № подл.

Ли	Изм.	№ докум.	Подп.	Дата
----	------	----------	-------	------

106/06/2022-2022-ТО



Рис. 2. СПб-2022. Выборгский район, Осиновая роща. Участок обследования на карте г. Сестрорецк (OSM).

Инв. № подл.	Подп. и дата				
	Взам. инв. №				
Инв. № дубл.	Подп. и дата				
	Инв. № подл.				
Ли	Изм.	№ докум.	Подп.	Дата	Лист
					42

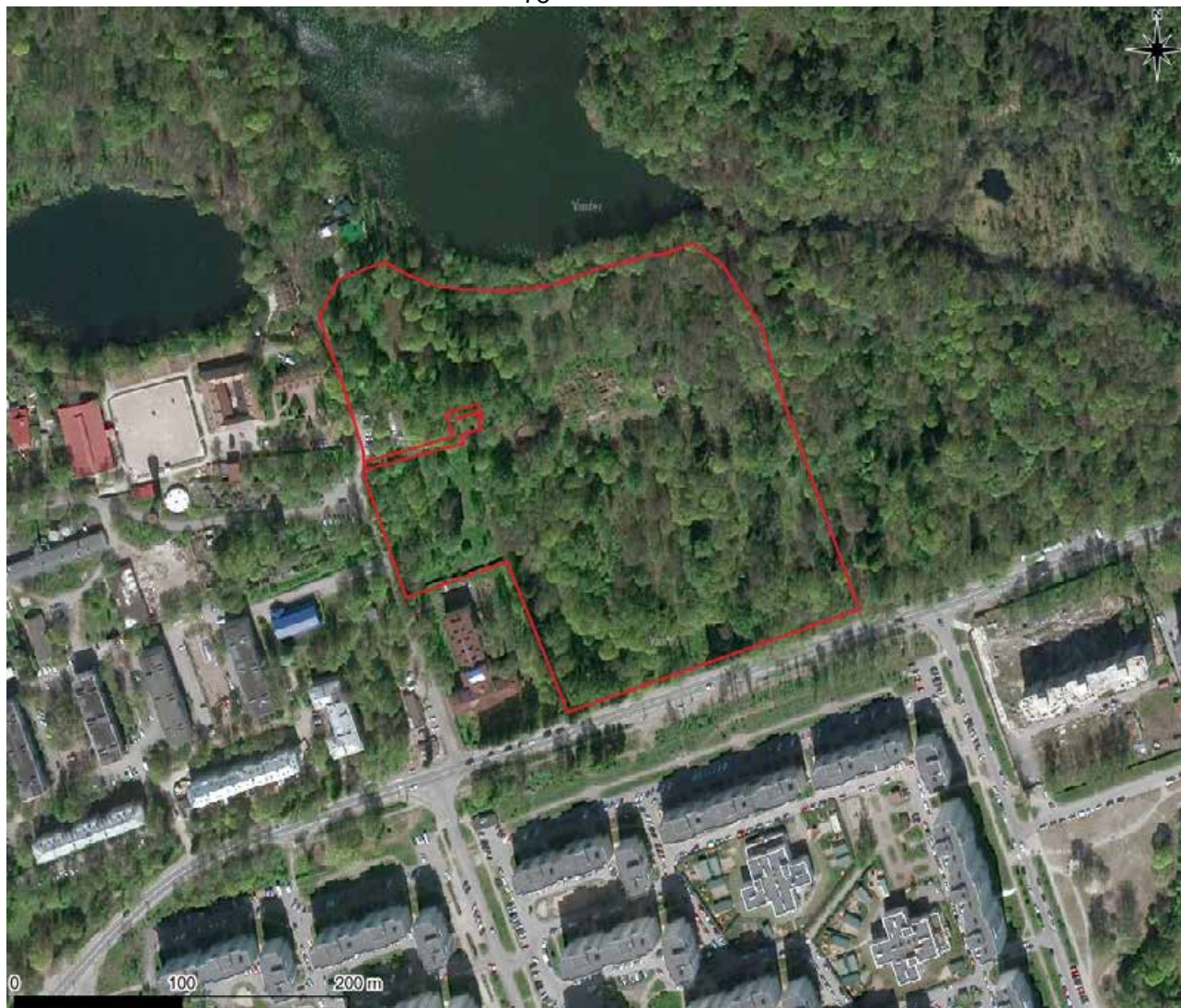


Рис. 3. СПб-2022. Выборгский район, Осиновая роща. Участок обследования на космоснимке Google (дата съемки 21.09.2020 г.).

Инов. № подп	Подп. и дата	Инов. № дубл.	Взам. инв. №	Подп. и дата

Ли	Изм.	№ докум.	Подп.	Дата

106/06/2022-2022-ТО

Лист

43

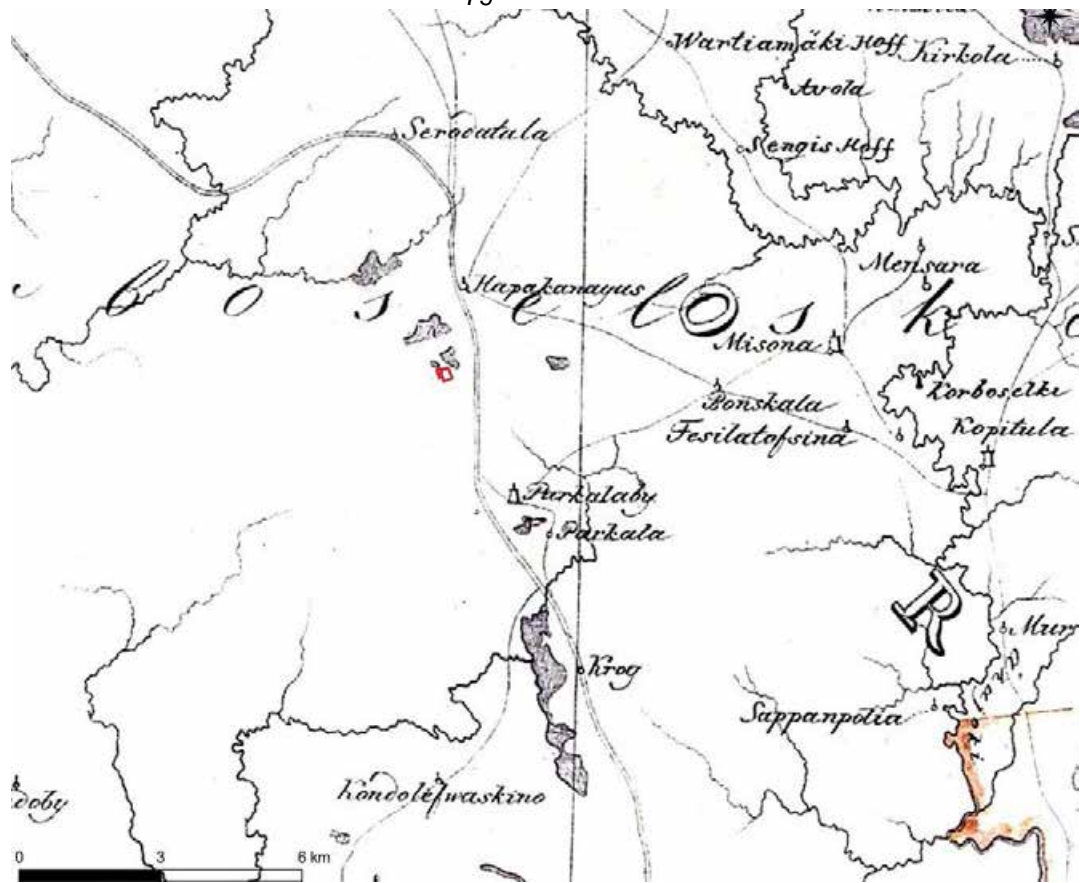


Рис. 4. Участок обследования на фрагменте карты «бывших губерний Иван-Города, Яма, Капорья и Нэтеборга», авторства Бергенгейма 1676 г.



Рис. 5. Участок обследования на фрагменте карты «Ингерманландии» 1727 г.

Ивл. № подл.	Подп. и дата
Ивл. № дубл.	Взам. инв. №
Ивл. № подл.	Подп. и дата
Ивл. № подл.	Подп. и дата

Ли	Изм.	№ докум.	Подп.	Дата

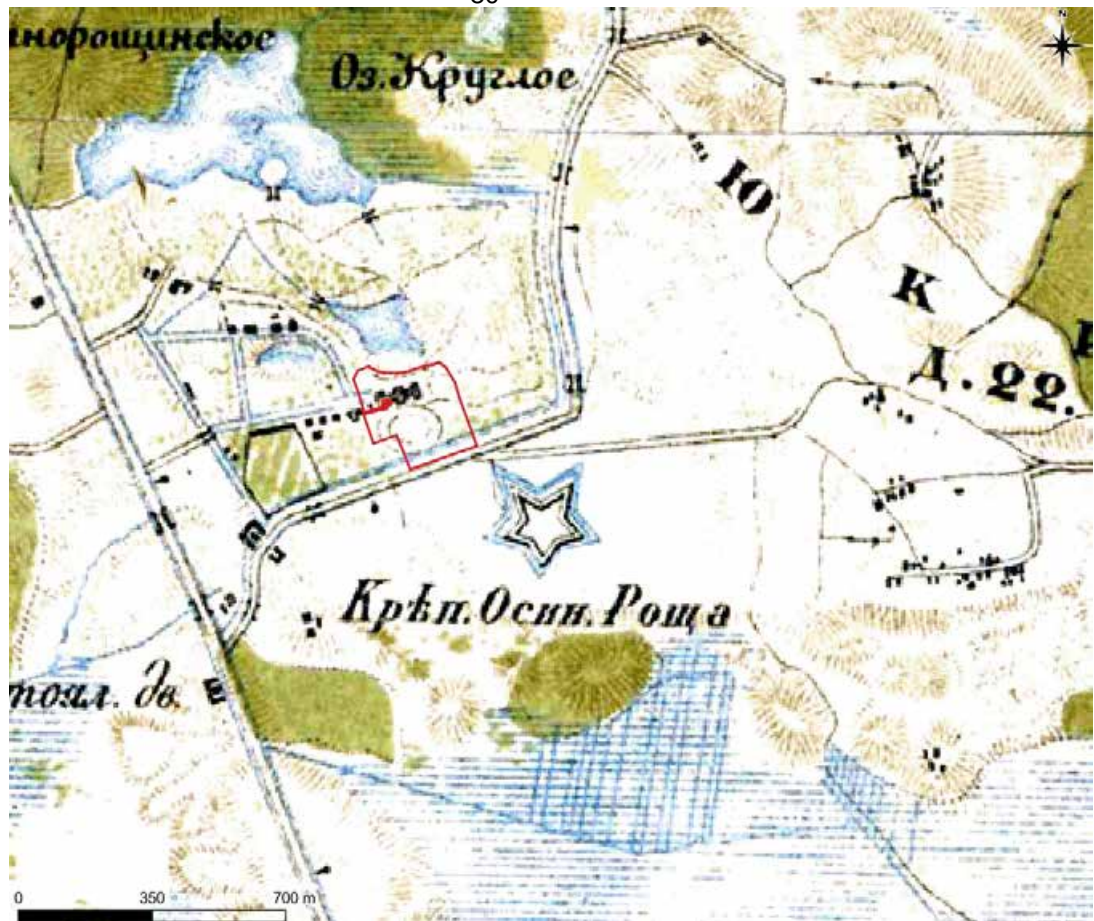


Рис. 6. Участок обследования на фрагменте карты «Топографическая карта частей Санкт-Петербургской и Выборгской губерний 1867 г.».

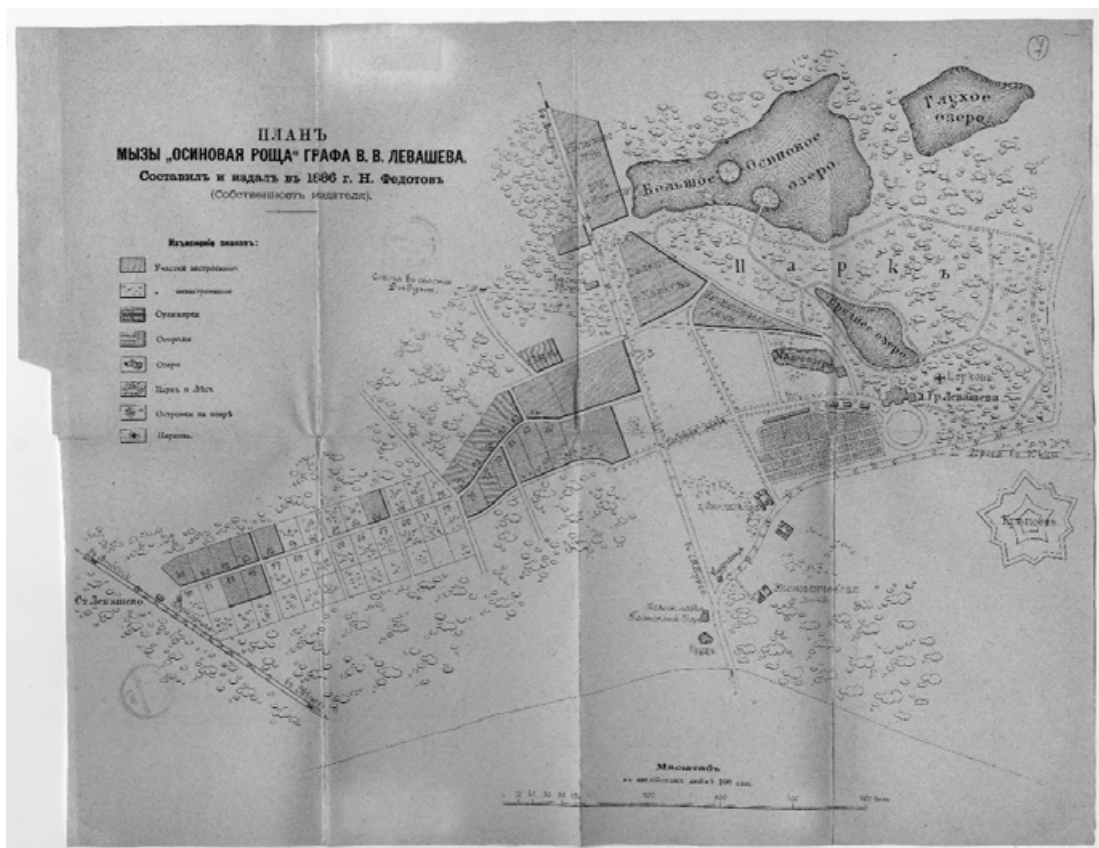


Рис. 7. Участок обследования на плане мызы «Осиновая Роща» 1886 г.

Подп. и дата

Взам. инв. №

Инв. № дубл.

Подп. и дата

Инв. № подл.

Лист

106/06/2022-2022-ТО

45

Ли Изм. № докум. Подп. Дата



Рис. 8. Вид на участок обследования на открытке, начало XX в.

Инва. № подл.	Подп. и дата	Инва. № дубл.	Взам. инв. №	Подп. и дата

Ли	Изм.	№ докум.	Подп.	Дата

106/06/2022-2022-ТО

Лист

46

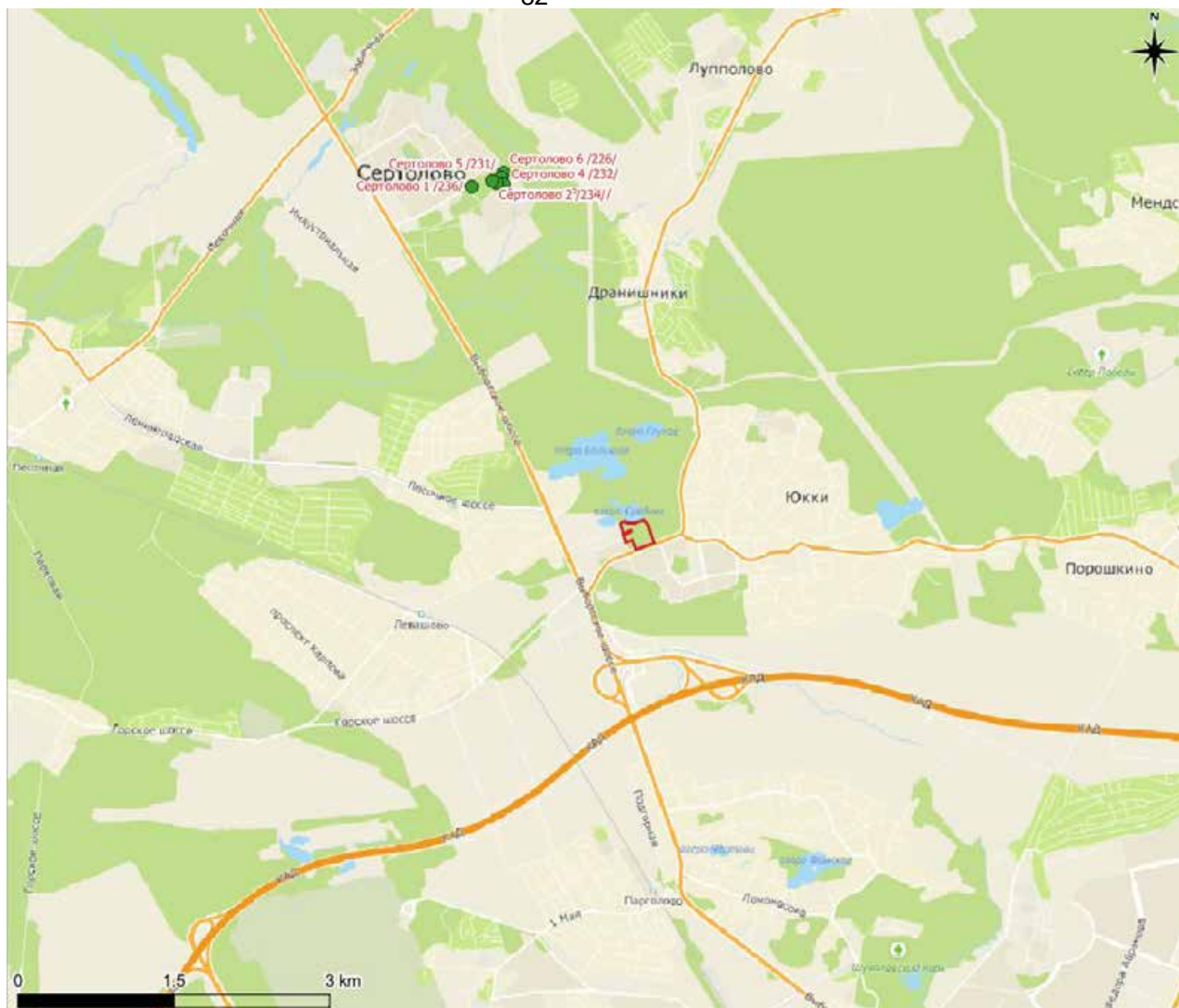


Рис. 9. Карта распространения археологических памятников относительно участка обследования.

Ив. № подл.	Подп. и дата	Ив. № дубл.	Взам. инв. №	Подп. и дата
Ли	Изм.	№ докум.	Подп.	Дата
106/06/2022-2022-ТО				Лист 47

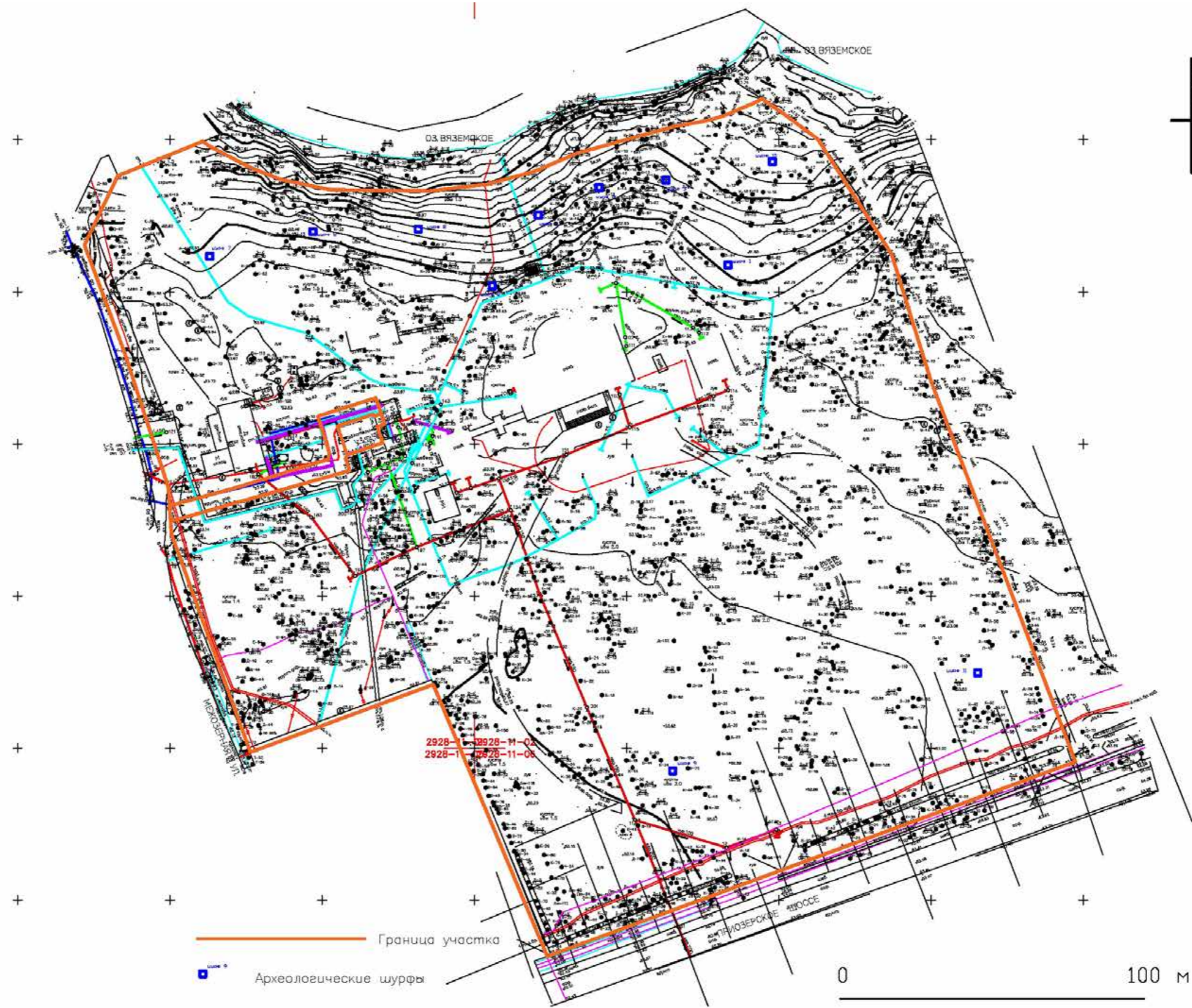


Рис. 10. СПб-2022. Выборгский район, Осиновая роща. Топографический план участка обследования с местоположением археологических шурфов (план предоставлен заказчиком).

Подп. и дата

Взам. инв. №

Инв. № дубл.

Подп. и дата

Инв. № подл.

Ли Изм. № докум. Подп. Дата

106/06/2022-2022-ТО

Лист

48



Рис. 11. СПб-2022. Выборгский район, Осиновая роща. Общий вид участка обследования.
Точка фотофиксации 1. Вид с запада.




Рис. 12. СПб-2022. Выборгский район, Осиновая роща. Общий вид участка обследования.
Точка фотофиксации 2. Вид с запада.

Инва. № подп	Подп. и дата	Инва. № дубл.	Взам. инв. №	Подп. и дата

Ли	Изм.	№ докум.	Подп.	Дата

106/06/2022-2022-ТО

Лист

49



Рис. 13. СПБ-2022. Выборгский район, Осиновая роща. Общий вид участка обследования. Точка фотофиксации 3. Вид с запада.



Рис. 14. СПБ-2022. Выборгский район, Осиновая роща. Общий вид участка обследования. Точка фотофиксации 4. Вид с запада.

Инва. № подп	Подп. и дата
Инва. № дубл.	Взам. инв. №
Инва. № инв. №	Подп. и дата
Инва. № инв. №	Подп. и дата

Ли	Изм.	№ докум.	Подп.	Дата

106/06/2022-2022-ТО

Лист

50



Рис. 15. СПб-2022. Выборгский район, Осиновая роща. Общий вид участка обследования.
Точка фотофиксации 5. Вид с юга.



Рис. 16. СПб-2022. Выборгский район, Осиновая роща. Общий вид участка обследования.
Точка фотофиксации 6. Вид с запада.

Инва. № подп	Подп. и дата
Инва. № дубл.	Взам. инв. №
Инва. № дубл.	Подп. и дата
Инва. № дубл.	Подп. и дата

Ли	Изм.	№ докум.	Подп.	Дата

106/06/2022-2022-ТО

Лист

51



Рис. 17. СПб-2022. Выборгский район, Осиновая роща. Общий вид участка обследования. Точка фотофиксации 7. Вид с востока.



Рис. 18. СПб-2022. Выборгский район, Осиновая роща. Общий вид участка обследования. Точка фотофиксации 8. Вид с юго-запада.

Подп. и дата
Взам. инв. №
Инв. № дубл.
Подп. и дата
Инв. № подл.

Ли	Изм.	№ докум.	Подп.	Дата

106/06/2022-2022-ТО

Лист

52



Рис. 19. СПб-2022. Выборгский район, Осиновая роща. Общий вид участка обследования.
Точка фотофиксации 9. Вид с севера.



Рис. 20. СПб-2022. Выборгский район, Осиновая роща. Общий вид участка обследования.
Точка фотофиксации 10. Вид с юго-запада.

Инва. № подп	Подп. и дата
Инва. № дубл.	Взам. инв. №
Инва. № дубл.	Подп. и дата
Инва. № дубл.	Взам. инв. №

Ли	Изм.	№ докум.	Подп.	Дата

106/06/2022-2022-ТО

Лист

53



Рис. 21. СПб-2022. Выборгский район, Осиновая роща. Общий вид участка обследования.
Точка фотофиксации 11. Вид с запада.



Рис. 22. СПб-2022. Выборгский район, Осиновая роща. Общий вид участка обследования.
Точка фотофиксации 11. Вид с севера.

Инва. № подп	Подп. и дата
Инва. № дубл.	Взам. инв. №
Инва. № дубл.	Подп. и дата
Инва. № дубл.	Взам. инв. №

Ли	Изм.	№ докум.	Подп.	Дата

106/06/2022-2022-ТО

Лист

54



Рис. 23. СПб-2022. Выборгский район, Осиновая роща. Общий вид участка обследования. Точка фотофиксации 12. Вид с востока.



Рис. 24. СПб-2022. Выборгский район, Осиновая роща. Общий вид участка обследования. Точка фотофиксации 13. Вид с северо-запада.

Подп. и дата
Взам. инв. №
Инв. № дубл.
Подп. и дата
Инв. № подл.

Ли	Изм.	№ докум.	Подп.	Дата

106/06/2022-2022-ТО

Лист

55



Рис. 25. СПб-2022. Выборгский район, Осиновая роща. Общий вид участка обследования.
Точка фотофиксации 14. Вид с запада.



Рис. 26. СПб-2022. Выборгский район, Осиновая роща. Общий вид участка обследования.
Точка фотофиксации 15. Вид с запада.

Инва. № подп	Подп. и дата
Инва. № дубл.	Взам. инв. №
Подп. и дата	

Ли	Изм.	№ докум.	Подп.	Дата

106/06/2022-2022-ТО



Рис. 27. СПб-2022. Выборгский район, Осиновая роща. Общий вид участка обследования.
Точка фотофиксации 16. Вид с запада.




Рис. 28. СПб-2022. Выборгский район, Осиновая роща. Шурф 1. Общий вид до начала работ.
Вид с востока.

Инва. № подп	Подп. и дата	Инва. № дубл.	Взам. инв. №	Подп. и дата

Ли	Изм.	№ докум.	Подп.	Дата

106/06/2022-2022-ТО

Лист

57



Рис. 29. СПб-2022. Выборгский район, Осиновая роща. Шурф 1. Общий вид до начала работ. Вид с востока.



Рис. 30. СПб-2022. Выборгский район, Осиновая роща. Шурф 1. Западная стенка. Вид с востока.

Инва. № подл.	Подп. и дата
Инва. № дубл.	Взам. инв. №
Инва. № подл.	Подп. и дата
Инва. № подл.	Подп. и дата

Ли	Изм.	№ докум.	Подп.	Дата
----	------	----------	-------	------

106/06/2022-2022-ТО

Лист

58



Рис. 31. СПб-2022. Выборгский район, Осиновая роща. Общий вид участка обследования. Шурф 1. Рекультивация. Вид с востока.



Рис. 32. СПб-2022. Выборгский район, Осиновая роща. Общий вид участка обследования. Шурф 2. До начала работ. Вид с запада.

Подп. и дата
Взам. инв. №
Инв. № дубл.
Подп. и дата
Инв. № подл.

Ли	Изм.	№ докум.	Подп.	Дата
----	------	----------	-------	------

106/06/2022-2022-ТО

Лист

59



Рис. 33. СПб-2022. Выборгский район, Осиновая роща. Шурф 2. Фиксация по уровню материковой поверхности. Вид с севера.



Рис. 34. СПб-2022. Выборгский район, Осиновая роща. Шурф 2. Южная стенка. Вид с севера.

Инва. № подп	Подп. и дата
Инва. № дубл.	Взам. инв. №
Инва. № дубл.	Подп. и дата
Инва. № дубл.	Подп. и дата

Ли	Изм.	№ докум.	Подп.	Дата

106/06/2022-2022-ТО



Рис. 35. СПб-2022. Выборгский район, Осиновая роща. Общий вид участка обследования. Шурф 2. Рекультивация. Вид с запада.



Рис. 36. СПб-2022. Выборгский район, Осиновая роща. Общий вид участка обследования. Шурф 3. До начала работ. Вид с севера.

Инва. № подп	Подп. и дата
Инва. № дубл.	Взам. инв. №
Инва. № инв.	Подп. и дата
Инва. № инв.	Подп. и дата

Ли	Изм.	№ докум.	Подп.	Дата

106/06/2022-2022-ТО

Лист

61



Рис. 37. СПб-2022. Выборгский район, Осиновая роща. Шурф 3. Фиксация по уровню материковой поверхности. Вид с севера.



Рис. 38. СПб-2022. Выборгский район, Осиновая роща. Шурф 3. Южная стенка. Вид с севера.

Инва. № подп	Подп. и дата
Инва. № дубл.	Взам. инв. №
Инва. № дубл.	Подп. и дата
Инва. № подп	Подп. и дата

Ли	Изм.	№ докум.	Подп.	Дата

106/06/2022-2022-ТО

Лист

62



Рис. 39. СПб-2022. Выборгский район, Осиновая роща. Общий вид участка обследования. Шурф 3. Рекультивация. Вид с севера.



Рис. 40. СПб-2022. Выборгский район, Осиновая роща. Общий вид участка обследования. Шурф 4. До начала работ. Вид с запада.

Инва. № подп.	Подп. и дата
Инва. № дубл.	Взам. инв. №
Инва. № дубл.	Подп. и дата
Инва. № подп.	Подп. и дата

Ли	Изм.	№ докум.	Подп.	Дата
----	------	----------	-------	------

106/06/2022-2022-ТО

Лист

63



Рис. 41. СПб-2022. Выборгский район, Осиновая роща. Шурф 4. Фиксация по уровню материковой поверхности. Вид с севера.



Рис. 42. СПб-2022. Выборгский район, Осиновая роща. Шурф 4. Южная стенка. Вид с севера.

Инва. № подп	Подп. и дата
Инва. № дубл.	Взам. инв. №
Инва. № подп	Подп. и дата

Ли	Изм.	№ докум.	Подп.	Дата

106/06/2022-2022-ТО

Лист

64



Рис. 43. СПб-2022. Выборгский район, Осиновая роща. Шурф 4. восточная стенка. Вид с запада.



Рис. 44. СПб-2022. Выборгский район, Осиновая роща. Шурф 4. Северная стенка. Вид с юга.

Инва. № подп	Подп. и дата
Инва. № дубл.	Взам. инв. №
Инва. № инв. №	Подп. и дата

Ли	Изм.	№ докум.	Подп.	Дата

106/06/2022-2022-ТО

Лист

65



Рис. 45. СПб-2022. Выборгский район, Осиновая роща. Шурф 4. Западная стенка. Вид с востока.



Рис. 46. СПб-2022. Выборгский район, Осиновая роща. Общий вид участка обследования. Шурф 4. Рекультивация. Вид с запада.

Инва. № подп	Подп. и дата
Инва. № дубл.	Взам. инв. №
Инва. № дубл.	Подп. и дата
Инва. № дубл.	Подп. и дата

Ли	Изм.	№ докум.	Подп.	Дата

106/06/2022-2022-ТО

Лист

66

Инв. № подл.	Подп. и дата	Инв. № дубл.	Взам. инв. №	Подп. и дата

Рис. 47. СПб-2022. Выборгский район, Осиновая роща. Шурф 4. Чертежи.

Ли	Изм.	№ докум.	Подп.	Дата

106/06/2022-2022-ТО



Рис. 48. СПб-2022. Выборгский район, Осиновая роща. Шурф 5. Общий вид до начала работ. Вид с юга.



Рис. 49. СПб-2022. Выборгский район, Осиновая роща. Шурф 5. Фиксация по уровню материковой поверхности. Вид с юга.

Инва. № подп	Подп. и дата
Инва. № дубл.	Взам. инв. №
Инва. № инв. №	Подп. и дата
Инва. № инв. №	Подп. и дата

Ли	Изм.	№ докум.	Подп.	Дата

106/06/2022-2022-ТО



Рис. 50. СПб-2022. Выборгский район, Осиновая роща. Шурф 5. Северная стенка. Вид с юга.



Рис. 51. СПб-2022. Выборгский район, Осиновая роща. Общий вид участка обследования. Шурф 5. Рекультивация. Вид с юга.

Инва. № подп	Подп. и дата
Инва. № дубл.	Взам. инв. №
Инва. № дубл.	Подп. и дата
Инва. № подп	Подп. и дата

Ли	Изм.	№ докум.	Подп.	Дата

106/06/2022-2022-ТО

Лист

69



Рис. 52. СПб-2022. Выборгский район, Осиновая роща. Шурф 6. Общий вид до начала работ. Вид с севера.



Рис. 53. СПб-2022. Выборгский район, Осиновая роща. Шурф 6. Фиксация по уровню материковой поверхности. Вид с севера.

Инва. № подл.	Подп. и дата
Инва. № дубл.	Взам. инв. №
Инва. № подл.	Подп. и дата
Инва. № подл.	Подп. и дата

Ли	Изм.	№ докум.	Подп.	Дата

106/06/2022-2022-ТО

Лист

70



Рис. 54. СПб-2022. Выборгский район, Осиновая роща. Шурф 6. Южная стенка. Вид с севера.



Рис. 55. СПб-2022. Выборгский район, Осиновая роща. Общий вид участка обследования. Шурф 6. Рекультивация. Вид с севера.

Инва. № подп	Подп. и дата
Инва. № дубл.	Взам. инв. №
Инва. № дубл.	Подп. и дата
Инва. № дубл.	Подп. и дата

Ли	Изм.	№ докум.	Подп.	Дата

106/06/2022-2022-ТО

Лист

71



Рис. 56. СПб-2022. Выборгский район, Осиновая роща. Общий вид участка обследования. Шурф 6. Археологические находки. Фрагменты печных изразцов и поливной посуды.



Рис. 57. СПб-2022. Выборгский район, Осиновая роща. Шурф 7. Общий вид до начала работ. Вид с восток.

Инва. № подп	Подп. и дата
Инва. № дубл.	Взам. инв. №
Подп. и дата	Подп. и дата

Ли	Изм.	№ докум.	Подп.	Дата
----	------	----------	-------	------

106/06/2022-2022-ТО

Лист

72



Рис. 58. СПб-2022. Выборгский район, Осиновая роща. Шурф 7. Общий вид до начала работ. Вид с востока.



Рис. 59. СПб-2022. Выборгский район, Осиновая роща. Шурф 7. Западная стенка. Вид с востока.

Инва. № подл.	Подп. и дата
Инва. № дубл.	Взам. инв. №
Инва. № подл.	Подп. и дата
Инва. № подл.	Подп. и дата

Ли	Изм.	№ докум.	Подп.	Дата

106/06/2022-2022-ТО

Лист

73



Рис. 60. СПб-2022. Выборгский район, Осиновая роща. Общий вид участка обследования. Шурф 7. Рекультивация. Вид с севера.



Рис. 61. СПб-2022. Выборгский район, Осиновая роща. Шурф 8. Общий вид до начала работ. Вид с запада.

Инва. № подп	Подп. и дата
Инва. № дубл.	Взам. инв. №
Инва. № дубл.	Подп. и дата
Инва. № дубл.	Подп. и дата

Ли	Изм.	№ докум.	Подп.	Дата

106/06/2022-2022-ТО



Рис. 62. СПб-2022. Выборгский район, Осиновая роща. Шурф 8. Фиксация по материковой поверхности. Вид с запада.



Рис. 63. СПб-2022. Выборгский район, Осиновая роща. Шурф 8. Восточная стенка. Вид с запада.

Инва. № подп	Подп. и дата
Инва. № дубл.	Взам. инв. №
Подп. и дата	Подп. и дата

Ли	Изм.	№ докум.	Подп.	Дата
----	------	----------	-------	------

106/06/2022-2022-ТО

Лист

75



Рис. 64. СПб-2022. Выборгский район, Осиновая роща. Общий вид участка обследования. Шурф 8. Рекультивация. Вид с запада.



Рис. 65. СПб-2022. Выборгский район, Осиновая роща. Шурф 9. Общий вид до начала работ. Вид с севера.

Инва. № подп	Подп. и дата	Инва. № дубл.	Взам. инв. №	Подп. и дата

Ли	Изм.	№ докум.	Подп.	Дата

106/06/2022-2022-ТО

Лист

76



Рис. 66. СПб-2022. Выборгский район, Осиновая роща. Шурф 9. Фиксация по материковой поверхности. Вид с севера.



Рис. 67. СПб-2022. Выборгский район, Осиновая роща. Шурф 9. Южная стенка. Вид с севера.

Подп. и дата	
Взам. инв. №	
Инв. № дубл.	
Подп. и дата	
Инв. № подл	

Ли	Изм.	№ докум.	Подп.	Дата

106/06/2022-2022-ТО



Рис. 68. СПб-2022. Выборгский район, Осиновая роща. Общий вид участка обследования. Шурф 9. Рекультивация. Вид с севера.



Рис. 69. СПб-2022. Выборгский район, Осиновая роща. Шурф 10. Общий вид до начала работ. Вид с юга.

Инва. № подп	Подп. и дата
Инва. № дубл.	Взам. инв. №
Инва. № дубл.	Подп. и дата

Ли	Изм.	№ докум.	Подп.	Дата
----	------	----------	-------	------

106/06/2022-2022-ТО

Лист

78



Рис. 70. СПб-2022. Выборгский район, Осинная роща. Шурф 10. Фиксация по материковой поверхности. Вид с юга.



Рис. 71. СПб-2022. Выборгский район, Осинная роща. Шурф 10. Северная стенка. Вид с юга.

Инва. № подп	Подп. и дата
Инва. № дубл.	Взам. инв. №
Инва. № подп	Подп. и дата
Инва. № подп	Подп. и дата

Ли	Изм.	№ докум.	Подп.	Дата

106/06/2022-2022-ТО

Лист

79



Рис. 72. СПБ-2022. Выборгский район, Осиновая роща. Общий вид участка обследования. Шурф 10. Рекультивация. Вид с севера.



Рис. 73. СПБ-2022. Выборгский район, Осиновая роща. Шурф 11. Общий вид до начала работ. Вид с юга.

Инва. № подп	Подп. и дата
Инва. № дубл.	Взам. инв. №
Инва. № дубл.	Подп. и дата
Инва. № дубл.	Подп. и дата

Ли	Изм.	№ докум.	Подп.	Дата

106/06/2022-2022-ТО

Лист

80



Рис. 74. СПб-2022. Выборгский район, Осиновая роща. Шурф 11. Фиксация по материковой поверхности. Вид с юга.



Рис. 75. СПб-2022. Выборгский район, Осиновая роща. Шурф 11. Северная стенка. Вид с юга.

Инва. № подп	Подп. и дата			
Инва. № дубл.	Взам. инв. №			
Инва. № подп	Подп. и дата			
Ли	Изм.	№ докум.	Подп.	Дата

106/06/2022-2022-ТО

Лист

81



Рис. 76. СПб-2022. Выборгский район, Осиновая роща. Общий вид участка обследования. Шурф 11. Рекультивация. Вид с севера.

Инв. № подп	Подп. и дата			
	Взам. инв. №			
Инв. № дубл.	Подп. и дата			
	Инв. № дубл.			
Инв. № подп	Подп. и дата			
	Взам. инв. №			
Ли	Изм.	№ докум.	Подп.	Дата
106/06/2022-2022-ТО				
				Лист
				82

ПРИЛОЖЕНИЕ Б. КОПИЯ ПИСЬМА КГИОП



ПРАВИТЕЛЬСТВО САНКТ-ПЕТЕРБУРГА

**КОМИТЕТ ПО ГОСУДАРСТВЕННОМУ
КОНТРОЛЮ, ИСПОЛЬЗОВАНИЮ
И ОХРАНЕ ПАМЯТНИКОВ
ИСТОРИИ И КУЛЬТУРЫ
(КГИОП)**

пл. Ломоносова, д.1, Санкт-Петербург, 191023
Тел. (812) 315-43-03, (812) 571-64-31, факс (812) 710-42-45
E-mail: kgiop@gov.spb.ru
<https://www.gov.spb.ru>, <http://kgiop.ru/>

Главному инженеру проекта
ООО «Архитектурное бюро «Студия 44»
Блинову О.А.

blink1984@mail.ru

№01-43-7415/22-0-1 от 01.04.2022

№ 01-43-7415/22-0-0 от 21.03.2022

На № 316 от 18.03.2022

В ответ на Ваше обращение КГИОП сообщает, что земельный участок по адресу: **«Реставрация, приспособление для современного использования объекта культурного наследия регионального значения «Дворец» и «Парк с озерами» (в границах земельного участка 78:36:0013377:14), расположенного по адресу: Санкт-Петербург, пос. Парголово, Осиновая роща, Приозерское шоссе, д. 17, корп. 2, лит. Б»** расположен в границах:

- объекта культурного наследия регионального значения «Дворец» (адрес НПА: Приозерское шоссе, д. 17, корп. 2, лит. Б. Основание: Постановление Губернатора Санкт-Петербурга № 884-пг от 20.10.2004) входящего в состав комплекса «Усадьба Лопухиной Е.И. (Левашовых, Вяземских) "Осиновая Роща"»
- объекта культурного наследия регионального значения «Парк» (адрес НПА: территория в границах усадьбы. Основание: Постановление Губернатора Санкт-Петербурга № 884-пг от 20.10.2004) входящего в комплекс «Парк с озерами: Большое (Осинорошинское), Глухое, Малое и Среднее (Дворцовое)»

Проектирование и проведение работ по сохранению объектов культурного наследия или его территории должно осуществляться по согласованию с соответствующим государственным органом охраны объектов культурного наследия в порядке, установленном ст. 45 Федерального закона от 24.05.2002 № 73-ФЗ «Об объектах культурного наследия (памятниках истории и культуры) народов Российской Федерации».

В пределах границ вышеуказанного земельного участка отсутствуют выявленные объекты культурного наследия, а также защитная зона объектов культурного наследия.

16.06.2021 г. опубликован приказ Министерства культуры Российской Федерации (далее – Минкультуры России) от 30.10.2020 №1295 «Об утверждении предмета охраны, границ территории и требований к градостроительным регламентам в границах территории исторического поселения федерального значения город Санкт-Петербург» (далее – историческое поселение).


Земельный участок расположен вне границ территории исторического поселения, утвержденного вышеуказанным приказом Минкультуры России.

КГИОП не располагает сведениями о наличии либо отсутствии объектов, обладающих признаками объектов культурного наследия, на рассматриваемом земельном участке. В связи с этим, а также в соответствии с требованиями ст. 30 Федерального закона № 73-ФЗ от 25.06.2002 г. «Об объектах культурного наследия (памятниках истории и культуры) народов Российской Федерации», требуется проведение государственной историко-культурной экспертизы земельного участка. Согласно требованиям п. 11.3 постановления Правительства Российской

Федерации от 15.07.2009 № 569 «Об утверждении Положения о государственной историко-культурной экспертизе» государственная историко-культурная экспертиза земельного участка проводится путем археологической разведки.

Данное письмо носит информативный характер и не является разрешением на производство работ.

**Начальник Управления
государственного реестра
объектов культурного наследия**



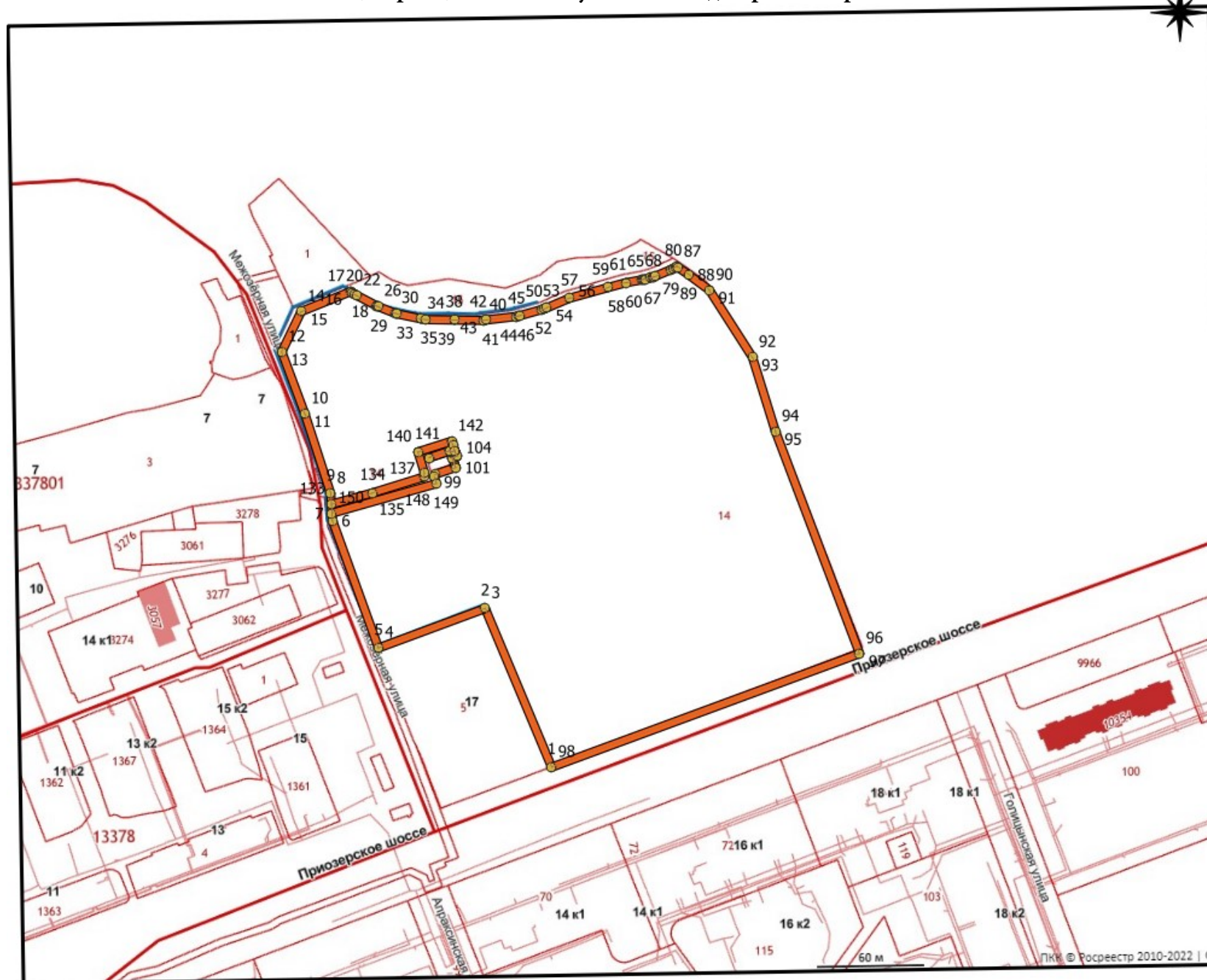
П.О. Яковлев

Дьяконов Н.П.
(812)417-43-33
Сырцова Е.П.
(812)417-43-46

Приложение 4

**Схема расположения земельного участка на кадастровой карте
территории**

Схема земельного участка по адресу: «Реставрация, приспособление для современного использования объекта культурного наследия регионального значения «Дворец» и «Парк с озерами» (в границах земельного участка 78:36:0013377:14), расположенного по адресу: Санкт-Петербург, пос. Парголово, Осиновая роща, Приозерское шоссе, д. 17, корп. 2, лит. Б» на публичной кадастровой карте РФ



0 15 30 m

N	Y	X	N	Y	X	N	Y	X
1	110273.96	113681.43	50	110268.4	113939.3	99	110208.2	113846.4
2	110236.48	113770.85	51	110268.4	113939.3	100	110219.9	113850.3
3	110236.48	113770.85	52	110269.3	113939.5	101	110219.9	113850.3
4	110176.42	113748.59	53	110269.3	113939.5	102	110218.1	113855.6
5	110176.42	113748.59	54	110271.1	113940.2	103	110218.1	113855.6
6	110150.49	113820.36	55	110271.1	113940.2	104	110220.6	113856.5
7	110150.49	113820.36	56	110283.9	113945.6	105	110220.6	113856.5
8	110149.5	113835.6	57	110283.9	113945.6	106	110219.4	113859.9
9	110149.5	113835.6	58	110305.9	113951.7	107	110219.4	113859.9
10	110134.9	113880.59	59	110305.9	113951.7	108	110217	113859
11	110134.9	113880.59	60	110315.8	113954.4	109	110217	113859
12	110121.93	113915.43	61	110315.8	113954.4	110	110216.8	113859.7
13	110121.93	113915.43	62	110325	113956.1	111	110216.8	113859.7
14	110132.88	113938.15	63	110325	113956.1	112	110205.1	113855.8
15	110132.88	113938.15	64	110325.7	113956.2	113	110219.9	113850.3
16	110160.87	113949.5	65	110325.7	113956.2	114	110218.1	113855.6
17	110160.87	113949.5	66	110326.2	113956.3	115	110218.1	113855.6
18	110161.54	113948.95	67	110326.2	113956.3	116	110220.6	113856.5
19	110161.54	113948.95	68	110326.8	113956.4	117	110220.6	113856.5
20	110162.87	113947.95	69	110326.8	113956.4	118	110219.4	113859.9
21	110162.87	113947.95	70	110329.7	113957.2	119	110219.4	113859.9
22	110164.32	113947.17	71	110329.7	113957.2	120	110219.4	113859.9
23	110164.32	113947.17	72	110330.5	113957.4	121	110219.4	113859.9
24	110175.33	113941.39	73	110330.5	113957.4	122	110217	113859
25	110175.33	113941.39	74	110331.2	113957.7	123	110217	113859
26	110176	113941.17	75	110331.2	113957.7	124	110217	113859
27	110176	113941.17	76	110332.1	113958	125	110217	113859
28	110176.55	113940.83	77	110332.1	113958	126	110216.8	113859.7
29	110176.55	113940.83	78	110341	113961.7	127	110216.8	113859.7
30	110185.78	113937.16	79	110341	113961.7	128	110216.8	113859.7
31	110185.78	113937.16	80	110342.5	113962.4	129	110216.8	113859.7
32	110186.89	113936.83	81	110342.5	113962.4	130	110205.1	113855.8
33	110186.89	113936.83	82	110343.9	113963.2	131	110205.1	113855.8
34	110200.35	113934.05	83	110343.9	113963.2	132	110205.1	113855.8
35	110200.35	113934.05	84	110344.4	113963.5	133	110149.9	113829.6
36	110202.9	113933.6	85	110344.4	113963.5	134	110173.1	113836
37	110202.9	113933.6	86	110344.8	113963.3	135	110173.1	113836
38	110219.03	113933.38	87	110344.8	113963.3	136	110202	113845
39	110219.03	113933.38	88	110351	113959	137	110202	113845
40	110235.26	113933.16	89	110351	113959	138	110202.3	113847.1
41	110235.26	113933.16	90	110362.8	113950.2	139	110202.3	113847.1
42	110237.04	113933.38	91	110362.8	113950.2	140	110198.6	113859.1
43	110237.04	113933.38	92	110387	113912.4	141	110198.6	113859.1
44	110254.17	113935.38	93	110387	113912.4	142	110217.6	113865.1
45	110254.17	113935.38	94	110400	113870.6	143	110217.6	113865.1
46	110255.06	113935.61	95	110400	113870.6	144	110218.2	113863.3
47	110255.06	113935.61	96	110447.4	113745.4	145	110218.2	113863.3
48	110256.06	113935.83	97	110447.4	113745.4	146	110219.4	113859.9
49	110256.06	113935.83	98	110274	113681.4	147	110207.7	113845.1
						148	110209	113841.2
						149	110209	113841.2
						150	110150.2	113824.5

Приложение 5

**Копия градостроительного плана земельного участка
№ РФ-78-1-52-000-2021-2847**

РФ-78-1-52-000-2021-2847

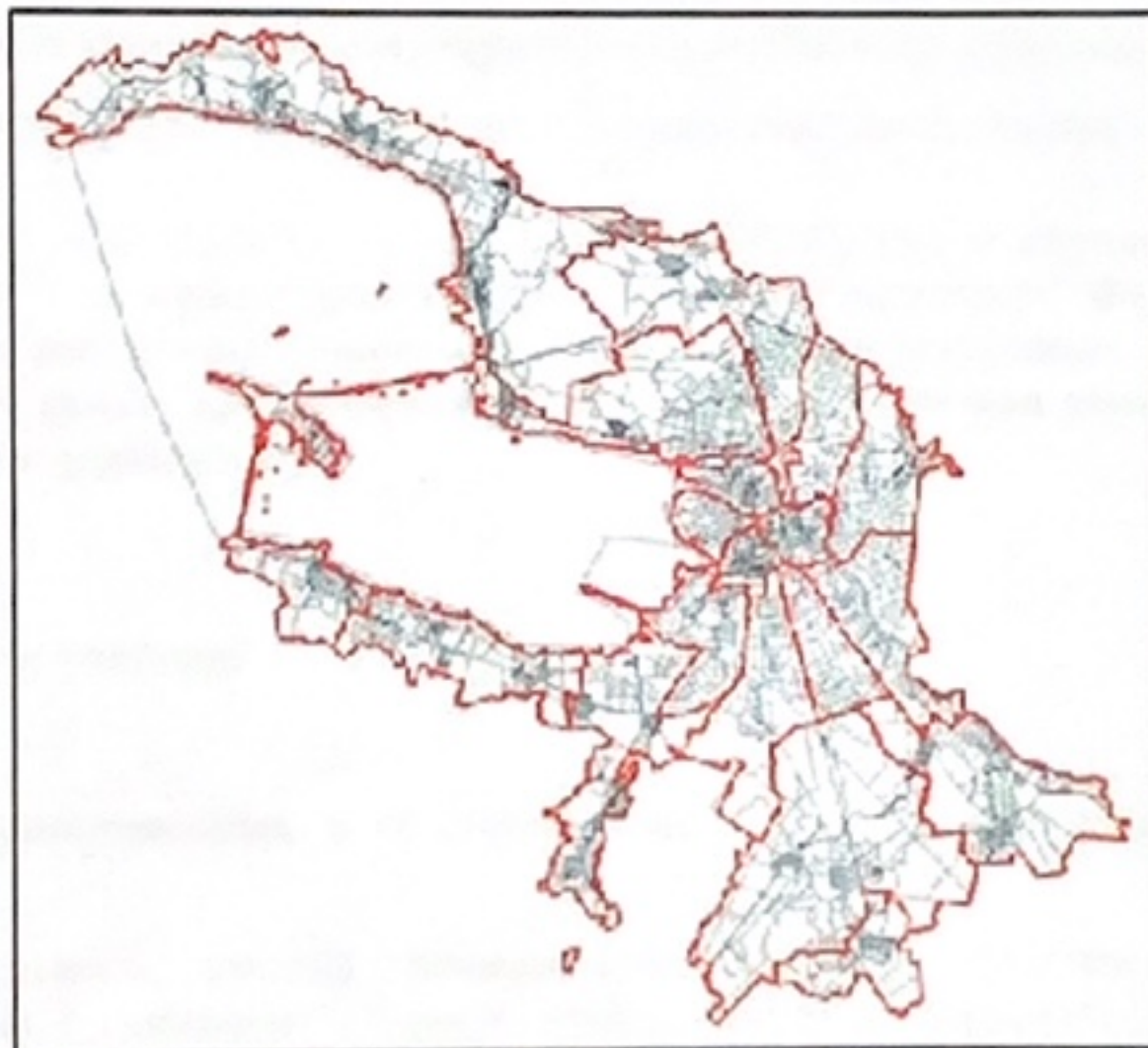
Комитет по градостр. и арх.
№ 01-26-3-2937/21
от 06.12.2021



ГРАДОСТРОИТЕЛЬНЫЙ ПЛАН ЗЕМЕЛЬНОГО УЧАСТКА

по адресу:

Санкт-Петербург,
поселок Парголово, Осиновая Роща, Приозерское шоссе, дом 17, корпус 2, литера Б
78:36:0013377:14



Санкт-Петербург

2021

ГРАДОСТРОИТЕЛЬНЫЙ ПЛАН ЗЕМЕЛЬНОГО УЧАСТКА

№ РФ-78-1-52-000-2021-2847

Градостроительный план земельного участка подготовлен на основании заявления

ООО "Ревита-Инвест" (регистрационный номер 01-21-63241/21 от 18.11.2021)

(реквизиты заявления правообладателя земельного участка, иного лица в случае, предусмотренном частью 1.1 статьи 57.3 Градостроительного кодекса Российской Федерации, с указанием ф.и.о. заявителя - физического лица, либо реквизиты заявления и наименование заявителя - юридического лица о выдаче градостроительного плана земельного участка)

Местонахождение земельного участка:

Санкт-Петербург,

Выборгский район, поселок Парголово

Описание границ земельного участка (образуемого земельного участка):

См. Таблицу «Сведения о характерных точках границы земельного участка».

Кадастровый номер земельного участка (при наличии) или в случае, предусмотренном частью 1.1 статьи 57.3 Градостроительного кодекса Российской Федерации, условный номер образуемого земельного участка на основании утвержденных проекта межевания территории и (или) схемы расположения земельного участка или земельных участков на кадастровом плане территории:

78:36:0013377:14

Площадь земельного участка:

57564+/-84 кв. м

Информация о расположенных в границах земельного участка объектах капитального строительства

В границах земельного участка расположены объекты капитального строительства. Количество объектов 1 единиц(ы). Объекты отображаются на чертеже(ах) градостроительного плана под порядковыми номерами. Описание объектов капитального строительства приводится в подразделе 3.1 "Объекты капитального строительства" или подразделе 3.2 "Объекты, включенные в единый государственный реестр объектов культурного наследия (памятников истории и культуры) народов Российской Федерации" раздела 3.

Информация о границах зоны планируемого размещения объекта капитального строительства в соответствии с утвержденным проектом планировки территории (при наличии)

Проект планировки территории не утвержден.

Обозначение (номер) характерной точки	Перечень координат характерных точек в системе координат, используемой для ведения Единого государственного реестра недвижимости	
	X	Y
-	-	-

Реквизиты проекта планировки территории и (или) проекта межевания территории в случае, если земельный участок расположен в границах территории, в отношении которой утверждены проект планировки территории и (или) проект межевания территории

Проект планировки территории не утвержден.

(указывается в случае, если земельный участок расположен в границах территории в отношении которой утверждены проект планировки территории и (или) проект межевания территории)

Градостроительный план подготовлен

Комитетом по градостроительству и архитектуре,
Временно исполняющий обязанности
председателя Комитета Ю.Е. Киселева



(подпись)

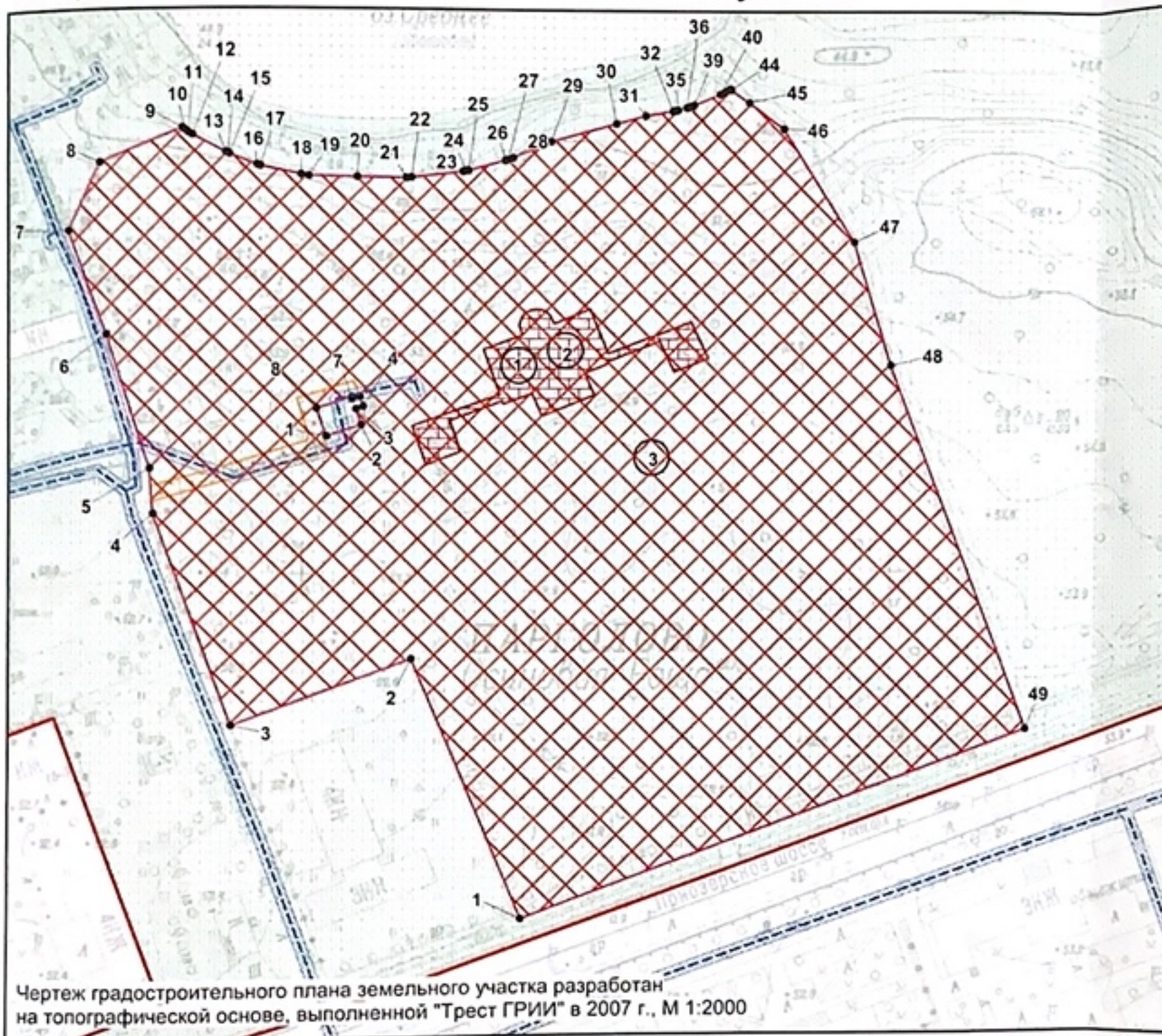
/ Ю.Е. Киселева /

(расшифровка подписи)

Дата выдачи

06.02.2021
(ДД.ММ.ГГГГ)

1. Чертеж градостроительного плана земельного участка



Чертеж градостроительного плана земельного участка разработан на топографической основе, выполненной "Трест ГРИИ" в 2007 г., М 1:2000

Схема расположения земельного участка в окружении смежно расположенных земельных участков (ситуационный план), М 1:5000



Условные обозначения:

- границы земельного участка с кадастровым номером 78:36:0013377:14
- объект капитального строительства в границах участка
- границы, в пределах которых разрешается проектирование и проведение работ по сохранению объектов культурного наследия или его территории (должно осуществляться по согласованию с соответствующим государственным органом охраны объектов культурного наследия в порядке, установленном ст. 45 Федерального закона от 24.05.2002 №73-ФЗ «Об объектах культурного наследия (памятниках истории и культуры) народов Российской Федерации»)
- территория объекта культурного наследия, на которую действие градостроительных регламентов не распространяется
- объект культурного наследия регионального значения "Дворец" в составе ансамбля "Усадьба Лопухиной Е.И. (Левашовых, Вяземских) "Осиновая Роща"
- объект культурного наследия регионального значения "Парк" в составе "Парк с озерами: Большое (Осинорощинское), Глухое, Малое и Среднее (Дворцовое)" ансамбля "Усадьба Лопухиной Е.И. (Левашовых, Вяземских) "Осиновая Роща"
- газопровод низкого давления
- газопровод среднего давления
- право прохода и проезда (*)
- охранный зона газораспределительной сети (**)

(*) - указано в соответствии с выпиской из ЕГРН об объекте недвижимости от 18.11.2021г. № КУВИ-002/2021-153204803

(**) - указано в соответствии со сведениями Информационной системы обеспечения градостроительной деятельности

Земельный участок полностью расположен в границах:

- зоны ограничения строительства по высоте аэродрома Левашово
- расчетной зоны максимального равного уровня звука 65дБА аэродрома Левашово

- смежные земельные участки, прошедшие государственный кадастровый учет

78:36:0013377:5 - кадастровый номер смежного земельного участка

В границах земельного участка могут находиться зарегистрированные в государственном кадастре недвижимости объекты капитального строительства без описания границ и объекты капитального строительства, не учтенные (или сведения о которых не получены в установленный срок) в государственном кадастре недвижимости на дату подготовки градостроительного плана земельного участка
 В границах земельного участка могут находиться зоны с особыми условиями использования, не учтенные в государственном кадастре недвижимости на дату подготовки градостроительного плана земельного участка

РФ-78-1-52-000-2021-2847					
Санкт-Петербург, поселок Парголово, Осиновая Роща, Приозерское шоссе, дом 17, корпус 2, литера Б					
Изм.	Кол.уч.	Лист	№ док	Подпись	Дата
Спец.ОГП		Прендецкая Е.М.			26.11.2021
Градостроительный план земельного участка				Стадия	Лист
Чертеж градостроительного плана М1:2000					1
				Листов	1
Комитет по градостроительству и архитектуре					

2. Информация о градостроительном регламенте либо требованиях к назначению, параметрам и размещению объекта капитального строительства на земельном участке, на который действие градостроительного регламента не распространяется или для которого градостроительный регламент не устанавливается

В соответствии с ч.4 ст.36 Градостроительного кодекса Российской Федерации, действие градостроительного регламента не распространяется.

Соблюдение требований градостроительного регламента в части обеспечения жилых домов, размещаемых на земельных участках с видами разрешенного использования «малоэтажная многоквартирная жилая застройка» (код 2.1.1), «среднеэтажная жилая застройка» (код 2.5), «многоэтажная жилая застройка (высотная застройка)» (код 2.6), а также гостиниц, в которых более 10% номеров/апартаментов имеют зоны, предназначенные для приготовления пищи, соответствующие СП 54.13330.2016 «СНиП 31-01-2003 Здания жилые многоквартирные», объектами обслуживания жилой застройки с кодами 3.4.1 (поликлиники) и 3.5.1 (детские сады, школы), определяется Градостроительной комиссией Санкт-Петербурга в соответствии с постановлением Правительства Санкт-Петербурга от 24.05.2021 №314.

2.1. Реквизиты акта органа государственной власти субъекта Российской Федерации, органа местного самоуправления, содержащего градостроительный регламент либо реквизиты акта федерального органа государственной власти, органа государственной власти субъекта Российской Федерации, органа местного самоуправления, иной организации, определяющего в соответствии с федеральными законами порядок использования земельного участка, на который действие градостроительного регламента не распространяется или для которого градостроительный регламент не устанавливается

Федеральный закон от 25.06.2002 №73-ФЗ "Об объектах культурного наследия (памятниках истории и культуры) народов Российской Федерации";
Постановление Губернатора Санкт-Петербурга от 20.10.2004 N 884-пг "Об отнесении к объектам культурного наследия регионального значения" (далее - Постановление Губернатора Санкт-Петербурга от 20.10.2004 № 884-пг).

2.2. Информация о видах разрешенного использования земельного участка
ОСНОВНЫЕ ВИДЫ РАЗРЕШЕННОГО ИСПОЛЬЗОВАНИЯ ЗЕМЕЛЬНОГО УЧАСТКА:

Действие градостроительного регламента не распространяется

УСЛОВНО РАЗРЕШЕННЫЕ ВИДЫ ИСПОЛЬЗОВАНИЯ ЗЕМЕЛЬНОГО УЧАСТКА:

Действие градостроительного регламента не распространяется

ВСПОМОГАТЕЛЬНЫЕ ВИДЫ ИСПОЛЬЗОВАНИЯ ЗЕМЕЛЬНОГО УЧАСТКА:

Действие градостроительного регламента не распространяется

2.3. Предельные (минимальные и (или) максимальные) размеры земельного участка и предельные параметры разрешенного строительства, реконструкции объекта капитального строительства, установленные градостроительным регламентом для территориальной зоны, в которой расположен земельный участок:

Предельные (минимальные и (или) максимальные) размеры земельных участков, в том числе их площадь			Минимальные отступы от границ земельного участка в целях определения мест допустимого размещения зданий, строений, сооружений, за пределами которых запрещено строительство зданий, строений, сооружений	Предельное количество этажей и (или) предельная высота зданий, строений, сооружений	Максимальный процент застройки в границах земельного участка, определяемый как отношение суммарной площади земельного участка, которая может быть застроена, ко всей площади земельного участка	Требования к архитектурным решениям объектов капитального строительства, расположенным в границах территории исторического поселения федерального или регионального значения	Иные показатели
1	2	3					
Длина, м	Ширина, м	Площадь, м ² или га	4	5	6	7	8
-	-	-	-	-	-	-	-

2.4. Требования к назначению, параметрам и размещению объекта капитального строительства на земельном участке, на который действие градостроительного регламента не распространяется или для которого градостроительный регламент не устанавливается (за исключением случая, предусмотренного пунктом 7.1 части 3 статьи 57.3 Градостроительного кодекса Российской Федерации):

Причины отнесения земельного участка к виду земельного участка, на который действие градостроительного регламента не распространяется или для которого градостроительный регламент не устанавливается	Реквизиты акта, регулирующие использование земельного участка	Требования к использованию земельного участка	Требования к параметрам объекта капитального строительства			Требования к размещению объектов капитального строительства	
			Предельное количество этажей и (или) предельная высота зданий, строений, сооружений	Максимальный процент застройки в границах земельного участка, определяемый как отношение суммарной площади земельного участка, которая может быть застроена, ко всей площади земельного участка	Иные требования к параметрам объекта капитального строительства	Минимальные отступы от границ земельного участка в целях определения мест допустимого размещения зданий, строений, сооружений, за пределами которых запрещено строительство зданий, строений, сооружений	Иные требования к размещению объектов капитального строительства
1	2	3	4	5	6	7	8
Территория памятников истории и культуры	Федеральный закон от 25.06.2002 №73-ФЗ "Об объектах культурного наследия (памятниках истории и культуры) народов Российской Федерации"; Постановление Губернатора Санкт-Петербурга от 20.10.2004 № 884-пг.	См. п.1 данного подраздела	См. п.1 данного подраздела	См. п.1 данного подраздела	См. п.1 данного подраздела	См. п.1 данного подраздела	См. п.1 данного подраздела

1. В соответствии с письмом Комитета по государственному контролю, использованию и охране памятников истории и культуры от 23.11.2021 №01-25-30201/21-0-1:

Указанный земельный участок расположен на территории объекта культурного наследия регионального значения «Усадьба Лопухиной Е.И. (Левашовых, Вяземских) "Осиновая роща"» (постановление Губернатора Санкт-Петербурга № 884-пг от 20.10.2004).

Деятельность в отношении объектов культурного наследия регламентируется Федеральным законом от 25.06.2002 № 73-ФЗ «Об объектах культурного наследия

(памятниках истории и культуры) народов Российской Федерации» (далее - Федеральный закон № 73-ФЗ).

Режим использования территории объекта культурного наследия:

- на территории объекта культурного наследия запрещаются строительство объектов капитального строительства и увеличение объемно-пространственных характеристик, существующих на территории объекта культурного наследия объектов капитального строительства; проведение земляных, строительных, мелиоративных и иных работ, за исключением работ по сохранению объекта культурного наследия или его отдельных элементов, сохранению историко-градостроительной или природной среды объекта культурного наследия;
- на территории объекта культурного наследия разрешается ведение хозяйственной деятельности, не противоречащей требованиям обеспечения сохранности объекта культурного наследия и позволяющей обеспечить функционирование объекта культурного наследия в современных условиях;
- требования к осуществлению деятельности в границах территории объекта культурного наследия и требования к содержанию и использованию территории объекта культурного наследия устанавливаются законодательством Российской Федерации и Санкт-Петербурга об объектах культурного наследия.

Согласно приказу Министерства Культуры Российской Федерации от 30.10.2020 № 1295 «Об утверждении предмета охраны, границ территории и требований к градостроительным регламентам в границах территории исторического поселения федерального значения город Санкт-Петербург» испрашиваемая территория расположена вне границ исторического поселения город Санкт-Петербург.

2.5. Предельные параметры разрешенного строительства, реконструкции объекта капитального строительства, установленные положением об особо охраняемых природных территориях, в случае выдачи градостроительного плана земельного участка в отношении земельного участка, расположенного в границах особо охраняемой природной территории:

Причины отнесения земельного участка к виду земельного участка для которого градостроительный регламент не устанавливается	Реквизиты Положения об особо охраняемой природной территории	Реквизиты утвержденной документации по планировке территории	Зонирование особо охраняемой природной территории (да/нет)								
			Функциональная зона	Виды разрешенного использования земельного участка		Требования к параметрам объекта капитального строительства			Требования к размещению объектов капитального строительства		
				Основные виды разрешенного использования	Вспомогательные виды разрешенного использования	Предельное количество этажей и (или) предельная высота зданий, строений, сооружений	Максимальный процент застройки в границах земельного участка, определяемый как отношение суммарной площади земельного участка, которая может быть застроена, ко всей площади земельного участка	Иные требования к параметрам объекта капитального строительства	Минимальные отступы от границ земельного участка в целях определения мест допустимого размещения зданий, строений, сооружений, за пределами которых запрещено строительство зданий, строений, сооружений	Иные требования к размещению объектов капитального строительства	
1	2	3	4	5	6	7	8	9	10	11	
-	-	-	-	-	-	-	-	-	-	-	-

3. Информация о расположенных в границах земельного участка объектах капитального строительства и объектах культурного наследия

3.1. Объекты капитального строительства

№ <u>1</u> (согласно чертежу(ам) градостроительного плана)	, нежилое здание; количество этажей - 2, в том числе подземных - 0; площадь - 694.5 кв.м; год ввода в эксплуатацию по завершении строительства - 1830; высота - данные отсутствуют; площадь застройки - данные отсутствуют. (назначение объекта капитального строительства, этажность, высотность, общая площадь, площадь застройки)
инвентаризационный или кадастровый номер: <u>78:36:0013377:3007</u>	

3.2. Объекты, включенные в единый государственный реестр объектов культурного наследия (памятников истории и культуры) народов Российской Федерации

№ <u>2</u> (согласно чертежу(ам) градостроительного плана)	, объект культурного наследия регионального значения "Дворец" в составе ансамбля "Усадьба Лопухиной Е.И. (Левашовых, Вяземских) "Осиновая Роща"; общая площадь - данные отсутствуют; площадь застройки - данные отсутствуют. (назначение объекта культурного наследия, общая площадь, площадь застройки)
Постановление Губернатора Санкт-Петербурга от 20.10.2004 № 884-пг (наименование органа государственной власти, принявшего решение о включении выявленного объекта культурного наследия в реестр, реквизиты этого решения)	

регистрационный номер в реестре _____ данные отсутствуют _____ от _____ данные отсутствуют _____ (дата)

№ <u>3</u> (согласно чертежу(ам) градостроительного плана)	, объект культурного наследия регионального значения "Парк" в составе "Парк с озерами: Большое (Осинорощинское), Глухое, Малое и Среднее (Дворцовое)" ансамбля "Усадьба Лопухиной Е.И. (Левашовых, Вяземских) "Осиновая Роща"; общая площадь - данные отсутствуют; площадь застройки - данные отсутствуют. (назначение объекта культурного наследия, общая площадь, площадь застройки)
Постановление Губернатора Санкт-Петербурга от 20.10.2004 № 884-пг (наименование органа государственной власти, принявшего решение о включении выявленного объекта культурного наследия в реестр, реквизиты этого решения)	

регистрационный номер в реестре _____ данные отсутствуют _____ от _____ данные отсутствуют _____ (дата)

4. Информация о расчетных показателях минимально допустимого уровня обеспеченности территории объектами коммунальной, транспортной, социальной

инфраструктур и расчетных показателей максимально допустимого уровня территориальной доступности указанных объектов для населения в случае, если земельный участок расположен в границах территории, в отношении которой предусматривается осуществление деятельности по комплексному развитию территории:

Не заполняется

5. Информация об ограничениях использования земельного участка, в том числе если земельный участок полностью или частично расположен в границах зон с особыми условиями использования территорий

1. Право прохода и проезда (78:36:0013377:14/14):

Земельный участок частично расположен в границах зоны, площадь земельного участка, покрываемая зоной, составляет 460 кв.м.

2. Территория объекта культурного наследия (78:36:0013377:14/15):

Земельный участок полностью расположен в границах территории объекта культурного наследия.

Ограничения использования земельного участка определяются Федеральным законом от 25.06.2002 №73-ФЗ "Об объектах культурного наследия (памятниках истории и культуры) народов Российской Федерации".

3. Зона ограничения строительства по высоте аэродрома Левашово:

Земельный участок полностью расположен в границах зоны с особыми условиями использования территории.

Ограничения использования земельных участков и объектов капитального строительства в области использования воздушного пространства устанавливаются в целях обеспечения безопасности полетов воздушных судов Санкт-Петербургского авиационного узла в соответствии с Воздушным кодексом Российской Федерации и принимаемыми в соответствии с ним нормативными правовыми актами Российской Федерации.

Ограничения использования земельных участков и объектов капитального строительства в области использования воздушного пространства до установления приаэродромных территорий в порядке, предусмотренном Воздушным кодексом Российской Федерации, действуют в границах полос воздушных подходов, границах зон ограничения строительства по высоте и границах расчетной зоны максимального равного уровня шума, сведения о которых размещены на официальных сайтах уполномоченных органов в информационно-телекоммуникационной сети "Интернет" в соответствии с федеральным законом.

До установления приаэродромных территорий в порядке, предусмотренном Воздушным кодексом Российской Федерации, архитектурно-строительное проектирование, строительство, реконструкция объектов капитального строительства, размещение радиотехнических и иных объектов, которые могут угрожать безопасности полетов воздушных судов, оказывать негативное воздействие на здоровье человека и окружающую среду, создавать помехи в работе радиотехнического оборудования, установленного на аэродроме, объектов радиолокации и радионавигации, предназначенных для обеспечения полетов воздушных судов, в границах полос воздушных подходов на аэродромах, санитарно-защитных зон аэродромов должно осуществляться при условии согласования размещения этих объектов в порядке, установленном федеральным законом.

Размещение линий связи и линий электропередачи, сооружений различного назначения вне района аэродрома (вертодрома), если их истинная высота превышает 50 метров, согласовываются с территориальным органом Федерального агентства воздушного транспорта.

4. Расчетная зона максимального равного уровня звука 65дБА аэродрома Левашово:

Земельный участок полностью расположен в границах зоны с особыми условиями использования территории.

Ограничения использования земельных участков и объектов капитального строительства в области использования воздушного пространства устанавливаются в целях обеспечения безопасности полетов воздушных судов Санкт-Петербургского авиационного узла в соответствии с Воздушным кодексом Российской Федерации и принимаемыми в соответствии с ним нормативными правовыми актами Российской Федерации.

Ограничения использования земельных участков и объектов капитального строительства в области использования воздушного пространства до установления приаэродромных территорий в порядке, предусмотренном Воздушным кодексом Российской Федерации, действуют в границах полос воздушных подходов, границах зон ограничения строительства по высоте и границах расчетной зоны максимального равного уровня шума, сведения о которых размещены на официальных сайтах уполномоченных органов в информационно-телекоммуникационной сети "Интернет" в соответствии с федеральным законом.

До установления приаэродромных территорий в порядке, предусмотренном Воздушным кодексом Российской Федерации, архитектурно-строительное проектирование, строительство, реконструкция объектов капитального строительства, размещение радиотехнических и иных объектов, которые могут угрожать безопасности полетов воздушных судов, оказывать негативное воздействие на здоровье человека и окружающую среду, создавать помехи в работе радиотехнического оборудования, установленного на аэродроме, объектов радиолокации и радионавигации, предназначенных для обеспечения полетов воздушных судов, в границах полос воздушных подходов на аэродромах, санитарно-защитных зон аэродромов должно осуществляться при условии согласования размещения этих объектов в порядке, установленном федеральным законом.

Размещение линий связи и линий электропередачи, сооружений различного назначения вне района аэродрома (вертодрома), если их истинная высота превышает 50 метров, согласовываются с территориальным органом Федерального агентства воздушного транспорта.

5. Охранная зона газораспределительной сети

Земельный участок частично расположен в границах зоны с особыми условиями использования территории.

Строительство в охранных зонах сетей инженерных коммуникаций (или вынос сетей) возможно по согласованию с владельцами этих сетей.

6. Информация о границах зон с особыми условиями использования территорий, если земельный участок полностью или частично расположен в границах таких зон:

Наименование зоны с особыми условиями использования территории с указанием объекта, в отношении которого установлена такая зона	Перечень координат характерных точек в системе координат, используемой для ведения Единого государственного реестра недвижимости		
	Обозначение (номер) характерной точки	X	Y
Право прохода и проезда (78:36:0013377:14/14)	1-15	см.Приложение	см.Приложение
Территория объекта культурного наследия (78:36:0013377:14/15)	1-8,1-49	см.Приложение	см.Приложение
Зона ограничения строительства по высоте аэродрома Левашово	-	-	-
Расчетная зона максимального равного уровня звука 65дБА аэродрома Левашово	-	-	-
Охранная зона газораспределительной сети	-	-	-

7. Информация о границах публичных сервитутов

Информация отсутствует

8. Номер и (или) наименование элемента планировочной структуры, в границах которого расположен земельный участок

-

9. Информация о возможности подключения (технологического присоединения) объектов капитального строительства к сетям инженерно-технического обеспечения (за исключением сетей электроснабжения), определяемая с учетом программ комплексного развития систем коммунальной инфраструктуры поселения, муниципального городского округа (при их наличии), в состав которой входят сведения о максимальной нагрузке в возможных точках подключения (технологического присоединения) к таким сетям, а также сведения об организации, представившей данную информацию

Информация отсутствует

10. Реквизиты нормативных правовых актов субъекта Российской Федерации, муниципальных правовых актов, устанавливающих требования к благоустройству территории

Закон Санкт-Петербурга «О благоустройстве в Санкт-Петербурге» от 25.12.2015 №891-180.

11. Информация о красных линиях:

Обозначение (номер) характерной точки	Перечень координат характерных точек в системе координат, используемой для ведения Единого государственного реестра недвижимости	
	X	Y
-	-	-

Приложение 9

Сведения об экспертах

Сведения об экспертах:

Фамилия, имя, отчество	Городилов Андрей Юрьевич
Образование	высшее
Специальность	история, археология
Ученая степень (звание)	-
Стаж работы	17 лет
Место работы и должность	н.с. ИИМК РАН
Реквизиты аттестации	Государственный эксперт по проведению историко-культурной экспертизы (приказ Министерства культуры Российской Федерации № 219 от 27.02.2019 г. «Об утверждении статуса аттестованного эксперта по проведению государственной историко-культурной экспертизы» (п. 34)) Объекты экспертизы: <ul style="list-style-type: none"> - выявленные объекты культурного наследия в целях обоснования целесообразности включения данных объектов в реестр; - документы, обосновывающие включение объектов культурного наследия в реестр.
Фамилия, имя, отчество	Лазаретов Игорь Павлович
Образование	высшее
Специальность	история
Ученая степень (звание)	кандидат исторических наук
Стаж работы	35 лет
Место работы и должность	ст.н.с. ИИМК РАН
Реквизиты аттестации	Государственный эксперт по проведению историко-культурной экспертизы (приказ Министерства культуры Российской Федерации № 1537 от 17.09.2021 г. «Об утверждении статуса аттестованного эксперта по проведению государственной историко-культурной экспертизы» (п. 13)) Объекты экспертизы: <ul style="list-style-type: none"> - выявленные объекты культурного наследия в целях обоснования целесообразности включения данных объектов в реестр; - документы, обосновывающие включение объектов культурного наследия в реестр; - документы, обосновывающие исключение объектов культурного наследия из реестра;

	<ul style="list-style-type: none"> - земли, подлежащие воздействию земляных, строительных, мелиоративных, хозяйственных работ, предусмотренных статьей 25 Лесного кодекса Российской Федерации работ по использованию лесов (за исключением работ, указанных в пунктах 3, 4 и 7 части 1 статьи 25 Лесного кодекса Российской Федерации) и иных работ, в случае, если орган охраны объектов культурного наследия не имеет данных об отсутствии на указанных землях объектов культурного наследия, включенных в реестр, выявленных объектов культурного наследия либо объектов, обладающих признаками объекта культурного наследия; - документация, за исключением научных отчетов о выполненных археологических полевых работах, содержащая результаты исследований, в соответствии с которыми определяется наличие или отсутствие объектов, обладающих признаками объекта культурного наследия, на земельных участках, подлежащих воздействию земляных, строительных, мелиоративных, хозяйственных работ, работ по использованию лесов и иных работ; - документация или разделы документации, обосновывающие меры по обеспечению сохранности объекта культурного наследия, включенного в реестр, выявленного объекта культурного наследия либо объекта, обладающего признаками объекта культурного наследия, при проведении земляных, мелиоративных, хозяйственных работ, указанных в настоящей статье работ по использованию лесов и иных работ в границах территории объекта культурного наследия либо на земельном участке, непосредственно связанном с земельным участком в границах территории объекта культурного наследия
Фамилия, имя, отчество	Поляков Андрей Владимирович
Образование	высшее
Специальность	история
Ученая степень (звание)	доктор исторических наук
Стаж работы	21 год
Место работы и должность	ст.н.с. ИИМК РАН, директор ИИМК РАН
Реквизиты аттестации	Государственный эксперт по проведению историко-культурной экспертизы (приказ Министерства культуры Российской Федерации № 1668 от 11.10.2021 г. «Об утверждении статуса аттестованного эксперта по проведению

	<p>государственной историко-культурной экспертизы» (п. 23))</p> <p>Объекты экспертизы:</p> <ul style="list-style-type: none">- выявленные объекты культурного наследия в целях обоснования целесообразности включения данных объектов в реестр;- документы, обосновывающие включение объектов культурного наследия в реестр;- документы, обосновывающие исключение объектов культурного наследия из реестра;- земли, подлежащие воздействию земляных, строительных, мелиоративных, хозяйственных работ, предусмотренных статьей 25 Лесного кодекса Российской Федерации работ по использованию лесов (за исключением работ, указанных в пунктах 3, 4 и 7 части 1 статьи 25 Лесного кодекса Российской Федерации) и иных работ, в случае, если указанные земли расположены в границах территорий, утвержденных в соответствии с пунктом 34.2 пункта 1 статьи 9 Федерального закона;- документация или разделы документации, обосновывающие меры по обеспечению сохранности объекта культурного наследия, включенного в реестр, выявленного объекта культурного наследия либо объекта, обладающего признаками объекта культурного наследия, при проведении земляных, мелиоративных, хозяйственных работ, указанных в настоящей статье работ, указанных в статье 30 Федерального закона работ по использованию лесов и иных работ в границах территории объекта культурного наследия либо на земельном участке, непосредственно связанном с земельным участком в границах территории объекта культурного наследия;- документация, за исключением научных отчетов о выполненных археологических полевых работах, содержащая результаты исследований, в соответствии с которыми определяется наличие или отсутствие объектов, обладающих признаками объекта культурного наследия, на земельных участках, подлежащих воздействию земляных, строительных, мелиоративных, хозяйственных
--	--

	работ, указанных в статье 30 Федерального закона работ по использованию лесов и иных работ;
Фамилия, имя, отчество	Садыков Тимур Рашитович
Образование	высшее
Специальность	история
Ученая степень (звание)	-
Стаж работы	11 лет
Место работы и должность	и.о. м.н.с. ИИМК РАН
Реквизиты аттестации	Государственный эксперт по проведению историко-культурной экспертизы (приказ Министерства культуры Российской Федерации № 235 от 01.03.2022 г. «Об утверждении статуса аттестованного эксперта по проведению государственной историко-культурной экспертизы» (п. 25)) Объекты экспертизы: <ul style="list-style-type: none"> - выявленные объекты культурного наследия в целях обоснования целесообразности включения данных объектов в реестр; - документы, обосновывающие включение объектов культурного наследия в реестр;
Фамилия, имя, отчество	Соловьев Сергей Львович
Образование	высшее
Специальность	история
Ученая степень (звание)	кандидат исторических наук
Стаж работы	44 года
Место работы и должность	и.о. ст.н.с. ИИМК РАН
Реквизиты аттестации	Государственный эксперт по проведению историко-культурной экспертизы (приказ Министерства культуры Российской Федерации № 235 от 01.03.2022 г. «Об утверждении статуса аттестованного эксперта по проведению государственной историко-культурной экспертизы» (п. 26)) Объекты экспертизы: <ul style="list-style-type: none"> - выявленные объекты культурного наследия в целях обоснования целесообразности включения данных объектов в реестр;

	<ul style="list-style-type: none"> - документы, обосновывающие включение объектов культурного наследия в реестр; - документы, обосновывающие исключение объектов культурного наследия из реестра; - земли, подлежащие воздействию земляных, строительных, мелиоративных, хозяйственных работ, предусмотренных статьей 25 Лесного кодекса Российской Федерации работ по использованию лесов (за исключением работ, указанных в пунктах 3, 4 и 7 части 1 статьи 25 Лесного кодекса Российской Федерации) и иных работ, в случае, если указанные земли расположены в границах территорий, утвержденных в соответствии с пунктом 34.2 пункта 1 статьи 9 Федерального закона; - документация или разделы документации, обосновывающие меры по обеспечению сохранности объекта культурного наследия, включенного в реестр, выявленного объекта культурного наследия либо объекта, обладающего признаками объекта культурного наследия, при проведении земляных, мелиоративных, хозяйственных работ, указанных в настоящей статье работ, указанных в статье 30 Федерального закона работ по использованию лесов и иных работ в границах территории объекта культурного наследия либо на земельном участке, непосредственно связанном с земельным участком в границах территории объекта культурного наследия; - документация, за исключением научных отчетов о выполненных археологических полевых работах, содержащая результаты исследований, в соответствии с которыми определяется наличие или отсутствие объектов, обладающих признаками объекта культурного наследия, на земельных участках, подлежащих воздействию земляных, строительных, мелиоративных, хозяйственных работ, указанных в статье 30 Федерального закона работ по использованию лесов и иных работ
Фамилия, имя, отчество	Субботин Андрей Викторович
Образование	высшее
Специальность	история
Ученая степень (звание)	кандидат исторических наук

Стаж работы	46 лет
Место работы и должность	ст.н.с. ИИМК РАН
Реквизиты аттестации	<p>Государственный эксперт по проведению историко-культурной экспертизы (приказ Министерства культуры Российской Федерации № 1668 от 11.10.2021 г. «Об утверждении статуса аттестованного эксперта по проведению государственной историко-культурной экспертизы» (п. 26))</p> <p>Объекты экспертизы:</p> <ul style="list-style-type: none"> - выявленные объекты культурного наследия в целях обоснования целесообразности включения данных объектов в реестр; - документы, обосновывающие включение объектов культурного наследия в реестр; - документы, обосновывающие исключение объектов культурного наследия из реестра; - земли, подлежащие воздействию земляных, строительных, мелиоративных, хозяйственных работ, предусмотренных статьей 25 Лесного кодекса Российской Федерации работ по использованию лесов (за исключением работ, указанных в пунктах 3, 4 и 7 части 1 статьи 25 Лесного кодекса Российской Федерации) и иных работ, в случае, если указанные земли расположены в границах территорий, утвержденных в соответствии с пунктом 34.2 пункта 1 статьи 9 Федерального закона; - документация или разделы документации, обосновывающие меры по обеспечению сохранности объекта культурного наследия, включенного в реестр, выявленного объекта культурного наследия либо объекта, обладающего признаками объекта культурного наследия, при проведении земляных, мелиоративных, хозяйственных работ, указанных в настоящей статье работ, указанных в статье 30 Федерального закона работ по использованию лесов и иных работ в границах территории объекта культурного наследия либо на земельном участке, непосредственно связанном с земельным участком в границах территории объекта культурного наследия;

	- документация, за исключением научных отчетов о выполненных археологических полевых работах, содержащая результаты исследований, в соответствии с которыми определяется наличие или отсутствие объектов, обладающих признаками объекта культурного наследия, на земельных участках, подлежащих воздействию земляных, строительных, мелиоративных, хозяйственных работ, указанных в статье 30 Федерального закона работ по использованию лесов и иных работ
Фамилия, имя, отчество	Тарасов Алексей Юрьевич
Образование	высшее
Специальность	история, археология
Ученая степень (звание)	кандидат исторических наук
Стаж работы	20 лет
Место работы и должность	н.с. ИИМК РАН
Реквизиты аттестации	<p>Государственный эксперт по проведению историко-культурной экспертизы (приказ Министерства культуры Российской Федерации № 997 от 17.07.2019 г. «Об утверждении статуса аттестованного эксперта по проведению государственной историко-культурной экспертизы» (п. 29))</p> <p>Объекты экспертизы:</p> <ul style="list-style-type: none"> - выявленные объекты культурного наследия в целях обоснования целесообразности включения данных объектов в реестр; - земли, подлежащие воздействию земляных, строительных, мелиоративных, хозяйственных работ, предусмотренных статьей 25 Лесного кодекса Российской Федерации работ по использованию лесов (за исключением работ, указанных в пунктах 3, 4 и 7 части 1 статьи 25 Лесного кодекса Российской Федерации) и иных работ, в случае, если указанные земли расположены в границах территорий, утвержденных в соответствии с пунктом 34.2 статьи 9 Федерального закона № 73-ФЗ; - документы, обосновывающие включение объектов культурного наследия в реестр; - документы, обосновывающие исключение объектов культурного наследия из реестра; - документация, за исключением научных отчетов о выполненных археологических полевых работах, содержащая результаты исследований, в соответствии с которыми определяется наличие или

	<p>отсутствие объектов, обладающих признаками объекта культурного наследия, на земельных участках, подлежащих воздействию земляных, строительных, мелиоративных, хозяйственных работ, указанных в статье 30 Федерального закона N2 73-ФЗ работ по использованию лесов и иных работ;</p> <ul style="list-style-type: none">- документация или разделы документации, обосновывающие меры по обеспечению сохранности объекта культурного наследия, включенного в реестр, выявленного объекта культурного наследия либо объекта, обладающего признаками объекта культурного наследия, при проведении земляных, мелиоративных, хозяйственных работ, указанных в настоящей статье работ по использованию лесов и иных работ в границах территории объекта культурного наследия либо на земельном участке, непосредственно связанном с земельным участком в границах территории объекта культурного наследия.
--	--

Приложение 10

**Выдержки из приказа № 997 от 17.07.2019 г.
«Об утверждении статуса аттестованного эксперта по
проведению государственной историко-культурной
экспертизы»**



МИНИСТЕРСТВО КУЛЬТУРЫ
РОССИЙСКОЙ ФЕДЕРАЦИИ

ПРИКАЗ

17 июня 2019

Москва

№ 997

Об аттестации экспертов по проведению государственной историко-культурной экспертизы

В соответствии с Федеральным законом от 25 июня 2002 г. № 73-ФЗ «Об объектах культурного наследия (памятниках истории и культуры) народов Российской Федерации», с пунктом 9 Положения о государственной историко-культурной экспертизе, утвержденного постановлением Правительства Российской Федерации от 15 июля 2009 г. № 569, Положением о порядке аттестации экспертов по проведению государственной историко-культурной экспертизы, утвержденным приказом Минкультуры России от 26 августа 2010 г. № 563 (в редакции приказа Минкультуры России от 17 октября 2011 г. № 1003), руководствуясь Положением об аттестационной комиссии Минкультуры России, утвержденным приказом Минкультуры России от 29 декабря 2011 г. № 1276, протоколом заседания аттестационной комиссии Минкультуры России от 25 июня 2019 г., п р и к а з ы в а ю:

1. Аттестовать экспертов по проведению государственной историко-культурной экспертизы согласно приложению к настоящему приказу.

2. Департаменту государственной охраны культурного наследия (Р.А.Рыбало) обеспечить размещение информации об аттестованных экспертах на официальном сайте Минкультуры России в сети Интернет.

3. Контроль за исполнением настоящего приказа оставляю за собой.

Заместитель Министра



С.Г.Обрывалин

Приложение

Утверждено приказом
Министерства культуры
Российской Федерации

от «14» июля 2019 г. № 997

Аттестованные эксперты по проведению
государственной историко-культурной экспертизы

№ п/п	Фамилия, имя, отчество соискателя	Объекты экспертизы
1.	Авксентьева Ольга Николаевна	<ul style="list-style-type: none"> - выявленные объекты культурного наследия в целях обоснования целесообразности включения данных объектов в реестр; - документы, обосновывающие включение объектов культурного наследия в реестр; - документы, обосновывающие изменение категории историко-культурного значения объекта культурного наследия; - проекты зон охраны объекта культурного наследия; - проектная документация на проведение работ по сохранению объектов культурного наследия; - документация или разделы документации, обосновывающие меры по обеспечению сохранности объекта культурного наследия, включенного в реестр, выявленного объекта культурного наследия либо объекта, обладающего признаками объекта культурного наследия, при проведении земляных, мелиоративных, хозяйственных работ, указанных в статье 30 Федерального закона от 25.06.2002 № 73-ФЗ «Об объектах культурного наследия (памятниках истории и культуры) народов Российской Федерации» (далее – Федеральный закон № 73-ФЗ) работ по использованию лесов и иных работ в границах территории объекта культурного наследия либо на земельном участке,

		земельным участком в границах территории объекта культурного наследия.
28.	Старцева Татьяна Сергеевна	<ul style="list-style-type: none"> - выявленные объекты культурного наследия в целях обоснования целесообразности включения данных объектов в реестр; - документы, обосновывающие включение объектов культурного наследия в реестр; - документы, обосновывающие исключение объектов культурного наследия из реестра; - документы, обосновывающие изменение категории историко-культурного значения объекта культурного наследия; - документы, обосновывающие отнесение объекта культурного наследия к историко-культурным заповедникам, особо ценным объектам культурного наследия народов Российской Федерации либо объектам всемирного культурного и природного наследия; - проектная документация на проведение работ по сохранению объектов культурного наследия; - документация или разделы документации, обосновывающие меры по обеспечению сохранности объекта культурного наследия, включенного в реестр, выявленного объекта культурного наследия либо объекта, обладающего признаками объекта культурного наследия, при проведении земляных, мелиоративных, хозяйственных работ, указанных в статье 30 Федерального закона № 73-ФЗ работ по использованию лесов и иных работ в границах территории объекта культурного наследия либо на земельном участке, непосредственно связанном с земельным участком в границах территории объекта культурного наследия.
29.	Тарасов Алексей Юрьевич	<ul style="list-style-type: none"> - выявленные объекты культурного наследия в целях обоснования целесообразности включения данных объектов в реестр; - земли, подлежащие воздействию земляных, строительных, мелиоративных, хозяйственных работ, предусмотренных статьей 25 Лесного кодекса Российской Федерации работ по использованию лесов (за исключением работ, указанных в пунктах 3, 4 и 7 части 1 статьи 25 Лесного кодекса Российской Федерации) и иных

		<p>работ, в случае, если указанные земли расположены в границах территорий, утвержденных в соответствии с пунктом 34.2 пункта 1 статьи 9 Федерального закона № 73-ФЗ;</p> <ul style="list-style-type: none"> - документы, обосновывающие включение объектов культурного наследия в реестр; - документы, обосновывающие исключение объектов культурного наследия из реестра; - документация, за исключением научных отчетов о выполненных археологических полевых работах, содержащая результаты исследований, в соответствии с которыми определяется наличие или отсутствие объектов, обладающих признаками объекта культурного наследия, на земельных участках, подлежащих воздействию земляных, строительных, мелиоративных, хозяйственных работ, указанных в статье 30 Федерального закона № 73-ФЗ работ по использованию лесов и иных работ; - документация или разделы документации, обосновывающие меры по обеспечению сохранности объекта культурного наследия, включенного в реестр, выявленного объекта культурного наследия либо объекта, обладающего признаками объекта культурного наследия, при проведении земляных, мелиоративных, хозяйственных работ, указанных в статье 30 Федерального закона № 73-ФЗ работ по использованию лесов и иных работ в границах территории объекта культурного наследия либо на земельном участке, непосредственно связанном с земельным участком в границах территории объекта культурного наследия.
30.	Титова Светлана Валентиновна	<ul style="list-style-type: none"> - документы, обосновывающие изменение категории историко-культурного значения объекта культурного наследия.
31.	Тихонов Виктор Евгеньевич	<ul style="list-style-type: none"> - выявленные объекты культурного наследия в целях обоснования целесообразности включения данных объектов в реестр; - документы, обосновывающие включение объектов культурного наследия в реестр; - документы, обосновывающие исключение объектов культурного наследия из реестра;

		<p>признаками объекта культурного наследия, при проведении земляных, мелиоративных, хозяйственных работ, указанных в статье 30 Федерального закона № 73-ФЗ работ по использованию лесов и иных работ в границах территории объекта культурного наследия либо на земельном участке, непосредственно связанном с земельным участком в границах территории объекта культурного наследия.</p>
37.	Яндовский Виктор Эдуардович	<ul style="list-style-type: none"> - выявленные объекты культурного наследия в целях обоснования целесообразности включения данных объектов в реестр; - документы, обосновывающие включение объектов культурного наследия в реестр; - документы, обосновывающие изменение категории историко-культурного значения объекта культурного наследия; - документы, обосновывающие отнесение объекта культурного наследия к историко-культурным заповедникам, особо ценным объектам культурного наследия народов Российской Федерации либо объектам всемирного культурного и природного наследия; - проекты зон охраны объекта культурного наследия; - проектная документация на проведение работ по сохранению объектов культурного наследия. - документация, обосновывающая границы защитной зоны объекта культурного наследия.
38.	Яровой Илья Юрьевич	<ul style="list-style-type: none"> - выявленные объекты культурного наследия в целях обоснования целесообразности включения данных объектов в реестр; - документы, обосновывающие включение объектов культурного наследия в реестр; - документы, обосновывающие исключение объектов культурного наследия из реестра; - документы, обосновывающие изменение категории историко-культурного значения объекта культурного наследия; - документы, обосновывающие отнесение объекта культурного наследия к историко-культурным заповедникам, особо ценным объектам культурного наследия народов Российской Федерации

		<p>Федерации либо объектам всемирного культурного и природного наследия;</p> <ul style="list-style-type: none">- документация, за исключением научных отчетов о выполненных археологических полевых работах, содержащая результаты исследований, в соответствии с которыми определяется наличие или отсутствие объектов, обладающих признаками объекта культурного наследия, на земельных участках, подлежащих воздействию земляных, строительных, мелиоративных, хозяйственных работ, указанных в статье 30 Федерального закона № 73-ФЗ работ по использованию лесов и иных работ;- документация или разделы документации, обосновывающие меры по обеспечению сохранности объекта культурного наследия, включенного в реестр, выявленного объекта культурного наследия либо объекта, обладающего признаками объекта культурного наследия, при проведении земляных, мелиоративных, хозяйственных работ, указанных в статье 30 Федерального закона № 73-ФЗ работ по использованию лесов и иных работ в границах территории объекта культурного наследия либо на земельном участке, непосредственно связанном с земельным участком в границах территории объекта культурного наследия.
--	--	---

Приложение 11

**Выдержки из приказа № 1537 от 17.09.2021 г г.
«Об утверждении статуса аттестованного эксперта по
проведению государственной историко-культурной
экспертизы»**



**МИНИСТЕРСТВО КУЛЬТУРЫ
РОССИЙСКОЙ ФЕДЕРАЦИИ**

ПРИКАЗ

от 17 сентября 2021 г.

Москва

№ 1537

**Об аттестации экспертов по проведению государственной
историко-культурной экспертизы**

В соответствии с Федеральным законом от 25 июня 2002 г. № 73-ФЗ «Об объектах культурного наследия (памятниках истории и культуры) народов Российской Федерации», пунктом 9 Положения о государственной историко-культурной экспертизе, утвержденного постановлением Правительства Российской Федерации от 15 июля 2009 г. № 569, Положением о порядке аттестации экспертов по проведению государственной историко-культурной экспертизы, утвержденным приказом Минкультуры России от 26 августа 2010 г. № 563 (в редакции приказа Минкультуры России от 17 октября 2011 г. № 1003), руководствуясь Положением об аттестационной комиссии Минкультуры России, утвержденным приказом Минкультуры России от 29 декабря 2011 г. № 1276, протоколом заседания аттестационной комиссии Министерства культуры Российской Федерации по аттестации экспертов по проведению государственной историко-культурной экспертизы от 03 сентября 2021 г., п р и к а з ы в а ю:

1. Аттестовать экспертов по проведению государственной историко-культурной экспертизы согласно приложению к настоящему приказу.

2. Департаменту государственной охраны культурного наследия (Р.А.Рыбало) обеспечить размещение информации об аттестованных экспертах на официальном сайте Минкультуры России в сети Интернет.

3. Контроль за исполнением настоящего приказа оставляю за собой.

Первый заместитель Министра



С.Г.Обрывалин

Приложение
к приказу Министерства культуры
Российской Федерации
от «19» сентября 2021 г.
№ 1537

**Аттестованные эксперты по проведению
государственной историко-культурной экспертизы**

№ п/ п	Фамилия, имя, отчество сонскателя	Решение о присвоении статуса аттестованного эксперта:
1.	Аврутов Юрий Иосифович	<ul style="list-style-type: none"> - выявленные объекты культурного наследия в целях обоснования целесообразности включения данных объектов в реестр; - документы, обосновывающие включение объектов культурного наследия в реестр; - документы, обосновывающие исключение объектов культурного наследия из реестра; - документы, обосновывающие изменение категории историко-культурного значения объекта культурного наследия; - документы, обосновывающие отнесение объекта культурного наследия к историко-культурным заповедникам, особо ценным объектам культурного наследия народов Российской Федерации либо объектам всемирного культурного и природного наследия; - проектная документация на проведение работ по сохранению объектов культурного наследия; - документация или разделы документации, обосновывающие меры по обеспечению сохранности объекта культурного наследия, включенного в реестр, выявленного объекта культурного наследия либо объекта, обладающего признаками объекта культурного наследия, при проведении земляных, мелиоративных, хозяйственных работ, указанных в статье 30 Федерального закона работ по использованию лесов и иных работ в границах территории объекта культурного наследия либо на земельном участке, непосредственно связанном с земельным участком в границах территории объекта культурного наследия;

		<ul style="list-style-type: none"> - проектная документация на проведение работ по сохранению объектов культурного наследия; - документация или разделы документации, обосновывающие меры по обеспечению сохранности объекта культурного наследия, включенного в реестр, выявленного объекта культурного наследия либо объекта, обладающего признаками объекта культурного наследия, при проведении земляных, мелиоративных, хозяйственных работ, указанных в статье 30 Федерального закона работ по использованию лесов и иных работ в границах территории объекта культурного наследия либо на земельном участке, непосредственно связанном с земельным участком в границах территории объекта культурного наследия.
13.	Лазаретов Игорь Павлович	<ul style="list-style-type: none"> - выявленные объекты культурного наследия в целях обоснования целесообразности включения данных объектов в реестр; - документы, обосновывающие включение объектов культурного наследия в реестр; - документы, обосновывающие исключение объектов культурного наследия из реестра; - земли, подлежащие воздействию земляных, строительных, мелиоративных, хозяйственных работ, предусмотренных статьей 25 Лесного кодекса Российской Федерации работ по использованию лесов (за исключением работ, указанных в пунктах 3, 4 и 7 части 1 статьи 25 Лесного кодекса Российской Федерации) и иных работ, в случае, если указанные земли расположены в границах территорий, утвержденных в соответствии с пунктом 34.2 пункта 1 статьи 9 Федерального закона; - документация или разделы документации, обосновывающие меры по обеспечению сохранности объекта культурного наследия, включенного в реестр, выявленного объекта культурного наследия либо объекта, обладающего признаками объекта культурного наследия, при проведении земляных, мелиоративных, хозяйственных работ, указанных в статье 30 Федерального закона работ по использованию лесов и иных работ в границах территории объекта культурного наследия либо на земельном участке, непосредственно связанном с земельным участком в границах территории объекта культурного наследия;

		<ul style="list-style-type: none"> - документация, за исключением научных отчетов о выполненных археологических полевых работах, содержащая результаты исследований, в соответствии с которыми определяется наличие или отсутствие объектов, обладающих признаками объекта культурного наследия, на земельных участках, подлежащих воздействию земляных, строительных, мелиоративных, хозяйственных работ, указанных в статье 30 Федерального закона работ по использованию лесов и иных работ.
14.	Лапшин Андрей Сергеевич	<ul style="list-style-type: none"> - выявленные объекты культурного наследия в целях обоснования целесообразности включения данных объектов в реестр; - документы, обосновывающие включение объектов культурного наследия в реестр; - земли, подлежащие воздействию земляных, строительных, мелиоративных, хозяйственных работ, предусмотренных статьей 25 Лесного кодекса Российской Федерации работ по использованию лесов (за исключением работ, указанных в пунктах 3, 4 и 7 части 1 статьи 25 Лесного кодекса Российской Федерации) и иных работ, в случае, если указанные земли расположены в границах территорий, утвержденных в соответствии с пунктом 34.2 пункта 1 статьи 9 Федерального закона; - документация, за исключением научных отчетов о выполненных археологических полевых работах, содержащая результаты исследований, в соответствии с которыми определяется наличие или отсутствие объектов, обладающих признаками объекта культурного наследия, на земельных участках, подлежащих воздействию земляных, строительных, мелиоративных, хозяйственных работ, указанных в статье 30 Федерального закона работ по использованию лесов и иных работ.
15.	Малихова Наталья Геннадьевна	<ul style="list-style-type: none"> - проектная документация на проведение работ по сохранению объектов культурного наследия; - документация или разделы документации, обосновывающие меры по обеспечению сохранности объекта культурного наследия, включенного в реестр, выявленного объекта культурного наследия либо объекта, обладающего признаками объекта культурного наследия, при проведении земляных, мелиоративных, хозяйственных работ, указанных в статье 30 Федерального закона работ по

Приложение 12

**Выдержки из приказа № 1668 от 11.10.2021 г.
«Об утверждении статуса аттестованного эксперта по
проведению государственной историко-культурной
экспертизы»**



МИНИСТЕРСТВО КУЛЬТУРЫ
РОССИЙСКОЙ ФЕДЕРАЦИИ

ПРИКАЗ

от 14 октября 2021 г.

Москва

№ 1668

**Об аттестации экспертов по проведению государственной
историко-культурной экспертизы**

В соответствии с Федеральным законом от 25 июня 2002 г. № 73-ФЗ «Об объектах культурного наследия (памятниках истории и культуры) народов Российской Федерации», пунктом 9 Положения о государственной историко-культурной экспертизе, утвержденного постановлением Правительства Российской Федерации от 15 июля 2009 г. № 569, Положением о порядке аттестации экспертов по проведению государственной историко-культурной экспертизы, утвержденным приказом Минкультуры России от 26 августа 2010 г. № 563 (в редакции приказа Минкультуры России от 17 октября 2011 г. № 1003), руководствуясь Положением об аттестационной комиссии Минкультуры России, утвержденным приказом Минкультуры России от 29 декабря 2011 г. № 1276, протоколом заседания аттестационной комиссии Министерства культуры Российской Федерации по аттестации экспертов по проведению государственной историко-культурной экспертизы от 29 сентября 2021 г.,
п р и к а з ы в а ю:

1. Аттестовать экспертов по проведению государственной историко-культурной экспертизы согласно приложению к настоящему приказу.

2. Департаменту государственной охраны культурного наследия (Р.А.Рыбало) обеспечить размещение информации об аттестованных экспертах на официальном сайте Минкультуры России в сети Интернет.

3. Контроль за исполнением настоящего приказа оставляю за собой.

Первый заместитель Министра



С.Г.Обрывалин

Приложение
к приказу Министерства культуры
Российской Федерации
от « 11 » *сентября* 2021 г.
№ *1668*

Аттестованные эксперты по проведению
государственной историко-культурной экспертизы

№ п/ п	Фамилия, имя, отчество соискателя	Решение о присвоении статуса аттестованного эксперта:
1.	Абуханов Абдурахман Залимханович	<ul style="list-style-type: none"> - выявленные объекты культурного наследия в целях обоснования целесообразности включения данных объектов в реестр; - документы, обосновывающие включение объектов культурного наследия в реестр; - проектная документация на проведение работ по сохранению объектов культурного наследия; - документация или разделы документации, обосновывающие меры по обеспечению сохранности объекта культурного наследия, включенного в реестр, выявленного объекта культурного наследия либо объекта, обладающего признаками объекта культурного наследия, при проведении земляных, мелиоративных, хозяйственных работ, указанных в статье 30 Федерального закона от 25.06.2002 № 73-ФЗ «Об объектах культурного наследия (памятниках истории и культуры) народов Российской Федерации» (далее – Федеральный закон) работ по использованию лесов и иных работ в границах территории объекта культурного наследия либо на земельном участке, непосредственно связанном с земельным участком в границах территории объекта культурного наследия.
2.	Аксенов Виктор Викторович	<ul style="list-style-type: none"> - выявленные объекты культурного наследия в целях обоснования целесообразности включения данных объектов в реестр; - документы, обосновывающие включение объектов культурного наследия в реестр; - документы, обосновывающие изменение категории историко-культурного значения объекта культурного наследия; - проектная документация на проведение работ по сохранению объектов культурного наследия;

		<ul style="list-style-type: none"> - документы, обосновывающие включение объектов культурного наследия в реестр; - документы, обосновывающие изменение категории историко-культурного значения объекта культурного наследия; - документы, обосновывающие отнесение объекта культурного наследия к историко-культурным заповедникам, особо ценным объектам культурного наследия народов Российской Федерации либо объектам всемирного культурного и природного наследия; - проектная документация на проведение работ по сохранению объектов культурного наследия.
23.	Поляков Андрей Владимирович	<ul style="list-style-type: none"> - выявленные объекты культурного наследия в целях обоснования целесообразности включения данных объектов в реестр; - документы, обосновывающие включение объектов культурного наследия в реестр; - документы, обосновывающие исключение объектов культурного наследия из реестра; - земли, подлежащие воздействию земляных, строительных, мелиоративных, хозяйственных работ, предусмотренных статьей 25 Лесного кодекса Российской Федерации работ по использованию лесов (за исключением работ, указанных в пунктах 3, 4 и 7 части 1 статьи 25 Лесного кодекса Российской Федерации) и иных работ, в случае, если указанные земли расположены в границах территорий, утвержденных в соответствии с пунктом 34.2 пункта 1 статьи 9 Федерального закона; - документация или разделы документации, обосновывающие меры по обеспечению сохранности объекта культурного наследия, включенного в реестр, выявленного объекта культурного наследия либо объекта, обладающего признаками объекта культурного наследия, при проведении земляных, мелиоративных, хозяйственных работ, указанных в статье 30 Федерального закона работ по использованию лесов и иных работ в границах территории объекта культурного наследия либо на земельном участке, непосредственно связанном с земельным участком в границах территории объекта культурного наследия; - документация, за исключением научных отчетов о выполненных археологических полевых работах, содержащая результаты исследований, в соответствии с которыми определяется наличие или отсутствие

		<p>объектов, обладающих признаками объекта культурного наследия, на земельных участках, подлежащих воздействию земляных, строительных, мелиоративных, хозяйственных работ, указанных в статье 30 Федерального закона работ по использованию лесов и иных работ.</p>
24.	Прямухин Алексей Николаевич	<ul style="list-style-type: none"> - выявленные объекты культурного наследия в целях обоснования целесообразности включения данных объектов в реестр; - документы, обосновывающие включение объектов культурного наследия в реестр; - земли, подлежащие воздействию земляных, строительных, мелиоративных, хозяйственных работ, предусмотренных статьей 25 Лесного кодекса Российской Федерации работ по использованию лесов (за исключением работ, указанных в пунктах 3, 4 и 7 части 1 статьи 25 Лесного кодекса Российской Федерации) и иных работ, в случае, если указанные земли расположены в границах территорий, утвержденных в соответствии с пунктом 34.2 пункта 1 статьи 9 Федерального закона; - документация или разделы документации, обосновывающие меры по обеспечению сохранности объекта культурного наследия, включенного в реестр, выявленного объекта культурного наследия либо объекта, обладающего признаками объекта культурного наследия, при проведении земляных, мелиоративных, хозяйственных работ, указанных в статье 30 Федерального закона работ по использованию лесов и иных работ в границах территории объекта культурного наследия либо на земельном участке, непосредственно связанном с земельным участком в границах территории объекта культурного наследия; - документация, за исключением научных отчетов о выполненных археологических полевых работах, содержащая результаты исследований, в соответствии с которыми определяется наличие или отсутствие объектов, обладающих признаками объекта культурного наследия, на земельных участках, подлежащих воздействию земляных, строительных, мелиоративных, хозяйственных работ, указанных в статье 30 Федерального закона работ по использованию лесов и иных работ.

25.	Сахновский Виктор Александрович	<ul style="list-style-type: none">- выявленные объекты культурного наследия в целях обоснования целесообразности включения данных объектов в реестр;- документы, обосновывающие включение объектов культурного наследия в реестр;- проектная документация на проведение работ по сохранению объектов культурного наследия;- документация или разделы документации, обосновывающие меры по обеспечению сохранности объекта культурного наследия, включенного в реестр, выявленного объекта культурного наследия либо объекта, обладающего признаками объекта культурного наследия, при проведении земляных, мелиоративных, хозяйственных работ, указанных в статье 30 Федерального закона работ по использованию лесов и иных работ в границах территории объекта культурного наследия либо на земельном участке, непосредственно связанном с земельным участком в границах территории объекта культурного наследия.
26.	Субботин Андрей Викторович	<ul style="list-style-type: none">- выявленные объекты культурного наследия в целях обоснования целесообразности включения данных объектов в реестр;- документы, обосновывающие включение объектов культурного наследия в реестр;- документы, обосновывающие исключение объектов культурного наследия из реестра;- земли, подлежащие воздействию земляных, строительных, мелиоративных, хозяйственных работ, предусмотренных статьей 25 Лесного кодекса Российской Федерации работ по использованию лесов (за исключением работ, указанных в пунктах 3, 4 и 7 части 1 статьи 25 Лесного кодекса Российской Федерации) и иных работ, в случае, если указанные земли расположены в границах территорий, утвержденных в соответствии с пунктом 34.2 пункта 1 статьи 9 Федерального закона;- документация или разделы документации, обосновывающие меры по обеспечению сохранности объекта культурного наследия, включенного в реестр, выявленного объекта культурного наследия либо объекта, обладающего признаками объекта культурного наследия, при проведении земляных, мелиоративных, хозяйственных работ, указанных в статье 30 Федерального закона работ по использованию лесов и иных работ в границах территории объекта культурного

		<p>наследия либо на земельном участке, непосредственно связанном с земельным участком в границах территории объекта культурного наследия;</p> <ul style="list-style-type: none"> - документация, за исключением научных отчетов о выполненных археологических полевых работах, содержащая результаты исследований, в соответствии с которыми определяется наличие или отсутствие объектов, обладающих признаками объекта культурного наследия, на земельных участках, подлежащих воздействию земляных, строительных, мелиоративных, хозяйственных работ, указанных в статье 30 Федерального закона работ по использованию лесов и иных работ.
27.	Сурков Алексей Владимирович	<ul style="list-style-type: none"> - выявленные объекты культурного наследия в целях обоснования целесообразности включения данных объектов в реестр; - документы, обосновывающие включение объектов культурного наследия в реестр; - документация или разделы документации, обосновывающие меры по обеспечению сохранности объекта культурного наследия, включенного в реестр, выявленного объекта культурного наследия либо объекта, обладающего признаками объекта культурного наследия, при проведении земляных, мелиоративных, хозяйственных работ, указанных в статье 30 Федерального закона работ по использованию лесов и иных работ в границах территории объекта культурного наследия либо на земельном участке, непосредственно связанном с земельным участком в границах территории объекта культурного наследия; - документация, за исключением научных отчетов о выполненных археологических полевых работах, содержащая результаты исследований, в соответствии с которыми определяется наличие или отсутствие объектов, обладающих признаками объекта культурного наследия, на земельных участках, подлежащих воздействию земляных, строительных, мелиоративных, хозяйственных работ, указанных в статье 30 Федерального закона работ по использованию лесов и иных работ.
28.	Тарновский Владимир Викторович	<ul style="list-style-type: none"> - выявленные объекты культурного наследия в целях обоснования целесообразности включения данных объектов в реестр; - документы, обосновывающие включение объектов культурного наследия в реестр;

Приложение 13

**Выдержки из приказа № 219 от 27.02.2019 г.
«Об утверждении статуса аттестованного эксперта по
проведению государственной историко-культурной
экспертизы»**



**МИНИСТЕРСТВО КУЛЬТУРЫ
РОССИЙСКОЙ ФЕДЕРАЦИИ**

ПРИКАЗ

27 февраля 2019г.

Москва

№ 219

Об аттестации экспертов по проведению государственной историко-культурной экспертизы

В соответствии с Федеральным законом от 25 июня 2002 г. № 73-ФЗ «Об объектах культурного наследия (памятниках истории и культуры) народов Российской Федерации», с пунктом 9 Положения о государственной историко-культурной экспертизе, утвержденного постановлением Правительства Российской Федерации от 15 июля 2009 г. № 569, Положением о порядке аттестации экспертов по проведению государственной историко-культурной экспертизы, утвержденным приказом Минкультуры России от 26 августа 2010 г. № 563 (в редакции приказа Минкультуры России от 17 октября 2011 г. № 1003), руководствуясь Положением об аттестационной комиссии Минкультуры России, утвержденным приказом Минкультуры России от 29 декабря 2011 г. № 1276, протоколом заседания аттестационной комиссии Минкультуры России от 07 февраля 2019 г., п р и к а з ы в а ю:

1. Аттестовать экспертов по проведению государственной историко-культурной экспертизы согласно приложению.

2. Департаменту государственной охраны культурного наследия (Р.А.Рыбало) обеспечить размещение информации об аттестованных экспертах на официальном сайте Минкультуры России в сети Интернет.

3. Контроль за исполнением настоящего приказа оставляю за собой.

Заместитель Министра



С.Г.Обрывалин


Приложение

Утверждено приказом
Министерства культуры
Российской Федерации

от «24» февраля 2019 г. № 219

**Аттестованные эксперты по проведению
государственной историко-культурной экспертизы**

№ п/п	Фамилия, имя, отчество соискателя	Объекты экспертизы
1.	Барышева Ирина Владимировна	<ul style="list-style-type: none"> - проектная документация на проведение работ по сохранению объектов культурного наследия; - документация или разделы документации, обосновывающие меры по обеспечению сохранности объекта культурного наследия, включенного в реестр, выявленного объекта культурного наследия либо объекта, обладающего признаками объекта культурного наследия, при проведении земляных, мелиоративных, хозяйственных работ, указанных в настоящей статье работ по использованию лесов и иных работ в границах территории объекта культурного наследия либо на земельном участке, непосредственно связанном с земельным участком в границах территории объекта культурного наследия.
2.	Бахарева Наталия Николаевна	<ul style="list-style-type: none"> - выявленные объекты культурного наследия в целях обоснования целесообразности включения данных объектов в реестр; - документы, обосновывающие включение объектов культурного наследия в реестр; - документы, обосновывающие изменение категории историко-культурного значения объекта культурного наследия; - проекты зон охраны объекта культурного наследия;

		<p>в границах территорий, утвержденных в соответствии с пунктом 34.2 пункта 1 статьи 9 настоящего Федерального закона;</p> <ul style="list-style-type: none"> - документы, обосновывающие включение объектов культурного наследия в реестр; - документация, за исключением научных отчетов о выполненных археологических полевых работах, содержащая результаты исследований, в соответствии с которыми определяется наличие или отсутствие объектов, обладающих признаками объекта культурного наследия, на земельных участках, подлежащих воздействию земляных, строительных, мелиоративных, хозяйственных работ, указанных в настоящей статье работ по использованию лесов и иных работ.
5.	<p> Андрей Юрьевич</p>	<ul style="list-style-type: none"> - выявленные объекты культурного наследия в целях обоснования целесообразности включения данных объектов в реестр; - документы, обосновывающие включение объектов культурного наследия в реестр.
6.	<p>Дмитриев Виктор Викторович</p>	<ul style="list-style-type: none"> - выявленные объекты культурного наследия в целях обоснования целесообразности включения данных объектов в реестр; - документы, обосновывающие включение объектов культурного наследия в реестр; - документы, обосновывающие исключение объектов культурного наследия из реестра; - документы, обосновывающие изменение категории историко-культурного значения объекта культурного наследия; - документы, обосновывающие отнесение объекта культурного наследия к историко-культурным заповедникам, особо ценным объектам культурного наследия народов Российской Федерации либо объектам всемирного культурного и природного наследия; - проекты зон охраны объекта культурного наследия; - проектная документация на проведение работ по сохранению объектов культурного наследия; - документация или разделы документации, обосновывающие меры по обеспечению сохранности объекта культурного наследия,

Приложение 14

**Выдержки из приказа № 235 от 01.03.2022 г.
«Об утверждении статуса аттестованного эксперта по
проведению государственной историко-культурной
экспертизы»**



**МИНИСТЕРСТВО КУЛЬТУРЫ
РОССИЙСКОЙ ФЕДЕРАЦИИ**

ПРИКАЗ

от 1 марта 2022

Москва

№ 235

**Об аттестации экспертов по проведению государственной
историко-культурной экспертизы**

В соответствии с Федеральным законом от 25 июня 2002 г. № 73-ФЗ «Об объектах культурного наследия (памятниках истории и культуры) народов Российской Федерации», пунктом 9 Положения о государственной историко-культурной экспертизе, утвержденного постановлением Правительства Российской Федерации от 15 июля 2009 г. № 569, Положением о порядке аттестации экспертов по проведению государственной историко-культурной экспертизы, утвержденным приказом Минкультуры России от 26 августа 2010 г. № 563 (в редакции приказа Минкультуры России от 17 октября 2011 г. № 1003), руководствуясь Положением об аттестационной комиссии Минкультуры России, утвержденным приказом Минкультуры России от 29 декабря 2011 г. № 1276, протоколом заседания аттестационной комиссии Министерства культуры Российской Федерации по аттестации экспертов по проведению государственной историко-культурной экспертизы от 17 февраля 2022 г.,
п р и к а з ы в а ю:

1. Аттестовать экспертов по проведению государственной историко-культурной экспертизы согласно приложению к настоящему приказу.

2. Департаменту государственной охраны культурного наследия (Р.А.Рыбало) обеспечить размещение информации об аттестованных экспертах на официальном сайте Минкультуры России в сети Интернет.

3. Контроль за исполнением настоящего приказа оставляю за собой.

Первый заместитель Министра



С.Г.Обрывалин

Приложение
к приказу Министерства культуры
Российской Федерации
от « 1 » сентября 2022 г.
№ 235

Аттестованные эксперты по проведению
государственной историко-культурной экспертизы

№ п/ п	Фамилия, имя, отчество соискателя	Решение о присвоении статуса аттестованного эксперта:
1.	Мялк Анна Вадимовна	<ul style="list-style-type: none"> - выявленные объекты культурного наследия в целях обоснования целесообразности включения данных объектов в реестр; - документы, обосновывающие включение объектов культурного наследия в реестр; - документы, обосновывающие исключение объектов культурного наследия из реестра; - документы, обосновывающие изменение категории историко-культурного значения объекта культурного наследия; - документы, обосновывающие отнесение объекта культурного наследия к историко-культурным заповедникам, особо ценным объектам культурного наследия народов Российской Федерации либо объектам всемирного культурного и природного наследия; - проектная документация на проведение работ по сохранению объектов культурного наследия; - документация или разделы документации, обосновывающие меры по обеспечению сохранности объекта культурного наследия, включенного в реестр, выявленного объекта культурного наследия либо объекта, обладающего признаками объекта культурного наследия, при проведении земляных, мелиоративных, хозяйственных работ, указанных в статье 30 Федерального закона от 25.06.2002 № 73-ФЗ «Об объектах культурного наследия (памятниках истории и культуры) народов Российской Федерации» (далее – Федеральный закон) работ по использованию лесов и иных работ в границах территории объекта культурного наследия либо на земельном участке, непосредственно

		<p>связанном с земельным участком в границах территории объекта культурного наследия;</p> <ul style="list-style-type: none"> - проекты зон охраны объекта культурного наследия; - документация, обосновывающая границы защитной зоны объекта культурного наследия.
24.	Рубель Александр Андреевич	<ul style="list-style-type: none"> - проекты зон охраны объекта культурного наследия.
25.	Садыков Тимур Рашитович	<ul style="list-style-type: none"> - выявленные объекты культурного наследия в целях обоснования целесообразности включения данных объектов в реестр; - документы, обосновывающие включение объектов культурного наследия в реестр.
26.	Соловьев Сергей Львович	<ul style="list-style-type: none"> - выявленные объекты культурного наследия в целях обоснования целесообразности включения данных объектов в реестр; - земли, подлежащие воздействию земляных, строительных, мелиоративных, хозяйственных работ, предусмотренных статьей 25 Лесного кодекса Российской Федерации работ по использованию лесов (за исключением работ, указанных в пунктах 3, 4 и 7 части 1 статьи 25 Лесного кодекса Российской Федерации) и иных работ, в случае, если указанные земли расположены в границах территорий, утвержденных в соответствии с пунктом 34.2 пункта 1 статьи 9 Федерального закона; - документы, обосновывающие включение объектов культурного наследия в реестр; - документы, обосновывающие исключение объектов культурного наследия из реестра; - документация, за исключением научных отчетов о выполненных археологических полевых работах, содержащая результаты исследований, в соответствии с которыми определяется наличие или отсутствие объектов, обладающих признаками объекта культурного наследия, на земельных участках, подлежащих воздействию земляных, строительных, мелиоративных, хозяйственных работ, указанных в статье 30 Федерального закона работ по использованию лесов и иных работ; - документация или разделы документации, обосновывающие меры по обеспечению сохранности объекта культурного наследия, включенного в реестр, выявленного объекта культурного наследия либо

		объекта, обладающего признаками объекта культурного наследия, при проведении земляных, мелиоративных, хозяйственных работ, указанных в статье 30 Федерального закона работ по использованию лесов и иных работ в границах территории объекта культурного наследия либо на земельном участке, непосредственно связанном с земельным участком в границах территории объекта культурного наследия.
27.	Шумилова Ольга Викторовна	- проектная документация на проведение работ по сохранению объектов культурного наследия.
28.	Юдин Александр Иванович	<ul style="list-style-type: none"> - выявленные объекты культурного наследия в целях обоснования целесообразности включения данных объектов в реестр; - земли, подлежащие воздействию земляных, строительных, мелиоративных, хозяйственных работ, предусмотренных статьей 25 Лесного кодекса Российской Федерации работ по использованию лесов (за исключением работ, указанных в пунктах 3, 4 и 7 части 1 статьи 25 Лесного кодекса Российской Федерации) и иных работ, в случае, если указанные земли расположены в границах территорий, утвержденных в соответствии с пунктом 34.2 пункта 1 статьи 9 Федерального закона; - документы, обосновывающие включение объектов культурного наследия в реестр; - документы, обосновывающие исключение объектов культурного наследия из реестра; - документация, за исключением научных отчетов о выполненных археологических полевых работах, содержащая результаты исследований, в соответствии с которыми определяется наличие или отсутствие объектов, обладающих признаками объекта культурного наследия, на земельных участках, подлежащих воздействию земляных, строительных, мелиоративных, хозяйственных работ, указанных в статье 30 Федерального закона работ по использованию лесов и иных работ; - документация или разделы документации, обосновывающие меры по обеспечению сохранности объекта культурного наследия, включенного в реестр, выявленного объекта культурного наследия либо объекта, обладающего признаками объекта культурного наследия, при проведении земляных, мелиоративных, хозяйственных работ, указанных в статье 30

		Федерального закона работ по использованию лесов и иных работ в границах территории объекта культурного наследия либо на земельном участке, непосредственно связанном с земельным участком в границах территории объекта культурного наследия.
--	--	--
