



ФЕДЕРАЛЬНОЕ ГОСУДАРСТВЕННОЕ БЮДЖЕТНОЕ УЧРЕЖДЕНИЕ НАУКИ
ИНСТИТУТ ИСТОРИИ МАТЕРИАЛЬНОЙ КУЛЬТУРЫ
РОССИЙСКОЙ АКАДЕМИИ НАУК (ИИМК РАН)

Дворцовая наб., 18, лит. А, Санкт-Петербург, 191186
тел. +7 (812) 5715092, факс +7 (812) 5716271, Эл. почта: admin@archeo.ru
ОКПО: 02698499, ОГРН: 1027809188527, ИНН: 7825004658, КПП: 784101001

УТВЕРЖДАЮ

Заместитель директора ИИМК РАН

Соловьева Н.Ф.

«22» августа 2022 г.

Акт государственной историко-культурной экспертизы земельного участка, подлежащего воздействию земляных, строительных, мелиоративных и (или) хозяйственных работ, предусмотренных статьей 25 Лесного кодекса Российской Федерации работ по использованию лесов (за исключением работ, указанных в пунктах 3, 4 и 7 части 1 статьи 25 Лесного кодекса Российской Федерации) и иных работ в случае, если федеральный орган охраны объектов культурного наследия и орган охраны объектов культурного наследия субъекта Российской Федерации не имеют данных об отсутствии на указанных землях объектов археологического наследия, включенных в реестр, и выявленных объектов археологического наследия (земельного участка по адресу: Санкт-Петербург, внутригородское муниципальное образование Санкт-Петербурга муниципальный округ Звездное, Пулковское шоссе, участок 21а (кадастровый номер: 78:14:0007691:26675))

Заказчик: ООО «ЦИИВС»

г. Санкт-Петербург, Московский район, Пулковское шоссе

2022

Акт государственной историко-культурной экспертизы земельного участка, подлежащего воздействию земляных, строительных, мелиоративных и (или) хозяйственных работ, предусмотренных статьей 25 Лесного кодекса Российской Федерации работ по использованию лесов (за исключением работ, указанных в пунктах 3, 4 и 7 части 1 статьи 25 Лесного кодекса Российской Федерации) и иных работ в случае, если федеральный орган охраны объектов культурного наследия и орган охраны объектов культурного наследия субъекта Российской Федерации не имеют данных об отсутствии на указанных землях объектов археологического наследия, включенных в реестр, и выявленных объектов археологического наследия (земельного участка по адресу: Санкт-Петербург, внутригородское муниципальное образование Санкт-Петербурга муниципальный округ Звездное, Пулковское шоссе, участок 21а (кадастровый номер: 78:14:0007691:26675))

Настоящий акт государственной историко-культурной экспертизы составлен в соответствии с Положением о государственной историко-культурной экспертизе, утвержденным постановлением Правительства Российской Федерации от 15 июля 2009 г. № 569.

Дата начала проведения экспертизы: «05» июля 2022 г.

Дата окончания экспертизы: «22» августа 2022 г.

Место проведения экспертизы: г. Санкт-Петербург, Московский район, муниципальный округ Звездное, Пулковское шоссе, участок 21а (кадастровый номер: 78:14:0007691:26675)

Заказчик экспертизы: ООО «ЦИИВС»

Юридический адрес: 194362, г. Санкт-Петербург, Парголово, ул. Ленина, д. 52, к. 2, лит. А, пом. 1-Н
ИНН 7802284381 / КПП 780201001
Электронная почта: info@ciivs.ru
Тел.: (812) 292-68-78

Сведения об экспертной организации:

Полное наименование	Федеральное государственное бюджетное учреждение науки Институт истории материальной культуры Российской академии наук
Краткое наименование	ИИМК РАН
Организационно-правовая	Федеральное государственное бюджетное

форма	учреждение науки
Ведомственная принадлежность	Министерство науки и высшего образования Российской Федерации
Адрес	Российская Федерация, 191186, Санкт-Петербург, Дворцовая наб. 18, лит. А
Реквизиты	ИНН 7825004658 КПП 784101001 ОГРН: 1027809188527 ОКПО: 0269849 ОКВЭД 72.20

На основании пп. б) п.7 Положения о государственной историко-культурной экспертизе, утвержденного постановлением Правительства Российской Федерации от 15 июля 2009 г. № 569 (в редакции от 27.04.2017) ИИМК РАН соответствует требованию в части кадрового состава, как юридическое лицо, привлекаемое в качестве эксперта (см. Приложение 9).

Сведения об эксперте:

Фамилия, имя, отчество	Субботин Андрей Викторович
Образование	высшее
Специальность	история
Ученая степень (звание)	кандидат исторических наук
Стаж работы	46 лет
Место работы и должность	ст.н.с. ИИМК РАН
Реквизиты аттестации	Государственный эксперт по проведению историко-культурной экспертизы (приказ Министерства культуры Российской Федерации № 1668 от 11.10.2021 г. «Об утверждении статуса аттестованного эксперта по проведению государственной историко-культурной экспертизы») (п. 26) Объекты экспертизы: <ul style="list-style-type: none"> - выявленные объекты культурного наследия в целях обоснования целесообразности включения данных объектов в реестр; - документы, обосновывающие включение объектов культурного наследия в реестр; - документы, обосновывающие исключение объектов культурного наследия из реестра; - земли, подлежащие воздействию земляных, строительных, мелиоративных, хозяйственных работ,

	<p>предусмотренных статьей 25 Лесного кодекса Российской Федерации работ по использованию лесов (за исключением работ, указанных в пунктах 3, 4 и 7 части 1 статьи 25 Лесного кодекса Российской Федерации) и иных работ, в случае, если указанные земли расположены в границах территорий, утвержденных в соответствии с пунктом 34.2 пункта 1 статьи 9 Федерального закона;</p> <ul style="list-style-type: none"> - документация или разделы документации, обосновывающие меры по обеспечению сохранности объекта культурного наследия, включенного в реестр, выявленного объекта культурного наследия либо объекта, обладающего признаками объекта культурного наследия, при проведении земляных, мелиоративных, хозяйственных работ, указанных в настоящей статье работ, указанных в статье 30 Федерального закона работ по использованию лесов и иных работ в границах территории объекта культурного наследия либо на земельном участке, непосредственно связанном с земельным участком в границах территории объекта культурного наследия; - документация, за исключением научных отчетов о выполненных археологических полевых работах, содержащая результаты исследований, в соответствии с которыми определяется наличие или отсутствие объектов, обладающих признаками объекта культурного наследия, на земельном участке, подлежащих воздействию земляных, строительных, мелиоративных, хозяйственных работ, указанных в статье 30 Федерального закона работ по использованию лесов и иных работ.
--	--

В соответствии с законодательством Российской Федерации эксперт несет ответственность за достоверность сведений, изложенных в заключении экспертизы.

Эксперт Субботин А.В.

Отношения к заказчику

Экспертная организация:

- не участвует в разработке проектной документации на строительство, расширение, реконструкцию, техническое перевооружение, консервацию и ликвидацию, и иное хозяйственное освоение объекта или объектов, в отношении которых проводится экспертиза, или подобной проектной документации;

- не участвует в проектировании или конструировании, изготовлении, поставке, монтаже, ремонте, покупке, владении, эксплуатации или обслуживании технических устройств, применяемых на объекте или других объектах, в отношении которых проводится экспертиза, или подобных конкурентных технических устройств;
- не участвует в проектировании или конструировании, строительстве, ремонте, покупке, владении, эксплуатации или обслуживании зданий и сооружений на объекте или других объектах, в отношении которых проводится экспертиза, или подобных конкурентных зданий и сооружений;
- не имеет с заказчиком отношений общего владения; не имеет с заказчиком конфликта интересов;
- не подлежит непосредственной отчетности тому же вышестоящему управляющему органу, что и заказчик экспертизы;
- не выполняет функции официального представителя заказчика.

Эксперт:

- не имеет родственных связей с заказчиком (его должностными лицами, работниками);
- не состоит в трудовых отношениях с заказчиком;
- не имеет долговых или иных имущественных обязательств перед заказчиком (его должностным лицом или работником), а также заказчик (его должностное лицо или работник) не имеет долговых или иных имущественных обязательств перед экспертом;
- не владеет ценными бумагами, акциями (долями участия, паями в уставных (складочных) капиталах) заказчика;
- не заинтересован в результатах исследований и решений, вытекающих из заключения экспертизы, с целью получения выгоды в виде денег, ценностей, иного имущества, услуг имущественного характера или имущественных прав для себя или третьих лиц.

Основание проведения государственной историко-культурной экспертизы

1. Федеральный закон от 25.06.2002 № 73-ФЗ «Об объектах культурного наследия (памятниках истории и культуры) народов Российской Федерации».

2. Положение о государственной историко-культурной экспертизе, утвержденное Постановлением Правительства РФ от 15.07.2009 № 569 и последующие дополнения к нему.

3. Дополнительное соглашение № 82 от 05 июля 2022 года к договору № 183/10/2018 от 18 октября 2018 года между ИИМК РАН и Заказчиком.

4. Письмо Комитета по государственному контролю, использованию и охране памятников истории и культуры Правительства Санкт-Петербурга № 01-43-8057/22-0-1 от 04 апреля 2022 г.

Цель и объекты экспертизы

Цель экспертизы: определение наличия или отсутствия объектов археологического наследия, включенных в реестр, и выявленных объектов археологического наследия, на земельном участке по адресу: Санкт-Петербург, внутригородское муниципальное образование Санкт-Петербурга муниципальный округ Звездное, Пулковское шоссе, участок 21а (кадастровый номер: 78:14:0007691:26675), подлежащем воздействию земляных, строительных, мелиоративных, хозяйственных работ, предусмотренных статьей 25 Лесного кодекса Российской Федерации работ по использованию лесов (за исключением работ, указанных в пунктах 3, 4 и 7 части 1 статьи 25 Лесного кодекса Российской Федерации) и иных работ.

Объект экспертизы: земельный участок по адресу: Санкт-Петербург, внутригородское муниципальное образование Санкт-Петербурга муниципальный округ Звездное, Пулковское шоссе, участок 21а (кадастровый номер: 78:14:0007691:26675), подлежащий воздействию земляных, строительных, мелиоративных, хозяйственных работ, предусмотренных статьей 25 Лесного кодекса Российской Федерации работ по использованию лесов (за исключением работ, указанных в пунктах 3, 4 и 7 части 1 статьи 25 Лесного кодекса Российской Федерации) и иных работ.

Перечень документов, представленных Заказчиком

- Копия письма Комитета по государственному контролю, использованию и охране памятников истории и культуры Правительства Санкт-Петербурга № 01-43-8057/22-0-1 от 04 апреля 2022 г.
- Схема расположения земельного участка на кадастровой карте территории.
- Копия письма ООО «ЦИИВС» № 78-10-3284 от 15.08.2022 г. с обоснованием отсутствия градостроительного плана земельного участка.
- Копия Выписки из Единого государственного реестра недвижимости об объекте недвижимости № 99/2022/486960398 от 12.08.2022.

Перечень документов и материалов, привлекаемых при проведении экспертизы, а также использованной для нее специальной, технической и справочной литературы

1. Основы законодательства Российской Федерации о культуре, утв. Верховным Советом РФ 9 октября 1992 г. N 3612-1.
2. Федеральный закон РФ от 25 июня 2002 г. №73-ФЗ "Об объектах культурного наследия (памятниках истории и культуры) народов Российской Федерации".
3. Положение о государственной историко-культурной экспертизе, утв. Постановлением Правительства от 15 июля 2009 г. № 569.
4. Правила выдачи, приостановления и прекращения действия разрешений (открытых листов) на проведение работ по выявлению и изучению объектов археологического наследия, утвержденные Постановлением Правительства Российской Федерации от 20.02.2014 № 127.
5. Положение о порядке проведения археологических полевых работ и составления научной отчетной документации, утвержденное постановлением Бюро Отделения историко-филологических наук Российской академии наук от 20.06.2018 № 32.
6. Приказ Министерства культуры Российской Федерации от 1 сентября 2015 г. N 2328 "Об утверждении перечня отдельных сведений об объектах археологического наследия, которые не подлежат опубликованию".
7. Закон Санкт-Петербурга от 12.7.2007 N 333-64 «Об охране объектов культурного наследия в Санкт-Петербурге».
8. Закон Санкт-Петербурга от 19 января 2009 г. №820-7 "О границах объединенных зон охраны объектов культурного наследия, расположенных на территории Санкт-Петербурга, режимах использования земель и требованиях к градостроительным регламентам в границах указанных зон".
9. СП 42.13330.2011 Градостроительство. Планировка и застройка городских и сельских поселений. Актуализированная редакция СНиП 2.07.01-89.
10. Положение о едином государственном реестре объектов культурного наследия (памятников истории и культуры) народов Российской Федерации, утвержденное приказом Министерства культуры Российской Федерации от 30.10.2011 № 954.
11. Алексеева С.В., Балашов Е.А., Владимирович А.Г. и др. Топонимическая Энциклопедия Санкт-Петербурга. К трехсотлетию Санкт-Петербурга. СПб. 2002.
12. Антонов Б.И. Мосты Санкт-Петербурга. СПб. 2002.
13. Векслер А.Ф. Старо-Невский проспект. М., ЗАО Центрполиграф, 2009.
14. Глезеров С.Е. Исторические районы от А до Я. СПб. 2013.

15. Горбачевич К.С., Хабло Е.П. Почему так названы? О происхождении названий улиц, площадей, островов, рек и мостов Санкт-Петербурга. СПб. 2002.

16. Кепсу С. Петербург до Петербурга. История устья Невы до основания города Петра. СПб. 2000.

17. Малиновский К.В. Санкт-Петербург XVIII века. СПб. 2008.

18. Сорокин П.Е. О системе расселения в Приневье в допетровское время //Сельская Русь в IX–XVI вв. М. 2008.

Сведения об обстоятельствах, повлиявших на процесс проведения и результаты экспертизы

Обстоятельства, повлиявшие на процесс проведения и результаты экспертизы, отсутствуют.

Сведения о проведенных исследованиях

В процессе государственной историко-культурной экспертизы:

- проведены полевые научно-исследовательские археологические работы (разведки);
- подготовлен отчет о проведении полевых научно-исследовательских археологических работ;
- выполнен анализ действующего законодательства в сфере охраны культурного наследия;
- выполнен анализ документов и материалов, полученных для проведения экспертизы по объекту с формулировкой выводов;
- оформлены результаты государственной историко-культурной экспертизы в виде Акта.

Факты и сведения, выявленные и установленные в результате проведенных исследований

Московский район – административно-территориальная единица Санкт-Петербурга. Район расположен в южной части города, на востоке граничит с Фрунзенским районом, на западе с Кировским и Красносельским районами, на юге и юго-западе с Пушкинским районом.

Московский проспект – магистральная улица Санкт-Петербурга, протянувшаяся на 9,3 км от Сенной площади до площади Победы. Первоначально, на месте нынешнего Московского проспекта, в первой четверти XVIII в. проходила дорога, ведущая к Сарской мызе (Царское Село). В 1776-1800-е гг. часть нынешнего

проспекта от Сенной площади до р. Фонтанки называлась Обуховская улица, а от р. Фонтанки до Средней Рогатки (ныне Площадь Победы) в 1800-х гг. Царскосельская дорога. С 1804 по 1878 гг. Обуховская улица стала именоваться Обуховским проспектом, а от Фонтанки до Загородного канала (Обводный канал) Царскосельским проспектом, дальнейшая часть называлась дорогой в Москву. В первой половине XIX в. отрезок от р. Фонтанки до Лиговского канала (ныне Лиговский проспект) и позже до Московских ворот стал называться Царскосельским проспектом, дальнейшая часть дороги именовалась Московским шоссе. С 1882 года, отрезок от реки Фонтанки до Московских ворот, а с 1888 г. до Рощинской улицы стал именоваться Забалканским проспектом, с 1918 по 1950-е гг. Забалканский проспект был переименован в Международный проспект. До 1926 года проспект пересекал Лиговский канал. Восточная сторона канала была засыпана в 1926 году, в 1965-1969 годах засыпана и западная сторона. С 1952 г. Сенная площадь получила название Площадь Мира, а участок дороги от неё до Средне Рогатки (позже Площадь Победы) стал именоваться Проспектом имени Сталина. С 1956 г. по настоящее время дорога от Площади мира (с 1992 года — Сенная площадь) до площади победы стала именоваться Московским проспектом.

Пулковское шоссе – шоссе в Московском районе Санкт-Петербурга протяжённостью 12,6 км, проходит от площади Победы до Волхонского шоссе, далее продолжается Киевским шоссе. Раньше именовалось Киевским шоссе, в 1974 г. шоссе было переименовано в Пулковское – оно проходит по Пулковскому меридиану.

Московское шоссе – магистральная улица Санкт-Петербурга, начальный отрезок дороги на Москву, (современная трасса М10, Е105 «Россия»). В XVIII в. от тракта, ведущего к Сарской мызе (Царское Село) на месте, где сейчас располагается Московское шоссе проходила дорога ведущая в Новгород и Москву. Данное направление называлось, соответственно, Большая Московская дорога и Новгородская дорога. В XIX веке Царскосельская дорога в пределах Петербургской губернии стала называться Московским шоссе. С 1830-х годов до 1950 года Московским шоссе называлось прямолинейное продолжение Обуховского (с 1878 г. Забалканского, и с 1918 г. Международного) проспекта за административной границей города. Соответственно, в 1878 году начало Московского шоссе переместилось от Новомосковского моста через Обводный канал к Московским воротам, а в 1910-е годы – к железнодорожному путепроводу Путиловской ветви за Рощинской улицей. В 1950 году проспект Сталина объединил Международный проспект и прямолинейно продолжающий его участок Московского шоссе на отрезке от путепровода до развилки у Средней Рогатки (нынешняя площадь Победы). С этого времени и по настоящее время началом Московского шоссе

является площадь Победы, к которой оно примыкает под углом около 45° относительно Московского проспекта, отходя от него на юго-восток.

Средняя Рогатка – исторический район (до 1958 г. – посёлок) на юге Санкт-Петербурга между станциями метро «Московская» и «Звездная». Административно входит в состав Московского района. На западе граничит с Предпортовой, на юге с Пулково и на востоке с Купчино. Средняя Рогатка получила своё название оттого, что тут находился шлагбаум, или, как тогда говорили, рогатка, и караульная будка с будочником. Таких рогаток на пути находилось три: первая в районе Московских ворот («ближняя»), вторая («средняя») – на месте Площади Победы и третья («дальняя») – на прудовой мельничной плотине под Пулковской горой

Дунайский проспект – магистральная улица Санкт-Петербурга, протянувшаяся на 7,2 км от Предпортовой улицы (продолжая Кубинскую) до Софийской улицы. Проспект был назван Дунайским в 1968 г., потому что пересекает улицы, носящие имена столиц государств, по территории которых протекает река Дунай, – Белградскую, Будапештскую и Бухарестскую.

Площадь участка обследования составляет 0,9 Га.

Историко-культурное научное археологическое обследование (разведки) с целью проведения государственной историко-культурной экспертизы земельного участка по адресу: Санкт-Петербург, внутригородское муниципальное образование Санкт-Петербурга муниципальный округ Звездное, Пулковское шоссе, участок 21а (кадастровый номер: 78:14:0007691:26675), проводилось в июле 2022 г. сотрудниками археологической экспедиции Центра спасательной археологии ИИМК РАН под руководством д.и.н. Полякова Андрея Владимировича. Работы осуществлялись на основании дополнительного соглашения № 82 от 05 июля 2022 года к договору № 183/10/2018 от 18 октября 2018 года, заключенного между ИИМК РАН и ООО «ЦИИВС» и разрешения Открытого Листа № 3273-2021 от 16 декабря 2021 г., выданного Полякову Андрею Владимировичу на право проведения археологических полевых работ в Адмиралтейском, Василеостровском, Выборгском, Красногвардейском, Московском, Петроградском, Петродворцовом, Пушкинском и Центральном районах г. Санкт-Петербурга. Срок действия открытого листа: с 16 декабря 2021 г. по 10 декабря 2022 г.

Исследования проводились во исполнение требований Федерального закона № 73-ФЗ от 25 июня 2002 года «Об объектах культурного наследия (памятниках истории и культуры) народов Российской Федерации».

Границы участка, подлежащего археологическому обследованию, предоставлены ООО «ЦИИВС». Объемы изыскательских работ определялись исходя из площади земельного участка на основании исходных материалов,

представленных Заказчиком работ, с учетом существующих методических рекомендаций. При проведении исследований эксперт опирался на предоставленные ООО «ЦИИВС» документы, сведения и картографические материалы, а также открытые данные, предоставляемые федеральными и региональными органами власти: Публичная кадастровая карта (<http://pkk5.rosreestr.ru>), Геоинформационная система Санкт-Петербурга (<http://rgis.spb.ru>). В документах, представленных Заказчиком для проведения экспертизы, несоответствий не выявлено.

До начала полевых археологических работ ИИМК РАН были выполнены историко-библиографические изыскания и анализ опубликованных данных по территории, расположенной вблизи земельного участка на предмет наличия объектов археологического наследия и археологической изученности территории. Результаты данных исследований представлены в полном научно-техническом отчете (Прил. 3).

Первые археологические свидетельства заселения территорий, входящих в пределы современного Санкт-Петербурга, известны в районе Лахты и Сестрорецкого разлива, и датируются периодом неолита и раннего железного века.

Племена, жившие в районе южного берега Финского залива, в том числе воль и ижора, вошли в IX в. в состав Новгородского государства. Территория будущего Санкт-Петербурга в новгородские времена находилась на землях Никольско-Ижорского и Спасско-Городненского погостов Ореховского уезда, входившего в состав Вотской пятины. Писцовая книга 1500 г. свидетельствует о том, что крестьяне выращивали рожь, овес, ячмень и лен. Было развито скотоводство, в некоторых погостах существенную роль играла охота. Рыбная ловля была развита в местностях, лежащих по берегам реки Невы. В XV веке с формированием централизованного Русского государства, к Московским землям были присоединены новгородские, в том числе Вотская пятина. «Освоение невских берегов – одна из проблем истории русского Северо-запада. Известно, что, начиная с VIII–X вв., по Неве, проходил международный водный путь, связывавший Восточную Европу с Балтийским регионом. Однако на ее побережье практически не известны следы оседлости этого времени. Не выявлены здесь и археологические памятники более позднего времени – вплоть до XIV столетия» (Сорокин 2008: 351). Тем ни менее Санкт-Петербург возник не на пустом месте, с середины XV в. известны поселения на территории современного города и его окрестностей. «Планировка современного Санкт-Петербурга и его пригородной зоны в значительной мере основывается на существовавшей веками стабильной системе поселений и дорог. Многие допетербургские дороги стали городскими улицами, а древние селения были первоначальной основой создания городских слобод, кварталов и усадеб. Санкт-Петербург создан на основе предшествовавшей ему

системы расселения, стабильно существовавшей в древнерусские, новгородские, московские, шведские времена» (Семенцов 2003:20).

В XV в. острова дельты Невы относились к двум погостам Ореховецкого уезда Водской пятины - Спасско Городненскому и Никольскому Ижерскому.

С конца XVI в. земли от Финского залива до Ладожского озера фактически перешли под управление Швеции. Территории Приневья были поделены на лены – Нотеборгский, Копорский и Корельский. В этот период происходил массовый отток православного населения на территорию России. На опустевшие земли приходило финское и шведское население, осваиваясь в заброшенных русских селениях. По опубликованным материалам Сауло Кепсу и по данным шведских описей и землемерных документов видно, что если до середины 1640-х - 1650-х гг. большинство поселений сохраняло традиционные русские названия, то с 1650-х - 1660-х годов осуществлялись многочисленные замены старинных топонимов и гидронимов на новые, в основном финские. Проведенные в 1670-1680-е гг. шведским правительством землемерные работы демонстрируют освоенность этих земель.

На левом берегу Невы, на месте Александро-Невской Лавры, стояла деревня Вихтери. До постройки Обводного канала река Монастырка была продолжением реки Волковки (Чёрной речки, Сутелайоки). Следующей деревней, в районе Слободской улицы была деревня Хаапаси.

С началом Северной войны в 1703 году, российская армия во главе с князем Б.П. Шереметьевым захватывает крепость Ниеншанц. Понимая важность захваченных территорий, Петр I принимает решение об укреплении границ и 16 (27) мая 1703 на землях Ингерманландии, на Заячьем острове (фин. Jänisaari), была заложена крепость «Санкт Питербурх». В 1721 году Северная война была окончена и земли Приневья окончательно перешли к Российской империи.

Санкт-Петербург и его пригородная зона со времен Петра I впитали в себя структуру селений и дорог XV-XVII вв. Конфигурация реальной застройки Санкт-Петербурга петровской поры во многом преемственно совпадает с конфигурацией освоенных территорий допетровского периода, стала основой всего последующего развития столичного города» (Семенцов 2003:22). Существующая в настоящее время улично-дорожная система Санкт-Петербургской агломерации также восходит к дорожной системе, известной, по крайней мере, с XVII в.

Когда-то въехать в город можно было только через заставу. Так назывались контрольные пункты, учрежденные в начале XVIII в. на главных дорогах при въезде в Петербург, с заграждениями и караулом. На заставах осуществлялись проверка грузов, багажа и документов пассажиров, взимание пошлин, имелись специальные регистрационные книги, в которые записывались фамилии всех покидавших город и въезжавших в него.

Здесь должны были также «препятствовать проходу злонамеренных людей» – беглых солдат и крепостных, пытавшихся уйти из Петербурга, извозчиков, нарушавших царский указ о привозе на каждой подводе трех камней для мощения петербургских улиц, а также тех городских жителей, которые хотели выехать без разрешения. Покидать столицу и отсутствовать в ней дозволялось лишь «с запиской от Сената, только чтоб не более пяти месяцев».

Возле каждой заставы в особых зданиях – гауптвахтах – находились воинские караулы, а дороги перегораживались шлагбаумами и рогатками.

Первая, или ближняя, рогатка находилась у теперешних Московских ворот, а дальняя, третья, – возле мельничной плотины у подножия Пулковской горы. А поскольку еще одна застава-рогатка находилась между ними (там, где сейчас находится площадь Победы), она и получила название средней. Так и местность вокруг получила название Средних Рогаток (с 1762 г.). Параллельно, с 1765 г., употреблялось наименование Средняя Рогатка, просуществовавшая в дальнейшем два века.

В 1714 г. возле Средней Рогатки, на пересечении дорог из Петербурга в Москву и из Петербурга в Сарскую мызу (Царское Село), построили одноэтажный деревянный путевой дворец из 8 комнат для отдыха «августейших особ». В 1740-х гг. взамен обветшавшего деревянного дворца возвели новый, но тоже деревянный и одноэтажный. Его собрали из фрагментов конфискованного дома Миниха на Васильевском острове, стоявшего на углу набережной Невы и 12-й линии.

Спустя еще десять лет напротив него, на западной стороне дороги, по проекту архитектора Растрелли соорудили каменный путевой дворец. Отделку дворца завершили ко дню приезда Елизаветы Петровны из Москвы в Петербург в мае 1754 г.

При императоре Павле этот путевой дворец упразднили и сделали из него почтовую станцию. В 1830-х гг. его приспособили под гостиницу с рестораном, а во второй половине XIX в. использовали под фабрику красок.

По дорожному столбу близ дворца местность носила также название «Три руки», а затем «Четыре руки». Указатель появился в середине XVIII в. после того, как в 1744 г. вышел указ Сената о «столблении» Царскосельской дороги. Столб изображал три руки, указывавшие направление трех дорог – на Петербург, Царское Село и Москву, на Петергоф и Ригу. В народе столб, а также перекресток-развилка рядом с ним, получили название «три руки».

В XIX в. под почтовый тракт на Москву стали использовать дорогу от Средней Рогатки до Ям-Ижоры, минуя таким образом Царское Село. Поскольку появилась четвертая дорога, местность стали именовать «четыре руки». Название это бытовало очень долго. Так, в известном путеводителе по дачным местностям В.К. Симанского «Куда ехать на дачу?», изданном в 1892 г., говорилось: «Четыре

руки (Средняя рогатка), бывшая почтовая станция, на бывшем Московском шоссе; в 11 верстах от столицы. Название свое получила от четырех столбов с рисунками рук, указывавших на дороги: в Москву, Петербург, Петергоф и Ригу».

В 1766 г. недалеко от Средней Рогатки (вдоль начала нынешнего Пулковского шоссе) появилась одна из первых близ Петербурга немецких колоний. Здесь была выделена земля 22 семействам немецких переселенцев из Бранденбурга и Вюртемберга. Отводом земли и обустройством колонии, носившей поначалу название «колония 22-х» (Zweiundzwanziger Kolonie), занимался инженер И.Ф. Лильенталь. По месту расположения колония стала называться Среднерогатской. Спустя сто лет, в 1868 г., выходцы из этого поселения обосновали неподалеку еще одну, «дочернюю» колонию, получившую название «Малая».

В первые годы колонисты, причисленные к Ново-Саратовскому приходу, молились в отдельном доме, а в 1840 г. в Среднерогатской колонии появилась деревянная кирха на 175 мест. При церкви имелись школа на 105 учеников и небольшое сельское кладбище. По состоянию на 1892 г. в немецкой колонии Средняя Рогатка насчитывалось 50 дворов и 571 душа обоего пола. Еще одной достопримечательностью здешних мест служил фонтан, установленный в 1809 г. близ Среднерогатской колонии по проекту архитектора Тома де Томона. Его фасадную часть украшала высеченная в камне маска Нептуна. Со временем фонтан потерял свое значение, и в 1935 г. его перенесли в сквер перед западным фасадом Казанского собора. Кстати, в том же году, 23 сентября, закрыли лютеранскую кирху в немецкой колонии.

Среднерогатская колония, или, как ее чаще называли, деревня Колония, оказалась полностью уничтоженной в годы Великой Отечественной войны. Немецкое население отсюда депортировали, как и из других немецких колоний внутри блокадного кольца.

Во время блокады Средняя Рогатка оказалась в непосредственной близости от линии фронта, проходившей за Пулковскими высотами. Здесь был сформирован мощный узел сопротивления – с железобетонными надолбами, дотами, противотанковым рвом и минными полями. Через Среднюю Рогатку проходила одна из трех полос внешней обороны Ленинграда, которая начиналась у Финского залива и доходила до села Рыбацкого. А в 1945 г. именно на Средней Рогатке, у въезда в город, воздвигли одну из трех триумфальных арок, через которые в Ленинград возвращались воины-победители.

В ноябре 1949 г. Среднюю Рогатку украсил один из четырех памятников Сталину, появившихся практически одновременно на четырех въездах в город. Здесь был самый ответственный въезд в город – со стороны Москвы. Автором этого памятника вождю, как и еще двух монументов, у Балтийского вокзала и в Невском районе, был известный скульптор Н.В. Томский. Напротив памятника Сталину в

декабре 1950 г. установили памятник В.И. Ленину. В 1962 г. на карте города появилась площадь Победы, а в 1968 г., в связи с подготовкой к реконструкции площади, памятник В.И. Ленину перенесли в город Зеленогорск. Там его заново открыли 26 августа 1969 г.

В жертву грандиозному величественному ансамблю на площади Победы (его авторы – архитекторы В.А. Каменский, С.Б. Сперанский, скульптор М.К. Аникушин), ставшему одной из визитных карточек Ленинграда, принесли, к сожалению, старинный путевой дворец. Волею судьбы он попал в территорию, отведенную для сооружения памятника и организации транспортной развязки вокруг него. В 1971 г. дворец разобрали, а мастерски выполненные резные украшения дворца передали в Музей истории города.

Между Пулковским и Московским шоссе и Дунайским проспектом, в 1972 – 1980 гг. на месте садов и огородов возник парк Городов-героев. В северной части парка сохранили доты времен Великой Отечественной войны, ставшие историческими реликвиями.

Практически на границе парка Городов-героев, у пересечения Пулковского шоссе и Дунайского проспекта, возведен новый жилой комплекс под названием «Пулковский посад».

Анализ картографического материала

Первые картографические данные о заселении территории Приневья и берегов Невы и притоков отражаются в шведских картах XVII начала XVIII вв. Одной из самых известных карт того времени считается карта, составленная в 1827 г. под руководством Генерал-майора Шуберта по материалам, найденным в Шведских архивах. Авторство карты принадлежит Штабс-капитану генерального штаба Бергенгейму. Состояние местности и все названия карты даны по состоянию на 1676 г. На данной карте вблизи участка обследования поселения не расположены.

На топографической карте окрестностей Санкт-Петербурга 1831 г., авторства генерал-майора Шуберта, к западу от участка обследования располагается Среднерогатская колония, южнее участка обследования отображено кладбище. На месте участка обследования расположены поля и огороды.

На топографической карте частей Санкт-Петербургской и Выборгской губерний 1867 г. ситуация не меняется.

На карте района маневров центра Санкт-Петербургской губернии 1913 г. ситуация не меняется.

На детальной карте РККА Ленинграда и окрестностей 1930-1941 гг. вдоль западной части участка обследования проходит железная дорога. В остальном ситуация не меняется.

Таким образом, на основании анализа картографического материала, архивных и литературных источников, были сделаны следующие выводы:

- Непосредственно на территории исследуемого участка объекты археологического наследия ранее не фиксировались.
- Согласно историческим картам и данным письменных источников, со второй половины XVIII в., к западу от участка обследования находилась одна из первых близ Петербурга немецких колоний (Среднерогатская колония), южнее участка обследования располагалось кладбище этой колонии, однако, на месте участка обследования были поля и огороды, вплоть до современной застройки.
- В пределах границ исследуемого земельного участка отсутствуют объекты (выявленные объекты) культурного наследия; объекты культурного наследия, включенные в Единый государственный реестр объектов культурного наследия (памятников истории и культуры) народов Российской Федерации, а также защитная зона объектов культурного наследия.

Полевые археологические работы на участке обследования проводились в соответствии с методическими указаниями и требованиями «Положения о порядке проведения археологических полевых работ и составления научной отчетной документации», утвержденного постановлением Бюро Отделения историко-филологических наук Российской академии наук от 20 июня 2018 № 32.

Было проведено натурное обследование территории земельного участка по адресу: Санкт-Петербург, внутригородское муниципальное образование Санкт-Петербурга муниципальный округ Звездное, Пулковское шоссе, участок 21а (кадастровый номер: 78:14:0007691:26675), с визуальным осмотром местности с целью поиска памятников археологии, выраженных в рельефе местности.

Натурные полевые исследования проводились в виде осуществления пеших маршрутов на территории участка обследования. Маршруты осуществлялись на всем протяжении пешим порядком. Вся исследуемая площадь была разбита на неравные квадраты со сторонами не более 20 метров и пройдена пешими маршрутами по линии сетки квадратов. Все участки детально фиксировались (фото, описание, привязка к карте). При прохождении маршрутов с целью обнаружения выходов культурного слоя и артефактов осматривались встречающиеся обнажения грунта естественного и антропогенного происхождения.

На перспективных для обнаружения памятников археологии участках производилась закладка шурфов, ориентированных по сторонам света, направленных на поиск культурного слоя и древних артефактов. Количество и места расположения шурфов были обусловлены геоморфологическим состоянием местности и степенью освоенности обследуемой территории, и определялось с таким расчетом, чтобы обеспечить полное выявление и определение границ всех

объектов археологического наследия, попадающих в пределы обследуемых земельных участков, с учетом историко-библиографических изысканий и существующих методических рекомендаций 1 шурф на 1 га (при площадных обследованиях).

Всего в границах обследования для выявления объектов археологического наследия были заложены 4 шурфа размерами 2х2 м, общей площадью 16 кв. м.

Все археологические работы проводились при температуре выше 0° С (согласно ст. 3.23 «Положения о порядке проведения археологических полевых работ и составления научной отчетной документации», утвержденного постановлением Бюро Отделения историко-филологических наук Российской академии наук от 20 июня 2018 № 32).

Разборка грунта в процессе шурфовки производилась вручную по стратиграфическим слоям с разнородными культурными прослойками и соответствующим им общим планиграфическим горизонтам фиксации. Для выявления структуры плотных поверхностей и удаления грунта в стесненных условиях при расчистке использовались щетки, кисти и совки. Глубина шурфов включала всю толщу напластований, осуществлялась контрольная прокопка верхней части археологически стерильного слоя, подстилающего почвенный горизонт (материка). Проводилась полная фотографическая фиксация обнаруженных объектов, а также всего процесса шурфовочных работ. Все шурфы по окончании работ были засыпаны, почвенное и дерновое покрытие восстановлено.

Все разведочные шурфы, документировались, в том числе фотографически, и фиксировались дневниковыми записями. Все высотные отметки на планах и разрезах представлены в Балтийской системе высот (далее БС).

Для картирования рекогносцировочных шурфов, выявленных объектов и общевидовых фотографий ландшафтной ситуации использованы имеющиеся в распоряжении экспедиции растровые карты масштаба 1:50000 и 1:100000 в формате JPG, а также топографический план масштаба 1:500 в формате DWG, предоставленный заказчиком. Чертежи планов и стратиграфических профилей были выполнены при помощи системы автоматизированного проектирования и черчения (САПР) с использованием методов фотограмметрии. Привязка шурфов на участке землеотвода к системе мировых координат произведена с помощью портативных приборов глобального позиционирования Garmin MONTANA. Географические координаты (широта, долгота), определенные в зависимости от внешних условий приема с точностью 5-20 м с помощью встроенных в геоинформационную систему QGIS программных алгоритмов переведены в местную систему координат МСК-1964.

Основные этапы работ фиксировались с помощью цифровых фотоаппаратов с разрешением не менее 5 Мрх. Для указания масштаба и ориентации по сторонам

света при фотографировании использовался набор телескопических реек длиной 4 м с сантиметровыми делениями, двухцветная стрелка «север».

Участок обследования площадью 0,9 Га расположен в южной части Московского района города Санкт-Петербурга по адресу: Санкт-Петербург, внутригородское муниципальное образование Санкт-Петербурга муниципальный округ Звездное, Пулковское шоссе, участок 21а (кадастровый номер: 78:14:0007691:26675).

Шурф 1

Шурф 1 был заложен в юго-восточной части участка обследования, в ближайшем месте к кладбищу Среднерогатской немецкой колонии.

Дневная поверхность шурфа ровная, покрыта дерном, находилась на отметке 16,61 м БС.

Размеры шурфа составили 2х2 м, максимальная глубина – 1,06 м, площадь – 4 м. кв., ориентация С-Ю.

В ходе работ после снятия дерна и мешаных слоев подсыпок, на глубине 15,69-15,66 м БС был зачищен материк, представленный светло-серым суглинком.

Стратиграфия стенок представлена следующими слоями:

1. Дерн – мощность до 0,14 м.
2. Темно-серая мешаная супесь – мощность до 0,49 м.
3. Светло-серый мешаный суглинок – мощность до 0,20 м.
4. Серая супесь с гранитной крошкой – мощность до 0,17 м.
5. Светло-серый суглинок (материк) – видимая мощность до 0,21 м.

Шурф 2

Шурф 2 был заложен в северной части участка обследования.

Дневная поверхность шурфа ровная, покрыта дерном, находилась на отметке 16,68 м БС.

Размеры шурфа составили 2х2 м, максимальная глубина – 1,45 м, площадь – 4 м.кв., ориентация С-Ю.

В ходе работ после снятия дерна и мешаных слоев подсыпок, на глубине 15,69-15,66 м БС был зачищен материк, представленный светло-серым суглинком. В материке были выявлены пятна от двух траншей. Траншея 1 расположена в восточной части шурфа и уходит в его северную и южную стенки, ширина траншеи составила 61 см, глубина 24 см. Заполнение траншеи 1 представлено темно-серым мешаным суглинком. В заполнении траншеи 1, на глубине 15,61-15,64 м БС, располагалось обтесанное подквадратное бревно, размерами 28х31 см, которое уходит в северную стенку шурфа. Траншея 2 расположена в северной части шурфа и

уходит в его восточную и западную стенки, ширина траншеи составила 73 см, глубина 27 см. Заполнение траншеи 2 представлено светло-серым мешаным суглинком с включениями гранитной крошки.

Стратиграфия стенок представлена следующими слоями:

1. Дёрн – мощность до 0,09 м.
2. Темно-серая мешаная супесь – мощность до 0,88 м.
3. Битумная крошка – мощность до 0,16 м.
4. Серая супесь с гранитной крошкой – мощность до 0,20 м.
5. Светло-серый суглинок (материк) – видимая мощность до 0,10 м.

По окончании земляных работ шурф был рекультивирован.

Шурф 3

Шурф 3 был заложен в северной части участка обследования.

Дневная поверхность шурфа ровная, покрыта дерном, находилась на отметке 16,41 м БС.

Размеры шурфа составили 2х2 м, максимальная глубина – 1,44 м, площадь – 4 м.кв., ориентация С-Ю.

В ходе работ после снятия дерна и мешаных слоев подсыпок, на глубине 15,06 м БС был зачищен материк, представленный светло-серым суглинком.

Стратиграфия стенок представлена следующими слоями:

1. Дёрн – мощность до 0,16 м.
2. Темно-серая мешаная супесь – мощность до 0,64 м.
3. Светло-желтая мешаная супесь – мощность до 0,37 м.
4. Темно-серый мешаный суглинок – мощность до 0,36 м.
5. Серая супесь с гранитной крошкой – мощность до 0,23 м.
6. Светло-серый суглинок (материк) – видимая мощность до 0,11 м.

По окончании земляных работ шурф был рекультивирован.

Шурф 4

Шурф 4 был заложен в северной части участка обследования.

Дневная поверхность шурфа ровная, покрыта дерном, находилась на отметке 16,50 м БС.

Размеры шурфа составили 2х2 м, максимальная глубина – 1,46 м, площадь – 4 м.кв., ориентация С-Ю.

В ходе работ после снятия дерна и мешаных слоев подсыпок, на глубине 15,31-15,15 м БС был зачищен материк, представленный светло-серым суглинком.

Стратиграфия стенок представлена следующими слоями:

1. Дёрн – мощность до 0,13 м.
2. Темно-серая мешаная супесь – мощность до 0,76 м.

3. Темно-серый мешаный суглинок – мощность до 0,27 м.
4. Серая супесь с гранитной крошкой – мощность до 0,41 м.
5. Светло-серый суглинок (материк).

По окончанию земляных работ все шурфы были рекультивированы. Археологические находки в шурфах не обнаружены.

В результате проведенного археологического обследования земельного участка по адресу: Санкт-Петербург, внутригородское муниципальное образование Санкт-Петербурга муниципальный округ Звездное, Пулковское шоссе, участок 21а (кадастровый номер: 78:14:0007691:26675) зафиксировано отсутствие остатков наземных древних сооружений, артефактов, имеющих историко-культурную ценность, культурного слоя или иных следов пребывания здесь человека в древности, которые можно было бы отнести к объектам археологического наследия. Результаты проведенных в рамках государственной историко-культурной экспертизы археологических полевых работ отражены в полном научно-техническом отчете (Прил. 3).

Обоснования вывода экспертизы

1. В соответствии с заключением уполномоченного органа охраны объектов культурного наследия (письмо Комитета по государственному контролю, использованию и охране памятников истории и культуры Правительства Санкт-Петербурга № 01-43-8057/22-0-1 от 04 апреля 2022 г.) земельный участок по адресу: Санкт-Петербург, внутригородское муниципальное образование Санкт-Петербурга муниципальный округ Звездное, Пулковское шоссе, участок 21а (кадастровый номер: 78:14:0007691:26675) расположен вне зон охраны объектов культурного наследия.

В пределах границ вышеуказанного земельного участка отсутствуют объекты (выявленные объекты) культурного наследия; объекты культурного наследия, включенные в Единый государственный реестр объектов культурного наследия (памятников истории и культуры) народов Российской Федерации, а также защитная зона объектов культурного наследия. К границам участка непосредственно не примыкают объекты (выявленные объекты) культурного наследия.

2. Согласно проведенным историко-архивным исследованиям на территории земельного участка по адресу: Санкт-Петербург, внутригородское муниципальное образование Санкт-Петербурга муниципальный округ Звездное, Пулковское шоссе, участок 21а (кадастровый номер: 78:14:0007691:26675) объекты, которые можно было бы отнести к объектам археологического наследия, **отсутствуют**.

3. В соответствии со статьей 45-1 Федерального закона от 25.06.2002 №73-ФЗ

«Об объектах культурного наследия (памятниках истории и культуры) народов Российской Федерации» на территории земельного участка по адресу: Санкт-Петербург, внутригородское муниципальное образование Санкт-Петербурга муниципальный округ Звездное, Пулковское шоссе, участок 21а (кадастровый номер: 78:14:0007691:26675), проведены археологические полевые работы в форме археологической разведки. Работы выполнены в соответствии с методическими указаниями и требованиями «Положения о порядке проведения археологических полевых работ и составления научной отчетной документации», утвержденного постановлением Бюро Отделения историко-филологических наук Российской академии наук от 20 июня 2018 № 32 и иных нормативно-правовых актов в сфере охраны объектов культурного наследия и хорошо документированы. Результаты обследования отражены в полном научно-техническом отчете. В ходе проведенных в рамках государственной историко-культурной экспертизы археологических полевых работ объектов археологического наследия **не обнаружено**.

4. Представленные материалы исчерпывающие и доказывают археологическую изученность земельного участка по адресу: Санкт-Петербург, внутригородское муниципальное образование Санкт-Петербурга муниципальный округ Звездное, Пулковское шоссе, участок 21а (кадастровый номер: 78:14:0007691:26675).

Вывод экспертизы

Экспертом сделан вывод о возможности (положительное заключение) проведения земляных, строительных, мелиоративных и (или) хозяйственных работ, предусмотренных статьей 25 Лесного кодекса Российской Федерации работ по использованию лесов и иных работ на земельном участке по адресу: Санкт-Петербург, внутригородское муниципальное образование Санкт-Петербурга муниципальный округ Звездное, Пулковское шоссе, участок 21а (кадастровый номер: 78:14:0007691:26675), в связи с отсутствием выявленных объектов археологического наследия на указанном земельном участке, подлежащем воздействию земляных, строительных, мелиоративных и (или) хозяйственных работ, предусмотренных статьей 25 Лесного кодекса Российской Федерации работ по использованию лесов и иных работ.

Перечень приложений к экспертизе:

- Приложение 1* Копия Технического задания к дополнительному соглашению № 82 от 05 июля 2022 года к договору № 183/10/2018 от 18 октября 2018 года.
- Приложение 2* Копия письма Комитета по государственному контролю, использованию и охране памятников истории и культуры Правительства Санкт-Петербурга № 01-43-8057/22-0-1 от 04 апреля 2022 г.
- Приложение 3* Копия Полного научно-технического отчета о выполнении научно-исследовательских археологических работ в виде историко-культурного научного археологического обследования (разведки) с целью проведения государственной историко-культурной экспертизы земельного участка по адресу: Санкт-Петербург, внутригородское муниципальное образование Санкт-Петербурга муниципальный округ Звездное, Пулковское шоссе, участок 21а (кадастровый номер: 78:14:0007691:26675), выполненного Центром спасательной археологии ИИМК РАН.
- Приложение 4* Схема расположения земельного участка на кадастровой карте территории.
- Приложение 5* Копия письма ООО «ЦИИВС» № 78-10-3284 от 15.08.2022 г. с обоснованием отсутствия градостроительного плана земельного участка.
- Приложение 6* Копия Выписки из Единого государственного реестра недвижимости об объекте недвижимости № 99/2022/486960398 от 12.08.2022.
- Приложение 7* Копия справки № 14102/33 – 125.5-37 от 22.08.2022 г.
- Приложение 8* Копия доверенности № 14102/33-161.5-704 от 22.12.2021 г.
- Приложение 9* Сведения об экспертах.
- Приложение 10* Выдержки из приказа № 997 от 17.07.2019 г. «Об утверждении статуса аттестованного эксперта по проведению государственной историко-культурной экспертизы».
- Приложение 11* Выдержки из приказа № 1537 от 17.09.2021 г. «Об утверждении статуса аттестованного эксперта по проведению государственной историко-культурной экспертизы».
- Приложение 12* Выдержки из приказа № 1668 от 11.10.2021 г. «Об утверждении статуса аттестованного эксперта по проведению государственной историко-культурной экспертизы».
- Приложение 13* Выдержки из приказа № 219 от 27.02.2019 г. «Об утверждении статуса аттестованного эксперта по проведению государственной историко-культурной экспертизы».

Приложение 14 Выдержки из приказа № 235 от 01.03.2022 г. «Об утверждении статуса аттестованного эксперта по проведению государственной историко-культурной экспертизы».

Эксперт Субботин А.В.

Руководитель археологических исследований Поляков А.В.

«22» августа 2022 г.

Документ подписан усиленными квалифицированными электронными подписями в соответствии с п. 22 Положения о Государственной историко-культурной экспертизе, утвержденного постановлением Правительства от 15 июля 2009 г. № 569

Приложение 1

**Копия Технического задания к Дополнительному соглашению
№ 82 от 05 июля 2022 года к договору № 183/10/2018 от 18
октября 2018 года**

Приложение №1
К Дополнительному соглашению № 8d
от 05.07.2018
к Договору № 183/10/2018
от 18.10.2018

ТЕХНИЧЕСКОЕ ЗАДАНИЕ

на проведение научно-исследовательских работ в виде археологических разведок и подготовку акта государственной историко-культурной экспертизы земельного участка по адресу: Санкт-Петербург, внутригородское муниципальное образование Санкт-Петербурга муниципальный округ Звездное, Пулковское шоссе, участок 21а (кадастровый номер: 78:14:0007691:26675)

1.1. Наименование работ: проведение научно-исследовательских работ в виде археологических разведок и подготовку акта государственной историко-культурной экспертизы земельного участка по адресу: Санкт-Петербург, внутригородское муниципальное образование Санкт-Петербурга муниципальный округ Звездное, Пулковское шоссе, участок 21а (кадастровый номер: 78:14:0007691:26675)

1.2. Заказчик: ООО «ЦИИВС»

1.3. Исполнитель: ИИМК РАН

1.4. Стадия работ: Рабочий проект

1.5. Район исследования – Санкт-Петербург, Московский район.

1.6. Площадь земельного участка: 0,9 Га.

1.7. Основание: Заключение КГИОП №01-43-8057/22-0-1 от 04.04.22.

2. Объект экспертизы: земельный участок по адресу: Санкт-Петербург, внутригородское муниципальное образование Санкт-Петербурга муниципальный округ Звездное, Пулковское шоссе, участок 21а (кадастровый номер: 78:14:0007691:26675)

3. Основная нормативно-техническая документация

3.1. Основы законодательства Российской Федерации о культуре, утв. Верховным Советом РФ 9 октября 1992 г. N 3612-1;

3.2. Гражданский Кодекс РФ;

3.3. Федеральный закон РФ от 25 июня 2002 г. №73-ФЗ "Об объектах культурного наследия (памятниках истории и культуры) народов Российской Федерации";

3.4. Федеральный закон от 10 января 2002 г. №7-ФЗ "Об охране окружающей среды";

3.5. Положение о государственной историко-культурной экспертизе, утв. Постановлением Правительства от 15 июля 2009 г. №569;

3.6. Правила выдачи, приостановления и прекращения действия разрешений (открытых листов) на проведение работ по выявлению и изучению объектов археологического наследия, утв. Постановлением Правительства РФ от 20.02.2014 N 127 ;

3.7. Положение о порядке проведения археологических полевых работ и составления научной отчетной документации, утв. постановлением Бюро Отделения историко-филологических наук Российской академии наук от 20 июля 2018 г. № 32;

3.8. Приказ Министерства культуры Российской Федерации от 1 сентября 2015 г. N 2328 "Об утверждении перечня отдельных сведений об объектах археологического наследия, которые не подлежат опубликованию"

4. Состав работ

- 4.1 Получение разрешения (открытый лист) на право проведения археологических работ.
- 4.2. Архивно-библиографические исследования, составление исторической справки и создание ситуационного плана.
 - 4.2.1. Проведение архивных исследований, касающихся сведений о наличии археологических памятников в обследуемой зоне.
 - 4.2.2. Визуальное обследование участка исследований.
 - 4.2.3. Составление краткой исторической справки.
- 4.3. Археологическое обследование участка:
 - 4.3.1. Выявление памятников археологии на основании наличия подъемного материала, особенностей рельефа и иных данных.
 - 4.3.2. Привязка обнаруженных памятников к территории застройки.
 - 4.3.3. Описание ландшафтной характеристики расположения обнаруженных памятников и фиксируемых нарушений поверхности объекта.
 - 4.3.4. Разбивка археологических шурфов - 4 шурфа.
 - 4.3.5. Фотофиксация в процессе подготовки к закладке шурфов.
 - 4.3.6. Выборка культурных напластований из шурфов по слоям, с трехмерной фиксацией находок на плане шурфа.
 - 4.3.7. Выявление археологического материала в культурном слое.
 - 4.3.8. Изучение культурного слоя в процессе закладки шурфов с зачисткой профилей для получения вертикальных разрезов.
 - 4.3.9. Фотофиксация процесса работ, отдельных находок и скоплений материала *in situ*.
 - 4.3.10. Фото- и графо- фиксация профилей стенок шурфов и обнаруженных ям.
 - 4.3.11. Отбор археологического материала из заполнения ям и сооружений, полевая консервация вещевого материала.
 - 4.3.12. Вычерчивание профилей шурфов, текстуальное описание стратиграфии, культурного слоя, материка и иных объектов в шурфах.
 - 4.3.13. Ведение полевой документации.
- 4.4. Камеральные работы.
 - 4.4.1. Очистка или мытье находок, при необходимости оперативная первичная консервация предметов из разрушающихся материалов
 - 4.4.2. Статистическая обработка массовых находок. Шифровка находок.
 - 4.4.3. Составление полевых описей индивидуальных и массовых находок.
 - 4.4.4. Зарисовка находок.
 - 4.4.5. Фотографирование находок.При необходимости:
 - 4.4.6. Определение археологического материала и отбор образцов в коллекцию
 - 4.4.7. Определение зерен и семян.
 - 4.4.8. Определение пород образцов древесины.
 - 4.4.9. Дендрохронологический и радиоуглеродный анализ образцов.
 - 4.4.10. Атрибуция нумизматических находок.

- 4.4.11. Атрибуция воинских и других знаков.
- 4.4.12. Эпиграфический анализ находок с надписями.
- 4.4.13. Атрибуция изделий с клеймами изготовителей.

4.5. Подготовка коллекций к передаче на постоянное хранение в Государственный музейный фонд

4.6. Написание полного научно-технического отчёта.

4.7. Подготовка акта государственной историко-культурной экспертизы земельного участка.

4.8. Передача акта государственной историко-культурной экспертизы в региональный орган охраны объектов культурного наследия.

5. Отчетная документация.

5.1. Полный научно-технический отчет в 1 экземпляре на электронном носителе; акт государственной историко-культурной экспертизы земельного участка в 1 экземпляре на электронном носителе.

5.2. Отчетная документация предоставляется в формате Adobe Acrobat (*.pdf). Графические материалы предоставляются в формате Adobe Acrobat (*.pdf), dwg.

6. Требования к выполнению работ.

6.1. Отчетная документация должна соответствовать требованиям “Положения о порядке проведения археологических полевых работ и составления научной отчетной документации” от 20 июля 2018 года №32.

7. Сроки выполнения работы:

Согласно календарному плану.

Генеральный директор



С. А. Макеев

Заместитель Директора



Н.Ф. Соловьева

Приложение 2

**Копия письма Комитета по государственному контролю,
использованию и охране памятников истории и культуры
Правительства Санкт-Петербурга № 01-43-8057/22-0-1 от 04
апреля 2022 г**



ПРАВИТЕЛЬСТВО САНКТ-ПЕТЕРБУРГА

**КОМИТЕТ ПО ГОСУДАРСТВЕННОМУ
КОНТРОЛЮ, ИСПОЛЬЗОВАНИЮ
И ОХРАНЕ ПАМЯТНИКОВ
ИСТОРИИ И КУЛЬТУРЫ
(КГИОП)**

пл. Ломоносова, д.1, Санкт-Петербург, 191023
Тел. (812) 315-43-03, (812) 571-64-31, факс (812) 710-42-45
E-mail: kgiop@gov.spb.ru
<https://www.gov.spb.ru>, <http://kgiop.ru/>

**ООО «Специализированный
застройщик «ФСК «Северо-Запад-1»
info@fsksz1.ru**

№01-43-8057/22-0-1 от 04.04.2022

№ 01-43-8057/22-0-0 от 28.03.2022

На № 42-С31/22 от 25.03.2022

В ответ на Ваше обращение КГИОП сообщает, что земельный участок по адресу: **Санкт-Петербург, внутригородское муниципальное образование Санкт-Петербурга муниципальный округ Звездное, Пулковское шоссе, участок 21а** (кадастровый номер: 78:14:0007691:26675) расположен в границах:

– вне зон охраны объектов культурного наследия.

Закон Санкт-Петербурга от 19.01.2009 № 820-7 (в редакции, вступившей в силу 01.08.2021) "О границах объединенных зон охраны объектов культурного наследия, расположенных на территории Санкт-Петербурга, режимах использования земель и требованиях к градостроительным регламентам в границах указанных зон".

В пределах границ вышеуказанного земельного участка отсутствуют объекты (выявленные объекты) культурного наследия; объекты культурного наследия, включенные в Единый государственный реестр объектов культурного наследия (памятников истории и культуры) народов Российской Федерации, а также защитная зона объектов культурного наследия.

К границам участка непосредственно не примыкают объекты (выявленные объекты) культурного наследия.

16.06.2021 г. опубликован приказ Министерства культуры Российской Федерации (далее – Минкультуры России) от 30.10.2020 №1295 «Об утверждении предмета охраны, границ территории и требований к градостроительным регламентам в границах территории исторического поселения федерального значения город Санкт-Петербург» (далее – историческое поселение).

Земельный участок расположен вне границ территории исторического поселения, утвержденного вышеуказанным приказом Минкультуры России.

КГИОП не располагает сведениями о наличии либо отсутствии объектов, обладающих признаками объектов культурного наследия, на рассматриваемом земельном участке. В связи с этим, а также в соответствии с требованиями ст. 30 Федерального закона № 73-ФЗ от 25.06.2002 г. «Об объектах культурного наследия (памятниках истории и культуры) народов Российской Федерации»,

требуется проведение государственной³⁰ историко-культурной экспертизы земельного участка. Согласно требованиям п. 11.3 постановления Правительства Российской Федерации от 15.07.2009 № 569 «Об утверждении Положения о государственной историко-культурной экспертизе» государственная историко-культурная экспертиза земельного участка проводится путем археологической разведки.

Данное письмо носит информативный характер и не является разрешением на производство работ.

**Начальник Управления
государственного реестра
объектов культурного наследия**

**ДОКУМЕНТ ПОДПИСАН
ЭЛЕКТРОННОЙ ПОДПИСЬЮ**

Сертификат 024B14B300CDADF98D4864CFE996AF59AB
Владелец **Яковлев Петр Олегович**
Действителен с 26.10.2021 по 26.10.2022

П.О. Яковлев

Дьяконов Н.П.
(812)417-43-33
Петрова А.А.
(812)417-43-46

Приложение 3

Копия Полного научно-технического отчета о выполнении научно-исследовательских археологических работ в виде историко-культурного научного археологического обследования (разведки) с целью проведения государственной историко-культурной экспертизы земельного участка по адресу: Санкт-Петербург, внутригородское муниципальное образование Санкт-Петербурга муниципальный округ Звездное, Пулковское шоссе, участок 21а (кадастровый номер: 78:14:0007691:26675), выполненного Центром спасательной археологии ИИМК РАН



ФЕДЕРАЛЬНОЕ ГОСУДАРСТВЕННОЕ БЮДЖЕТНОЕ УЧРЕЖДЕНИЕ НАУКИ
ИНСТИТУТ ИСТОРИИ МАТЕРИАЛЬНОЙ КУЛЬТУРЫ
РОССИЙСКОЙ АКАДЕМИИ НАУК (ИИМК РАН)

Экз. _____

ПОЛНЫЙ НАУЧНО-ТЕХНИЧЕСКИЙ ОТЧЕТ

**Историко-культурное научное археологическое обследование
(разведки) с целью проведения государственной историко-культурной
экспертизы земельного участка по адресу: Санкт-Петербург,
внутригородское муниципальное образование Санкт-Петербурга
муниципальный округ Звездное, Пулковское шоссе, участок 21а
(кадастровый номер: 78:14:0007691:26675)**

Отв. исполнитель д.и.н. А. В. Поляков

Инв. № подл.	Подпись и дата	Взам. инв. №

Санкт-Петербург
2022

Российская академия наук
ИНСТИТУТ ИСТОРИИ МАТЕРИАЛЬНОЙ КУЛЬТУРЫ
(ИИМК РАН)

УДК: 902.21(470.23-25)

ББК: 63.4(2)

Инв.№ _____

Гриф. _____

Экз. _____

УТВЕРЖДАЮ:

ПРИНЯТО К СВЕДЕНИЮ:

ООО «ЦИИВС»

« ____ » _____ 2022 г.

Зам. Директора ИИМК РАН

К.И.Н.

Н.Ф. Соловьева

_____ 2022 г.



ПОЛНЫЙ НАУЧНО-ТЕХНИЧЕСКИЙ ОТЧЕТ

ИСТОРИКО-КУЛЬТУРНОЕ НАУЧНОЕ АРХЕОЛОГИЧЕСКОЕ
ОБСЛЕДОВАНИЕ (РАЗВЕДКИ) С ЦЕЛЬЮ ПРОВЕДЕНИЯ
ГОСУДАРСТВЕННОЙ ИСТОРИКО-КУЛЬТУРНОЙ ЭКСПЕРТИЗЫ
ЗЕМЕЛЬНОГО УЧАСТКА ПО АДРЕСУ: САНКТ-ПЕТЕРБУРГ,
ВНУТРИГОРОДСКОЕ МУНИЦИПАЛЬНОЕ ОБРАЗОВАНИЕ САНКТ-
ПЕТЕРБУРГА МУНИЦИПАЛЬНЫЙ ОКРУГ ЗВЕЗДНОЕ, ПУЛКОВСКОЕ
ШОССЕ, УЧАСТОК 21А (КАДАСТРОВЫЙ НОМЕР: 78:14:0007691:26675)

183/10/2018-ДС82-2022-ТО

Объект по адресу: г. Санкт-Петербург, Московский район, Пулковское шоссе, участок 21а

Основание: Дополнительное соглашение № 82 от 05 июля 2022 года к договору
№ 183/10/2018 от 18 октября 2018 года

Заказчик: ООО «ЦИИВС»

Исполнитель: ИИМК РАН

Отв. исполнитель _____ д.и.н. А.В. Поляков

Санкт-Петербург

2022

Подл. и дата	
Взам. инв. №	
Инв. № дубл.	
Подл. и дата	
Инв. № подл.	

СОДЕРЖАНИЕ

НОРМАТИВНО-ПРАВОВАЯ БАЗА	5
ОПРЕДЕЛЕНИЯ И СОКРАЩЕНИЯ	7
ВВЕДЕНИЕ.....	9
1. ИСТОРИЧЕСКАЯ СПРАВКА	11
1.1. Топонимика исследуемого района	11
1.2. История освоения Московского района г. Санкт-Петербурга и участка обследования	13
1.3. Анализ картографического материала	18
Выводы	19
2. ФИЗИКО-ГЕОГРАФИЧЕСКАЯ ХАРАКТЕРИСТИКА РАЙОНА РАБОТ	20
3. МЕТОДИКА ПОЛЕВЫХ ИССЛЕДОВАНИЙ	23
4. ПОЛЕВЫЕ ИССЛЕДОВАНИЯ	26
ЗАКЛЮЧЕНИЕ	31
СПИСОК ИСТОЧНИКОВ И ЛИТЕРАТУРЫ	32
СПИСОК ИЛЛЮСТРАЦИЙ.....	33
АЛЬБОМ ИЛЛЮСТРАЦИЙ.....	36
ПРИЛОЖЕНИЕ А. КОПИЯ ОТКРЫТОГО ЛИСТА	70
ПРИЛОЖЕНИЕ Б. КОПИЯ ПИСЬМА КГИОП.....	71

Подп. и дата						Подп. и дата			
Взам. инв. №						Инв. № дубл.			
Подп. и дата						Инв. № подл.			
183/10/2018-ДС82-2022-ТО-С									
	Лит	Изм.	№ докум.	Подп.	Дата		Лит	Лист	Листов
	Разраб.		Поляков А.В.					4	72
	Утв.		Соловьева Н.Ф.						
							ИИМК РАН		
						Полный научно-технический отчет			

9. Методические рекомендации по заполнению паспорта объекта культурного наследия (утверждены приказом Росохранкультуры от 21.06.2010 г. № 100);

10. Постановление правительства Российской Федерации от 20 февраля 2014 г. № 127 «Об утверждении правил выдачи, приостановления и прекращения действия разрешений (открытых листов) на проведение работ по выявлению и изучению объектов археологического наследия»;

11. Методика определения границ территорий объектов археологического наследия (рекомендована письмом Министерства культуры Российской Федерации от 27.01.2012 № 12-01-39/05-АБ);

12. Закон Санкт-Петербурга о границах зон охраны объектов культурного наследия на территории Санкт-Петербурга и режимах использования земель в границах указанных зон и о внесении изменений в закон Санкт-Петербурга «О генеральном плане Санкт-Петербурга и границах зон охраны объектов культурного наследия на территории Санкт-Петербурга» от 19 января 2009 года N 820-7.

Инв. № подл.	Подп. и дата				
	Взам. инв. №				
Инв. № дубл.	Подп. и дата				
	Инв. № подл.				
183/10/2018-ДС82-2022-ТО					Лист
					6
Ли	Изм.	№ докум.	Подп.	Дата	

ВВЕДЕНИЕ

В июле 2022 года археологической экспедицией Центра спасательной археологии ИИМК РАН было произведено историко-культурное научное археологическое обследование (разведки) с целью проведения государственной историко-культурной экспертизы земельного участка по адресу: Санкт-Петербург, внутригородское муниципальное образование Санкт-Петербурга муниципальный округ Звездное, Пулковское шоссе, участок 21а (кадастровый номер: 78:14:0007691:26675) (рис. 1-3).

Площадь обследуемого земельного участка – 0,9 Га.

Работы осуществлялись на основании дополнительного соглашения № 82 от 05 июля 2022 года к договору № 183/10/2018 от 18.10.2018 года, заключенного между ИИМК РАН и ООО «ЦИИВС», а также Открытого Листа № 3273-2021 от 16 декабря 2021 г., выданного Полякову Андрею Владимировичу на право проведения археологических полевых работ в Адмиралтейском, Василеостровском, Выборгском, Красногвардейском, Московском, Петроградском, Петродворцовом, Пушкинском и Центральном районах г. Санкт-Петербурга. Срок действия открытого листа: с 16 декабря 2021 г. по 10 декабря 2022 г. (Приложение А).

Согласно письму КГИОП № 01-43-8057/22-0-1 от 04 апреля 2022 г., земельный участок по адресу: Санкт-Петербург, внутригородское муниципальное образование Санкт-Петербурга муниципальный округ Звездное, Пулковское шоссе, участок 21а (кадастровый номер: 78:14:0007691:26675) расположен вне зон охраны объектов культурного наследия.

В пределах границ вышеуказанного земельного участка отсутствуют объекты (выявленные объекты) культурного наследия; объекты культурного наследия, включенные в Единый государственный реестр объектов культурного наследия (памятников истории и культуры) народов Российской Федерации, а также защитная зона объектов культурного наследия.

К границам участка непосредственно не примыкают объекты (выявленные объекты) культурного наследия (Приложение Б).

Инд. № подл.	Инд. № инв.	Взам. инв. №	Подп. и дата
--------------	-------------	--------------	--------------

Ли	Изм.	№ докум.	Подп.	Дата
----	------	----------	-------	------

183/10/2018-ДС82-2022-ТО

Лист

9

В связи с тем, что данных о проводимых ранее археологических исследованиях на территории предполагаемых работ в КГИОП не поступало, в данной ситуации необходимо провести предварительные научно-исследовательские археологические полевые работы (археологическую разведку), согласно требованиям Федерального закона от 25.06.2002 №73-ФЗ «Об объектах культурного наследия (памятниках истории и культуры) народов Российской Федерации» и закона Санкт-Петербурга от 19.01.2009 № 820-7.

До начала полевых археологических работ была собрана историко-библиографическая информация, подготовлен комплект ситуационных планов, исторических фотоснимков и карт с нанесенными на них границами участка обследования (рис. 5-9).

Цель проведения работ на участке обследования – определение наличия или отсутствия объектов культурного, в том числе и археологического, наследия, включенных в реестр, выявленных объектов культурного наследия, либо объектов, обладающих признаками объекта культурного наследия, на обследуемом земельном участке.

Задача археологических исследований на участке обследования заключалась в выявлении, фиксации и исследовании остатков археологических (исторических) памятников, культурных слоев, конструкций и сооружений, массовых и индивидуальных находок путем визуального обследования и заложения разведывательных археологических шурфов (археологические разведки).

В ходе полевых археологических работ произведен натурный осмотр трассы, были заложены 4 шурфа размерами 2х2 м, общей площадью 16 кв. м, с целью выявления культурного слоя на территории обследования. На обследованном участке объекты археологического наследия и признаки наличия объектов археологического наследия не обнаружены.

Инд. № подл.	Подп. и дата	Инд. № дубл.	Взам. инв. №	Подп. и дата	Ли	Изм.	№ докум.	Подп.	Дата	183/10/2018-ДС82-2022-ТО	Лист
											10

1. ИСТОРИЧЕСКАЯ СПРАВКА

1.1. Топонимика исследуемого района

Московский район – административно-территориальная единица Санкт-Петербурга. Район расположен в южной части города, на востоке граничит с Фрунзенским районом, на западе с Кировским и Красносельским районами, на юге и юго-западе с Пушкинским районом.

Московский проспект – магистральная улица Санкт-Петербурга, протянувшаяся на 9,3 км от Сенной площади до площади Победы. Первоначально, на месте нынешнего Московского проспекта, в первой четверти XVIII в. проходила дорога, ведущая к Сарской мызе (Царское Село). В 1776-1800-е гг. часть нынешнего проспекта от Сенной площади до р. Фонтанки называлась Обуховская улица, а от р. Фонтанки до Средней Рогатки (ныне Площадь Победы) в 1800-х гг. Царкосельская дорога. С 1804 по 1878 гг. Обуховская улица стала именоваться Обуховским проспектом, а от Фонтанки до Загородного канала (Обводный канал) Царкосельским проспектом, дальнейшая часть называлась дорогой в Москву. В первой половине XIX в. отрезок от р. Фонтанки до Лиговского канала (ныне Лиговский проспект) и позже до Московских ворот стал называться Царкосельским проспектом, дальнейшая часть дороги именовалась Московским шоссе. С 1882 года, отрезок от реки Фонтанки до Московских ворот, а с 1888 г. до Рощинской улицы стал именоваться Забалканским проспектом, с 1918 по 1950-е гг. Забалканский проспект был переименован в Международный проспект. До 1926 года проспект пересекал Лиговский канал. Восточная сторона канала была засыпана в 1926 году, в 1965-1969 годах засыпана и западная сторона. С 1952 г. Сенная площадь получила название Площадь Мира, а участок дороги от неё до Средне Рогатки (позже Площадь Победы) стал именоваться Проспектом имени Сталина. С 1956 г. по настоящее время дорога от Площади мира (с 1992 года – Сенная площадь) до площади победы стала именоваться Московским проспектом.

Пулковское шоссе – шоссе в Московском районе Санкт-Петербурга протяжённостью 12,6 км, проходит от площади Победы до Волхонского шоссе,

Инд. № подл.	Подп. и дата								
	Взам. инв. №								
	Инд. № дубл.								
	Подп. и дата								
	Инд. № подл.								
Ли	Изм.	№ докум.	Подп.	Дата	183/10/2018-ДС82-2022-ТО				Лист
									11

далее продолжается Киевским шоссе. Раньше именовалось Киевским шоссе, в 1974 г. шоссе было переименовано в Пулковское – оно проходит по Пулковскому меридиану.

Московское шоссе – магистральная улица Санкт-Петербурга, начальный отрезок дороги на Москву, (современная трасса М10, Е105 «Россия»). В XVIII в. от тракта, ведущего к Сарской мызе (Царское Село) на месте, где сейчас располагается Московское шоссе проходила дорога ведущая в Новгород и Москву. Данное направление называлось, соответственно, Большая Московская дорога и Новгородская дорога. В XIX веке Царскосельская дорога в пределах Петербургской губернии стала называться Московским шоссе. С 1830-х годов до 1950 года Московским шоссе называлось прямолинейное продолжение Обуховского (с 1878 г. Забалканского, и с 1918 г. Международного) проспекта за административной границей города. Соответственно, в 1878 году начало Московского шоссе переместилось от Новомосковского моста через Обводный канал к Московским воротам, а в 1910-е годы – к железнодорожному путепроводу Путиловской ветви за Рощинской улицей. В 1950 году проспект Сталина объединил Международный проспект и прямолинейно продолжающий его участок Московского шоссе на отрезке от путепровода до развилки у Средней Рогатки (нынешняя площадь Победы). С этого времени и по настоящее время началом Московского шоссе является площадь Победы, к которой оно примыкает под углом около 45° относительно Московского проспекта, отходя от него на юго-восток.

Средняя Рогатка – исторический район (до 1958 г. – посёлок) на юге Санкт-Петербурга между станциями метро «Московская» и «Звездная». Административно входит в состав Московского района. На западе граничит с Предпортовой, на юге с Пулково и на востоке с Купчино. Средняя Рогатка получила своё название оттого, что тут находился шлагбаум, или, как тогда говорили, рогатка, и караульная будка с будочником. Таких рогаток на пути находилось три: первая в районе Московских ворот («ближняя»), вторая

Инв. № подл.	Подп. и дата					
	Взам. инв. №					
	Инв. № дубл.					
	Подп. и дата					
	Инв. № подл.					
Ли	Изм.	№ докум.	Подп.	Дата	183/10/2018-ДС82-2022-ТО	Лист 12

современного города и его окрестностей. «Планировка современного Санкт-Петербурга и его пригородной зоны в значительной мере основывается на существовавшей веками стабильной системе поселений и дорог. Многие допетербургские дороги стали городскими улицами, а древние селения были первоначальной основой создания городских слобод, кварталов и усадеб. Санкт-Петербург создан на основе предшествовавшей ему системы расселения, стабильно существовавшей в древнерусские, новгородские, московские, шведские времена» (Семенцов 2003:20).

В XV в. острова дельты Невы относились к двум погостам Ореховецкого уезда Водской пятины - Спасско Городненскому и Никольскому Ижерскому.

С конца XVI в. земли от Финского залива до Ладожского озера фактически перешли под управление Швеции. Территории Приневья были поделены на лены – Нотеборгский, Копорский и Корельский. В этот период происходил массовый отток православного населения на территорию России. На опустевшие земли приходило финское и шведское население, осваиваясь в заброшенных русских селениях. По опубликованным материалам Сауло Кепсу и по данным шведских описей и землемерных документов видно, что если до середины 1640-х - 1650-х гг. большинство поселений сохраняло традиционные русские названия, то с 1650-х - 1660-х годов осуществлялись многочисленные замены старинных топонимов и гидронимов на новые, в основном финские. Проведенные в 1670-1680-е гг. шведским правительством землемерные работы демонстрируют освоенность этих земель.

На левом берегу Невы, на месте Александро-Невской Лавры, стояла деревня Вихтери. До постройки Обводного канала река Монастырка была продолжением реки Волковки (Чёрной речки, Сутелайоки). Следующей деревней, в районе Слободской улицы была деревня Хаапаси.

С началом Северной войны в 1703 году, российская армия во главе с князем Б.П. Шереметьевым захватывает крепость Ниеншанц. Понимая важность захваченных территорий, Петр I принимает решение об укреплении границ и 16 (27) мая 1703 на землях Ингерманландии, на Заячьем острове (фин. Jänisaari),

Подп. и дата
Взам. инв. №
Инв. № дубл.
Подп. и дата
Инв. № подл.

Ли	Изм.	№ докум.	Подп.	Дата
----	------	----------	-------	------

183/10/2018-ДС82-2022-ТО

Лист

14

была заложена крепость «Санкт Питербурх». В 1721 году Северная война была окончена и земли Приневья окончательно перешли к Российской империи.

Санкт-Петербург и его пригородная зона со времен Петра I впитали в себя структуру селений и дорог XV-XVII вв. Конфигурация реальной застройки Санкт-Петербурга петровской поры во многом преемственно совпадает с конфигурацией освоенных территорий допетровского периода, стала основой всего последующего развития столичного города» (Семенцов 2003:22). Существующая в настоящее время улично-дорожная система Санкт-Петербургской агломерации также восходит к дорожной системе, известной, по крайней мере, с XVII в.

Когда-то въехать в город можно было только через заставу. Так назывались контрольные пункты, учрежденные в начале XVIII в. на главных дорогах при въезде в Петербург, с заграждениями и караулом. На заставах осуществлялись проверка грузов, багажа и документов пассажиров, взимание пошлин, имелись специальные регистрационные книги, в которые записывались фамилии всех покидавших город и въезжавших в него.

Здесь должны были также «препятствовать проходу злонамеренных людей» – беглых солдат и крепостных, пытавшихся уйти из Петербурга, извозчиков, нарушавших царский указ о привозе на каждой подводе трех камней для мощения петербургских улиц, а также тех городских жителей, которые хотели выехать без разрешения. Покидать столицу и отсутствовать в ней дозволялось лишь «с запиской от Сената, только чтоб не более пяти месяцев».

Возле каждой заставы в особых зданиях – гауптвахтах – находились воинские караулы, а дороги перегораживались шлагбаумами и рогатками.

Первая, или ближняя, рогатка находилась у теперешних Московских ворот, а дальняя, третья, – возле мельничной плотины у подножия Пулковской горы. А поскольку еще одна застава-рогатка находилась между ними (там, где сейчас находится площадь Победы), она и получила название средней. Так и местность вокруг получила название Средних Рогаток (с 1762 г.). Параллельно, с

Инв. № подл.	Подп. и дата					
	Взам. инв. №					
	Инв. № дубл.					
	Подп. и дата					
	Инв. № подл.					
Ли	Изм.	№ докум.	Подп.	Дата	183/10/2018-ДС82-2022-ТО	Лист 15

1765 г., употреблялось наименование Средняя Рогатка, просуществовавшая в дальнейшем два века.

В 1714 г. возле Средней Рогатки, на пересечении дорог из Петербурга в Москву и из Петербурга в Сарскую мызу (Царское Село), построили одноэтажный деревянный путевой дворец из 8 комнат для отдыха «августейших особ». В 1740-х гг. взамен обветшавшего деревянного дворца возвели новый, но тоже деревянный и одноэтажный. Его собрали из фрагментов конфискованного дома Миниха на Васильевском острове, стоявшего на углу набережной Невы и 12-й линии.

Спустя еще десять лет напротив него, на западной стороне дороги, по проекту архитектора Растрелли соорудили каменный путевой дворец. Отделку дворца завершили ко дню приезда Елизаветы Петровны из Москвы в Петербург в мае 1754 г.

При императоре Павле этот путевой дворец упразднили и сделали из него почтовую станцию. В 1830-х гг. его приспособили под гостиницу с рестораном, а во второй половине XIX в. использовали под фабрику красок.

По дорожному столбу близ дворца местность носила также название «Три руки», а затем «Четыре руки». Указатель появился в середине XVIII в. после того, как в 1744 г. вышел указ Сената о «столблении» Царскосельской дороги. Столб изображал три руки, указывавшие направление трех дорог – на Петербург, Царское Село и Москву, на Петергоф и Ригу. В народе столб, а также перекресток-развилка рядом с ним, получили название «три руки».

В XIX в. под почтовый тракт на Москву стали использовать дорогу от Средней Рогатки до Ям-Ижоры, минуя таким образом Царское Село. Поскольку появилась четвертая дорога, местность стали именовать «четыре руки». Название это бытовало очень долго. Так, в известном путеводителе по дачным местностям В.К. Симанского «Куда ехать на дачу?», изданном в 1892 г., говорилось: «Четыре руки (Средняя рогатка), бывшая почтовая станция, на бывшем Московском шоссе; в 11 верстах от столицы. Название свое получила от

Инд. № подл.	Подп. и дата					183/10/2018-ДС82-2022-ТО	Лист 16
	Взам. инв. №						
	Инд. № дубл.						
	Подп. и дата						
Инд. № подл.	Ли	Изм.	№ докум.	Подп.	Дата		

четырёх столбов с рисунками рук, указывавших на дороги: в Москву, Петербург, Петергоф и Ригу».

В 1766 г. недалеко от Средней Рогатки (вдоль начала нынешнего Пулковского шоссе) появилась одна из первых близ Петербурга немецких колоний. Здесь была выделена земля 22 семействам немецких переселенцев из Бранденбурга и Вюртемберга. Отводом земли и обустройством колонии, носившей поначалу название «колония 22-х» (Zweiundzwanziger Kolonie), занимался инженер И.Ф. Лильенталь. По месту расположения колония стала называться Среднерогатской. Спустя сто лет, в 1868 г., выходцы из этого поселения обосновали неподалеку еще одну, «дочернюю» колонию, получившую название «Малая».

В первые годы колонисты, причисленные к Ново-Саратовскому приходу, молились в отдельном доме, а в 1840 г. в Среднерогатской колонии появилась деревянная кирха на 175 мест. При церкви имелись школа на 105 учеников и небольшое сельское кладбище. По состоянию на 1892 г. в немецкой колонии Средняя Рогатка насчитывалось 50 дворов и 571 душа обоего пола. Еще одной достопримечательностью здешних мест служил фонтан, установленный в 1809 г. близ Среднерогатской колонии по проекту архитектора Тома де Томона. Его фасадную часть украшала высеченная в камне маска Нептуна. Со временем фонтан потерял свое значение, и в 1935 г. его перенесли в сквер перед западным фасадом Казанского собора. Кстати, в том же году, 23 сентября, закрыли лютеранскую кирху в немецкой колонии.

Среднерогатская колония, или, как ее чаще называли, деревня Колония, оказалась полностью уничтоженной в годы Великой Отечественной войны. Немецкое население отсюда депортировали, как и из других немецких колоний внутри блокадного кольца.

Во время блокады Средняя Рогатка оказалась в непосредственной близости от линии фронта, проходившей за Пулковскими высотами. Здесь был сформирован мощный узел сопротивления – с железобетонными надолбами, дотами, противотанковым рвом и минными полями. Через Среднюю Рогатку

Изн. № подл.	Подп. и дата	Изн. № дубл.	Взам. инв. №	Подп. и дата	Ли	Изм.	№ докум.	Подп.	Дата	183/10/2018-ДС82-2022-ТО	Лист
											17

Одной из самых известных карт того времени считается карта, составленная в 1827 г. под руководством Генерал-майора Шуберта по материалам, найденным в Шведских архивах. Авторство карты принадлежит Штабс-капитану генерального штаба Бергенгейму. Состояние местности и все названия карты даны по состоянию на 1676 г. На данной карте вблизи участка обследования поселения не расположены (рис. 5).

На топографической карте окрестностей Санкт-Петербурга 1831 г., авторства генерал-майора Шуберта, к западу от участка обследования располагается Среднерогатская колония, южнее участка обследования отображено кладбище. На месте участка обследования расположены поля и огороды. (рис. 6).

На топографической карте частей Санкт-Петербургской и Выборгской губерний 1867 г. ситуация не меняется (рис.7).

На карте района маневров центра Санкт-Петербургской губернии 1913 г. ситуация не меняется (рис. 8).

На детальной карте РККА Ленинграда и окрестностей 1930-1941 гг. вдоль западной части участка обследования проходит железная дорога. В остальном ситуация не меняется (рис. 9).

Выводы

- В ходе архивно-библиографических исследований установлено, что непосредственно на территории исследуемого участка объекты археологического наследия ранее не фиксировались.
- Согласно историческим картам и данным письменных источников, со второй половины XVIII в., к западу от участка обследования находилась одна из первых близ Петербурга немецких колоний (Среднерогатская колония), южнее участка обследования располагалось кладбище этой колонии, однако, на месте участка обследования были поля и огороды, вплоть до современной застройки.

Инд. № подл.	Подп. и дата					
	Взам. инв. №					
	Инд. № дубл.					
	Подп. и дата					
	Инд. № подл.					
Ли	Изм.	№ докум.	Подп.	Дата	183/10/2018-ДС82-2022-ТО	Лист 19

ледниковыми и постледниковыми отложениями. Последние 2,5 тысячи лет рельеф почти не менялся.

Климат Петербурга умеренный, переходный от умеренно-континентального к умеренно-морскому. Такой тип климата объясняется географическим положением и атмосферной циркуляцией характерной для Ленинградской области. Это обуславливается сравнительно небольшим количеством поступающего на земную поверхность и в атмосферу солнечного тепла.

Из-за небольшого количества солнечного тепла влага испаряется медленно. За год в Санкт-Петербурге бывает в среднем 62 солнечных дня. Поэтому, на протяжении большей части года преобладают дни с облачной, пасмурной погодой, рассеянным освещением. В городе наблюдаются так называемые Белые ночи, наступающие 25–26 мая, когда солнце опускается за горизонт не более чем на 9°, и вечерние сумерки практически сливаются с утренними. Заканчиваются белые ночи 16–17 июля. В общей сложности продолжительность белых ночей более 50 дней.

Для города характерна частая смена воздушных масс, обусловленная в значительной степени циклонической деятельностью. Летом преобладают западные и северо-западные ветры, зимой западные и юго-западные.

Общая протяжённость всех водотоков на территории Санкт-Петербурга достигает 282 км, а их водная поверхность составляет около 7 % всей площади. За время существования Санкт-Петербурга гидрологическая сеть города претерпела существенные изменения. Строительство города в низком болотистом месте потребовало сооружения каналов и прудов для осушения. Вынутая при этом земля использовалась для повышения поверхности. В конце XIX века дельта Невы состояла из 48 рек и каналов, образующих 101 остров. С течением времени по мере строительства города многие водоёмы теряли своё первоначальное значение, загрязнялись и засыпались. В XX веке в результате засыпки каналов, проток и рукавов число островов сократилось до 42-х.

Инв. № подл.	Подп. и дата					
		Инв. № дубл.	Взам. инв. №			
				Подп. и дата		
		183/10/2018-ДС82-2022-ТО			Лист	
Ли	Изм.	№ докум.	Подп.	Дата	21	

Основная водная магистраль города – река Нева, которая впадает в Невскую губу Финского залива, относящегося к Балтийскому морю. Наиболее значительны рукава дельты: Большая и Малая Нева, Большая, Средняя и Малая Невки, Фонтанка, Мойка, Екатерингофка, Крестовка, Карповка, Ждановка, Смоленка, Пряжка, Кронверкский пролив; каналы – Морской канал, Обводный канал, канал Грибоедова, Крюков канал. Основные притоки Невы в черте города: слева – Ижора, Славянка, Мурзинка, справа – Охта, Чёрная речка. Крупнейшие острова в дельте Невы: Васильевский, Петроградский, Крестовский, Декабристов; крупнейший остров в Финском заливе – Котлин. Значительная часть территории Санкт-Петербурга расположена на высотах, не превышающих 1,2–3 м над уровнем моря. Эти районы города подвержены опасности наводнений, связанных главным образом с ветровым нагоном вод в восточной части Финского залива.

Через водные объекты города перекинуто около 800 мостов, в том числе 218 пешеходных.

Зелёные насаждения Санкт-Петербурга и пригородов вместе с водной поверхностью занимают около 40 % городской территории. Общая площадь зелёных насаждений превышает 31 тысячу га, в их числе 68 парков, 166 садов, 730 скверов, 232 бульвара, 750 озеленённых улиц. Парки города расположены в различных ландшафтных условиях: на нижней и верхней террасах побережья Финского залива (парки Стрельны, Петергофа и Ломоносова), моренной равнине (парки города Пушкина), камовых Холмах (Шуваловский парк, Осинвая Роща). Основу ряда парков составляют естественные леса, до сих пор сохранившие свой породный состав (Сосновка, Удельный парк). На окраинах города сохранились лесные массивы, оставшиеся от подзоны южной тайги: Юнтоловский заказник, Ржевский лесопарк, лесные островки вдоль реки Охты, Таллинского шоссе, между рекой Невой и железной дорогой на Москву.

Инв. № подл.	Подп. и дата				
	Взам. инв. №				
	Инв. № дубл.				
	Подп. и дата				
					183/10/2018-ДС82-2022-ТО
Ли	Изм.	№ докум.	Подп.	Дата	Лист 22

3. МЕТОДИКА ПОЛЕВЫХ ИССЛЕДОВАНИЙ

В рамках работ по проведению научного обследования (археологическая разведка) земельного участка по адресу: Санкт-Петербург, внутригородское муниципальное образование Санкт-Петербурга муниципальный округ Звездное, Пулковское шоссе, участок 21а (кадастровый номер: 78:14:0007691:26675) проводилось визуальное обследование объекта и закладка археологических шурфов (рис. 10-22, рис. 25-32, рис. 35-41, рис. 44-51, рис. 53).

Полевые археологические исследования проводились в соответствии с методическими указаниями и требованиями «Положения о порядке проведения археологических полевых работ и составления научной отчетной документации», утвержденного постановлением Бюро Отделения историко-филологических наук Российской академии наук от 20 июня 2018 г. № 32.

Основная задача проведения археологических исследований на площади планируемого строительства и окружающей территории заключалась в выявлении и фиксации археологических (исторических) памятников, культурных слоев, конструкций и сооружений, сборе и исследовании археологического материала.

Полевые работы включали в себя:

- визуальный осмотр указанной в договоре территории, поиск подъемного материала;
- описание исследуемой территории и ее фотофиксация;
- разбивку археологических шурфов;
- привязка археологических шурфов к ситуационному плану исследуемой территории;
- выборку культурных напластований из шурфов по слоям;
- выявление и изучение археологического материала по слоям;
- фотофиксацию процесса работ;
- фотофиксацию стенок и планиграфии шурфов;
- описание ландшафтной характеристики обнаруженных объектов и фиксация их современного состояния;

Инва. № подл.	Подп. и дата	Инва. № дубл.	Взам. инв. №	Подп. и дата	Ли	Изм.	№ докум.	Подп.	Дата	183/10/2018-ДС82-2022-ТО	Лист
											23

- ведение полевой документации;
- рекультивацию шурфов.

Применялся стандартный набор методов, используемых при археологических разведках: предварительные архивно-библиографические изыскания, визуальный осмотр местности, осмотр обнажений культурного слоя, поиск подъемного материала, шурфовка. Натурные полевые исследования проводились в виде осуществления пеших маршрутов на территории участка обследования. Маршруты осуществлялись на всем протяжении пешим порядком. Вся исследуемая площадь была разбита на неравные квадраты со сторонами не более 20 метров и пройдена пешими маршрутами по линии сетки квадратов. Все участки детально фиксировались (фото, описание, привязка к карте).

При прохождении маршрутов с целью обнаружения выходов культурного слоя и артефактов осматривались встречающиеся обнажения грунта естественного и антропогенного происхождения. На перспективных для обнаружения памятников археологии участках производилась закладка шурфов, ориентированного по сторонам света, направленного на поиск культурного слоя и древних артефактов. Количество и место расположения шурфов было обусловлено геоморфологическим состоянием местности и степенью освоенности обследуемой территории, и определялось с таким расчетом, чтобы обеспечить полное выявление и определение границ всех объектов археологического наследия, попадающих в пределы обследуемых земельных участков, с учетом существующих методических рекомендаций 1 шурф на 1 га (при площадных обследованиях). Шурфы закладывались на перспективных для обнаружения памятников археологии местах, исключая хозяйственно-освоенные участки трассы. В ходе работ были заложены 4 разведывательных шурфа размерами 2x2 м общей площадью 16 кв. м. Разборка грунта в процессе шурфовки производилась вручную по стратиграфическим слоям с разнородными культурными прослойками и соответствующим им общим планиграфическим горизонтам фиксации. Для выявления структуры плотных поверхностей и удаления грунта в стесненных условиях при расчистке использовались щетки,

Ивл. № подл	Подп. и дата	Ивл. № дубл.	Взам. ивл. №	Подп. и дата	183/10/2018-ДС82-2022-ТО					Лист		
										24		
					Ли	Изм.	№ докум.	Подп.	Дата			

4. ПОЛЕВЫЕ ИССЛЕДОВАНИЯ

Участок обследования площадью 0,9 Га расположен в южной части Московского района города Санкт-Петербурга по адресу: Санкт-Петербург, внутригородское муниципальное образование Санкт-Петербурга муниципальный округ Звездное, Пулковское шоссе, участок 21а (кадастровый номер: 78:14:0007691:26675) (рис. 1-4).

В ходе полевых археологических работ произведен натурный осмотр территории (рис. 3, 10-16).

Шурф 1

Шурф 1 (рис. 4, рис. 17-25) заложен в юго-восточной части участка обследования, в ближайшем месте к кладбищу Среднерогатской немецкой колонии.

Дневная поверхность шурфа ровная, покрыта дерном, находилась на отметке 16,61 м БС (рис. 17, 23).

Размеры шурфа составили 2х2 м, максимальная глубина – 1,06 м, площадь – 4 м. кв., ориентация С-Ю.

В ходе работ после снятия дерна и мешаных слоев подсыпок, на глубине 15,69-15,66 м БС был зачищен материк, представленный светло-серым суглинком (рис. 18, 23).

Стратиграфия стенок представлена следующими слоями (рис. 19-22, 24):

1. Дерн – мощность до 0,14 м.
2. Темно-серая мешаная супесь – мощность до 0,49 м.
3. Светло-серый мешаный суглинок – мощность до 0,20 м.
4. Серая супесь с гранитной крошкой – мощность до 0,17 м.
5. Светло-серый суглинок (материк) – видимая мощность до 0,21 м.

По окончании земляных работ шурф был рекультивирован (рис. 25).

Координаты поворотных угловых точек археологического шурфа представлены в геодезической государственной системе координат МСК – 1969 г. Санкт-Петербург и географической системе координат WGS – 84.

Инв. № подл.	Подп. и дата	Инв. № дубл.	Взам. инв. №	Подп. и дата	Ли	Изм.	№ докум.	Подп.	Дата	183/10/2018-ДС82-2022-ТО	Лист
											26

Координаты поворотных точек шурфа 1

№ точки	МСК-1964		WGS 84	
	N	E	N	E
1	82024.32	114589.78	59.825830756	30.330190950
2	82024.32	114591.78	59.825830666	30.330226605
3	82022.32	114591.78	59.825812715	30.330226427
4	82022.32	114589.78	59.825812804	30.330190773

Шурф 2

Шурф 2 (рис. 4, 26-35) заложен в северной части участка обследования.

Дневная поверхность шурфа ровная, покрыта дерном, находилась на отметке 16,68 м БС (рис. 26, 33).

Размеры шурфа составили 2х2 м, максимальная глубина – 1,45 м, площадь – 4 м.кв., ориентация С-Ю.

В ходе работ после снятия дерна и мешаных слоев подсыпок, на глубине 15,69-15,66 м БС был зачищен материк, представленный светло-серым суглинком (рис. 28, 33). В материке были выявлены пятна от двух траншей (рис. 27, 33). Траншея 1 расположена в восточной части шурфа и уходит в его северную и южную стенки, ширина траншеи составила 61 см, глубина 24 см. Заполнение траншеи 1 представлено темно-серым мешаным суглинком. В заполнении траншеи 1, на глубине 15,61-15,64 м БС, располагалось обтесанное подквадратное бревно, размерами 28х31 см, которое уходит в северную стенку шурфа. Траншея 2 расположена в северной части шурфа и уходит в его восточную и западную стенки, ширина траншеи составила 73 см, глубина 27 см. Заполнение траншеи 2 представлено светло-серым мешаным суглинком с включениями гранитной крошки.

Стратиграфия стенок представлена следующими слоями (рис. 29-32, 34):

1. Дерн – мощность до 0,09 м.
2. Темно-серая мешаная супесь – мощность до 0,88 м.
3. Битумная крошка – мощность до 0,16 м.
4. Серая супесь с гранитной крошкой – мощность до 0,20 м.

Ивл. № подл.	Подп. и дата	Ивл. № дубл.	Взам. ивл. №	Подп. и дата	Ивл. № подл.	Ли	Изм.	№ докум.	Подп.	Дата	183/10/2018-ДС82-2022-ТО	Лист
												27

5. Светло-серый суглинок (материк) – видимая мощность до 0,10 м.

По окончании земляных работ шурф был рекультивирован (рис. 35).

Координаты поворотных угловых точек археологического шурфа представлены в геодезической государственной системе координат МСК – 1969 г. Санкт-Петербург и географической системе координат WGS – 84.

Координаты поворотных точек шурфа 2

№ точки	МСК-1964		WGS 84	
	N	E	N	E
1	82137.14	114610.75	59.826842461	30.330574811
2	82137.14	114612.75	59.826842371	30.330610466
3	82135.14	114612.75	59.826824420	30.330610289
4	82135.14	114610.75	59.826824510	30.330574633

Шурф 3

Шурф 3 (рис. 4, 36-44) заложен в северной части участка обследования.

Дневная поверхность шурфа ровная, покрыта дерном, находилась на отметке 16,41 м БС (рис. 36, 42).

Размеры шурфа составили 2x2 м, максимальная глубина – 1,44 м, площадь – 4 м.кв., ориентация С-Ю.

В ходе работ после снятия дерна и мешаных слоев подсыпок, на глубине 15,06 м БС был зачищен материк, представленный светло-серым суглинком (рис. 37, 42).

Стратиграфия стенок представлена следующими слоями (рис. 38-41, 43):

1. Дерн – мощность до 0,16 м.
2. Темно-серая мешаная супесь – мощность до 0,64 м.
3. Светло-желтая мешаная супесь – мощность до 0,37 м.
4. Темно-серый мешаный суглинок – мощность до 0,36 м.
5. Серая супесь с гранитной крошкой – мощность до 0,23 м.
6. Светло-серый суглинок (материк) – видимая мощность до 0,11 м.

По окончании земляных работ шурф был рекультивирован (рис. 44).

Подп. и дата
Взам. инв. №
Инв. № дубл.
Подп. и дата
Инв. № подл.

Ли	Изм.	№ докум.	Подп.	Дата
----	------	----------	-------	------

Координаты поворотных угловых точек археологического шурфа представлены в геодезической государственной системе координат МСК – 1969 г. Санкт-Петербург и географической системе координат WGS – 84.

Координаты поворотных точек шурфа 3

№ точки	МСК-1964		WGS 84	
	N	E	N	E
1	82127.20	114599.21	59.826753758	30.330368196
2	82127.20	114601.21	59.826753669	30.330403852
3	82125.20	114601.21	59.826735717	30.330403674
4	82125.20	114599.21	59.826735807	30.330368019

Шурф 4

Шурф 4 (рис. 4, 45-53) заложен в северной части участка обследования.

Дневная поверхность шурфа ровная, покрыта дерном, находилась на отметке 16,50 м БС (рис. 45, 51).

Размеры шурфа составили 2х2 м, максимальная глубина – 1,46 м, площадь – 4 м.кв., ориентация С-Ю.

В ходе работ после снятия дерна и мешаных слоев подсыпок, на глубине 15,31-15,15 м БС был зачищен материк, представленный светло-серым суглинком (рис. 46, 51).

Стратиграфия стенок представлена следующими слоями (рис. 47-50, 52):

1. Дерн – мощность до 0,13 м.
2. Темно-серая мешаная супесь – мощность до 0,76 м.
3. Темно-серый мешаный суглинок – мощность до 0,27 м.
4. Серая супесь с гранитной крошкой – мощность до 0,41 м.
5. Светло-серый суглинок (материк)

По окончанию земляных работ шурф был рекультивирован (рис. 53).

Координаты поворотных угловых точек археологического шурфа представлены в геодезической государственной системе координат МСК – 1969 г. Санкт-Петербург и географической системе координат WGS – 84.

Подп. и дата	
Взам. инв. №	
Инв. № дубл.	
Подп. и дата	
Инв. № подл.	

Ли	Изм.	№ докум.	Подп.	Дата

ЗАКЛЮЧЕНИЕ

В ходе выполнения научно-исследовательских археологических работ в виде историко-культурного научного археологического обследования (археологические разведки) на земельном участке по адресу: Санкт-Петербург, внутригородское муниципальное образование Санкт-Петербурга муниципальный округ Звездное, Пулковское шоссе, участок 21а (кадастровый номер: 78:14:0007691:26675) в июле 2022 года был обследован земельный участок площадью 0,9 Га и проведены следующие работы:

1. Составление исторической справки по результатам архивно-библиографических и научных изысканий;
2. В рамках визуального обследования была произведена фотофиксация современного состояния застройки и окружающей территории;
3. В ходе проведения археологического обследования заложено 4 шурфа размерами 2х2 м, общей площадью 16 кв. м.

По результатам проведенных работ можно сделать следующие выводы:

Объекты археологического наследия и признаки наличия объектов археологического наследия не обнаружены. Стратиграфия шурфов представлена переотложенными слоями подсыпок, произведенных в процессе благоустройства территории в целях повышения и нивелировки уровня дневной поверхности.

Таким образом, на территории земельного участка по адресу: Санкт-Петербург, внутригородское муниципальное образование Санкт-Петербурга муниципальный округ Звездное, Пулковское шоссе, участок 21а (кадастровый номер: 78:14:0007691:26675), объекты культурного наследия, включенные в Единый Государственный реестр памятников истории культуры Российской Федерации, отсутствуют. В ходе работы объектов культурного (археологического) наследия не выявлено. Объекты, обладающие признаками объекта культурного наследия, отсутствуют. Значимый культурный слой не зафиксирован.



А.В. Поляков, д.и.н.

Подп. и дата						<p style="font-size: 24px; margin: 0;">183/10/2018-ДС82-2022-ТО</p>	Лист
Взам. инв. №							31
Инв. № дубл.							
Подп. и дата							
Инв. № подл							
Ли	Изм.	№ докум.	Подп.	Дата			

СПИСОК ИЛЛЮСТРАЦИЙ

Рис. 1. Санкт-Петербург, Пулковское шоссе, участок 21а. Место обследования на карте (Bing).

Рис. 2. Санкт-Петербург, Пулковское шоссе, участок 21а. Территория обследования на карте (Bing).

Рис. 3. Санкт-Петербург, Пулковское шоссе, участок 21а. Территория обследования на спутниковой карте (Yandex) с показанием точек съемки.

Рис. 4. Санкт-Петербург, Пулковское шоссе, участок 21а. Топографический план участка обследования с местом расположения шурфов.

Рис. 5. Расположение участка обследования на фрагменте карты бывших губерний Иван-Города, Яма, Капорья и Нэтеборга авторства Бергенгейма, 1676 г.

Рис. 6. Расположение участка обследования на фрагменте топографической карты окрестностей Санкт-Петербурга генерал-майора Шуберта, 1831 г.

Рис. 7. Расположение участка обследования на фрагменте топографической карты частей Санкт-Петербургской и Выборгской губерний, 1867 г.

Рис. 8. Расположение участка обследования на фрагменте карты района маневров. Центр Санкт-Петербургской губернии, 1913 г.

Рис. 9. Расположение участка обследования на фрагменте детальной карты РККА Ленинграда и окрестностей, 1941 г.

Рис. 10. Санкт-Петербург, Пулковское шоссе, участок 21а. Общий вид участка обследования. Точка съемки 1. Вид на запад.

Рис. 11. Санкт-Петербург, Пулковское шоссе, участок 21а. Общий вид участка обследования. Точка съемки 1. Вид на север.

Рис. 12. Санкт-Петербург, Пулковское шоссе, участок 21а. Общий вид участка обследования. Точка съемки 2. Вид на север.

Рис. 13. Санкт-Петербург, Пулковское шоссе, участок 21а. Общий вид участка обследования. Точка съемки 2. Вид на восток.

Рис. 14. Санкт-Петербург, Пулковское шоссе, участок 21а. Общий вид участка обследования. Точка съемки 3. Вид на восток.

Рис. 15. Санкт-Петербург, Пулковское шоссе, участок 21а. Общий вид участка обследования. Точка съемки 4. Вид на юг.

Рис. 16. Санкт-Петербург, Пулковское шоссе, участок 21а. Общий вид участка обследования. Точка съемки 5. Вид на запад.

Рис. 17. Санкт-Петербург, Пулковское шоссе, участок 21а. Шурф 1. Фотофиксация до начала работ. Вид на север.

Рис. 18. Санкт-Петербург, Пулковское шоссе, участок 21а. Шурф 1. Фиксация по слою светло-серого суглинка (материк). Уровень прекращения работ. Вид на север.

Рис. 19. Санкт-Петербург, Пулковское шоссе, участок 21а. Шурф 1. Фотофиксация стратиграфии северной стенки.

Рис. 20. Санкт-Петербург, Пулковское шоссе, участок 21а. Шурф 1. Фотофиксация стратиграфии восточной стенки.

Ивл. № подл.	Подп. и дата	Ивл. № дубл.	Взам. инв. №	Подп. и дата	Ли	Изм.	№ докум.	Подп.	Дата	183/10/2018-ДС82-2022-ТО	Лист
											33

Рис. 21. Санкт-Петербург, Пулковское шоссе, участок 21а. Шурф 1. Фотофиксация стратиграфии южной стенки.

Рис. 22. Санкт-Петербург, Пулковское шоссе, участок 21а. Шурф 1. Фотофиксация стратиграфии западной стенки.

Рис. 23. Санкт-Петербург, Пулковское шоссе, участок 21а. Шурф 1. 1) План по уровню дневной поверхности. 2) План по уровню светло-серого суглинка (материк).

Рис. 24. Санкт-Петербург, Пулковское шоссе, участок 21а. Шурф 1. Чертеж стратиграфии шурфа.

Рис. 25. Санкт-Петербург, Пулковское шоссе, участок 21а. Шурф 1. Фотофиксация после рекультивации. Вид на север.

Рис. 26. Санкт-Петербург, Пулковское шоссе, участок 21а. Шурф 2. Фотофиксация до начала работ. Вид на север.

Рис. 27. Санкт-Петербург, Пулковское шоссе, участок 21а. Шурф 2. Фиксация по слою светло-серого суглинка (материк) с пятнами траншей. Вид на север.

Рис. 28. Санкт-Петербург, Пулковское шоссе, участок 21а. Шурф 2. Фиксация по слою светло-серого суглинка (материк) с выбранными траншеями. Уровень прекращения работ. Вид на север.

Рис. 29. Санкт-Петербург, Пулковское шоссе, участок 21а. Шурф 2. Фотофиксация стратиграфии северной стенки.

Рис. 30. Санкт-Петербург, Пулковское шоссе, участок 21а. Шурф 2. Фотофиксация стратиграфии восточной стенки.

Рис. 31. Санкт-Петербург, Пулковское шоссе, участок 21а. Шурф 2. Фотофиксация стратиграфии южной стенки.

Рис. 32. Санкт-Петербург, Пулковское шоссе, участок 21а. Шурф 2. Фотофиксация стратиграфии западной стенки.

Рис. 33. Санкт-Петербург, Пулковское шоссе, участок 21а. Шурф 2. 1) План по уровню дневной поверхности. 2) План по уровню светло-серого суглинка (материк) с пятнами траншей. 3) План по уровню светло-серого суглинка (материк) с выбранными траншеями.

Рис. 34. Санкт-Петербург, Пулковское шоссе, участок 21а. Шурф 2. Чертеж стратиграфии шурфа.

Рис. 35. Санкт-Петербург, Пулковское шоссе, участок 21а. Шурф 2. Фотофиксация после рекультивации. Вид на север.

Рис. 36. Санкт-Петербург, Пулковское шоссе, участок 21а. Шурф 3. Фотофиксация до начала работ. Вид на север.

Рис. 37. Санкт-Петербург, Пулковское шоссе, участок 21а. Шурф 3. Фиксация по слою светло-серого суглинка (материк). Уровень прекращения работ. Вид на север.

Рис. 38. Санкт-Петербург, Пулковское шоссе, участок 21а. Шурф 3. Фотофиксация стратиграфии северной стенки.

Рис. 39. Санкт-Петербург, Пулковское шоссе, участок 21а. Шурф 3. Фотофиксация стратиграфии восточной стенки.

Ивл. № подл.	Подп. и дата	Ивл. № дубл.	Взам. ивл. №	Подп. и дата	Ли	Изм.	№ докум.	Подп.	Дата	183/10/2018-ДС82-2022-ТО	Лист
											34

Рис. 40. Санкт-Петербург, Пулковское шоссе, участок 21а. Шурф 3. Фотофиксация стратиграфии южной стенки.

Рис. 41. Санкт-Петербург, Пулковское шоссе, участок 21а. Шурф 3. Фотофиксация стратиграфии западной стенки.

Рис. 42. Санкт-Петербург, Пулковское шоссе, участок 21а. Шурф 3. 1) План по уровню дневной поверхности. 2) План по уровню светло-серого суглинка (материк).

Рис. 43. Санкт-Петербург, Пулковское шоссе, участок 21а. Шурф 3. Чертеж стратиграфии шурфа.

Рис. 44. Санкт-Петербург, Пулковское шоссе, участок 21а. Шурф 3. Фотофиксация после рекультивации. Вид на север.

Рис. 45. Санкт-Петербург, Пулковское шоссе, участок 21а. Шурф 4. Фотофиксация до начала работ. Вид на север.

Рис. 46. Санкт-Петербург, Пулковское шоссе, участок 21а. Шурф 4. Фиксация по слою светло-серого суглинка (материк). Уровень прекращения работ. Вид на север.

Рис. 47. Санкт-Петербург, Пулковское шоссе, участок 21а. Шурф 4. Фотофиксация стратиграфии северной стенки.

Рис. 48. Санкт-Петербург, Пулковское шоссе, участок 21а. Шурф 4. Фотофиксация стратиграфии восточной стенки.

Рис. 49. Санкт-Петербург, Пулковское шоссе, участок 21а. Шурф 4. Фотофиксация стратиграфии южной стенки.

Рис. 50. Санкт-Петербург, Пулковское шоссе, участок 21а. Шурф 4. Фотофиксация стратиграфии западной стенки.

Рис. 51. Санкт-Петербург, Пулковское шоссе, участок 21а. Шурф 4. 1) План по уровню дневной поверхности. 2) План по уровню светло-серого суглинка (материк).

Рис. 52. Санкт-Петербург, Пулковское шоссе, участок 21а. Шурф 4. Чертеж стратиграфии шурфа.

Рис. 53. Санкт-Петербург, Пулковское шоссе, участок 21а. Шурф 4. Фотофиксация после рекультивации. Вид на север.

Инва. № подл.	Подп. и дата				
	Взам. инв. №				
Инва. № дубл.	Инва. № дубл.				
	Подп. и дата				
Инва. № подл.	183/10/2018-ДС82-2022-ТО				
	Ли	Изм.	№ докум.	Подп.	Дата
					Лист
					35



Рис. 1. Санкт-Петербург, Пулковское шоссе, участок 21а. Место обследования на карте (Bing).

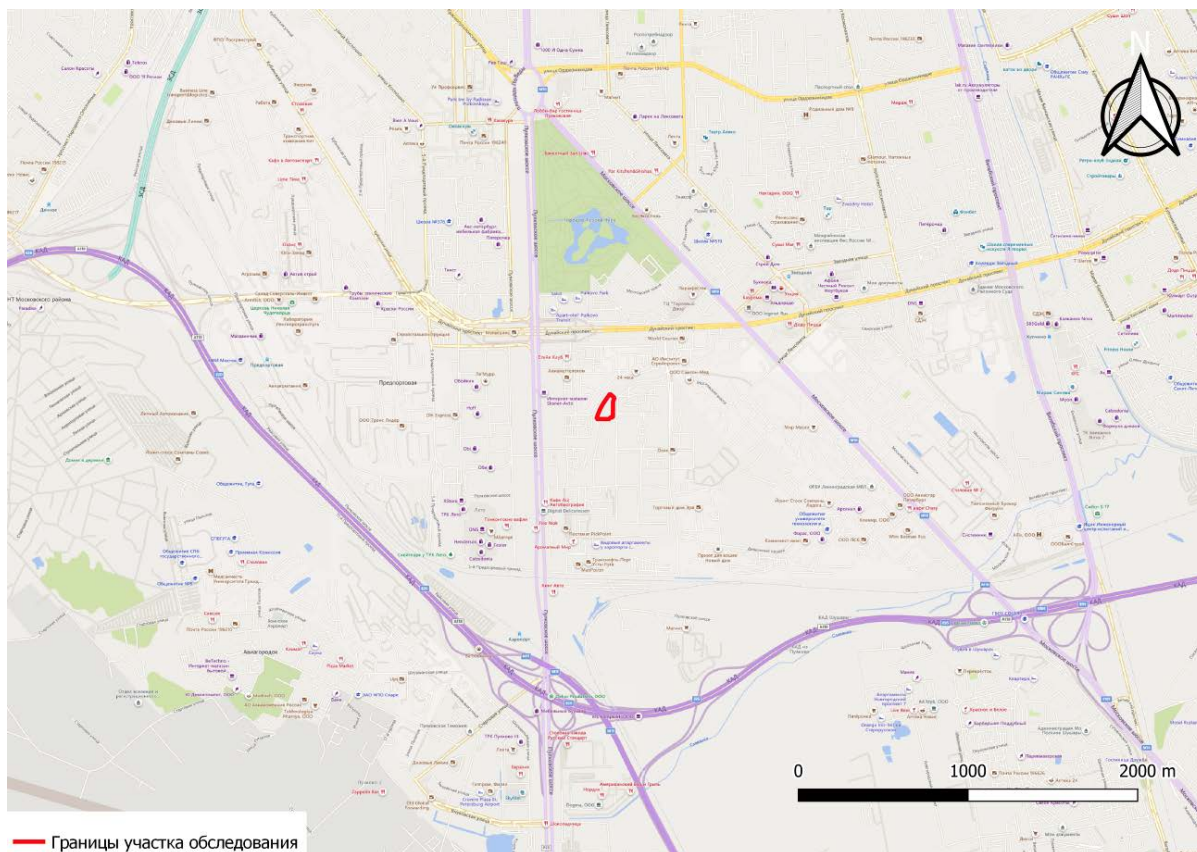


Рис. 2. Санкт-Петербург, Пулковское шоссе, участок 21а. Территория обследования на карте (Bing).

Ивл. № подл.	Подп. и дата
Ивл. № дубл.	Взам. инв. №
Ивл. № подл.	Подп. и дата
Ивл. № подл.	Подп. и дата

Ли	Изм.	№ докум.	Подп.	Дата
----	------	----------	-------	------

183/10/2018-ДС82-2022-ТО



Рис. 3. Санкт-Петербург, Пулковское шоссе, участок 21а. Территория обследования на спутниковой карте (Yandex) с показанием точек съемки.

Инв. № подл.	Подп. и дата	Инь. № дубл.	Взам. инв. №	Подп. и дата
Инв. № подл.	Подп. и дата	Инь. № дубл.	Взам. инв. №	Подп. и дата

Ли	Изм.	№ докум.	Подп.	Дата

183/10/2018-ДС82-2022-ТО

Лист

38

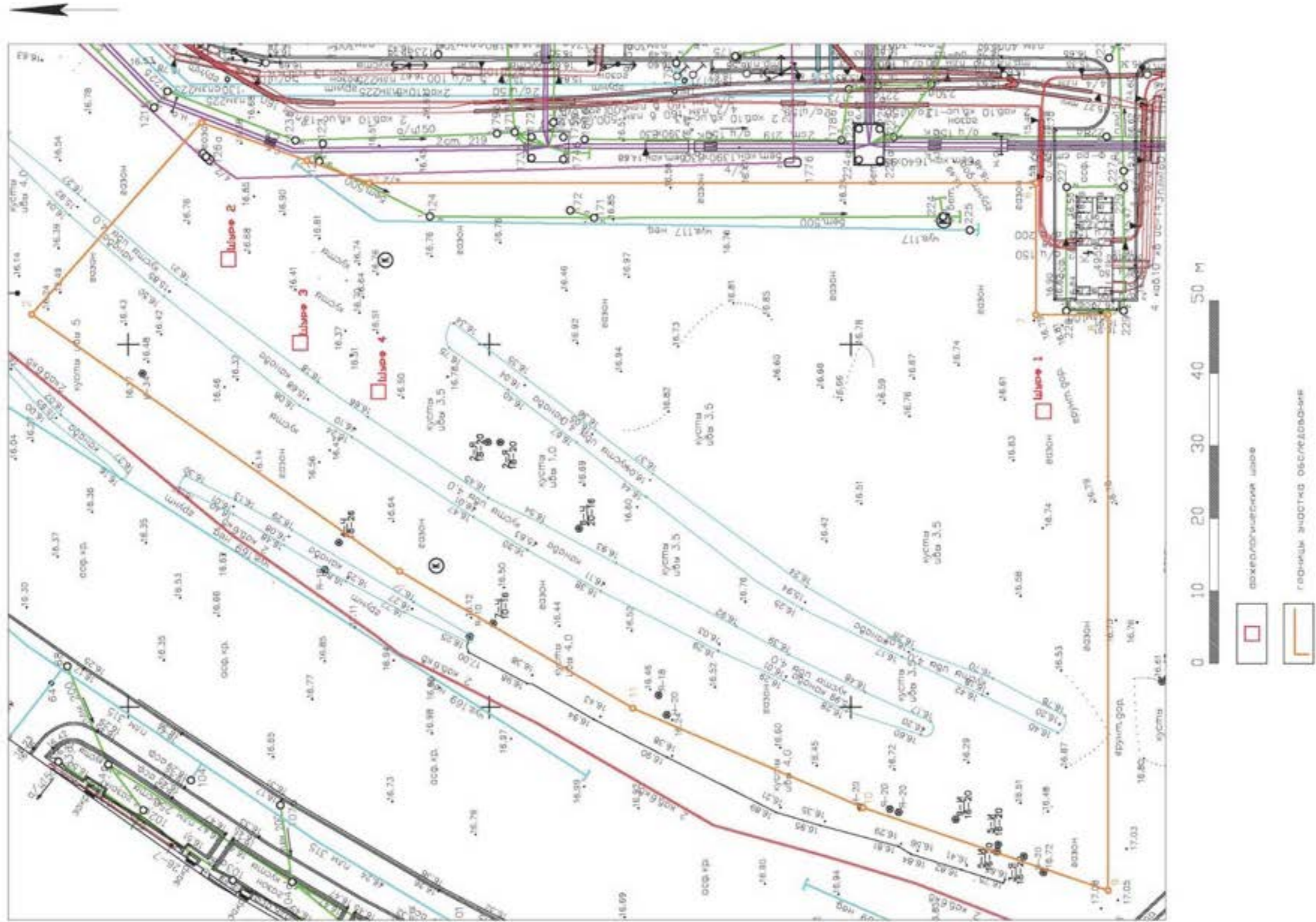


Рис. 4. Санкт-Петербург, Пулковское шоссе, участок 21а. Топографический план участка обследования с местом расположения шурфов.

Инв. № подл.	Подп. и дата
Инв. № дубл.	Подп. и дата
Взам. инв. №	Подп. и дата

Ли	Изм.	№ докум.	Подп.	Дата

183/10/2018-ДС82-2022-ТО

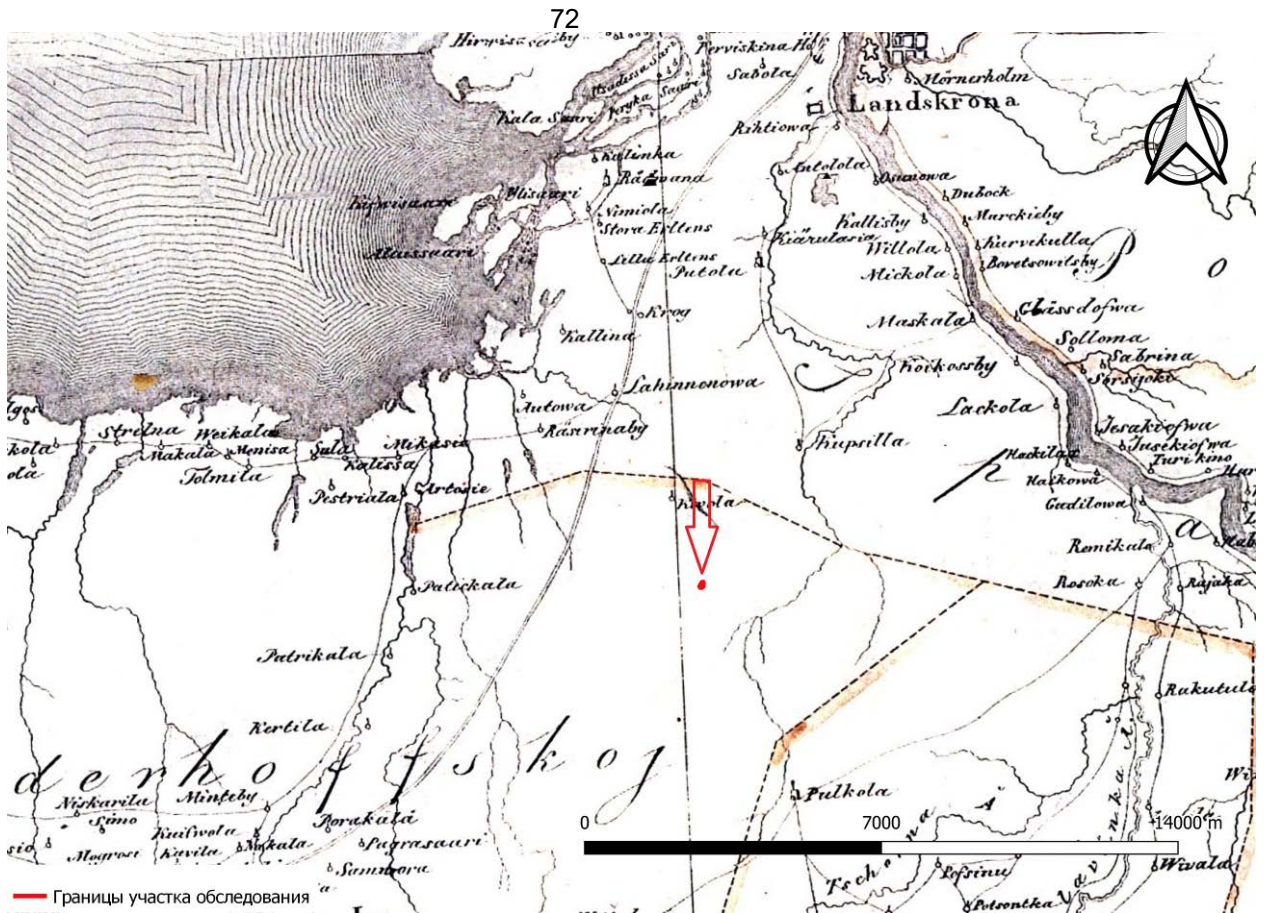


Рис. 5. Расположение участка обследования на фрагменте карты бывших губерний Иван-Города, Яма, Капорья и Нэтеборга авторства Бергенгейма, 1676 г.

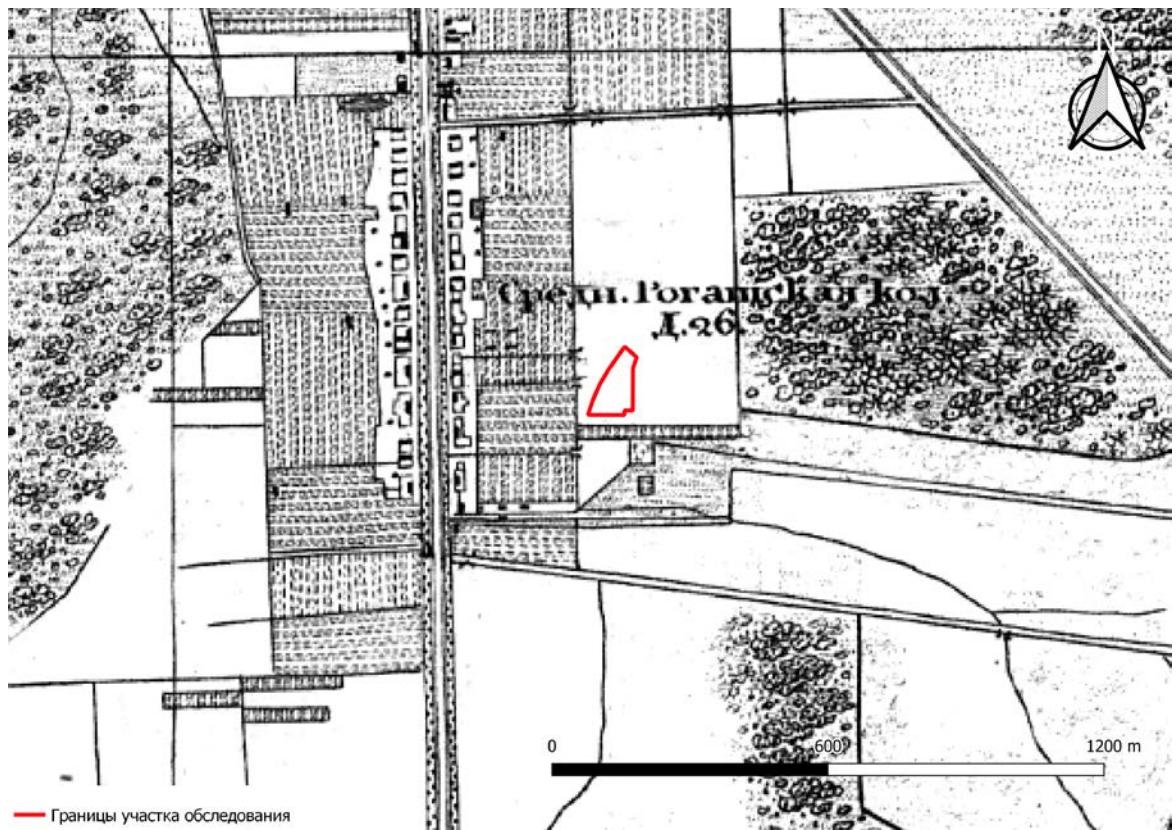


Рис. 6. Расположение участка обследования на фрагменте топографической карты окрестностей Санкт-Петербурга генерал-майора Шуберта, 1831 г.

Подп. и дата	
Взам. инв. №	
Инв. № дубл.	
Подп. и дата	
Инв. № подл.	

Ли	Изм.	№ докум.	Подп.	Дата
----	------	----------	-------	------

183/10/2018-ДС82-2022-ТО



— Границы участка обследования

Рис. 9. Расположение участка обследования на фрагменте детальной карты РККА Ленинграда и окрестностей, 1941 г.



Рис. 10. Санкт-Петербург, Пулковское шоссе, участок 21а. Общий вид участка обследования. Точка съемки 1. Вид на запад.

Подп. и дата
Взам. инв. №
Инв. № дубл.
Подп. и дата
Инв. № подл.

Ли	Изм.	№ докум.	Подп.	Дата
----	------	----------	-------	------

183/10/2018-ДС82-2022-ТО

Лист

42



Рис. 11. Санкт-Петербург, Пулковское шоссе, участок 21а. Общий вид участка обследования.
Точка съёмки 1. Вид на север.



Рис. 12. Санкт-Петербург, Пулковское шоссе, участок 21а. Общий вид участка обследования.
Точка съёмки 2. Вид на север.

Инва. № подп	Подп. и дата
Инва. № дубл.	Взам. инв. №
Инва. № подп	Подп. и дата
Инва. № подп	Подп. и дата

Ли	Изм.	№ докум.	Подп.	Дата
----	------	----------	-------	------

183/10/2018-ДС82-2022-ТО

Лист

43



Рис. 13. Санкт-Петербург, Пулковское шоссе, участок 21а. Общий вид участка обследования.
Точка съемки 2. Вид на восток.



Рис. 14. Санкт-Петербург, Пулковское шоссе, участок 21а. Общий вид участка обследования.
Точка съемки 3. Вид на восток.

Инва. № подл.	Подп. и дата
Инва. № дубл.	Взам. инв. №
Подп. и дата	
Инва. № подл.	

Ли	Изм.	№ докум.	Подп.	Дата

183/10/2018-ДС82-2022-ТО

Лист

44



Рис. 15. Санкт-Петербург, Пулковское шоссе, участок 21а. Общий вид участка обследования.
Точка съемки 4. Вид на юг.



Рис. 16. Санкт-Петербург, Пулковское шоссе, участок 21а. Общий вид участка обследования.
Точка съемки 5. Вид на запад.

Инва. № подл.	Подп. и дата
Инва. № дубл.	Взам. инв. №
Подп. и дата	Подп. и дата

Ли	Изм.	№ докум.	Подп.	Дата
----	------	----------	-------	------

183/10/2018-ДС82-2022-ТО

Лист

45



Рис. 17. Санкт-Петербург, Пулковское шоссе, участок 21а. Шурф 1. Фотофиксация до начала работ. Вид на север.



Рис. 18. Санкт-Петербург, Пулковское шоссе, участок 21а. Шурф 1. Фиксация по слою светло-серого суглинка (материк). Уровень прекращения работ. Вид на север.

Инва. № подп	Подп. и дата
Инва. № дубл.	Взам. инв. №
Инва. № инв. №	Подп. и дата
Инва. № инв. №	Подп. и дата

Ли	Изм.	№ докум.	Подп.	Дата

183/10/2018-ДС82-2022-ТО

Лист

46



Рис. 19. Санкт-Петербург, Пулковское шоссе, участок 21а. Шурф 1. Фотофиксация стратиграфии северной стенки.



Рис. 20. Санкт-Петербург, Пулковское шоссе, участок 21а. Шурф 1. Фотофиксация стратиграфии восточной стенки.

Ивл. № подл.	Подп. и дата
Ивл. № дубл.	Взам. ивл. №
Ивл. № подл.	Подп. и дата
Ивл. № подл.	Подп. и дата

Ли	Изм.	№ докум.	Подп.	Дата

183/10/2018-ДС82-2022-ТО

Лист

47



Рис. 21. Санкт-Петербург, Пулковское шоссе, участок 21а. Шурф 1. Фотофиксация стратиграфии южной стенки.



Рис. 22. Санкт-Петербург, Пулковское шоссе, участок 21а. Шурф 1. Фотофиксация стратиграфии западной стенки.

Ивл. № подл.	Подп. и дата
Ивл. № дубл.	Взам. ивл. №
Подп. и дата	
Ивл. № подл.	

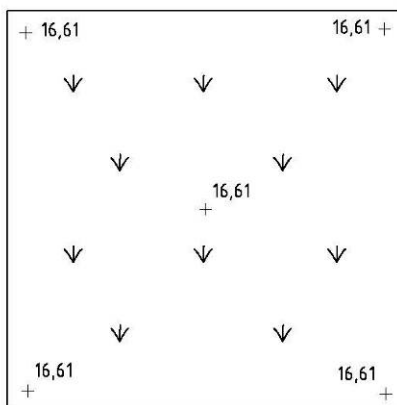
Ли	Изм.	№ докум.	Подп.	Дата

183/10/2018-ДС82-2022-ТО

Лист

48

1.



2.

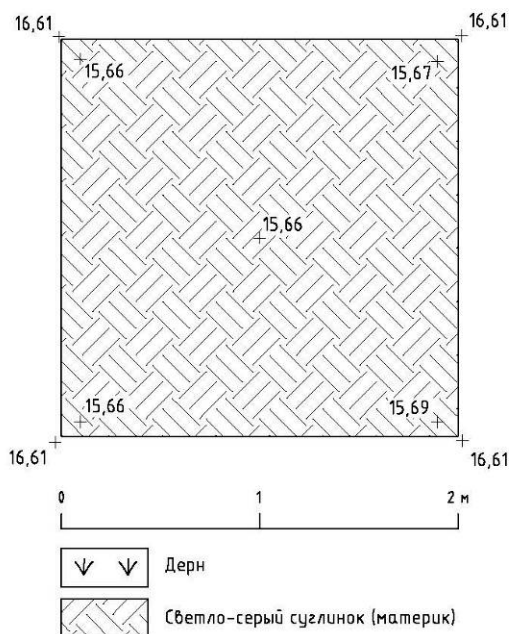
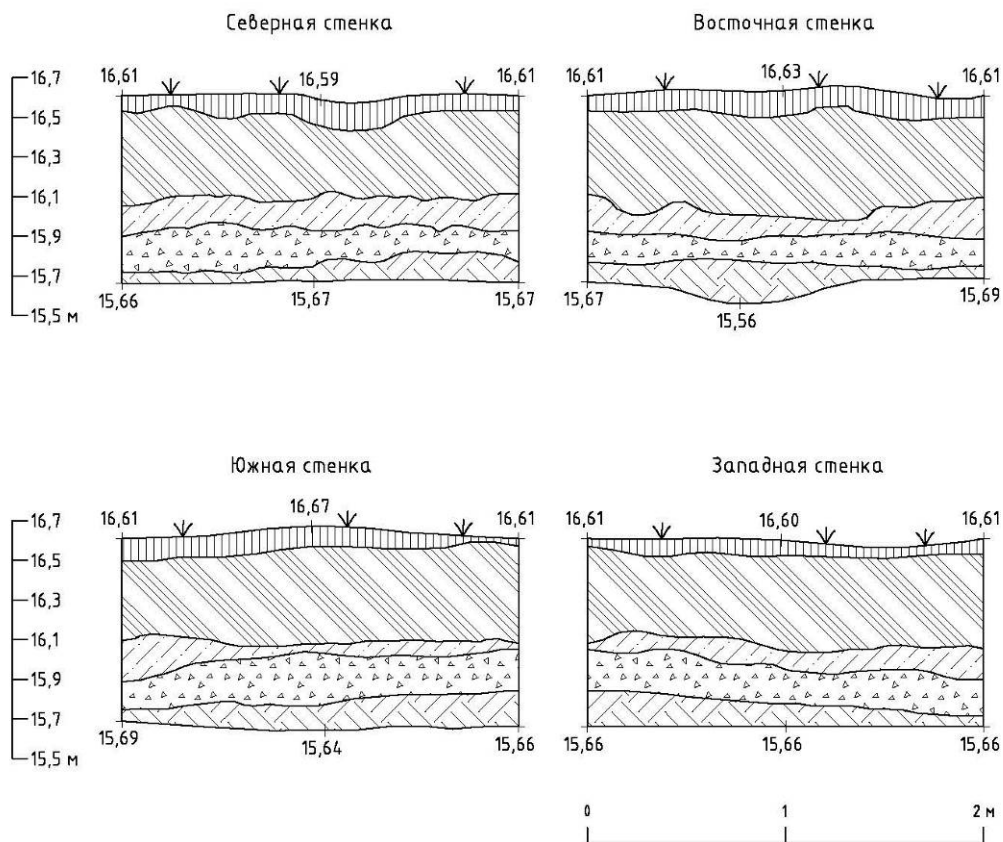


Рис. 23. Санкт-Петербург, Пулковское шоссе, участок 21а. Шурф 1. 1) План по уровню дневной поверхности. 2) План по уровню светло-серого суглинка (материк).

Подп. и дата
Взам. инв. №
Инв. № дубл.
Подп. и дата
Инв. № подл.

Ли	Изм.	№ докум.	Подп.	Дата
----	------	----------	-------	------



- Дерн
- Темно-серая мешаная супесь
- Светло-серый мешаный суглинок
- Серая супесь с гранитной крошкой
- Светло-серый суглинок (материк)

Рис. 24. Санкт-Петербург, Пулковское шоссе, участок 21а. Шурф 1. Чертеж стратиграфии шурфа.

Подп. и дата
Взам. инв. №
Инв. № дубл.
Подп. и дата
Инв. № подл.

Ли	Изм.	№ докум.	Подп.	Дата
----	------	----------	-------	------

183/10/2018-ДС82-2022-ТО



Рис. 25. Санкт-Петербург, Пулковское шоссе, участок 21а. Шурф 1. Фотофиксация после рекультивации. Вид на север.



Рис. 26. Санкт-Петербург, Пулковское шоссе, участок 21а. Шурф 2. Фотофиксация до начала работ. Вид на север.

Инва. № подп	Подп. и дата
Инва. № дубл.	Взам. инв. №
Инва. № дубл.	Подп. и дата
Инва. № подп	Подп. и дата

Ли	Изм.	№ докум.	Подп.	Дата

183/10/2018-ДС82-2022-ТО

Лист

51



Рис. 27. Санкт-Петербург, Пулковское шоссе, участок 21а. Шурф 2. Фиксация по слою светло-серого суглинка (материк) с пятнами траншей. Вид на север.



Рис. 28. Санкт-Петербург, Пулковское шоссе, участок 21а. Шурф 2. Фиксация по слою светло-серого суглинка (материк) с выбранными траншеями. Уровень прекращения работ. Вид на север.

Инва. № подл.	Подп. и дата
Инва. № дубл.	Взам. инв. №
Инва. № подл.	Подп. и дата
Инва. № подл.	Подп. и дата

Ли	Изм.	№ докум.	Подп.	Дата
----	------	----------	-------	------

183/10/2018-ДС82-2022-ТО

Лист

52



Рис. 29. Санкт-Петербург, Пулковское шоссе, участок 21а. Шурф 2. Фотофиксация стратиграфии северной стенки



Рис. 30. Санкт-Петербург, Пулковское шоссе, участок 21а. Шурф 2. Фотофиксация стратиграфии восточной стенки

Инва. № подп	Подп. и дата
Инва. № дубл.	Взам. инв. №
Подп. и дата	
Инва. № подп	

Ли	Изм.	№ докум.	Подп.	Дата

183/10/2018-ДС82-2022-ТО

Лист

53



Рис. 31. Санкт-Петербург, Пулковское шоссе, участок 21а. Шурф 2. Фотофиксация стратиграфии южной стенки



Рис. 32. Санкт-Петербург, Пулковское шоссе, участок 21а. Шурф 2. Фотофиксация стратиграфии западной стенки

Ивл. № подл	Подп. и дата
Ивл. № дубл.	Взам. ивл. №
Подп. и дата	Подп. и дата

Ли	Изм.	№ докум.	Подп.	Дата
----	------	----------	-------	------

183/10/2018-ДС82-2022-ТО

Лист

54

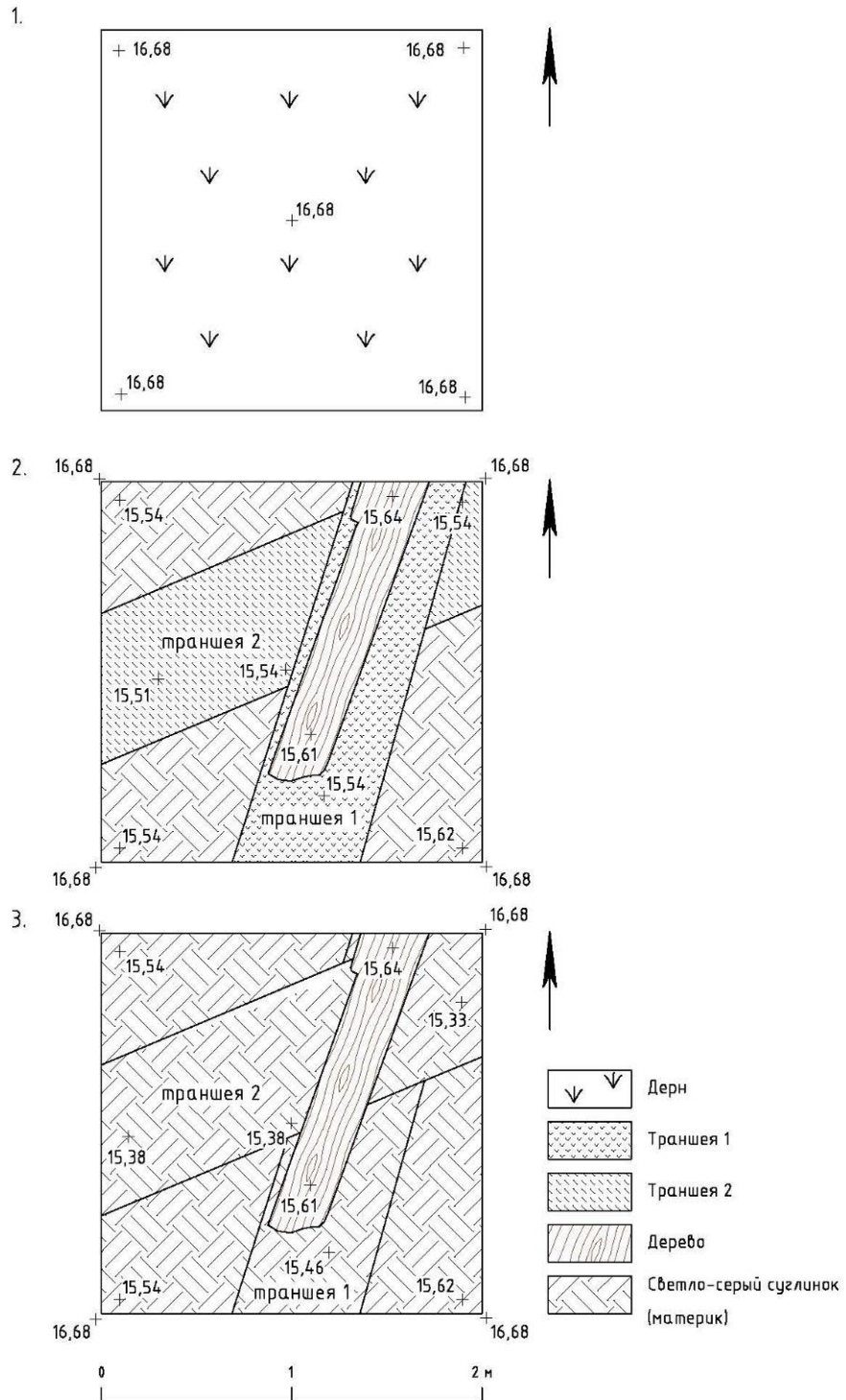


Рис. 33. Санкт-Петербург, Пулковское шоссе, участок 21а. Шурф 2. 1) План по уровню дневной поверхности. 2) План по уровню светло-серого суглинка (материк) с пятнами траншей. 3) План по уровню светло-серого суглинка (материк) с выбранными траншеями.

Подп. и дата	
Взам. инв. №	
Инв. № дубл.	
Подп. и дата	
Инв. № подл.	

Ли	Изм.	№ докум.	Подп.	Дата

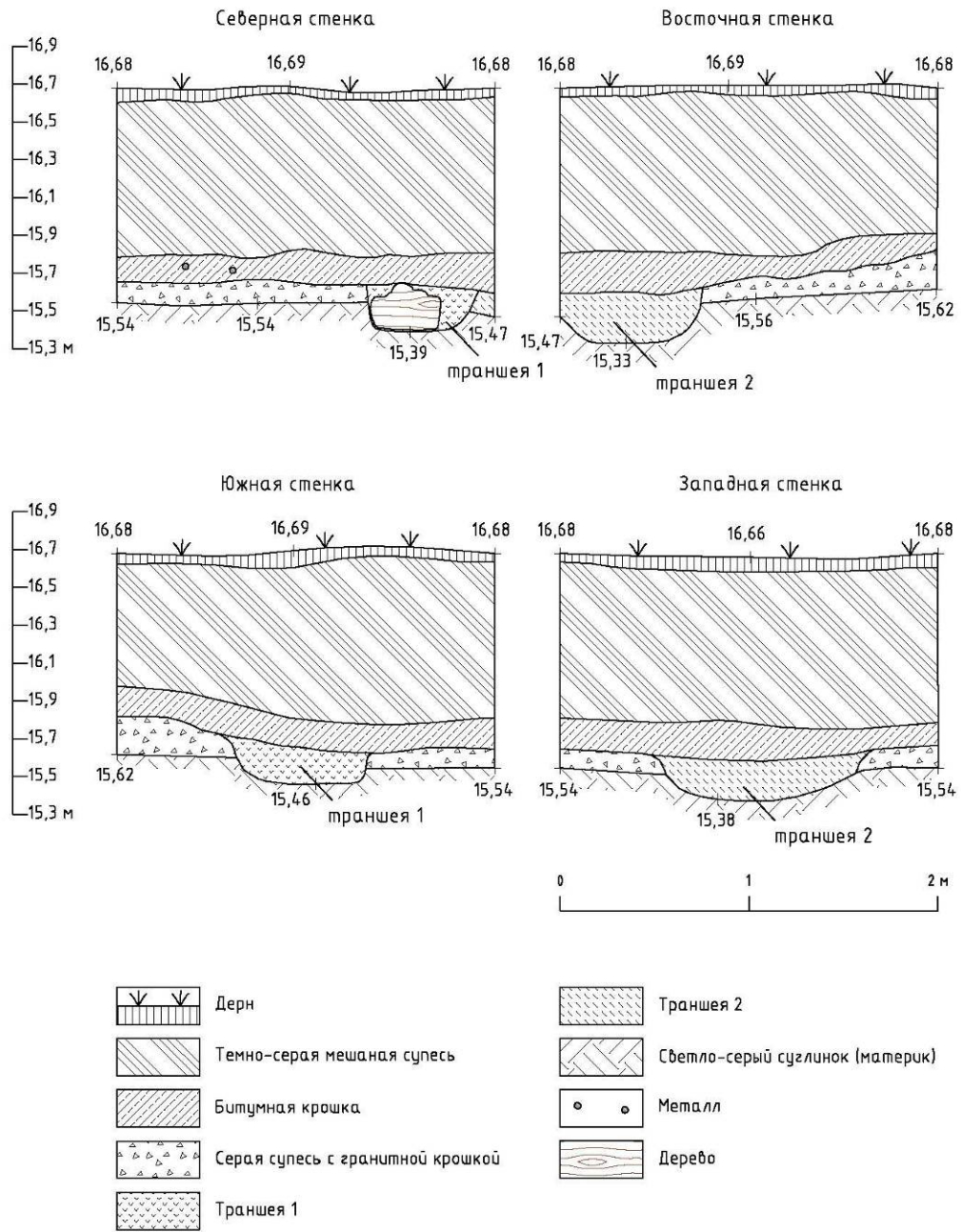


Рис. 34. Санкт-Петербург, Пулковское шоссе, участок 21а. Шурф 2. Чертеж стратиграфии шурфа.

Подп. и дата
Взам. инв. №
Инв. № дубл.
Подп. и дата
Инв. № подл.

Ли	Изм.	№ докум.	Подп.	Дата
----	------	----------	-------	------

183/10/2018-ДС82-2022-ТО



Рис. 35. Санкт-Петербург, Пулковское шоссе, участок 21а. Шурф 2. Фотофиксация после рекультивации. Вид на север.



Рис. 36. Санкт-Петербург, Пулковское шоссе, участок 21а. Шурф 3. Фотофиксация до начала работ. Вид на север.

Инва. № подп	Подп. и дата
Инва. № дубл.	Взам. инв. №
Подп. и дата	Подп. и дата

Ли	Изм.	№ докум.	Подп.	Дата
----	------	----------	-------	------

183/10/2018-ДС82-2022-ТО

Лист

57



Рис. 37. Санкт-Петербург, Пулковское шоссе, участок 21а. Шурф 3. Фиксация по слою светло-серого суглинка (материк). Уровень прекращения работ. Вид на север.



Рис. 38. Санкт-Петербург, Пулковское шоссе, участок 21а. Шурф 3. Фотофиксация стратиграфии северной стенки.

Инва. № подп	Подп. и дата
Инва. № дубл.	Взам. инв. №
Подп. и дата	Подп. и дата

Ли	Изм.	№ докум.	Подп.	Дата
----	------	----------	-------	------

183/10/2018-ДС82-2022-ТО

Лист

58



Рис. 39. Санкт-Петербург, Пулковское шоссе, участок 21а. Шурф 3. Фотофиксация стратиграфии восточной стенки.



Рис. 40. Санкт-Петербург, Пулковское шоссе, участок 21а. Шурф 3. Фотофиксация стратиграфии южной стенки.

Инва. № подп	Подп. и дата
Инва. № дубл.	Взам. инв. №
Подп. и дата	Подп. и дата

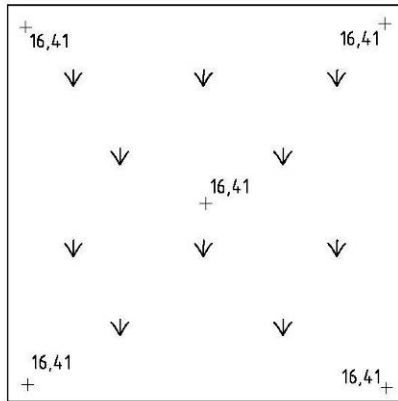
Ли	Изм.	№ докум.	Подп.	Дата
----	------	----------	-------	------



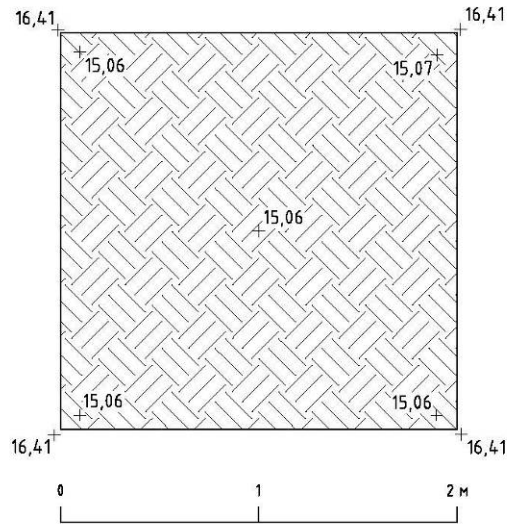
Рис. 41. Санкт-Петербург, Пулковское шоссе, участок 21а. Шурф 3. Фотофиксация стратификации западной стенки.

Инв. № подл.	Подп. и дата			
	Взам. инв. №			
Инв. № дубл.	Подп. и дата			
	Взам. инв. №			
Инв. № подл.	Подп. и дата			
	Взам. инв. №			
Ли	Изм.	№ докум.	Подп.	Дата
183/10/2018-ДС82-2022-ТО				
				Лист
				60

1.



2.



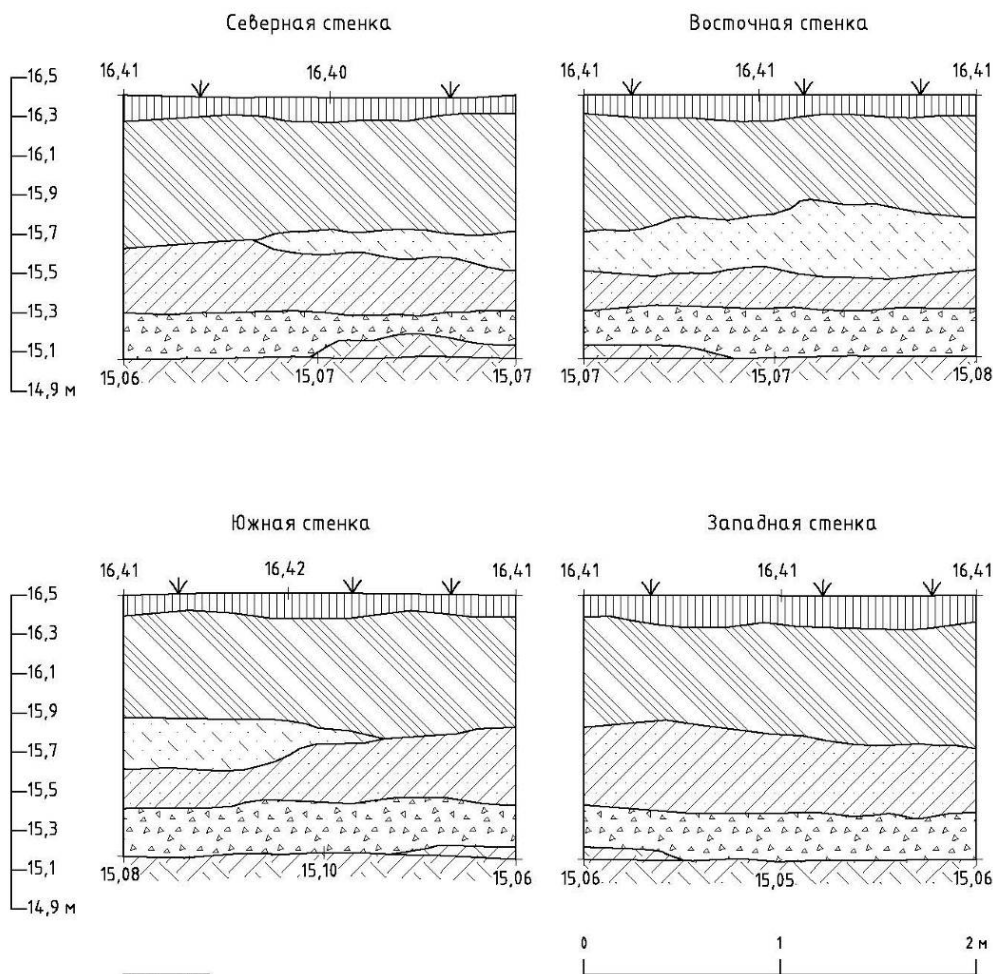
- Дерн
- Светло-серый суглинок (материк)

Рис. 42. Санкт-Петербург, Пулковское шоссе, участок 21а. Шурф 3. 1) План по уровню дневной поверхности. 2) План по уровню светло-серого суглинка (материк).

Инва. № подл.	Подп. и дата
Инва. № дубл.	Взам. инв. №
Инва. № подл.	Подп. и дата
Инва. № подл.	Подп. и дата

Ли	Изм.	№ докум.	Подп.	Дата

183/10/2018-ДС82-2022-ТО



- Дерн
- Темно-серая мешаная супесь
- Светло-желтая мешаная супесь
- Темно-серый мешаный суглинок
- Серая супесь с гранитной крошкой
- Светло-серый суглинок (материк)

Рис. 43. Санкт-Петербург, Пулковское шоссе, участок 21а. Шурф 3. Чертеж стратиграфии шурфа.

Подп. и дата
Взам. инв. №
Инв. № дубл.
Подп. и дата
Инв. № подп

Ли	Изм.	№ докум.	Подп.	Дата
----	------	----------	-------	------

183/10/2018-ДС82-2022-ТО



Рис. 44. Санкт-Петербург, Пулковское шоссе, участок 21а. Шурф 3. Фотофиксация после рекультивации. Вид на север.



Рис. 45. Санкт-Петербург, Пулковское шоссе, участок 21а. Шурф 4. Фотофиксация до начала работ. Вид на север.

Подп. и дата
Взам. инв. №
Инв. № дубл.
Подп. и дата
Инв. № подл.

Ли	Изм.	№ докум.	Подп.	Дата
----	------	----------	-------	------

183/10/2018-ДС82-2022-ТО



Рис. 46. Санкт-Петербург, Пулковское шоссе, участок 21а. Шурф 4. Фиксация по слою светло-серого суглинка (материк). Уровень прекращения работ. Вид на север.



Рис. 47. Санкт-Петербург, Пулковское шоссе, участок 21а. Шурф 4. Фотофиксация стратиграфии северной стенки.

Инва. № подп	Подп. и дата
Инва. № дубл.	Взам. инв. №
Инва. № дубл.	Подп. и дата
Инва. № подп	Подп. и дата

Ли	Изм.	№ докум.	Подп.	Дата

183/10/2018-ДС82-2022-ТО

Лист

64



Рис. 48. Санкт-Петербург, Пулковское шоссе, участок 21а. Шурф 4. Фотофиксация стратиграфии восточной стенки.



Рис. 49. Санкт-Петербург, Пулковское шоссе, участок 21а. Шурф 4. Фотофиксация стратиграфии южной стенки.

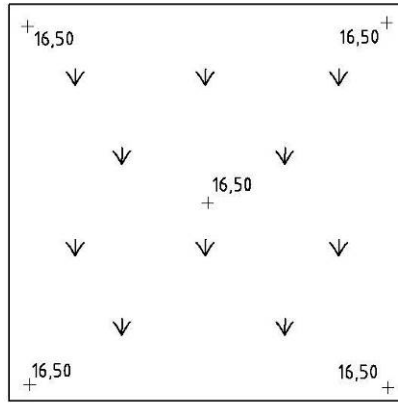
Инва. № подп	Подп. и дата	Взам. инв. №	Подп. и дата
Инва. № дубл.	Инва. № дубл.		
Ли	Изм.	№ докум.	Подп.
			Дата

183/10/2018-ДС82-2022-ТО

Лист

65

1.



2.

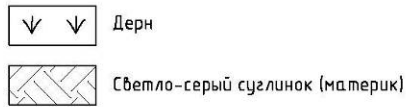
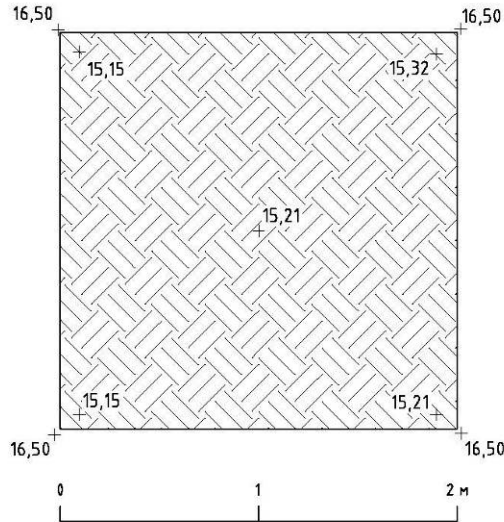


Рис. 51. Санкт-Петербург, Пулковское шоссе, участок 21а. Шурф 4. 1) План по уровню дневной поверхности. 2) План по уровню светло-серого суглинка (материк).

Подп. и дата
Взам. инв. №
Инв. № дубл.
Подп. и дата
Инв. № подл.

Ли	Изм.	№ докум.	Подп.	Дата
----	------	----------	-------	------

183/10/2018-ДС82-2022-ТО

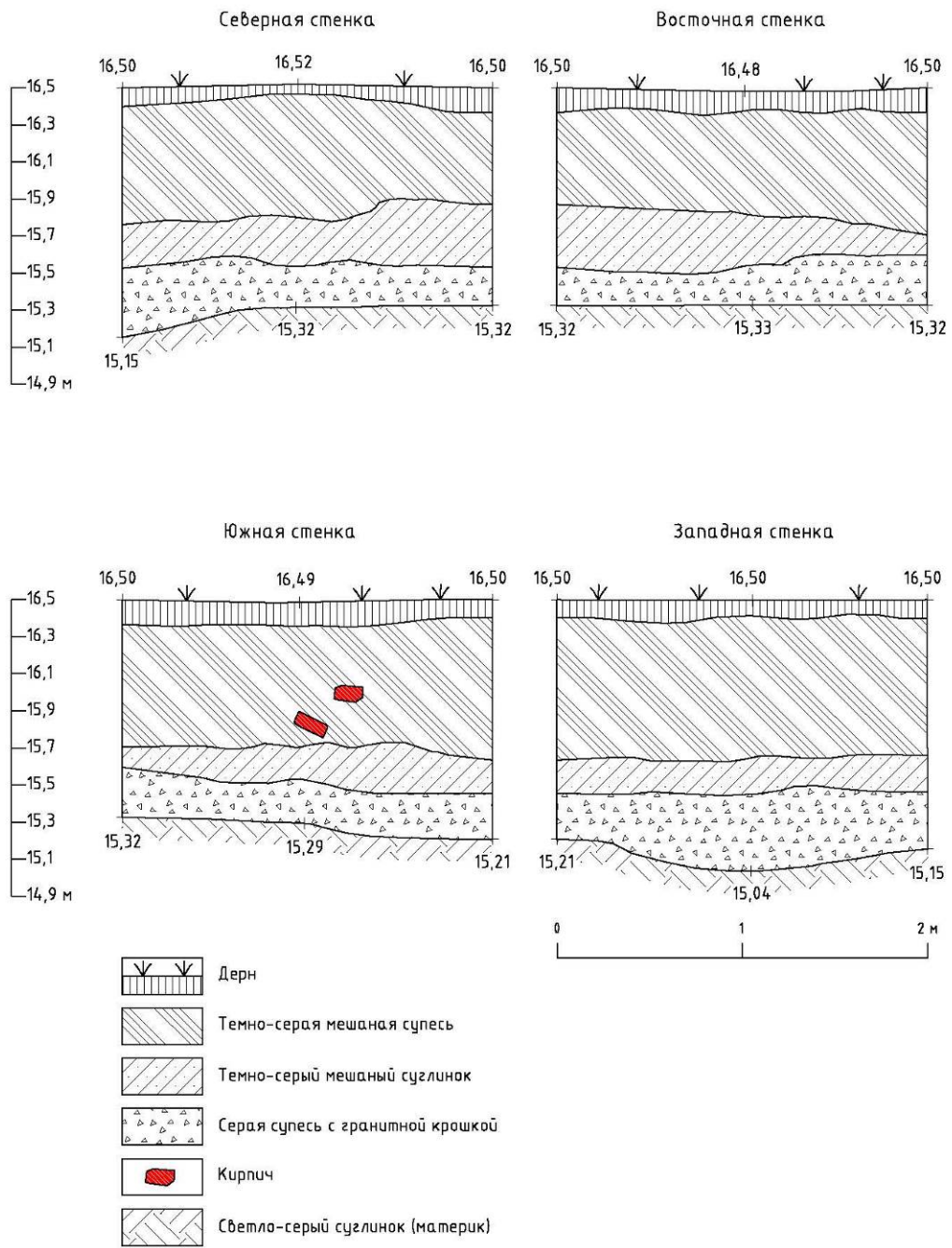


Рис. 52. Санкт-Петербург, Пулковское шоссе, участок 21а. Шурф 4. Чертеж стратиграфии шурфа.

Подп. и дата
Взам. инв. №
Инв. № дубл.
Подп. и дата
Инв. № подл.

Ли	Изм.	№ докум.	Подп.	Дата
----	------	----------	-------	------

183/10/2018-ДС82-2022-ТО



Рис. 53. Санкт-Петербург, Пулковское шоссе, участок 21а. Шурф 4. Фотофиксация после рекультивации. Вид на север.

Инв. № подл.	Подп. и дата			
	Взам. инв. №			
Инв. № дубл.	Подп. и дата			
	Инв. № подл.			
Инв. № подл.	Подп. и дата			
	Взам. инв. №			
Ли	Изм.	№ докум.	Подп.	Дата
183/10/2018-ДС82-2022-ТО				
				Лист
				69

ПРИЛОЖЕНИЕ Б. КОПИЯ ПИСЬМА КГИОП



ПРАВИТЕЛЬСТВО САНКТ-ПЕТЕРБУРГА

КОМИТЕТ ПО ГОСУДАРСТВЕННОМУ
КОНТРОЛЮ, ИСПОЛЬЗОВАНИЮ
И ОХРАНЕ ПАМЯТНИКОВ
ИСТОРИИ И КУЛЬТУРЫ
(КГИОП)

пл. Ломоносова, д.1, Санкт-Петербург, 191023
Тел. (812) 315-43-03, (812) 571-64-31, факс (812) 710-42-45
E-mail: kgiop@gov.spb.ru
<https://www.gov.spb.ru>, <http://kgiop.ru/>

ООО «Специализированный
застройщик «ФСК «Северо-Запад-1»
info@fskszl.ru

№01-43-8057/22-0-1 от 04.04.2022

№ 01-43-8057/22-0-0 от 28.03.2022

На № 42-С31/22 от 25.03.2022

В ответ на Ваше обращение КГИОП сообщает, что земельный участок по адресу: **Санкт-Петербург, внутригородское муниципальное образование Санкт-Петербурга муниципальный округ Звездное, Пулковское шоссе, участок 21а** (кадастровый номер: 78:14:0007691:26675) расположен в границах:

– вне зон охраны объектов культурного наследия.

Закон Санкт-Петербурга от 19.01.2009 № 820-7 (в редакции, вступившей в силу 01.08.2021) "О границах объединенных зон охраны объектов культурного наследия, расположенных на территории Санкт-Петербурга, режимах использования земель и требованиях к градостроительным регламентам в границах указанных зон".

В пределах границ вышеуказанного земельного участка отсутствуют объекты (выявленные объекты) культурного наследия; объекты культурного наследия, включенные в Единый государственный реестр объектов культурного наследия (памятников истории и культуры) народов Российской Федерации, а также защитная зона объектов культурного наследия.

К границам участка непосредственно не примыкают объекты (выявленные объекты) культурного наследия.

16.06.2021 г. опубликован приказ Министерства культуры Российской Федерации (далее – Минкультуры России) от 30.10.2020 №1295 «Об утверждении предмета охраны, границ территории и требований к градостроительным регламентам в границах территории исторического поселения федерального значения город Санкт-Петербург» (далее – историческое поселение).

Земельный участок расположен вне границ территории исторического поселения, утвержденного вышеуказанным приказом Минкультуры России.

КГИОП не располагает сведениями о наличии либо отсутствии объектов, обладающих признаками объектов культурного наследия, на рассматриваемом земельном участке. В связи с этим, а также в соответствии с требованиями ст. 30 Федерального закона № 73-ФЗ от 25.06.2002 г. «Об объектах культурного наследия (памятниках истории и культуры) народов Российской Федерации»,

требуется проведение государственной историко-культурной экспертизы земельного участка. Согласно требованиям п. 11.3 постановления Правительства Российской Федерации от 15.07.2009 № 569 «Об утверждении Положения о государственной историко-культурной экспертизе» государственная историко-культурная экспертиза земельного участка проводится путем археологической разведки.

Данное письмо носит информативный характер и не является разрешением на производство работ.

**Начальник Управления
государственного реестра
объектов культурного наследия**



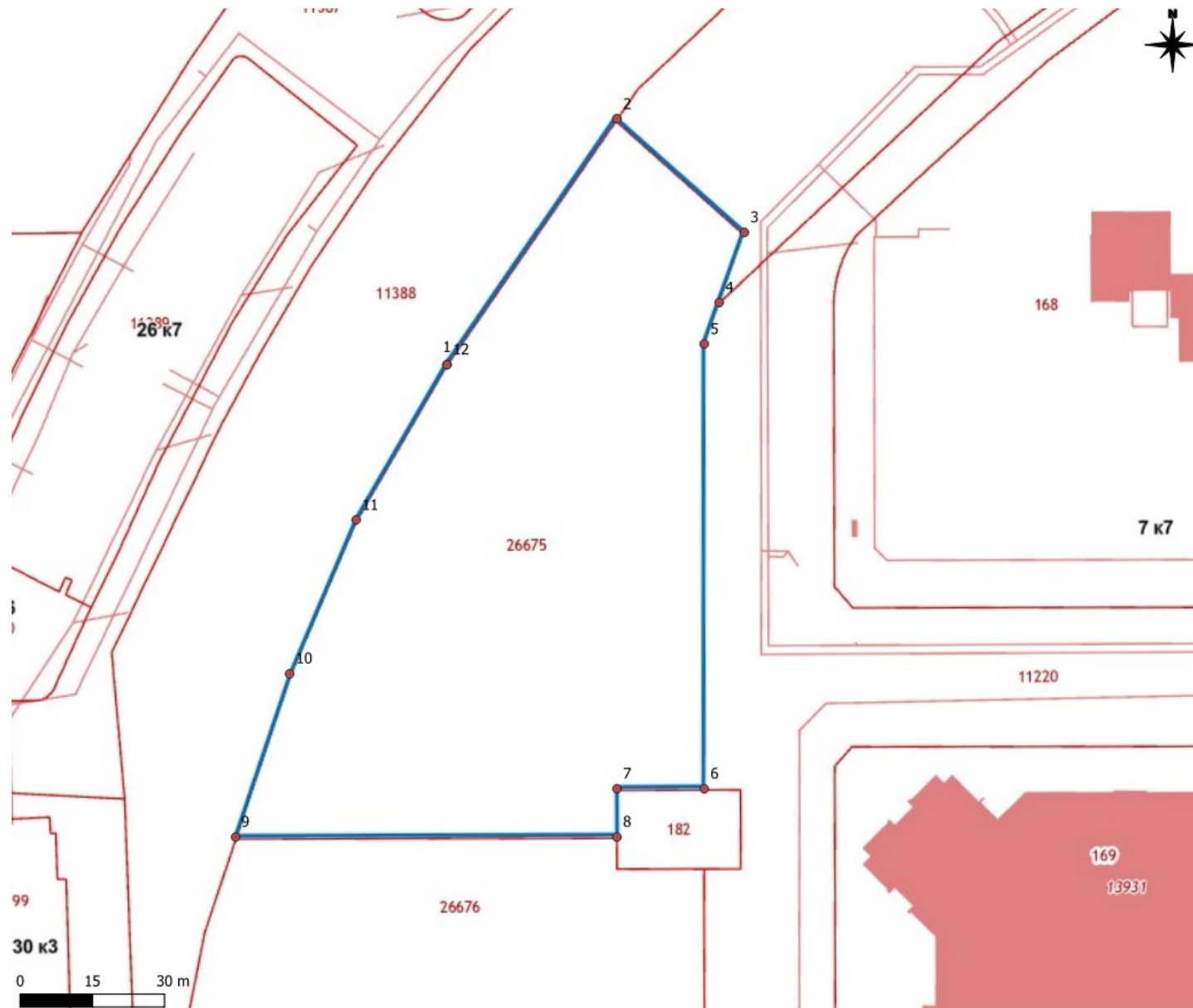
П.О. Яковлев

Дьяконов Н.П.
(812)417-43-33
Петрова А.А.
(812)417-43-46

Приложение 4

**Схема расположения земельного участка на кадастровой карте
территории**

Схема земельного участка по адресу: Санкт-Петербург, внутригородское муниципальное образование Санкт-Петербурга муниципальный округ Звездное, Пулковское шоссе, участок 21а (кадастровый номер: 78:14:0007691:26675) на публичной кадастровой карте РФ



N	Y	X
1	114568.75	82112.42
2	114604.14	82163.35
3	114630.56	82139.86
4	114625.33	82125.26
5	114622.25	82116.66
6	114622.25	82024.37
7	114604.09	82024.37
8	114604.09	82014.37
9	114524.77	82014.37
10	114536.17	82048.28
11	114549.88	82080.14
12	114568.75	82112.42

Приложение 5

**Копия письма ООО «ЦИИВС» № 78-10-3284 от 15.08.2022 г. с
обоснованием отсутствия градостроительного плана
земельного участка**



ЦЕНТР
ИНЖЕНЕРНЫХ
ИЗЫСКАНИЙ
В СТРОИТЕЛЬСТВЕ

ООО «ЦИИВС»

Тел: (812)2926878
Тел: (499)3713778
email: info@ciivs.ru

ИНН 7802284381
КПП 780201001
ОГРН 1157847099189
БИК 044525999
Лицензия МК РФ №05055
194362, г. Санкт-Петербург, п. Парголово, тер.
Михайловка, ул. Ленина, д. 52, литера А, корп. 2, пом.
1-Н

Исходящий: №78-10-3284 от 15.08.2022 г.

Уважаемая Наталья Федоровна!

В рамках работ по Дополнительному соглашению №82 к Договору №183/10/2018 от 18.10.2018 г. по проведению научно-исследовательского археологического обследования с целью проведения государственной историко-культурной экспертизы земельного участка с кадастровым номером: 78:14:0007691:26675 по объекту: «Дошкольное образовательное учреждение на 220 мест» по адресу: г. Санкт-Петербург, Пулковское шоссе, участок 21а, сообщаем следующее: градостроительный план земельного участка будет сформирован и утвержден по итогам разработки проекта межевания территории.

При этом, исходными данными для разработки последних – будут являться в том числе результаты работ по проведению историко-культурной экспертизы земельного участка (в соответствии с п.14 Ст.57.3 Градостроительного кодекса Российской Федерации).

Основываясь на вышеизложенном, по состоянию на настоящий момент предоставить градостроительные планы в отношении указанных земельных участков не представляется возможным.

Генеральный директор

Макеев С.А.

Исполнитель:
Пастух Вероника
(812)9507464

Приложение 9

Сведения об экспертах

Сведения об экспертах:

Фамилия, имя, отчество	Городилов Андрей Юрьевич
Образование	высшее
Специальность	история, археология
Ученая степень (звание)	-
Стаж работы	17 лет
Место работы и должность	н.с. ИИМК РАН
Реквизиты аттестации	Государственный эксперт по проведению историко-культурной экспертизы (приказ Министерства культуры Российской Федерации № 219 от 27.02.2019 г. «Об утверждении статуса аттестованного эксперта по проведению государственной историко-культурной экспертизы» (п. 34)) Объекты экспертизы: <ul style="list-style-type: none"> - выявленные объекты культурного наследия в целях обоснования целесообразности включения данных объектов в реестр; - документы, обосновывающие включение объектов культурного наследия в реестр.
Фамилия, имя, отчество	Лазаретов Игорь Павлович
Образование	высшее
Специальность	история
Ученая степень (звание)	кандидат исторических наук
Стаж работы	35 лет
Место работы и должность	ст.н.с. ИИМК РАН
Реквизиты аттестации	Государственный эксперт по проведению историко-культурной экспертизы (приказ Министерства культуры Российской Федерации № 1537 от 17.09.2021 г. «Об утверждении статуса аттестованного эксперта по проведению государственной историко-культурной экспертизы» (п. 13)) Объекты экспертизы: <ul style="list-style-type: none"> - выявленные объекты культурного наследия в целях обоснования целесообразности включения данных объектов в реестр; - документы, обосновывающие включение объектов культурного наследия в реестр; - документы, обосновывающие исключение объектов культурного наследия из реестра;

	<ul style="list-style-type: none"> - земли, подлежащие воздействию земляных, строительных, мелиоративных, хозяйственных работ, предусмотренных статьей 25 Лесного кодекса Российской Федерации работ по использованию лесов (за исключением работ, указанных в пунктах 3, 4 и 7 части 1 статьи 25 Лесного кодекса Российской Федерации) и иных работ, в случае, если орган охраны объектов культурного наследия не имеет данных об отсутствии на указанных землях объектов культурного наследия, включенных в реестр, выявленных объектов культурного наследия либо объектов, обладающих признаками объекта культурного наследия; - документация, за исключением научных отчетов о выполненных археологических полевых работах, содержащая результаты исследований, в соответствии с которыми определяется наличие или отсутствие объектов, обладающих признаками объекта культурного наследия, на земельных участках, подлежащих воздействию земляных, строительных, мелиоративных, хозяйственных работ, работ по использованию лесов и иных работ; - документация или разделы документации, обосновывающие меры по обеспечению сохранности объекта культурного наследия, включенного в реестр, выявленного объекта культурного наследия либо объекта, обладающего признаками объекта культурного наследия, при проведении земляных, мелиоративных, хозяйственных работ, указанных в настоящей статье работ по использованию лесов и иных работ в границах территории объекта культурного наследия либо на земельном участке, непосредственно связанном с земельным участком в границах территории объекта культурного наследия
Фамилия, имя, отчество	Поляков Андрей Владимирович
Образование	высшее
Специальность	история
Ученая степень (звание)	доктор исторических наук
Стаж работы	21 год
Место работы и должность	ст.н.с. ИИМК РАН, и.о. директора ИИМК РАН
Реквизиты аттестации	Государственный эксперт по проведению историко-культурной экспертизы (приказ Министерства культуры Российской Федерации № 1668 от 11.10.2021 г. «Об утверждении статуса аттестованного эксперта по проведению

	<p>государственной историко-культурной экспертизы» (п. 23))</p> <p>Объекты экспертизы:</p> <ul style="list-style-type: none">- выявленные объекты культурного наследия в целях обоснования целесообразности включения данных объектов в реестр;- документы, обосновывающие включение объектов культурного наследия в реестр;- документы, обосновывающие исключение объектов культурного наследия из реестра;- земли, подлежащие воздействию земляных, строительных, мелиоративных, хозяйственных работ, предусмотренных статьей 25 Лесного кодекса Российской Федерации работ по использованию лесов (за исключением работ, указанных в пунктах 3, 4 и 7 части 1 статьи 25 Лесного кодекса Российской Федерации) и иных работ, в случае, если указанные земли расположены в границах территорий, утвержденных в соответствии с пунктом 34.2 пункта 1 статьи 9 Федерального закона;- документация или разделы документации, обосновывающие меры по обеспечению сохранности объекта культурного наследия, включенного в реестр, выявленного объекта культурного наследия либо объекта, обладающего признаками объекта культурного наследия, при проведении земляных, мелиоративных, хозяйственных работ, указанных в настоящей статье работ, указанных в статье 30 Федерального закона работ по использованию лесов и иных работ в границах территории объекта культурного наследия либо на земельном участке, непосредственно связанном с земельным участком в границах территории объекта культурного наследия;- документация, за исключением научных отчетов о выполненных археологических полевых работах, содержащая результаты исследований, в соответствии с которыми определяется наличие или отсутствие объектов, обладающих признаками объекта культурного наследия, на земельных участках, подлежащих воздействию земляных, строительных, мелиоративных, хозяйственных
--	--

	работ, указанных в статье 30 Федерального закона работ по использованию лесов и иных работ;
Фамилия, имя, отчество	Садыков Тимур Рашитович
Образование	высшее
Специальность	история
Ученая степень (звание)	-
Стаж работы	11 лет
Место работы и должность	и.о. м.н.с. ИИМК РАН
Реквизиты аттестации	Государственный эксперт по проведению историко-культурной экспертизы (приказ Министерства культуры Российской Федерации № 235 от 01.03.2022 г. «Об утверждении статуса аттестованного эксперта по проведению государственной историко-культурной экспертизы» (п. 25)) Объекты экспертизы: <ul style="list-style-type: none"> - выявленные объекты культурного наследия в целях обоснования целесообразности включения данных объектов в реестр; - документы, обосновывающие включение объектов культурного наследия в реестр;
Фамилия, имя, отчество	Соловьев Сергей Львович
Образование	высшее
Специальность	история
Ученая степень (звание)	кандидат исторических наук
Стаж работы	44 года
Место работы и должность	и.о. ст.н.с. ИИМК РАН
Реквизиты аттестации	Государственный эксперт по проведению историко-культурной экспертизы (приказ Министерства культуры Российской Федерации № 235 от 01.03.2022 г. «Об утверждении статуса аттестованного эксперта по проведению государственной историко-культурной экспертизы» (п. 26)) Объекты экспертизы: <ul style="list-style-type: none"> - выявленные объекты культурного наследия в целях обоснования целесообразности включения данных объектов в реестр;

	<ul style="list-style-type: none"> - документы, обосновывающие включение объектов культурного наследия в реестр; - документы, обосновывающие исключение объектов культурного наследия из реестра; - земли, подлежащие воздействию земляных, строительных, мелиоративных, хозяйственных работ, предусмотренных статьей 25 Лесного кодекса Российской Федерации работ по использованию лесов (за исключением работ, указанных в пунктах 3, 4 и 7 части 1 статьи 25 Лесного кодекса Российской Федерации) и иных работ, в случае, если указанные земли расположены в границах территорий, утвержденных в соответствии с пунктом 34.2 пункта 1 статьи 9 Федерального закона; - документация или разделы документации, обосновывающие меры по обеспечению сохранности объекта культурного наследия, включенного в реестр, выявленного объекта культурного наследия либо объекта, обладающего признаками объекта культурного наследия, при проведении земляных, мелиоративных, хозяйственных работ, указанных в настоящей статье работ, указанных в статье 30 Федерального закона работ по использованию лесов и иных работ в границах территории объекта культурного наследия либо на земельном участке, непосредственно связанном с земельным участком в границах территории объекта культурного наследия; - документация, за исключением научных отчетов о выполненных археологических полевых работах, содержащая результаты исследований, в соответствии с которыми определяется наличие или отсутствие объектов, обладающих признаками объекта культурного наследия, на земельных участках, подлежащих воздействию земляных, строительных, мелиоративных, хозяйственных работ, указанных в статье 30 Федерального закона работ по использованию лесов и иных работ
Фамилия, имя, отчество	Субботин Андрей Викторович
Образование	высшее
Специальность	история
Ученая степень (звание)	кандидат исторических наук

Стаж работы	46 лет
Место работы и должность	ст.н.с. ИИМК РАН
Реквизиты аттестации	<p>Государственный эксперт по проведению историко-культурной экспертизы (приказ Министерства культуры Российской Федерации № 1668 от 11.10.2021 г. «Об утверждении статуса аттестованного эксперта по проведению государственной историко-культурной экспертизы» (п. 26))</p> <p>Объекты экспертизы:</p> <ul style="list-style-type: none"> - выявленные объекты культурного наследия в целях обоснования целесообразности включения данных объектов в реестр; - документы, обосновывающие включение объектов культурного наследия в реестр; - документы, обосновывающие исключение объектов культурного наследия из реестра; - земли, подлежащие воздействию земляных, строительных, мелиоративных, хозяйственных работ, предусмотренных статьей 25 Лесного кодекса Российской Федерации работ по использованию лесов (за исключением работ, указанных в пунктах 3, 4 и 7 части 1 статьи 25 Лесного кодекса Российской Федерации) и иных работ, в случае, если указанные земли расположены в границах территорий, утвержденных в соответствии с пунктом 34.2 пункта 1 статьи 9 Федерального закона; - документация или разделы документации, обосновывающие меры по обеспечению сохранности объекта культурного наследия, включенного в реестр, выявленного объекта культурного наследия либо объекта, обладающего признаками объекта культурного наследия, при проведении земляных, мелиоративных, хозяйственных работ, указанных в настоящей статье работ, указанных в статье 30 Федерального закона работ по использованию лесов и иных работ в границах территории объекта культурного наследия либо на земельном участке, непосредственно связанном с земельным участком в границах территории объекта культурного наследия;

	- документация, за исключением научных отчетов о выполненных археологических полевых работах, содержащая результаты исследований, в соответствии с которыми определяется наличие или отсутствие объектов, обладающих признаками объекта культурного наследия, на земельных участках, подлежащих воздействию земляных, строительных, мелиоративных, хозяйственных работ, указанных в статье 30 Федерального закона работ по использованию лесов и иных работ
Фамилия, имя, отчество	Тарасов Алексей Юрьевич
Образование	высшее
Специальность	история, археология
Ученая степень (звание)	кандидат исторических наук
Стаж работы	20 лет
Место работы и должность	н.с. ИИМК РАН
Реквизиты аттестации	<p>Государственный эксперт по проведению историко-культурной экспертизы (приказ Министерства культуры Российской Федерации № 997 от 17.07.2019 г. «Об утверждении статуса аттестованного эксперта по проведению государственной историко-культурной экспертизы» (п. 29))</p> <p>Объекты экспертизы:</p> <ul style="list-style-type: none"> - выявленные объекты культурного наследия в целях обоснования целесообразности включения данных объектов в реестр; - земли, подлежащие воздействию земляных, строительных, мелиоративных, хозяйственных работ, предусмотренных статьей 25 Лесного кодекса Российской Федерации работ по использованию лесов (за исключением работ, указанных в пунктах 3, 4 и 7 части 1 статьи 25 Лесного кодекса Российской Федерации) и иных работ, в случае, если указанные земли расположены в границах территорий, утвержденных в соответствии с пунктом 34.2 статьи 9 Федерального закона № 73-ФЗ; - документы, обосновывающие включение объектов культурного наследия в реестр; - документы, обосновывающие исключение объектов культурного наследия из реестра; - документация, за исключением научных отчетов о выполненных археологических полевых работах, содержащая результаты исследований, в соответствии с которыми определяется наличие или

	<p>отсутствие объектов, обладающих признаками объекта культурного наследия, на земельных участках, подлежащих воздействию земляных, строительных, мелиоративных, хозяйственных работ, указанных в статье 30 Федерального закона N2 73-ФЗ работ по использованию лесов и иных работ;</p> <ul style="list-style-type: none">- документация или разделы документации, обосновывающие меры по обеспечению сохранности объекта культурного наследия, включенного в реестр, выявленного объекта культурного наследия либо объекта, обладающего признаками объекта культурного наследия, при проведении земляных, мелиоративных, хозяйственных работ, указанных в настоящей статье работ по использованию лесов и иных работ в границах территории объекта культурного наследия либо на земельном участке, непосредственно связанном с земельным участком в границах территории объекта культурного наследия.
--	--

Приложение 10

**Выдержки из приказа № 997 от 17.07.2019 г.
«Об утверждении статуса аттестованного эксперта по
проведению государственной историко-культурной
экспертизы»**



МИНИСТЕРСТВО КУЛЬТУРЫ
РОССИЙСКОЙ ФЕДЕРАЦИИ

ПРИКАЗ

17 июня 2019

Москва

№ 997

Об аттестации экспертов по проведению государственной историко-культурной экспертизы

В соответствии с Федеральным законом от 25 июня 2002 г. № 73-ФЗ «Об объектах культурного наследия (памятниках истории и культуры) народов Российской Федерации», с пунктом 9 Положения о государственной историко-культурной экспертизе, утвержденного постановлением Правительства Российской Федерации от 15 июля 2009 г. № 569, Положением о порядке аттестации экспертов по проведению государственной историко-культурной экспертизы, утвержденным приказом Минкультуры России от 26 августа 2010 г. № 563 (в редакции приказа Минкультуры России от 17 октября 2011 г. № 1003), руководствуясь Положением об аттестационной комиссии Минкультуры России, утвержденным приказом Минкультуры России от 29 декабря 2011 г. № 1276, протоколом заседания аттестационной комиссии Минкультуры России от 25 июня 2019 г., п р и к а з ы в а ю:

1. Аттестовать экспертов по проведению государственной историко-культурной экспертизы согласно приложению к настоящему приказу.

2. Департаменту государственной охраны культурного наследия (Р.А.Рыбало) обеспечить размещение информации об аттестованных экспертах на официальном сайте Минкультуры России в сети Интернет.

3. Контроль за исполнением настоящего приказа оставляю за собой.

Заместитель Министра



С.Г.Обрывалин

Приложение

Утверждено приказом
Министерства культуры
Российской Федерации

от «17» июля 2019 г. № 997

Аттестованные эксперты по проведению
государственной историко-культурной экспертизы

№ п/п	Фамилия, имя, отчество соискателя	Объекты экспертизы
1.	Авксентьева Ольга Николаевна	<ul style="list-style-type: none"> - выявленные объекты культурного наследия в целях обоснования целесообразности включения данных объектов в реестр; - документы, обосновывающие включение объектов культурного наследия в реестр; - документы, обосновывающие изменение категории историко-культурного значения объекта культурного наследия; - проекты зон охраны объекта культурного наследия; - проектная документация на проведение работ по сохранению объектов культурного наследия; - документация или разделы документации, обосновывающие меры по обеспечению сохранности объекта культурного наследия, включенного в реестр, выявленного объекта культурного наследия либо объекта, обладающего признаками объекта культурного наследия, при проведении земляных, мелиоративных, хозяйственных работ, указанных в статье 30 Федерального закона от 25.06.2002 № 73-ФЗ «Об объектах культурного наследия (памятниках истории и культуры) народов Российской Федерации» (далее – Федеральный закон № 73-ФЗ) работ по использованию лесов и иных работ в границах территории объекта культурного наследия либо на земельном участке,

		земельным участком в границах территории объекта культурного наследия.
28.	Старцева Татьяна Сергеевна	<ul style="list-style-type: none"> - выявленные объекты культурного наследия в целях обоснования целесообразности включения данных объектов в реестр; - документы, обосновывающие включение объектов культурного наследия в реестр; - документы, обосновывающие исключение объектов культурного наследия из реестра; - документы, обосновывающие изменение категории историко-культурного значения объекта культурного наследия; - документы, обосновывающие отнесение объекта культурного наследия к историко-культурным заповедникам, особо ценным объектам культурного наследия народов Российской Федерации либо объектам всемирного культурного и природного наследия; - проектная документация на проведение работ по сохранению объектов культурного наследия; - документация или разделы документации, обосновывающие меры по обеспечению сохранности объекта культурного наследия, включенного в реестр, выявленного объекта культурного наследия либо объекта, обладающего признаками объекта культурного наследия, при проведении земляных, мелиоративных, хозяйственных работ, указанных в статье 30 Федерального закона № 73-ФЗ работ по использованию лесов и иных работ в границах территории объекта культурного наследия либо на земельном участке, непосредственно связанном с земельным участком в границах территории объекта культурного наследия.
29.	Тарасов Алексей Юрьевич	<ul style="list-style-type: none"> - выявленные объекты культурного наследия в целях обоснования целесообразности включения данных объектов в реестр; - земли, подлежащие воздействию земляных, строительных, мелиоративных, хозяйственных работ, предусмотренных статьей 25 Лесного кодекса Российской Федерации работ по использованию лесов (за исключением работ, указанных в пунктах 3, 4 и 7 части 1 статьи 25 Лесного кодекса Российской Федерации) и иных

		<p>работ, в случае, если указанные земли расположены в границах территорий, утвержденных в соответствии с пунктом 34.2 пункта 1 статьи 9 Федерального закона № 73-ФЗ;</p> <ul style="list-style-type: none"> - документы, обосновывающие включение объектов культурного наследия в реестр; - документы, обосновывающие исключение объектов культурного наследия из реестра; - документация, за исключением научных отчетов о выполненных археологических полевых работах, содержащая результаты исследований, в соответствии с которыми определяется наличие или отсутствие объектов, обладающих признаками объекта культурного наследия, на земельных участках, подлежащих воздействию земляных, строительных, мелиоративных, хозяйственных работ, указанных в статье 30 Федерального закона № 73-ФЗ работ по использованию лесов и иных работ; - документация или разделы документации, обосновывающие меры по обеспечению сохранности объекта культурного наследия, включенного в реестр, выявленного объекта культурного наследия либо объекта, обладающего признаками объекта культурного наследия, при проведении земляных, мелиоративных, хозяйственных работ, указанных в статье 30 Федерального закона № 73-ФЗ работ по использованию лесов и иных работ в границах территории объекта культурного наследия либо на земельном участке, непосредственно связанном с земельным участком в границах территории объекта культурного наследия.
30.	Титова Светлана Валентиновна	<ul style="list-style-type: none"> - документы, обосновывающие изменение категории историко-культурного значения объекта культурного наследия.
31.	Тихонов Виктор Евгеньевич	<ul style="list-style-type: none"> - выявленные объекты культурного наследия в целях обоснования целесообразности включения данных объектов в реестр; - документы, обосновывающие включение объектов культурного наследия в реестр; - документы, обосновывающие исключение объектов культурного наследия из реестра;

		<p>признаками объекта культурного наследия, при проведении земляных, мелиоративных, хозяйственных работ, указанных в статье 30 Федерального закона № 73-ФЗ работ по использованию лесов и иных работ в границах территории объекта культурного наследия либо на земельном участке, непосредственно связанном с земельным участком в границах территории объекта культурного наследия.</p>
37.	Яндовский Виктор Эдуардович	<ul style="list-style-type: none"> - выявленные объекты культурного наследия в целях обоснования целесообразности включения данных объектов в реестр; - документы, обосновывающие включение объектов культурного наследия в реестр; - документы, обосновывающие изменение категории историко-культурного значения объекта культурного наследия; - документы, обосновывающие отнесение объекта культурного наследия к историко-культурным заповедникам, особо ценным объектам культурного наследия народов Российской Федерации либо объектам всемирного культурного и природного наследия; - проекты зон охраны объекта культурного наследия; - проектная документация на проведение работ по сохранению объектов культурного наследия. - документация, обосновывающая границы защитной зоны объекта культурного наследия.
38.	Яровой Илья Юрьевич	<ul style="list-style-type: none"> - выявленные объекты культурного наследия в целях обоснования целесообразности включения данных объектов в реестр; - документы, обосновывающие включение объектов культурного наследия в реестр; - документы, обосновывающие исключение объектов культурного наследия из реестра; - документы, обосновывающие изменение категории историко-культурного значения объекта культурного наследия; - документы, обосновывающие отнесение объекта культурного наследия к историко-культурным заповедникам, особо ценным объектам культурного наследия народов Российской Федерации

		<p>Федерации либо объектам всемирного культурного и природного наследия;</p> <ul style="list-style-type: none">- документация, за исключением научных отчетов о выполненных археологических полевых работах, содержащая результаты исследований, в соответствии с которыми определяется наличие или отсутствие объектов, обладающих признаками объекта культурного наследия, на земельных участках, подлежащих воздействию земляных, строительных, мелиоративных, хозяйственных работ, указанных в статье 30 Федерального закона № 73-ФЗ работ по использованию лесов и иных работ;- документация или разделы документации, обосновывающие меры по обеспечению сохранности объекта культурного наследия, включенного в реестр, выявленного объекта культурного наследия либо объекта, обладающего признаками объекта культурного наследия, при проведении земляных, мелиоративных, хозяйственных работ, указанных в статье 30 Федерального закона № 73-ФЗ работ по использованию лесов и иных работ в границах территории объекта культурного наследия либо на земельном участке, непосредственно связанном с земельным участком в границах территории объекта культурного наследия.
--	--	---

Приложение 11

**Выдержки из приказа № 1537 от 17.09.2021 г г.
«Об утверждении статуса аттестованного эксперта по
проведению государственной историко-культурной
экспертизы»**



**МИНИСТЕРСТВО КУЛЬТУРЫ
РОССИЙСКОЙ ФЕДЕРАЦИИ**

ПРИКАЗ

от 17 сентября 2021 г.

Москва

№ 1537

**Об аттестации экспертов по проведению государственной
историко-культурной экспертизы**

В соответствии с Федеральным законом от 25 июня 2002 г. № 73-ФЗ «Об объектах культурного наследия (памятниках истории и культуры) народов Российской Федерации», пунктом 9 Положения о государственной историко-культурной экспертизе, утвержденного постановлением Правительства Российской Федерации от 15 июля 2009 г. № 569, Положением о порядке аттестации экспертов по проведению государственной историко-культурной экспертизы, утвержденным приказом Минкультуры России от 26 августа 2010 г. № 563 (в редакции приказа Минкультуры России от 17 октября 2011 г. № 1003), руководствуясь Положением об аттестационной комиссии Минкультуры России, утвержденным приказом Минкультуры России от 29 декабря 2011 г. № 1276, протоколом заседания аттестационной комиссии Министерства культуры Российской Федерации по аттестации экспертов по проведению государственной историко-культурной экспертизы от 03 сентября 2021 г.,
п р и к а з ы в а ю:

1. Аттестовать экспертов по проведению государственной историко-культурной экспертизы согласно приложению к настоящему приказу.

2. Департаменту государственной охраны культурного наследия (Р.А.Рыбало) обеспечить размещение информации об аттестованных экспертах на официальном сайте Минкультуры России в сети Интернет.

3. Контроль за исполнением настоящего приказа оставляю за собой.

Первый заместитель Министра



С.Г.Обрывалин

Приложение
к приказу Министерства культуры
Российской Федерации
от «17» сентября 2021 г.
№ 1537

**Аттестованные эксперты по проведению
государственной историко-культурной экспертизы**

№ п/ п	Фамилия, имя, отчество соискателя	Решение о присвоении статуса аттестованного эксперта:
1.	Аврутов Юрий Иосифович	<ul style="list-style-type: none"> - выявленные объекты культурного наследия в целях обоснования целесообразности включения данных объектов в реестр; - документы, обосновывающие включение объектов культурного наследия в реестр; - документы, обосновывающие исключение объектов культурного наследия из реестра; - документы, обосновывающие изменение категории историко-культурного значения объекта культурного наследия; - документы, обосновывающие отнесение объекта культурного наследия к историко-культурным заповедникам, особо ценным объектам культурного наследия народов Российской Федерации либо объектам всемирного культурного и природного наследия; - проектная документация на проведение работ по сохранению объектов культурного наследия; - документация или разделы документации, обосновывающие меры по обеспечению сохранности объекта культурного наследия, включенного в реестр, выявленного объекта культурного наследия либо объекта, обладающего признаками объекта культурного наследия, при проведении земляных, мелиоративных, хозяйственных работ, указанных в статье 30 Федерального закона работ по использованию лесов и иных работ в границах территории объекта культурного наследия либо на земельном участке, непосредственно связанном с земельным участком в границах территории объекта культурного наследия;

		<ul style="list-style-type: none"> - проектная документация на проведение работ по сохранению объектов культурного наследия; - документация или разделы документации, обосновывающие меры по обеспечению сохранности объекта культурного наследия, включенного в реестр, выявленного объекта культурного наследия либо объекта, обладающего признаками объекта культурного наследия, при проведении земляных, мелиоративных, хозяйственных работ, указанных в статье 30 Федерального закона работ по использованию лесов и иных работ в границах территории объекта культурного наследия либо на земельном участке, непосредственно связанном с земельным участком в границах территории объекта культурного наследия.
13.	Лазаретов Игорь Павлович	<ul style="list-style-type: none"> - выявленные объекты культурного наследия в целях обоснования целесообразности включения данных объектов в реестр; - документы, обосновывающие включение объектов культурного наследия в реестр; - документы, обосновывающие исключение объектов культурного наследия из реестра; - земли, подлежащие воздействию земляных, строительных, мелиоративных, хозяйственных работ, предусмотренных статьей 25 Лесного кодекса Российской Федерации работ по использованию лесов (за исключением работ, указанных в пунктах 3, 4 и 7 части 1 статьи 25 Лесного кодекса Российской Федерации) и иных работ, в случае, если указанные земли расположены в границах территорий, утвержденных в соответствии с пунктом 34.2 пункта 1 статьи 9 Федерального закона; - документация или разделы документации, обосновывающие меры по обеспечению сохранности объекта культурного наследия, включенного в реестр, выявленного объекта культурного наследия либо объекта, обладающего признаками объекта культурного наследия, при проведении земляных, мелиоративных, хозяйственных работ, указанных в статье 30 Федерального закона работ по использованию лесов и иных работ в границах территории объекта культурного наследия либо на земельном участке, непосредственно связанном с земельным участком в границах территории объекта культурного наследия;

		<ul style="list-style-type: none"> - документация, за исключением научных отчетов о выполненных археологических полевых работах, содержащая результаты исследований, в соответствии с которыми определяется наличие или отсутствие объектов, обладающих признаками объекта культурного наследия, на земельных участках, подлежащих воздействию земляных, строительных, мелиоративных, хозяйственных работ, указанных в статье 30 Федерального закона работ по использованию лесов и иных работ.
14.	Лапшин Андрей Сергеевич	<ul style="list-style-type: none"> - выявленные объекты культурного наследия в целях обоснования целесообразности включения данных объектов в реестр; - документы, обосновывающие включение объектов культурного наследия в реестр; - земли, подлежащие воздействию земляных, строительных, мелиоративных, хозяйственных работ, предусмотренных статьей 25 Лесного кодекса Российской Федерации работ по использованию лесов (за исключением работ, указанных в пунктах 3, 4 и 7 части 1 статьи 25 Лесного кодекса Российской Федерации) и иных работ, в случае, если указанные земли расположены в границах территорий, утвержденных в соответствии с пунктом 34.2 пункта 1 статьи 9 Федерального закона; - документация, за исключением научных отчетов о выполненных археологических полевых работах, содержащая результаты исследований, в соответствии с которыми определяется наличие или отсутствие объектов, обладающих признаками объекта культурного наследия, на земельных участках, подлежащих воздействию земляных, строительных, мелиоративных, хозяйственных работ, указанных в статье 30 Федерального закона работ по использованию лесов и иных работ.
15.	Малихова Наталья Геннадьевна	<ul style="list-style-type: none"> - проектная документация на проведение работ по сохранению объектов культурного наследия; - документация или разделы документации, обосновывающие меры по обеспечению сохранности объекта культурного наследия, включенного в реестр, выявленного объекта культурного наследия либо объекта, обладающего признаками объекта культурного наследия, при проведении земляных, мелиоративных, хозяйственных работ, указанных в статье 30 Федерального закона работ по

Приложение 12

**Выдержки из приказа № 1668 от 11.10.2021 г.
«Об утверждении статуса аттестованного эксперта по
проведению государственной историко-культурной
экспертизы»**



МИНИСТЕРСТВО КУЛЬТУРЫ
РОССИЙСКОЙ ФЕДЕРАЦИИ

ПРИКАЗ

от 11 октября 2021

Москва

№ 1668

**Об аттестации экспертов по проведению государственной
историко-культурной экспертизы**

В соответствии с Федеральным законом от 25 июня 2002 г. № 73-ФЗ «Об объектах культурного наследия (памятниках истории и культуры) народов Российской Федерации», пунктом 9 Положения о государственной историко-культурной экспертизе, утвержденного постановлением Правительства Российской Федерации от 15 июля 2009 г. № 569, Положением о порядке аттестации экспертов по проведению государственной историко-культурной экспертизы, утвержденным приказом Минкультуры России от 26 августа 2010 г. № 563 (в редакции приказа Минкультуры России от 17 октября 2011 г. № 1003), руководствуясь Положением об аттестационной комиссии Минкультуры России, утвержденным приказом Минкультуры России от 29 декабря 2011 г. № 1276, протоколом заседания аттестационной комиссии Министерства культуры Российской Федерации по аттестации экспертов по проведению государственной историко-культурной экспертизы от 29 сентября 2021 г.,
п р и к а з ы в а ю:

1. Аттестовать экспертов по проведению государственной историко-культурной экспертизы согласно приложению к настоящему приказу.

2. Департаменту государственной охраны культурного наследия (Р.А.Рыбало) обеспечить размещение информации об аттестованных экспертах на официальном сайте Минкультуры России в сети Интернет.

3. Контроль за исполнением настоящего приказа оставляю за собой.

Первый заместитель Министра



С.Г.Обрывалин

Приложение
к приказу Министерства культуры
Российской Федерации
от « 11 » сентября 2021 г.
№ 1668

Аттестованные эксперты по проведению
государственной историко-культурной экспертизы

№ п/ п	Фамилия, имя, отчество соискателя	Решение о присвоении статуса аттестованного эксперта:
1.	Абуханов Абдурахман Залимханович	<ul style="list-style-type: none"> - выявленные объекты культурного наследия в целях обоснования целесообразности включения данных объектов в реестр; - документы, обосновывающие включение объектов культурного наследия в реестр; - проектная документация на проведение работ по сохранению объектов культурного наследия; - документация или разделы документации, обосновывающие меры по обеспечению сохранности объекта культурного наследия, включенного в реестр, выявленного объекта культурного наследия либо объекта, обладающего признаками объекта культурного наследия, при проведении земляных, мелиоративных, хозяйственных работ, указанных в статье 30 Федерального закона от 25.06.2002 № 73-ФЗ «Об объектах культурного наследия (памятниках истории и культуры) народов Российской Федерации» (далее – Федеральный закон) работ по использованию лесов и иных работ в границах территории объекта культурного наследия либо на земельном участке, непосредственно связанном с земельным участком в границах территории объекта культурного наследия.
2.	Аксенов Виктор Викторович	<ul style="list-style-type: none"> - выявленные объекты культурного наследия в целях обоснования целесообразности включения данных объектов в реестр; - документы, обосновывающие включение объектов культурного наследия в реестр; - документы, обосновывающие изменение категории историко-культурного значения объекта культурного наследия; - проектная документация на проведение работ по сохранению объектов культурного наследия;

		<ul style="list-style-type: none"> - документы, обосновывающие включение объектов культурного наследия в реестр; - документы, обосновывающие изменение категории историко-культурного значения объекта культурного наследия; - документы, обосновывающие отнесение объекта культурного наследия к историко-культурным заповедникам, особо ценным объектам культурного наследия народов Российской Федерации либо объектам всемирного культурного и природного наследия; - проектная документация на проведение работ по сохранению объектов культурного наследия.
23.	Поляков Андрей Владимирович	<ul style="list-style-type: none"> - выявленные объекты культурного наследия в целях обоснования целесообразности включения данных объектов в реестр; - документы, обосновывающие включение объектов культурного наследия в реестр; - документы, обосновывающие исключение объектов культурного наследия из реестра; - земли, подлежащие воздействию земляных, строительных, мелиоративных, хозяйственных работ, предусмотренных статьей 25 Лесного кодекса Российской Федерации работ по использованию лесов (за исключением работ, указанных в пунктах 3, 4 и 7 части 1 статьи 25 Лесного кодекса Российской Федерации) и иных работ, в случае, если указанные земли расположены в границах территорий, утвержденных в соответствии с пунктом 34.2 пункта 1 статьи 9 Федерального закона; - документация или разделы документации, обосновывающие меры по обеспечению сохранности объекта культурного наследия, включенного в реестр, выявленного объекта культурного наследия либо объекта, обладающего признаками объекта культурного наследия, при проведении земляных, мелиоративных, хозяйственных работ, указанных в статье 30 Федерального закона работ по использованию лесов и иных работ в границах территории объекта культурного наследия либо на земельном участке, непосредственно связанном с земельным участком в границах территории объекта культурного наследия; - документация, за исключением научных отчетов о выполненных археологических полевых работах, содержащая результаты исследований, в соответствии с которыми определяется наличие или отсутствие

		объектов, обладающих признаками объекта культурного наследия, на земельных участках, подлежащих воздействию земляных, строительных, мелиоративных, хозяйственных работ, указанных в статье 30 Федерального закона работ по использованию лесов и иных работ.
24.	Прямухин Алексей Николаевич	<ul style="list-style-type: none">- выявленные объекты культурного наследия в целях обоснования целесообразности включения данных объектов в реестр;- документы, обосновывающие включение объектов культурного наследия в реестр;- земли, подлежащие воздействию земляных, строительных, мелиоративных, хозяйственных работ, предусмотренных статьей 25 Лесного кодекса Российской Федерации работ по использованию лесов (за исключением работ, указанных в пунктах 3, 4 и 7 части 1 статьи 25 Лесного кодекса Российской Федерации) и иных работ, в случае, если указанные земли расположены в границах территорий, утвержденных в соответствии с пунктом 34.2 пункта 1 статьи 9 Федерального закона;- документация или разделы документации, обосновывающие меры по обеспечению сохранности объекта культурного наследия, включенного в реестр, выявленного объекта культурного наследия либо объекта, обладающего признаками объекта культурного наследия, при проведении земляных, мелиоративных, хозяйственных работ, указанных в статье 30 Федерального закона работ по использованию лесов и иных работ в границах территории объекта культурного наследия либо на земельном участке, непосредственно связанном с земельным участком в границах территории объекта культурного наследия;- документация, за исключением научных отчетов о выполненных археологических полевых работах, содержащая результаты исследований, в соответствии с которыми определяется наличие или отсутствие объектов, обладающих признаками объекта культурного наследия, на земельных участках, подлежащих воздействию земляных, строительных, мелиоративных, хозяйственных работ, указанных в статье 30 Федерального закона работ по использованию лесов и иных работ.

25.	Сахновский Виктор Александрович	<ul style="list-style-type: none">- выявленные объекты культурного наследия в целях обоснования целесообразности включения данных объектов в реестр;- документы, обосновывающие включение объектов культурного наследия в реестр;- проектная документация на проведение работ по сохранению объектов культурного наследия;- документация или разделы документации, обосновывающие меры по обеспечению сохранности объекта культурного наследия, включенного в реестр, выявленного объекта культурного наследия либо объекта, обладающего признаками объекта культурного наследия, при проведении земляных, мелиоративных, хозяйственных работ, указанных в статье 30 Федерального закона работ по использованию лесов и иных работ в границах территории объекта культурного наследия либо на земельном участке, непосредственно связанном с земельным участком в границах территории объекта культурного наследия.
26.	Субботин Андрей Викторович	<ul style="list-style-type: none">- выявленные объекты культурного наследия в целях обоснования целесообразности включения данных объектов в реестр;- документы, обосновывающие включение объектов культурного наследия в реестр;- документы, обосновывающие исключение объектов культурного наследия из реестра;- земли, подлежащие воздействию земляных, строительных, мелиоративных, хозяйственных работ, предусмотренных статьей 25 Лесного кодекса Российской Федерации работ по использованию лесов (за исключением работ, указанных в пунктах 3, 4 и 7 части 1 статьи 25 Лесного кодекса Российской Федерации) и иных работ, в случае, если указанные земли расположены в границах территорий, утвержденных в соответствии с пунктом 34.2 пункта 1 статьи 9 Федерального закона;- документация или разделы документации, обосновывающие меры по обеспечению сохранности объекта культурного наследия, включенного в реестр, выявленного объекта культурного наследия либо объекта, обладающего признаками объекта культурного наследия, при проведении земляных, мелиоративных, хозяйственных работ, указанных в статье 30 Федерального закона работ по использованию лесов и иных работ в границах территории объекта культурного

		<p>наследия либо на земельном участке, непосредственно связанном с земельным участком в границах территории объекта культурного наследия;</p> <ul style="list-style-type: none"> - документация, за исключением научных отчетов о выполненных археологических полевых работах, содержащая результаты исследований, в соответствии с которыми определяется наличие или отсутствие объектов, обладающих признаками объекта культурного наследия, на земельных участках, подлежащих воздействию земляных, строительных, мелиоративных, хозяйственных работ, указанных в статье 30 Федерального закона работ по использованию лесов и иных работ.
27.	Сурков Алексей Владимирович	<ul style="list-style-type: none"> - выявленные объекты культурного наследия в целях обоснования целесообразности включения данных объектов в реестр; - документы, обосновывающие включение объектов культурного наследия в реестр; - документация или разделы документации, обосновывающие меры по обеспечению сохранности объекта культурного наследия, включенного в реестр, выявленного объекта культурного наследия либо объекта, обладающего признаками объекта культурного наследия, при проведении земляных, мелиоративных, хозяйственных работ, указанных в статье 30 Федерального закона работ по использованию лесов и иных работ в границах территории объекта культурного наследия либо на земельном участке, непосредственно связанном с земельным участком в границах территории объекта культурного наследия; - документация, за исключением научных отчетов о выполненных археологических полевых работах, содержащая результаты исследований, в соответствии с которыми определяется наличие или отсутствие объектов, обладающих признаками объекта культурного наследия, на земельных участках, подлежащих воздействию земляных, строительных, мелиоративных, хозяйственных работ, указанных в статье 30 Федерального закона работ по использованию лесов и иных работ.
28.	Тарновский Владимир Викторович	<ul style="list-style-type: none"> - выявленные объекты культурного наследия в целях обоснования целесообразности включения данных объектов в реестр; - документы, обосновывающие включение объектов культурного наследия в реестр;

Приложение 13

**Выдержки из приказа № 219 от 27.02.2019 г.
«Об утверждении статуса аттестованного эксперта по
проведению государственной историко-культурной
экспертизы»**



**МИНИСТЕРСТВО КУЛЬТУРЫ
РОССИЙСКОЙ ФЕДЕРАЦИИ**

ПРИКАЗ

27 февраля 2019г.

Москва

№ 219

Об аттестации экспертов по проведению государственной историко-культурной экспертизы

В соответствии с Федеральным законом от 25 июня 2002 г. № 73-ФЗ «Об объектах культурного наследия (памятниках истории и культуры) народов Российской Федерации», с пунктом 9 Положения о государственной историко-культурной экспертизе, утвержденного постановлением Правительства Российской Федерации от 15 июля 2009 г. № 569, Положением о порядке аттестации экспертов по проведению государственной историко-культурной экспертизы, утвержденным приказом Минкультуры России от 26 августа 2010 г. № 563 (в редакции приказа Минкультуры России от 17 октября 2011 г. № 1003), руководствуясь Положением об аттестационной комиссии Минкультуры России, утвержденным приказом Минкультуры России от 29 декабря 2011 г. № 1276, протоколом заседания аттестационной комиссии Минкультуры России от 07 февраля 2019 г., п р и к а з ы в а ю:

1. Аттестовать экспертов по проведению государственной историко-культурной экспертизы согласно приложению.

2. Департаменту государственной охраны культурного наследия (Р.А.Рыбало) обеспечить размещение информации об аттестованных экспертах на официальном сайте Минкультуры России в сети Интернет.

3. Контроль за исполнением настоящего приказа оставляю за собой.

Заместитель Министра



С.Г.Обрывалин

П р и л о ж е н и е

Утверждено приказом
Министерства культуры
Российской Федерации

от «24» февраля 2019 г. № 219

**Аттестованные эксперты по проведению
государственной историко-культурной экспертизы**

№ п/п	Фамилия, имя, отчество соискателя	Объекты экспертизы
1.	Барышева Ирина Владимировна	<ul style="list-style-type: none"> - проектная документация на проведение работ по сохранению объектов культурного наследия; - документация или разделы документации, обосновывающие меры по обеспечению сохранности объекта культурного наследия, включенного в реестр, выявленного объекта культурного наследия либо объекта, обладающего признаками объекта культурного наследия, при проведении земляных, мелиоративных, хозяйственных работ, указанных в настоящей статье работ по использованию лесов и иных работ в границах территории объекта культурного наследия либо на земельном участке, непосредственно связанном с земельным участком в границах территории объекта культурного наследия.
2.	Бахарева Наталия Николаевна	<ul style="list-style-type: none"> - выявленные объекты культурного наследия в целях обоснования целесообразности включения данных объектов в реестр; - документы, обосновывающие включение объектов культурного наследия в реестр; - документы, обосновывающие изменение категории историко-культурного значения объекта культурного наследия; - проекты зон охраны объекта культурного наследия;

		<p>в границах территорий, утвержденных в соответствии с пунктом 34.2 пункта 1 статьи 9 настоящего Федерального закона;</p> <ul style="list-style-type: none"> - документы, обосновывающие включение объектов культурного наследия в реестр; - документация, за исключением научных отчетов о выполненных археологических полевых работах, содержащая результаты исследований, в соответствии с которыми определяется наличие или отсутствие объектов, обладающих признаками объекта культурного наследия, на земельных участках, подлежащих воздействию земляных, строительных, мелиоративных, хозяйственных работ, указанных в настоящей статье работ по использованию лесов и иных работ.
5.	Городилов Андрей Юрьевич	<ul style="list-style-type: none"> - выявленные объекты культурного наследия в целях обоснования целесообразности включения данных объектов в реестр; - документы, обосновывающие включение объектов культурного наследия в реестр.
6.	Дмитриев Виктор Викторович	<ul style="list-style-type: none"> - выявленные объекты культурного наследия в целях обоснования целесообразности включения данных объектов в реестр; - документы, обосновывающие включение объектов культурного наследия в реестр; - документы, обосновывающие исключение объектов культурного наследия из реестра; - документы, обосновывающие изменение категории историко-культурного значения объекта культурного наследия; - документы, обосновывающие отнесение объекта культурного наследия к историко-культурным заповедникам, особо ценным объектам культурного наследия народов Российской Федерации либо объектам всемирного культурного и природного наследия; - проекты зон охраны объекта культурного наследия; - проектная документация на проведение работ по сохранению объектов культурного наследия; - документация или разделы документации, обосновывающие меры по обеспечению сохранности объекта культурного наследия,

Приложение 14

**Выдержки из приказа № 235 от 01.03.2022 г.
«Об утверждении статуса аттестованного эксперта по
проведению государственной историко-культурной
экспертизы»**



**МИНИСТЕРСТВО КУЛЬТУРЫ
РОССИЙСКОЙ ФЕДЕРАЦИИ**

ПРИКАЗ

от 1 марта 2022

Москва

№ 235

**Об аттестации экспертов по проведению государственной
историко-культурной экспертизы**

В соответствии с Федеральным законом от 25 июня 2002 г. № 73-ФЗ «Об объектах культурного наследия (памятниках истории и культуры) народов Российской Федерации», пунктом 9 Положения о государственной историко-культурной экспертизе, утвержденного постановлением Правительства Российской Федерации от 15 июля 2009 г. № 569, Положением о порядке аттестации экспертов по проведению государственной историко-культурной экспертизы, утвержденным приказом Минкультуры России от 26 августа 2010 г. № 563 (в редакции приказа Минкультуры России от 17 октября 2011 г. № 1003), руководствуясь Положением об аттестационной комиссии Минкультуры России, утвержденным приказом Минкультуры России от 29 декабря 2011 г. № 1276, протоколом заседания аттестационной комиссии Министерства культуры Российской Федерации по аттестации экспертов по проведению государственной историко-культурной экспертизы от 17 февраля 2022 г.,
п р и к а з ы в а ю:

1. Аттестовать экспертов по проведению государственной историко-культурной экспертизы согласно приложению к настоящему приказу.

2. Департаменту государственной охраны культурного наследия (Р.А.Рыбало) обеспечить размещение информации об аттестованных экспертах на официальном сайте Минкультуры России в сети Интернет.

3. Контроль за исполнением настоящего приказа оставляю за собой.

Первый заместитель Министра



С.Г.Обрывалин

Приложение
к приказу Министерства культуры
Российской Федерации
от « 1 » мая 2022 г.
№ 235

Аттестованные эксперты по проведению
государственной историко-культурной экспертизы

№ п/ п	Фамилия, имя, отчество соискателя	Решение о присвоении статуса аттестованного эксперта:
1.	Мялк Анна Вадимовна	<ul style="list-style-type: none"> - выявленные объекты культурного наследия в целях обоснования целесообразности включения данных объектов в реестр; - документы, обосновывающие включение объектов культурного наследия в реестр; - документы, обосновывающие исключение объектов культурного наследия из реестра; - документы, обосновывающие изменение категории историко-культурного значения объекта культурного наследия; - документы, обосновывающие отнесение объекта культурного наследия к историко-культурным заповедникам, особо ценным объектам культурного наследия народов Российской Федерации либо объектам всемирного культурного и природного наследия; - проектная документация на проведение работ по сохранению объектов культурного наследия; - документация или разделы документации, обосновывающие меры по обеспечению сохранности объекта культурного наследия, включенного в реестр, выявленного объекта культурного наследия либо объекта, обладающего признаками объекта культурного наследия, при проведении земляных, мелиоративных, хозяйственных работ, указанных в статье 30 Федерального закона от 25.06.2002 № 73-ФЗ «Об объектах культурного наследия (памятниках истории и культуры) народов Российской Федерации» (далее – Федеральный закон) работ по использованию лесов и иных работ в границах территории объекта культурного наследия либо на земельном участке, непосредственно

		<p>связанном с земельным участком в границах территории объекта культурного наследия;</p> <ul style="list-style-type: none"> - проекты зон охраны объекта культурного наследия; - документация, обосновывающая границы защитной зоны объекта культурного наследия.
24.	Рубель Александр Андреевич	<ul style="list-style-type: none"> - проекты зон охраны объекта культурного наследия.
25.	Садыков Тимур Рашитович	<ul style="list-style-type: none"> - выявленные объекты культурного наследия в целях обоснования целесообразности включения данных объектов в реестр; - документы, обосновывающие включение объектов культурного наследия в реестр.
26.	Соловьев Сергей Львович	<ul style="list-style-type: none"> - выявленные объекты культурного наследия в целях обоснования целесообразности включения данных объектов в реестр; - земли, подлежащие воздействию земляных, строительных, мелиоративных, хозяйственных работ, предусмотренных статьей 25 Лесного кодекса Российской Федерации работ по использованию лесов (за исключением работ, указанных в пунктах 3, 4 и 7 части 1 статьи 25 Лесного кодекса Российской Федерации) и иных работ, в случае, если указанные земли расположены в границах территорий, утвержденных в соответствии с пунктом 34.2 пункта 1 статьи 9 Федерального закона; - документы, обосновывающие включение объектов культурного наследия в реестр; - документы, обосновывающие исключение объектов культурного наследия из реестра; - документация, за исключением научных отчетов о выполненных археологических полевых работах, содержащая результаты исследований, в соответствии с которыми определяется наличие или отсутствие объектов, обладающих признаками объекта культурного наследия, на земельных участках, подлежащих воздействию земляных, строительных, мелиоративных, хозяйственных работ, указанных в статье 30 Федерального закона работ по использованию лесов и иных работ; - документация или разделы документации, обосновывающие меры по обеспечению сохранности объекта культурного наследия, включенного в реестр, выявленного объекта культурного наследия либо

		объекта, обладающего признаками объекта культурного наследия, при проведении земляных, мелиоративных, хозяйственных работ, указанных в статье 30 Федерального закона работ по использованию лесов и иных работ в границах территории объекта культурного наследия либо на земельном участке, непосредственно связанном с земельным участком в границах территории объекта культурного наследия.
27.	Шумилова Ольга Викторовна	- проектная документация на проведение работ по сохранению объектов культурного наследия.
28.	Юдин Александр Иванович	<ul style="list-style-type: none">- выявленные объекты культурного наследия в целях обоснования целесообразности включения данных объектов в реестр;- земли, подлежащие воздействию земляных, строительных, мелиоративных, хозяйственных работ, предусмотренных статьей 25 Лесного кодекса Российской Федерации работ по использованию лесов (за исключением работ, указанных в пунктах 3, 4 и 7 части 1 статьи 25 Лесного кодекса Российской Федерации) и иных работ, в случае, если указанные земли расположены в границах территорий, утвержденных в соответствии с пунктом 34.2 пункта 1 статьи 9 Федерального закона;- документы, обосновывающие включение объектов культурного наследия в реестр;- документы, обосновывающие исключение объектов культурного наследия из реестра;- документация, за исключением научных отчетов о выполненных археологических полевых работах, содержащая результаты исследований, в соответствии с которыми определяется наличие или отсутствие объектов, обладающих признаками объекта культурного наследия, на земельных участках, подлежащих воздействию земляных, строительных, мелиоративных, хозяйственных работ, указанных в статье 30 Федерального закона работ по использованию лесов и иных работ;- документация или разделы документации, обосновывающие меры по обеспечению сохранности объекта культурного наследия, включенного в реестр, выявленного объекта культурного наследия либо объекта, обладающего признаками объекта культурного наследия, при проведении земляных, мелиоративных, хозяйственных работ, указанных в статье 30

		Федерального закона работ по использованию лесов и иных работ в границах территории объекта культурного наследия либо на земельном участке, непосредственно связанном с земельным участком в границах территории объекта культурного наследия.
--	--	--
