



**ФЕДЕРАЛЬНОЕ ГОСУДАРСТВЕННОЕ БЮДЖЕТНОЕ УЧРЕЖДЕНИЕ НАУКИ  
ИНСТИТУТ ИСТОРИИ МАТЕРИАЛЬНОЙ КУЛЬТУРЫ  
РОССИЙСКОЙ АКАДЕМИИ НАУК (ИИМК РАН)**

---

Дворцовая наб., 18, лит. А, Санкт-Петербург, 191186  
тел. +7 (812) 5715092, факс +7 (812) 5716271, Эл. почта: [admin@archo.ru](mailto:admin@archo.ru)  
ОКПО: 02698499, ОГРН: 1027809188527, ИНН: 7825004658, КПП: 784101001

УТВЕРЖДАЮ  
Заместитель директора ИИМК РАН  
Соловьева Н.Ф.  
«15» августа 2022 г.

**Акт государственной историко-культурной экспертизы земельного участка, подлежащего воздействию земляных, строительных, мелиоративных и (или) хозяйственных работ, предусмотренных статьями 25 Лесного кодекса Российской Федерации работ по использованию лесов (за исключением работ, указанных в пунктах 3, 4 и 7 части 1 статьи 25 Лесного кодекса Российской Федерации) и иных работ в случае, если федеральный орган охраны объектов культурного наследия и орган охраны объектов культурного наследия субъекта Российской Федерации не имеют данных об отсутствии на указанных землях объектов археологического наследия, включенных в реестр, и выявленных объектов археологического наследия (земельного участка по объекту: «Общеобразовательное учреждение на 2000 мест с проживанием обучающихся и персонала «Школа-пансион в Зеленогорске» по адресу: Санкт-Петербург, город Зеленогорск, Институтская ул., участок 1 (юго-восточнее пересечения с Длинной улицей))**

**Заказчик: ЗАО «ЛЕНТИСИЗ»**

г. Санкт-Петербург,  
Курортный район, г. Зеленогорск, ул. Институтская, участок 1  
2022

**Акт государственной историко-культурной экспертизы земельного участка, подлежащего воздействию земляных, строительных, мелиоративных и (или) хозяйственных работ, предусмотренных статьей 25 Лесного кодекса Российской Федерации работ по использованию лесов (за исключением работ, указанных в пунктах 3, 4 и 7 части 1 статьи 25 Лесного кодекса Российской Федерации) и иных работ в случае, если федеральный орган охраны объектов культурного наследия и орган охраны объектов культурного наследия субъекта Российской Федерации не имеют данных об отсутствии на указанных землях объектов археологического наследия, включенных в реестр, и выявленных объектов археологического наследия (земельного участка по объекту: «Общеобразовательное учреждение на 2000 мест с проживанием обучающихся и персонала «Школа-пансион в Зеленогорске» по адресу: Санкт-Петербург, город Зеленогорск, Институтская ул., участок 1 (юго-восточнее пересечения с Длинной улицей))**

Настоящий акт государственной историко-культурной экспертизы составлен в соответствии с Положением о государственной историко-культурной экспертизе, утвержденным постановлением Правительства Российской Федерации от 15 июля 2009 г. № 569.

Дата начала проведения экспертизы: «20» июня 2022 г.

Дата окончания экспертизы: «15» августа 2022 г.

Место проведения экспертизы: г. Санкт-Петербург, Курортный район, г. Зеленогорск, ул. Институтская, участок 1

Заказчик экспертизы: ЗАО «ЛЕНТИСИЗ»

Юридический/Почтовый адрес: 190031, г. Санкт-Петербург, набережная реки Фонтанки, 113, лит. А  
ИНН 7826692767 / КПП 783801001  
ОГРН 1027810276746  
Электронная почта: info@lentsiz.ru  
Тел.: +7 (812) 310-75-67

**Сведения об экспертной организации:**

<b>Полное наименование</b>	<b>Федеральное государственное бюджетное учреждение науки Институт истории материальной культуры Российской академии наук</b>
<b>Краткое наименование</b>	<b>ИИМК РАН</b>

<b>Организационно-правовая форма</b>	Федеральное государственное бюджетное учреждение науки
<b>Ведомственная принадлежность</b>	Министерство науки и высшего образования Российской Федерации
<b>Адрес</b>	Российская Федерация, 191186, Санкт-Петербург, Дворцовая наб. 18, лит. А
<b>Реквизиты</b>	ИНН 7825004658 КПП 784101001 ОГРН: 1027809188527 ОКПО: 0269849 ОКВЭД 72.20

На основании пп. б) п.7 Положения о государственной историко-культурной экспертизе, утвержденного постановлением Правительства Российской Федерации от 15 июля 2009 г. № 569 (в редакции от 27.04.2017) ИИМК РАН соответствует требованию в части кадрового состава, как юридическое лицо, привлекаемое в качестве эксперта (см. Приложение 9).

#### Сведения об эксперте:

<b>Фамилия, имя, отчество</b>	Субботин Андрей Викторович
<b>Образование</b>	высшее
<b>Специальность</b>	история
<b>Ученая степень (звание)</b>	кандидат исторических наук
<b>Стаж работы</b>	46 лет
<b>Место работы и должность</b>	ст.н.с. ИИМК РАН
<b>Реквизиты аттестации</b>	Государственный эксперт по проведению историко-культурной экспертизы (приказ Министерства культуры Российской Федерации № 1668 от 11.10.2021 г. «Об утверждении статуса аттестованного эксперта по проведению государственной историко-культурной экспертизы» (п. 2б)) Объекты экспертизы: <ul style="list-style-type: none"> <li>- выявленные объекты культурного наследия в целях обоснования целесообразности включения данных объектов в реестр;</li> <li>- документы, обосновывающие включение объектов культурного наследия в реестр;</li> <li>- документы, обосновывающие исключение объектов культурного наследия из реестра;</li> <li>- земли, подлежащие воздействию земляных,</li> </ul>

	<p>строительных, мелиоративных, хозяйственных работ, предусмотренных статьей 25 Лесного кодекса Российской Федерации работ по использованию лесов (за исключением работ, указанных в пунктах 3, 4 и 7 части 1 статьи 25 Лесного кодекса Российской Федерации) и иных работ, в случае, если указанные земли расположены в границах территорий, утвержденных в соответствии с пунктом 34.2 пункта 1 статьи 9 Федерального закона;</p> <ul style="list-style-type: none"> <li>- документация или разделы документации, обосновывающие меры по обеспечению сохранности объекта культурного наследия, включенного в реестр, выявленного объекта культурного наследия либо объекта, обладающего признаками объекта культурного наследия, при проведении земляных, мелиоративных, хозяйственных работ, указанных в настоящей статье работ, указанных в статье 30 Федерального закона работ по использованию лесов и иных работ в границах территории объекта культурного наследия либо на земельном участке, непосредственно связанном с земельным участком в границах территории объекта культурного наследия;</li> <li>- документация, за исключением научных отчетов о выполненных археологических полевых работах, содержащая результаты исследований, в соответствии с которыми определяется наличие или отсутствие объектов, обладающих признаками объекта культурного наследия, на земельном участке, подлежащих воздействию земляных, строительных, мелиоративных, хозяйственных работ, указанных в статье 30 Федерального закона работ по использованию лесов и иных работ.</li> </ul>
--	--

В соответствии с законодательством Российской Федерации эксперт несет ответственность за достоверность сведений, изложенных в заключении экспертизы.

Эксперт Субботин А.В.

### Отношения к заказчику

#### Экспертная организация:

- не участвует в разработке проектной документации на строительство, расширение, реконструкцию, техническое перевооружение, консервацию и ликвидацию, и иное хозяйственное освоение объекта или объектов, в отношении которых проводится экспертиза, или подобной проектной

документации;

- не участвует в проектировании или конструировании, изготовлении, поставке, монтаже, ремонте, покупке, владении, эксплуатации или обслуживании технических устройств, применяемых на объекте или других объектах, в отношении которых проводится экспертиза, или подобных конкурентных технических устройств;
- не участвует в проектировании или конструировании, строительстве, ремонте, покупке, владении, эксплуатации или обслуживании зданий и сооружений на объекте или других объектах, в отношении которых проводится экспертиза, или подобных конкурентных зданий и сооружений;
- не имеет с заказчиком отношений общего владения; не имеет с заказчиком конфликта интересов;
- не подлежит непосредственной отчетности тому же вышестоящему управляющему органу, что и заказчик экспертизы;
- не выполняет функции официального представителя заказчика.

#### **Эксперт:**

- не имеет родственных связей с заказчиком (его должностными лицами, работниками);
- не состоит в трудовых отношениях с заказчиком;
- не имеет долговых или иных имущественных обязательств перед заказчиком (его должностным лицом или работником), а также заказчик (его должностное лицо или работник) не имеет долговых или иных имущественных обязательств перед экспертом;
- не владеет ценными бумагами, акциями (долями участия, паями в уставных (складочных) капиталах) заказчика;
- не заинтересован в результатах исследований и решений, вытекающих из заключения экспертизы, с целью получения выгоды в виде денег, ценностей, иного имущества, услуг имущественного характера или имущественных прав для себя или третьих лиц.

#### **Основание проведения государственной историко-культурной экспертизы**

1. Федеральный закон от 25.06.2002 № 73-ФЗ «Об объектах культурного наследия (памятниках истории и культуры) народов Российской Федерации».

2. Положение о государственной историко-культурной экспертизе, утвержденное Постановлением Правительства РФ от 15.07.2009 № 569 и последующие дополнения к нему.

3. Договор № 116/06/2022 от 20 июня 2022 года между ИИМК РАН и Заказчиком.

4. Дополнительное соглашение № 1 от 01 июля 2022 года к договору № 116/06/2022 от 20 июня 2022 года между ИИМК РАН и Заказчиком.

5. Письмо Комитета по государственному контролю, использованию и охране памятников истории и культуры Правительства Санкт-Петербурга № 01-43-16280/22-0-1 от 29 июня 2022 г.

### **Цель и объекты экспертизы**

**Цель экспертизы:** определение наличия или отсутствия объектов археологического наследия, включенных в реестр, и выявленных объектов археологического наследия, на земельном участке по объекту: «Общеобразовательное учреждение на 2000 мест с проживанием обучающихся и персонала «Школа-пансион в Зеленогорске» по адресу: Санкт-Петербург, город Зеленогорск, Институтская ул., участок 1 (юго-восточнее пересечения с Длинной улицей), подлежащем воздействию земляных, строительных, мелиоративных, хозяйственных работ, предусмотренных статьей 25 Лесного кодекса Российской Федерации работ по использованию лесов (за исключением работ, указанных в пунктах 3, 4 и 7 части 1 статьи 25 Лесного кодекса Российской Федерации) и иных работ.

**Объект экспертизы:** земельный участок по объекту: «Общеобразовательное учреждение на 2000 мест с проживанием обучающихся и персонала «Школа-пансион в Зеленогорске» по адресу: Санкт-Петербург, город Зеленогорск, Институтская ул., участок 1 (юго-восточнее пересечения с Длинной улицей) подлежащий воздействию земляных, строительных, мелиоративных, хозяйственных работ, предусмотренных статьей 25 Лесного кодекса Российской Федерации работ по использованию лесов (за исключением работ, указанных в пунктах 3, 4 и 7 части 1 статьи 25 Лесного кодекса Российской Федерации) и иных работ.

### **Перечень документов, представленных Заказчиком**

- Копия письма Комитета по государственному контролю, использованию и охране памятников истории и культуры Правительства Санкт-Петербурга № 01-43-16280/22-0-1 от 29 июня 2022 г.

- Схема расположения земельного участка на кадастровой карте территории.

- Копия письма ЗАО «ЛЕНТИСИЗ» № 02/1358 от 27.07.2022 г. с обоснованием отсутствия градостроительного плана земельного участка.

- Копия Выписки из Единого государственного реестра недвижимости об объекте недвижимости № 99/2022/484128944 от 28.07.2022.

**Перечень документов и материалов, привлекаемых при проведении экспертизы, а также использованной для нее специальной, технической и справочной литературы**

1. Основы законодательства Российской Федерации о культуре, утв. Верховным Советом РФ 9 октября 1992 г. N 3612-1.
2. Федеральный закон РФ от 25 июня 2002 г. №73-ФЗ "Об объектах культурного наследия (памятниках истории и культуры) народов Российской Федерации".
3. Положение о государственной историко-культурной экспертизе, утв. Постановлением Правительства от 15 июля 2009 г. № 569.
4. Правила выдачи, приостановления и прекращения действия разрешений (открытых листов) на проведение работ по выявлению и изучению объектов археологического наследия, утвержденные Постановлением Правительства Российской Федерации от 20.02.2014 № 127.
5. Положение о порядке проведения археологических полевых работ и составления научной отчетной документации, утвержденное постановлением Бюро Отделения историко-филологических наук Российской академии наук от 20.06.2018 № 32.
6. Приказ Министерства культуры Российской Федерации от 1 сентября 2015 г. N 2328 "Об утверждении перечня отдельных сведений об объектах археологического наследия, которые не подлежат опубликованию".
7. Закон Санкт-Петербурга от 12.7.2007 N 333-64 «Об охране объектов культурного наследия в Санкт-Петербурге».
8. Закон Санкт-Петербурга от 19 января 2009 г. №820-7 "О границах объединенных зон охраны объектов культурного наследия, расположенных на территории Санкт-Петербурга, режимах использования земель и требованиях к градостроительным регламентам в границах указанных зон".
9. СП 42.13330.2011 Градостроительство. Планировка и застройка городских и сельских поселений. Актуализированная редакция СНиП 2.07.01-89.
10. Положение о едином государственном реестре объектов культурного наследия (памятников истории и культуры) народов Российской Федерации, утвержденное приказом Министерства культуры Российской Федерации от 30.10.2011 № 954.
11. Балашов Е. А. Карельский перешеек. Земля неизведанная. Юго-западный сектор. Ч. 2. СПб., 1998.

12. Гамченко С. А., 1913. Исследования Сестрорецких курганов в 1908 г. – Записки Отделения Русской и Славянской Археологии Российского Археологического Общества, т. IX.

13. Герасимов Д.В., Лисицын С.Н., Тимофеев В.И. Материалы к археологической карте Карельского перешейка (Ленинградская область). Памятники каменного века и периода раннего металла. СПб., 2003.

14. Гурина Н.Н. Древняя история Северо-Запада Европейской части СССР. МИА. № 87. 1961.

15. Даринский А. В. География Ленинграда. — Л.: Лениздат, 1982.

16. Динцес Л.А. Неолитическая стоянка в Токсове. Л. 1929.

17. Кирпичников А.Н. Историко-археологические исследования древней Корелы (Корельский город XIV в.) // Финно-угры и славяне. Л., 1979.

18. Лапшин В.А. Археологическая карта Ленинградской области. Ч.1. Западные районы. Л., 1990.

19. Лапшин В.А. Археологическая карта Ленинградской области. Ч.2. Восточные и северные районы. Л., 1995.

20. Сосновский Г.П., 1935. Разведки на Сестрорецком Разливе. Отчет о работах. – ИГАИМК, вып. 109, ч. 1.

21. Трипольская А. А. «Русские Ингерманландии: история и культура», М., 2006.

22. Яковлев В. Д. Мой Сестрорецк. Записки краеведа о жизни родного города. Сестрорецк. 2006.

#### **Сведения об обстоятельствах, повлиявших на процесс проведения и результаты экспертизы**

Обстоятельства, повлиявшие на процесс проведения и результаты экспертизы, отсутствуют.

#### **Сведения о проведенных исследованиях**

В процессе государственной историко-культурной экспертизы:

- проведены полевые научно-исследовательские археологические работы (разведки);
- подготовлен отчет о проведении полевых научно-исследовательских археологических работ;
- выполнен анализ действующего законодательства в сфере охраны культурного наследия;



- выполнен анализ документов и материалов, полученных для проведения экспертизы по объекту с формулировкой выводов;
- оформлены результаты государственной историко-культурной экспертизы в виде Акта.

### **Факты и сведения, выявленные и установленные в результате проведенных исследований**

Обследуемый земельный участок находится в Курортном районе г. Санкт-Петербурга.

Курортный район является самым протяженным районом Санкт-Петербурга, площадь района составляет 26,8 тыс. га. Численность населения района по данным Петростата 70,6 тыс. чел.

В состав Курортного района входят города г. Сестрорецк, г. Зеленогорск, поселки Белоостров, Комарово, Солнечное, Смолячково, Серово, Песочный, Репино, Ушково, Молодежное, составляющие 11 муниципальных образований.

Первые археологические свидетельства заселения территорий, входящих в пределы современного Санкт-Петербурга, известны в районе Лахты и Сестрорецкого разлива, и датируются периодом неолита и раннего железного века.

Заселение и хозяйственное освоение территории современного города началось задолго до строительства Санкт-Петербурга. Племена, жившие в районе южного берега Финского залива, в том числе воль и ижора, вошли в IX в. в состав Новгородского государства. Территория будущего Санкт-Петербурга в новгородские времена находилась на землях Никольско-Ижорского и Спасско-Городненского погостов Ореховского уезда, входившего в состав Водской пятины. Писцовая книга 1500 г. свидетельствует о том, что крестьяне выращивали рожь, овес, ячмень и лен. Было развито скотоводство, в некоторых погостах существенную роль играла охота. Рыбная ловля была развита в местностях, лежащих по берегам реки Невы. В XV веке с формированием централизованного Русского государства, к Московским землям были присоединены новгородские земли, в том числе Водская пятина. «Освоение невских берегов – одна из проблем истории русского Северо-запада. Известно, что, начиная с VIII–X вв., по Неве, проходил международный водный путь, связывавший Восточную Европу с Балтийским регионом. Однако, на ее побережье практически не известны следы оседлости этого времени. Не выявлены здесь и археологические памятники более позднего времени – вплоть до XIV столетия» (Сорокин 2008: 351).

Данные земли долгие годы были ареной борьбы Руси (позднее Российской империи) со странами Западной Европы за право выхода к Балтийскому морю. В XVI веке в ходе Ливонской войны в 1583 году от России были отторгнуты города

Ям, Копорье, Ивангород и Корела вместе с уездами. По итогам следующего этапа войны, закончившегося Тязвинским миром в 1595 г., Россия вернула все утраченные территории, кроме Нарвы с уездами. В годы польско-шведской интервенции в начале XVII в. шведы захватили весь Невско-Ладожский бассейн. По итогам договора между Россией и Швецией, Россия оказалась полностью отрезанной от Балтийского моря. Учитывая важное стратегическое значение Невы, шведы составили план строительства укреплений. В 1611 году в устье реки Охты была заложена крепость Ниеншанц, а напротив город Ниен. В соответствии с политическими интересами Швеции началась колонизация Невского края. Особым манифестом шведское правительство приглашало на жительство шведских подданных, главным образом дворян, а также немцев и финнов. «Архивные данные показывают, что шведское правительство проводило политику вытеснения православного населения, более 90% которого бежало в Россию. На их место в 1630-1640-х гг. были привезены десятки тысяч финнов из Финляндии, которые заселили опустевшие селения и стали финнами-ингерманландцами. С этого времени традиционные древние славянские наименования рек, территорий, селений в Ингерманландии были заменены на финские» (Семенцов 2003:3).

В шведское время земли нижнего течения Невы были подарены королевой Кристиной Бернхарду Стен фон Стеенхузену, немецкому коммерсанту из балтийских провинций. Он прожил здесь до своей смерти в 1648 г.

История непрерывного освоения данного участка начинается со времени строительства Санкт-Петербурга.

Зеленогорск (до 1948 года – Териоки, Терийоки, от фин. Terijoki – Смоляная река) – город в России, внутригородское муниципальное образование в составе Курортного района города федерального значения Санкт-Петербурга.

Небольшой рыбацкий посёлок Териоки (швед. Terijoki, от искажённого фин. Tervajoki – Смоляная река) у места впадения Жемчужного ручья (реки Жемчужной) в Финский залив известен ещё с XVIII века. В письменных источниках поселение впервые упоминается в 1548 году в связи с указом шведского короля Густава Васы о казни нескольких местных контрабандистов. Среди казнённых оказался некий Антти из Териок.

В XVI веке деревня Териоки, состоявшая из трёх налогооблагаемых крестьянских дворов, относилась к приходу Уусикиркко.

В первой половине XVII века в Териоках было 29 дворов.

В 1721 году, после подписания Ништадтского мира, завершившего Северную войну, земли Старой Финляндии, где находились Териоки, отошли к Российской Империи и были включены в состав Выборгской губернии. Через поселение проходил почтовый тракт на Выборг.

В 1848 году в Териоках было 36 дворов и небольшой мыловаренный заводик, который обслуживался четырьмя рабочими.

В 1870 году, после открытия Финляндской железной дороги и строительства первого деревянного вокзала, в этих местах стали появляться многочисленные дачи. Посёлок быстро рос, летом его население доходило до 10 тысяч человек. Многие петербуржцы приобретали здесь участки земли и поселялись на весь год.

В 1880 году в посёлке построена первая деревянная православная церковь. В 1882 году в посёлке открылась первая одногодичная финская школа, в 1886 — первая русская школа на 20 детей, в 1907 — финская пятиклассная школа совместного обучения мальчиков и девочек. В 1897 году в местности Териоки проживало 2979 человек, в том числе 40 % русских. В начале XX века Териоки были самым крупным дачным посёлком на побережье Финского залива с численностью населения до 3500 жителей, а в летнее время сюда приезжало до 55 000 дачников. К 1908 году только в посёлке Териоки было 1400 дач. Он состоял из четырёх частей: Кескикюля (фин. *Keskikylä* – Центральная деревня), Кекосенпяя (фин. *Kekosenpää* – горка/пригорок Кекконена), Оллинпяя (фин. *Ollinpää* – горка/пригорок Олли) и Рялляля (фин. *Rällälä* — кутила, гуляка) либо Койвикко (фин. *Koivikko* — Березняк). Наибольшее количество магазинов, лавок, мастерских и муниципальных учреждений было сосредоточено в Центральной деревне. Все храмы также находились на её территории. К востоку от Кескикюля вдоль побережья располагалась дачная местность Оллинпяя, а к западу от Центральной деревни – Кекосенпяя. К северу от железнодорожной линии размещался небольшой дачный район Рялляля. Первыми обитателями этого местечка были строители железной дороги, а затем там жили железнодорожные служащие.

В 1907 году в Териоках было 1400 дач, 44 улицы. В 1912 году сюда провели электричество. Летом приезжало 55 тысяч дачников. Постоянных жителей – 5 тысяч человек.

В 1907–1908 годах по проекту архитектора Йозефа Стенбека была построена каменная евангелическо-лютеранская церковь, освящённая в 1908 году. В 1910 году Териокская община отделилась от Кивеннапской и стала самостоятельной.

В 1917 году в километре от старого деревянного вокзала построили большой каменный вокзал по проекту финского архитектора Бруно Гранхольма.

В середине мая 1918 года в результате Первой советско-финской войны Териоки отошли к Финляндии. В результате Тартуского мирного договора 14 марта 1920 года граница между РСФСР и Финляндией была закреплена по реке Сестре.

В годы Гражданской войны 1918–1922 годов в гавани посёлка базировались британские торпедные катера и гидросамолёты, совершавшие налёты на Кронштадт.

Историко-культурное научное археологическое обследование (разведки) с целью проведения государственной историко-культурной экспертизы земельного

участка по объекту: «Общеобразовательное учреждение на 2000 мест с проживанием обучающихся и персонала «Школа-пансион в Зеленогорске» по адресу: Санкт-Петербург, город Зеленогорск, Институтская ул., участок 1 (юго-восточнее пересечения с Длинной улицей), проводилось в июне 2022 г. сотрудниками археологической экспедиции Центра спасательной археологии ИИМК РАН под руководством Блохина Егора Константиновича. Работы осуществлялись на основании договора № 116/06/2022 от 20 июня 2022 года и дополнительного соглашения № 1 от 01 июля 2022 года к договору № 116/06/2022 от 20 июня 2022 года, заключенных между ИИМК РАН и ЗАО «ЛенТИСИЗ» и разрешения Открытого листа № 0277-2022 от 8 апреля 2022 г., выданного на имя Блохина Егора Константиновича на право проведения археологических разведок с осуществлением локальных земляных работ на территории Калининского, Кировского, Колпинского, Красносельского, Кронштадтского, Курортного, Невского, Приморского и Фрунзенского районов г. Санкт-Петербурга в целях выявления объектов археологического наследия, уточнения сведений о них и планирования мероприятий по обеспечению их сохранности. Срок действия открытого листа: с 08 апреля 2022 г. по 28 февраля 2023 г.

Исследования проводились во исполнение требований Федерального закона № 73-ФЗ от 25 июня 2002 года «Об объектах культурного наследия (памятниках истории и культуры) народов Российской Федерации».

Границы участка, подлежащего археологическому обследованию, предоставлены ЗАО «ЛенТИСИЗ». Объемы изыскательских работ определялись исходя из площади земельного участка на основании исходных материалов, представленных Заказчиком работ, с учетом существующих методических рекомендаций. При проведении исследований эксперт опирался на предоставленные ЗАО «ЛенТИСИЗ» документы, сведения и картографические материалы, а также открытые данные, предоставляемые федеральными и региональными органами власти: Публичная кадастровая карта (<http://pkk5.rosreestr.ru>), Геоинформационная система Санкт-Петербурга (<http://rgis.spb.ru>). В документах, представленных Заказчиком для проведения экспертизы, несоответствий не выявлено.

До начала полевых археологических работ ИИМК РАН были выполнены историко-библиографические изыскания и анализ опубликованных данных по территории, расположенной вблизи земельного участка на предмет наличия объектов археологического наследия и археологической изученности территории. Результаты данных исследований представлены в полном научно-техническом отчете (Прил. 3).

Археологическое изучение памятников древности на территории современного Курортного района Санкт-Петербурга насчитывает уже более ста лет.

В 1904 г. у деревни Редикуль был найден клад медных монет первой половины XVIII в. (Случайные находки, 1907. С. 108-110).

Первые археологические раскопки здесь связаны с именем С.С. Гамченко. Начиная с 1905 г. он обследовал окрестности г. Сестрорецк. В результате работ было открыто 19 групп насыпей, получивших название «Сестрорецкие курганы» и, по-видимому, являвшиеся углежогными кучами позднесредневекового и Нового времени (Гамченко, 1908, Он же, 1913. С. 63-162, Сорокин, 2009. С. 30).

В ходе этих же исследований к северу от Сестрорецкого разлива в урочище Сосновая гора была открыта неолитическая стоянка (Гамченко, 1908). После этого открытия на берегах Сестрорецкого Разлива было найдено еще несколько стоянок и местонахождений эпохи неолита и раннего металла. Первая из них (современное название Сестрорецкий Разлив б) была обнаружена в 1915 г. А.П. Штакельбергом. В 1920 г. памятник был обследован В.П. Виттенбургом и А.И. Сумолайненом, а в 1921 г. Б. Ф. Земляковым (Земляков, 1941. С. 42, 49; Гурина, 1961. С. 415-434).

В 1916 г. М.Я. Руденским и Г.П. Сосновским на восточном берегу Сестрорецкого Разлива была открыта стоянка Тарховка. В 1917 и в 1918 гг. памятник обследовался этими же исследователями, а в 1921 г. - Б.Ф. Земляковым (Сосновский, 1935. С. 27; Гурина, 1961. С. 422-430).

В 1922 г. у северной оконечности пос. Ольгино П.В. Виттенбургом была открыта стоянка Лахта. В 1923 г. она была обследована Б.Ф. Земляковым и А.А. Спицыным. В ходе этого обследования на площади 32 кв. м произведены раскопки. Мощность культурного слоя составляла 0,4 м (Гурина, 1961. С. 502-506; Лапшин, 1995. С. 175. №1665; Сорокин, 1996. С. 38. Герасимов, 2003. С. 15).

В 1933 г. во время ремонта плотины на р. Сестре были открыты стоянки Сестрорецкий Разлив 1-5. Обследования проводили Г.П. Сосновский и Б.Ф. Земляков (Сосновский, 1935. С. 23-27, Земляков, 1941. С. 158-168). В 1934 г. Б.Ф. Земляковым была открыта стоянка Глиняный ручей. В 1958 – 1959 гг. стоянку обследовала Н.Н. Гурина (Гурина, 1961. С. 430-434).

В 1995 – 1996 гг. и в 1998 – 1999 гг. разведки в районе оз. Сестрорецкий Разлив проводила Санкт-Петербургская археологическая экспедиция под руководством П. Е. Сорокина, включавшие подводные работы. В работах принимали участие Д. В. Герасимов и В.И. Тимофеев (Сорокин, 1996. С. 39, 44-45; Герасимов, 2003. С. 17; Плоткин, 2005. С. 33-34).

**Объекты культурного наследия, расположенные в непосредственной близости от участка производства работ**

Согласно данным «Перечня объектов культурного наследия и выявленных объектов культурного наследия на территории Санкт-Петербурга» (информация размещена на сайте Комитета по государственному контролю, использованию и охране памятников истории и культуры Санкт-Петербурга -

[https://kgiop.gov.spb.ru/uchet/list\\_objects](https://kgiop.gov.spb.ru/uchet/list_objects)) в непосредственной близости (в радиусе 2-х километров) от участка обследования расположены следующие объекты культурного наследия:

1 – объект культурного наследия регионального значения «Дача Айнола» по адресу: г. Зеленогорск, Приморское шоссе, 521, лит. А, распоряжение КГИОП № 10-713 от 21.12.2016;

2 - объект культурного наследия регионального значения «Дача Кинга» по адресу: г. Зеленогорск, Приморское шоссе, 520, лит. Д, распоряжение КГИОП от 17.11.2016 № 10-630;

3 – выявленный объект культурного наследия «Дом купца Елисеева (ресторан) (деревянный)» по адресу: г. Зеленогорск, Приморское шоссе, 520, лит. Ц, приказ председателя КГИОП № 15 от 20.02.2001.

**Объекты археологического наследия, наиболее близко расположенные к участку производства работ**

Непосредственно на участке производства работ известные археологические объекты отсутствуют. Наиболее близкими для обследуемого участка являются археологические памятники, расположенные в районе участка обследования:

1. Комплекс стоянок на Гарховской косе.
2. Клад у деревни Редикуль.
3. Сестрорецкие курганы – группа углежогных насыпей в урочище Сосновая гора.
4. Дворец Петра I и Гавань вблизи дворца Петра I в Дальних Дубках.
5. Стоянка Заливное-1, местонахождения Заливное 2-4.

Редикуль. В 1904 г. у бывшей деревни Редикуль на левом берегу р. Сестры в 1 км от ст. Белоостров был найден клад медных монет первой половины XVIII в. (Случайные находки, 1907. С. 108-110; Лапшин, 1995. С. 177. № 1676).

«Сестрорецкие курганы» - углежогные кучи. Открыты в окрестностях г. Сестрорецк в 1905 – 1908 гг. С.С. Гамченко. В результате работ было открыто 19 групп, включающих 734 насыпи насыпей. 120 насыпей было раскопано. Насыпи располагались в районе станций Тарховка, Разлив, Курорт, по западному и юго-восточному побережью оз. Сестрорецкий Разлив и у пос. Дибуны. Сооружения имели круглую, овальную и квадратную форму и были разделены исследователем на две большие группы: «угольную» и «зольную». Насыпи были интерпретированы как погребальные памятники и получили название «Сестрорецкие курганы». Интерпретация С.С. Гамченко была вызывала сомнение еще в начале XX в. В настоящее время данные сооружения принято считать углежогными кучами – производственными сооружениями позднесредневекового и Нового времени (Гамченко, 1908, Он же, 1913. С. 63-162, Лапшин, 1995. С. 177; Плоткин, 2005. Приложение. С. 245; Сорокин, 2009. С. 30).

Дворец Петра I в Дальних Дубках – сохранился фундамент здания. Построен в 1722 – 1726 годах, архитектор Ван Звитен, разобран в 1780-е годы. Исследован в 2004 году П.Е. Сорокиным.

Гавань вблизи дворца Петра I в Дальних Дубках – конструкция берегоукрепления гавани, выполненная в 1722 – 1726 годах по проекту архитектора ванн Звитена, разобраны в 1780-е годы. Исследован в 2004 году П.Е. Сорокиным.

Заливное – 1. Стоянка каменного века в 3,5 км к северо-востоку от поселка Рошино, на юго-западном берегу озера Заливное, в 0,1 км к западу от устья речки, соединяющей озера Котловинное и Заливное. Обследована в 1984 году. Развитый неолит.

Заливное – 2. Местонахождение ямочно-гребенчатой керамики на западном берегу озера Заливное. Обследована в 1984 году.

Заливное – 3. Местонахождение на северо-западном берегу озера Заливное, в 0,5 км к северо-западу от местонахождения Заливное-2 на откосе берега. Обследована в 1984 году. Собраны орудия каменного века.

Заливное – 4. Местонахождение в 4,5 км к северо-востоку от поселка Рошино, на восточном берегу озера Заливное, в 0,8 км к юго-востоку от истока реки Широкая. Обследована в 1984 году. Собраны орудия каменного века.

Все описанные объекты культурного наследия находятся на значительном удалении от участка обследования и не будут затрагиваться в ходе проведения строительных работ.

#### Анализ картографического материала

При подготовке исторической справки были проработаны доступные картографические материалы XVII – XX веков. Для составления опорного плана были отобраны несколько из них, наиболее полно отображающие характер хозяйственной деятельности в разные исторические периоды исследуемого участка и прилегающих территорий.

На шведских планах конца XVII в. и на картах и планах XVIII в. отображена система поселений на территории современного Санкт-Петербурга и окрестностей. Однако в районе местоположения города Зеленогорска указанная на картах береговая линия настолько отличается от современной, что точная привязка к современной топооснове практически невозможна. К тому же, данные земли не входили в состав Российского государства и на отечественных планах не отображены вовсе, а на картографическом материале Швеции населенных пунктов в данном месте на период XVII в. не отмечено. На период XVIII в. на картах отмечен населенный пункт Террейоки.

Наиболее подробные карты и планы относятся к периоду XIX в., на них участок обследования расположен на правом краю оврага на неосвоенной местности.

На «Финской топографической карте Карельского перешейка» (северо-запад Ленинградской области), 1930–х годов на месте участка обследования отмечен хутор с показанием расположения домов.

Таким образом, на основании анализа картографического материала, архивных и литературных источников, были сделаны следующие выводы:

- непосредственно на участке производства работ известные археологические объекты отсутствуют;
- В непосредственной близости от участка обследования (в радиусе 2-х км расположены следующие объекты культурного наследия: объект культурного наследия регионального значения «Дача Айнола» по адресу: г. Зеленогорск, Приморское шоссе, 521, лит. А, объект культурного наследия регионального значения «Дача Кинга» по адресу: г. Зеленогорск, Приморское шоссе, 520, лит. Д, выявленный объект культурного наследия «Дом купца Елисеева (ресторан) (деревянный)» по адресу: г. Зеленогорск, Приморское шоссе, 520, лит. Ц;
- Первые археологические свидетельства заселения территорий, входящих в пределы современного Санкт-Петербурга, известны в районе Лахты и Сестрорецкого разлива, и датируются периодом неолита и раннего железного века;
- Археологическое изучение памятников древности на территории современного Курортного района Санкт-Петербурга насчитывает уже более 100 лет.

Полевые археологические работы на участке обследования проводились в соответствии с методическими указаниями и требованиями «Положения о порядке проведения археологических полевых работ и составления научной отчетной документации», утвержденного постановлением Бюро Отделения историко-филологических наук Российской академии наук от 20 июня 2018 № 32.

Было проведено натурное обследование территории земельного участка по объекту: «Общеобразовательное учреждение на 2000 мест с проживанием обучающихся и персонала «Школа-пансион в Зеленогорске» по адресу: Санкт-Петербург, город Зеленогорск, Институтская ул., участок 1 (юго-восточнее пересечения с Длинной улицей), с визуальным осмотром местности с целью поиска памятников археологии, выраженных в рельефе местности.

Натурные полевые исследования проводились в виде осуществления пеших маршрутов и закладки археологических шурфов. Маршруты осуществлялись на всем протяжении пешим порядком. В качестве осевой линии использовались границы проектируемого объекта, предоставленные заказчиком. Все участки детально фиксировались (фото, описание, привязка к карте). При прохождении маршрутов с целью обнаружения выходов культурного слоя и артефактов



осматривались встречающиеся обнажения грунта естественного и антропогенного происхождения.

На перспективных для обнаружения памятников археологии участках производилась закладка шурфов, ориентированных по сторонам света, направленных на поиск культурного слоя и древних артефактов. Количество и места расположения шурфов были обусловлены геоморфологическим состоянием местности и степенью освоенности обследуемой территории, и определялось с таким расчетом, чтобы обеспечить полное выявление и определение границ всех объектов археологического наследия, попадающих в пределы обследуемых земельных участков, с учетом историко-библиографических изысканий и существующих методических рекомендаций 1 шурф на 1 га (при площадных обследованиях).

Всего в границах обследования для выявления объектов археологического наследия было заложено 25 шурфов размерами 1x1 м и 2x2 м, общей площадью 28 кв. м.

Все археологические работы проводились при температуре выше 0° С (согласно ст. 3.23 «Положения о порядке проведения археологических полевых работ и составления научной отчетной документации», утвержденного постановлением Бюро Отделения историко-филологических наук Российской академии наук от 20 июня 2018 № 32).

Разборка грунта в процессе шурфовки производилась вручную по стратиграфическим слоям с разнородными культурными прослойками и соответствующим им общим планиграфическим горизонтам фиксации. Для выявления структуры плотных поверхностей и удаления грунта в стесненных условиях при расчистке использовались щетки, кисти и совки. Глубина шурфов включала всю толщу напластований, осуществлялась контрольная прокопка верхней части археологически стерильного слоя, подстилающего почвенный горизонт (материка). Проводилась полная фотографическая фиксация обнаруженных объектов, а также всего процесса шурфовочных работ. Все шурфы по окончании работ были засыпаны, почвенное и дерновое покрытие восстановлено.

Все разведочные шурфы, документировались, в том числе фотографически, и фиксировались дневниковыми записями. Все высотные отметки на планах и разрезах представлены в Балтийской системе высот (далее БС).

Для картирования рекогносцировочных шурфов, выявленных объектов и общевидовых фотографий ландшафтной ситуации использованы имеющиеся в распоряжении экспедиции растровые карты масштаба 1:50000 и 1:100000 в формате JPG, а также топографический план масштаба 1:500 в формате DWG, предоставленный заказчиком. Привязка шурфов на участке землеотвода к системе мировых координат произведена с помощью портативных приборов глобального

позиционирования Garmin MONTANA. Географические координаты (широта, долгота), определенные в зависимости от внешних условий приема с точностью 5-20 м с помощью встроенных в геоинформационную систему QGIS программных алгоритмов переведены в местную систему координат МСК-1964.

Основные этапы работ фиксировались с помощью цифровых фотоаппаратов с разрешением не менее 5 Мрх. Для указания масштаба и ориентации по сторонам света при фотографировании использовался набор телескопических реек длиной 4 м с сантиметровыми делениями, двухцветная стрелка «север».

Участок проведения работ расположен в Курортном районе Санкт-Петербурга в административных границах муниципального образования Зеленогорск, в 1,6 км на север от береговой линии Финского залива на восточном берегу акватории.

Участок обследования ограничен с севера лесным массивом, с востока – лесным массивом, с юга – трассой Зеленогорского шоссе, с запада – трассой Институтской улицы.

Участок обследования представляет собой фигуру неправильной трапецевидной формы общей площадью 28,2 Га. Участок обследования представляет собой лесной массив, рельеф относительно ровный, участок прорезают противопожарные канавы и различные землянки, блиндажи и рвы периода войны. Южная часть участка обследования сильно заболочена, какие-либо водные артерии в границах участка отсутствуют. Высотные отметки дневной поверхности – 20-30 м по БС.

В результате визуального обследования были сделаны следующие выводы:

На участке обследования отсутствуют визуально читаемые объекты археологического наследия. В границах участка обследования расположены земляные конструкции периода ВОВ. В границах участка обследования расположены разрушенные углежогные кучи, относящиеся к 30-м гг. XX в.

В центральной части участка обследования прослеживаются остатки фундаментов жилых домов периода финских хуторов, отмеченных на финской карте 1930-х гг. На участке обследования отсутствуют капитальные строения. Участок обследования не освоен. По оси запад-восток проходит грунтовая дорога. Дневная поверхность поросла мелкой луговой растительностью, кустами черники, сфагновыми мхами.

Исходя из высотных отметок современной дневной поверхности (29-30 м по БС) данный участок располагался в период голоцена за пределами берегового вала и не представлял собой пригодную для стоянок местность, о чем свидетельствует и интенсивная заболоченность участка обследования.

Таким образом, археологические шурфы были расположены в местах, представляющих собой ровные открытые площадки, в основном работы были сосредоточены в центральной части участка обследования по линии запад-восток.

В результате проведенных археологических разведок, можно сделать вывод об отсутствии антропогенного воздействия на территорию обследования в период до середины XIX в. Стратиграфия шурфов представлена слоями, представляющими собой естественное почвообразование характерное для данной местности, и не содержат научно-значимой информации.

### **Шурфы №№ 1-25**

Всего было заложено 25 археологических шурфов. Размеры шурфов – 1х1 м, шурф № 21 – 2х2 м. Общая площадь заложённых шурфов – 28 кв. м.

До начала производства работ площадка шурфов представляла собой относительно ровную задернованную поверхность.

Стратиграфия шурфов представлена следующими слоями:

1. Дерн.
2. Песок ожелезненный с подзолом.
3. Светло-желтый песок – материк.

Археологические артефакты и значимый культурный слой в заполнении шурфов не зафиксированы. После завершения исследовательских работ шурфы были рекультивированы до уровня дневной поверхности на момент начала работ.

В результате проведенного археологического обследования земельного участка по объекту: «Общеобразовательное учреждение на 2000 мест с проживанием обучающихся и персонала «Школа-пансион в Зеленогорске» по адресу: Санкт-Петербург, город Зеленогорск, Институтская ул., участок 1 (юго-восточнее пересечения с Длинной улицей) зафиксировано отсутствие остатков наземных древних сооружений, артефактов, имеющих историко-культурную ценность, культурного слоя или иных следов пребывания здесь человека в древности, которые можно было бы отнести к объектам археологического наследия. Результаты проведенных в рамках государственной историко-культурной экспертизы археологических полевых работ отражены в полном научно-техническом отчете (Прил. 3).

### **Обоснования вывода экспертизы**

1. В соответствии с заключением уполномоченного органа охраны объектов культурного наследия (письмо Комитета по государственному контролю, использованию и охране памятников истории и культуры Правительства Санкт-

Петербурга № 01-43-16280/22-0-1 от 29 июня 2022 г.), земельный участок по объекту: «Общеобразовательное учреждение на 2000 мест с проживанием обучающихся и персонала «Школа-пансион в Зеленогорске» по адресу: Санкт-Петербург, город Зеленогорск, Институтская ул., участок 1 (юго-восточнее пересечения с Длинной улицей) расположен вне зон охраны объектов культурного наследия.

В пределах границ вышеуказанного земельного участка отсутствуют объекты (выявленные объекты) культурного наследия; объекты культурного наследия, включенные в Единый государственный реестр объектов культурного наследия (памятников истории и культуры) народов Российской Федерации, а также защитная зона объектов культурного наследия.

К границам участка непосредственно не примыкают объекты (выявленные объекты) культурного наследия.

2. Согласно проведенным историко-архивным исследованиям на территории земельного участка по объекту: «Общеобразовательное учреждение на 2000 мест с проживанием обучающихся и персонала «Школа-пансион в Зеленогорске» по адресу: Санкт-Петербург, город Зеленогорск, Институтская ул., участок 1 (юго-восточнее пересечения с Длинной улицей) объекты, которые можно было бы отнести к объектам археологического наследия, отсутствуют.

3. В соответствии со статьей 45-1 Федерального закона от 25.06.2002 №73-ФЗ «Об объектах культурного наследия (памятниках истории и культуры) народов Российской Федерации» на территории земельного участка по объекту: «Общеобразовательное учреждение на 2000 мест с проживанием обучающихся и персонала «Школа-пансион в Зеленогорске» по адресу: Санкт-Петербург, город Зеленогорск, Институтская ул., участок 1 (юго-восточнее пересечения с Длинной улицей), проведены археологические полевые работы в форме археологической разведки. Работы выполнены в соответствии с методическими указаниями и требованиями «Положения о порядке проведения археологических полевых работ и составления научной отчетной документации», утвержденного постановлением Бюро Отделения историко-филологических наук Российской академии наук от 20 июня 2018 № 32 и иных нормативно-правовых актов в сфере охраны объектов культурного наследия и хорошо документированы. Результаты обследования отражены в полном научно-техническом отчете. В ходе проведенных в рамках государственной историко-культурной экспертизы археологических полевых работ объектов археологического наследия не обнаружено.

4. Представленные материалы исчерпывающие и доказывают археологическую изученность земельного участка по объекту: «Общеобразовательное учреждение на 2000 мест с проживанием обучающихся и персонала «Школа-пансион в Зеленогорске» по адресу: Санкт-Петербург, город

Зеленогорск, Институтская ул., участок 1 (юго-восточнее пересечения с Длинной улицей).

### Вывод экспертизы

Экспертом сделан вывод о возможности (положительное заключение) проведения земляных, строительных, мелиоративных и (или) хозяйственных работ, предусмотренных статьей 25 Лесного кодекса Российской Федерации работ по использованию лесов и иных работ на земельном участке по объекту: «Общеобразовательное учреждение на 2000 мест с проживанием обучающихся и персонала «Школа-пансион в Зеленогорске» по адресу: Санкт-Петербург, город Зеленогорск, Институтская ул., участок 1 (юго-восточнее пересечения с Длинной улицей), в связи с отсутствием выявленных объектов археологического наследия на указанном земельном участке, подлежащем воздействию земляных, строительных, мелиоративных и (или) хозяйственных работ, предусмотренных статьей 25 Лесного кодекса Российской Федерации работ по использованию лесов и иных работ.

#### *Перечень приложений к экспертизе:*

*Приложение 1* Копия Технического задания к договору № 116/06/2022 от 20 июня 2022 года; копия ДС № 1 от 01 июля 2022 года к договору № 116/06/2022 от 20 июня 2022 года.

*Приложение 2* Копия письма Комитета по государственному контролю, использованию и охране памятников истории и культуры Правительства Санкт-Петербурга № 01-43-16280/22-0-1 от 29 июня 2022 г.

*Приложение 3* Копия Полного научно-технического отчета о выполнении научно-исследовательских археологических работ в виде историко-культурного научного археологического обследования (разведки) с целью проведения государственной историко-культурной экспертизы земельного участка по объекту: «Общеобразовательное учреждение на 2000 мест с проживанием обучающихся и персонала «Школа-пансион в Зеленогорске» по адресу: Санкт-Петербург, город Зеленогорск, Институтская ул., участок 1 (юго-восточнее пересечения с Длинной улицей), выполненного Центром спасательной археологии ИИМК РАН.

*Приложение 4* Схема расположения земельного участка на кадастровой карте территории.

*Приложение 5* Копия письма ЗАО «ЛенТИСИЗ» № 02/1358 от 27.07.2022 г. с обоснованием отсутствия градостроительного плана земельного участка.

- Приложение 6* Копия Выписки из Единого государственного реестра недвижимости об объекте недвижимости № 99/2022/484128944 от 28.07.2022.
- Приложение 7* Копия справки № 14102/33 – 125.5-22 от 04.08.2022.
- Приложение 8* Копия доверенности № 14102/33-161.5-704 от 22.12.2021 г.
- Приложение 9* Сведения об экспертах.
- Приложение 10* Выдержки из приказа № 997 от 17.07.2019 г. «Об утверждении статуса аттестованного эксперта по проведению государственной историко-культурной экспертизы».
- Приложение 11* Выдержки из приказа № 1537 от 17.09.2021 г. «Об утверждении статуса аттестованного эксперта по проведению государственной историко-культурной экспертизы».
- Приложение 12* Выдержки из приказа № 1668 от 11.10.2021 г. «Об утверждении статуса аттестованного эксперта по проведению государственной историко-культурной экспертизы».
- Приложение 13* Выдержки из приказа № 219 от 27.02.2019 г. «Об утверждении статуса аттестованного эксперта по проведению государственной историко-культурной экспертизы».
- Приложение 14* Выдержки из приказа № 235 от 01.03.2022 г. «Об утверждении статуса аттестованного эксперта по проведению государственной историко-культурной экспертизы».

**Эксперт Субботин А.В.**

**Руководитель археологических исследований Блохин Е.К.**

«15» августа 2022 г.

*Документ подписан усиленными квалифицированными электронными подписями в соответствии с п. 22 Положения о Государственной историко-культурной экспертизе, утвержденного постановлением Правительства от 15 июля 2009 г. № 569*

*Приложение 1*

**Копия Технического задания к договору № 116/06/2022 от 20 июня 2022 года; копия ДС № 1 от 01 июля 2022 года к договору № 116/06/2022 от 20 июня 2022 года**

Приложение №1  
к Договору № 116/06/2022  
от 20 апреля 2022 г.

## ТЕХНИЧЕСКОЕ ЗАДАНИЕ

на проведение научно-исследовательских работ в виде археологических разведок и подготовку акта государственной историко-культурной экспертизы земельного участка по объекту: «Общеобразовательное учреждение на 2000 мест с проживанием обучающихся и сотрудников» по адресу: г. Санкт-Петербург, г. Зеленогорск, Институтская ул., участок (Юго-восточнее пересечения с Длинной улицей). 2 этап

### 1. Общие положения

1.1. Наименование Работ: проведение научно-исследовательских работ в виде археологических разведок и подготовку акта государственной историко-культурной экспертизы земельного участка по объекту: «Общеобразовательное учреждение на 2000 мест с проживанием обучающихся и сотрудников» по адресу: г. Санкт-Петербург, г. Зеленогорск, Институтская ул., участок (Юго-восточнее пересечения с Длинной улицей). 2 этап

1.2. Заказчик: ЗАО «ЛЕНТИСИЗ»

1.3. Исполнитель: ИИМК РАН

1.4. Стадия работ: проектная.

1.5. Район исследования: СПб, Курортный район.

1.6. Основание выполнения работ: письмо КГИОП №01-43-9968/22-0-1 от 20.04.22.

1.7. Площадь земельного участка: 28,2 Га.

2. **Объект экспертизы:** земельный участок по объекту: «Общеобразовательное учреждение на 2000 мест с проживанием обучающихся и сотрудников» по адресу: г. Санкт-Петербург, г. Зеленогорск, Институтская ул., участок (Юго-восточнее пересечения с Длинной улицей) 2 этап

### 3. Основная нормативно-техническая документация

3.1. Федеральный закон РФ "Об объектах культурного наследия (памятниках истории и культуры) народов Российской Федерации" от 25 июня 2002 года N 73-ФЗ.

3.2. Федеральный закон №7-ФЗ от 10.01.2002 г «Об охране окружающей среды».

3.3. Постановление Правительства РФ от 12.09.2015 N 972 "Об утверждении Положения о зонах охраны объектов культурного наследия (памятников истории и культуры) народов Российской Федерации и о признании утратившими силу отдельных положений нормативных правовых актов Правительства Российской Федерации";

3.4. Постановление Правительства РФ от 15.07.2009 г. № 569 «Об утверждении Положения о государственной историко-культурной экспертизе»;

3.5. Положение о порядке проведения археологических полевых работ и составления научной отчетной документации (утверждено постановлением Бюро Отделения историко-филологических наук Российской академии наук от 20 июня 2018 г. №32).

### 4. Состав работ

#### Первый этап:

4.1. Получение разрешения (открытый лист) на право проведения археологических работ.

4.2. Архивно-библиографические исследования, составление исторической справки и создание ситуационного плана.

4.2.1. Проведение архивных исследований, касающихся сведений о наличии археологических памятников в обследуемой зоне.

Заказчик



Исполнитель





4.2.2. Визуальное обследование участка исследований.

4.2.3. Составление краткой исторической справки.

4.3. Археологическое обследование участка:

4.3.1. Выявление памятников археологии на основании наличия подъемного материала, особенностей рельефа и иных данных.

4.3.2. Привязка обнаруженных памятников к территории застройки.

4.3.3. Описание ландшафтной характеристики расположения обнаруженных памятников и фиксируемых нарушений поверхности объекта.

4.3.4. Разбивка археологических шурфов - 7 шурфов.

4.3.5. Фотофиксация в процессе подготовки к закладке шурфов.

4.3.6. Выборка культурных напластований из шурфов по слоям, с трехмерной фиксацией находок на плане шурфа.

4.3.7. Выявление археологического материала в культурном слое.

4.3.8. Изучение культурного слоя в процессе закладки шурфов с зачисткой профилей для получения вертикальных разрезов.

4.3.9. Фотофиксация процесса работ, отдельных находок и скоплений материала *in situ*.

4.3.10. Фото- и графо- фиксация профилей стенок шурфов и обнаруженных ям.

4.3.11. Отбор археологического материала из заполнения ям и сооружений, полевая консервация вещевых материалов.

4.3.12. Вычерчивание профилей шурфов, текстуальное описание стратиграфии, культурного слоя, материка и иных объектов в шурфах.

4.3.13. Ведение полевой документации.

4.4. Камеральные работы.

4.4.1. Очистка или мытье находок, при необходимости оперативная первичная консервация предметов из разрушающихся материалов

4.4.2. Статистическая обработка массовых находок. Шифровка находок.

4.4.3. Составление полевых описей индивидуальных и массовых находок.

4.4.4. Зарисовка находок.

4.4.5. Фотографирование находок.

При необходимости:

4.4.6. Определение остеологического материала и отбор образцов в коллекцию

4.4.7. Определение зерен и семян.

4.4.8. Определение пород образцов древесины.

4.4.9. Дендрохронологический и радиоуглеродный анализ образцов.

4.4.10. Атрибуция нумизматических находок.

4.4.11. Атрибуция воинских и других знаков.

4.4.12. Эпиграфический анализ находок с надписями.

4.4.13. Атрибуция изделий с клеймами изготовителей.

4.5. Подготовка коллекций к передаче на постоянное хранение в Государственный музейный фонд

4.6. Написание полного научно-технического отчёта.

4.7. Уведомление об окончании первого этапа.

**Второй этап:**

4.8. Подготовка акта государственной историко-культурной экспертизы земельного участка.

4.9. Передача акта государственной историко-культурной экспертизы в региональный орган охраны объектов культурного наследия.

**5. Отчетная документация.**

5.1. Полный научно-технический отчет в 1 экземпляре на электронном носителе;

Заказчик



Исполнитель



Акт государственной историко-культурной экспертизы земельного участка в 1 экземпляре на электронном носителе;

копия сопроводительного письма в региональный орган охраны объектов культурного наследия о передаче акта государственной историко-культурной экспертизы в 1 экземпляре на бумажном носителе.

5.2. Отчетная документация предоставляется в электронном виде в формате Adobe Acrobat (\*.pdf).

#### 6. Требования к выполнению работ.

6.1. Отчетная документация должна соответствовать требованиям «Положения о порядке проведения археологических полевых работ и составления научной отчетной документации», утвержденного постановлением бюро Отделения историко-филологических наук Российской академии наук от «20» июня 2018 г. №32 и Положения о государственной историко-культурной экспертизе (утв. Постановлением Правительства №569 от 15 июля 2009 г.)

Генеральный директор ЗАО «ЛЕНТИСИЗ»

Заместитель Директора ИИМК РАН

  
/ Н.Н. Олейник /  
М.П.  


  
/ Н.Ф. Соловьева /  
М.П.  


*Приложение 2*

**Копия письма Комитета по государственному контролю,  
использованию и охране памятников истории и культуры  
Правительства Санкт-Петербурга № 01-43-16280/22-0-1  
от 29 июня 2022 г**



ПРАВИТЕЛЬСТВО САНКТ-ПЕТЕРБУРГА

**КОМПЕТ ПО ГОСУДАРСТВЕННОМУ  
КОНТРОЛЮ, ИСПОЛЬЗОВАНИЮ  
И ОХРАНЕ ПАМЯТНИКОВ  
ИСТОРИИ И КУЛЬТУРЫ  
(КГИОП)**

пл. Ломоносова, д.1, Санкт-Петербург, 191023  
Тел. (812) 315-43-03, (812) 571-64-31, факс (812) 710-42-45  
E-mail: kgiop@gov.spb.ru  
<https://www.gov.spb.ru>, <http://kgiop.ru/>

Генеральному директору  
ЗАО «ЛенТИСИЗ»  
Олейнику Н.Н.

[sig@lentisiz.ru](mailto:sig@lentisiz.ru)

№01-43-16280/22-0-1 от 29.06.2022

№ 01-43-16280/22-0-0 от 20.06.2022

На № 02/бн от 17.06.2022

В ответ на Ваше обращение КГИОП сообщает, что земельный участок по объекту: **«Общеобразовательное учреждение на 2000 мест с проживанием обучающихся и персонала «Школа-пансион в Зеленогорске» по адресу: Санкт-Петербург, город Зеленогорск, Институтская ул., участок 1 (юго-восточнее пересечения с Длинной улицей)** расположен в границах:

– вне зон охраны объектов культурного наследия.

Закон Санкт-Петербурга от 19.01.2009 № 820-7 (в редакции, вступившей в силу 01.08.2021) "О границах объединенных зон охраны объектов культурного наследия, расположенных на территории Санкт-Петербурга, режимах использования земель и требованиях к градостроительным регламентам в границах указанных зон".

В пределах границ вышеуказанного земельного участка отсутствуют объекты (выявленные объекты) культурного наследия; объекты культурного наследия, включенные в Единый государственный реестр объектов культурного наследия (памятников истории и культуры) народов Российской Федерации, а также защитная зона объектов культурного наследия.

К границам участка непосредственно не примыкают объекты (выявленные объекты) культурного наследия.

16.06.2021 г. опубликован приказ Министерства культуры Российской Федерации (далее – Минкультуры России) от 30.10.2020 №1295 «Об утверждении предмета охраны, границ территории и требований к градостроительным регламентам в границах территории исторического поселения федерального значения город Санкт-Петербург» (далее – историческое поселение).

Земельный участок расположен вне границ территории исторического поселения, утвержденного вышеуказанным приказом Минкультуры России.

КГИОП не располагает сведениями<sup>30</sup> о наличии либо отсутствии объектов, обладающих признаками объектов культурного наследия, на рассматриваемом земельном участке. В связи с этим, а также в соответствии с требованиями ст. 30 Федерального закона № 73-ФЗ от 25.06.2002 г. «Об объектах культурного наследия (памятниках истории и культуры) народов Российской Федерации», требуется проведение государственной историко-культурной экспертизы земельного участка. Согласно требованиям п. 11.3 постановления Правительства Российской Федерации от 15.07.2009 № 569 «Об утверждении Положения о государственной историко-культурной экспертизе» государственная историко-культурная экспертиза земельного участка проводится путем археологической разведки.

Данное письмо носит информативный характер и не является разрешением на производство работ.

**Начальник Управления  
государственного реестра  
объектов культурного наследия**

ДОКУМЕНТ ПОДПИСАН  
ЭЛЕКТРОННОЙ ПОДПИСЬЮ

Сертификат 024B14B300CDADF98D4884CFE908AF59AB  
Владелец Яковлев Петр Олегович  
Действителен с 26.10.2021 по 26.10.2022

**П.О. Яковлев**

Дьяконов Н.П.  
(812)417-43-33  
Петрова А.А.  
(812)417-43-46

*Приложение 3*

**Копия Полного научно-технического отчета о выполнении научно-исследовательских археологических работ в виде историко-культурного научного археологического обследования (разведки) с целью проведения государственной историко-культурной экспертизы земельного участка по объекту: «Общеобразовательное учреждение на 2000 мест с проживанием обучающихся и персонала «Школа-пансион в Зеленогорске» по адресу: Санкт-Петербург, город Зеленогорск, Институтская ул., участок 1 (юго-восточнее пересечения с Длинной улицей), выполненного Центром спасательной археологии ИИМК РАН**



ФЕДЕРАЛЬНОЕ ГОСУДАРСТВЕННОЕ БЮДЖЕТНОЕ УЧРЕЖДЕНИЕ НАУКИ  
**ИНСТИТУТ ИСТОРИИ МАТЕРИАЛЬНОЙ КУЛЬТУРЫ**  
РОССИЙСКОЙ АКАДЕМИИ НАУК (ИИМК РАН)

---

Экз. \_\_\_\_\_

## **ПОЛНЫЙ НАУЧНО-ТЕХНИЧЕСКИЙ ОТЧЕТ**

**Историко-культурное научное археологическое обследование (разведки) с целью проведения государственной историко-культурной экспертизы земельного участка по объекту: «Общеобразовательное учреждение на 2000 мест с проживанием обучающихся и персонала «Школа-пансион в Зеленогорске» по адресу: Санкт-Петербург, город Зеленогорск, Институтская ул., участок 1 (юго-восточнее пересечения с Длинной улицей)**

Отв. исполнитель **Е. К. Блохин**

Инд. № подл. Подпись и дата Взам. инв. №

Санкт-Петербург  
2022

Российская академия наук  
**ИНСТИТУТ ИСТОРИИ МАТЕРИАЛЬНОЙ КУЛЬТУРЫ**  
 (ИИМК РАН)

УДК: 902.21(470.23-25)

ББК: 63.4(2)

Инв.№ \_\_\_\_\_

Гриф. \_\_\_\_\_

Экз. \_\_\_\_\_


ПРИНЯТО К СВЕДЕНИЮ:

ЗАО «ЛЕНТИСИЗ»

« \_\_\_\_ » \_\_\_\_\_ 2022 г.

УТВЕРЖДАЮ:

Зам. директора ИИМК РАН


 Н.Ф. Соловьёва  
 « \_\_\_\_ » \_\_\_\_\_ 2022 г.

**ПОЛНЫЙ НАУЧНО-ТЕХНИЧЕСКИЙ ОТЧЕТ**

**ИСТОРИКО-КУЛЬТУРНОЕ НАУЧНОЕ АРХЕОЛОГИЧЕСКОЕ  
 ОБСЛЕДОВАНИЕ (РАЗВЕДКИ) С ЦЕЛЬЮ ПРОВЕДЕНИЯ  
 ГОСУДАРСТВЕННОЙ ИСТОРИКО-КУЛЬТУРНОЙ ЭКСПЕРТИЗЫ  
 ЗЕМЕЛЬНОГО УЧАСТКА ПО ОБЪЕКТУ: «ОБЩЕОБРАЗОВАТЕЛЬНОЕ  
 УЧРЕЖДЕНИЕ НА 2000 МЕСТ С ПРОЖИВАНИЕМ ОБУЧАЮЩИХСЯ И  
 ПЕРСОНАЛА «ШКОЛА-ПАНСИОН В ЗЕЛЕНОГОРСКЕ» ПО АДРЕСУ:  
 САНКТ-ПЕТЕРБУРГ, ГОРОД ЗЕЛЕНОГОРСК, ИНСТИТУТСКАЯ УЛ.,  
 УЧАСТОК 1 (ЮГО-ВОСТОЧНЕЕ ПЕРЕСЕЧЕНИЯ С ДЛИННОЙ УЛИЦЕЙ)**


116/06/2022-ДС1-2022-ТО

**Объект по адресу:** г. Санкт-Петербург, Курортный район, г. Зеленогорск,  
 ул. Институтская, участок 1

**Основание:** Договор № 116/06/2022 от 20 июня 2022 года, дополнительное  
 соглашение № 1 от 01 июля 2022 года

**Заказчик:** ЗАО «ЛЕНТИСИЗ»

**Исполнитель:** ИИМК РАН

Отв. исполнитель  м.н.с. Е.К. Блохин

Санкт-Петербург  
 2022

Подп. и дата

Взам. инв. №

Инв. № дубл.

Подп. и дата

Инв. № подл.





Отчет 112 с., 115 рис., 16 источников, 2 прил.

САНКТ-ПЕТЕРБУРГ, КУРОРТНЫЙ РАЙОН. ЗЕЛЕНОГОРСК, УЛИЦА  
ИНСТИТУТСКАЯ, АРХЕОЛОГИЧЕСКАЯ РАЗВЕДКА, ШУРФ.

Отчет содержит результаты археологической разведки, произведенной в  
июне 2022 г. на земельном участке по объекту: «Общеобразовательное  
учреждение на 2000 мест с проживанием обучающихся и персонала «Школа-  
пансион в Зеленогорске» по адресу: Санкт-Петербург, город Зеленогорск,  
Институтская ул., участок 1 (юго-восточнее пересечения с Длинной улицей).

Площадь обследуемого земельного участка – 28,2 Га.

Работы проведены на основании Открытого Листа № 0277-2022 от 08  
апреля 2022 г., выданного Министерством Культуры РФ на имя Блохина Егора  
Константиновича. Срок действия открытого листа: с 8 апреля 2022 г. по 28  
февраля 2023 г. (приложение Б).

Цель исследований заключалась в определении наличия или отсутствия  
объектов культурного, в том числе и археологического, наследия, включенных в  
реестр, выявленных объектов культурного наследия, либо объектов,  
обладающих признаками объекта культурного наследия, на обследуемом  
земельном участке.

В ходе полевых археологических работ произведен натурный осмотр  
участка, выполнен осмотр обнажений грунта, заложены 25 археологических  
шурфов общей площадью 28 кв. м.



На обследованном участке объекты археологического наследия и признаки  
наличия объектов археологического наследия не обнаружены.

Подп. и дата
Взам. инв. №
Исх. № дубл.
Подп. и дата
Исх. № подл.

Ли	Изм.	№ докум.	Подп.	Дата
----	------	----------	-------	------

## СОДЕРЖАНИЕ

СПИСОК ИСПОЛНИТЕЛЕЙ.....	2
РЕФЕРАТ .....	3
НОРМАТИВНО-ПРАВОВАЯ БАЗА.....	5
ОПРЕДЕЛЕНИЯ И СОКРАЩЕНИЯ.....	7
ВВЕДЕНИЕ.....	9
1. ИСТОРИЧЕСКАЯ СПРАВКА .....	12
1.1. Археологическая изученность района исследования.....	15
1.2. Объекты культурного наследия, расположенные в непосредственной близости от участка производства работ.....	17
1.3. Объекты археологического наследия, наиболее близко расположенные к участку производства работ.....	17
1.4. Анализ картографического материала.....	19
2. ФИЗИКО-ГЕОГРАФИЧЕСКАЯ ХАРАКТЕРИСТИКА РАЙОНА РАБОТ.....	20
3. МЕТОДИКА ПОЛЕВЫХ ИССЛЕДОВАНИЙ .....	21
4. ПОЛЕВЫЕ ИССЛЕДОВАНИЯ.....	24
ЗАКЛЮЧЕНИЕ .....	39
СПИСОК ИСТОЧНИКОВ И ЛИТЕРАТУРЫ .....	40
СПИСОК ИЛЛЮСТРАЦИЙ .....	41
АЛЬБОМ ИЛЛЮСТРАЦИЙ.....	48
ПРИЛОЖЕНИЕ А. КОПИЯ ПИСЬМА КГИОП.....	110
ПРИЛОЖЕНИЕ Б. КОПИЯ ОТКРЫТОГО ЛИСТА.....	112

Лит.	Изм.	№ докум.	Подп.	Дата	116/06/2022-ДС1-2022-ТО-С	Лит	Лист	Листов
Разраб.		Е.К. Блохин		25.07			4	112
Утв.		Н.Ф. Соловьева		25.07				
Полный научно-технический отчет						ИИМК РАН		

## НОРМАТИВНО-ПРАВОВАЯ БАЗА

Настоящие исследования проводились во исполнение требований ст. 28 Федерального закона № 73-ФЗ от 25 июня 2002 «Об объектах культурного наследия (памятниках истории и культуры) народов Российской Федерации» на основании следующих нормативно-правовых актов:

1. Федеральный Закон РФ "Об объектах культурного наследия (памятниках истории и культуры) народов Российской Федерации" от 25 июня 2002 года № 73-ФЗ;

2. Федеральный Закон РФ "Об охране окружающей природной среды" от 10.01.2002 № 7-ФЗ;

3. Постановление Совета министров СССР "Об охране и использовании памятников истории и культуры" от 16 сентября 1982 г. № 865;

4. Инструкция о порядке учета, обеспечения сохранности, содержания, использования и реставрации недвижимых памятников истории и культуры, утвержденная Приказом Министерства культуры СССР от 13 мая 1986 г. № 203;

5. Инструкция по экологическому обоснованию хозяйственной и иной деятельности Минприроды РФ, утвержденная приказом Минприроды от 29.12.1995 г. № 539;

6. Положение о порядке проведения археологических полевых работ и составления научной отчетной документации, по форме утвержденного постановлением бюро Отделения историко-филологических наук Российской академии наук от «20» июня 2018 г. № 32.;

7. Положение о едином государственном реестре объектов культурного наследия (памятников истории и культуры) народов Российской Федерации (утверждено приказом Министерства культуры РФ от 03.12.2011 № 954);

8. Положение о государственной историко-культурной экспертизе (утверждено Постановлением Правительства Российской Федерации от 15.07.2009 № 569);

9. Методические рекомендации по заполнению паспорта объекта культурного наследия (утверждены приказом Росохранкультуры от 21.06.2010 г. № 100);

Подп. и дата	
Взам. инв. №	
Инв. № дубл.	
Подп. и дата	
Инв. № подл.	

Ли	Изм.	№ докум.	Подп.	Дата

10. Постановление правительства Российской Федерации от 20 февраля 2014 г. № 127 «Об утверждении правил выдачи, приостановления и прекращения действия разрешений (открытых листов) на проведение работ по выявлению и изучению объектов археологического наследия»;

11. Методика определения границ территорий объектов археологического наследия (рекомендована письмом Министерства культуры Российской Федерации от 27.01.2012 № 12-01-39/05-АБ);

12. Закон Санкт-Петербурга о границах зон охраны объектов культурного наследия на территории Санкт-Петербурга и режимах использования земель в границах указанных зон и о внесении изменений в закон Санкт-Петербурга «О генеральном плане Санкт-Петербурга и границах зон охраны объектов культурного наследия на территории Санкт-Петербурга» от 19 января 2009 года N 820-7.

Име. № подл.	Подп. и дата	Име. № дубл.	Взам. инв. №	Подп. и дата	Ли	Изм.	№ докум.	Подп.	Дата	116/06/2022-ДС1-2022-ТО	Лист
											6

## ОПРЕДЕЛЕНИЯ И СОКРАЩЕНИЯ

В настоящем научно-техническом отчёте применяются следующие термины с соответствующими определениями:

**археологические разведки** – проведение на поверхности земли или под водой научных исследований объектов археологического наследия без осуществления земляных работ либо с осуществлением локальных земляных работ с общей площадью не более 20 м<sup>2</sup> на каждом объекте археологического наследия с исследованием культурного слоя путем заложения шурфов или без таковых, в том числе с полным или частичным изъятием археологических предметов в целях выявления объектов археологического наследия, уточнения сведений о них и (или) планирования мероприятий по обеспечению их сохранности;

**культурный слой** – слой в земле или под водой, содержащий следы существования человека, время возникновения которых превышает 100 лет и включающий археологические предметы;

**поврежденный культурный слой** – культурный слой, нарушенный, перемещенный, переотложенный в результате природных процессов, либо антропогенного вмешательства последних 100 лет (обратной засыпки траншей или строительных котлованов ранее откопанным культурным слоем, размыва берегов водоемов, в том числе искусственных и иных подобных процессов);

**объект археологического наследия** – частично или полностью скрытые в земле или под водой следы существования человека в прошлых эпохах (включая все связанные с такими следами археологические предметы и культурные слои), основным или одним из основных источников информации, о которых являются археологические раскопки или находки;

**археологические предметы** – движимые вещи, основным или одним из основных источников информации о которых, независимо от обстоятельств их обнаружения, являются археологические раскопки, или находки, в том числе предметы, обнаруженные в результате таких раскопок или находок;

**археологический шурф** – прямоугольное в плане разведочное вскрытие грунта, площадь которого может варьировать от 1 до 20 кв. метров;

Име. № подл.	
Подп. и дата	
Име. № дубл.	
Взам. инв. №	
Подп. и дата	

Ли	Изм.	№ докум.	Подп.	Дата



В июне 2022 г. сотрудниками Центра спасательной археологии ИИМК РАН было произведено историко-культурное научное археологическое обследование (разведки) с целью проведения государственной историко-культурной экспертизы земельного участка по объекту: «Общеобразовательное учреждение на 2000 мест с проживанием обучающихся и персонала «Школа-пансион в Зеленогорске» по адресу: Санкт-Петербург, город Зеленогорск, Институтская ул., участок 1 (юго-восточнее пересечения с Длинной улицей).

Площадь участка обследования – 28, 2 Га.

Работы осуществлялись на основании договора № 116/06/2022 от 20 июня 2022 года, а также дополнительного соглашения № 1 от 01 июля 2022 года, заключенных между ИИМК РАН и ЗАО «ЛенТИСИЗ», а также на основании ст. 28 Федерального закона № 73-ФЗ от 25 июня 2002 года «Об объектах культурного наследия (памятниках истории и культуры) народов Российской Федерации», а также Открытого листа № 0277-2022, выданного Министерством Культуры РФ на имя Блохина Егора Константиновича на право проведения археологических разведок с осуществлением локальных земляных работ на территории Калининского, Кировского, Колпинского, Красносельского, Кронштадтского, Курортного, Невского, Приморского и Фрунзенского районов г. Санкт-Петербурга в целях выявления объектов археологического наследия, уточнения сведений о них и планирования мероприятий по обеспечению их сохранности. Срок действия открытого листа – с 8 апреля 2022 г. по 28 февраля 2023 г. (приложение Б).

В соответствии с письмом Комитета по государственному контролю, использованию и охране памятников истории и культуры Правительства Санкт-Петербурга № 01-43-16280/22-0-1 от 29 июня 2022 г. (приложение А) земельный участок по объекту: «Общеобразовательное учреждение на 2000 мест с проживанием обучающихся и персонала «Школа-пансион в Зеленогорске» по адресу: Санкт-Петербург, город Зеленогорск, Институтская ул., участок 1 (юго-

Име. № подл.	Подп. и дата	Име. № дубл.	Взам. инв. №	Подп. и дата

Ли	Изм.	№ докум.	Подп.	Дата



восточнее пересечения с Длинной улицей) расположен вне зон охраны объектов культурного наследия.

В пределах границ вышеуказанного земельного участка отсутствуют объекты (выявленные объекты) культурного наследия; объекты культурного наследия, включенные в Единый государственный реестр объектов культурного наследия (памятников истории и культуры) народов Российской Федерации, а также защитная зона объектов культурного наследия.

К границам участка непосредственно не примыкают объекты (выявленные объекты) культурного наследия.

В связи с тем, что данных о проводимых ранее археологических исследованиях на территории предполагаемых работ в КГИОП не поступало, в данной ситуации необходимо провести предварительные научно-исследовательские археологические полевые работы (археологическую разведку), согласно требованиям Федерального закона от 25.06.2002 №73-ФЗ «Об объектах культурного наследия (памятниках истории и культуры) народов Российской Федерации» и закона Санкт-Петербурга от 19.01.2009 №820-7.

Цель проведения разведки на участке обследования – определение наличия или отсутствия объектов культурного, в том числе и археологического наследия, включенных в реестр, выявленных объектов культурного наследия, либо объектов, обладающих признаками объекта культурного наследия.

Задача археологических исследований на участке обследования заключалась в выявлении, фиксации и исследовании остатков археологических (исторических) памятников, культурных слоев, конструкций и сооружений, массовых и индивидуальных находок путем визуального обследования и заложения разведывательных археологических шурфов (археологические разведки).

До начала полевых археологических работ была собрана историко-библиографическая информация, подготовлен комплект ситуационных планов, исторических карт с нанесенными на них границами участка обследования (рис. 4-7).

Изм. № подл. Подп. и дата. Подп. и дата. Изм. № дубл. Взам. инв. №. Подп. и дата.

Ли	Изм.	№ докум.	Подп.	Дата

116/06/2022-ДС1-2022-ТО

Лист

10

В ходе полевых работ было выполнено 24 шурфа размерами 1x1 м и 1 шурф размером 2x2 м (общая площадь 28 кв. м) с целью выявления культурного слоя на территории обследования.

Объекты культурного наследия, включенные в Единый Государственный реестр памятников истории культуры Российской Федерации, отсутствуют. В ходе работы объектов культурного (археологического) наследия не выявлено. Объекты, обладающие признаками объекта культурного наследия, отсутствуют. Значимый культурный слой не зафиксирован.

Име. № подл.	Подп. и дата	Име. № дубл.	Взам. инв. №	Подп. и дата	Ли	Изм.	№ докум.	Подп.	Дата	116/06/2022-ДС1-2022-ТО	Лист
											11

## 1. ИСТОРИЧЕСКАЯ СПРАВКА

Обследуемый земельный участок находится в Курортном районе г. Санкт-Петербурга (рис. 1).

Курортный район является самым протяженным районом Санкт-Петербурга, площадь района составляет 26,8 тыс. га. Численность населения района по данным Петростата 70,6 тыс. чел.

В состав Курортного района входят города г. Сестрорецк, г. Зеленогорск, поселки Белоостров, Комарово, Солнечное, Смолячково, Серово, Песочный, Репино, Ушково, Молодежное, составляющие 11 муниципальных образований.

Первые археологические свидетельства заселения территорий, входящих в пределы современного Санкт-Петербурга, известны в районе Лахты и Сестрорецкого разлива, и датируются периодом неолита и раннего железного века.

Заселение и хозяйственное освоение территории современного города началось задолго до строительства Санкт-Петербурга. Племена, жившие в районе южного берега Финского залива, в том числе воль и ижора, вошли в IX в. в состав Новгородского государства. Территория будущего Санкт-Петербурга в новгородские времена находилась на землях Никольско-Ижорского и Спасско-Городненского погостов Ореховского уезда, входившего в состав Водской пятины. Писцовая книга 1500 г. свидетельствует о том, что крестьяне выращивали рожь, овес, ячмень и лен. Было развито скотоводство, в некоторых погостах существенную роль играла охота. Рыбная ловля была развита в местностях, лежащих по берегам реки Невы. В XV веке с формированием централизованного Русского государства, к Московским землям были присоединены новгородские земли, в том числе Водская пятина. «Освоение невских берегов – одна из проблем истории русского Северо-запада. Известно, что, начиная с VIII–X вв., по Неве, проходил международный водный путь, связывавший Восточную Европу с Балтийским регионом. Однако, на ее побережье практически не известны следы оседлости этого времени. Не выявлены здесь и археологические памятники более позднего времени – вплоть до XIV столетия» (Сорокин 2008: 351).

Изм.	№	подп.	Подп.	и	дата
Изм.	№	Изм.	№	Изм.	№
Изм.	№	Изм.	№	Изм.	№
Изм.	№	Изм.	№	Изм.	№

Ли	Изм.	№ докум.	Подп.	Дата

116/06/2022-ДС1-2022-ТО

Лист

12

Данные земли долгие годы были ареной борьбы Руси (позднее Российской империи) со странами Западной Европы за право выхода к Балтийскому морю. В XVI веке в ходе Ливонской войны в 1583 году от России были отторгнуты города Ям, Копорье, Ивангород и Корела вместе с уездами. По итогам следующего этапа войны, закончившегося Тявзинским миром в 1595 г., Россия вернула все утраченные территории, кроме Нарвы с уездами. В годы польско-шведской интервенции в начале XVII в. шведы захватили весь Невско-Ладожский бассейн. По итогам договора между Россией и Швецией, Россия оказалась полностью отрезанной от Балтийского моря. Учитывая важное стратегическое значение Невы, шведы составили план строительства укреплений. В 1611 году в устье реки Охты была заложена крепость Ниеншанц, а напротив город Ниен. В соответствии с политическими интересами Швеции началась колонизация Невского края. Особым манифестом шведское правительство приглашало на жительство шведских подданных, главным образом дворян, а также немцев и финнов. «Архивные данные показывают, что шведское правительство проводило политику вытеснения православного населения, более 90% которого бежало в Россию. На их место в 1630-1640-х гг. были привезены десятки тысяч финнов из Финляндии, которые заселили опустевшие селения и стали финнами-ингерманландцами. С этого времени традиционные древние славянские наименования рек, территорий, селений в Ингерманландии были заменены на финские» (Семенцов 2003:3).

В шведское время земли нижнего течения Невы были подарены королевой Кристиной Бернхарду Стен фон Стеенхузену, немецкому коммерсанту из балтийских провинций. Он прожил здесь до своей смерти в 1648 г.

История непрерывного освоения данного участка начинается со времени строительства Санкт-Петербурга.

Зеленогорск (до 1948 года - Териоки, Терийоки, от фин. Terijoki - Смоляная река) - город в России, внутригородское муниципальное образование в составе Курортного района города федерального значения Санкт-Петербурга.

Небольшой рыбацкий посёлок Териоки (швед. Terijoki, от искажённого фин. Tervajoki - Смоляная река) у места впадения Жемчужного ручья (реки

Име. № подл.	Име. № дубл.	Взам. инв. №	Подп. и дата					
				116/06/2022-ДС1-2022-ТО				
Ли	Изм.	№ докум.	Подп.	Дата				
					Лист			
					13			

Жемчужной) в Финский залив известен ещё с XVIII века. В письменных источниках поселение впервые упоминается в 1548 году в связи с указом шведского короля Густава Васы о казни нескольких местных контрабандистов. Среди казнённых оказался некий Антти из Териок.

В XVI веке деревня Териоки, состоявшая из трёх налогооблагаемых крестьянских дворов, относилась к приходу Уусикиркко.

В первой половине XVII века в Териоках было 29 дворов.

В 1721 году, после подписания Ништадтского мира, завершившего Северную войну, земли Старой Финляндии, где находились Териоки, отошли к Российской Империи и были включены в состав Выборгской губернии. Через поселение проходил почтовый тракт на Выборг.

В 1848 году в Териоках было 36 дворов и небольшой мыловаренный заводик, который обслуживался четырьмя рабочими.

В 1870 году, после открытия Финляндской железной дороги и строительства первого деревянного вокзала, в этих местах стали появляться многочисленные дачи. Посёлок быстро рос, летом его население доходило до 10 тысяч человек. Многие петербуржцы приобретали здесь участки земли и поселялись на весь год.

В 1880 году в посёлке построена первая деревянная православная церковь. В 1882 году в посёлке открылась первая одногодичная финская школа, в 1886 — первая русская школа на 20 детей, в 1907 — финская пятиклассная школа совместного обучения мальчиков и девочек. В 1897 году в местности Териоки проживало 2979 человек, в том числе 40 % русских. В начале XX века Териоки были самым крупным дачным посёлком на побережье Финского залива с численностью населения до 3500 жителей, а в летнее время сюда приезжало до 55 000 дачников. К 1908 году только в посёлке Териоки было 1400 дач. Он состоял из четырёх частей: Кескикюля (фин. Keski kylä — Центральная деревня), Кекосенпяя (фин. Kekosen pää — горка/пригорок Кекконена), Оллинпяя (фин. Ollin pää — горка/пригорок Олли) и Рялляля (фин. Rällälä — кутила, гуляка) либо Койвикко (фин. Koivikko — Березняк). Наибольшее количество магазинов, лавок, мастерских и муниципальных учреждений было сосредоточено в

Име. № подл.	Подп. и дата	Име. № дубл.	Взам. инв. №	Подп. и дата	Ли	Изм.	№ докум.	Подп.	Дата	116/06/2022-ДС1-2022-ТО	Лист
											14

Центральной деревне. Все храмы также находились на её территории. К востоку от Кескикюля вдоль побережья располагалась дачная местность Оллинпя, а к западу от Центральной деревни – Кекосенпя. К северу от железнодорожной линии размещался небольшой дачный район Рялляля. Первыми обитателями этого местечка были строители железной дороги, а затем там жили железнодорожные служащие.

В 1907 году в Териоках было 1400 дач, 44 улицы. В 1912 году сюда провели электричество. Летом приезжало 55 тысяч дачников. Постоянных жителей – 5 тысяч человек.

В 1907–1908 годах по проекту архитектора Йозефа Стенбека была построена каменная евангелическо-лютеранская церковь, освящённая в 1908 году. В 1910 году Териокская община отделилась от Кивеннапской и стала самостоятельной.

В 1917 году в километре от старого деревянного вокзала построили большой каменный вокзал по проекту финского архитектора Бруно Гранхольма.

В середине мая 1918 года в результате Первой советско-финской войны Териоки отошли к Финляндии. В результате Тартуского мирного договора 14 марта 1920 года граница между РСФСР и Финляндией была закреплена по реке Сестре.

В годы Гражданской войны 1918–1922 годов в гавани посёлка базировались британские торпедные катера и гидросамолёты, совершавшие налёты на Кронштадт.

### 1.1. Археологическая изученность района исследования

Археологическое изучение памятников древности на территории современного Курортного района Санкт-Петербурга насчитывает уже более ста лет.

В 1904 г. у деревни Редикуль был найден клад медных монет первой половины XVIII в. (Случайные находки, 1907. С. 108-110).

Первые археологические раскопки здесь связаны с именем С.С. Гамченко. Начиная с 1905 г. он обследовал окрестности г. Сестрорецк. В результате работ было открыто 19 групп насыпей, получивших название «Сестрорецкие курганы»

Име. № подл.	Подп. и дата	Име. № дубл.	Взам. инв. №	Подп. и дата	Ли	Изм.	№ докум.	Подп.	Дата	116/06/2022-ДС1-2022-ТО	Лист
											15

и, по-видимому, являвшиеся углежогными кучами позднесредневекового и Нового времени (Гамченко, 1908, Он же, 1913. С. 63-162, Сорокин, 2009. С. 30).

В ходе этих же исследований к северу от Сестрорецкого разлива в урочище Сосновая гора была открыта неолитическая стоянка (Гамченко, 1908). После этого открытия на берегах Сестрорецкого Разлива было найдено еще несколько стоянок и местонахождений эпохи неолита и раннего металла. Первая из них (современное название Сестрорецкий Разлив б) была обнаружена в 1915 г. А.П. Штакельбергом. В 1920 г. памятник был обследован В.П. Виттенбургом и А.И. Сумолайненом, а в 1921 г. Б. Ф. Земляковым (Земляков, 1941. С. 42, 49; Гурина, 1961. С. 415-434).

В 1916 г. М.Я. Руденским и Г.П. Сосновским на восточном берегу Сестрорецкого Разлива была открыта стоянка Тарховка. В 1917 и в 1918 гг. памятник обследовался этими же исследователями, а 1921 г. - Б.Ф. Земляковым (Сосновский, 1935. С. 27; Гурина, 1961. С. 422-430).

В 1922 г. у северной оконечности пос. Ольгино П.В. Виттенбургом была открыта стоянка Лахта. В 1923 г. она была обследована Б.Ф. Земляковым и А.А. Спицыным. В ходе этого обследования на площади 32 кв. м произведены раскопки. Мощность культурного слоя составляла 0,4 м (Гурина, 1961. С. 502-506; Лапшин, 1995. С. 175. №1665; Сорокин, 1996. С. 38. Герасимов, 2003. С. 15).

В 1933 г. во время ремонта плотины на р. Сестре были открыты стоянки Сестрорецкий Разлив 1-5. Обследования проводили Г.П. Сосновский и Б.Ф. Земляков (Сосновский, 1935. С. 23-27, Земляков, 1941. С. 158-168). В 1934 г. Б.Ф. Земляковым была открыта стоянка Глиняный ручей. В 1958 – 1959 гг. стоянку обследовала Н.Н. Гурина (Гурина, 1961. С. 430-434).

В 1995 – 1996 гг. и в 1998 – 1999 гг. разведки в районе оз. Сестрорецкий Разлив проводила Санкт-Петербургская археологическая экспедиция под руководством П. Е. Сорокина, включавшие подводные работы. В работах принимали участие Д. В. Герасимов и В.И. Тимофеев (Сорокин, 1996. С. 39, 44-45; Герасимов, 2003. С. 17; Плоткин, 2005. С. 33-34).

Име. № подл. Подп. и дата. Име. № дубл. Взам. инв. № Подп. и дата. Име. № подл.

Ли	Изм.	№ докум.	Подп.	Дата

116/06/2022-ДС1-2022-ТО

Лист

16

## 1.2. Объекты культурного наследия, расположенные в непосредственной близости от участка производства работ

Согласно данным «Перечня объектов культурного наследия и выявленных объектов культурного наследия на территории Санкт-Петербурга» (информация размещена на сайте Комитета по государственному контролю, использованию и охране памятников истории и культуры Санкт-Петербурга - [https://kgior.gov.spb.ru/uchet/list\\_objects](https://kgior.gov.spb.ru/uchet/list_objects)) в непосредственной близости (в радиусе 2-х километров) от участка обследования расположены следующие объекты культурного наследия:

1 – объект культурного наследия регионального значения «Дача Айнола» по адресу: г. Зеленогорск, Приморское шоссе, 521, лит. А, распоряжение КГИОП № 10-713 от 21.12.2016;

2 - объект культурного наследия регионального значения «Дача Кинга» по адресу: г. Зеленогорск, Приморское шоссе, 520, лит. Д, распоряжение КГИОП от 17.11.2016 № 10-630;

3 – выявленный объект культурного наследия «Дом купца Елисеева (ресторан) (деревянный)» по адресу: г. Зеленогорск, Приморское шоссе, 520, лит. Ц, приказ председателя КГИОП № 15 от 20.02.2001.

## 1.3. Объекты археологического наследия, наиболее близко расположенные к участку производства работ

Непосредственно на участке производства работ известные археологические объекты отсутствуют. Наиболее близкими для обследуемого участка являются археологические памятники, расположенные в районе участка обследования (рис. 8):

1. Комплекс стоянок на Тарховской косе.
2. Клад у деревни Редикуль.
3. Сестрорецкие курганы – группа углежогных насыпей в урочище Сосновая гора.
4. Дворец Петра I и Гавань вблизи дворца Петра I в Дальних Дубках.
5. Стоянка Заливное-1, местонахождения Заливное 2-4.

Име. № подл.	Подп. и дата	Име. № дубл.	Взам. инв. №	Подп. и дата

Ли	Изм.	№ докум.	Подп.	Дата



Редикуль. В 1904 г. у бывшей деревни Редикуль на левом берегу р. Сестры в 1 км от ст. Белоостров был найден клад медных монет первой половины XVIII в. (Случайные находки, 1907. С. 108-110; Лапшин, 1995. С. 177. № 1676).

«Сестрорецкие курганы» - углежогные кучи. Открыты в окрестностях г. Сестрорецк в 1905 – 1908 гг. С.С. Гамченко. В результате работ было открыто 19 групп, включающих 734 насыпи насыпей. 120 насыпей было раскопано. Насыпи располагались в районе станций Тарховка, Разлив, Курорт, по западному и юго-восточному побережью оз. Сестрорецкий Разлив и у пос. Дибуны. Сооружения имели круглую, овальную и квадратную форму и были разделены исследователем на две большие группы: «угольную» и «зольную». Насыпи были интерпретированы как погребальные памятники и получили название «Сестрорецкие курганы». Интерпретация С.С. Гамченко была вызывала сомнение еще в начале XX в. В настоящее время данные сооружения принято считать углежогными кучами – производственными сооружениями позднесредневекового и Нового времени (Гамченко, 1908, Он же, 1913. С. 63-162, Лапшин, 1995. С. 177; Плоткин, 2005. Приложение. С. 245; Сорокин, 2009. С. 30).

Дворец Петра I в Дальних Дубках – сохранился фундамент здания. Построен в 1722 – 1726 годах, архитектор Ван Звитен, разобран в 1780-е годы. Исследован в 2004 году П.Е. Сорокиным.

Гавань вблизи дворца Петра I в Дальних Дубках – конструкция берегоукрепления гавани, выполненная в 1722 – 1726 годах по проекту архитектора ванн Звитена, разобраны в 1780-е годы. Исследован в 2004 году П.Е. Сорокиным.

Заливное – 1. Стоянка каменного века в 3,5 км к северо-востоку от поселка Рошино, на юго-западном берегу озера Заливное, в 0,1 км к западу от устья речки, соединяющей озера Котловинное и Заливное. Обследована в 1984 году. Развитый неолит.

Заливное – 2. Местонахождение ямочно-ребенчатой керамики на западном берегу озера Заливное. Обследована в 1984 году.

Име. № подл. Подл. и дата  
Име. № инв. №  
Име. № дубл.  
Име. № подл.  
Име. № подл.

Ли	Изм.	№ докум.	Подп.	Дата

116/06/2022-ДС1-2022-ТО

Лист

18

Заливное – 3. Местонахождение на северо-западном берегу озера Заливное, в 0,5 км к северо-западу от местонахождения Заливное-2 на откосе берега. Обследована в 1984 году. Собраны орудия каменного века.

Заливное – 4. Местонахождение в 4,5 км к северо-востоку от поселка Рошино, на восточном берегу озера Заливное, в 0,8 км к юго-востоку от истока реки Широкая. Обследована в 1984 году. Собраны орудия каменного века.

Все описанные объекты культурного наследия находятся на значительном удалении от участка обследования и не будут затрагиваться в ходе проведения строительных работ.

#### 1.4. Анализ картографического материала

При подготовке исторической справки были проработаны доступные картографические материалы XVII – XX веков. Для составления опорного плана были отобраны несколько из них, наиболее полно отображающие характер хозяйственной деятельности в разные исторические периоды исследуемого участка и прилегающих территорий.

На шведских планах конца XVII в. и на картах и планах XVIII в. отображена система поселений на территории современного Санкт-Петербурга и окрестностей. Однако в районе местоположения города Зеленогорска указанная на картах береговая линия настолько отличается от современной, что точная привязка к современной топооснове практически невозможна. К тому же, данные земли не входили в состав Российского государства и на отечественных планах не отображены вовсе, а на картографическом материале Швеции населенных пунктов в данном месте на период XVII в. не отмечено. На период XVIII в. на картах отмечен населенный пункт Террейоки (рис. 4).

Наиболее подробные карты и планы относятся к периоду XIX в., на них участок обследования расположен на правом краю оврага на неосвоенной местности (рис. 5).

На «Финской топографической карте Карельского перешейка» (северо-запад Ленинградской области), 1930 –х годов на месте участка обследования отмечен хутор с показанием расположения домов (рис. 6).

Име. № подл.	Подп. и дата
Име. № дубл.	Подп. и дата
Взам. инв. №	Подп. и дата
Име. № подл.	Подп. и дата

Ли	Изм.	№ докум.	Подп.	Дата





- описание ландшафтной характеристики обнаруженных объектов и фиксацию их современного состояния;
- ведение полевой документации;
- рекультивацию шурфов.

Применялся стандартный набор методов, используемых при археологических разведках: предварительные архивно-библиографические изыскания, визуальный осмотр местности, осмотр обнажений культурного слоя, поиск подъемного материала, шурфовка.

Натурные полевые исследования проводились в виде осуществления пеших маршрутов по всей площади участка обследования. Вся исследуемая площадь была разбита на неравные квадраты со сторонами не более 20 метров и пройдена пешими маршрутами по линии сетки квадратов. Все участки детально фиксировались (фото, описание, привязка к карте).

При прохождении маршрутов с целью обнаружения выходов культурного слоя и артефактов осматривались встречающиеся обнажения грунта естественного и антропогенного происхождения. На перспективных для обнаружения памятников археологии участках производилась закладка шурфов, ориентированных по сторонам света, направленных на поиск культурного слоя и древних артефактов. Количество и места расположения шурфов были обусловлены геоморфологическим состоянием местности и степенью освоенности обследуемой территории, и определялось с таким расчетом, чтобы обеспечить полное выявление и определение границ всех объектов археологического наследия, попадающих в пределы обследуемых земельных участков, с учетом историко-библиографических изысканий и существующих методических рекомендаций 1 шурф на 1 га (при площадных обследованиях). Размеры шурфов – 1х1 м и 2х2 м. Всего в границах обследования для выявления объектов археологического наследия было заложено 25 шурфов общей площадью 28 кв. м.

Разборка грунта в процессе шурфовки производилась вручную по стратиграфическим слоям с разнородными культурными прослойками и соответствующим им общим планиграфическим горизонтам фиксации. Для

Име. № подл.	Подп. и дата	Име. № дубл.	Взам. инв. №	Подп. и дата
--------------	--------------	--------------	--------------	--------------

Ли	Изм.	№ докум.	Подп.	Дата
----	------	----------	-------	------

116/06/2022-ДС1-2022-ТО

Лист

22

выявления структуры плотных поверхностей и удаления грунта в стесненных условиях при расчистке использовались щетки, кисти и совки. Глубина шурфов включала всю толщу напластований, осуществлялась контрольная прокопка верхней части археологически стерильного слоя, подстилающего почвенный горизонт (материка). Проводилась полная фотографическая фиксация обнаруженных объектов, а также всего процесса шурфовочных работ. Все шурфы по окончании работ были засыпаны, почвенное и дерновое покрытие восстановлено. Все археологические работы проводились при температуре выше 0° С (согласно ст. 3.23 «Положения о порядке проведения археологических полевых работ и составления научной отчетной документации», утвержденного постановлением Бюро Отделения историко-филологических наук Российской академии наук от 20 июня 2018 № 32).

Все разведочные шурфы, документировались, в том числе фотографически, и фиксировались дневниковыми записями. Все высотные отметки на планах и разрезах представлены в Балтийской системе высот (далее БС).

Для картирования рекогносцировочных шурфов, выявленных объектов и общевидовых фотографий ландшафтной ситуации использованы имеющиеся в распоряжении экспедиции растровые карты масштаба 1:50000 и 1:100000 в формате JPG, а также топографический план масштаба 1:500 в формате DWG, предоставленный заказчиком. Привязка шурфа на участке землеотвода к системе мировых координат произведена с помощью портативных приборов глобального позиционирования Garmin MONTANA. Географические координаты (широта, долгота), определенные в зависимости от внешних условий приема с точностью 5-20 м с помощью встроенных в геоинформационную систему QGIS программных алгоритмов переведены в местную систему координат МСК-1964.

Основные этапы работ фиксировались с помощью цифровых фотоаппаратов с разрешением не менее 5 Мрх. Для указания масштаба и ориентации по сторонам света при фотографировании использовался набор телескопических реек длиной 4 м с сантиметровыми делениями, двухцветная стрелка «север».

Име. № подл.	Подп. и дата
Име. № дубл.	Взам. инв. №
Подп. и дата	Подп. и дата

Ли	Изм.	№ докум.	Подп.	Дата

116/06/2022-ДС1-2022-ТО

Лист

23

#### 4. ПОЛЕВЫЕ ИССЛЕДОВАНИЯ

##### *Общее описание участка обследования*

Участок проведения работ расположен в Курортном районе Санкт-Петербурга в административных границах муниципального образования Зеленогорск, в 1,6 км на север от береговой линии Финского залива на восточном берегу акватории (рис. 1-4).

Участок обследования ограничен с севера лесным массивом, с востока – лесным массивом, с юга – трассой Зеленогорского шоссе, с запада – трассой Институтской улицы.

Участок обследования представляет собой фигуру неправильной трапециевидной формы общей площадью 28,2 Га. Участок обследования представляет собой лесной массив, рельеф относительно ровный, участок прорезают противопожарные канавы и различные землянки, блиндажи и рвы периода войны. Южная часть участка обследования сильно заболочена, какие-либо водные артерии в границах участка отсутствуют. Высотные отметки дневной поверхности – 20-30 м по БС.

В результате визуального обследования были сделаны следующие выводы:

На участке обследования отсутствуют визуально читаемые объекты археологического наследия. В границах участка обследования расположены земляные конструкции периода ВОВ. В границах участка обследования расположены разрушенные углежогные кучи, относящиеся к 30-м гг. XX в.

В центральной части участка обследования прослеживаются остатки фундаментов жилых домов периода финских хуторов, отмеченных на финской карте 1930-х гг. На участке обследования отсутствуют капитальные строения. Участок обследования не освоен. По оси запад-восток проходит грунтовая дорога. Дневная поверхность поросла мелкой луговой растительностью, кустами черники, сфагновыми мхами.

Исходя из высотных отметок современной дневной поверхности (29-30 м по БС) данный участок располагался в период голоцена за пределами берегового вала и не представлял собой пригодную для стоянок местность, о чем свидетельствует и интенсивная заболоченность участка обследования.

Име. № подл.	Подп. и дата	Име. № дубл.	Взам. инв. №	Подп. и дата	Ли	Изм.	№ докум.	Подп.	Дата	116/06/2022-ДС1-2022-ТО	Лист	24

Таким образом, археологические шурфы были расположены в местах, представляющих собой ровные открытые площадки, в основном работы были сосредоточены в центральной части участка обследования по линии запад-восток (рис. 8).

### *Результаты работ*

В результате проведенных археологических разведок, можно сделать вывод об отсутствии антропогенного воздействия на территорию обследования в период до середины XIX в. Стратиграфия шурфов представлена слоями, представляющими собой естественное почвообразование характерное для данной местности, и не содержат научно-значимой информации.

### *Координаты центра археологических шурфов*

№ шурфа	МСК-1964		WGS-84	
	Е	Н	Е	Н
1	80792.32	124135.6	29.72454	60.20393
2	80706.91	124172.8	29.72299	60.20426
3	80831.56	124205.3	29.72524	60.20456
4	80767.25	124187.3	29.72408	60.2044
5	80631.69	124366.8	29.72162	60.206
6	80555.5	124358.6	29.72025	60.20593
7	80702.35	124356.1	29.7229	60.20591
8	80653.47	124308.7	29.72202	60.20548
9	80826.42	124295.8	29.72514	60.20537
10	80917.43	124289.9	29.72678	60.20532
11	80773.5	124297.9	29.72418	60.20539
12	80752.43	124258.3	29.72381	60.20503
13	80606.99	124218.6	29.72119	60.20467
14	80540.28	124201.7	29.71999	60.20452
15	80430.23	124472	29.71798	60.20694
16	80688.02	123941.6	29.72267	60.20219
17	80502.31	124421.6	29.71928	60.20649
18	80827.11	124051.9	29.72517	60.20318
19	80570.05	124066.7	29.72053	60.20331
20	80455.42	124350.5	29.71844	60.20585
21	80887.9	124242	29.72625	60.20489
22	80670.41	124132.9	29.72234	60.2039
23	80631.41	124157.9	29.72163	60.20413
24	80641.91	124190.4	29.72182	60.20442
25	80676.41	124207.9	29.72244	60.20458



**Шурф 1 (рис. 8, 16-19).**

Шурф 1 заложен в центральной части участка обследования.

Размеры шурфа – 1x1 м. Шурф ориентирован по красным линиям участка.

Высотные отметки дневной поверхности – около 30 м БС.

До начала производства работ площадка шурфа представляла собой относительно ровную задернованную поверхность.

Общая глубина исследований составила – 0,45 м

Стратиграфия шурфа по северной стенке:

Дерн – мощность до 0,10 м.

Песок с подзолом – мощность до 0,20 м.

Светло-желтый песок – материк – 0,10 м.

Археологические артефакты и значимый культурный слой в заполнении шурфа не зафиксированы.

После завершения исследовательских работ шурф был рекультивирован до уровня дневной поверхности на момент начала работ.

**Шурф 2 (рис. 8, 20-23).**

Шурф 2 заложен в центральной части участка обследования.

Размеры шурфа – 1x1 м. Шурф ориентирован по красным линиям участка.

Высотные отметки дневной поверхности – около 30 м БС.

До начала производства работ площадка шурфа представляла собой относительно ровную задернованную поверхность.

Общая глубина исследований составила – 0,40 м.

Стратиграфия шурфа по северной стенке:

Дерн – мощность до 0,10 м.

Песок с подзолом – мощность до 0,20 м.

Светло-желтый песок – материк – 0,10 м.

Археологические артефакты и значимый культурный слой в заполнении шурфа не зафиксированы.

После завершения исследовательских работ шурф был рекультивирован до уровня дневной поверхности на момент начала работ.

Име. № подл.	Подп. и дата
Име. № дубл.	Взам. инв. №
Име. № подл.	Подп. и дата
Име. № подл.	Подп. и дата

Ли	Изм.	№ докум.	Подп.	Дата

**Шурф 3 (рис. 8, 24-27).**

Шурф 3 заложен в центральной части участка обследования.

Размеры шурфа – 1x1 м. Шурф ориентирован по красным линиям участка.

Высотные отметки дневной поверхности – около 35 м БС.

До начала производства работ площадка шурфа представляла собой относительно ровную задернованную поверхность.

Общая глубина исследований составила – 0,45 м.

Стратиграфия шурфа по северной стенке:

Дерн – мощность до 0,10 м.

Песок ожелезненный с подзолом – мощность до 0,25 м.

Светло-желтый песок – материк – 0,10 м.

Археологические артефакты и значимый культурный слой в заполнении шурфа не зафиксированы.

После завершения исследовательских работ шурф был рекультивирован до уровня дневной поверхности на момент начала работ.

**Шурф 4 (рис. 8, 28-31).**

Шурф 4 заложен в восточной части участка обследования.

Размеры шурфа – 1x1 м. Шурф ориентирован по красным линиям участка.

Высотные отметки дневной поверхности – около 30 м БС.

До начала производства работ площадка шурфа представляла собой относительно ровную задернованную поверхность.

Общая глубина исследований составила – 0,20 м.

Стратиграфия шурфа по северной стенке:

Дерн – мощность до 0,10 м.

Песок ожелезненный с подзолом – мощность до 0,10 м.

Светло-желтый песок – материк – 0,05 м.

Археологические артефакты и значимый культурный слой в заполнении шурфа не зафиксированы.

После завершения исследовательских работ шурф был рекультивирован до уровня дневной поверхности на момент начала работ.

**Шурф 5 (рис. 8, 32-35).**

Име. № подл.	Подп. и дата	Име. № дубл.	Взам. инв. №	Подп. и дата	Ли	Изм.	№ докум.	Подп.	Дата	116/06/2022-ДС1-2022-ТО	Лист
											27

Шурф 5 заложен в северо-восточной части участка обследования.

Размеры шурфа – 1х1 м. Шурф ориентирован по красным линиям участка.

Высотные отметки дневной поверхности – около 30 м БС.

До начала производства работ площадка шурфа представляла собой относительно ровную задернованную поверхность.

Общая глубина исследований составила – 0,40 м.

Стратиграфия шурфа по северной стенке:

Дерн – мощность до 0,10 м.

Песок ожелезненный с подзолом – мощность до 0,20 м.

Светло-желтый песок – материк – 0,10 м.

Археологические артефакты и значимый культурный слой в заполнении шурфа не зафиксированы.

После завершения исследовательских работ шурф был рекультивирован до уровня дневной поверхности на момент начала работ.

**Шурф 6 (рис. 8, 36-39).**

Шурф 6 заложен в северо-восточной части участка обследования.

Размеры шурфа – 1х1 м. Шурф ориентирован по красным линиям участка.

Высотные отметки дневной поверхности – около 30 м БС.

До начала производства работ площадка шурфа представляла собой относительно ровную задернованную поверхность.

Общая глубина исследований составила – 0,45 м.

Стратиграфия шурфа по северной стенке:

Дерн – мощность до 0,10 м.

Песок с подзолом – мощность до 0,20 м.

Светло-желтый песок – материк – 0,10 м.

Археологические артефакты и значимый культурный слой в заполнении шурфа не зафиксированы.

После завершения исследовательских работ шурф был рекультивирован до уровня дневной поверхности на момент начала работ.

**Шурф 7 (рис. 8, 40-43).**

Шурф 7 заложен в северной части участка обследования.

Име. № подл.	Подп. и дата	Име. № дубл.	Взам. инв. №	Подп. и дата

Ли	Изм.	№ докум.	Подп.	Дата

Размеры шурфа – 1x1 м. Шурф ориентирован по красным линиям участка.  
Высотные отметки дневной поверхности – около 30 м БС.

До начала производства работ площадка шурфа представляла собой относительно ровную задернованную поверхность.

Общая глубина исследований составила – 0,30 м.

Стратиграфия шурфа по северной стенке:

Дерн – мощность до 0,10 м.

Песок с подзолом – мощность до 0,20 м.

Светло-желтый песок – материк – 0,10 м.

Археологические артефакты и значимый культурный слой в заполнении шурфа не зафиксированы.

После завершения исследовательских работ шурф был рекультивирован до уровня дневной поверхности на момент начала работ.

**Шурф 8 (рис. 8, 44-47).**

Шурф 8 заложен в северной части участка обследования.

Размеры шурфа – 1x1 м. Шурф ориентирован по красным линиям участка.  
Высотные отметки дневной поверхности – около 30 м БС.

До начала производства работ площадка шурфа представляла собой относительно ровную задернованную поверхность.

Общая глубина исследований составила – 0,55 м.

Стратиграфия шурфа по северной стенке:

Дерн – мощность до 0,10 м.

Песок с подзолом – мощность до 0,20 м.

Коричневый песок – материк – 0,20 м.

Археологические артефакты и значимый культурный слой в заполнении шурфа не зафиксированы.

После завершения исследовательских работ шурф был рекультивирован до уровня дневной поверхности на момент начала работ.

**Шурф 9 (рис. 8, 48-51).**

Шурф 9 заложен в северной части участка обследования.

Размеры шурфа – 1x1 м. Шурф ориентирован по красным линиям участка.

Име. № подл.	Подп. и дата	Име. № дубл.	Взам. инв. №	Подп. и дата
--------------	--------------	--------------	--------------	--------------

Ли	Изм.	№ докум.	Подп.	Дата
----	------	----------	-------	------

Высотные отметки дневной поверхности – около 30 м БС.

До начала производства работ площадка шурфа представляла собой относительно ровную задернованную поверхность.

Общая глубина исследований составила – 0,50 м.

Стратиграфия шурфа по северной стенке:

Дерн – мощность до 0,10 м.

Песок с подзолом – мощность до 0,20 м.

Светло-желтый песок – материк – 0,10 м.

Археологические артефакты и значимый культурный слой в заполнении шурфа не зафиксированы.

После завершения исследовательских работ шурф был рекультивирован до уровня дневной поверхности на момент начала работ.

**Шурф 10 (рис. 8, 52-55).**

Шурф 10 заложен в северо-восточной части участка обследования.

Размеры шурфа – 1x1 м. Шурф ориентирован по красным линиям участка.

Высотные отметки дневной поверхности – около 30 м БС.

До начала производства работ площадка шурфа представляла собой относительно ровную задернованную поверхность.

Общая глубина исследований составила – 0,45 м.

Стратиграфия шурфа по северной стенке:

Дерн – мощность до 0,10 м.

Песок с подзолом – мощность до 0,30 м.

Светло-желтый песок – материк – 0,10 м.

Археологические артефакты и значимый культурный слой в заполнении шурфа не зафиксированы.

После завершения исследовательских работ шурф был рекультивирован до уровня дневной поверхности на момент начала работ.

**Шурф 11 (рис. 8, 56-59).**

Шурф 11 заложен в северной части участка обследования.

Размеры шурфа – 1x1 м. Шурф ориентирован по красным линиям участка.

Высотные отметки дневной поверхности – около 30 м БС.

Име. № подл.	Подп. и дата
Име. № дубл.	Взам. инв. №
Име. № подл.	Подп. и дата
Име. № подл.	Подп. и дата

Ли	Изм.	№ докум.	Подп.	Дата

До начала производства работ площадка шурфа представляла собой относительно ровную задернованную поверхность.

Общая глубина исследований составила – 0,40 м.

Стратиграфия шурфа по северной стенке:

Дерн – мощность до 0,10 м.

Песок с подзолом – мощность до 0,15 м.

Светло-желтый песок – материк – 0,10 м.

Археологические артефакты и значимый культурный слой в заполнении шурфа не зафиксированы.

После завершения исследовательских работ шурф был рекультивирован до уровня дневной поверхности на момент начала работ.

### Шурф 12 (рис. 8, 60-63).

Шурф 12 заложен в центральной части участка обследования.

Размеры шурфа – 1x1 м. Шурф ориентирован по красным линиям участка.

Высотные отметки дневной поверхности – около 30 м БС.

До начала производства работ площадка шурфа представляла собой относительно ровную задернованную поверхность.

Общая глубина исследований составила – 0,55 м.

Стратиграфия шурфа по северной стенке:

Дерн – мощность до 0,10 м.

Песок с подзолом – мощность до 0,20 м.

Светло-желтый песок – материк – 0,15 м.

Археологические артефакты и значимый культурный слой в заполнении шурфа не зафиксированы.

После завершения исследовательских работ шурф был рекультивирован до уровня дневной поверхности на момент начала работ.

### Шурф 13 (рис. 8, 64-67).

Шурф 13 заложен в центральной части участка обследования.

Размеры шурфа – 1x1 м. Шурф ориентирован по красным линиям участка.

Высотные отметки дневной поверхности – около 30 м БС.

Подп. и дата
Взам. инв. №
Исх. № дубл.
Подп. и дата
Исх. № подл.

Ли	Изм.	№ докум.	Подп.	Дата

До начала производства работ площадка шурфа представляла собой относительно ровную задернованную поверхность.

Общая глубина исследований составила – 0,60 м.

Стратиграфия шурфа по северной стенке:

Дерн – мощность до 0,10 м.

Песок с подзолом – мощность до 0,30 м.

Светло-желтый песок – материк – 0,20 м.

Археологические артефакты и значимый культурный слой в заполнении шурфа не зафиксированы.

После завершения исследовательских работ шурф был рекультивирован до уровня дневной поверхности на момент начала работ.

**Шурф 14 (рис. 8, 68-71).**

Шурф 14 заложен в центральной части участка обследования.

Размеры шурфа – 1x1 м. Шурф ориентирован по красным линиям участка.

Высотные отметки дневной поверхности – около 30 м БС.

До начала производства работ площадка шурфа представляла собой относительно ровную задернованную поверхность.

Общая глубина исследований составила – 0,45 м.

Стратиграфия шурфа по северной стенке:

Дерн – мощность до 0,10 м.

Песок с подзолом – мощность до 0,20 м.

Светло-желтый песок – материк – 0,15 м.

Археологические артефакты и значимый культурный слой в заполнении шурфа не зафиксированы.

После завершения исследовательских работ шурф был рекультивирован до уровня дневной поверхности на момент начала работ.

**Шурф 15 (рис. 8, 72-75).**

Шурф 15 заложен в центральной части участка обследования.

Размеры шурфа – 1x1 м. Шурф ориентирован по красным линиям участка.

Высотные отметки дневной поверхности – около 30 м БС.

Име. № подл.	Подп. и дата
Име. № дубл.	Взам. инв. №
Име. № подл.	Подп. и дата
Име. № подл.	Подп. и дата

Ли	Изм.	№ докум.	Подп.	Дата

До начала производства работ площадка шурфа представляла собой относительно ровную задернованную поверхность.

Общая глубина исследований составила – 0,80 м.

Стратиграфия шурфа по северной стенке:

Дерн – мощность до 0,10 м.

Песок с подзолом – мощность до 0,20 м.

Светло-желтый песок – материк – 0,50 м.

Археологические артефакты и значимый культурный слой в заполнении шурфа не зафиксированы.

После завершения исследовательских работ шурф был рекультивирован до уровня дневной поверхности на момент начала работ.

**Шурф 16 (рис. 8, 76-79).**

Шурф 16 заложен в центральной части участка обследования.

Размеры шурфа – 1x1 м. Шурф ориентирован по красным линиям участка.

Высотные отметки дневной поверхности – около 30 м БС.

До начала производства работ площадка шурфа представляла собой относительно ровную задернованную поверхность.

Общая глубина исследований составила – 0,50 м.

Стратиграфия шурфа по северной стенке:

Дерн – мощность до 0,10 м.

Песок с подзолом – мощность до 0,20 м.

Светло-желтый песок – материк – 0,10 м.

Археологические артефакты и значимый культурный слой в заполнении шурфа не зафиксированы.

После завершения исследовательских работ шурф был рекультивирован до уровня дневной поверхности на момент начала работ.

**Шурф 17 (рис. 8, 80-83).**

Шурф 17 заложен в центральной части участка обследования.

Размеры шурфа – 1x1 м. Шурф ориентирован по красным линиям участка.

Высотные отметки дневной поверхности – около 30 м БС.

Име. № подл.	Подп. и дата
Име. № дубл.	Взам. инв. №
Име. № подл.	Подп. и дата
Име. № подл.	Подп. и дата

Ли	Изм.	№ докум.	Подп.	Дата



До начала производства работ площадка шурфа представляла собой относительно ровную задернованную поверхность.

Общая глубина исследований составила – 0,50 м.

Стратиграфия шурфа по северной стенке:

Дерн – мощность до 0,10 м.

Песок с подзолом – мощность до 0,20 м.

Светло-желтый песок – материк – 0,15 м.

Археологические артефакты и значимый культурный слой в заполнении шурфа не зафиксированы.

После завершения исследовательских работ шурф был рекультивирован до уровня дневной поверхности на момент начала работ.

#### **Шурф 18 (рис. 8, 84-87).**

Шурф 18 заложен в северо-западной части участка обследования.

Размеры шурфа – 1x1 м. Шурф ориентирован по красным линиям участка.

Высотные отметки дневной поверхности – около 30 м БС.

До начала производства работ площадка шурфа представляла собой относительно ровную задернованную поверхность.

Общая глубина исследований составила – 0,45 м.

Стратиграфия шурфа по северной стенке:

Дерн – мощность до 0,10 м.

Песок с подзолом – мощность до 0,20 м.

Светло-желтый песок – материк – 0,10 м.

Археологические артефакты и значимый культурный слой в заполнении шурфа не зафиксированы.

После завершения исследовательских работ шурф был рекультивирован до уровня дневной поверхности на момент начала работ.

#### **Шурф 19 (рис. 8, 88-91).**

Шурф 19 заложен в центральной части участка обследования.

Размеры шурфа – 1x1 м. Шурф ориентирован по красным линиям участка.

Высотные отметки дневной поверхности – около 30 м БС.

Име. № дубл.	Име. № инв. №	Подп. и дата
Име. № подл.		

Ли	Изм.	№ докум.	Подп.	Дата

До начала производства работ площадка шурфа представляла собой относительно ровную задернованную поверхность.

Общая глубина исследований составила – 0,70 м.

Стратиграфия шурфа по северной стенке:

Дерн – мощность до 0,10 м.

Песок ожелезненный с подзолом – мощность до 0,20 м.

Светло-желтый песок – материк – 0,10 м.

Археологические артефакты и значимый культурный слой в заполнении шурфа не зафиксированы.

После завершения исследовательских работ шурф был рекультивирован до уровня дневной поверхности на момент начала работ.

**Шурф 20 (рис. 8, 92-95).**

Шурф 20 заложен в центральной части участка обследования.

Размеры шурфа – 1x1 м. Шурф ориентирован по красным линиям участка.

Высотные отметки дневной поверхности – около 30 м БС.

До начала производства работ площадка шурфа представляла собой относительно ровную задернованную поверхность.

Общая глубина исследований составила – 0,50 м.

Стратиграфия шурфа по северной стенке:

Дерн – мощность до 0,10 м.

Песок с подзолом и гумусом – мощность до 0,30 м.

Светло-желтый песок – материк – 0,10 м.

Археологические артефакты и значимый культурный слой в заполнении шурфа не зафиксированы.

После завершения исследовательских работ шурф был рекультивирован до уровня дневной поверхности на момент начала работ.

**Шурф 21 (рис. 8, 96-99).**

Шурф 21 заложен в южной части участка обследования.

Размеры шурфа – 2x2 м. Шурф ориентирован по красным линиям участка.

Высотные отметки дневной поверхности – около 30 м БС.

Подп. и дата
Взам. инв. №
Исх. № дубл.
Подп. и дата
Исх. № подл.

Ли	Изм.	№ докум.	Подп.	Дата

До начала производства работ площадка шурфа представляла собой относительно ровную задернованную поверхность.

Общая глубина исследований составила – 0,35 м.

Стратиграфия шурфа по северной стенке:

Дерн – мощность до 0,10 м.

Песок желтый – мощность до 0,20 м.

Светло-желтый песок – материк – 0,10 м.

Археологические артефакты и значимый культурный слой в заполнении шурфа не зафиксированы.

После завершения исследовательских работ шурф был рекультивирован до уровня дневной поверхности на момент начала работ.

**Шурф 22 (рис. 8, 100-103).**

Шурф 22 заложен в западной части участка обследования.

Размеры шурфа – 1x1 м. Шурф ориентирован по красным линиям участка.

Высотные отметки дневной поверхности – около 30 м БС.

До начала производства работ площадка шурфа представляла собой относительно ровную задернованную поверхность.

Общая глубина исследований составила – 0,80 м.

Стратиграфия шурфа по северной стенке:

Дерн – мощность до 0,10 м.

Песок с подзолом – мощность до 0,20 м.

Вторая прослойка песка с ожелезнением и подзолом – мощность до 0,20 м.

Светло-желтый песок – материк – 0,10 м.

Археологические артефакты и значимый культурный слой в заполнении шурфа не зафиксированы.

После завершения исследовательских работ шурф был рекультивирован до уровня дневной поверхности на момент начала работ.

**Шурф 23 (рис. 8, 104-107).**

Шурф 23 заложен в центральной части участка обследования.

Размеры шурфа – 1x1 м. Шурф ориентирован по красным линиям участка.

Высотные отметки дневной поверхности – около 30 м БС.

Име. № подл.	Подп. и дата
Име. № дубл.	Взам. инв. №
Име. № подл.	Подп. и дата
Име. № подл.	Подп. и дата

Ли	Изм.	№ докум.	Подп.	Дата

До начала производства работ площадка шурфа представляла собой относительно ровную задернованную поверхность.

Общая глубина исследований составила – 0,65 м.

Стратиграфия шурфа по северной стенке:

Дерн – мощность до 0,10 м.

Песок с подзолом – мощность до 0,30 м.

Светло-желтый песок – материк – 0,20 м.

Археологические артефакты и значимый культурный слой в заполнении шурфа не зафиксированы.

После завершения исследовательских работ шурф был рекультивирован до уровня дневной поверхности на момент начала работ.

**Шурф 24 (рис. 8, 108-111).**

Шурф 24 заложен в центральной части участка обследования.

Размеры шурфа – 1x1 м. Шурф ориентирован по красным линиям участка.

Высотные отметки дневной поверхности – около 30 м БС.

До начала производства работ площадка шурфа представляла собой относительно ровную задернованную поверхность.

Общая глубина исследований составила – 0,40 м

Стратиграфия шурфа по северной стенке:

Дерн – мощность до 0,10 м.

Песок с подзолом – мощность до 0,30 м.

Светло-желтый песок – материк – 0,20 м.

Археологические артефакты и значимый культурный слой в заполнении шурфа не зафиксированы.

После завершения исследовательских работ шурф был рекультивирован до уровня дневной поверхности на момент начала работ.

**Шурф 25 (рис. 8, 112-115).**

Шурф 25 заложен в центральной части участка обследования.

Размеры шурфа – 1x1 м. Шурф ориентирован по красным линиям участка.

Высотные отметки дневной поверхности – около 30 м БС.

Име. № подл.	Подп. и дата
Име. № дубл.	Взам. инв. №
Име. № подл.	Подп. и дата
Име. № подл.	Подп. и дата

Ли	Изм.	№ докум.	Подп.	Дата



71  
**ЗАКЛЮЧЕНИЕ**

В ходе выполнения научно-исследовательских археологических работ в виде историко-культурного научного археологического обследования (разведки) с целью проведения государственной историко-культурной экспертизы земельного участка по объекту: «Общеобразовательное учреждение на 2000 мест с проживанием обучающихся и персонала «Школа-пансион в Зеленогорске» по адресу: Санкт-Петербург, город Зеленогорск, Институтская ул., участок 1 (юго-восточнее пересечения с Длинной улицей), в июне 2022 года были проведены следующие работы:

1. Составление исторической справки по результатам архивно-библиографических и научных изысканий, анализа картографического материала;

2. Обследование участка землеотвода проектируемого строительства общей площадью 28,2 Га;

3. В рамках визуального обследования была произведена фотофиксация современного состояния объекта и окружающей территории;

4. В ходе проведения археологического обследования заложено 25 археологических шурфов размерами 1х1 и 2х2 м общей площадью 28 кв. м.

Таким образом, на территории участка обследования по объекту: «Общеобразовательное учреждение на 2000 мест с проживанием обучающихся и персонала «Школа-пансион в Зеленогорске» по адресу: Санкт-Петербург, город Зеленогорск, Институтская ул., участок 1 (юго-восточнее пересечения с Длинной улицей), объекты культурного наследия, включенные в Единый Государственный реестр памятников истории культуры Российской Федерации, отсутствуют. В ходе работы объектов культурного (археологического) наследия не выявлено. Объекты, обладающие признаками объекта культурного наследия, отсутствуют. Значимый культурный слой не зафиксирован.



м.н.с. Е. К. Блохин

Инва. № подл.	Подп. и дата	Инва. № дубл.	Взам. инв. №	Подп. и дата

Ли	Изм.	№ докум.	Подп.	Дата

116/06/2022-ДС1-2022-ТО

Лист

39

## СПИСОК ИСТОЧНИКОВ И ЛИТЕРАТУРЫ

1. Балашов Е. А. Карельский перешеек. Земля неизведанная. Юго-западный сектор. Ч. 2. СПб., 1998.
2. Гамченко С. А., 1913. Исследования Сестрорецких курганов в 1908 г — Записки Отделения Русской и Славянской Археологии Российского Археологического Общества, т. IX.
3. Герасимов Д.В., Лисицын С.Н., Тимофеев В.И. Материалы к археологической карте Карельского перешейка (Ленинградская область). Памятники каменного века и периода раннего металла. СПб., 2003.
4. Гурина Н.Н. Древняя история Северо-Запада Европейской части СССР. МИА. № 87. 1961.
5. Даринский А. В. География Ленинграда. — Л.: Лениздат, 1982.
6. Динцес Л.А. Неолитическая стоянка в Токсове. Л. 1929.
7. Кирпичников А.Н. Историко-археологические исследования древней Корелы (Корельский город XIV в.) // Финно-угры и славяне. Л., 1979.
8. Лапшин В.А. Археологическая карта Ленинградской области. Ч.1. Западные районы. Л., 1990.
9. Лапшин В.А. Археологическая карта Ленинградской области. Ч.2. Восточные и северные районы. Л., 1995.
10. Сосновский Г.П., 1935. Разведки на Сестрорецком Разливе. Отчет о работах. — ИГАИМК, вып. 109, ч. 1.
11. Трипольская А. А. «Русские Ингерманландии: история и культура», М., 2006.
12. Яковлев В. Д. Мой Сестрорецк. Записки краеведа о жизни родного города. Сестрорецк. 2006.

## Электронные ресурсы:

1. <http://www.etomesto.ru/peterburg/> – каталог исторических карт.
2. [www.citywalls.ru](http://www.citywalls.ru) – архитектурный сайт Санкт-Петербурга, электронный справочник.
3. <http://www.spbin.ru/> - электронная энциклопедия Санкт-Петербурга.
4. [https://kgiop.gov.spb.ru/uchet/list\\_objects](https://kgiop.gov.spb.ru/uchet/list_objects) – Перечень объектов культурного наследия и выявленных объектов культурного наследия на территории Санкт-Петербурга.

Име. № подл.	Име. № дубл.	Взам. инв. №	Подп. и дата					
				116/06/2022-ДС1-2022-ТО				
				Лист 40				
Ли	Изм.	№ докум.	Подп.	Дата				





Рис. 19. СПБ-2022. Курортный район, г. Зеленогорск. Общий вид участка обследования. Шурф 1. Рекультивация. Вид с юга.

Рис. 20. СПБ-2022. Курортный район, г. Зеленогорск. Общий вид участка обследования. Шурф 2. До начала работ. Вид с юга.

Рис. 21. СПБ-2022. Курортный район, г. Зеленогорск. 2. Фиксация по матерiku. Вид с юга.

Рис. 22. СПБ-2022. Курортный район, г. Зеленогорск. Общий вид участка обследования. Шурф 2. Стратиграфия северной стенки. Вид с юга.

Рис. 23. СПБ-2022. Курортный район, г. Зеленогорск. Общий вид участка обследования. Шурф 2. Рекультивация. Вид с юга.

Рис. 24. СПБ-2022. Курортный район, г. Зеленогорск. Общий вид участка обследования. Шурф 3. До начала работ. Вид с юга.

Рис. 25. СПБ-2022. Курортный район, г. Зеленогорск. Шурф 3. Фиксация по матерiku. Вид с юга.

Рис. 26. СПБ-2022. Курортный район, г. Зеленогорск. Общий вид участка обследования. Шурф 3. Стратиграфия северной стенки. Вид с юга.

Рис. 27. СПБ-2022. Курортный район, г. Зеленогорск. Общий вид участка обследования. Шурф 3. Рекультивация. Вид с юга.

Рис. 28. СПБ-2022. Курортный район, г. Зеленогорск. Общий вид участка обследования. Шурф 4. До начала работ. Вид с юга.

Рис. 29. СПБ-2022. Курортный район, г. Зеленогорск. Шурф 4. Фиксация по матерiku. Вид с юга.

Рис. 30. СПБ-2022. Курортный район, г. Зеленогорск. Общий вид участка обследования. Шурф 4. Стратиграфия северной стенки. Вид с юга.

Рис. 31. СПБ-2022. Курортный район, г. Зеленогорск. Общий вид участка обследования. Шурф 4. Рекультивация. Вид с юга.

Рис. 32. СПБ-2022. Курортный район, г. Зеленогорск. Общий вид участка обследования. Шурф 5. До начала работ. Вид с юга.

Рис. 33. СПБ-2022. Курортный район, г. Зеленогорск. Шурф 5. Фиксация по матерiku. Вид с юга.

Рис. 34. СПБ-2022. Курортный район, г. Зеленогорск. Общий вид участка обследования. Шурф 5. Стратиграфия северной стенки. Вид с юга.

Рис. 35. СПБ-2022. Курортный район, г. Зеленогорск. Общий вид участка обследования. Шурф 5. Рекультивация. Вид с юга.

Рис. 36. СПБ-2022. Курортный район, г. Зеленогорск. Общий вид участка обследования. Шурф 6. До начала работ. Вид с юга.

Подп. и дата

Взам. инв. №

Инва. № дубл.

Подп. и дата

Инва. № подл.

Ли	Изм.	№ докум.	Подп.	Дата

116/06/2022-ДС1-2022-ТО

Лист

42

Рис. 37. СПБ-2022. Курортный район, г. Зеленогорск. Шурф 6. Фиксация по матерiku. Вид с юга.

Рис. 38. СПБ-2022. Курортный район, г. Зеленогорск. Общий вид участка обследования. Шурф 6. Стратиграфия северной стенки. Вид с юга.

Рис. 39. СПБ-2022. Курортный район, г. Зеленогорск. Общий вид участка обследования. Шурф 6. Рекультивация. Вид с юга.

Рис. 40. СПБ-2022. Курортный район, г. Зеленогорск. Общий вид участка обследования. Шурф 7. До начала работ. Вид с юга.

Рис. 41. СПБ-2022. Курортный район, г. Зеленогорск. Шурф 7. Фиксация по матерiku. Вид с юга.

Рис. 42. СПБ-2022. Курортный район, г. Зеленогорск. Общий вид участка обследования. Шурф 7. Стратиграфия северной стенки. Вид с юга.

Рис. 43. СПБ-2022. Курортный район, г. Зеленогорск. Общий вид участка обследования. Шурф 7. Рекультивация. Вид с юга.

Рис. 44. СПБ-2022. Курортный район, г. Зеленогорск. Общий вид участка обследования. Шурф 8. До начала работ. Вид с запада.

Рис. 45. СПБ-2022. Курортный район, г. Зеленогорск. Шурф 8. Фиксация по матерiku. Вид с запада.

Рис. 46. СПБ-2022. Курортный район, г. Зеленогорск. Шурф 8. Стратиграфия восточной стенки. Вид с запада.

Рис. 47. СПБ-2022. Курортный район, г. Зеленогорск. Общий вид участка обследования. Шурф 8. Рекультивация. Вид с запада.

Рис. 48. СПБ-2022. Курортный район, г. Зеленогорск. Общий вид участка обследования. Шурф 9. До начала работ. Вид с запада.

Рис. 49. СПБ-2022. Курортный район, г. Зеленогорск. Шурф 9. Фиксация по матерiku. Вид с запада.

Рис. 50. СПБ-2022. Курортный район, г. Зеленогорск. Шурф 9. Стратиграфия восточной стенки. Вид с запада.

Рис. 51. СПБ-2022. Курортный район, г. Зеленогорск. Общий вид участка обследования. Шурф 9. Рекультивация. Вид с запада.

Рис. 52. СПБ-2022. Курортный район, г. Зеленогорск. Общий вид участка обследования. Шурф 10. До начала работ. Вид с запада.

Рис. 53. СПБ-2022. Курортный район, г. Зеленогорск. Общий вид участка обследования. Шурф 10. Фиксация по матерiku. Вид с запада.

Рис. 54. СПБ-2022. Курортный район, г. Зеленогорск. Шурф 10. Стратиграфия восточной стенки. Вид с запада.

Подп. и дата									
Взам. инв. №									
Исх. № дубл.									
Подп. и дата									
Исх. № подл.									
<p style="text-align: center;">116/06/2022-ДС1-2022-ТО</p>									Лист
Ли	Изм.	№ докум.	Подп.	Дата					43

Рис. 55. СПБ-2022. Курортный район, г. Зеленогорск. Общий вид участка обследования. Шурф 10. Рекультивация. Вид с запада.

Рис. 56. СПБ-2022. Курортный район, г. Зеленогорск. Общий вид участка обследования. Шурф 11. До начала работ. Вид с юга.

Рис. 57. СПБ-2022. Курортный район, г. Зеленогорск. Шурф 11. Фиксация по матерiku. Вид с юга.

Рис. 58. СПБ-2022. Курортный район, г. Зеленогорск. Общий вид участка обследования. Шурф 11. Стратиграфия северной стенки. Вид с юга.

Рис. 59. СПБ-2022. Курортный район, г. Зеленогорск. Общий вид участка обследования. Шурф 11. Рекультивация. Вид с юга.

Рис. 60. СПБ-2022. Курортный район, г. Зеленогорск. Общий вид участка обследования. Шурф 12. До начала работ. Вид с юга.

Рис. 61. СПБ-2022. Курортный район, г. Зеленогорск. Шурф 12. Фиксация по матерiku. Вид с юга.

Рис. 62. СПБ-2022. Курортный район, г. Зеленогорск. Общий вид участка обследования. Шурф 12. Стратиграфия северной стенки. Вид с юга.

Рис. 63. СПБ-2022. Курортный район, г. Зеленогорск. Общий вид участка обследования. Шурф 12. Рекультивация. Вид с юга.

Рис. 64. СПБ-2022. Курортный район, г. Зеленогорск. Общий вид участка обследования. Шурф 13. До начала работ. Вид с юга.

Рис. 65. СПБ-2022. Курортный район, г. Зеленогорск. Шурф 13. Фиксация по матерiku. Вид с юга.

Рис. 66. СПБ-2022. Курортный район, г. Зеленогорск. Шурф 13. Стратиграфия северной стенки. Вид с юга.

Рис. 67. СПБ-2022. Курортный район, г. Зеленогорск. Общий вид участка обследования. Шурф 13. Рекультивация. Вид с юга.

Рис. 68. СПБ-2022. Курортный район, г. Зеленогорск. Общий вид участка обследования. Шурф 14. До начала работ. Вид с юга.

Рис. 69. СПБ-2022. Курортный район, г. Зеленогорск. Шурф 14. Фиксация по матерiku. Вид с юга.

Рис. 70. СПБ-2022. Курортный район, г. Зеленогорск. Шурф 14. Стратиграфия северной стенки. Вид с юга.

Рис. 71. СПБ-2022. Курортный район, г. Зеленогорск. Общий вид участка обследования. Шурф 14. Рекультивация. Вид с юга.

Рис. 72. СПБ-2022. Курортный район, г. Зеленогорск. Общий вид участка обследования. Шурф 15. До начала работ. Вид с юга.

Подп. и дата
Взам. инв. №
Инд. № дубл.
Подп. и дата
Инд. № подл.

Ли	Изм.	№ докум.	Подп.	Дата

Рис. 73. СПБ-2022. Курортный район, г. Зеленогорск. Шурф 15. Фиксация по матерiku. Вид с юга.

Рис. 74. СПБ-2022. Курортный район, г. Зеленогорск. Шурф 15. Стратиграфия северной стенки. Вид с юга.

Рис. 75. СПБ-2022. Курортный район, г. Зеленогорск. Общий вид участка обследования. Шурф 15. Рекультивация. Вид с юга.

Рис. 76. СПБ-2022. Курортный район, г. Зеленогорск. Общий вид участка обследования. Шурф 16. До начала работ. Вид с юга.

Рис. 77. СПБ-2022. Курортный район, г. Зеленогорск. Шурф 16. Фиксация по матерiku. Вид с юга.

Рис. 78. СПБ-2022. Курортный район, г. Зеленогорск. Шурф 16. Стратиграфия северной стенки. Вид с юга.

Рис. 79. СПБ-2022. Курортный район, г. Зеленогорск. Общий вид участка обследования. Шурф 16. Рекультивация. Вид с юга.

Рис. 80. СПБ-2022. Курортный район, г. Зеленогорск. Общий вид участка обследования. Шурф 17. До начала работ. Вид с юга.

Рис. 81. СПБ-2022. Курортный район, г. Зеленогорск. Шурф 17. Фиксация по матерiku. Вид с юга.

Рис. 82. СПБ-2022. Курортный район, г. Зеленогорск. Шурф 17. Стратиграфия северной стенки. Вид с юга.

Рис. 83. СПБ-2022. Курортный район, г. Зеленогорск. Общий вид участка обследования. Шурф 17. Рекультивация. Вид с юга.

Рис. 84. СПБ-2022. Курортный район, г. Зеленогорск. Общий вид участка обследования. Шурф 18. До начала работ. Вид с юга.

Рис. 85. СПБ-2022. Курортный район, г. Зеленогорск. Шурф 18. Фиксация по матерiku. Вид с юга.

Рис. 86. СПБ-2022. Курортный район, г. Зеленогорск. Шурф 18. Стратиграфия северной стенки. Вид с юга.

Рис. 87. СПБ-2022. Курортный район, г. Зеленогорск. Общий вид участка обследования. Шурф 18. Рекультивация. Вид с юга.

Рис. 88. СПБ-2022. Курортный район, г. Зеленогорск. Общий вид участка обследования. Шурф 19. До начала работ. Вид с юга.

Рис. 89. СПБ-2022. Курортный район, г. Зеленогорск. Шурф 19. Фиксация по матерiku. Вид с юга.

Рис. 90. СПБ-2022. Курортный район, г. Зеленогорск. Шурф 19. Стратиграфия северной стенки. Вид с юга.

Подп. и дата
Взам. инв. №
Име. № дубл.
Подп. и дата
Име. № подл.

Ли	Изм.	№ докум.	Подп.	Дата

Рис. 91. СПБ-2022. Курортный район, г. Зеленогорск. Общий вид участка обследования. Шурф 19. Рекультивация. Вид с юга.

Рис. 92. СПБ-2022. Курортный район, г. Зеленогорск. Общий вид участка обследования. Шурф 20. До начала работ. Вид с юга.

Рис. 93. СПБ-2022. Курортный район, г. Зеленогорск. Шурф 20. Фиксация по матерiku. Вид с юга.

Рис. 94. СПБ-2022. Курортный район, г. Зеленогорск. Шурф 20. Стратиграфия северной стенки. Вид с юга.

Рис. 95. СПБ-2022. Курортный район, г. Зеленогорск. Общий вид участка обследования. Шурф 20. Рекультивация. Вид с юга.

Рис. 96. СПБ-2022. Курортный район, г. Зеленогорск. Общий вид участка обследования. Шурф 21. До начала работ. Вид с юга.

Рис. 97. СПБ-2022. Курортный район, г. Зеленогорск. Шурф 21. Фиксация по матерiku. Вид с юга.

Рис. 98. СПБ-2022. Курортный район, г. Зеленогорск. Шурф 21. Стратиграфия северной стенки. Вид с юга.

Рис. 99. СПБ-2022. Курортный район, г. Зеленогорск. Общий вид участка обследования. Шурф 21. Рекультивация. Вид с юга.

Рис. 100. СПБ-2022. Курортный район, г. Зеленогорск. Общий вид участка обследования. Шурф 22. До начала работ. Вид с юга.

Рис. 101. СПБ-2022. Курортный район, г. Зеленогорск. Шурф 22. Фиксация по матерiku. Вид с юга.

Рис. 102. СПБ-2022. Курортный район, г. Зеленогорск. Шурф 22. Стратиграфия северной стенки. Вид с юга.

Рис. 103. СПБ-2022. Курортный район, г. Зеленогорск. Общий вид участка обследования. Шурф 22. Рекультивация. Вид с юга.

Рис. 104. СПБ-2022. Курортный район, г. Зеленогорск. Общий вид участка обследования. Шурф 23. До начала работ. Вид с юга.

Рис. 105. СПБ-2022. Курортный район, г. Зеленогорск. Шурф 23. Фиксация по матерiku. Вид с юга.

Рис. 106. СПБ-2022. Курортный район, г. Зеленогорск. Шурф 23. Стратиграфия северной стенки. Вид с юга.

Рис. 107. СПБ-2022. Курортный район, г. Зеленогорск. Общий вид участка обследования. Шурф 23. Рекультивация. Вид с юга.

Рис. 108. СПБ-2022. Курортный район, г. Зеленогорск. Общий вид участка обследования. Шурф 24. До начала работ. Вид с юга.

Подп. и дата
Взам. инв. №
Изм. № дубл.
Подп. и дата
Изм. № подл.

Ли	Изм.	№ докум.	Подп.	Дата

116/06/2022-ДС1-2022-ТО

Лист

46





Рис. 1. СПб-2022. Курортный район, г. Зеленогорск. Участок обследования на карте Ленинградской области (OSM).

Подп. и дата

Взам. инв. №

Иич. № дубл.

Подп. и дата

Иич. № подл.

Ли Изм. № докум. Подп. Дата

116/06/2022-ДС1-2022-ТО

Лист

48

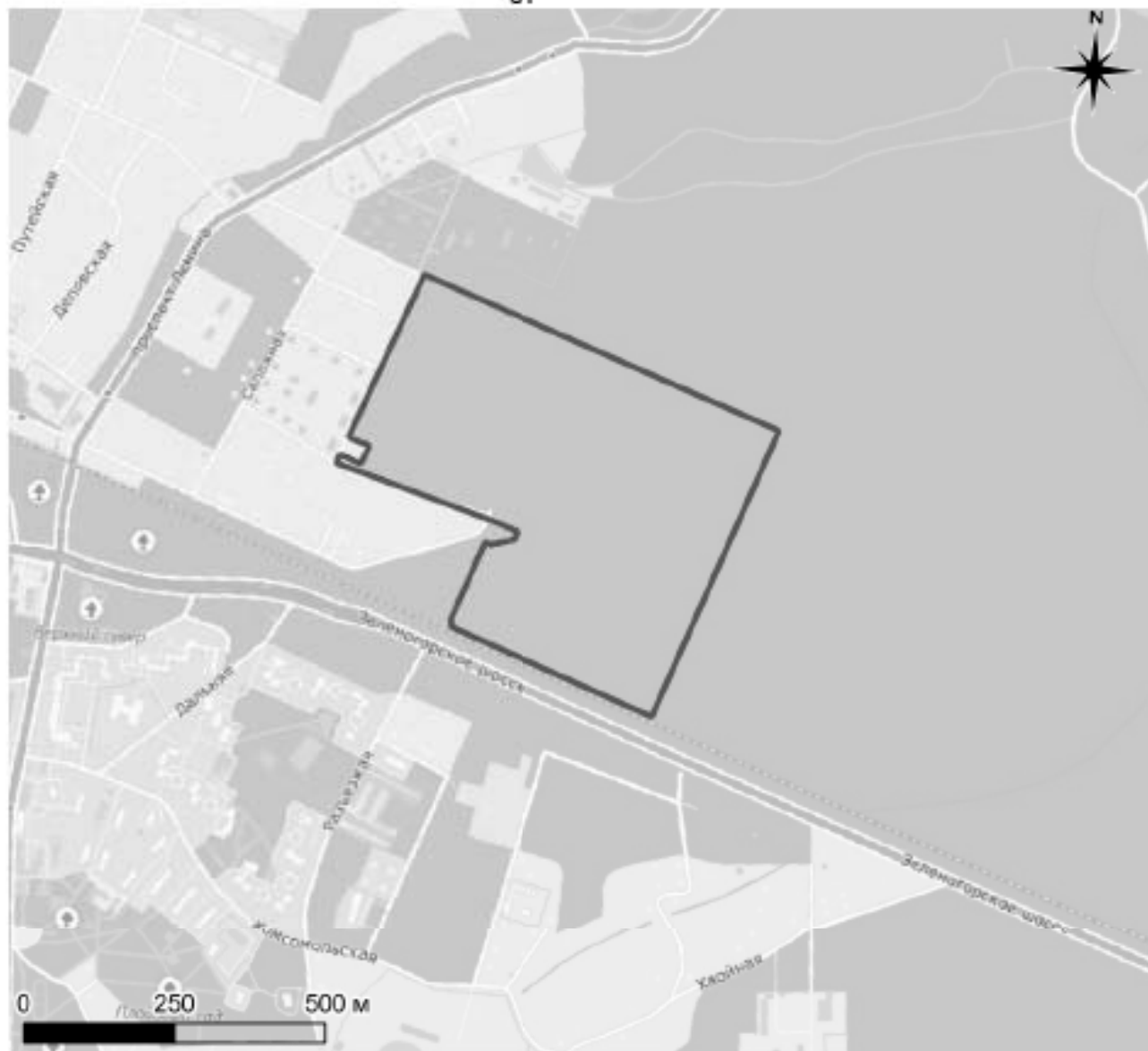


Рис. 2. СПБ-2022. Курортный район, г. Зеленогорск. Участок обследования на карте Ленинградской области (OSM).

Подп. и дата

Взам. инв. №

Иач. № дубл.

Подп. и дата

Иач. № подл.

Ли Изм. № докум. Подп. Дата

116/06/2022-ДС1-2022-ТО

Лист

49





Рис. 3. СПБ-2022. Курортный район, г. Зеленогорск. Участок обследования на космоснимке Google.

Име. № подл.	Подп. и дата	Име. № дубл.	Взам. инв. №	Подп. и дата
Ли	Изм.	№ докум.	Подп.	Дата
116/06/2022-ДС1-2022-ТО				Лист
				50



Рис. 4. Участок обследования на фрагменте карты «Ингерманландия» 1744 г.

Подп. и дата

Взам. инв. №

Изм. № дубл.

Подп. и дата

Изм. № подл.

Лист

116/06/2022-ДС1-2022-ТО

51

Ли Изм. № докум. Подп. Дата



Рис. 5. Участок обследования на фрагменте карты «Подробной топографической карты Петербургской губернии» 1860 г.

Подп. и дата

Взам. инв. №

Име. № дубл.

Подп. и дата

Име. № подл.

Ли	Изм.	№ докум.	Подп.	Дата

116/06/2022-ДС1-2022-ТО

Лист

52



Рис. 6. Участок обследования на фрагменте карты «довоенной финской» 1930-х гг.

Подп. и дата

Взам. инв. №

Исч. № дубл.

Подп. и дата

Исч. № подл.

Ли	Изм.	№ докум.	Подп.	Дата

116/06/2022-ДС1-2022-ТО

Лист

53





Рис. 8. СПБ-2022. Курортный район, г. Зеленогорск. План участка обследования с показанием местоположения археологических шурфов.

Подп. и дата

Взам. инв. №

Инв. № дубл.

Подп. и дата

Инв. № подл.

Ли	Изм.	№ докум.	Подп.	Дата

116/06/2022-ДС1-2022-ТО

Лист

55



Рис. 9. СПБ-2022. Курортный район, г. Зеленогорск. Общий вид участка обследования. Точка фотофиксации 1. Вид с юга.



Рис. 10. СПБ-2022. Курортный район, г. Зеленогорск. Общий вид участка обследования. Точка фотофиксации 2. Вид с севера.

Име. № подл.	Подп. и дата	Име. № дубл.	Взам. инв. №	Подп. и дата

Ли	Изм.	№ докум.	Подп.	Дата

116/06/2022-ДС1-2022-ТО

Лист

56



Рис. 11. СПБ-2022. Курортный район, г. Зеленогорск. Общий вид участка обследования. Точка фотофиксации 3. Вид с севера.



Рис. 12. СПБ-2022. Курортный район, г. Зеленогорск. Общий вид участка обследования. Точка фотофиксации 4. Вид с юга.

Име. № подл.	Подп. и дата	Име. № дубл.	Взам. инв. №	Подп. и дата

Ли	Изм.	№ докум.	Подп.	Дата

116/06/2022-ДС1-2022-ТО

Лист

57





Рис. 13. СПБ-2022. Курортный район, г. Зеленогорск. Общий вид участка обследования. Точка фотофиксации 5. Вид с севера.



Рис. 14. СПБ-2022. Курортный район, г. Зеленогорск. Общий вид участка обследования. Точка фотофиксации 6. Вид с запада.

Име. № подл.	Подп. и дата	Име. № дубл.	Взам. инв. №	Подп. и дата

Ли	Изм.	№ докум.	Подп.	Дата

116/06/2022-ДС1-2022-ТО

Лист

58



Рис. 15. СПБ-2022. Курортный район, г. Зеленогорск. Общий вид участка обследования. Точка фотофиксации 7. Вид с юга.



Рис. 16. СПБ-2022. Курортный район, г. Зеленогорск. Общий вид участка обследования. Шурф 1. До начала работ. Вид с юга.

Име. № подл.	Подп. и дата	Име. № дубл.	Взам. инв. №	Подп. и дата

Ли	Изм.	№ докум.	Подп.	Дата

116/06/2022-ДС1-2022-ТО

Лист

59



Рис. 17. СПБ-2022. Курортный район, г. Зеленогорск. Шурф 1. Фиксация по матерiku. Вид с юга.



Рис. 18. СПБ-2022. Курортный район, г. Зеленогорск. Общий вид участка обследования. Шурф 1. Стратиграфия северной стенки. Вид с юга.

Име. № подл.	Подп. и дата	Име. № дубл.	Взам. инв. №	Подп. и дата

Ли	Изм.	№ докум.	Подп.	Дата

116/06/2022-ДС1-2022-ТО

Лист

60



Рис. 19. СПБ-2022. Курортный район, г. Зеленогорск. Общий вид участка обследования. Шурф 1. Рекультивация. Вид с юга.



Рис. 20. СПБ-2022. Курортный район, г. Зеленогорск. Общий вид участка обследования. Шурф 2. До начала работ. Вид с юга.

Име. № подл.	Подп. и дата	Име. № дубл.	Взам. инв. №	Подп. и дата

Ли	Изм.	№ докум.	Подп.	Дата

116/06/2022-ДС1-2022-ТО

Лист

61



Рис. 21. СПБ-2022. Курортный район, г. Зеленогорск. 2. Фиксация по материке. Вид с юга.



Рис. 22. СПБ-2022. Курортный район, г. Зеленогорск. Общий вид участка обследования. Шурф 2. Стратиграфия северной стенки. Вид с юга.

Име. № подл.	Подп. и дата
Име. № дубл.	Взам. инв. №
Име. № подл.	Подп. и дата
Име. № подл.	Подп. и дата

Ли	Изм.	№ докум.	Подп.	Дата



Рис. 23. СПБ-2022. Курортный район, г. Зеленогорск. Общий вид участка обследования. Шурф 2. Рекультивация. Вид с юга.



Рис. 24. СПБ-2022. Курортный район, г. Зеленогорск. Общий вид участка обследования. Шурф 3. До начала работ. Вид с юга.

Име. № подл.	Подл. и дата	Име. № дубл.	Взам. инв. №	Подп. и дата

Ли	Изм.	№ докум.	Подп.	Дата

116/06/2022-ДС1-2022-ТО

Лист

63



Рис. 25. СПБ-2022. Курортный район, г. Зеленогорск. Шурф 3. Фиксация по матерiku. Вид с юга.



Рис. 26. СПБ-2022. Курортный район, г. Зеленогорск. Общий вид участка обследования. Шурф 3. Стратиграфия северной стенки. Вид с юга.

Име. № подлп	Подп. и дата	Име. № дубл.	Взам. инв. №	Подп. и дата

Ли	Изм.	№ докум.	Подп.	Дата

116/06/2022-ДС1-2022-ТО

Лист

64



Рис. 27. СПБ-2022. Курортный район, г. Зеленогорск. Общий вид участка обследования. Шурф 3. Рекультивация. Вид с юга.



Рис. 28. СПБ-2022. Курортный район, г. Зеленогорск. Общий вид участка обследования. Шурф 4. До начала работ. Вид с юга.

Име. № подл.	Подп. и дата	Име. № дубл.	Взам. инв. №	Подп. и дата

Ли	Изм.	№ докум.	Подп.	Дата

116/06/2022-ДС1-2022-ТО

Лист

65





Рис. 29. СПБ-2022. Курортный район, г. Зеленогорск. Шурф 4. Фиксация по матерiku. Вид с юга.



Рис. 30. СПБ-2022. Курортный район, г. Зеленогорск. Общий вид участка обследования. Шурф 4. Стратиграфия северной стенки. Вид с юга.

Име. № подл.	Подп. и дата
Име. № дубл.	Взам. инв. №
Подп. и дата	
Име. № подл.	Подп. и дата

Ли	Изм.	№ докум.	Подп.	Дата

116/06/2022-ДС1-2022-ТО

Лист

66



Рис. 31. СПБ-2022. Курортный район, г. Зеленогорск. Общий вид участка обследования. Шурф 4. Рекультивация. Вид с юга.



Рис. 32. СПБ-2022. Курортный район, г. Зеленогорск. Общий вид участка обследования. Шурф 5. До начала работ. Вид с юга.

Име. № подл.	Подп. и дата
Име. № дубл.	Взам. инв. №
Име. № подл.	Подп. и дата
Име. № подл.	Подп. и дата

Ли	Изм.	№ докум.	Подп.	Дата

116/06/2022-ДС1-2022-ТО

Лист

67




Рис. 33. СПБ-2022. Курортный район, г. Зеленогорск. Шурф 5. Фиксация по материке. Вид с юга.



Рис. 34. СПБ-2022. Курортный район, г. Зеленогорск. Общий вид участка обследования. Шурф 5. Стратиграфия северной стенки. Вид с юга.

Име. № подл.	Подл. и дата	Име. № дубл.	Взам. инв. №	Подп. и дата

Ли	Изм.	№ докум.	Подп.	Дата

116/06/2022-ДС1-2022-ТО



Рис. 35. СПБ-2022. Курортный район, г. Зеленогорск. Общий вид участка обследования. Шурф 5. Рекультивация. Вид с юга.



Рис. 36. СПБ-2022. Курортный район, г. Зеленогорск. Общий вид участка обследования. Шурф 6. До начала работ. Вид с юга.

Име. № подл.	Подп. и дата	Име. № дубл.	Взам. инв. №	Подп. и дата

Ли	Изм.	№ докум.	Подп.	Дата



Рис. 37. СПБ-2022. Курортный район, г. Зеленогорск. Шурф 6. Фиксация по матернику. Вид с юга.



Рис. 38. СПБ-2022. Курортный район, г. Зеленогорск. Общий вид участка обследования. Шурф 6. Стратиграфия северной стенки. Вид с юга.

Име. № подл.	Подп. и дата	Име. № дубл.	Взам. инв. №	Подп. и дата

Ли	Изм.	№ докум.	Подп.	Дата

116/06/2022-ДС1-2022-ТО

Лист

70



Рис. 39. СПБ-2022. Курортный район, г. Зеленогорск. Общий вид участка обследования. Шурф 6. Рекультивация. Вид с юга.



Рис. 40. СПБ-2022. Курортный район, г. Зеленогорск. Общий вид участка обследования. Шурф 7. До начала работ. Вид с юга.

Име. № подл.	Подп. и дата	Име. № дубл.	Взам. инв. №	Подп. и дата

Ли	Изм.	№ докум.	Подп.	Дата

116/06/2022-ДС1-2022-ТО

Лист

71



Рис. 41. СПБ-2022. Курортный район, г. Зеленогорск. Шурф 7. Фиксация по матернику. Вид с юга.



Рис. 42. СПБ-2022. Курортный район, г. Зеленогорск. Общий вид участка обследования. Шурф 7. Стратиграфия северной стенки. Вид с юга.

Име. № подл.	Подл. и дата	Име. № дубл.	Взам. инв. №	Подп. и дата

Ли	Изм.	№ докум.	Подп.	Дата

116/06/2022-ДС1-2022-ТО

Лист

72



Рис. 43. СПБ-2022. Курортный район, г. Зеленогорск. Общий вид участка обследования. Шурф 7. Рекультивация. Вид с юга.



Рис. 44. СПБ-2022. Курортный район, г. Зеленогорск. Общий вид участка обследования. Шурф 8. До начала работ. Вид с запада.

Име. № подл.	Подп. и дата	Име. № дубл.	Взам. инв. №	Подп. и дата

Ли	Изм.	№ докум.	Подп.	Дата

116/06/2022-ДС1-2022-ТО

Лист

73





Рис. 45. СПБ-2022. Курортный район, г. Зеленогорск. Шурф 8. Фиксация по матерiku. Вид с запада.



Рис. 46. СПБ-2022. Курортный район, г. Зеленогорск. Шурф 8. Стратиграфия восточной стенки. Вид с запада.

Име. № подл.	Подл. и дата	Име. № дубл.	Взам. инв. №	Подп. и дата

Ли	Изм.	№ докум.	Подп.	Дата

116/06/2022-ДС1-2022-ТО

Лист

74



Рис. 47. СПБ-2022. Курортный район, г. Зеленогорск. Общий вид участка обследования. Шурф 8. Рекультивация. Вид с запада.



Рис. 48. СПБ-2022. Курортный район, г. Зеленогорск. Общий вид участка обследования. Шурф 9. До начала работ. Вид с запада.

Име. № подл.	Подп. и дата	Име. № дубл.	Взам. инв. №	Подп. и дата

Ли	Изм.	№ докум.	Подп.	Дата

116/06/2022-ДС1-2022-ТО

Лист

75



Рис. 49. СПб-2022. Курортный район, г. Зеленогорск. Шурф 9. Фиксация по материке. Вид с запада.



Рис. 50. СПб-2022. Курортный район, г. Зеленогорск. Шурф 9. Стратиграфия восточной стенки. Вид с запада.

Име. № подл.	Подп. и дата
Име. № дубл.	Взам. инв. №
Подп. и дата	Подп. и дата

Ли	Изм.	№ докум.	Подп.	Дата



Рис. 51. СПБ-2022. Курортный район, г. Зеленогорск. Общий вид участка обследования. Шурф 9. Рекультивация. Вид с запада.



Рис. 52. СПБ-2022. Курортный район, г. Зеленогорск. Общий вид участка обследования. Шурф 10. До начала работ. Вид с запада.

Име. № подл.	Подп. и дата	Име. № дубл.	Взам. инв. №	Подп. и дата

Ли	Изм.	№ докум.	Подп.	Дата

116/06/2022-ДС1-2022-ТО

Лист

77



Рис. 53. СПБ-2022. Курортный район, г. Зеленогорск. Общий вид участка обследования. Шурф 10. Фиксация по материку. Вид с запада.



Рис. 54. СПБ-2022. Курортный район, г. Зеленогорск. Шурф 10. Стратиграфия восточной стенки. Вид с запада.

Име. № подл.	Подп. и дата	Име. № дубл.	Взам. инв. №	Подп. и дата

Ли	Изм.	№ докум.	Подп.	Дата



Рис. 55. СПБ-2022. Курортный район, г. Зеленогорск. Общий вид участка обследования. Шурф 10. Рекультивация. Вид с запада.



Рис. 56. СПБ-2022. Курортный район, г. Зеленогорск. Общий вид участка обследования. Шурф 11. До начала работ. Вид с юга.

Име. № подл.	Подп. и дата
Име. № дубл.	Взам. инв. №
Име. № подл.	Подп. и дата
Име. № подл.	Подп. и дата

Ли	Изм.	№ докум.	Подп.	Дата

116/06/2022-ДС1-2022-ТО



Рис. 57. СПБ-2022. Курортный район, г. Зеленогорск. Шурф 11. Фиксация по матерiku. Вид с юга.



Рис. 58. СПБ-2022. Курортный район, г. Зеленогорск. Общий вид участка обследования. Шурф 11. Стратиграфия северной стенки. Вид с юга.

Име. № подл.	Подп. и дата
Име. № дубл.	Взам. инв. №
Име. № инв. №	Подп. и дата
Име. № подл.	Подп. и дата

Ли	Изм.	№ докум.	Подп.	Дата

116/06/2022-ДС1-2022-ТО

Лист

80



Рис. 59. СПБ-2022. Курортный район, г. Зеленогорск. Общий вид участка обследования. Шурф 11. Рекультивация. Вид с юга.



Рис. 60. СПБ-2022. Курортный район, г. Зеленогорск. Общий вид участка обследования. Шурф 12. До начала работ. Вид с юга.

Име. № подл.	Подл. и дата	Име. № дубл.	Взам. инв. №	Подп. и дата

Ли	Изм.	№ докум.	Подп.	Дата

116/06/2022-ДС1-2022-ТО

Лист

81





Рис. 61. СПБ-2022. Курортный район, г. Зеленогорск. Шурф 12. Фиксация по матерiku. Вид с юга.



Рис. 62. СПБ-2022. Курортный район, г. Зеленогорск. Общий вид участка обследования. Шурф 12. Стратиграфия северной стенки. Вид с юга.

Име. № подл.	Подп. и дата
Име. № дубл.	Взам. инв. №
Подп. и дата	Подп. и дата

Ли	Изм.	№ докум.	Подп.	Дата



Рис. 63. СПБ-2022. Курортный район, г. Зеленогорск. Общий вид участка обследования. Шурф 12. Рекультивация. Вид с юга.



Рис. 64. СПБ-2022. Курортный район, г. Зеленогорск. Общий вид участка обследования. Шурф 13. До начала работ. Вид с юга.

Име. № подл.	Подп. и дата	Име. № дубл.	Взам. инв. №	Подп. и дата

Ли	Изм.	№ докум.	Подп.	Дата

116/06/2022-ДС1-2022-ТО

Лист

83



Рис. 65. СПБ-2022. Курортный район, г. Зеленогорск. Шурф 13. Фиксация по матерiku. Вид с юга.



Рис. 66. СПБ-2022. Курортный район, г. Зеленогорск. Шурф 13. Стратиграфия северной стенки. Вид с юга.

Име. № подл.	Подп. и дата
Име. № дубл.	Взам. инв. №
Подп. и дата	
Име. № подл.	Подп. и дата

Ли	Изм.	№ докум.	Подп.	Дата

116/06/2022-ДС1-2022-ТО

Лист

84



Рис. 67. СПБ-2022. Курортный район, г. Зеленогорск. Общий вид участка обследования. Шурф 13. Рекультивация. Вид с юга.



Рис. 68. СПБ-2022. Курортный район, г. Зеленогорск. Общий вид участка обследования. Шурф 14. До начала работ. Вид с юга.

Име. № подл.	Подп. и дата	Име. № дубл.	Взам. инв. №	Подп. и дата

Ли	Изм.	№ докум.	Подп.	Дата



Рис. 69. СПб-2022. Курортный район, г. Зеленогорск. Шурф 14. Фиксация по матерiku. Вид с юга.



Рис. 70. СПб-2022. Курортный район, г. Зеленогорск. Шурф 14. Стратиграфия северной стенки. Вид с юга.

Име. № подл.	Подп. и дата
Име. № дубл.	Взам. инв. №
Подп. и дата	
Име. № подл.	Подп. и дата

Ли	Изм.	№ докум.	Подп.	Дата

116/06/2022-ДС1-2022-ТО

Лист

86



Рис. 71. СПБ-2022. Курортный район, г. Зеленогорск. Общий вид участка обследования. Шурф 14. Рекультивация. Вид с юга.



Рис. 72. СПБ-2022. Курортный район, г. Зеленогорск. Общий вид участка обследования. Шурф 15. До начала работ. Вид с юга.

Име. № подл.	Подл. и дата	Име. № дубл.	Взам. инв. №	Подп. и дата

Ли	Изм.	№ докум.	Подп.	Дата

116/06/2022-ДС1-2022-ТО

Лист

87



Рис. 73. СПБ-2022. Курортный район, г. Зеленогорск. Шурф 15. Фиксация по матерiku. Вид с юга.



Рис. 74. СПБ-2022. Курортный район, г. Зеленогорск. Шурф 15. Стратиграфия северной стенки. Вид с юга.

Име. № подлп	Подп. и дата	Име. № дубл.	Взам. инв. №	Подп. и дата

Ли	Изм.	№ докум.	Подп.	Дата

116/06/2022-ДС1-2022-ТО

Лист

88



Рис. 75. СПБ-2022. Курортный район, г. Зеленогорск. Общий вид участка обследования. Шурф 15. Рекультивация. Вид с юга.



Рис. 76. СПБ-2022. Курортный район, г. Зеленогорск. Общий вид участка обследования. Шурф 16. До начала работ. Вид с юга.

Име. № подл.	Подп. и дата	Име. № дубл.	Взам. инв. №	Подп. и дата

Ли	Изм.	№ докум.	Подп.	Дата

116/06/2022-ДС1-2022-ТО

Лист

89





Рис. 77. СПБ-2022. Курортный район, г. Зеленогорск. Шурф 16. Фиксация по матерiku. Вид с юга.



Рис. 78. СПБ-2022. Курортный район, г. Зеленогорск. Шурф 16. Стратиграфия северной стенки. Вид с юга.

Име. № подл.	Подп. и дата
Име. № дубл.	Взам. инв. №
Подп. и дата	
Име. № подл.	Подп. и дата

Ли	Изм.	№ докум.	Подп.	Дата



Рис. 79. СПБ-2022. Курортный район, г. Зеленогорск. Общий вид участка обследования. Шурф 16. Рекультивация. Вид с юга.



Рис. 80. СПБ-2022. Курортный район, г. Зеленогорск. Общий вид участка обследования. Шурф 17. До начала работ. Вид с юга.

Име. № подлп	Подп. и дата	Име. № дубл.	Взам. инв. №	Подп. и дата

Ли	Изм.	№ докум.	Подп.	Дата

116/06/2022-ДС1-2022-ТО

Лист

91



Рис. 81. СПБ-2022. Курортный район, г. Зеленогорск. Шурф 17. Фиксация по материк. Вид с юга.



Рис. 82. СПБ-2022. Курортный район, г. Зеленогорск. Шурф 17. Стратиграфия северной стенки. Вид с юга.

Име. № подл.	Подп. и дата	Име. № дубл.	Взам. инв. №	Подп. и дата

Ли	Изм.	№ докум.	Подп.	Дата

116/06/2022-ДС1-2022-ТО

Лист

92



Рис. 83. СПБ-2022. Курортный район, г. Зеленогорск. Общий вид участка обследования. Шурф 17. Рекультивация. Вид с юга.



Рис. 84. СПБ-2022. Курортный район, г. Зеленогорск. Общий вид участка обследования. Шурф 18. До начала работ. Вид с юга.

Име. № подл.	Подп. и дата	Име. № дубл.	Взам. инв. №	Подп. и дата

Ли	Изм.	№ докум.	Подп.	Дата

116/06/2022-ДС1-2022-ТО

Лист

93



Рис. 85. СПБ-2022. Курортный район, г. Зеленогорск. Шурф 18. Фиксация по матерiku. Вид с юга.



Рис. 86. СПБ-2022. Курортный район, г. Зеленогорск. Шурф 18. Стратиграфия северной стенки. Вид с юга.

Име. № подл.	Подп. и дата	Име. № дубл.	Взам. инв. №	Подп. и дата

Ли	Изм.	№ докум.	Подп.	Дата

116/06/2022-ДС1-2022-ТО

Лист

94



Рис. 87. СПБ-2022. Курортный район, г. Зеленогорск. Общий вид участка обследования. Шурф 18. Рекультивация. Вид с юга.



Рис. 88. СПБ-2022. Курортный район, г. Зеленогорск. Общий вид участка обследования. Шурф 19. До начала работ. Вид с юга.

Име. № подл.	Подл. и дата	Име. № дубл.	Взам. инв. №	Подп. и дата

Ли	Изм.	№ докум.	Подп.	Дата

116/06/2022-ДС1-2022-ТО

Лист

95



Рис. 89. СПБ-2022. Курортный район, г. Зеленогорск. Шурф 19. Фиксация по материке. Вид с юга.



Рис. 90. СПБ-2022. Курортный район, г. Зеленогорск. Шурф 19. Стратиграфия северной стенки. Вид с юга.

Име. № подл.	Подп. и дата	Взам. инв. №	Подп. и дата

Ли	Изм.	№ докум.	Подп.	Дата

116/06/2022-ДС1-2022-ТО

Лист

96



Рис. 91. СПБ-2022. Курортный район, г. Зеленогорск. Общий вид участка обследования. Шурф 19. Рекультивация. Вид с юга.



Рис. 92. СПБ-2022. Курортный район, г. Зеленогорск. Общий вид участка обследования. Шурф 20. До начала работ. Вид с юга.

Име. № подл.	Подп. и дата	Име. № дубл.	Взам. инв. №	Подп. и дата

Ли	Изм.	№ докум.	Подп.	Дата

116/06/2022-ДС1-2022-ТО

Лист

97





Рис. 93. СПБ-2022. Курортный район, г. Зеленогорск. Шурф 20. Фиксация по матерiku. Вид с юга.



Рис. 94. СПБ-2022. Курортный район, г. Зеленогорск. Шурф 20. Стратиграфия северной стенки. Вид с юга.

Име. № подл.	Подп. и дата	Име. № дубл.	Взам. инв. №	Подп. и дата

Ли	Изм.	№ докум.	Подп.	Дата



Рис. 95. СПБ-2022. Курортный район, г. Зеленогорск. Общий вид участка обследования. Шурф 20. Рекультивация. Вид с юга.



Рис. 96. СПБ-2022. Курортный район, г. Зеленогорск. Общий вид участка обследования. Шурф 21. До начала работ. Вид с юга.

Име. № подл.	Подп. и дата
Име. № дубл.	Взам. инв. №
Подп. и дата	Подп. и дата

Ли	Изм.	№ докум.	Подп.	Дата



Рис. 97. СПБ-2022. Курортный район, г. Зеленогорск. Шурф 21. Фиксация по матерiku. Вид с юга.



Рис. 98. СПБ-2022. Курортный район, г. Зеленогорск. Шурф 21. Стратиграфия северной стенки. Вид с юга.

Име. № подл.	Подл. и дата	Име. № дубл.	Взам. инв. №	Подп. и дата

Ли	Изм.	№ докум.	Подп.	Дата

116/06/2022-ДС1-2022-ТО

Лист

100



Рис. 99. СПБ-2022. Курортный район, г. Зеленогорск. Общий вид участка обследования. Шурф 21. Рекультивация. Вид с юга.



Рис. 100. СПБ-2022. Курортный район, г. Зеленогорск. Общий вид участка обследования. Шурф 22. До начала работ. Вид с юга.

Име. № подл.	Подп. и дата	Име. № дубл.	Взам. инв. №	Подп. и дата

Ли	Изм.	№ докум.	Подп.	Дата

116/06/2022-ДС1-2022-ТО

Лист

101



Рис. 101. СПБ-2022. Курортный район, г. Зеленогорск. Шурф 22. Фиксация по матерiku. Вид с юга.



Рис. 102. СПБ-2022. Курортный район, г. Зеленогорск. Шурф 22. Стратиграфия северной стенки. Вид с юга.

Име. № подлп	Подп. и дата	Име. № дубл.	Взам. инв. №	Подп. и дата

Ли	Изм.	№ докум.	Подп.	Дата

116/06/2022-ДС1-2022-ТО

Лист

102



Рис. 103. СПБ-2022. Курортный район, г. Зеленогорск. Общий вид участка обследования. Шурф 22. Рекультивация. Вид с юга.



Рис. 104. СПБ-2022. Курортный район, г. Зеленогорск. Общий вид участка обследования. Шурф 23. До начала работ. Вид с юга.

Име. № подл.	Подп. и дата	Име. № дубл.	Взам. инв. №	Подп. и дата

Ли	Изм.	№ докум.	Подп.	Дата

116/06/2022-ДС1-2022-ТО

Лист

103



Рис. 105. СПБ-2022. Курортный район, г. Зеленогорск. Шурф 23. Фиксация по материке. Вид с юга.



Рис. 106. СПБ-2022. Курортный район, г. Зеленогорск. Шурф 23. Стратиграфия северной стенки. Вид с юга.

Име. № подл.	Подп. и дата	Име. № дубл.	Взам. инв. №	Подп. и дата

Ли	Изм.	№ докум.	Подп.	Дата

116/06/2022-ДС1-2022-ТО

Лист

104



Рис. 107. СПБ-2022. Курортный район, г. Зеленогорск. Общий вид участка обследования. Шурф 23. Рекультивация. Вид с юга.



Рис. 108. СПБ-2022. Курортный район, г. Зеленогорск. Общий вид участка обследования. Шурф 24. До начала работ. Вид с юга.

Име. № подл.	Подп. и дата	Име. № дубл.	Взам. инв. №	Подп. и дата

Ли	Изм.	№ докум.	Подп.	Дата

116/06/2022-ДС1-2022-ТО

Лист

105





Рис. 109. СПБ-2022. Курортный район, г. Зеленогорск. Шурф 24. Фиксация по материкам. Вид с юга.



Рис. 110. СПБ-2022. Курортный район, г. Зеленогорск. Шурф 24. Стратиграфия северной стенки. Вид с юга.

Име. № подл.	Подл. и дата	Име. № дубл.	Взам. инв. №	Подп. и дата

Ли	Изм.	№ докум.	Подп.	Дата

116/06/2022-ДС1-2022-ТО

Лист

106



Рис. 111. СПБ-2022. Курортный район, г. Зеленогорск. Общий вид участка обследования. Шурф 24. Рекультивация. Вид с юга.



Рис. 112. СПБ-2022. Курортный район, г. Зеленогорск. Общий вид участка обследования. Шурф 25. До начала работ. Вид с юга.

Име. № подл.	Подп. и дата	Име. № дубл.	Взам. инв. №	Подп. и дата

Ли	Изм.	№ докум.	Подп.	Дата

116/06/2022-ДС1-2022-ТО

Лист

107



Рис. 113. СПБ-2022. Курортный район, г. Зеленогорск. Шурф 25. Фиксация по материке. Вид с юга.



Рис. 114. СПБ-2022. Курортный район, г. Зеленогорск. Шурф 25. Стратиграфия северной стенки. Вид с юга.

Име. № подл.	Подп. и дата	Име. № дубл.	Взам. инв. №	Подп. и дата

Ли	Изм.	№ докум.	Подп.	Дата

116/06/2022-ДС1-2022-ТО

Лист

108



Рис. 115. СПБ-2022. Курортный район, г. Зеленогорск. Общий вид участка обследования. Шурф 25. Рекультивация. Вид с юга.

Име. № подл.	Подл. и дата	Име. № дубл.	Взам. инв. №	Подп. и дата
Ли	Изм.	№ докум.	Подп.	Дата
116/06/2022-ДС1-2022-ТО				Лист
				109

## ПРИЛОЖЕНИЕ А. КОПИЯ ПИСЬМА КГИОП



ПРАВИТЕЛЬСТВО САНКТ-ПЕТЕРБУРГА

**КОМИТЕТ ПО ГОСУДАРСТВЕННОМУ  
КОНТРОЛЮ, ИСПОЛЬЗОВАНИЮ  
И ОХРАНЕ ПАМЯТНИКОВ  
ИСТОРИИ И КУЛЬТУРЫ  
(КГИОП)**

пл. Ломоносова, д.1, Санкт-Петербург, 191023  
Тел. (812) 315-43-03, (812) 571-64-31, факс (812) 790-42-45  
E-mail: kgiop@gov.spb.ru  
<https://www.gov.spb.ru>, <http://kgiop.ru/>

Генеральному директору  
ЗАО «ЛенГИСНЗ»  
Олейнику Н.Н.

[sg@lentisiz.ru](mailto:sg@lentisiz.ru)

№01-43-16280/22-0-1 от 29.06.2022

№ 01-43-16280/22-0-0 от 20.06.2022

На № 02/бн от 17.06.2022

В ответ на Ваше обращение КГИОП сообщает, что земельный участок по объекту: **«Общеобразовательное учреждение на 2000 мест с проживанием обучающихся и персонала «Школа-пансион в Зеленогорске» по адресу: Санкт-Петербург, город Зеленогорск, Институтская ул., участок 1 (юго-восточнее пересечения с Длинной улицей)** расположен в границах:

- вне зон охраны объектов культурного наследия.

Закон Санкт-Петербурга от 19.01.2009 № 820-7 (в редакции, вступившей в силу 01.08.2021) "О границах объединенных зон охраны объектов культурного наследия, расположенных на территории Санкт-Петербурга, режимах использования земель и требованиях к градостроительным регламентам в границах указанных зон".

В пределах границ вышеуказанного земельного участка отсутствуют объекты (выявленные объекты) культурного наследия; объекты культурного наследия, включенные в Единый государственный реестр объектов культурного наследия (памятников истории и культуры) народов Российской Федерации, а также защитная зона объектов культурного наследия.

К границам участка непосредственно не примыкают объекты (выявленные объекты) культурного наследия.


16.06.2021 г. опубликован приказ Министерства культуры Российской Федерации (далее – Минкультуры России) от 30.10.2020 №1295 «Об утверждении предмета охраны, границ территории и требований к градостроительным регламентам в границах территории исторического поселения федерального значения город Санкт-Петербург» (далее – историческое поселение).

Земельный участок расположен вне границ территории исторического поселения, утвержденного вышеуказанным приказом Минкультуры России.

КГИОП не располагает сведениями о наличии либо отсутствии объектов, обладающих признаками объектов культурного наследия, на рассматриваемом земельном участке. В связи с этим, а также в соответствии с требованиями ст. 30 Федерального закона № 73-ФЗ от 25.06.2002 г. «Об объектах культурного наследия (памятниках истории и культуры) народов Российской Федерации», требуется проведение государственной историко-культурной экспертизы земельного участка. Согласно требованиям п. 11.3 постановления Правительства Российской Федерации от 15.07.2009 № 569 «Об утверждении Положения о государственной историко-культурной экспертизе» государственная историко-культурная экспертиза земельного участка проводится путем археологической разведки.

Данное письмо носит информативный характер и не является разрешением на производство работ.

**Начальник Управления  
государственного реестра  
объектов культурного наследия**



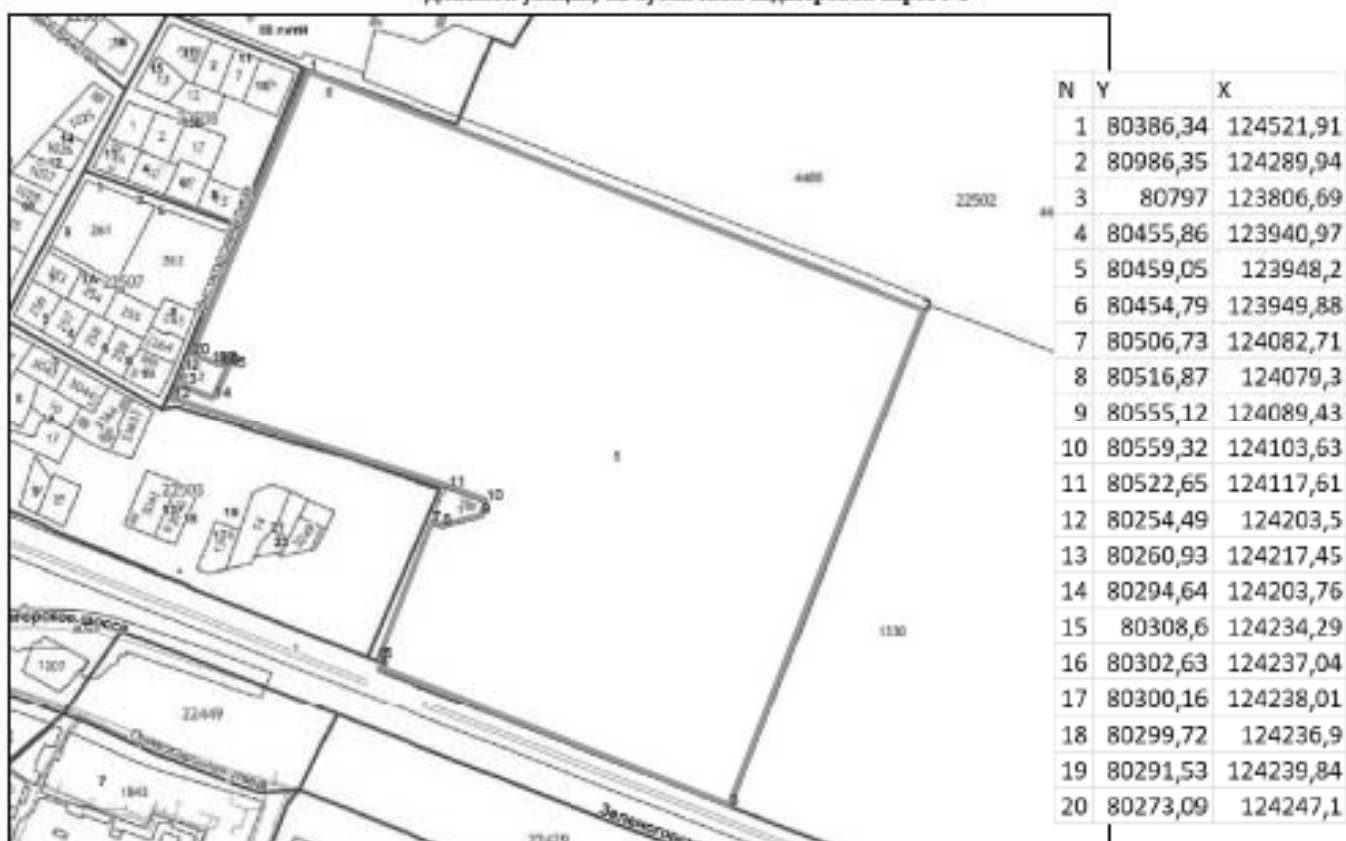
**П.О. Яковлев**

Дьяконов Н.П.  
(812)417-43-33  
Петрова А.А.  
(812)417-43-46

*Приложение 4*

**Схема расположения земельного участка на кадастровом плане  
территории**

Схема земельного участка по объекту: «Общеобразовательное учреждение на 2000 мест с проживанием обучающихся и сотрудников» по адресу: г. Санкт-Петербург, г. Зеленогорск, Институтская ул., участок (Юго-восточное пересечения с Длинной улицей) на публичной кадастровой карте РФ





*Приложение 5*

**Копия письма ЗАО «ЛенГИСИЗ» № 02/1358 от 27.07.2022 г. с  
обоснованием отсутствия градостроительного плана  
земельного участка**

**Закрытое акционерное общество  
«ЛенТИСИЗ»**  
ИНН 7826692767 / КПП 783801001  
ОГРН 1027810276746, ОКПО 02495945  
190031, Россия, Санкт-Петербург,  
наб.р. Фонтанки, д.113, лит А  
тел. 310-75-67; факс: 315-13-85  
e-mail: [info@lentisiz.ru](mailto:info@lentisiz.ru)  
[www.lentisiz.ru](http://www.lentisiz.ru)



**ЛенТИСИЗ**  
Инженерные изыскания  
Основан в 1962 г.

**Closed joint-stock company  
“LenTISIZ”,**  
INN 7826692767 / KPP 783801001  
OGRN 1027810276746, OKPO 02495945  
Embankment of Fontanka river, 113 A  
190031, St. Petersburg, Russia  
phon (990-7-812)-310-75-67; fax 315-13-85  
e-mail: [info@lentisiz.ru](mailto:info@lentisiz.ru)  
[www.lentisiz.ru](http://www.lentisiz.ru)

Исх. № 02/1358  
от 27 июля 2022г

Заместителю директора по организационным  
вопросам  
ИИМК РАН  
Н.Ф. СОЛОВЬЕВОЙ

Уважаемая Наталья Федоровна!

На территории обследуемого Вами по договору земельного участка (по объекту: «Общеобразовательное учреждение на 2000 мест с проживанием обучающихся и персонала «Школа-пансион в Зеленогорске» по адресу: Санкт-Петербург, город Зеленогорск, Институтская ул., участок 1 (юго-восточнее пересечения с Длинной улицей) планируется строительство объекта капитального строительства. В соответствии с п. 2 ч. 3 ст. 41, ч. 4 ст. 57.3. Градостроительного кодекса РФ, предоставление градостроительного плана допускается только после утверждения документации по планировке территории, а именно, в соответствии с п. 1 ч. 4 ст. 41 Градостроительного кодекса РФ, проекта планировки территории.

Проект планировки территории возможно разработать после получения информации о наличии или отсутствии объектов культурного наследия при проведении государственной историко-культурной экспертизы земельного участка в соответствии с ч. 2 ст. 41.2., п. 5 ч. 4 ст. 42 Градостроительного кодекса РФ.

Поскольку в настоящее время акт государственной историко-культурной экспертизы земельного участка не разработан, предоставление градостроительного плана невозможно.

С уважением,  
Генеральный директор  
ЗАО «ЛенТИСИЗ»



  
Н.Н.Олейник

Исп.: Губайдуллина О.В.  
Т.315-13-96  
М.т.+7-911-125-77-43

*Приложение 9*

**Сведения об экспертах**

## Сведения об экспертах:

<b>Фамилия, имя, отчество</b>	<b>Городилов Андрей Юрьевич</b>
<b>Образование</b>	высшее
<b>Специальность</b>	история, археология
<b>Ученая степень (звание)</b>	-
<b>Стаж работы</b>	17 лет
<b>Место работы и должность</b>	н.с. ИИМК РАН
<b>Реквизиты аттестации</b>	<p>Государственный эксперт по проведению историко-культурной экспертизы (приказ Министерства культуры Российской Федерации № 219 от 27.02.2019 г. «Об утверждении статуса аттестованного эксперта по проведению государственной историко-культурной экспертизы» (п. 34))</p> <p>Объекты экспертизы:</p> <ul style="list-style-type: none"> <li>- выявленные объекты культурного наследия в целях обоснования целесообразности включения данных объектов в реестр;</li> <li>- документы, обосновывающие включение объектов культурного наследия в реестр.</li> </ul>
<b>Фамилия, имя, отчество</b>	<b>Лазаретов Игорь Павлович</b>
<b>Образование</b>	высшее
<b>Специальность</b>	история
<b>Ученая степень (звание)</b>	кандидат исторических наук
<b>Стаж работы</b>	35 лет
<b>Место работы и должность</b>	ст.н.с. ИИМК РАН
<b>Реквизиты аттестации</b>	<p>Государственный эксперт по проведению историко-культурной экспертизы (приказ Министерства культуры Российской Федерации № 1537 от 17.09.2021 г. «Об утверждении статуса аттестованного эксперта по проведению государственной историко-культурной экспертизы» (п. 13))</p> <p>Объекты экспертизы:</p> <ul style="list-style-type: none"> <li>- выявленные объекты культурного наследия в целях обоснования целесообразности включения данных объектов в реестр;</li> <li>- документы, обосновывающие включение объектов культурного наследия в реестр;</li> <li>- документы, обосновывающие исключение объектов культурного наследия из реестра;</li> </ul>

	<ul style="list-style-type: none"> <li>- земли, подлежащие воздействию земляных, строительных, мелиоративных, хозяйственных работ, предусмотренных статьей 25 Лесного кодекса Российской Федерации работ по использованию лесов (за исключением работ, указанных в пунктах 3, 4 и 7 части 1 статьи 25 Лесного кодекса Российской Федерации) и иных работ, в случае, если орган охраны объектов культурного наследия не имеет данных об отсутствии на указанных землях объектов культурного наследия, включенных в реестр, выявленных объектов культурного наследия либо объектов, обладающих признаками объекта культурного наследия;</li> <li>- документация, за исключением научных отчетов о выполненных археологических полевых работах, содержащая результаты исследований, в соответствии с которыми определяется наличие или отсутствие объектов, обладающих признаками объекта культурного наследия, на земельных участках, подлежащих воздействию земляных, строительных, мелиоративных, хозяйственных работ, работ по использованию лесов и иных работ;</li> <li>- документация или разделы документации, обосновывающие меры по обеспечению сохранности объекта культурного наследия, включенного в реестр, выявленного объекта культурного наследия либо объекта, обладающего признаками объекта культурного наследия, при проведении земляных, мелиоративных, хозяйственных работ, указанных в настоящей статье работ по использованию лесов и иных работ в границах территории объекта культурного наследия либо на земельном участке, непосредственно связанном с земельным участком в границах территории объекта культурного наследия</li> </ul>
<b>Фамилия, имя, отчество</b>	<b>Поляков Андрей Владимирович</b>
<b>Образование</b>	высшее
<b>Специальность</b>	история
<b>Ученая степень (звание)</b>	доктор исторических наук
<b>Стаж работы</b>	21 год
<b>Место работы и должность</b>	ст.н.с. ИИМК РАН, и.о. директора ИИМК РАН
<b>Реквизиты аттестации</b>	Государственный эксперт по проведению историко-культурной экспертизы (приказ Министерства культуры Российской Федерации № 1668 от 11.10.2021 г. «Об утверждении статуса аттестованного эксперта по проведению

государственной историко-культурной  
экспертизы» (п. 23))

Объекты экспертизы:

- выявленные объекты культурного наследия в целях обоснования целесообразности включения данных объектов в реестр;
- документы, обосновывающие включение объектов культурного наследия в реестр;
- документы, обосновывающие исключение объектов культурного наследия из реестра;
- земли, подлежащие воздействию земляных, строительных, мелиоративных, хозяйственных работ, предусмотренных статьей 25 Лесного кодекса Российской Федерации работ по использованию лесов (за исключением работ, указанных в пунктах 3, 4 и 7 части 1 статьи 25 Лесного кодекса Российской Федерации) и иных работ, в случае, если указанные земли расположены в границах территорий, утвержденных в соответствии с пунктом 34.2 пункта 1 статьи 9 Федерального закона;
- документация или разделы документации, обосновывающие меры по обеспечению сохранности объекта культурного наследия, включенного в реестр, выявленного объекта культурного наследия либо объекта, обладающего признаками объекта культурного наследия, при проведении земляных, мелиоративных, хозяйственных работ, указанных в настоящей статье работ, указанных в статье 30 Федерального закона работ по использованию лесов и иных работ в границах территории объекта культурного наследия либо на земельном участке, непосредственно связанном с земельным участком в границах территории объекта культурного наследия;
- документация, за исключением научных отчетов о выполненных археологических полевых работах, содержащая результаты исследований, в соответствии с которыми определяется наличие или отсутствие объектов, обладающих признаками объекта культурного наследия, на земельных участках, подлежащих воздействию земляных, строительных, мелиоративных, хозяйственных

	работ, указанных в статье 30 Федерального закона работ по использованию лесов и иных работ;
<b>Фамилия, имя, отчество</b>	<b>Садыков Тимур Рашитович</b>
<b>Образование</b>	высшее
<b>Специальность</b>	история
<b>Ученая степень (звание)</b>	-
<b>Стаж работы</b>	11 лет
<b>Место работы и должность</b>	и.о. м.н.с. ИИМК РАН
<b>Реквизиты аттестации</b>	Государственный эксперт по проведению историко-культурной экспертизы (приказ Министерства культуры Российской Федерации № 235 от 01.03.2022 г. «Об утверждении статуса аттестованного эксперта по проведению государственной историко-культурной экспертизы» (п. 25)) Объекты экспертизы: <ul style="list-style-type: none"> <li>- выявленные объекты культурного наследия в целях обоснования целесообразности включения данных объектов в реестр;</li> <li>- документы, обосновывающие включение объектов культурного наследия в реестр;</li> </ul>
<b>Фамилия, имя, отчество</b>	<b>Соловьев Сергей Львович</b>
<b>Образование</b>	высшее
<b>Специальность</b>	история
<b>Ученая степень (звание)</b>	кандидат исторических наук
<b>Стаж работы</b>	44 года
<b>Место работы и должность</b>	и.о. ст.н.с. ИИМК РАН
<b>Реквизиты аттестации</b>	Государственный эксперт по проведению историко-культурной экспертизы (приказ Министерства культуры Российской Федерации № 235 от 01.03.2022 г. «Об утверждении статуса аттестованного эксперта по проведению государственной историко-культурной экспертизы» (п. 26)) Объекты экспертизы: <ul style="list-style-type: none"> <li>- выявленные объекты культурного наследия в целях обоснования целесообразности включения данных объектов в реестр;</li> </ul>

	<ul style="list-style-type: none"> <li>- документы, обосновывающие включение объектов культурного наследия в реестр;</li> <li>- документы, обосновывающие исключение объектов культурного наследия из реестра;</li> <li>- земли, подлежащие воздействию земляных, строительных, мелиоративных, хозяйственных работ, предусмотренных статьёй 25 Лесного кодекса Российской Федерации работ по использованию лесов (за исключением работ, указанных в пунктах 3, 4 и 7 части 1 статьи 25 Лесного кодекса Российской Федерации) и иных работ, в случае, если указанные земли расположены в границах территорий, утвержденных в соответствии с пунктом 34.2 пункта 1 статьи 9 Федерального закона;</li> <li>- документация или разделы документации, обосновывающие меры по обеспечению сохранности объекта культурного наследия, включенного в реестр, выявленного объекта культурного наследия либо объекта, обладающего признаками объекта культурного наследия, при проведении земляных, мелиоративных, хозяйственных работ, указанных в настоящей статье работ, указанных в статье 30 Федерального закона работ по использованию лесов и иных работ в границах территории объекта культурного наследия либо на земельном участке, непосредственно связанном с земельным участком в границах территории объекта культурного наследия;</li> <li>- документация, за исключением научных отчетов о выполненных археологических полевых работах, содержащая результаты исследований, в соответствии с которыми определяется наличие или отсутствие объектов, обладающих признаками объекта культурного наследия, на земельных участках, подлежащих воздействию земляных, строительных, мелиоративных, хозяйственных работ, указанных в статье 30 Федерального закона работ по использованию лесов и иных работ</li> </ul>
<b>Фамилия, имя, отчество</b>	<b>Субботин Андрей Викторович</b>
<b>Образование</b>	высшее
<b>Специальность</b>	история
<b>Ученая степень (звание)</b>	кандидат исторических наук



Стаж работы	46 лет
Место работы и должность	ст.н.с. ИИМК РАН
Реквизиты аттестации	<p>Государственный эксперт по проведению историко-культурной экспертизы (приказ Министерства культуры Российской Федерации № 1668 от 11.10.2021 г. «Об утверждении статуса аттестованного эксперта по проведению государственной историко-культурной экспертизы» (п. 2б))</p> <p>Объекты экспертизы:</p> <ul style="list-style-type: none"> <li>- выявленные объекты культурного наследия в целях обоснования целесообразности включения данных объектов в реестр;</li> <li>- документы, обосновывающие включение объектов культурного наследия в реестр;</li> <li>- документы, обосновывающие исключение объектов культурного наследия из реестра;</li> <li>- земли, подлежащие воздействию земляных, строительных, мелиоративных, хозяйственных работ, предусмотренных статьей 25 Лесного кодекса Российской Федерации работ по использованию лесов (за исключением работ, указанных в пунктах 3, 4 и 7 части 1 статьи 25 Лесного кодекса Российской Федерации) и иных работ, в случае, если указанные земли расположены в границах территорий, утвержденных в соответствии с пунктом 34.2 пункта 1 статьи 9 Федерального закона;</li> <li>- документация или разделы документации, обосновывающие меры по обеспечению сохранности объекта культурного наследия, включенного в реестр, выявленного объекта культурного наследия либо объекта, обладающего признаками объекта культурного наследия, при проведении земляных, мелиоративных, хозяйственных работ, указанных в настоящей статье работ, указанных в статье 30 Федерального закона работ по использованию лесов и иных работ в границах территории объекта культурного наследия либо на земельном участке, непосредственно связанном с земельным участком в границах территории объекта культурного наследия;</li> </ul>

	- документация, за исключением научных отчетов о выполненных археологических полевых работах, содержащая результаты исследований, в соответствии с которыми определяется наличие или отсутствие объектов, обладающих признаками объекта культурного наследия, на земельных участках, подлежащих воздействию земляных, строительных, мелиоративных, хозяйственных работ, указанных в статье 30 Федерального закона работ по использованию лесов и иных работ
<b>Фамилия, имя, отчество</b>	<b>Тарасов Алексей Юрьевич</b>
<b>Образование</b>	высшее
<b>Специальность</b>	история, археология
<b>Ученая степень (звание)</b>	кандидат исторических наук
<b>Стаж работы</b>	20 лет
<b>Место работы и должность</b>	и.с. ИИМК РАН
<b>Реквизиты аттестации</b>	<p>Государственный эксперт по проведению историко-культурной экспертизы (приказ Министерства культуры Российской Федерации № 997 от 17.07.2019 г. «Об утверждении статуса аттестованного эксперта по проведению государственной историко-культурной экспертизы» (п. 29))</p> <p>Объекты экспертизы:</p> <ul style="list-style-type: none"> <li>- выявленные объекты культурного наследия в целях обоснования целесообразности включения данных объектов в реестр;</li> <li>- земли, подлежащие воздействию земляных, строительных, мелиоративных, хозяйственных работ, предусмотренных статьей 25 Лесного кодекса Российской Федерации работ по использованию лесов (за исключением работ, указанных в пунктах 3, 4 и 7 части 1 статьи 25 Лесного кодекса Российской Федерации) и иных работ, в случае, если указанные земли расположены в границах территорий, утвержденных в соответствии с пунктом 34.2 статьи 9 Федерального закона № 73-ФЗ;</li> <li>- документы, обосновывающие включение объектов культурного наследия в реестр;</li> <li>- документы, обосновывающие исключение объектов культурного наследия из реестра;</li> <li>- документация, за исключением научных отчетов о выполненных археологических полевых работах, содержащая результаты исследований, в соответствии с которыми определяется наличие или</li> </ul>

	<p>отсутствие объектов, обладающих признаками объекта культурного наследия, на земельных участках, подлежащих воздействию земляных, строительных, мелиоративных, хозяйственных работ, указанных в статье 30 Федерального закона № 73-ФЗ работ по использованию лесов и иных работ;</p> <ul style="list-style-type: none"><li>- документация или разделы документации, обосновывающие меры по обеспечению сохранности объекта культурного наследия, включенного в реестр, выявленного объекта культурного наследия либо объекта, обладающего признаками объекта культурного наследия, при проведении земляных, мелиоративных, хозяйственных работ, указанных в настоящей статье работ по использованию лесов и иных работ в границах территории объекта культурного наследия либо на земельном участке, непосредственно связанном с земельным участком в границах территории объекта культурного наследия.</li></ul>
--	---

*Приложение 10*

**Выдержки из приказа № 997 от 17.07.2019 г.  
«Об утверждении статуса аттестованного эксперта по  
проведению государственной историко-культурной  
экспертизы»**



МИНИСТЕРСТВО КУЛЬТУРЫ  
РОССИЙСКОЙ ФЕДЕРАЦИИ

## ПРИКАЗ

17 июля 2019

Москва

№ 337

### Об аттестации экспертов по проведению государственной историко-культурной экспертизы

В соответствии с Федеральным законом от 25 июня 2002 г. № 73-ФЗ «Об объектах культурного наследия (памятниках истории и культуры) народов Российской Федерации», с пунктом 9 Положения о государственной историко-культурной экспертизе, утвержденного постановлением Правительства Российской Федерации от 15 июля 2009 г. № 569, Положением о порядке аттестации экспертов по проведению государственной историко-культурной экспертизы, утвержденным приказом Минкультуры России от 26 августа 2010 г. № 563 (в редакции приказа Минкультуры России от 17 октября 2011 г. № 1003), руководствуясь Положением об аттестационной комиссии Минкультуры России, утвержденным приказом Минкультуры России от 29 декабря 2011 г. № 1276, протоколом заседания аттестационной комиссии Минкультуры России от 25 июня 2019 г., п р и к а з ы в а ю:

1. Аттестовать экспертов по проведению государственной историко-культурной экспертизы согласно приложению к настоящему приказу.

---

2. Департаменту государственной охраны культурного наследия (Р.А.Рыбало) обеспечить размещение информации об аттестованных экспертах на официальном сайте Минкультуры России в сети Интернет.

3. Контроль за исполнением настоящего приказа оставляю за собой.

Заместитель Министра



С.Г.Обрывалин

## Приложение

Утверждено приказом  
Министерства культуры  
Российской Федерации

от «11» июля 2019 г. № 997

Аттестованные эксперты по проведению  
государственной историко-культурной экспертизы

№ п/п	Фамилия, имя, отчество соискателя	Объекты экспертизы
1.	Авксентьева Ольга Николаевна	<ul style="list-style-type: none"> <li>- выявленные объекты культурного наследия в целях обоснования целесообразности включения данных объектов в реестр;</li> <li>- документы, обосновывающие включение объектов культурного наследия в реестр;</li> <li>- документы, обосновывающие изменение категории историко-культурного значения объекта культурного наследия;</li> <li>- проекты зон охраны объекта культурного наследия;</li> <li>- проектная документация на проведение работ по сохранению объектов культурного наследия;</li> <li>- документация или разделы документации, обосновывающие меры по обеспечению сохранности объекта культурного наследия, включенного в реестр, выявленного объекта культурного наследия либо объекта, обладающего признаками объекта культурного наследия, при проведении земляных, мелиоративных, хозяйственных работ, указанных в статье 30 Федерального закона от 25.06.2002 № 73-ФЗ «Об объектах культурного наследия (памятниках истории и культуры) народов Российской Федерации» (далее – Федеральный закон № 73-ФЗ) работ по использованию лесов и иных работ в границах территории объекта культурного наследия либо на земельном участке,</li> </ul>

		земельным участком в границах территории объекта культурного наследия.
28.	Старцева Татьяна Сергеевна	<ul style="list-style-type: none"> <li>- выявленные объекты культурного наследия в целях обоснования целесообразности включения данных объектов в реестр;</li> <li>- документы, обосновывающие включение объектов культурного наследия в реестр;</li> <li>- документы, обосновывающие исключение объектов культурного наследия из реестра;</li> <li>- документы, обосновывающие изменение категории историко-культурного значения объекта культурного наследия;</li> <li>- документы, обосновывающие отнесение объекта культурного наследия к историко-культурным заповедникам, особо ценным объектам культурного наследия народов Российской Федерации либо объектам всемирного культурного и природного наследия;</li> <li>- проектная документация на проведение работ по сохранению объектов культурного наследия;</li> <li>- документация или разделы документации, обосновывающие меры по обеспечению сохранности объекта культурного наследия, включенного в реестр, выявленного объекта культурного наследия либо объекта, обладающего признаками объекта культурного наследия, при проведении земляных, мелиоративных, хозяйственных работ, указанных в статье 30 Федерального закона № 73-ФЗ работ по использованию лесов и иных работ в границах территории объекта культурного наследия либо на земельном участке, непосредственно связанном с земельным участком в границах территории объекта культурного наследия.</li> </ul>
29.	Тарасов Алексей Юрьевич	<ul style="list-style-type: none"> <li>- выявленные объекты культурного наследия в целях обоснования целесообразности включения данных объектов в реестр;</li> <li>- земли, подлежащие воздействию земляных, строительных, мелиоративных, хозяйственных работ, предусмотренных статьей 25 Лесного кодекса Российской Федерации работ по использованию лесов (за исключением работ, указанных в пунктах 3, 4 и 7 части 1 статьи 25 Лесного кодекса Российской Федерации) и иных</li> </ul>



		<p>работ, в случае, если указанные земли расположены в границах территорий, утвержденных в соответствии с пунктом 34.2 пункта 1 статьи 9 Федерального закона № 73-ФЗ;</p> <ul style="list-style-type: none"> <li>- документы, обосновывающие включение объектов культурного наследия в реестр;</li> <li>- документы, обосновывающие исключение объектов культурного наследия из реестра;</li> <li>- документация, за исключением научных отчетов о выполненных археологических полевых работах, содержащая результаты исследований, в соответствии с которыми определяется наличие или отсутствие объектов, обладающих признаками объекта культурного наследия, на земельных участках, подлежащих воздействию земляных, строительных, мелиоративных, хозяйственных работ, указанных в статье 30 Федерального закона № 73-ФЗ работ по использованию лесов и иных работ;</li> <li>- документация или разделы документации, обосновывающие меры по обеспечению сохранности объекта культурного наследия, включенного в реестр, выявленного объекта культурного наследия либо объекта, обладающего признаками объекта культурного наследия, при проведении земляных, мелиоративных, хозяйственных работ, указанных в статье 30 Федерального закона № 73-ФЗ работ по использованию лесов и иных работ в границах территории объекта культурного наследия либо на земельном участке, непосредственно связанном с земельным участком в границах территории объекта культурного наследия.</li> </ul>
30.	Титова Светлана Валентиновна	<ul style="list-style-type: none"> <li>- документы, обосновывающие изменение категории историко-культурного значения объекта культурного наследия.</li> </ul>
31.	Тихонов Виктор Евгеньевич	<ul style="list-style-type: none"> <li>- выявленные объекты культурного наследия в целях обоснования целесообразности включения данных объектов в реестр;</li> <li>- документы, обосновывающие включение объектов культурного наследия в реестр;</li> <li>- документы, обосновывающие исключение объектов культурного наследия из реестра;</li> </ul>

		<p>признаками объекта культурного наследия, при проведении земляных, мелиоративных, хозяйственных работ, указанных в статье 30 Федерального закона № 73-ФЗ работ по использованию лесов и иных работ в границах территории объекта культурного наследия либо на земельном участке, непосредственно связанном с земельным участком в границах территории объекта культурного наследия.</p>
37.	Яндовский Виктор Эдуардович	<ul style="list-style-type: none"> <li>- выявленные объекты культурного наследия в целях обоснования целесообразности включения данных объектов в реестр;</li> <li>- документы, обосновывающие включение объектов культурного наследия в реестр;</li> <li>- документы, обосновывающие изменение категории историко-культурного значения объекта культурного наследия;</li> <li>- документы, обосновывающие отнесение объекта культурного наследия к историко-культурным заповедникам, особо ценным объектам культурного наследия народов Российской Федерации либо объектам всемирного культурного и природного наследия;</li> <li>- проекты зон охраны объекта культурного наследия;</li> <li>- проектная документация на проведение работ по сохранению объектов культурного наследия.</li> <li>- документация, обосновывающая границы защитной зоны объекта культурного наследия.</li> </ul>
38.	Яровой Илья Юрьевич	<ul style="list-style-type: none"> <li>- выявленные объекты культурного наследия в целях обоснования целесообразности включения данных объектов в реестр;</li> <li>- документы, обосновывающие включение объектов культурного наследия в реестр;</li> <li>- документы, обосновывающие исключение объектов культурного наследия из реестра;</li> <li>- документы, обосновывающие изменение категории историко-культурного значения объекта культурного наследия;</li> <li>- документы, обосновывающие отнесение объекта культурного наследия к историко-культурным заповедникам, особо ценным объектам культурного наследия народов Российской Федерации</li> </ul>

		<p>Федерации либо объектам всемирного культурного и природного наследия;</p> <ul style="list-style-type: none"><li>- документация, за исключением научных отчетов о выполненных археологических полевых работах, содержащая результаты исследований, в соответствии с которыми определяется наличие или отсутствие объектов, обладающих признаками объекта культурного наследия, на земельных участках, подлежащих воздействию земляных, строительных, мелиоративных, хозяйственных работ, указанных в статье 30 Федерального закона № 73-ФЗ работ по использованию лесов и иных работ;</li><li>- документация или разделы документации, обосновывающие меры по обеспечению сохранности объекта культурного наследия, включенного в реестр, выявленного объекта культурного наследия либо объекта, обладающего признаками объекта культурного наследия, при проведении земляных, мелиоративных, хозяйственных работ, указанных в статье 30 Федерального закона № 73-ФЗ работ по использованию лесов и иных работ в границах территории объекта культурного наследия либо на земельном участке, непосредственно связанном с земельным участком в границах территории объекта культурного наследия.</li></ul>
--	--	---

*Приложение 11*

**Выдержки из приказа № 1537 от 17.09.2021 г г.  
«Об утверждении статуса аттестованного эксперта по  
проведению государственной историко-культурной  
экспертизы»**



**МИНИСТЕРСТВО КУЛЬТУРЫ  
РОССИЙСКОЙ ФЕДЕРАЦИИ**

**ПРИКАЗ**

от 17 сентября 2021 г.

Москва

№ 1537

**Об аттестации экспертов по проведению государственной  
историко-культурной экспертизы**

В соответствии с Федеральным законом от 25 июня 2002 г. № 73-ФЗ «Об объектах культурного наследия (памятниках истории и культуры) народов Российской Федерации», пунктом 9 Положения о государственной историко-культурной экспертизе, утвержденного постановлением Правительства Российской Федерации от 15 июля 2009 г. № 569, Положением о порядке аттестации экспертов по проведению государственной историко-культурной экспертизы, утвержденным приказом Минкультуры России от 26 августа 2010 г. № 563 (в редакции приказа Минкультуры России от 17 октября 2011 г. № 1003), руководствуясь Положением об аттестационной комиссии Минкультуры России, утвержденным приказом Минкультуры России от 29 декабря 2011 г. № 1276, протоколом заседания аттестационной комиссии Министерства культуры Российской Федерации по аттестации экспертов по проведению государственной историко-культурной экспертизы от 03 сентября 2021 г.,  
п р и к а з ы в а ю:

1. Аттестовать экспертов по проведению государственной историко-культурной экспертизы согласно приложению к настоящему приказу.

2. Департаменту государственной охраны культурного наследия (Р.А.Рыбало) обеспечить размещение информации об аттестованных экспертах на официальном сайте Минкультуры России в сети Интернет.

3. Контроль за исполнением настоящего приказа оставляю за собой.

Первый заместитель Министра



С.Г.Обрывалин

Приложение  
к приказу Министерства культуры  
Российской Федерации  
от « 13 » сентября 2021 г.  
№ 1537

Аттестованные эксперты по проведению  
государственной историко-культурной экспертизы

№ п/ п	Фамилия, имя, отчество соискателя	Решение о присвоении статуса аттестованного эксперта:
1.	Аврутов Юрий Иосифович	<ul style="list-style-type: none"> <li>- выявленные объекты культурного наследия в целях обоснования целесообразности включения данных объектов в реестр;</li> <li>- документы, обосновывающие включение объектов культурного наследия в реестр;</li> <li>- документы, обосновывающие исключение объектов культурного наследия из реестра;</li> <li>- документы, обосновывающие изменение категории историко-культурного значения объекта культурного наследия;</li> <li>- документы, обосновывающие отнесение объекта культурного наследия к историко-культурным заповедникам, особо ценным объектам культурного наследия народов Российской Федерации либо объектам всемирного культурного и природного наследия;</li> <li>- проектная документация на проведение работ по сохранению объектов культурного наследия;</li> <li>- документация или разделы документации, обосновывающие меры по обеспечению сохранности объекта культурного наследия, включенного в реестр, выявленного объекта культурного наследия либо объекта, обладающего признаками объекта культурного наследия, при проведении земляных, мелиоративных, хозяйственных работ, указанных в статье 30 Федерального закона работ по использованию лесов и иных работ в границах территории объекта культурного наследия либо на земельном участке, непосредственно связанном с земельным участком в границах территории объекта культурного наследия;</li> </ul>

		<ul style="list-style-type: none"> <li>- проектная документация на проведение работ по сохранению объектов культурного наследия;</li> <li>- документация или разделы документации, обосновывающие меры по обеспечению сохранности объекта культурного наследия, включенного в реестр, выявленного объекта культурного наследия либо объекта, обладающего признаками объекта культурного наследия, при проведении земляных, мелиоративных, хозяйственных работ, указанных в статье 30 Федерального закона работ по использованию лесов и иных работ в границах территории объекта культурного наследия либо на земельном участке, непосредственно связанном с земельным участком в границах территории объекта культурного наследия.</li> </ul>
13.	Лазаретов Игорь Павлович	<ul style="list-style-type: none"> <li>- выявленные объекты культурного наследия в целях обоснования целесообразности включения данных объектов в реестр;</li> <li>- документы, обосновывающие включение объектов культурного наследия в реестр;</li> <li>- документы, обосновывающие исключение объектов культурного наследия из реестра;</li> <li>- земли, подлежащие воздействию земляных, строительных, мелиоративных, хозяйственных работ, предусмотренных статьей 25 Лесного кодекса Российской Федерации работ по использованию лесов (за исключением работ, указанных в пунктах 3, 4 и 7 части 1 статьи 25 Лесного кодекса Российской Федерации) и иных работ, в случае, если указанные земли расположены в границах территорий, утвержденных в соответствии с пунктом 34.2 пункта 1 статьи 9 Федерального закона;</li> <li>- документация или разделы документации, обосновывающие меры по обеспечению сохранности объекта культурного наследия, включенного в реестр, выявленного объекта культурного наследия либо объекта, обладающего признаками объекта культурного наследия, при проведении земляных, мелиоративных, хозяйственных работ, указанных в статье 30 Федерального закона работ по использованию лесов и иных работ в границах территории объекта культурного наследия либо на земельном участке, непосредственно связанном с земельным участком в границах территории объекта культурного наследия;</li> </ul>



		<ul style="list-style-type: none"> <li>- документация, за исключением научных отчетов о выполненных археологических полевых работах, содержащая результаты исследований, в соответствии с которыми определяется наличие или отсутствие объектов, обладающих признаками объекта культурного наследия, на земельных участках, подлежащих воздействию земляных, строительных, мелиоративных, хозяйственных работ, указанных в статье 30 Федерального закона работ по использованию лесов и иных работ.</li> </ul>
14.	Лапшин Андрей Сергеевич	<ul style="list-style-type: none"> <li>- выявленные объекты культурного наследия в целях обоснования целесообразности включения данных объектов в реестр;</li> <li>- документы, обосновывающие включение объектов культурного наследия в реестр;</li> <li>- земли, подлежащие воздействию земляных, строительных, мелиоративных, хозяйственных работ, предусмотренных статьей 25 Лесного кодекса Российской Федерации работ по использованию лесов (за исключением работ, указанных в пунктах 3, 4 и 7 части 1 статьи 25 Лесного кодекса Российской Федерации) и иных работ, в случае, если указанные земли расположены в границах территорий, утвержденных в соответствии с пунктом 34.2 пункта 1 статьи 9 Федерального закона;</li> <li>- документация, за исключением научных отчетов о выполненных археологических полевых работах, содержащая результаты исследований, в соответствии с которыми определяется наличие или отсутствие объектов, обладающих признаками объекта культурного наследия, на земельных участках, подлежащих воздействию земляных, строительных, мелиоративных, хозяйственных работ, указанных в статье 30 Федерального закона работ по использованию лесов и иных работ.</li> </ul>
15.	Малихова Наталья Геннадьевна	<ul style="list-style-type: none"> <li>- проектная документация на проведение работ по сохранению объектов культурного наследия;</li> <li>- документация или разделы документации, обосновывающие меры по обеспечению сохранности объекта культурного наследия, включенного в реестр, выявленного объекта культурного наследия либо объекта, обладающего признаками объекта культурного наследия, при проведении земляных, мелиоративных, хозяйственных работ, указанных в статье 30 Федерального закона работ по</li> </ul>

*Приложение 12*

**Выдержки из приказа № 1668 от 11.10.2021 г.  
«Об утверждении статуса аттестованного эксперта по  
проведению государственной историко-культурной  
экспертизы»**



МИНИСТЕРСТВО КУЛЬТУРЫ  
РОССИЙСКОЙ ФЕДЕРАЦИИ

## ПРИКАЗ

*от 11 октября 2021 г.*

Москва

№ 1668

### **Об аттестации экспертов по проведению государственной историко-культурной экспертизы**

В соответствии с Федеральным законом от 25 июня 2002 г. № 73-ФЗ «Об объектах культурного наследия (памятниках истории и культуры) народов Российской Федерации», пунктом 9 Положения о государственной историко-культурной экспертизе, утвержденного постановлением Правительства Российской Федерации от 15 июля 2009 г. № 569, Положением о порядке аттестации экспертов по проведению государственной историко-культурной экспертизы, утвержденным приказом Минкультуры России от 26 августа 2010 г. № 563 (в редакции приказа Минкультуры России от 17 октября 2011 г. № 1003), руководствуясь Положением об аттестационной комиссии Минкультуры России, утвержденным приказом Минкультуры России от 29 декабря 2011 г. № 1276, протоколом заседания аттестационной комиссии Министерства культуры Российской Федерации по аттестации экспертов по проведению государственной историко-культурной экспертизы от 29 сентября 2021 г.,  
п р и к а з ы в а ю:

1. Аттестовать экспертов по проведению государственной историко-культурной экспертизы согласно приложению к настоящему приказу.

2. Департаменту государственной охраны культурного наследия (Р.А.Рыбало) обеспечить размещение информации об аттестованных экспертах на официальном сайте Минкультуры России в сети Интернет.

3. Контроль за исполнением настоящего приказа оставляю за собой.

Первый заместитель Министра



С.Г.Обрывалин

Приложение  
к приказу Министерства культуры  
Российской Федерации  
от «11» сентября 2021 г.  
№ 1668

Аттестованные эксперты по проведению  
государственной историко-культурной экспертизы

№ п/ п	Фамилия, имя, отчество соискателя	Решение о присвоении статуса аттестованного эксперта:
1.	Абуханов Абдурахман Залимханович	<ul style="list-style-type: none"> <li>- выявленные объекты культурного наследия в целях обоснования целесообразности включения данных объектов в реестр;</li> <li>- документы, обосновывающие включение объектов культурного наследия в реестр;</li> <li>- проектная документация на проведение работ по сохранению объектов культурного наследия;</li> <li>- документация или разделы документации, обосновывающие меры по обеспечению сохранности объекта культурного наследия, включенного в реестр, выявленного объекта культурного наследия либо объекта, обладающего признаками объекта культурного наследия, при проведении земляных, мелиоративных, хозяйственных работ, указанных в статье 30 Федерального закона от 25.06.2002 № 73-ФЗ «Об объектах культурного наследия (памятниках истории и культуры) народов Российской Федерации» (далее – Федеральный закон) работ по использованию лесов и иных работ в границах территории объекта культурного наследия либо на земельном участке, непосредственно связанном с земельным участком в границах территории объекта культурного наследия.</li> </ul>
2.	Аксенов Виктор Викторович	<ul style="list-style-type: none"> <li>- выявленные объекты культурного наследия в целях обоснования целесообразности включения данных объектов в реестр;</li> <li>- документы, обосновывающие включение объектов культурного наследия в реестр;</li> <li>- документы, обосновывающие изменение категории историко-культурного значения объекта культурного наследия;</li> <li>- проектная документация на проведение работ по сохранению объектов культурного наследия;</li> </ul>

		<ul style="list-style-type: none"> <li>- документы, обосновывающие включение объектов культурного наследия в реестр;</li> <li>- документы, обосновывающие изменение категории историко-культурного значения объекта культурного наследия;</li> <li>- документы, обосновывающие отнесение объекта культурного наследия к историко-культурным заповедникам, особо ценным объектам культурного наследия народов Российской Федерации либо объектам всемирного культурного и природного наследия;</li> <li>- проектная документация на проведение работ по сохранению объектов культурного наследия.</li> </ul>
23.	Поляков Андрей Владимирович	<ul style="list-style-type: none"> <li>- выявленные объекты культурного наследия в целях обоснования целесообразности включения данных объектов в реестр;</li> <li>- документы, обосновывающие включение объектов культурного наследия в реестр;</li> <li>- документы, обосновывающие исключение объектов культурного наследия из реестра;</li> <li>- земли, подлежащие воздействию земляных, строительных, мелиоративных, хозяйственных работ, предусмотренных статьей 25 Лесного кодекса Российской Федерации работ по использованию лесов (за исключением работ, указанных в пунктах 3, 4 и 7 части 1 статьи 25 Лесного кодекса Российской Федерации) и иных работ, в случае, если указанные земли расположены в границах территорий, утвержденных в соответствии с пунктом 34.2 пункта 1 статьи 9 Федерального закона;</li> <li>- документация или разделы документации, обосновывающие меры по обеспечению сохранности объекта культурного наследия, включенного в реестр, выявленного объекта культурного наследия либо объекта, обладающего признаками объекта культурного наследия, при проведении земляных, мелиоративных, хозяйственных работ, указанных в статье 30 Федерального закона работ по использованию лесов и иных работ в границах территории объекта культурного наследия либо на земельном участке, непосредственно связанном с земельным участком в границах территории объекта культурного наследия;</li> <li>- документация, за исключением научных отчетов о выполненных археологических полевых работах, содержащая результаты исследований, в соответствии с которыми определяется наличие или отсутствие</li> </ul>

		<p>объектов, обладающих признаками объекта культурного наследия, на земельных участках, подлежащих воздействию земляных, строительных, мелиоративных, хозяйственных работ, указанных в статье 30 Федерального закона работ по использованию лесов и иных работ.</p>
24.	Прямухин Алексей Николаевич	<ul style="list-style-type: none"> <li>- выявленные объекты культурного наследия в целях обоснования целесообразности включения данных объектов в реестр;</li> <li>- документы, обосновывающие включение объектов культурного наследия в реестр;</li> <li>- земли, подлежащие воздействию земляных, строительных, мелиоративных, хозяйственных работ, предусмотренных статьей 25 Лесного кодекса Российской Федерации работ по использованию лесов (за исключением работ, указанных в пунктах 3, 4 и 7 части 1 статьи 25 Лесного кодекса Российской Федерации) и иных работ, в случае, если указанные земли расположены в границах территорий, утвержденных в соответствии с пунктом 34.2 пункта 1 статьи 9 Федерального закона;</li> <li>- документация или разделы документации, обосновывающие меры по обеспечению сохранности объекта культурного наследия, включенного в реестр, выявленного объекта культурного наследия либо объекта, обладающего признаками объекта культурного наследия, при проведении земляных, мелиоративных, хозяйственных работ, указанных в статье 30 Федерального закона работ по использованию лесов и иных работ в границах территории объекта культурного наследия либо на земельном участке, непосредственно связанном с земельным участком в границах территории объекта культурного наследия;</li> <li>- документация, за исключением научных отчетов о выполненных археологических полевых работах, содержащая результаты исследований, в соответствии с которыми определяется наличие или отсутствие объектов, обладающих признаками объекта культурного наследия, на земельных участках, подлежащих воздействию земляных, строительных, мелиоративных, хозяйственных работ, указанных в статье 30 Федерального закона работ по использованию лесов и иных работ.</li> </ul>

25.	Сахновский Виктор Александрович	<ul style="list-style-type: none"> <li>- выявленные объекты культурного наследия в целях обоснования целесообразности включения данных объектов в реестр;</li> <li>- документы, обосновывающие включение объектов культурного наследия в реестр;</li> <li>- проектная документация на проведение работ по сохранению объектов культурного наследия;</li> <li>- документация или разделы документации, обосновывающие меры по обеспечению сохранности объекта культурного наследия, включенного в реестр, выявленного объекта культурного наследия либо объекта, обладающего признаками объекта культурного наследия, при проведении земляных, мелиоративных, хозяйственных работ, указанных в статье 30 Федерального закона работ по использованию лесов и иных работ в границах территории объекта культурного наследия либо на земельном участке, непосредственно связанном с земельным участком в границах территории объекта культурного наследия.</li> </ul>
26.	Субботин Андрей Викторович	<ul style="list-style-type: none"> <li>- выявленные объекты культурного наследия в целях обоснования целесообразности включения данных объектов в реестр;</li> <li>- документы, обосновывающие включение объектов культурного наследия в реестр;</li> <li>- документы, обосновывающие исключение объектов культурного наследия из реестра;</li> <li>- земли, подлежащие воздействию земляных, строительных, мелиоративных, хозяйственных работ, предусмотренных статьей 25 Лесного кодекса Российской Федерации работ по использованию лесов (за исключением работ, указанных в пунктах 3, 4 и 7 части 1 статьи 25 Лесного кодекса Российской Федерации) и иных работ, в случае, если указанные земли расположены в границах территорий, утвержденных в соответствии с пунктом 34.2 пункта 1 статьи 9 Федерального закона;</li> <li>- документация или разделы документации, обосновывающие меры по обеспечению сохранности объекта культурного наследия, включенного в реестр, выявленного объекта культурного наследия либо объекта, обладающего признаками объекта культурного наследия, при проведении земляных, мелиоративных, хозяйственных работ, указанных в статье 30 Федерального закона работ по использованию лесов и иных работ в границах территории объекта культурного</li> </ul>



		<p>наследия либо на земельном участке, непосредственно связанном с земельным участком в границах территории объекта культурного наследия;</p> <ul style="list-style-type: none"> <li>- документация, за исключением научных отчетов о выполненных археологических полевых работах, содержащая результаты исследований, в соответствии с которыми определяется наличие или отсутствие объектов, обладающих признаками объекта культурного наследия, на земельных участках, подлежащих воздействию земляных, строительных, мелиоративных, хозяйственных работ, указанных в статье 30 Федерального закона работ по использованию лесов и иных работ.</li> </ul>
27.	Сурков Алексей Владимирович	<ul style="list-style-type: none"> <li>- выявленные объекты культурного наследия в целях обоснования целесообразности включения данных объектов в реестр;</li> <li>- документы, обосновывающие включение объектов культурного наследия в реестр;</li> <li>- документация или разделы документации, обосновывающие меры по обеспечению сохранности объекта культурного наследия, включенного в реестр, выявленного объекта культурного наследия либо объекта, обладающего признаками объекта культурного наследия, при проведении земляных, мелиоративных, хозяйственных работ, указанных в статье 30 Федерального закона работ по использованию лесов и иных работ в границах территории объекта культурного наследия либо на земельном участке, непосредственно связанном с земельным участком в границах территории объекта культурного наследия;</li> <li>- документация, за исключением научных отчетов о выполненных археологических полевых работах, содержащая результаты исследований, в соответствии с которыми определяется наличие или отсутствие объектов, обладающих признаками объекта культурного наследия, на земельных участках, подлежащих воздействию земляных, строительных, мелиоративных, хозяйственных работ, указанных в статье 30 Федерального закона работ по использованию лесов и иных работ.</li> </ul>
28.	Тарновский Владимир Викторович	<ul style="list-style-type: none"> <li>- выявленные объекты культурного наследия в целях обоснования целесообразности включения данных объектов в реестр;</li> <li>- документы, обосновывающие включение объектов культурного наследия в реестр;</li> </ul>

*Приложение 13*

**Выдержки из приказа № 219 от 27.02.2019 г.  
«Об утверждении статуса аттестованного эксперта по  
проведению государственной историко-культурной  
экспертизы»**



**МИНИСТЕРСТВО КУЛЬТУРЫ  
РОССИЙСКОЙ ФЕДЕРАЦИИ**

**ПРИКАЗ**

27 февраля 2019г.

Москва

№ 219

**Об аттестации экспертов по проведению государственной историко-культурной экспертизы**

В соответствии с Федеральным законом от 25 июня 2002 г. № 73-ФЗ «Об объектах культурного наследия (памятниках истории и культуры) народов Российской Федерации», с пунктом 9 Положения о государственной историко-культурной экспертизе, утвержденного постановлением Правительства Российской Федерации от 15 июля 2009 г. № 569, Положением о порядке аттестации экспертов по проведению государственной историко-культурной экспертизы, утвержденным приказом Минкультуры России от 26 августа 2010 г. № 563 (в редакции приказа Минкультуры России от 17 октября 2011 г. № 1003), руководствуясь Положением об аттестационной комиссии Минкультуры России, утвержденным приказом Минкультуры России от 29 декабря 2011 г. № 1276, протоколом заседания аттестационной комиссии Минкультуры России от 07 февраля 2019 г., п р и к а з ы в а ю:

1. Аттестовать экспертов по проведению государственной историко-культурной экспертизы согласно приложению.

2. Департаменту государственной охраны культурного наследия (Р.А.Рыбало) обеспечить размещение информации об аттестованных экспертах на официальном сайте Минкультуры России в сети Интернет.

3. Контроль за исполнением настоящего приказа оставляю за собой.

Заместитель Министра



С.Г.Обрывалин

## Приложение

Утверждено приказом  
Министерства культуры  
Российской Федерации

от «24» февраля 2019 г. № 219

Аттестованные эксперты по проведению  
государственной историко-культурной экспертизы

№ п/п	Фамилия, имя, отчество соискателя	Объекты экспертизы
1.	Барышева Ирина Владимировна	<ul style="list-style-type: none"> <li>- проектная документация на проведение работ по сохранению объектов культурного наследия;</li> <li>- документация или разделы документации, обосновывающие меры по обеспечению сохранности объекта культурного наследия, включенного в реестр, выявленного объекта культурного наследия либо объекта, обладающего признаками объекта культурного наследия, при проведении земляных, мелиоративных, хозяйственных работ, указанных в настоящей статье работ по использованию лесов и иных работ в границах территории объекта культурного наследия либо на земельном участке, непосредственно связанном с земельным участком в границах территории объекта культурного наследия.</li> </ul>
2.	Бахарева Наталия Николаевна	<ul style="list-style-type: none"> <li>- выявленные объекты культурного наследия в целях обоснования целесообразности включения данных объектов в реестр;</li> <li>- документы, обосновывающие включение объектов культурного наследия в реестр;</li> <li>- документы, обосновывающие изменение категории историко-культурного значения объекта культурного наследия;</li> <li>- проекты зон охраны объекта культурного наследия;</li> </ul>

		<p>в границах территорий, утвержденных в соответствии с пунктом 34.2 пункта 1 статьи 9 настоящего Федерального закона;</p> <ul style="list-style-type: none"> <li>- документы, обосновывающие включение объектов культурного наследия в реестр;</li> <li>- документация, за исключением научных отчетов о выполненных археологических полевых работах, содержащая результаты исследований, в соответствии с которыми определяется наличие или отсутствие объектов, обладающих признаками объекта культурного наследия, на земельных участках, подлежащих воздействию земляных, строительных, мелиоративных, хозяйственных работ, указанных в настоящей статье работ по использованию лесов и иных работ.</li> </ul>
5.	Городилов Андрей Юрьевич	<ul style="list-style-type: none"> <li>- выявленные объекты культурного наследия в целях обоснования целесообразности включения данных объектов в реестр;</li> <li>- документы, обосновывающие включение объектов культурного наследия в реестр.</li> </ul>
6.	Дмитриев Виктор Викторович	<ul style="list-style-type: none"> <li>- выявленные объекты культурного наследия в целях обоснования целесообразности включения данных объектов в реестр;</li> <li>- документы, обосновывающие включение объектов культурного наследия в реестр;</li> <li>- документы, обосновывающие исключение объектов культурного наследия из реестра;</li> <li>- документы, обосновывающие изменение категории историко-культурного значения объекта культурного наследия;</li> <li>- документы, обосновывающие отнесение объекта культурного наследия к историко-культурным заповедникам, особо ценным объектам культурного наследия народов Российской Федерации либо объектам всемирного культурного и природного наследия;</li> <li>- проекты зон охраны объекта культурного наследия;</li> <li>- проектная документация на проведение работ по сохранению объектов культурного наследия;</li> <li>- документация или разделы документации, обосновывающие меры по обеспечению сохранности объекта культурного наследия,</li> </ul>

*Приложение 14*

**Выдержки из приказа № 235 от 01.03.2022 г.  
«Об утверждении статуса аттестованного эксперта по  
проведению государственной историко-культурной  
экспертизы»**



**МИНИСТЕРСТВО КУЛЬТУРЫ  
РОССИЙСКОЙ ФЕДЕРАЦИИ**

**ПРИКАЗ**

*от 1 марта 2022 г.*

Москва

№ 235

**Об аттестации экспертов по проведению государственной  
историко-культурной экспертизы**

В соответствии с Федеральным законом от 25 июня 2002 г. № 73-ФЗ «Об объектах культурного наследия (памятниках истории и культуры) народов Российской Федерации», пунктом 9 Положения о государственной историко-культурной экспертизе, утвержденного постановлением Правительства Российской Федерации от 15 июля 2009 г. № 569, Положением о порядке аттестации экспертов по проведению государственной историко-культурной экспертизы, утвержденным приказом Минкультуры России от 26 августа 2010 г. № 563 (в редакции приказа Минкультуры России от 17 октября 2011 г. № 1003), руководствуясь Положением об аттестационной комиссии Минкультуры России, утвержденным приказом Минкультуры России от 29 декабря 2011 г. № 1276, протоколом заседания аттестационной комиссии Министерства культуры Российской Федерации по аттестации экспертов по проведению государственной историко-культурной экспертизы от 17 февраля 2022 г.,  
п р и к а з ы в а ю:

1. Аттестовать экспертов по проведению государственной историко-культурной экспертизы согласно приложению к настоящему приказу.



2. Департаменту государственной охраны культурного наследия (Р.А.Рыбало) обеспечить размещение информации об аттестованных экспертах на официальном сайте Минкультуры России в сети Интернет.

3. Контроль за исполнением настоящего приказа оставляю за собой.

Первый заместитель Министра



С.Г.Обрывалин

Приложение  
к приказу Министерства культуры  
Российской Федерации  
от « 1 » мая 2022 г.  
№ 255

Аттестованные эксперты по проведению  
государственной историко-культурной экспертизы

№ п/ п	Фамилия, имя, отчество соискателя	Решение о присвоении статуса аттестованного эксперта:
1.	Мялк Анна Вадимовна	<ul style="list-style-type: none"> <li>- выявленные объекты культурного наследия в целях обоснования целесообразности включения данных объектов в реестр;</li> <li>- документы, обосновывающие включение объектов культурного наследия в реестр;</li> <li>- документы, обосновывающие исключение объектов культурного наследия из реестра;</li> <li>- документы, обосновывающие изменение категории историко-культурного значения объекта культурного наследия;</li> <li>- документы, обосновывающие отнесение объекта культурного наследия к историко-культурным заповедникам, особо ценным объектам культурного наследия народов Российской Федерации либо объектам всемирного культурного и природного наследия;</li> <li>- проектная документация на проведение работ по сохранению объектов культурного наследия;</li> <li>- документация или разделы документации, обосновывающие меры по обеспечению сохранности объекта культурного наследия, включенного в реестр, выявленного объекта культурного наследия либо объекта, обладающего признаками объекта культурного наследия, при проведении земляных, мелиоративных, хозяйственных работ, указанных в статье 30 Федерального закона от 25.06.2002 № 73-ФЗ «Об объектах культурного наследия (памятниках истории и культуры) народов Российской Федерации» (далее – Федеральный закон) работ по использованию лесов и иных работ в границах территории объекта культурного наследия либо на земельном участке, непосредственно</li> </ul>

		<p>связанном с земельным участком в границах территории объекта культурного наследия;</p> <ul style="list-style-type: none"> <li>- проекты зон охраны объекта культурного наследия;</li> <li>- документация, обосновывающая границы защитной зоны объекта культурного наследия.</li> </ul>
24.	Рубель Александр Андреевич	<ul style="list-style-type: none"> <li>- проекты зон охраны объекта культурного наследия.</li> </ul>
25.	Садыков Тимур Рашитович	<ul style="list-style-type: none"> <li>- выявленные объекты культурного наследия в целях обоснования целесообразности включения данных объектов в реестр;</li> <li>- документы, обосновывающие включение объектов культурного наследия в реестр.</li> </ul>
26.	Соловьев Сергей Львович	<ul style="list-style-type: none"> <li>- выявленные объекты культурного наследия в целях обоснования целесообразности включения данных объектов в реестр;</li> <li>- земли, подлежащие воздействию земляных, строительных, мелиоративных, хозяйственных работ, предусмотренных статьей 25 Лесного кодекса Российской Федерации работ по использованию лесов (за исключением работ, указанных в пунктах 3, 4 и 7 части 1 статьи 25 Лесного кодекса Российской Федерации) и иных работ, в случае, если указанные земли расположены в границах территорий, утвержденных в соответствии с пунктом 34.2 пункта 1 статьи 9 Федерального закона;</li> <li>- документы, обосновывающие включение объектов культурного наследия в реестр;</li> <li>- документы, обосновывающие исключение объектов культурного наследия из реестра;</li> <li>- документация, за исключением научных отчетов о выполненных археологических полевых работах, содержащая результаты исследований, в соответствии с которыми определяется наличие или отсутствие объектов, обладающих признаками объекта культурного наследия, на земельных участках, подлежащих воздействию земляных, строительных, мелиоративных, хозяйственных работ, указанных в статье 30 Федерального закона работ по использованию лесов и иных работ;</li> <li>- документация или разделы документации, обосновывающие меры по обеспечению сохранности объекта культурного наследия, включенного в реестр, выявленного объекта культурного наследия либо</li> </ul>

		объекта, обладающего признаками объекта культурного наследия, при проведении земляных, мелиоративных, хозяйственных работ, указанных в статье 30 Федерального закона работ по использованию лесов и иных работ в границах территории объекта культурного наследия либо на земельном участке, непосредственно связанном с земельным участком в границах территории объекта культурного наследия.
27.	Шумилова Ольга Викторовна	- проектная документация на проведение работ по сохранению объектов культурного наследия.
28.	Юдин Александр Иванович	<ul style="list-style-type: none"> <li>- выявленные объекты культурного наследия в целях обоснования целесообразности включения данных объектов в реестр;</li> <li>- земли, подлежащие воздействию земляных, строительных, мелиоративных, хозяйственных работ, предусмотренных статьей 25 Лесного кодекса Российской Федерации работ по использованию лесов (за исключением работ, указанных в пунктах 3, 4 и 7 части 1 статьи 25 Лесного кодекса Российской Федерации) и иных работ, в случае, если указанные земли расположены в границах территорий, утвержденных в соответствии с пунктом 34.2 пункта 1 статьи 9 Федерального закона;</li> <li>- документы, обосновывающие включение объектов культурного наследия в реестр;</li> <li>- документы, обосновывающие исключение объектов культурного наследия из реестра;</li> <li>- документация, за исключением научных отчетов о выполненных археологических полевых работах, содержащая результаты исследований, в соответствии с которыми определяется наличие или отсутствие объектов, обладающих признаками объекта культурного наследия, на земельных участках, подлежащих воздействию земляных, строительных, мелиоративных, хозяйственных работ, указанных в статье 30 Федерального закона работ по использованию лесов и иных работ;</li> <li>- документация или разделы документации, обосновывающие меры по обеспечению сохранности объекта культурного наследия, включенного в реестр, выявленного объекта культурного наследия либо объекта, обладающего признаками объекта культурного наследия, при проведении земляных, мелиоративных, хозяйственных работ, указанных в статье 30</li> </ul>

		Федерального закона работ по использованию лесов и иных работ в границах территории объекта культурного наследия либо на земельном участке, непосредственно связанном с земельным участком в границах территории объекта культурного наследия.
--	--	--

---