

Акт

государственной историко-культурной экспертизы проектной документации на проведение работ по сохранению объекта культурного наследия федерального значения «Александровский парк», расположенного по адресу: Российская Федерация, г. Пушкин, ул. Дворцовая, д. 2, предусмотренной проектом: «Разработка научно-проектной документации по сохранению объекта культурного наследия, а именно: работ по прокладке наружных инженерных сетей (наружные сети теплоснабжения, наружные сети канализации) для обеспечения нужд объекта культурного наследия федерального значения «Кухни (Кухонный флигель)», входящего в состав объекта культурного наследия федерального значения «Александровский парк»»

Настоящая государственная историко-культурная экспертиза проведена в соответствии с Федеральным Законом «Об объектах культурного наследия (памятниках истории и культуры) народов Российской Федерации» от 25.06.2002 № 73-ФЗ, «Положением о государственной историко-культурной экспертизе», утвержденным Постановлением Правительства Российской Федерации от 15.07.2009 № 569, на основании договоров №№1-3 от 17 мая 2021 г. (приложение №4).

1. Дата начала и дата окончания проведения экспертизы

Дата начала проведения экспертизы: 17 мая 2021 г.

Дата окончания проведения экспертизы: 21 июня 2021 г.

2. Место проведения экспертизы

Место проведения экспертизы: г. Санкт-Петербург

3. Заказчик экспертизы

Заказчик: ООО «РЕСТРОН»

4. Сведения об экспертах:

1	Председатель экспертной комиссии	
	Фамилия, имя, отчество	Глинская Наталия Борисовна
	Образование	Высшее Санкт-Петербургский государственный институт живописи, скульптуры и архитектуры им. И.Е. Репина
	Специальность	Искусствовед
	Стаж работы по профессии	42 года

Место работы и должность	Зам. генерального директора ООО «Научно-проектный реставрационный центр»
Реквизиты аттестации в статусе эксперта	<p>Аттестован приказом Министерства культуры Российской Федерации № 2032 от 25 декабря 2019 г., приказ МК РФ № 596 от 30.04.2021 г. «О внесении изменений в приложение к приказу МК РФ от 25.12.2019 № 2032»</p> <p>Объекты экспертизы:</p> <ul style="list-style-type: none"> - выявленные объекты культурного наследия в целях обоснования целесообразности включения данных объектов в реестр; - документы, обосновывающие включение объектов культурного наследия в реестр; - документы, обосновывающие изменение категории историко-культурного значения объекта культурного наследия; - проектная документация на проведение работ по сохранению объекта культурного наследия.

2	Ответственный секретарь экспертной комиссии	
	Фамилия, имя, отчество	Дубинин Иван Витальевич
	Образование	Высшее Уральская государственная архитектурно-художественная академия
	Специальность	Архитектура
	Стаж работы по профессии	16 лет
	Место работы и должность	ООО «НИВАД», генеральный директор
	Реквизиты аттестации в статусе эксперта	<p>Аттестован приказами Министерства культуры Российской Федерации № 996 от 25.08.2020; № 142 от 04.02.2021</p> <p>Объекты экспертизы:</p> <ul style="list-style-type: none"> - выявленные объекты культурного наследия в целях обоснования целесообразности включения данных объектов в реестр; - документы, обосновывающие включение объектов культурного наследия в реестр; - документы, обосновывающие отнесение объекта культурного наследия к историко-культурным заповедникам, особо ценным объектам культурного наследия народов Российской

Ответственный секретарь

Дубинин И.В.

	<p>федерации, либо объектам всемирного культурного и природного наследия;</p> <ul style="list-style-type: none"> - документация или разделы документации, обосновывающие меры по обеспечению сохранности объекта культурного наследия, включенного в реестр, выявленного объекта культурного наследия, либо объекта, обладающего признаками объекта культурного наследия, при проведении земляных, мелиоративных, хозяйственных работ, указанных в статье 30 Федерального закона работ по использованию лесов и иных работ в границах территории объекта культурного наследия либо на земельном участке, непосредственно связанном с земельным участком в границах территории объекта культурного наследия; - проектная документация на проведение работ по сохранению объектов культурного наследия; - документы, обосновывающие исключение объектов культурного наследия из реестра; - документы, обосновывающие изменение категории историко-культурного значения объекта культурного наследия; - проекты зон охраны объекта культурного наследия; - документация, обосновывающая границы защитной зоны объекта культурного наследия.
3	Эксперт
Фамилия, имя, отчество	Зайцева Дарья Александровна
Образование	Высшее Санкт-Петербургский Государственный Академический Институт Живописи, Скульптуры и Архитектуры имени И.Е. Репина. 1999 г.
Специальность	Искусствовед
Стаж работы по профессии	19 лет
Место работы и должность	ООО «Коневские Реставрационные Мастерские» искусствовед

Реквизиты аттестации в статусе эксперта	<p>Аттестован приказом Министерства культуры Российской Федерации № 996 от 25 августа 2020 г.</p> <p>Объекты экспертизы:</p> <ul style="list-style-type: none"> - выявленные объекты культурного наследия в целях обоснования целесообразности включения данных объектов в реестр; - документы, обосновывающие изменение категории историко-культурного значения объекта культурного наследия; - документы, обосновывающие отнесение объекта культурного наследия к историко-культурным заповедникам, особо ценным объектам культурного наследия народов Российской Федерации либо объектам всемирного культурного и природного наследия; - проектная документация на проведение работ по сохранению объектов культурного наследия.
---	---

Отношения экспертов и Заказчика экспертизы.

Эксперты:

не имеют родственных связей с заказчиком (его должностными лицами, работниками);

не состоят в трудовых отношениях с заказчиком;

не имеют долговых или иных имущественных обязательств перед заказчиком;

не владеют ценными бумагами, акциями (долями участия, паями в уставных капиталах) заказчика;

не заинтересованы в результатах исследований и решений, вытекающих из настоящего экспертного заключения, с целью получения выгоды в виде денег, ценностей, иного имущества, услуг имущественного характера или имущественных прав для себя или третьих лиц.

5. Информация о том, что в соответствии с законодательством Российской Федерации эксперты несут ответственность за достоверность сведений, изложенных в заключении

В соответствии с законодательством Российской Федерации эксперты несут ответственность за достоверность сведений, изложенных в заключении.

6. Цели и объекты экспертизы

6.1. Цель экспертизы

Определение соответствия проектной документации на проведение работ по сохранению объекта культурного наследия федерального значения «Александровский парк», расположенного по адресу: г. Пушкин, ул. Дворцовая, д. 2, предусмотренной проектом: «Разработка научно-проектной документации по сохранению объекта культурного наследия, а именно: работ по прокладке наружных инженерных сетей (наружные сети теплоснабжения,

Ответственный секретарь

Дубинин И.В.

наружные сети канализации) для обеспечения нужд объекта культурного наследия федерального значения «Кухни (Кухонный флигель)», входящего в состав объекта культурного наследия федерального значения «Александровский парк», разработанным ООО «РЕСТРОН» в 2020 г. (шифр 05-10/НПД), требованиям государственной охраны объектов культурного наследия.

6.2. Объект экспертизы

Проектная документация на проведение работ по сохранению объекта культурного наследия федерального значения «Александровский парк», расположенного по адресу: г. Пушкин, ул. Дворцовая, д. 2, предусмотренная проектом: «Разработка научно-проектной документации по сохранению объекта культурного наследия, а именно: работ по прокладке наружных инженерных сетей (наружные сети теплоснабжения, наружные сети канализации) для обеспечения нужд объекта культурного наследия федерального значения «Кухни (Кухонный флигель)», входящего в состав объекта культурного наследия федерального значения «Александровский парк», разработанным ООО «РЕСТРОН» в 2020 г. (шифр 05-10/НПД) в составе:

Раздел 1. Предварительные работы

Часть 1. Пояснительная записка. Исходно-разрешительная документация (05-10/НПД-ИРД)

Часть 2. Фотофиксация (05-10/НПД-ФФ)

Раздел 2. Комплексные научные исследования

Часть 1. Инженерно-технические исследования. Инженерное обследование технического состояния инженерных сетей и несущих и ограждающих конструкций в зоне производства работ (05-10/НПД-ТО)

Раздел 3. Проект реставрации и приспособления

Часть 1. Пояснительная записка (05-10/НПД-ПЗ)

Часть 2. Схема планировочной организации земельного участка (05-10/НПД-ПЗУ)

Часть 3. Инженерное оборудование, сети инженерно-технического обеспечения, инженерно-технические мероприятия

Книга 1. Наружные сети канализации (05-10/НПД-НК)

Книга 2. Наружные сети теплоснабжения (05-10/НПД-ТС)

Часть 4. Проект организации строительства (05-10/НПД-ПОС)

Часть 5. Мероприятия по обеспечению сохранности объекта культурного наследия (05-10/НПД-СОКН)

7. Перечень документов, представленных заявителем

1. Проектная документация на проведение работ по сохранению объекта культурного наследия федерального значения «Александровский парк», расположенного по адресу: г. Пушкин, ул. Дворцовая, д. 2, предусмотренная проектом: «Разработка научно-проектной документации по сохранению объекта культурного наследия, а именно: работ по прокладке наружных инженерных сетей (наружные сети теплоснабжения, наружные сети канализации) для обеспечения нужд объекта культурного наследия федерального значения «Кухни (Кухонный флигель)», входящего в состав объекта культурного наследия федерального значения «Александровский парк», разработанным ООО «РЕСТРОН» в 2020 г. (шифр 05-10/НПД).
2. Задание на проведение работ по сохранению объекта культурного наследия, включенного в единый государственный реестр объектов культурного наследия (памятников истории и культуры) народов Российской Федерации, или выявленного объекта культурного наследия № 01-52-2414/20-0-0 от 29.09.2020, выданное Комитетом по государственному контролю, использованию и охране памятников истории и культуры Санкт-Петербурга.
3. Распоряжение Комитета по государственному контролю, использованию и охране памятников истории и культуры Санкт-Петербурга «Об утверждении предмета охраны объекта культурного наследия федерального значения «Александровский парк»» № 335-Р от 30.06.2017
4. Распоряжение Комитета по государственному контролю, использованию и охране памятников истории и культуры Санкт-Петербурга «Об утверждении границ и режима использования территории объекта культурного наследия федерального значения «Александровский парк»» № 244-Р от 13.05.2019
5. Паспорт объекта культурного наследия федерального значения «Александровский парк»
6. Техническое задание к договору № 05-10/НПД от 28.10.2020
7. Выписка из ЕГРН от 26.04.2021 № КУВИ-002/2021-45890358
8. Постановление Правительства Российской Федерации от 10 июля 2001 года № 527 «О перечне объектов исторического и культурного наследия федерального (общероссийского) значения, находящихся в г. Санкт-Петербурге» (с изменениями на 13 октября 2008 года). Копия в электронном виде с сайта docs.cntd.ru (в Приложении №3 приводится не в полном объеме)

8. Сведения об обстоятельствах, повлиявших на процесс проведения и результаты экспертизы.

Сведения об обстоятельствах, повлиявших на процесс проведения и результаты экспертизы, отсутствуют.

9. Сведения о проведённых исследованиях с указанием примененных методов, объема и характера выполненных работ и их результатов

В целях обеспечения достоверности выводов по результатам экспертного заключения,

в рамках проведения данной работы, были выполнены следующие исследования:

- ознакомление с предъявленной заявителем документацией и с объектом в натуре;
- визуальный осмотр и фотофиксация существующего состояния объекта;
- историко-архитектурные, историко-градостроительные и архивные исследования;
- анализ проектной документации на проведение работ по сохранению объекта культурного наследия федерального значения «Александровский парк», расположенного по адресу: г. Пушкин, ул. Дворцовая, д. 2, предусмотренной проектом: «Разработка научно-проектной документации по сохранению объекта культурного наследия, а именно: работ по прокладке наружных инженерных сетей (наружные сети теплоснабжения, наружные сети канализации) для обеспечения нужд объекта культурного наследия федерального значения «Кухни (Кухонный флигель)», входящего в состав объекта культурного наследия федерального значения «Александровский парк», разработанным ООО «РЕСТРОН» в 2020 г. (шифр 05-10/НПД).

При проведении экспертизы эксперты соблюдали принципы проведения экспертизы, установленные статьей 29 Федерального закона «Об объектах культурного наследия (памятниках истории и культуры) народов Российской Федерации», обеспечивали объективность, всесторонность и полноту проводимых исследований, а также достоверность и обоснованность своих выводов; самостоятельно оценивали результаты исследований, ответственно и точно формулировали выводы в пределах своей компетенции.

Исследования проводились на основе принципов научной обоснованности, объективности и законности, презумпции сохранности объекта культурного наследия, соблюдения требований безопасности в отношении объекта культурного наследия, достоверности и полноты информации.

Указанные исследования были проведены с применением методов натурного, историко-архивного и историко-архитектурного анализа в объеме, достаточном для обоснования вывода экспертизы. Результаты исследований, проведенных в рамках экспертизы, были оформлены в виде настоящего акта.

10. Факты и сведения, выявленные и установленные в результате проведенных исследований

10.1. Историко-архитектурные, историко-градостроительные и архивные исследования.

Исследования выполнены на основе опубликованных источников и историко-культурных исследований, предоставленных заявителем.

10.2. Краткие исторические сведения.

Александровский парк - памятник садово-паркового искусства XVIII начала XX вв. Для парка характерно сочетание водных пространств (река Кузьминка, каналы и пруды) с открытыми и полукрытыми пространствами дубовых рощ, лиственных и хвойных аллей. В начале XIX века границы парка были расширены к северу, что значительно увеличило территорию.

Александровский парк начал формироваться в 40-е гг. XVIII в. и композиционное завершение получил в 30-е г. XIX в. Создателями ансамбля были архитекторы и садоводы -

Ф. Растрелли, братья Нееловы, Ч. Камерон, Д. Кваренги, А. Менелас, И. Буш, К. Шрейдер, Н. Кондаков и др.

Ансамбль парка состоит из отдельных регулярных и пейзажных районов, объединенных композиционно. Районы различны по величине, площади, конфигурации и назначению. В середине XIX в. массив бывшего Зверинца представлял собой смешанный или хвойный лес, служивший прекрасным фоном для живописных групп открытых полей, расположенных по его периметру. С лучевых дорог открывались длинные узкие перспективы на Арсенал. Просеки замыкаются либо группой деревьев, либо выходят на открытое пространство лугов или водной поверхности Ламского пруда, либо замыкаются сооружениями Фермы и Слоновых ворот. Все лучи Зверинца были планировочно связаны с пейзажными дорогами периметрального кольцевого маршрута, окружающих центральный лесной массив.

На одном из лучей у здания Арсенала на естественном источнике был сооружен каменный Гротик. Район Пенсионерских конюшен возник в северной части бывшего Зверинца на основе двух естественных обширных луговых пространств разделенных и окруженных плотным лесным массивом. Окончательное оформление район получил после постройки в 1827-1829 гг. комплекса «Конюшни пенсионерские» по проекту архитектора А. Менеласа, у здания Пенсионерских конюшен было разбито кладбище лошадей. Часть луга к западу от здания конюшни была засеяна клевером и предназначалась для выпаса лошадей. Пейзажные поляны обозреваются с северной дорожки, идущей к павильону, с Арсенальной дороги, лучевой перспективы Зверинца, прибрежной дороги Ламского пруда. Основу планировки составляют расходящиеся лучами от Арсенала прямолинейные просеки. К ним тяготеет и с ними связана сеть извилистых, кольцевых и продольных дорог и аллей.

Характер насаждений пейзажной части парка с преобладанием высокоствольных деревьев продиктовал высотность его главных сооружений, решенных таким образом, чтобы их объем и силуэт не затерялись в глубине зеленого массива. Среди деревьев преобладали дубы, вязы, ели, клены, лиственницы и серебристые ивы. На протяжении XIX в. объемно-пространственная и планировочная композиция парка в целом сохранялась, последовательно дополняясь новыми элементами. На планах парка 1844 г. и 1850 г. зафиксировано сохранение сложившейся планировки.

Насаждения были смешанными, за Темной дорогой располагался луг с отдельными группами лиственных деревьев. В южной части участка появилась прогулочная дорожка, параллельная Арсенальной дороге и выходящая к Большому Ламскому мосту. План 1844 г. фиксирует дорожку в конце северного луча Арсенала (за лугом).

На плане 1850 г. окончание аллеи за лугом уже не прослеживается, наблюдается также зарастание и северо-восточной аллеи-луча, ведущей к Ферме. Как видно из «Плана города Царского села, хромо литографированного при Картографическом Заведении Военно-топографического отдела Главного штаба в 1867 г.» от здания Арсенала открываются 3 прямолинейные просеки с видами на Императорскую ферму, на открытое пространство луга перед Пенсионерской конюшней и на водные поверхности Ламского пруда. Все просеки выходят на дорогу, ведущую от Драконова моста к Ламскому павильону, пересекая пейзажную дорогу периметрального кольцевого маршрута. С Фермской дороги ведет дорога до

здания Пенсионерской конюшни. Густые массивы, приближаясь к открытому пространству луга, становятся более разреженными и переходят в группы деревьев. Просека, открывающая вид на Пенсионерскую конюшню, и просека, ведущая к Ламскому пруду, обсажена рядовой посадкой дубов и лип. На плане 1897 г. видно, что планировка, выполненная на момент 1867 г., поддерживается в том же виде.

Отличиями от плана 1867 г. является преобразование двух просек (ведущие к Ферме и Ламскому пруду) в дороги. Новая окружная дорога вокруг лугов, ведущая мимо Пенсионерской конюшни к прогулочной дорожке, получившей ответвление ближе к дороге (просеки) на Ферму. Дорога вдоль парка от Ламского пруда за границу парка, так же получила параллельную дорогу. Насаждения на плане отображены условно, очертания луга идентичны плану 1867 г. На плане 1910 г. исчезают дублирующие дорожки, окружная дорога вокруг луга, и кусочек дороги-просеки задерновывается и появляется третья дорога из бывшей просеки, ведущей на луг. На всех рассматриваемых планах прослеживается пейзажная планировка территории с наличием широких просек, кольцевая дорога и прогулочная пейзажная дорожка, остальные дороги от плана к плану меняют свою конфигурацию и форму.

Наибольшего расцвета организация участка достигла в начале XX в. К этому времени сеть проезжих дорог первой половины XIX в, расположенных по периметру участка, были дополнены системой прогулочных дорожек, образовавших внутреннее кольцо по периметру открытого лугового пространства. Прокладка в конце XIX в. дорожки перед фасадом Пенсионерской конюшни обеспечила доступ в наиболее высокую точку территории, откуда можно было наблюдать пейзаж.

Данных о наличии освещения на Фермской просеке не обнаружено. После 1917 г. территория Фермского парка и поля к северо-западу от границы Александровского парка до Ламского пруда отошли Сельскохозяйственному институту. В связи с этим Фермская дорога была дополнена участком, пересекающим старый ров, и продлена береговая дорога вдоль пруда. В местах пересечения дорогами рва были устроены трубы-переезды. В комплексе Пенсионерской конюшни разместились складские помещения, жилье, а также мастерские. Уход за территорией парка ухудшился. В годы Великой Отечественной войны на территории участка велись боевые действия. Поверхность земли была изрыта воронками, вырыты траншеи и блиндажи. Ограда парка утрачена, погибло большое количество деревьев, здания пострадали незначительно. В послевоенное время Александровский парк восстанавливался.

10.3. Описание существующего состояния объекта культурного наследия.

Ансамбль парка состоит из отдельных регулярных и пейзажных районов, объединенных композиционно. Районы различны по величине, площади, конфигурации и назначению.

Для парка характерно сочетание водных пространств (река Кузьминка, каналы и пруды) с открытыми и полукрытыми пространствами дубовых рощ, лиственных и хвойных аллей. По периметру парка расположена сеть прогулочных дорожек.

Характер насаждений пейзажной части парка с преобладанием высокоствольных деревьев продиктовал высотность его главных сооружений, решенных таким образом, чтобы их объем и силуэт не затерялись в глубине зеленого массива. Среди деревьев преобладают

дубы, вязы, ели, клены, лиственницы и серебристые ивы.

Участок в зоне проведения работ имеет естественный рельеф, не благоустроен, установлено временное ограждение.

10.4. Учетные сведения

Объект культурного наследия федерального значения «Александровский парк», по адресу: г. Пушкин, Александровский парк, включен в Единый государственный реестр объектов культурного наследия (памятников истории и культуры) народов Российской Федерации под номером 781520319380006.

Предмет охраны объекта культурного наследия утвержден распоряжением Комитета по государственному контролю, использованию и охране памятников истории и культуры Санкт-Петербурга от 30.06.2017 № 335-Р.

Границы территории утверждены распоряжением Комитета по государственному контролю, использованию и охране памятников истории и культуры Санкт-Петербурга от 13.05.2019 № 244-Р.

На момент проведения экспертизы охранное обязательство отсутствует. Отсутствие охранного обязательства не повлияет на достоверность и обоснованность выводов по результатам историко-культурной экспертизы.

10.5. Анализ проектной документации

На рассмотрение была представлена документация в следующем составе:

Раздел 1. Предварительные работы

Часть 1. Пояснительная записка. Исходно-разрешительная документация (05-10/НПД-ИРД)

Часть 2. Фотофиксация (05-10/НПД-ФФ)

Раздел 2. Комплексные научные исследования

Часть 1. Инженерно-технические исследования. Инженерное обследование технического состояния инженерных сетей и несущих и ограждающих конструкций в зоне производства работ (05-10/НПД-ТО)

Раздел 3. Проект реставрации и приспособления

Часть 1. Пояснительная записка (05-10/НПД-ПЗ)

Часть 2. Схема планировочной организации земельного участка (05-10/НПД-ПЗУ)

Часть 3. Инженерное оборудование, сети инженерно-технического обеспечения, инженерно-технические мероприятия

Книга 1. Наружные сети канализации (05-10/НПД-НК)

Книга 2. Наружные сети теплоснабжения (05-10/НПД-ТС)

Часть 4. Проект организации строительства (05-10/НПД-ПОС)

Часть 5. Мероприятия по обеспечению сохранности объекта культурного наследия (05-10/НПД-СОКН)

Раздел 1. Предварительные работы

Часть 1. Пояснительная записка. Исходно-разрешительная документация (05-10/НПД-ИРД)

В томе содержатся:

- копии исходно-разрешительной документации;
- пояснительная записка;
- акт определения влияния предполагаемых к проведению видов работ на конструктивные и другие характеристики надежности и безопасности объекта культурного наследия.

В соответствии с актом определения влияния предполагаемых к проведению видов работ на конструктивные и другие характеристики надежности и безопасности объекта культурного наследия (памятника истории и культуры) народов Российской Федерации сделан вывод, что предполагаемые к выполнению виды работ не оказывают влияние на конструктивные и другие характеристики надежности и безопасности объекта культурного наследия.

Часть 2. Фотофиксация (05-10/НПД-ФФ)

В томе содержится фотофиксация объекта культурного наследия со схемой фотофиксации.

Раздел 2. Комплексные научные исследования

Часть 1. Инженерно-технические исследования. Инженерное обследование технического состояния инженерных сетей и несущих и ограждающих конструкций в зоне производства работ (05-10/НПД-ТО)

В зону производства работ, при прокладке сетей инженерно-технического обеспечения, предусматриваемых проектом, попадают следующие объекты, в составе объекта культурного наследия федерального значения «Александровский парк»:

- Кухни (Кухонный флигель);
- Плотина (нижняя);
- Пруд кухонный.

Детальное инженерно-техническое исследование по объекту «Кухни (Кухонный флигель)», выполнено ООО «АСК-НОРД» в 2019 году.

По результатам проведенного инженерно-технического исследования, сделаны следующие выводы:

Кухни (Кухонный флигель):

- текущее техническое состояние фундаментов - ограниченно-работоспособное: такое техническое состояние обусловлено отсутствием гидроизоляции фундаментов, за исключением фундаментов пристройки в осях «2-6/Л-Н», в которых выполнено усиление монолитной ж/б обоймой по проекту 2019 г.;
- текущее техническое состояние стен признано ограниченно-работоспособным;
- текущее техническое состояние стен пристройки в осях «2-6/Л-Н» признано аварийным;
- инженерные сети в здании отсутствуют.

На основании выводов инженерно-технического исследования рекомендуется:

- до начала работ по устройству сети теплоснабжения на участке примыкания к зданию, требуется выполнить усиление и ремонт наружных несущих стен пристройки

- в осях «2-6/Л-Н» с устройством горизонтальной гидроизоляции и сохранением исторических габаритных размеров и высотных отметок;
- при устройстве узлов прохода инженерных систем использовать безударный метод (алмазное бурение), решение по устройству прохода инженерных систем разрабатывается отдельным проектом;
 - в процессе производства работ возможно выявление дополнительных повреждений, при необходимости, выполнить замену или усиление поврежденных элементов.

Плотина (нижняя):

По результатам предварительного инженерного исследования, категория состояния – удовлетворительная.

Пруд Кухонный:

По результатам предварительного инженерного исследования, категория состояния – удовлетворительная.

Раздел 3. Проект реставрации и приспособления

Часть 1. Пояснительная записка (05-10/НПД-ПЗ)

В томе представлены основные проектные решения по приспособлению объекта культурного наследия.

Часть 2. Схема планировочной организации земельного участка (05-10/НПД-ПЗУ)

Проектом не предусматривается строительство новых наземных объектов, изменяющих существующее благоустройство. Проектом предусмотрено восстановление благоустройства в границах проектирования:

- восстановление покрытия внутреннего двора из брусчатки;
- восстановление газона внесением плодородной почвы и посевом травосмесью.

Часть 3. Инженерное оборудование, сети инженерно-технического обеспечения, инженерно-технические мероприятия

Книга 1. Наружные сети канализации (05-10/НПД-НК)

Проектом предусматривается устройство наружных сетей хозяйственно-бытовой и дождевой канализации.

При пересечении траншей с действующими подземными коммуникациями, разработка грунта механизированным способом разрешается на расстоянии не менее 2 м от боковой стенки и не менее 1 м над верхом трубы, кабеля и др. Грунт, оставшийся после механизированной разработки, должен дорабатываться вручную, без применения ударных инструментов, при этом должны приниматься все меры для исключения возможности повреждения этих коммуникаций. Траншеи в стесненных условиях устраиваются со шпунтовым креплением.

Книга 2. Наружные сети теплоснабжения (05-10/НПД-ТС)

Проектом предусматривается строительство и подключение тепловой сети для теплоснабжения объекта Кухни (Кухонный флигель). Предусматривается прокладка тепловых сетей от точки присоединения в камере УТ-1, на существующих тепловых сетях до ввода в

здание (решение по устройству ИТП и решения по вводу в здание разрабатывается отдельным проектом). Подземная прокладка тепловых сетей осуществляется в каналах. Трубопроводы тепловых сетей предусмотрены из стальных бесшовных горячедеформированных труб. Проектом принята прокладка теплосети в пенополиуретановой изоляции.

В процессе производства работ:

- при пересечении с электрокабелями и кабелями связи выполнить дополнительную теплоизоляцию керамзитобетонными блоками;
- работы по перекладке в местах пересечек выполнять только в присутствии представителей соответствующих служб;
- после выполнения всех работ по прокладке теплотрасс выполнить полное восстановление пешеходных дорожек, газонов и дворовой зоны квартала по трассе.

После монтажа и крепления теплопроводов на постоянных опорах необходимо провести гидравлические испытания и выполнить промывку трубопроводов. Промывку планируется выполнять с дезинфекцией вновь монтируемых трубопроводов и с последующим обязательным анализом воды сертифицированными лабораториями.

Выравнивание опорных конструкций под проектные отметки планируется выполнять подкладными листами. При монтаже скользящих опор на трущиеся поверхности необходимо нанести слой графитовой смазки.

Трассировка сети теплоснабжения проходит на достаточном удалении от деревьев (не менее 3 м) и объектов: Плотина (нижняя), Пруд Кухонный.

Часть 4. Проект организации строительства (05-10/НПД-ПОС)

В томе содержатся мероприятия по организации производства строительных работ.

Организация работ по сохранению объекта культурного наследия федерального значения «Александровский парк», предусмотренная настоящим проектом, не нарушает предмет охраны объекта культурного наследия федерального значения «Александровский парк», расположенного по адресу: г. Пушкин, ул. Дворцовая, д. 2. Проектом организации строительства предусмотрены решения по обеспечению сохранности существующих древесно-кустарниковых насаждений на период проведения работ.

Часть 5. Мероприятия по обеспечению сохранности объекта культурного наследия (05-10/НПД-СОКН)

В томе содержатся основные мероприятия по обеспечению сохранности объектов культурного наследия федерального значения «Кухни (Кухонный флигель)», «Пруд Кухонный», «Плотина (нижняя)», входящих в состав объекта культурного наследия федерального значения «Александровский парк», для нужд которого проводятся работы по прокладке наружных сетей.

В соответствии со ст. 30 Федерального закона от 25 июня 2002 г. № 73-ФЗ «Об объектах культурного наследия (памятниках истории и культуры) народов Российской Федерации» для указанного раздела выполняется отдельная государственная историко-культурная экспертиза.

Оценка раздела в рамках данной экспертизы не выполняется.

11. Перечень документов и материалов, собранных и полученных при проведении экспертизы, а также использованной для неё специальной, технической и справочной литературы.

Государственная историко-культурная экспертиза выполнена на основании анализа материалов, представленных заявителем.

11.1. Список использованных источников и литературы:

1. Федеральный закон от 25 июня 2002 г. № 73-ФЗ «Об объектах культурного наследия (памятниках истории и культуры) народов Российской Федерации».
2. ГОСТ 21.1101-2013 «Основные требования к проектной и рабочей документации».
3. ГОСТ Р 55528-2013 «Состав и содержание научно-проектной документации по сохранению объектов культурного наследия (памятники истории и культуры). Общие требования», утвержденный и введенный в действие с 01.01.2014 приказом Регионального агентства по техническому регулированию и метрологии от 28.08.2013 № 593-ст.
4. Письмо Министерства культуры Российской Федерации от 25.03.2014 № 52-01-39-12-ГП «Разъяснение о научно-проектной и проектной документации».
5. Письмо Министерства культуры Российской Федерации от 24.03.2015 № 90-01-39-ГП.
6. Письмо Министерства культуры Российской Федерации от 28.08.2015 № 280-01-39-ГП.
7. Письмо Министерства культуры Российской Федерации от 16.10.2015 № 338-01-39-ГП.
8. Фонды Российского государственного исторического архива.
9. Фонды Центрального государственного исторического архива Санкт-Петербурга.
10. Бардовская Л. Данини. Сборник Архитекторы Царского Села. От Растрелли до Данини / Альбом, под ред. И. Ботт. — СПб.: Аврора, 2010.
11. Деи Ю.А. Подлинная царица. СПб., 1999.
12. Зимин И.В. Царская работа. XIX – начало XX в. Повседневная жизнь Российского императорского двора. – М.: Центрполиграф, 2013.
13. Зимин И.В. Александровский дворец в Царском селе: люди и стены, 1796-1917: повседневная жизнь Российского императорского двора: 400 лет Дому Романовых, 2015.
14. Кваренги Джакомо. Архитектурная графика. Коллекция Государственного Музея истории Санкт-Петербурга, научный каталог. Санкт-Петербург, 1998.
15. Козлов А.В. Сильвио Данини: материалы к творческой биографии /А.В.Козлов. СПб.: КОЛО, 2010.
16. Мощеникова М. А. Историческая застройка Царского Села доп. 2010.
17. Яковлев В.И. Александровский дворец-музей в Детском селе: (Бывш. жилище Романовых). Л., 1927.

12. Обоснования выводов экспертизы

По результатам исследований, выполненных в рамках экспертизы, установлено:

Представленная на экспертизу проектная документация на проведение работ по сохранению объекта культурного наследия федерального значения «Александровский парк»,

расположенного по адресу: г. Пушкин, ул. Дворцовая, д. 2, предусмотренная проектом: «Разработка научно-проектной документации по сохранению объекта культурного наследия, а именно: работ по прокладке наружных инженерных сетей (наружные сети теплоснабжения, наружные сети канализации) для обеспечения нужд объекта культурного наследия федерального значения «Кухни (Кухонный флигель)», входящего в состав объекта культурного наследия федерального значения «Александровский парк»», разработанным ООО «РЕСТРОН» в 2020 г. (шифр 05-10/НПД), содержит необходимые материалы и документы, достаточные для обоснования принятых решений.

Решения, предусмотренные проектной документацией на проведение работ по сохранению объекта культурного наследия федерального значения «Александровский парк», расположенного по адресу: г. Пушкин, ул. Дворцовая, д. 2, предусмотренной проектом: «Разработка научно-проектной документации по сохранению объекта культурного наследия, а именно: работ по прокладке наружных инженерных сетей (наружные сети теплоснабжения, наружные сети канализации) для обеспечения нужд объекта культурного наследия федерального значения «Кухни (Кухонный флигель)», входящего в состав объекта культурного наследия федерального значения «Александровский парк»», разработанным ООО «РЕСТРОН» в 2020 г. (шифр 05-10/НПД), выполнены в целях создания условий для современного использования объекта культурного наследия и без изменения предмета охраны объекта культурного наследия и соответствуют требованиям Федерального Закона № 73 «Об объектах культурного наследия (памятниках истории и культуры) народов Российской Федерации» от 25.06.2002.

Элементами предмета охраны, рассматриваемыми в связи с представленным проектом, являются:

- объемно-пространственное и планировочное решение: визуальные связи между объектами культурного наследия, входящими в состав ансамбля «Александровский парк», а также расположенными на их территории; местоположение, объемно-пространственные, конструктивные, планировочные и архитектурно-художественные характеристики зданий и сооружений, а также ландшафтных объектов, расположенных на территории Александровского парка: входящих в состав объекта культурного наследия «Александровский парк»: «Кухни (Кухонный флигель)», пейзажная часть парка, Дворцовая ул., 2 (Санкт-Петербург, город Пушкин, Дворцовая улица, дом 2, литера Б), «Плотина (нижняя)», на Кухонном пруду, «Пруд Кухонный», юго-восточнее дворца; объемно-пространственная композиция, рельеф, планировочная система, дорожная сеть Александровского парка: ландшафтный район Александровского дворца и Белой башни, включающий Детский, Фасадный и Кухонный пруды, Детский остров с Детским домиком, Александровский дворец, Кухонный корпус, Белую башню;
- гидросистема: система каналов и прудов восточной части парка: Кухонный пруд, его местоположение, конфигурация, абрис береговых линий, историческое дно- и берегоукрепления, гидротехнические сооружения (плотины (две));
- насаждения.

Рассматриваемым проектом предусмотрены работы по прокладке наружных инженерных сетей (наружные сети теплоснабжения, наружные сети канализации) для обеспечения нужд объекта культурного наследия федерального значения «Кухни (Кухонный флигель)», входящего в состав объекта культурного наследия федерального значения «Александровский парк»:

- устройство наружных сетей хозяйственно-бытовой и дождевой канализации;
- устройство сети теплоснабжения;
- восстановительное благоустройство территории.

Предусмотренные проектом решения обеспечивают сохранность объемно-пространственных, планировочных и ландшафтно-визуальных характеристик Александровского парка.

Трассировка сетей инженерно-технического обеспечения выполняется открытым способом в траншеях, устраиваемых с откосами с применением ограждающих и удерживающих конструкций. Представленное решение типовое для аналогичных грунтовых условий, что минимизирует негативное влияние от их строительства и эксплуатации на окружающую среду. Проектом предусмотрено восстановление благоустройства после выполнения работ

Решения, предусмотренные проектной документацией на проведение работ по сохранению объекта культурного наследия федерального значения «Александровский парк», расположенного по адресу: г. Пушкин, ул. Дворцовая, д. 2, предусмотренной проектом: «Разработка научно-проектной документации по сохранению объекта культурного наследия, а именно: работ по прокладке наружных инженерных сетей (наружные сети теплоснабжения, наружные сети канализации) для обеспечения нужд объекта культурного наследия федерального значения «Кухни (Кухонный флигель)», входящего в состав объекта культурного наследия федерального значения «Александровский парк»», разработанным ООО «РЕСТРОН» в 2020 г. (шифр 05-10/НПД), соответствуют требованиям Задания на проведение работ по сохранению объекта культурного наследия, включенного в единый государственный реестр объектов культурного наследия (памятников истории и культуры) народов Российской Федерации № 01-52-2414/20-0-0 от 29.09.2020, выданного Комитетом по государственному контролю, использованию и охране памятников истории и культуры Санкт-Петербурга.

Таким образом, исследования, выполненные в рамках данной работы, позволяют сделать вывод о соответствии проектной документации на проведение работ по сохранению объекта культурного наследия федерального значения «Александровский парк», расположенного по адресу: г. Пушкин, ул. Дворцовая, д. 2, предусмотренной проектом: «Разработка научно-проектной документации по сохранению объекта культурного наследия, а именно: работ по прокладке наружных инженерных сетей (наружные сети теплоснабжения, наружные сети канализации) для обеспечения нужд объекта культурного наследия федерального значения «Кухни (Кухонный флигель)», входящего в состав объекта культурного наследия федерального значения «Александровский парк»», разработанным ООО «РЕСТРОН» в 2020 г. (шифр 05-10/НПД), требованиям законодательства Российской Федерации в области государственной охраны объектов культурного наследия.

13. Выводы экспертизы

Проектная документация на проведение работ по сохранению выявленного объекта культурного наследия «Александровский парк», расположенного по адресу: г. Пушкин, ул. Дворцовая, д. 2, предусмотренная проектом: «Разработка научно-проектной документации по сохранению объекта культурного наследия, а именно: работ по прокладке наружных инженерных сетей (наружные сети теплоснабжения, наружные сети канализации) для обеспечения нужд объекта культурного наследия федерального значения «Кухни (Кухонный флигель)», входящего в состав объекта культурного наследия федерального значения «Александровский парк»», разработанным ООО «РЕСТРОН» в 2020 г. (шифр 05-10/НПД), соответствует (положительное заключение) требованиям законодательства Российской Федерации в области государственной охраны объектов культурного наследия.

14. Перечень приложений к заключению экспертизы

- 1) Приложение №1 Историческая иконография
- 2) Приложение №2 Фотографические изображения объекта на момент заключения договора на проведение экспертизы
- 3) Приложение №3 Копии документов, представленные заказчиком экспертизы
- 4) Приложение №4 Копии договоров с экспертами
- 5) Приложение №5 Копии протоколов заседаний экспертной комиссии

15. Дата оформления заключения экспертизы, являющаяся датой его подписания членами экспертной комиссии

21 июня 2021 г.

Председатель экспертной комиссии	<u>Подписано электронной подписью</u>	(Глинская Н.Б.)
Ответственный секретарь экспертной комиссии	<u>Подписано электронной подписью</u>	(Дубинин И.В.)
Член экспертной комиссии	<u>Подписано электронной подписью</u>	(Зайцева Д.А.)

Ответственный секретарь

Дубинин И.В.

Приложение №1
к Акту государственной историко-
культурной экспертизы
проектной документации на
проведение работ по сохранению
объекта культурного наследия
федерального значения
«Александровский парк» по адресу:
г. Пушкин, ул. Дворцовая, д. 2

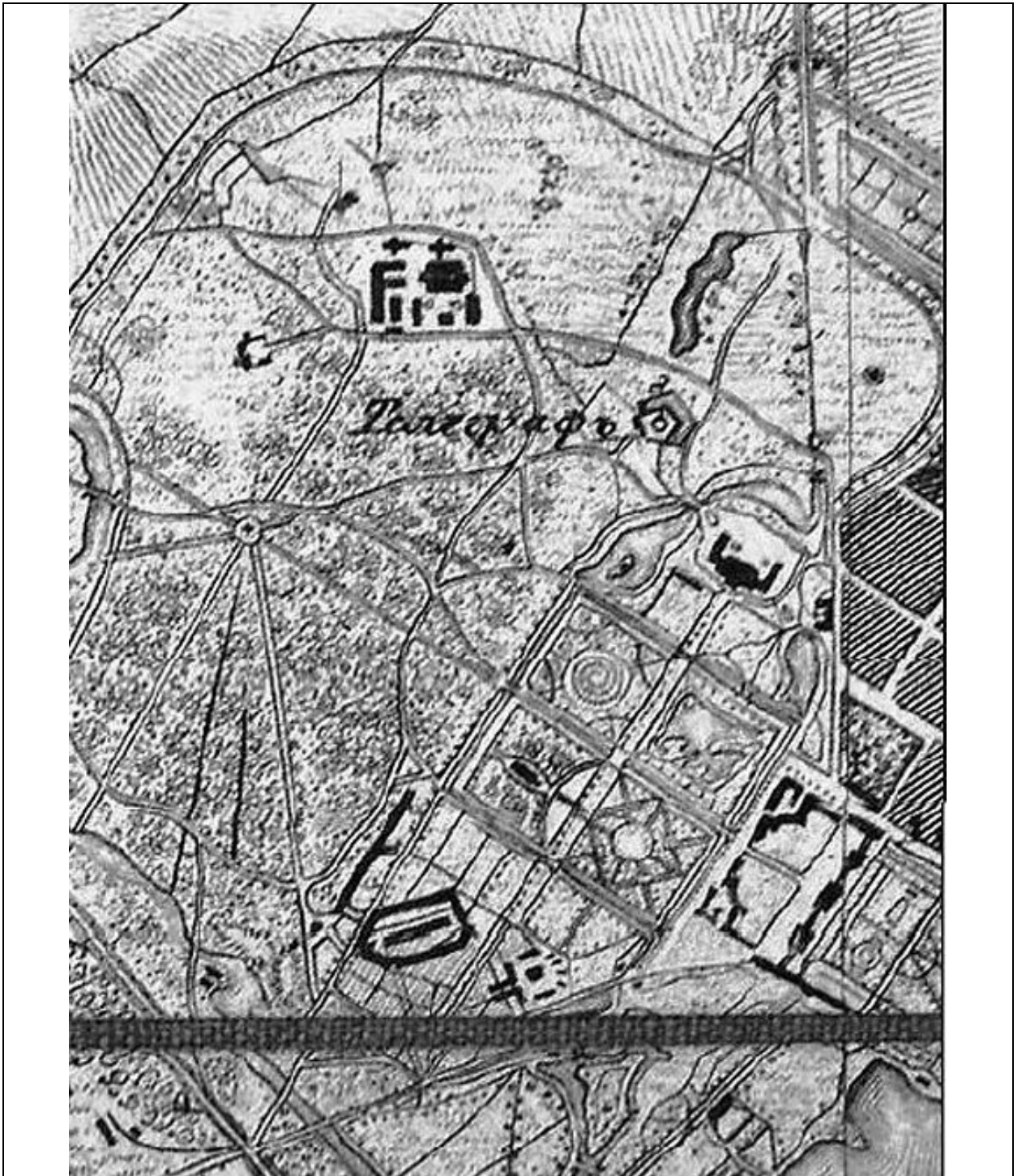
ИСТОРИЧЕСКАЯ ИКОНОГРАФИЯ

Перечень исторической иконографии

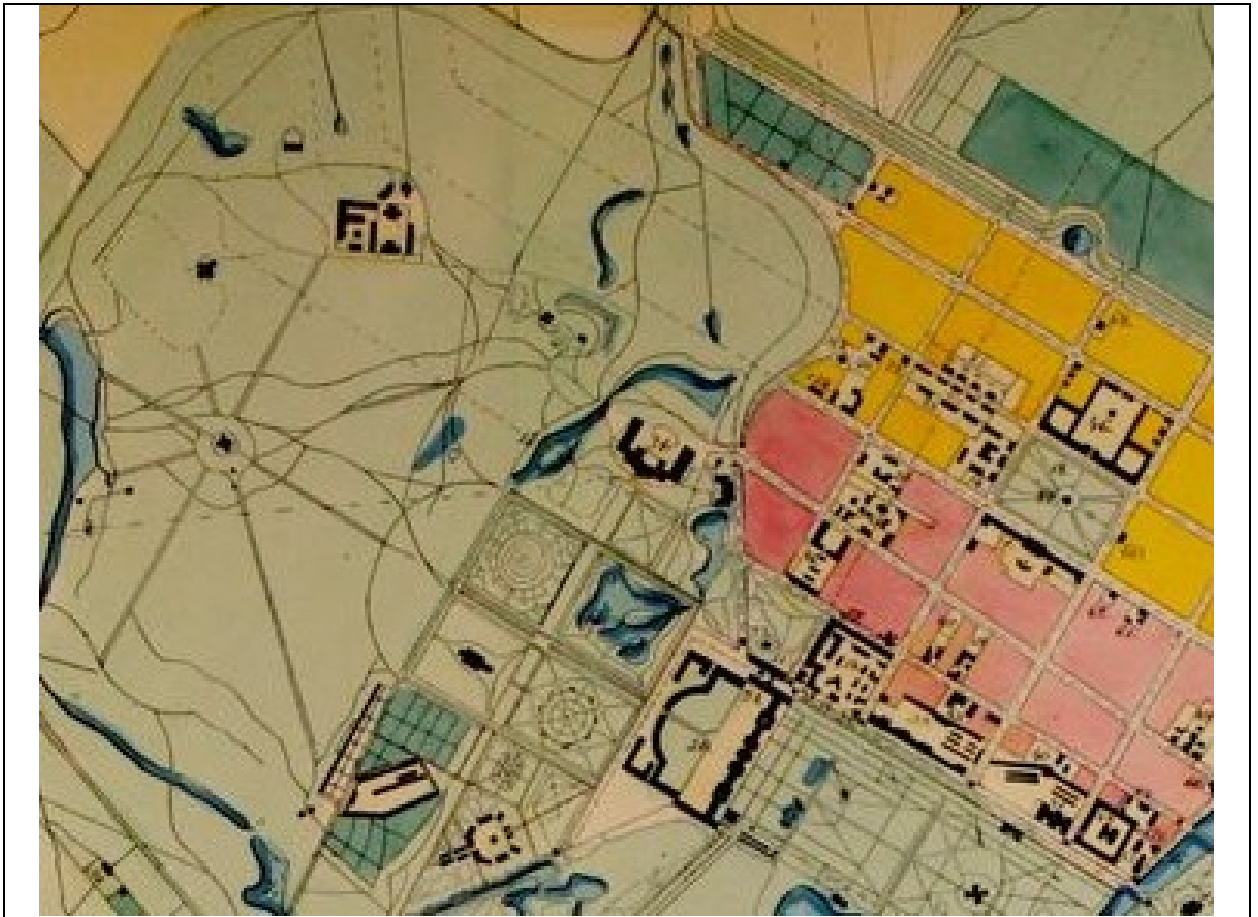
1. Фрагмент карты Царского села 1809 г. В.И. Гесте.
2. Фрагмент карты Царского села 1831 г. Шуберта.
3. Фрагмент Атласа Царского села 1857 г. Н.И. Цылова.
4. Фрагмент карты Царского села 1915 г.
5. Пруды Александровского парка.



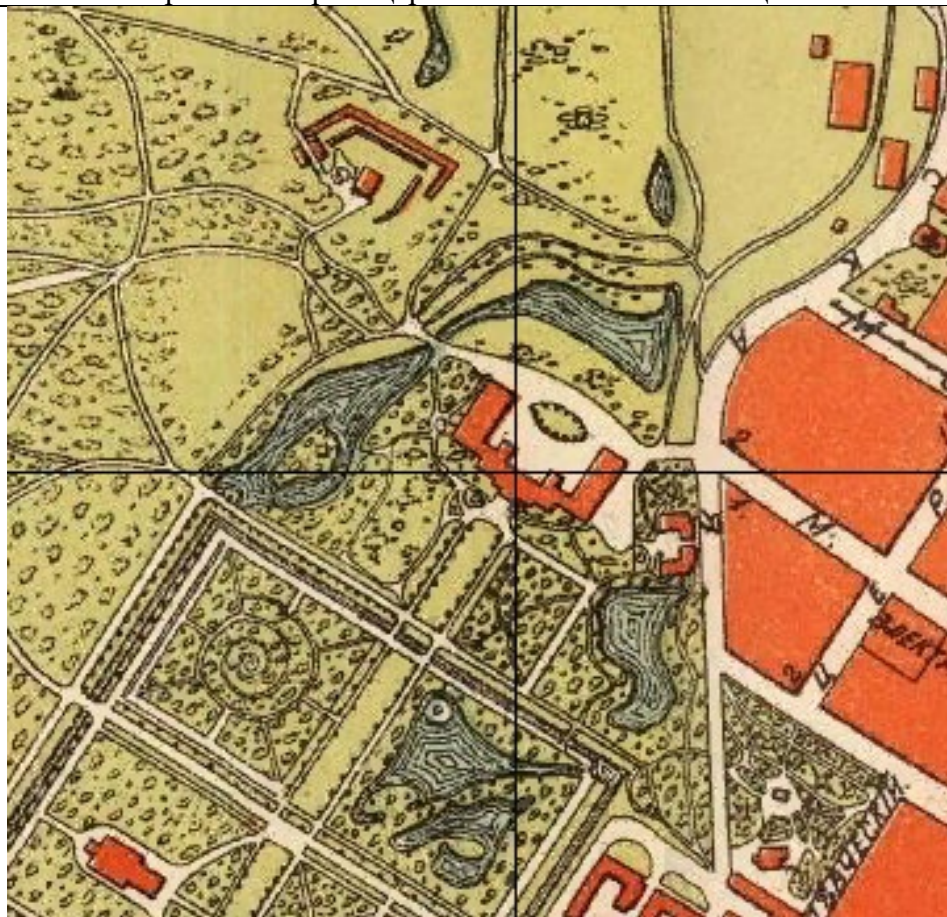
1. Фрагмент карты Царского села 1809 г. В.И. Гесте



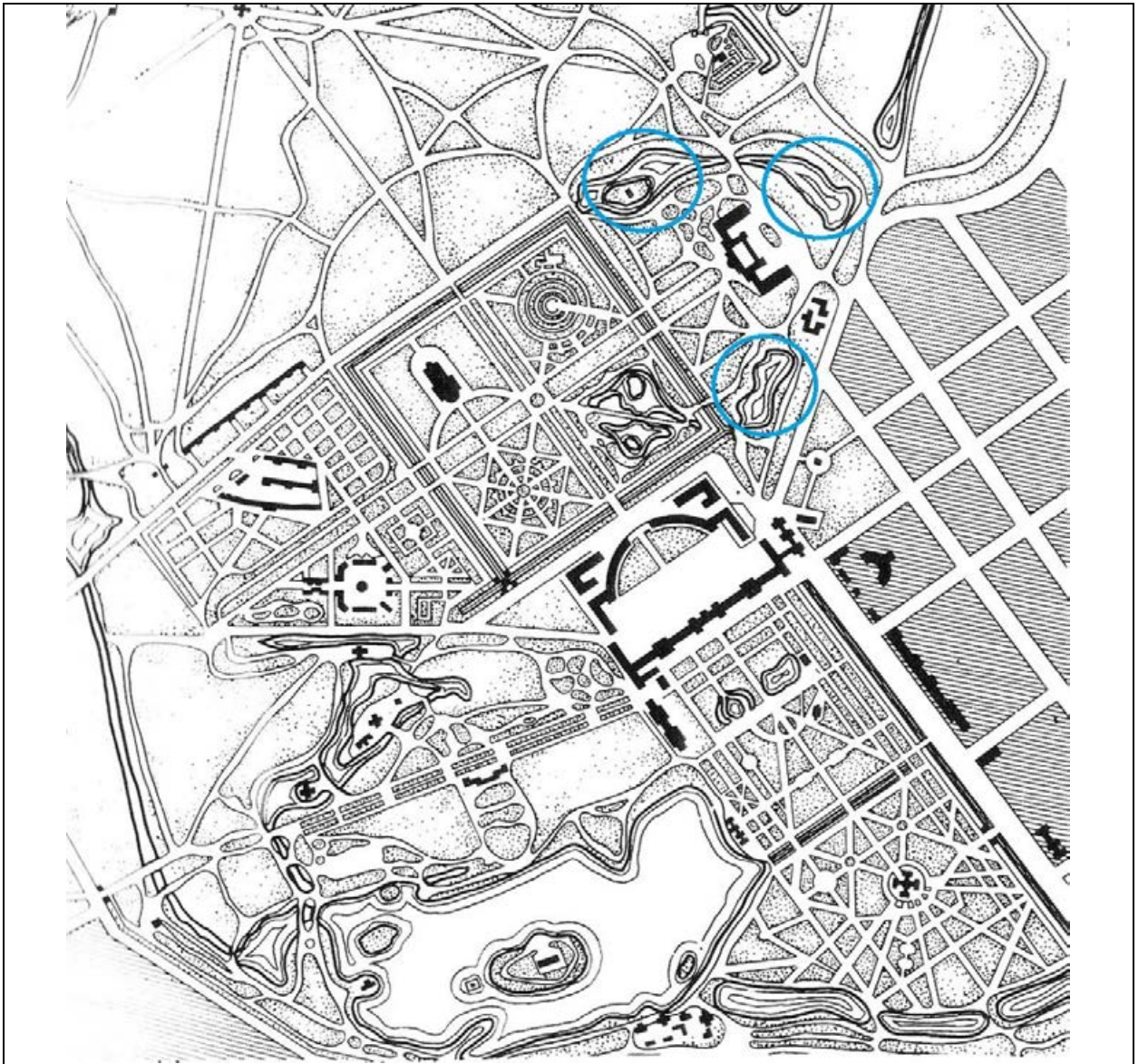
2. Фрагмент карты Царского села 1831 г. Шуберта



3. Фрагмент карты Царского села 1857 г. Н.И. Цылова



4. Фрагмент карты Царского села 1915 г.



5. Пруды Александровского парка

Приложение №2
к Акту государственной историко-
культурной экспертизы
проектной документации на
проведение работ по сохранению
объекта культурного наследия
федерального значения
«Александровский парк» по адресу:
г. Пушкин, ул. Дворцовая, д. 2

**ФОТОГРАФИЧЕСКИЕ ИЗОБРАЖЕНИЯ ОБЪЕКТА НА МОМЕНТ
ЗАКЛЮЧЕНИЯ ДОГОВОРА НА ПРОВЕДЕНИЕ ЭКСПЕРТИЗЫ**

Перечень фотофиксации

1. Фрагмент Кухонного флигеля и Александровского парка
2. Фрагмент Кухонного флигеля и Александровского парка
3. Фрагмент Кухонного флигеля. Место предполагаемой прокладки инженерных сетей
4. Место предполагаемой прокладки инженерных сетей
5. Фрагмент Кухонного флигеля и Александровского парка
6. Место предполагаемой прокладки инженерных сетей
7. Место предполагаемой прокладки инженерных сетей
8. Фрагмент Кухонного флигеля. Место предполагаемой прокладки инженерных сетей
9. Фрагмент Кухонного флигеля
10. Фрагмент лицевого фасада Кухонного флигеля
11. Фрагмент Кухонного флигеля. Место предполагаемой прокладки инженерных сетей
12. Место предполагаемой прокладки инженерных сетей
13. Место предполагаемой прокладки инженерных сетей
14. Фрагмент Кухонного флигеля. Место предполагаемой прокладки инженерных сетей
15. Фрагмент Кухонного флигеля. Место предполагаемой прокладки инженерных сетей
16. Фрагмент Кухонного флигеля. Место предполагаемой прокладки инженерных сетей
17. Фрагмент Кухонного флигеля. Место предполагаемой прокладки инженерных сетей
18. Фрагмент Кухонного флигеля. Место предполагаемой прокладки инженерных сетей
19. Место предполагаемой прокладки инженерных сетей
20. Фрагмент Кухонного флигеля и Александровского парка



Фото №:

1

Адрес:

г. Пушкин, ул. Дворцовая, д. 2

Наименование ОКН:

«Александровский парк»

Аннотация:

Фрагмент Кухонного флигеля и Александровского парка

Дата съемки:

17 мая 2021 г. (Зайцева Д.А.)



Фото №:	2
Адрес:	г. Пушкин, ул. Дворцовая, д. 2
Наименование ОКН:	«Александровский парк»
Аннотация:	Фрагмент Кухонного флигеля и Александровского парка
Дата съемки:	17 мая 2021 г. (Зайцева Д.А.)



Фото №:

3

Адрес:

г. Пушкин, ул. Дворцовая, д. 2

Наименование ОКН:

«Александровский парк»

Аннотация:

Фрагмент Кухонного флигеля. Место предполагаемой прокладки инженерных сетей

Дата съемки:

17 мая 2021 г. (Зайцева Д.А.)



Фото №:	4
Адрес:	г. Пушкин, ул. Дворцовая, д. 2
Наименование ОКН:	«Александровский парк»
Аннотация:	Место предполагаемой прокладки инженерных сетей
Дата съемки:	17 мая 2021 г. (Зайцева Д.А.)



Фото №:

5

Адрес:

г. Пушкин, ул. Дворцовая, д. 2

Наименование ОКН:

«Александровский парк»

Аннотация:

Фрагмент Кухонного флигеля и Александровского парка

Дата съемки:

17 мая 2021 г. (Зайцева Д.А.)



Фото №:

6

Адрес:

г. Пушкин, ул. Дворцовая, д. 2

Наименование ОКН:

«Александровский парк»

Аннотация:

Место предполагаемой прокладки инженерных сетей

Дата съемки:

17 мая 2021 г. (Зайцева Д.А.)



Фото №:

7

Адрес:

г. Пушкин, ул. Дворцовая, д. 2

Наименование ОКН:

«Александровский парк»

Аннотация:

Место предполагаемой прокладки инженерных сетей

Дата съемки:

17 мая 2021 г. (Зайцева Д.А.)



Фото №:

8

Адрес:

г. Пушкин, ул. Дворцовая, д. 2

Наименование ОКН:

«Александровский парк»

Аннотация:

Фрагмент Кухонного флигеля. Место предполагаемой прокладки инженерных сетей

Дата съемки:

17 мая 2021 г. (Зайцева Д.А.)



Фото №:

Адрес:

Наименование ОКН:

Аннотация:

Дата съемки:

9

г. Пушкин, ул. Дворцовая, д. 2

«Александровский парк»

Фрагмент Кухонного флигеля

17 мая 2021 г. (Зайцева Д.А.)



Фото №:

10

Адрес:

г. Пушкин, ул. Дворцовая, д. 2

Наименование ОКН:

«Александровский парк»

Аннотация:

Фрагмент лицевого фасада Кухонного флигеля

Дата съемки:

17 мая 2021 г. (Зайцева Д.А.)



Фото №:

11

Адрес:

г. Пушкин, ул. Дворцовая, д. 2

Наименование ОКН:

«Александровский парк»

Аннотация:

Фрагмент Кухонного флигеля. Место предполагаемой прокладки инженерных сетей

Дата съемки:

17 мая 2021 г. (Зайцева Д.А.)



Фото №:

12

Адрес:

г. Пушкин, ул. Дворцовая, д. 2

Наименование ОКН:

«Александровский парк»

Аннотация:

Место предполагаемой прокладки инженерных сетей

Дата съемки:

17 мая 2021 г. (Зайцева Д.А.)



Фото №:

13

Адрес:

г. Пушкин, ул. Дворцовая, д. 2

Наименование ОКН:

«Александровский парк»

Аннотация:

Место предполагаемой прокладки инженерных сетей

Дата съемки:

17 мая 2021 г. (Зайцева Д.А.)




Фото №:

14

Адрес:

г. Пушкин, ул. Дворцовая, д. 2

Наименование ОКН:

«Александровский парк»

Аннотация:

Фрагмент Кухонного флигеля. Место предполагаемой прокладки инженерных сетей

Дата съемки:

17 мая 2021 г. (Зайцева Д.А.)



Фото №:

15

Адрес:

г. Пушкин, ул. Дворцовая, д. 2

Наименование ОКН:

«Александровский парк»

Аннотация:

Фрагмент Кухонного флигеля. Место предполагаемой прокладки инженерных сетей

Дата съемки:

17 мая 2021 г. (Зайцева Д.А.)



Фото №:

16

Адрес:

г. Пушкин, ул. Дворцовая, д. 2

Наименование ОКН:

«Александровский парк»

Аннотация:

Фрагмент Кухонного флигеля. Место предполагаемой прокладки инженерных сетей

Дата съемки:

17 мая 2021 г. (Зайцева Д.А.)



Фото №:

17

Адрес:

г. Пушкин, ул. Дворцовая, д. 2

Наименование ОКН:

«Александровский парк»

Аннотация:

Фрагмент Кухонного флигеля. Место предполагаемой прокладки инженерных сетей

Дата съемки:

17 мая 2021 г. (Зайцева Д.А.)




Фото №:

18

Адрес:

г. Пушкин, ул. Дворцовая, д. 2

Наименование ОКН:

«Александровский парк»

Аннотация:

Фрагмент Кухонного флигеля. Место предполагаемой прокладки инженерных сетей

Дата съемки:

17 мая 2021 г. (Зайцева Д.А.)




Фото №:

19

Адрес:

г. Пушкин, ул. Дворцовая, д. 2

Наименование ОКН:

«Александровский парк»

Аннотация:

Место предполагаемой прокладки инженерных сетей

Дата съемки:

17 мая 2021 г. (Зайцева Д.А.)



Фото №:	20
Адрес:	г. Пушкин, ул. Дворцовая, д. 2
Наименование ОКН:	«Александровский парк»
Аннотация:	Фрагмент Кухонного флигеля и Александровского парка
Дата съемки:	17 мая 2021 г. (Зайцева Д.А.)



ПРАВИТЕЛЬСТВО САНКТ-ПЕТЕРБУРГА
КОМИТЕТ ПО ГОСУДАРСТВЕННОМУ КОНТРОЛЮ, ИСПОЛЬЗОВАНИЮ
И ОХРАНЕ ПАМЯТНИКОВ ИСТОРИИ И КУЛЬТУРЫ
РАСПОРЯЖЕНИЕ окуд

30.06.2017

№ 335-р

**Об утверждении предмета охраны
объекта культурного наследия
федерального значения
«Александровский парк»**

1. Утвердить предмет охраны объекта культурного наследия федерального значения «Александровский парк», расположенного по адресу: Санкт-Петербург, г. Пушкин, Дворцовая ул., 2, согласно приложению к распоряжению.





2. Начальнику отдела государственного учёта объектов культурного наследия КГИОП обеспечить размещение распоряжения в электронной форме в локальной компьютерной сети КГИОП.

3. Контроль за выполнением распоряжения остается за заместителем председателя КГИОП – начальником Управления организационного обеспечения, популяризации и государственного учета объектов культурного наследия.

Заместитель председателя КГИОП –
начальник Управления организационного обеспечения,
популяризации и государственного учета
объектов культурного наследия

Г.Р. Аганова

Предмет охраны объекта культурного наследия
федерального значения «Александровский парк»,
расположенного по адресу:
Санкт-Петербург, г. Пушкин, Дворцовая ул., 2

№ пп	Видовая принадлежность предмета охраны	Предмет охраны	Фотофиксация
1	2	3	4
1.	<p>Объемно-пространственное и планировочное решение:</p>	<p>Местоположение Александровского парка в западной части города Пушкина на территории, ограниченной Дворцовой улицей, Садовой улицей, Треугольной площадью, Подкапризовой дорогой, Дорогой на Александровку, Кузьминским шоссе, сельскохозяйственными территориями к югу от Кузьминского шоссе, Академическим проспектом.</p> <p>сочетание открытых пространств (лугов, полей, водоемов, дорог, площадок), полуоткрытых (участки с группами и одиночными деревьями), закрытых пространств (массивы), с историческими зданиями и сооружениями;</p>	   

1	2	3	4
		<p>Визуальные связи:</p> <p>1. Между объектами культурного наследия, входящими в состав ансамбля «Александровский парк», а также расположенными на их территории, в том числе:</p> <ul style="list-style-type: none"> - видовые перспективы от павильона Арсенал, включая перспективу в сторону Фермы, замыкаемую башней Молочного павильона; - визуальные связи Александровского дворца, включая перспективу Дубовой аллеи; - визуальные связи и перспективы Нового сада, включая панорамы Крестового канала и аллей; - визуальные связи объектов, расположенных вдоль Фермской дороги; <p>2. С объектами культурного наследия:</p> <p>федерального значения:</p> <ul style="list-style-type: none"> - «Екатерининский дворец и парк», в том числе перспектива от павильона «Арсенал», ориентированная на центральную ось Екатерининского дворца; визуальные связи Нового сада, Крестового канала с мостами с Циркумференциями, Кухонными корпусами, Оградой с воротами и Екатерининским дворцом; визуальные связи объектов, расположенных вдоль Подкапризовой дороги, включая Китайскую деревню, Скрипучую беседку, Большой и Малый капризы; - «Баболовский парк», включая визуальные связи парков вдоль дороги на Александровку; - «Императорский Царскосельский Лицей»; - «Храм римско-католический Святого Иоанна»; - «Дом Китаева Я. с оградой и садом. Здесь в 1831 г. жил поэт Пушкин А.С.»; - «Ворота Египетские»; <p>регионального значения:</p> <ul style="list-style-type: none"> - «Жилой флигель усадьбы Колзаковых»; - «Бульвар»; <p>выявленными:</p> <ul style="list-style-type: none"> - «Дом призрения увечных воинов императрицы Александры Федоровны. Дом для инвалидов»; - «Усадьба Д. Кваренги (фундаменты построек, сад)»; - «Царскосельское училище девиц духовного звания (со службами)»; 	     

1	2	3	4
		<p>- «Дом Олениных (Сапаторий Свято-Троицкой общины сестер милосердия) (с садом), где в 1921 году жила А.А. Ахматова»;</p> <p>- «Памятник А.С. Пушкину»;</p> <p>местоположение, объемно-пространственные, конструктивные, планировочные и архитектурно-художественные характеристики зданий и сооружений, а также ландшафтных объектов, расположенных на территории Александровского парка:</p> <p>Входящих в состав объекта культурного наследия «Александровский парк»*:</p> <ol style="list-style-type: none"> 1. «Бастион Зверинец юго-восточный сорвом (остатки)», пейзажная часть парка, вокруг Белой башни (Санкт-Петербург, город Пушкин, Александровский парк, литера З); 2. «Белая башня», пейзажная часть парка (Санкт-Петербург, город Пушкин, Александровский парк, литера Ж); 3. «Ворота Александровские», пейзажная часть парка, дорога на Александровку; 4. «Ворота Красносельские ("Слоновые") – караулки», пейзажная часть парка, дорога на Александровку (Санкт-Петербург, город Пушкин, Александровский парк, дом б/н, литера АХ); 5. «Ворота Кухонные», вход в парк с Дворцовой ул.; 6. «Ворота-руины у Белой башни», пейзажная часть парка (Санкт-Петербург, город Пушкин, Александровский парк, литера З); 7. «Грот», близ Шапели (Санкт-Петербург, город Пушкин, Александровский парк, литера БХ); 8. «Грот-родник», близ Арсенала (Санкт-Петербург, город Пушкин, Александровский парк, литера БФ); 9. «Дворец Александровский (со статуями)», Дворцовая ул., 2, пейзажная часть парка (Санкт-Петербург, город Пушкин, Дворцовая улица, дом 2, литера А); 10. «Канал Витголовский с протокой», между Башней-руиной и р. Кузьминкой; 11. «Канал Крестовый», регулярная часть парка; 12. «Китайская деревня», у Подкаширивой дороги: 12.1. «Дома жилые (двадцать)» (Санкт-Петербург, город Пушкин, Александровский парк, литеры АБ, АВ, АД, АЕ, АЖ, АЗ, АИ, АК, АЛ, АМ, АН, 	

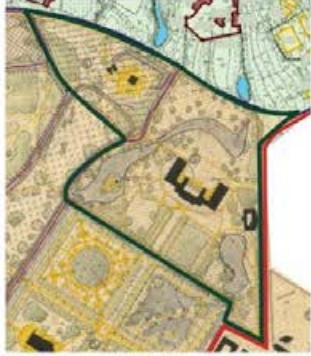




1	2	3	4
		<p>АО);</p> <p>12.2. «Мосты (два)» (Санкт-Петербург, город Пушкин, Александровский парк, литеры БТ, БУ);</p> <p>12.3. «Ротонда» (Санкт-Петербург, город Пушкин, Александровский парк, литера А11);</p> <p>13. «Китайский театр», регулярная часть парка (Санкт-Петербург, город Пушкин, Александровский парк, литера В);</p> <p>14. «Коношни пенсионерские», у северной границы парка (Санкт-Петербург, город Пушкин, Александровский парк, литера И);</p> <p>15. «Кухни (Кухонный флигель)», пейзажная часть парка, Дворцовая ул., 2 (Санкт-Петербург, город Пушкин, Дворцовая улица, дом 2, литера Б);</p> <p>16. «Мост Большой Ламский», через Большой Ламский пруд (Санкт-Петербург, город Пушкин, Александровский парк, литера ВВ);</p> <p>17. «Мост Каменный», через Виттоловский канал на Подкапризовой дороге (Санкт-Петербург, город Пушкин, Екатерининский парк, литера ВП);</p> <p>18. «Мост Каменный», через Виттоловский канал на Сиреневой аллее (Санкт-Петербург, город Пушкин, Александровский парк, литера ВП);</p> <p>19. «Мост Китайский Большой со статуями китайцев», через Крестовый канал (Санкт-Петербург, город Пушкин, Александровский парк, литера ВВ);</p> <p>20. «Мост Китайский с драконами», через Крестовый канал (Санкт-Петербург, город Пушкин, Александровский парк, дом б/ц, литера ВГ);</p> <p>21. «Мост Косой (остатки)», на протоке из пруда Озерки;</p> <p>22. «Мост Крестовый с беседкой», через Крестовый канал (Санкт-Петербург, город Пушкин, Александровский парк, литера ВК);</p> <p>23. «Мост Малый (Верхний) Ламский», через Верхне-Ламский пруд (Санкт-Петербург, город Пушкин, Александровский парк, литера ВА);</p> <p>24. «Мост Металлический», пруд Озерки (Санкт-Петербург, город Пушкин, Александровский парк, литера ВИ);</p> <p>25. «Мост Металлический», через Виттоловскую протоку (Санкт-Петербург, город Пушкин, Александровский парк, литера ВВ);</p> <p>26. «Мост на Столбовой дороге», через р. Кузьминку, дороги в Александровку;</p> <p>27. «Мост Нижний Ламский с плотиной», через р. Кузьминку у Нижне-Ламского пруда (Санкт-Петербург, город Пушкин,</p>	






1	2	3	4
		<p>Александровский парк, литера АТ);</p> <p>28. «Мост Руинный», через ров, перед воротами "Руины", у Белой башни (Санкт-Петербург, город Пушкин, Александровский парк, литера З);</p> <p>29. «Мост со шлюзом», на выходе из Крестового канала в Детский пруд (Санкт-Петербург, город Пушкин, Александровский парк, дом Б/н, литера АЦ);</p> <p>30. «Мостик Висячий (Трясучий)», через Крестовый канал (Санкт-Петербург, город Пушкин, Александровский парк, литера ВЩ);</p> <p>31. «Мосты Китайские Малые (два)», через Крестовый канал у Китайской деревни (Санкт-Петербург, город Пушкин, Александровский парк, литеры АУ, АФ);</p> <p>32. «Мосты металлические (два)», пруд Озерки (Санкт-Петербург, город Пушкин, Александровский парк, литеры БЖ, БЗ);</p> <p>33. «Мосты металлические (два)», через Крестовый канал (Санкт-Петербург, город Пушкин, Александровский парк, литеры БА, БВ);</p> <p>34. «Оранжереи (шесть корпусов)», близ Китайской деревни (Санкт-Петербург, город Пушкин, Александровский парк, литеры Т, У, Ф, Х, Ц);</p> <p>35. «Павильон "Арсенал" ("Монбизу")», пейзажная часть парка (Санкт-Петербург, город Пушкин, Александровский парк, литера М);</p> <p>36. «Павильон "Детский домик" с террасой и двумя пристанями (перекидными мостами)», Детский остров на Детском пруду (Санкт-Петербург, город Пушкин, Александровский парк, литеры Е, БМ, БН, БР);</p> <p>37. «Павильон для лам», пейзажная часть парка (Санкт-Петербург, город Пушкин, Александровский парк, литера Н);</p> <p>38. «Павильон "Малая Шапель"», северо-западная часть парка;</p> <p>39. «Павильон "Шапель"», близ Китайской деревни (Санкт-Петербург, город Пушкин, Александровский парк, литера Р);</p> <p>40. «Плотина (верхняя)», на Кухонном пруду (Санкт-Петербург, город Пушкин, Александровский парк, литера БД);</p> <p>41. «Плотина (нижняя)», на Кухонном пруду;</p> <p>42. «Плотина (нижняя)», на Фасадном пруду (Санкт-Петербург, город Пушкин, Александровский парк, литера ВД);</p> <p>43. «Плотина Александровская, на р. Кузьминке» (Санкт-Петербург, город Пушкин, Александровский парк,</p>	






1	2	3	4
		<p>литера АС);</p> <p>44. «Пруд Большой Ламский (Звериный)», на р. Кузьминке;</p> <p>45. «Пруд Верхне-Ламский», на р. Кузьминке;</p> <p>46. «Пруд Виттоловский Шапельный», расширение Виттоловского канала;</p> <p>47. «Пруд Детский с островом», юго-западнее дворца;</p> <p>48. «Пруд Кухонный», юго-восточнее дворца;</p> <p>49. «Пруд Нижне-Ламский», на р. Кузьминке;</p> <p>50. «Пруд Озерки», регулярная часть парка;</p> <p>51. «Пруд Фасадный с плотиной», перед северным фасадом дворца;</p> <p>52. «Ратная палата», северо-восточная часть парка (Санкт-Петербург, город Пушкин, Фермская дорога, дом 5, литера А);</p> <p>53. «Скамьи металлические»;</p> <p>54. «Собор Федоровский», Академический просп., 32, северо-восточная часть парка (Санкт-Петербург, город Пушкин, Академический проспект, дом 34, литера А);</p> <p>55. «Статуя "Юноша, играющий в бабки"», пейзажная часть парка, перед колоннадой дворца;</p> <p>56. «Статуя "Юноша, играющий в свайку"», пейзажная часть парка, перед колоннадой дворца;</p> <p>57. «Федоровский городок», г. Пушкин, Академический просп., 14-30, северо-восточная часть парка:</p> <p>57.1. «Баня и прачечная (Белая палата)» (Санкт-Петербург, город Пушкин, Академический проспект, дом 28, литера Б);</p> <p>57.2. «Дом для диаконов (Розовая палата)» (Санкт-Петербург, город Пушкин, Академический проспект, дом 26, литера В);</p> <p>57.3. «Дом для низших служащих (башня Есенина)» (Санкт-Петербург, город Пушкин, Академический проспект, дом 22, литера Д);</p> <p>57.4. «Дом для низших чинов (пристройка у северной стены)» (Санкт-Петербург, город Пушкин, Академический проспект, дом 14, литера Л);</p> <p>57.5. «Дом причетников» (Желтая палата) (Санкт-Петербург, город Пушкин, Академический проспект, дом 30, литера Е);</p> <p>57.6. «Дом священников» (Белокаменная палата) (Санкт-Петербург, город Пушкин, Академический проспект,</p>	






1	2	3	4
		<p>дом 18, литера М); 57.7. «Ограда с четырьмя банями и двумя воротами» (Санкт-Петербург, город Пушкин, Академический проспект, дом 18, литера М, дом 20, литера А, дом 20а, литера Н, дом 20б, литера О, дом 20в, литера П, дом 30а, литера К, Санкт-Петербург, город Пушкин, Академический пр., 14-30, северо-восточная часть парка); 57.8. «Сад митрополичий»; 57.9. «Сарай каретный» (Санкт-Петербург, город Пушкин, Академический проспект, дом 22, литера Д); 57.10. «Трапезная палата» (Санкт-Петербург, город Пушкин, Академический проспект, дом 20, литера А); 58. «Ферма», северо-восточная часть парка: 58.1. «Дом смотрителя» (Санкт-Петербург, город Пушкин, Фермский парк, литера А); 58.2. «Коровник» (Санкт-Петербург, город Пушкин, Фермский парк, литера Л); 58.3. «Корпус Высочайшего присутствия» (Санкт-Петербург, город Пушкин, Фермский парк, литера Б); 58.4. «Корпуса хозяйственные (три)» (Санкт-Петербург, город Пушкин, Фермский парк, литеры К, Ж); 58.5. «Ограда с двумя воротами» (Санкт-Петербург, город Пушкин, северо-восточная часть парка); 58.6. «Павильон молочный» (Санкт-Петербург, город Пушкин, Фермский парк, литера Д); 58.7. «Флигели боковые одноэтажные (два)» (Санкт-Петербург, город Пушкин, Фермский парк, литеры Б, В); 59. «Фермский парк с четырьмя прудами и гидротехническими сооружениями», северо-восточная часть парка);</p> <p>объектов культурного наследия регионального значения^а:</p> <p>1. «Здание офицерского собрания», Фермский парк (Санкт-Петербург, город Пушкин, Академический проспект, дом 27, литера А), (утрачено); 2. «Могила Хазова Ивана Васильевича (1895 - 1944), Генерал-лейтенанта, героически погибшего в бою за Родину», г. Пушкин, Александровский парк; 3. «Братская могила рабочих и красногвардейцев, погибших во время Великой Октябрьской социалистической революции и Гражданской войны»</p>	

1	2	3	4
		<p>г. Пушкин, Александровский парк;</p> <p>выявленных объектов культурного наследия*:</p> <p>1. «Казармы Собственного Его Императорского Величества Конвоя», Академический пр., 31, 33; Петербургское шоссе, 2 (Александровский парк) (Санкт-Петербург, город Пушкин, Академический проспект, дом 31, литера А);</p> <p>2. «Казармы Собственного Его Императорского Величества Пехотного полка» («Семь зданий казарм», «Три служебных флигеля»), Академический пр., 3, 5, 7, 8, 10, 12, Дворцовая ул., 6, 8, 10, 12 (Александровский парк) (Санкт-Петербург, город Пушкин, Дворцовая улица, дом 6, литера А; дом 8, литера А; дом 10, литера А; дом 12, литера А; Академический проспект, дом 3, литера А; дом 5, литера А; дом 7, литера А; дом 8, литера А; дом 10, литера А; дом 12, литера А);</p> <p>3. «Императорский гараж» («Гараж с квартирами для служащих», «Служебный дом», «Гараж»), Академический пр., 2, 4, 6 (Александровский парк) (Санкт-Петербург, город Пушкин, Академический проспект, дом 2, литера А, дом 4а, литера А, дом 6, литера А);</p> <p>4. «Фонтан со скульптурой», Санкт-Петербург, город Пушкин, Академический проспект, дом 1, сооружение 1, литера А;</p> <p>(*Предмет охраны объектов культурного наследия, входящих в состав ансамбля «Александровский парк», а также расположенных на его территории, утверждается отдельно)</p> <p>Объемно-пространственная композиция, рельеф, планировочная система, дорожная сеть</p>	





1	2	3	4
		<p>Александровского парка:</p> <p>1. .Ландшафтный район Александровского дворца и Белой башни, включающий Детский, Фасадный и Кухонный пруды, Детский остров с Детским домиком, Александровский дворец, Кухонный корпус, Белую башню;</p> <p>характеризующийся сочетанием регулярной (к югу от Александровского дворца) и пейзажной планировки (к северу и западу от Александровского дворца),</p> <p>сложным рельефом с выраженными перепадами (в т.ч. высокие откосы Фасадного и Детского прудов, холм на берегу Детского пруда, земляные валы бастиона Зверинец), перепадом высоты зеркала Детского и Фасадного пруда, плотинами с каскадами,</p> <p>сочетанием открытых и закрытых участков (в т.ч. открытые пространства: площадка перед Александровским дворцом открытая в сторону Фасадного пруда, луг на противоположной стороне Фасадного пруда; закрытые пространства: роща к югу от Александровского дворца, роща между Александровским дворцом и Белой башней);</p> <p>аллейные посадки (в т.ч. вдоль дорожек между Александровским дворцом и Белой башней);</p> <p>солитерные посадки (в т.ч. на противоположном Александровскому дворцу берегу Фасадного пруда);</p> <p>дорожная сеть:</p> <p>парковые дорожки (в том числе дорожка вдоль фасада Александровского дворца, площадка перед Александровским дворцом, дорожки по берегам Фасадного и Детского прудов), их местоположение, покрытие (набивное на щебеночном основании);</p> <p>2. .Ландшафтный район регулярной части парка («Новый сад»), квадратный в плане, разделенный на четыре квадратных участка,</p>	    





1	2	3	4
		<p>ограниченный Крестовым каналом, включающий Китайский театр, куртину «Грибок», пруд «Озерки» и «гору «Парнас»;</p> <p>характеризующийся преимущественно регулярной планировкой с элементами пейзажной планировки (участок пруда «Озерки»);</p> <p>преимущественно равнинным рельефом с локальными повышениями: в центре куртины «Грибок» и «гора «Парнас» (конусообразный террасированный насыпной холм с дорожкой, по спирали поднимающейся к вершине);</p> <p>аллейные посадки вдоль дорожек;</p> <p>дорожная сеть:</p> <p>парковые дорожки и аллеи (в том числе Дубовая и Тройная Липовая аллеи, пересекающиеся в центре «Нового сада», и делящие его на четыре участка; периметральные дорожки вдоль Крестового канала), их местоположение, покрытие (набивное на щебеночном основании, газоны);</p> <p>участок куртины «Грибок»: квадратный в плане с регулярной центрической планировкой с круглой площадкой, с рощей в центре, сетью дорожек и площадок с боскетами;</p>	    





1	2	3	4
		<p>участок пруда «Озерки»: квадратный в плане с пейзажной планировкой, включающей два фигурных пруда, соединенных протоками между собой и с Крестовым каналом, с островами; пейзажная планировка дорожной сети с мостиками; сочетание открытых (пруды) и закрытых пространств (ландшафтные группы), рядовые посадки по периметру участка;</p> <p>участок «горы «Парнас»: квадратный в плане, с регулярной планировкой, сетью дорожек и площадок с боскетами, включающий искусственный холм конической формы со спиральной дорожкой, ведущей к вершине, площадкой на вершине, его исторические планировка, высота;</p> <p>участок Китайского театра: квадратный в плане с регулярной планировкой дорожной сети, со зданием</p>	    







1	2	3	4
		<p>Китайского театра в центре;</p> <p>сочетание закрытых и открытых пространств с ландшафтными группами и солитерными посадками;</p> <p>3. Ландшафтный район Китайской деревни, ограниченный Крестовым каналом, Треугольной площадью, Подкапризовой дорогой и Тройной аллеей;</p> <p>сложный в плане, включающий китайские садики с регулярной планировкой (утрачена), Китайскую деревню с регулярной планировкой,</p> <p>характеризующийся сочетанием закрытых и открытых пространств с сетью дорожек и площадок с боскетами;</p> <p>равнинным рельефом,</p> <p>дорожная сеть:</p> <p>парковые дорожки и аллеи (в том числе: Дубовая аллея), их местоположение, покрытие (набивное на щебеночном основании, газоны);</p> <p>аллейные посадки вдоль Дубовой аллеи;</p>	    






1	2	3	4
		<p>4. Ландшафтный район теплиц Верхнего сада, ограниченный линией теплицы по адресу: Санкт-Петербург, город Пушкин, Александровский парк, литера Т, Крестовым каналом и Дубовой аллеей;</p> <p>сложный в плане, включающий оранжереи, участки с регулярной планировкой (утрачены), территории, занятые под сельскохозяйственную деятельность;</p> <p>характеризующийся преимущественно открытыми пространствами, аллеями посадками вдоль Дубовой аллеи и Крестового канала;</p> <p>равнинным рельефом;</p> <p>дорожная сеть:</p> <p>парковые дорожки, их местоположение, покрытие (набивное на щебеночном основании, газоны);</p> <p>5. Ландшафтный район павильона «Шпатель» и Виттоловского канала, от павильона «Шпатель» до пересечения Подкапризовой дороги и дороги на Александровку, включая Виттоловский</p>	   






1	2	3	4
		<p>Шапельный пруд и Грот (искусственная руина), вдоль Виттоловского канала до Ламских прудов;</p> <p>сложный в плане,</p> <p>характеризующийся пейзажной планировкой, выраженным рельефом (холмы на берегах Виттоловского Шапельного пруда, северный склон Большого Каприза);</p> <p>преимущественно открытыми и полукрытыми пространствами с ландшафтными группами и солитерами, закрытыми пространствами (массивы) между Виттоловским каналом и дорогой на Александровку;</p> <p>дорожная сеть:</p> <p>парковые дорожки и аллеи (в том числе Сиреневая аллея), их местоположение, покрытие (набивное на щебеночном основании, газоны);</p> <p>6. Ландшафтный район центральной части парка (Арсенала и Пензионерских конюшен), включающий большую часть исторической территории Зверинца, сложный в плане, ограниченный Фермской дорогой с севера, дорожкой по восточному берегу Ламских прудов с запада, дорожкой от павильона «Шапель» к Ламским прудам с юга и дорогой вдоль теплиц Верхнего сада и Крестовым каналом с востока;</p> <p>характеризующийся сочетанием регулярной (система просек, расходящихся от павильона Арсенал) и пейзажной планировки;</p> <p>преимущественно равнинным рельефом с локальными перепадами (откосы</p>	   






1	2	3	4
		<p>Виттоловского канала, реки Кузьминки, Ламских прудов);</p> <p>преимущественно закрытыми пространствами (массивы), с открытыми пространствами в восточной части района (поляна с солитерными посадками и ландшафтными группами по западному берегу Крестового канала, дуг около Пенсионерских конюшен, включая кладбище лошадей);</p> <p>аллейные посадки вдоль дорожки по западному берегу крестового канала;</p> <p>дорожная сеть:</p> <p>парковые дорожки и просеки (в том числе: восемь просек, всемерно расходящихся от павильона Арсенал, дорожка от моста Драконов к мосту Большому Ламскому, дорожка по берегу Ламских прудов, дорожка от Ламских прудов к павильону Шпель), их местоположение, покрытие (набивное на щебеночном основании, газоны);</p> <p>7. Ландшафтный район западной части парка:</p> <p>сложный в плане, ограниченный дорожкой по восточному берегу Ламских прудов с востока, территориями сельскохозяйственного назначения с</p>	   



1	2	3	4
		<p>севера, дорогой на Александровку с юго-запада;</p> <p>характеризующийся пейзажной планировкой;</p> <p>преимущественно равнинным рельефом с локальными перепадами (реки Кузьминки, Ламских прудов);</p> <p>преимущественно закрытыми пространствами (массивы), с открытыми пространствами в восточной части района по берегам Ламских прудов с ландшафтными группами и солитерами, на участке от Ламского павильона до Старо-Красносельских ворот (в настоящее время зарос самосевом);</p> <p>аллейные посадки вдоль Еловой аллеи;</p> <p>дорожная сеть: парковые дорожки и просеки (в том числе: Еловая аллея и параллельная ей Верховая дорога), их местоположение, покрытие (набивное на щебеночном основании);</p>	   







1	2	3	4
		<p>8. Ландшафтный район Фермского парка*</p> <p>(*в соответствии с предметом охраны объекта культурного наследия «Фермский парк с четырьмя прудами и гидротехническими сооружениями»).</p>	   
2.	Гидросистема:	<p>Система каналов и прудов восточной части парка:</p> <p>Крестовый канал, его местоположение, конфигурация, абрис береговых линий, исторические дно- и берегоукрепления, гидротехнические сооружения (мосты (восемь));</p> <p>пруд Озерки, его местоположение.</p>	 

1	2	3	4
		<p>конфигурация, абрис береговых линий, острова, исторические дно- и берегоукрепления, гидротехнические сооружения (мосты (четыре));</p> <p>Кухонный пруд, его местоположение, конфигурация, абрис береговых линий, исторические дно- и берегоукрепления, гидротехнические сооружения (плотины (две));</p> <p>Детский пруд, его местоположение, конфигурация, абрис береговых линий, Детский остров, исторические дно- и берегоукрепления, гидротехнические сооружения (мост со шлюзом, пристани);</p>	    

1	2	3	4
		<p>Фасадный пруд, его местоположение, конфигурация, абрис береговых линий, исторические дно- и берегоукрепления, гидротехнические сооружения (плотины (две));</p> <p>система каналов и прудов западной части парка:</p> <p>Витоловский канал, его местоположение, конфигурация, абрис береговых линий, исторические дно- и берегоукрепления, гидротехнические сооружения (мосты (три));</p>	    

1	2	3	4
		<p data-bbox="639 779 1023 880">пруд Виттоловский Шапельный, его местоположение, конфигурация, абрис береговых линий, исторические дно- и берегоукрепления;</p> <p data-bbox="639 1406 1023 1552">Ламские пруды (на реке Кузьминке), их местоположение, конфигурация, абрис береговых линий, исторические дно- и берегоукрепления, гидротехнические сооружения (мосты и мосты-плотины (три), плотина (одна));</p>	    

1	2	3	4
		<p>Река Кузьминка на участке ниже по течению Александровской плотины, ее местоположение, конфигурация, абрис береговых линий, исторические дно- и берегоукрепления;</p> <p>Пруды с гидротехническими сооружениями, пограничный ров, дренажная, и мелиоративная система Фермского парка*</p> <p>(*в соответствии с предметом охраны объекта культурного наследия «Фермский парк с четырьмя прудами и гидротехническими сооружениями»).</p> <p>дренажная и мелиоративная системы парка, в том числе: канава вдоль Подкапризовой дороги, канава вдоль дороги на Александровку, ручей от родника у павильона Арсенал до Верхне-Ламского пруда;</p>	 
3.	Насаждения:	<p>В соответствии с данными ландшафтной инвентаризации;</p> <p>старовозростной древостой;</p> <p>основной породный состав: лиственница, ель, сосна, пихта, липа, ясень, клен, дуб, вяз, ива, береза, плодовые деревья;</p>	
4.	Здания и сооружения,	местоположение, пространственные,	объемно-конструктивные,

1	2	3	4
	<p>мемориальные объекты:</p>	<p>планировочные и архитектурно-художественные характеристики зданий, сооружений и мемориальных объектов, расположенных на территории Александровского парка:</p> <p>1. Караулка на Верховой дороге в западной части парка (Санкт-Петербург, город Пушкин, Александровский парк, литера АР);</p> <p>2. Караулка на Еловой аллее у Александровских ворот (Санкт-Петербург, город Пушкин, Александровский парк, литера К);</p> <p>3. Однопролетная звонница на Фермской дороге;</p> <p>4. Здания казарм железнодорожного полка;</p> <p>5. Подземный проточный бассейн (Санкт-Петербург, город Пушкин, Александровский парк, литера ВЖ);</p> <p>6. Мемориал 76-му и 77-му истребительным батальонам;</p> <p>7. Кладбище императорских лошадей (с надгробьями) у Пенсионерских</p>	     

1	2	3	4
		<p>коношеи;</p> <p>8. Кладбище императорских собак (с надгробиями) на Детском острове.</p>	



ПРАВИТЕЛЬСТВО САНКТ-ПЕТЕРБУРГА
КОМИТЕТ ПО ГОСУДАРСТВЕННОМУ КОНТРОЛЮ, ИСПОЛЬЗОВАНИЮ
И ОХРАНЕ ПАМЯТНИКОВ ИСТОРИИ И КУЛЬТУРЫ
РАСПОРЯЖЕНИЕ

окуд

13.05.2019

№ 244-р

**Об утверждении границ и режима
использования территории
объекта культурного наследия федерального значения
«Александровский парк»**

В соответствии с пунктом 5 статьи 3.1, подпунктом 15 пункта 2 статьи 33 Федерального закона от 25.06.2002 № 73-ФЗ «Об объектах культурного наследия (памятниках истории и культуры) народов Российской Федерации», статьей 6 Закона Санкт-Петербурга от 20.06.2007 № 333-64 «Об охране объектов культурного наследия в Санкт-Петербурге» и пунктом 3.12 Положения о Комитете по государственному контролю, использованию и охране памятников истории и культуры, утвержденного постановлением Правительства Санкт-Петербурга от 28.04.2004 № 651:

1. Утвердить:

1.1. Границы территории объекта культурного наследия федерального значения «Александровский парк», расположенного по адресу: Санкт-Петербург, г. Пушкин, Дворцовая ул., 2, согласно приложению № 1 к распоряжению.

1.2. Режим использования территории объекта культурного наследия федерального значения «Александровский парк», расположенного по адресу: Санкт-Петербург, г. Пушкин, Дворцовая ул., 2, согласно приложению № 2 к распоряжению.

2. Заместителю председателя КГИОП - начальнику Управления организационного обеспечения, популяризации и государственного учета объектов культурного наследия обеспечить:

2.1. Направление в Управление Федеральной службы государственной регистрации, кадастра и картографии по Санкт-Петербургу, Комитет по градостроительству и архитектуре копий распоряжения в срок, не превышающий пяти рабочих дней со дня издания распоряжения.

2.2. Уведомление лиц, являющихся собственниками или иными законными владельцами объекта, указанного в пункте 1 распоряжения, в срок, не превышающий трех рабочих дней со дня издания распоряжения.

2.3. Размещение распоряжения в электронной форме в локальной компьютерной сети КГИОП и его официальное опубликование.

2.4. Внесение соответствующих изменений в «Геоинформационную базу данных по объектам культурного наследия, границам и режимам зон охраны на территории Санкт-Петербурга».

3. Контроль за выполнением распоряжения возложить на заместителя председателя КГИОП – начальника Управления организационного обеспечения, популяризации и государственного учета объектов культурного наследия.

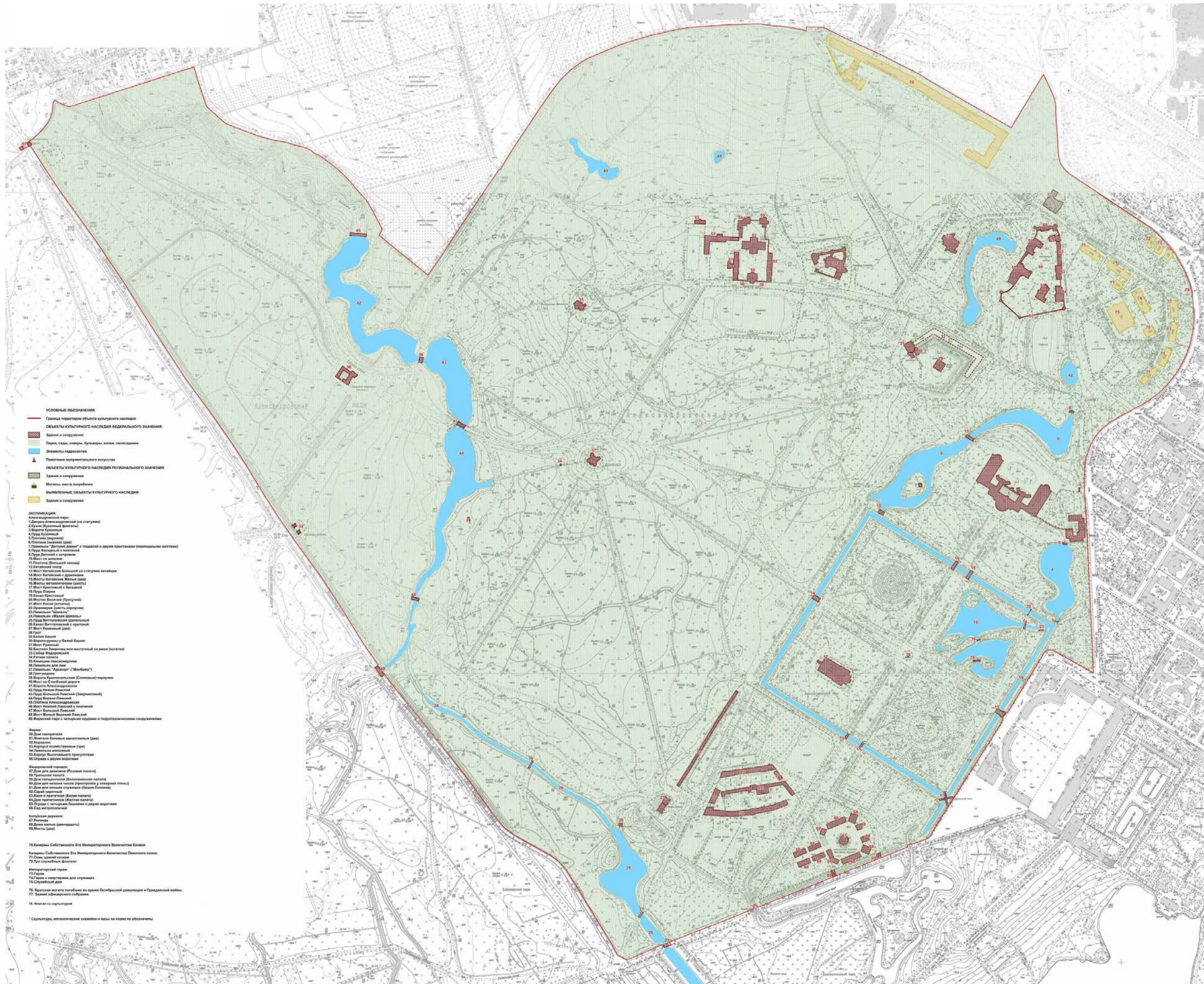
Председатель КГИОП

A handwritten signature in blue ink, consisting of several loops and a long horizontal stroke at the end.

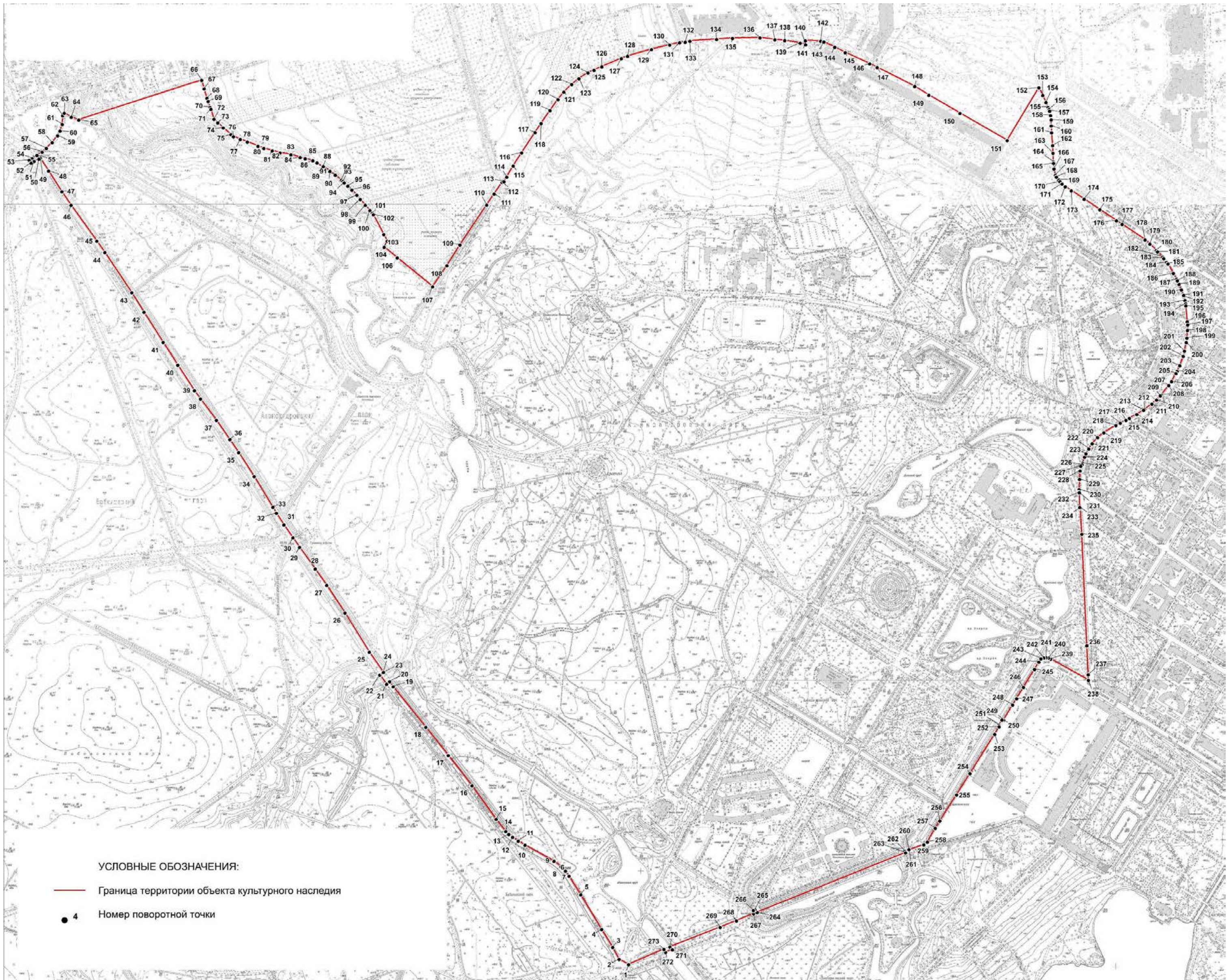
С.В. Макаров

Границы территории
 объекта культурного наследия федерального значения
 «Александровский парк» (далее – объект культурного наследия), расположенного по адресу: Санкт-Петербург г. Пушкин, Дворцовая ул., 2

1. Схема границ территории объекта культурного наследия



2. Перечень координат характерных точек границ территории
объекта культурного наследия:



Номер поворотной (характерной) точки	Координаты характерных точек в системе координат, установленной для ведения государственного кадастра объектов недвижимости (м)	
	X	Y
1	2	3
1.	69404,36	117373,45
2.	69415,59	117353,60
3.	69440,98	117340,31
4.	69478,82	117316,98
5.	69551,26	117272,83
6.	69590,53	117248,45
7.	69600,88	117240,53
8.	69610,09	117231,54
9.	69621,67	117216,45
10.	69655,64	117155,52
11.	69663,97	117141,37
12.	69672,05	117129,28
13.	69677,93	117121,56
14.	69684,33	117115,02
15.	69709,59	117094,49
16.	69780,36	117043,85
17.	69844,08	116993,96
18.	69902,72	116946,76
19.	69987,65	116877,95
20.	69998,33	116870,30
21.	69993,31	116864,00
22.	70012,44	116849,61
23.	70016,63	116855,59
24.	70017,91	116857,14
25.	70060,43	116827,54
26.	70142,56	116776,46
27.	70200,94	116737,97
28.	70234,89	116713,70
29.	70280,61	116680,74
30.	70300,51	116666,89
31.	70327,71	116647,72
32.	70352,49	116632,17
33.	70364,89	116624,31
34.	70429,19	116585,20
35.	70479,76	116552,48
36.	70506,59	116533,99
37.	70547,43	116505,39
38.	70592,43	116471,98
39.	70609,55	116459,46
40.	70663,23	116424,28
41.	70711,18	116393,15
42.	70774,45	116353,27

43.	70815,50	116327,32
44.	70899,95	116270,43
45.	70923,64	116253,46
46.	70998,95	116199,43
47.	71027,61	116180,08
48.	71071,10	116151,99
49.	71097,78	116134,51
50.	71095,86	116131,55
51.	71091,17	116121,41
52.	71087,36	116115,30
53.	71093,49	116111,48
54.	71096,93	116117,55
55.	71103,72	116127,65
56.	71110,67	116138,56
57.	71118,49	116147,53
58.	71130,51	116159,74
59.	71145,20	116171,18
60.	71154,73	116176,14
61.	71168,85	116180,71
62.	71186,79	116181,85
63.	71192,47	116184,94
64.	71183,89	116200,09
65.	71178,26	116215,73
66.	71261,35	116474,41
67.	71243,67	116479,74
68.	71223,76	116485,64
69.	71217,09	116488,08
70.	71204,53	116492,20
71.	71200,41	116493,87
72.	71179,84	116500,54
73.	71172,06	116508,32
74.	71161,61	116520,00
75.	71147,48	116535,79
76.	71143,04	116541,46
77.	71137,49	116555,69
78.	71131,95	116570,63
79.	71123,26	116593,21
80.	71118,52	116605,57
81.	71113,28	116623,28
82.	71109,09	116639,86
83.	71105,12	116662,55
84.	71099,23	116682,01
85.	71096,66	116692,66
86.	71092,46	116708,80
87.	71087,88	116717,37
88.	71078,83	116728,79
89.	71080,21	116730,49
90.	71070,54	116744,50

91.	71062,09	116756,06
92.	71051,63	116768,96
93.	71049,52	116771,96
94.	71046,19	116774,74
95.	71039,40	116782,31
96.	71030,73	116790,98
97.	71020,17	116801,21
98.	71011,16	116808,55
99.	70999,04	116819,00
100.	70988,25	116828,67
101.	70982,14	116834,01
102.	70979,36	116835,90
103.	70937,77	116858,25
104.	70923,65	116865,48
105.	70911,20	116859,03
106.	70888,40	116886,50
107.	70828,11	116960,84
108.	70872,19	116990,83
109.	70915,84	117018,70
110.	70999,48	117074,74
111.	71022,57	117090,65
112.	71046,84	117107,51
113.	71048,71	117111,01
114.	71058,40	117117,02
115.	71081,75	117130,88
116.	71108,97	117148,33
117.	71151,71	117176,95
118.	71170,86	117189,34
119.	71198,18	117208,20
120.	71220,85	117225,10
121.	71236,62	117237,35
122.	71252,67	117253,82
123.	71264,91	117269,03
124.	71277,34	117288,26
125.	71282,66	117300,68
126.	71290,06	117317,55
127.	71307,21	117358,38
128.	71311,65	117371,70
129.	71326,44	117421,70
130.	71335,43	117460,41
131.	71340,35	117481,26
132.	71341,53	117492,84
133.	71343,41	117502,55
134.	71347,31	117558,94
135.	71349,48	117592,38
136.	71350,62	117650,40
137.	71346,56	117681,72
138.	71345,02	117702,70

139.	71339,19	117735,26
140.	71335,99	117746,35
141.	71344,51	117746,12
142.	71343,73	117778,26
143.	71341,83	117785,19
144.	71330,83	117807,73
145.	71319,61	117829,81
146.	71296,04	117881,40
147.	71288,22	117897,44
148.	71248,35	117976,38
149.	71230,09	118006,20
150.	71192,28	118071,52
151.	71134,80	118171,12
152.	71245,66	118238,05
153.	71229,78	118245,95
154.	71215,01	118252,66
155.	71204,35	118257,21
156.	71200,25	118259,20
157.	71196,60	118260,47
158.	71187,42	118262,64
159.	71178,52	118263,64
160.	71166,02	118263,88
161.	71151,26	118264,61
162.	71124,17	118266,62
163.	71108,13	118267,63
164.	71090,22	118268,59
165.	71087,01	118268,76
166.	71075,05	118269,93
167.	71062,04	118272,68
168.	71058,36	118274,85
169.	71052,88	118278,90
170.	71048,68	118282,23
171.	71043,94	118286,72
172.	71038,09	118293,42
173.	71029,54	118306,16
174.	71011,84	118333,12
175.	70989,54	118366,04
176.	70966,31	118401,53
177.	70958,75	118413,08
178.	70926,29	118461,66
179.	70917,21	118471,64
180.	70904,10	118485,20
181.	70901,32	118487,87
182.	70890,47	118498,66
183.	70886,93	118500,89
184.	70879,30	118506,85
185.	70875,82	118509,84
186.	70855,96	118521,26

187.	70843,82	118527,88
188.	70840,43	118529,72
189.	70833,29	118532,96
190.	70821,42	118538,09
191.	70809,66	118542,86
192.	70807,34	118543,36
193.	70799,03	118545,79
194.	70792,14	118547,01
195.	70787,90	118547,22
196.	70754,48	118550,25
197.	70747,79	118551,06
198.	70736,03	118550,84
199.	70720,04	118549,46
200.	70710,98	118548,28
201.	70692,57	118544,55
202.	70681,73	118541,83
203.	70662,33	118534,73
204.	70649,67	118528,63
205.	70645,59	118526,63
206.	70628,69	118517,26
207.	70620,35	118511,34
208.	70600,86	118495,68
209.	70598,67	118493,86
210.	70590,01	118485,44
211.	70581,64	118475,92
212.	70570,26	118460,81
213.	70568,63	118458,54
214.	70559,66	118444,12
215.	70551,52	118428,29
216.	70547,40	118421,36
217.	70541,57	118409,22
218.	70536,60	118400,13
219.	70521,02	118374,63
220.	70511,01	118361,57
221.	70498,25	118350,10
222.	70487,38	118343,01
223.	70476,94	118337,09
224.	70470,02	118334,08
225.	70457,45	118329,72
226.	70453,88	118329,05
227.	70451,30	118326,23
228.	70441,21	118324,74
229.	70423,34	118323,41
230.	70401,98	118322,78
231.	70395,71	118321,74
232.	70395,35	118323,13
233.	70364,67	118324,09
234.	70362,73	118325,06

235.	70308,23	118327,96
236.	70073,73	118338,82
237.	70012,80	118341,63
238.	70001,22	118342,17
239.	70045,87	118262,38
240.	70048,11	118257,68
241.	70048,74	118252,69
242.	70048,57	118248,05
243.	70046,62	118242,43
244.	70039,62	118237,95
245.	70024,21	118228,55
246.	69986,49	118205,45
247.	69962,94	118191,09
248.	69949,74	118182,74
249.	69918,19	118163,34
250.	69917,90	118160,10
251.	69906,85	118153,82
252.	69903,55	118154,25
253.	69887,88	118145,05
254.	69805,65	118092,68
255.	69761,15	118064,39
256.	69706,41	118029,24
257.	69691,02	118019,67
258.	69661,92	118003,22
259.	69656,27	117995,38
260.	69645,08	117964,37
261.	69646,33	117963,93
262.	69642,86	117955,65
263.	69639,56	117956,73
264.	69514,12	117644,44
265.	69520,05	117639,94
266.	69518,53	117636,39
267.	69511,51	117637,10
268.	69496,37	117601,14
269.	69482,69	117566,59
270.	69441,55	117460,87
271.	69435,91	117465,96
272.	69430,50	117451,66
273.	69436,88	117448,24

Режим использования территории
объекта культурного наследия федерального значения
«Александровский парк»,
расположенного по адресу: Санкт-Петербург, г. Пушкин, Дворцовая ул., 2

1. На территории объекта культурного наследия запрещаются строительство объектов капитального строительства и увеличение объемно-пространственных характеристик, существующих на территории объекта культурного наследия объектов капитального строительства; проведение земляных, строительных, мелиоративных и иных работ, за исключением работ по сохранению объекта культурного наследия или его отдельных элементов, сохранению историко-градостроительной или природной среды объекта культурного наследия.

2. На территории объекта культурного наследия разрешается ведение хозяйственной деятельности, не противоречащей требованиям обеспечения сохранности объекта культурного наследия и позволяющей обеспечить функционирование объекта культурного наследия в современных условиях.

3. Требования к осуществлению деятельности в границах территории объекта культурного наследия и требования к содержанию и использованию территории объекта культурного наследия устанавливаются законодательством Российской Федерации и Санкт-Петербурга об объектах культурного наследия.

226-69

МИНИСТЕРСТВО КУЛЬТУРЫ СССР

3.7.

- I.29.I.
(индекс)

ПАМЯТНИКИ ИСТОРИИ И КУЛЬТУРЫ СССР (недвижимые)

СОЮЗНАЯ РЕСПУБЛИКА _____ РСФСР

Государственная инспекция по охране памятников ГлавАПУ Ленгорисполкома
(наименование республиканского органа охраны памятников)

П А С П О Р Т

Ансамбль Александровского дворца и парка

I. НАИМЕНОВАНИЕ ПАМЯТНИКА Александровский парк

II. ТИПОЛОГИЧЕСКАЯ ПРИНАДЛЕЖНОСТЬ

памятник археологии	памятник истории	памятник архитектуры	памятник монументального искусства
		7	

III. ДАТИРОВКА ПАМЯТНИКА (или дата исторического события, с которым связано возникновение памятника—для памятников истории)

1710-20-е гг., 1740-60-е гг., 1770-800-е гг., 1811-1830-е гг.

IV. АДРЕС (местонахождение) ПАМЯТНИКА Ленинград, г.Пушкин. Александровский парк
(АССР, край, область, район, автономная область,

национальный округ, населенный пункт, пути подъезда)

V. ХАРАКТЕР СОВРЕМЕННОГО ИСПОЛЬЗОВАНИЯ

по первонач. назначению	культурно-просветит.	туристско-экскурсион.	лечебно-оздоровительн.	жилые помещения	хозяйственное	не используется
+	музей библиотека клуб	+	больница санаторий дом отдыха+		учреждение торгов. промыш. склад	

ПРИЛОЖЕНИЯ: Вкладыш - 2 листа.

- Фото общего вида — **И4**
- Фото фрагментов — **+**
- Генплан —
- Обмеры: план —
- фасад —
- разрез —
- Схематический план охранной зоны —



Уч. № 408н 88

VI. ИСТОРИЧЕСКИЕ СВЕДЕНИЯ

- а)

для памятников археологии	— история возникновения, кем и когда произведен, разведки и копии, место хранения коллекций.
для памятников истории	— история возникновения; краткая характеристика событий и даты в связи с которыми объект приобрел значение памятника.
для памятников архитектуры и монументального искусства	— автор, строитель, заказчик, история создания.

Нач. XVIII в. — Зверинец — обширный лесной массив.

1718 г. — первоначальная планировка Зверинца 6 радиальных сек, расходящихся от центрального холма. Садовый мастер Я. Роозен.

1748—1749 гг. — разбивка, на территории Зверинца, регулярного сада, названного Новый или Верхний. Новый сад — правильный квадрат, ограниченный 4-мя протоками Крестового канала. Устройство горы "Парнас", Садовые мастера К. Шрейдер, М. Кондаков.

1748—1750 гг. — строительство на восьмиугольной площадке в центре Зверинца, павильона "Монбизу", арх. С. И. Чевакинский, А. В. Квасов.

1750—1752 гг. — строительство вокруг Зверинца каменной стены с угловыми бастиянами и люстгаузами, арх. Ф. Б. Растрелли, инженер П. Островский. Разбивка с двух сторон Нового сада плодовых садинок состоящих из 6 прямоугольных куртин.

1763 г. — устройство плотины на р. Кузьминке.

1772 г. — строительство "Большого каприза".

1773 г. — строительство каменной оранжереи.

1770-е гг. — строительство в Новом саду металлических и каменных мостов. Уменьшение территории плодовых садинок.

1778 г. — перепланировка 4-го квадрата Нового сада. Создание небольшого пруда с искусственными островками. Пейзажная посадка ревьев и кустарников, арх. И. В. Неелов.

б) перестройки и утраты, изменившие первоначальный облик памятника.

в) реставрационные работы (общая характеристика, время, автор, место хранения документации).

С 1950-х годов в парке постоянно ведутся реставрационные работы и очистка водоемов.

1976 г. — реставрация мраморной вазы в Собственном садике Александровского дворца.

Ансамбль Александровского дворца и парка
Александровский парк

Исторические сведения

VI а)

- 1776 г. - строительство Крестового моста, арх.В.И.Неелов.
- 1778-1779 гг. - строительство Китайского театра, арх.А.Ринальди.
- 1782-1786 гг. - строительство Скрипучей беседки, арх.Фельтен, работами руководил И.В.Неелов.
- 1782-1796 гг. - строительство Китайской деревни, арх.Ч.Камерон, В.И.Неелов.
- 1792-1796 гг. - строительство Александровского дворца, устройство придворного Собственного сада с оградой, арх.Д.Кваренги.
- 1792-1800 гг. - создание 3-х прудов Детского, Фасадного, связан плотиной с каскадом, Кухонного вблизи Александровского дворца. Прокладка новых пешеходных дорожек, групповые посадки деревьев и кустарников. Сохранение без изменений 2-х квадратов регулярной части, арх.И.В.Неелов, П.В.Неелов и садовый мастер Д.Буш.
- 1811 г. - присоединение участка расположенного напротив Знаменской церкви и большой территории за Фасадным прудом. Северо-восточная граница парка отодвинулась до Египетских ворот. Планировка новой территории пейзажная, арх.В.Гесте.
- 1816-1817 гг. - перепланировка территории Зверинца в пейзажном стиле, разборка каменной стены и Мобилку. Объединение Нового сада и пейзажной части в единую композицию - Александровский парк, арх.А.Менелас, худ.И.А.Иванов.
- 1820-е гг. - планировка района Ламских прудов.
- 1822 г. - строительство павильона для Лам, арх.А.Менелас. Строительство на р.Кузьминки 2-х плотин образующих два пруда. Строительство мостов через пруды названных Ламскими (Верхнего, Нижнего и Большого).
- 1822-1830 гг. - строительство в Александровском парке 10 декоративно-парковых сооружений и 5 мостов, арх.А.Менелас, худ.И.Иванов, арх.А.И.Штакеншнейдер, ск.И.П.Витали.

Ансамбль Александровского дворца и парка
Александровский парк

Исторические сведения

У1 б)

1823-1824 гг. - разбивка цветников у Александровского дворца.
Устройство в южной части пейзажного парка Виттоловского пруда.

1845-1846 гг. - увеличение территории Собственного садика вокруг
Фасадного пруда. Устройство цветочных клумб, прокладка пейзажных
дорожек.

1867 г. - замена цветников в Собственном садике - газонами
с пейзажной посадкой деревьев и кустарников.

1897 г. - устройство цветника перед боковым фасадом Александров-
ского дворца.

1907-1908 гг. - по границе парка возведена ограда, прокладка
новой дорожной сети.

1920-е гг. - установка памятника на Братской могиле, в центре
Нового сада.

VII. ОПИСАНИЕ ПАМЯТНИКА

а)	}	для памятников археологии	— характер культурного слоя, важнейшие находки.
		для памятников истории	— характеристика памятника, наличие, текст и время установления мемориальной доски.
		для памятников архитектуры	— основные особенности планировочной, композиционно-пространственной структуры и конструкций; характер декора фасадов и интерьеров; наличие живописи, скульптуры, прикладного искусства; строительный материал, основные габариты.
		для памятников монументального искусства	— основные особенности композиционного и колористического решения; тексты, материал, техника, размер.

Александровский парк расположен на территории ограниченной с севера Ферусской дорогой, с востока ул. Васенко и частично Комсомольской ул., с юга Подкапризной дорогой, юго-запада Волхонским шоссе.

Естественный рельеф парка в целом ровный, а имеющиеся возвышенности — гора Парнас и т.п. — искусственные.

Регулярная часть или Новый сад находится в восточной стороне парка она состоит из 4-х квадратов — Озерки, Китайский театр, гора Парнас, Куртина Грибок. Территория сада ограничена Крестовым каналом и разделена на четыре квадратные куртины двумя перпендикулярными аллеями.

Пейзажная часть включает четыре самостоятельных ансамбля: Китайская деревня, Оранжереи, Ламские пруды, Белая башня.

Газоны в парке занимают 73 % всей площади. Распределение водоемов равномерное, выражается в виде четко геометрической планировке Крестового канала, соединенного с Озерками, Кухонным прудом, Виттоховским каналом, Ламскими прудами и рекой Кузьминкой.

<u>Площадь парка</u>	— 200,73 га;	<u>Протяженность ограды</u>	— 4617 п.м
" газонов	— 148 га;	<u>Ведущие породы</u>	
" дорог, площ.	— 16,16 га;	<u>деревьев</u>	<u>кустарников</u>
" водоемов	— 8,51 га;	липа,	акация шептая,
" цветников	— 2,07 га;	дуб,	барбарис,
" кустарников	— 13,96 га;	лиственница,	боярышник,
" сооружений	— 3,28 га;	сосна,	дерен,
" канав, рвов	— 8,75 га;	ель,	сирень,
		береза.	лимолють.

б) общая оценка общественной, научно-исторической и художественной значимости памятника.

Выдающийся архитектурно-парковый ансамбль в строительстве которого принимали участие ведущие русские архитекторы и садоводы I пол. XVIII — 2 пол. XIX вв. В парке органически сочетаются регулярные и пейзажные приемы композиции характерные для составной части комплекса парков г. Пушкина.

III. ОСНОВНАЯ БИБЛИОГРАФИЯ, АРХИВНЫЕ ИСТОЧНИКИ, ИКОНОГРАФИЧЕСКИЙ МАТЕРИАЛ.

И. Яковкин. "Описание Села Царского", 1831 г., ч. III.

А. Петров. Пушкин. Дворцы и парки, 1964 г.

IX. ТЕХНИЧЕСКОЕ СОСТОЯНИЕ

Характеристика общего состояния:

		хорошее	среднее	плохое	аварийное
для памятников археологии	культурного слоя важнейших находок				
для памятников архитектуры и истории	конструкций стен покрытий потолков пола декора фасадов интерьеров			+	+
в интерьере	живописи скульптуры прикладного искусства				
для памятников монументального искусства	цоколя постаментов скульптуры грунта красочного слоя				

X. СИСТЕМА ОХРАНЫ

а) категория охраны

союзная республ. местная не соотв.

+

б) дата и № документа о принятии под охрану

Постановление СМ РСФСР № 1327 от
30.08.60.

в) границы охранной зоны и зоны регулирования застройки (краткое описание со ссылкой на утверждающий документ)

Не утверждены

г) балансовая принадлежность и конкретное использование

Дирекция дворцов-музеев и парков
г. Пушкина, парк массового отдыха

Дата и № охранного документа

№ 376 от 02.10.52.

Дата составления паспорта

9 апреля 1987 г.

Составитель

С.Ф.Смирнова, О.Е.Калинина

(ф. и. о., должность или профессия)

(подпись)

Инспектор по охране памятников

А. Радич

М. П.

(подпись)

16

Верховая дорога
Елевая аллея

37

39

Кузминские пруды

пруды

12

НАСАМБЛЬ АЛЕКСАНДРОВСКОГО
ВОРЦА И ПАРКА

Волжонское

17

32

35

33

Иоссе

30

- 1 АЛЕКСАНДРОВСКИЙ ПАРК
- 2 АЛЕКСАНДРОВСКИЙ ДВОРЕЦ
- 3 КУХНЯ АЛЕКСАНДРОВСКОГО ДВОРЦА
- 4 ПАВИЛЬОН "ДЕТСКИЙ ДОМИК"
- 5 КИТАЙСКИЙ ТЕАТР
- 6 КИТАЙСКАЯ ДЕРЕВНЯ
- 7 ОРАНЖЕРЕЙНЫЙ КОМПЛЕКС
- 8 ПАВИЛЬОН АРСЕНАЛ ("МОНБИЖУ")
- 9 ГРОТ-РОДНИК (БЛИЗ АРСЕНАЛА)
- 10 ОСТАТКИ БАСТИОНА ЗВЕРИНЕЦ
- 11 БЕЛАЯ БАШНЯ
- 12 ПАВИЛЬОН ДЛЯ ЛАМ
- 13 ВОРОТА-РУИНЫ У БЕЛОЙ БАШНИ
- 14 ПАВИЛЬОН "ШАПЕЛЬ"
- 15 ГРОТ (БЛИЗ "ШАПЕЛИ")
- 16 АЛЕКСАНДРОВСКИЕ ВОРОТА
- 17 КРАСНОСЕЛЬСКИЕ ВОРОТА
- 18 ПАМЯТНИК БОРЦАМ РЕВОЛЮЦИИ
- 19 КРЕСТОВЫЙ МОСТ
- 20 МАЛЫЕ КИТАЙСКИЕ МОСТЫ (ДВА)
- 21 КАМЕННЫЙ МОСТ (НА СИРЕНЕВОЙ АЛЛЕЕ)
- 22 БОЛЬШОЙ КИТАЙСКИЙ МОСТ
- 23 КИТАЙСКИЙ МОСТ С ДРАКОНАМИ
- 24 МЕТАЛЛИЧЕСКИЕ МОСТЫ НА ОЗЕРКАХ
- 25 МОСТ-ПЛОТИНА "БОЛЬШОЙ КАСКАД"
- 26 ВИСЯЧИЙ (ТРЯСУЧИЙ) МОСТ
- 27 МОСТ В КИТАЙСКОЙ ДЕРЕВНЕ
- 28 МОСТ С ПЛОТИНОЙ (НИЖНЕ-ЛАМСКОЙ)
- 29 БОЛЬШОЙ ЛАМСКОЙ МОСТ
- 30 МЕТАЛЛИЧЕСКИЙ МОСТ ЧЕРЕЗ ВИТТОЛОВСКИЙ ПРОТОК
- 31 КАМЕННЫЙ МОСТ (НА ПОДКАПРИЗНОЙ ДОРОГЕ)
- 32 МАЛАЯ "ШАПЕЛЬ"
- 33 МОСТ НА СТОЛБОВОЙ ДОРОГЕ
- 34 КОСОЙ МОСТ НА ОЗЕРКАХ
- 35 МАЛЫЙ ЛАМСКОЙ МОСТ
- 36 МОСТ СО ШЛЮЗОМ
- 37 ПЛОТИНА (НА РЕКЕ КУЗЬМИНКЕ)
- 38 МЕТАЛЛИЧЕСКИЕ МОСТЫ (ДВА)
- 39 ПЕНСИОННЫЕ КОНЮШНИ
- 40 МЕТАЛЛИЧЕСКИЙ МОСТ (ЧЕРЕЗ ВИТТОЛОВСКИЙ ПРОТОК У "ШАПЕЛИ")
- 41 БОЛЬШОЙ КАПРИЗ
- 42 МАЛЫЙ КАПРИЗ

АЛЕКСАНДРОВСКИЙ ПАРК

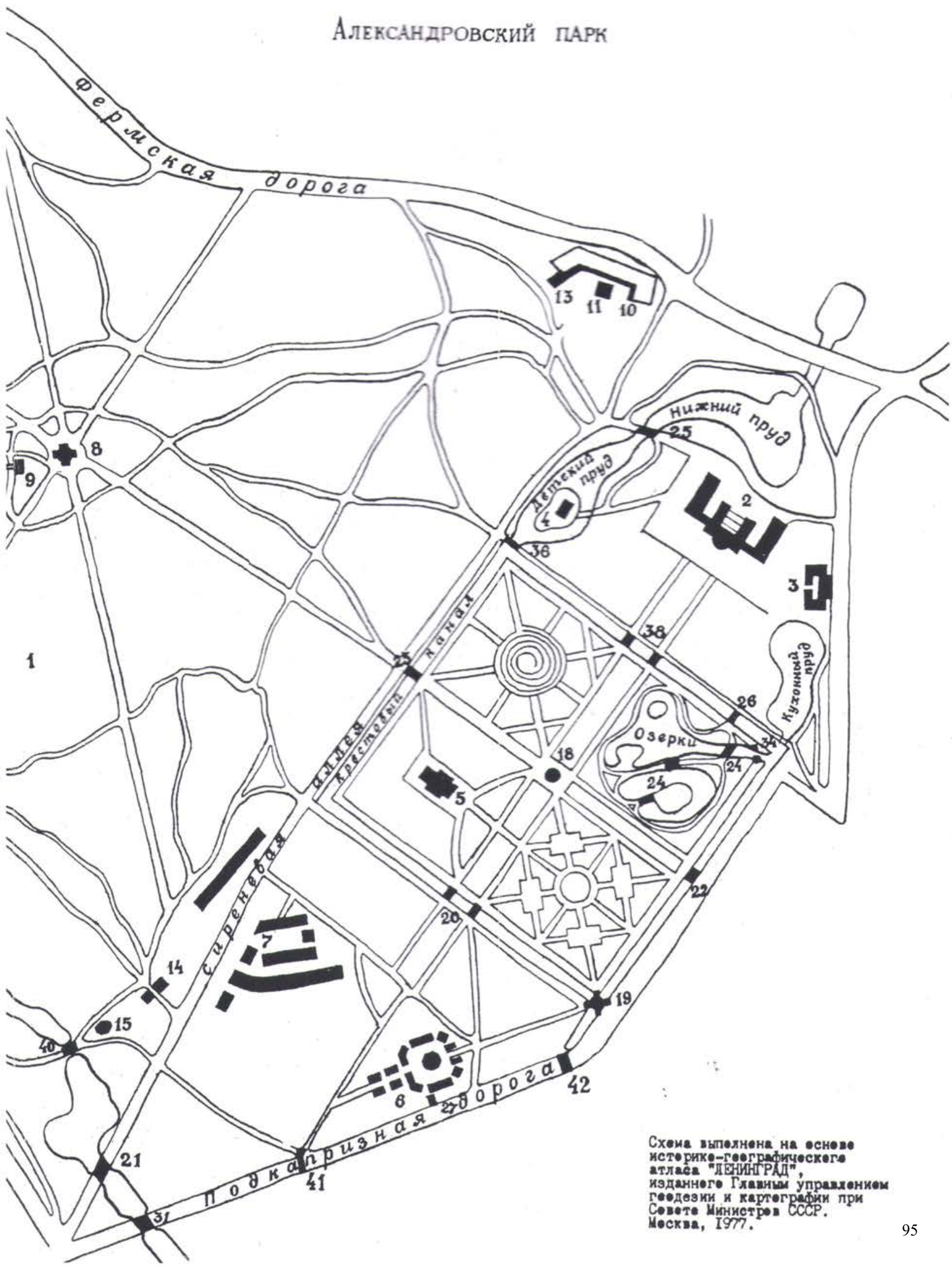




Схема выполнена на основе историко-географического атласа "ЛЕНИНГРАД", изданного Главным управлением геодезии и картографии при Совете Министров СССР. Москва, 1977.



































УТВЕРЖДАЮ:

Директор
ООО «Дипломатические подарки»

_____ /Донская В.Г./

«28» октября 2020 г.

ТЕХНИЧЕСКОЕ ЗАДАНИЕ

на выполнение работ по разработке научно-проектной документации по сохранению объекта культурного наследия, а именно: работ по прокладке наружных инженерных сетей (наружные сети теплоснабжения, наружные сети канализации) для обеспечения нужд объекта культурного наследия федерального значения «Кухни (Кухонный флигель)», входящего в состав ансамбля «Александровский парк»

Заказчик	ООО «Царскосельская реставрационная мастерская»
Наименование работ	Выполнение работ по разработке научно-проектной документации по сохранению объекта культурного наследия, а именно: работ по прокладке наружных инженерных сетей (наружные сети теплоснабжения, наружные сети канализации) для обеспечения нужд объекта культурного наследия федерального значения «Кухни (Кухонный флигель)», входящего в состав ансамбля «Александровский парк»
Подрядная организация	ООО «РЕСТРОН»
Основание для выполнения работ	Задание КГИОП № 01-52-2414/20-0-0 от 29.09.2020 г.
Охранный статус объекта	«Александровский парк» объект культурного наследия федерального значения (Постановление Правительства РФ №527 от 10.07.2001)
Состав и содержание проектной документации	1. Предварительные работы: - исходно-разрешительная документация; - фотофиксация существующего состояния; 2. Комплексные научные исследования: - Инженерно-технические исследования. Инженерное обследование технического состояния инженерных сетей и несущих и ограждающих конструкций в зоне производства работ; 3. Проект реставрации и приспособления: - пояснительная записка; - схема планировочной организации земельного участка (опорный план, план прокладки, восстановление нарушенного благоустройства); - сведения об инженерном оборудовании, о сетях инженерно-технического обеспечения. Наружные сети канализации; - сведения об инженерном оборудовании, о сетях инженерно-технического обеспечения. Наружные сети теплоснабжения - проект организации строительства;

	<p>- мероприятия по обеспечению сохранности объекта культурного наследия.</p> <p>4. Государственная историко-культурная экспертиза.</p>
Вид строительства	Проведение работ по сохранению объекта культурного наследия федерального значения «кухни (Кухонный флигель)», входящего в состав ансамбля «Александровский парк»
Исходные данные для проектирования	<ol style="list-style-type: none"> 1. Рабочая документация на устройство наружных сетей канализации и теплоснабжения; 2. Технические условия на подключение к сетям водоотведения и теплоснабжения; 3. Ранее выполненная научно-проектная документация на проведение работ по сохранению объекта 4. Охранное обязательство с описью предметов охраны 5. Задание на проведение работ по сохранении объекта культурного наследия №01-52-2414/20-0-0, выданное КГИОП 29.09.2020 г. 6. Инженерно-геодезические изыскания
Требования к проектным решениям	<ol style="list-style-type: none"> 1. Прокладка наружных инженерных сетей предусмотреть в теле парковых дорог либо закрытым способом методом ГНБ на глубине не менее 2,5 м с устройством котлованов на расстоянии не менее 3 м от существующих зеленых насаждений, трасса прокладки инженерных сетей не должна пересекать массивы деревьев и участки парка с ценными насаждениями; 2. Обеспечить сохранность объекта культурного наследия, в том числе зеленых насаждений и их корневых систем, газонов, дорожных покрытий, вертикальной планировки территории и т. д.; 3. Исключить складирование строительных материалов на газонах; 4. Разработку мероприятий, обеспечивающих защиту зеленых насаждений, попадающих в зону производства работ; 5. Производство работ средствами малой механизации (при необходимости - вручную);
Требования о порядке проведения согласований	1. Процедуру согласования проектной документации на проведение работ по сохранению объекта культурного наследия, включенного в единый государственный реестр объектов культурного наследия (памятников истории и культуры) народов Российской Федерации, или выявленного объекта культурного наследия произвести согласно приказа Минкультуры России от 05.06.2015 г. №1749. Согласование выполняет Заказчик при сопровождении Подрядчика.
Требования к передаваемой заказчику проектной документации	Проектную документацию представить в 3 экземплярах, прошитых и пронумерованных, в том числе 1 экземпляр в электронном виде (на флешке): текстовая часть, ведомости объемов работ, в формате Microsoft Word, чертежи и схемы в формате dwg и pdf.
Требования к качеству и безопасности работ	Работы выполнить в соответствии с требованиями: - Федерального закона от 25.06.2002 № 73-ФЗ «Об объектах культурного наследия (памятниках истории и культуры) народов Российской Федерации»;

- | | |
|--|--|
| | <ul style="list-style-type: none">- Федерального закона Российской Федерации от 30.12.2009 № 384-ФЗ «Технический регламент о безопасности зданий и сооружений»;- Приказа Министерства культуры Российской Федерации от 05.06.2015 № 1749 «Об утверждении порядка подготовки и согласования проектной документации на проведение работ по сохранению объекта культурного наследия, включенного в единый государственный реестр объектов культурного наследия (памятников истории и культуры) народов Российской Федерации, или выявленного объекта культурного наследия»;- ГОСТ Р 21.1101-2013 «Система проектной документации для строительства. Основные требования к проектной и рабочей документации»;- ГОСТ Р 55528-2013 «Состав и содержание научно-проектной документации по сохранению объектов культурного наследия. Памятники истории и культуры. Общие требования»;- ГОСТ Р 55567-2013 «Порядок организации и ведения инженерно-технических исследований на объектах культурного наследия. Общие требования»;- Задание КГИОП № 01-52-2414/20-0-0 от 29.09.2020 г. |
|--|--|

ПРАВИТЕЛЬСТВО РОССИЙСКОЙ ФЕДЕРАЦИИ

ПОСТАНОВЛЕНИЕ

ОТ 10 ИЮЛЯ 2001 ГОДА N 527

**О ПЕРЕЧНЕ ОБЪЕКТОВ ИСТОРИЧЕСКОГО И КУЛЬТУРНОГО НАСЛЕДИЯ
ФЕДЕРАЛЬНОГО (ОБЩЕРОССИЙСКОГО)
ЗНАЧЕНИЯ, НАХОДЯЩИХСЯ В Г.САНКТ-ПЕТЕРБУРГЕ**

(с изменениями на 13 октября 2008 года)

Информация об изменяющих документах

Документ с изменениями, внесенными:

[распоряжением Правительства Российской Федерации от 22 февраля 2006 года N 240-р;](#)

[распоряжением Правительства Российской Федерации от 2 июня 2006 года N 801-р;](#)

[распоряжением Правительства Российской Федерации от 13 октября 2008 года N 1480-р.](#)

Правительство Российской Федерации

постановляет:

1. Одобрить работу Министерства культуры Российской Федерации и правительства Санкт-Петербурга, проведенную совместно с научно-исследовательскими организациями и организациями по охране памятников истории и культуры, по уточнению пообъектного состава памятников истории и культуры федерального (общероссийского) значения, находящихся в г.Санкт-Петербурге.

2. Утвердить прилагаемый [перечень объектов исторического и культурного наследия федерального \(общероссийского\) значения, находящихся в г.Санкт-Петербурге.](#)

3. Признать утратившими силу:

[приложение N 1 к постановлению Совета Министров РСФСР от 30 августа 1960 года N 1327 "О дальнейшем улучшении дела охраны памятников культуры в РСФСР"](#) в части, касающейся памятников культуры г.Ленинграда;

[приложение N 1 к постановлению Совета Министров РСФСР от 4 декабря 1974 года N 624 "О дополнении и частичном изменении постановления Совета Министров РСФСР от 30 августа 1960 года N 1327 "О дальнейшем улучшении дела охраны памятников культуры в РСФСР"](#) в части, касающейся памятников культуры г.Ленинграда;

[приложение к постановлению Совета Министров РСФСР от 7 сентября 1976 года N 495 "О дополнении постановления Совета Министров РСФСР от 30 августа 1960 года N 1327 "О дальнейшем улучшении дела охраны памятников культуры в РСФСР"](#) (СП РСФСР, 1976, N 17, ст.134) в части, касающейся памятников культуры г.Ленинграда;

[постановление Правительства Российской Федерации от 20 февраля 1992 года N 116 "О включении в список исторических памятников ледокола "Красин".](#)

Председатель Правительства
Российской Федерации

М.Касьянов

УТВЕРЖДЕН
постановлением Правительства
Российской Федерации
от 10 июля 2001 года N 527

ПЕРЕЧЕНЬ
ОБЪЕКТОВ ИСТОРИЧЕСКОГО И КУЛЬТУРНОГО НАСЛЕДИЯ
ФЕДЕРАЛЬНОГО (ОБЩЕРОССИЙСКОГО) ЗНАЧЕНИЯ,
НАХОДЯЩИХСЯ В Г.САНКТ-ПЕТЕРБУРГЕ

(с изменениями на 13 октября 2008 года)

Наименование и дата сооружения памятника истории и культуры	Местонахождение памятника истории и культуры
---	--

г.Санкт-Петербург

Набережная Адмиралтейская:

Адмиралтейская наб. - левый берег р.Большой Невы, от Дворцового моста до Декабристов пл.

набережная, 1873-1874 гг.,
инж. Карлович В.М., инж. Селянинов С.С.

спуск Дворцовый со львами и пристанью, 1820-1824 гг.,
инж. Готман А.Д., 1832 г.,
арх. Шарлемань Л.И., 1914-1916 гг.,
инж. Пшеницкий А.П.

спуск Петровский с вазами и пристанью, 1820-1824 гг.,
инж. Готман А.Д., 1873-1874 гг.,
инж. Карлович В.М.,
инж. Селянинов С.С.

Главное Адмиралтейство, 1704 г., 1732-1738 гг., арх. Коробов И.К., 1806-1823 гг., ск. Анисимов А.А., ск. Демут-Малиновский В.И., арх. Захаров А.Д., ск. Пименов С.С., ск. Тербенев И.И., ск. Щедрин Ф.Ф.

Адмиралтейская наб., 2, 16,
Адмиралтейский пр., 1

Дворец Великого князя Михаила Михайловича:

Адмиралтейская наб., 8,
Черноморский пер., 4, 5,
Азовский пер., 1

дворец, 1885-1891 гг.,
арх. Месмахер М.Е., 1911 г.,
гражд. инж. Бергштрессер П.К.
служебный дом, 1884-1888 гг.,
арх. Месмахер М.Е.

Адмиралтейская наб., 8,
Черноморский пер., 5,
Азовский пер., 1
Черноморский пер., 4

Дом, где жили: в 1906-1910 гг., физик Голицин Б.Б., в 1890 г., в 1893 г. - композитор Чайковский П.И.

Адмиралтейская наб., 10,
Черноморский пер., 7

Дом Фитингофа И.Ф. (губернские присутственные места)
1788-1790 гг., арх. Кваренги Д., 1803 г., арх. Михайлов А.А. 1-й, 1876 г., арх. Андерсон К.К.

Адмиралтейский просп., 6,
Гороховая ул., 2

Могила Каргера М.К. (1903-1976), археолога	г. Пушкин, Гусарская ул., Казанское кладбище
Могила Красовского А.Я. (1823-1898), гинеколога, 1961 г. (надгробие)	г. Пушкин, Гусарская ул., Казанское кладбище
Могила Панпушко С.В. (1856-1891), ученого-артиллериста	г. Пушкин, Гусарская ул., Казанское кладбище
Могила Форш О.Д. (1873-1961), писательницы, 1964 г. (надгробие)	г. Пушкин, Гусарская ул., Казанское кладбище
Могила Чистякова П.П. (1832-1919), художника и педагога, 1958 г. (надгробие), барельеф (копия), худ. Савинский В.Е.	г. Пушкин, Гусарская ул., Казанское кладбище
Могила Янониса Юлюса (1896-1917), поэта и революционера, 1963 г. (надгробие), арх. Габрюнас В., ск. Вишнаускас Б.	г. Пушкин, Гусарская ул., Казанское кладбище
Надгробие Васмунда Г.Р., 1910-е гг.	г. Пушкин, Гусарская ул., Казанское кладбище
Надгробие Орловой-Давыдовой С.А., 1910-е гг., арх. Грубе А.А.	г. Пушкин, Гусарская ул., Казанское кладбище
Надгробие Юрьевских Б.А., Г.А., 1879 г., арх. Бруни Ю.Ф.	г. Пушкин, Гусарская ул., Казанское кладбище
Александровский парк: бастион Зверинец юго-восточный со рвом (остатки), 1750-1752 гг., инж. Островский П., арх. Растрелли Ф.-Б.	г. Пушкин, Дворцовая ул., 2 пейзажная часть парка, вокруг Белой башни
Белая башня, 1821-1827 гг., арх. Менелас А.А.	пейзажная часть парка
ворота Александровские, 1820-е гг., арх. Менелас А.А., 1846 г.	пейзажная часть парка, дорога на Александровку
ворота Красносельские ("Слоновые")-караулки, 1823-1826 гг., арх. Менелас А.А., 1846 г.	пейзажная часть парка, дорога на Александровку
ворота Кухонные, 1906 г., арх. Данини С.А.	вход в парк с Дворцовой ул.
ворота-руины у Белой башни, 1824-1826 гг., арх. Менелас А.А.	пейзажная часть парка
грот, 1828 г., арх. Менелас А.А.	близ Шапели
грот-родник, нач. XIX в., кон. XIX в., арх. Данини С.А.	близ Арсенала
дворец Александровский (со статуями), 1792-1796 гг., арх. Кваренги Д., 1826-1827 гг., арх. Стасов В.П., 1896-1898 гг., арх. Мельцер Р.Ф., арх. Данини С.А.	Дворцовая ул., 2, пейзажная часть парка
канал Виттоловский с протокой, 1749 г., инж. Островский П., 1770-е гг., инж. Поздеев П., 1820-е гг., арх. Менелас А.А.	между Башней-руиной и р. Кузьминкой

канал Крестовый, 1748-1749 гг., инж. Островский П., садовый мастер Шредер Ф.И. Китайская деревня: дома жилые (двенадцать), 1782-1798 гг., арх. Ринальди А., арх. Неелов В.И., строитель Камерон Ч., 1817-1822 гг., арх. Стасов В.П., арх. Брандуков Ф.Д. мосты (два), 1820-е гг., арх. Менелас А.А., кон. XIX в. ротонда, 1782-1798 гг., арх. Ринальди А., арх. Неелов В.И., строитель Камерон Ч., 1817-1822 гг., арх. Стасов В.П., арх. Брандуков Ф.Д.	регулярная часть парка у Подкапризовой дороги
Китайский театр, 1778-1779 гг., арх. Ринальди А., арх. Неелов И.В., 1908-1909 гг., арх. Данини С.А.	регулярная часть парка
конюшни пенсионерские, 1827-1829 гг., арх. Менелас А.А.	у северной границы парка
кухни (Кухонный флигель), 1794-1796 гг., арх. Кваренги Д., 1860 г., арх. Видов А.Ф., 1907 г., арх. Данини С.А.	пейзажная часть парка, Дворцовая ул., 2
мост Большой Ламский, 1822 г., арх. Менелас А.А., 1890-е гг., арх. Видов А.Ф.	через Большой Ламский пруд
мост Каменный, 1773 г., арх. Неелов В.И., 1780-1783 гг., арх. Неелов И.В., инж. Герард И.	через Виттоловский канал на Подкапризовой дороге
мост Каменный, 1823-1824 гг., арх. Менелас А.А., 1880-е гг., арх. Видов А.Ф.	через Виттоловский канал на Сиреновой аллее
мост Китайский Большой со статуями китайцев, 1784-1786 гг., арх. Камерон Ч., ск. Шварц П.И., 1860 г., арх. Монигетти И.А., 1940-е гг. (утрачены статуи китайцев)	через Крестовый канал
мост Китайский с драконами, 1784-1786 гг., арх. Камерон Ч., ск. Шварц П.И., 1860 г., арх. Монигетти И.А.	через Крестовый канал
мост Косой (остатки), нач. XIX в., 1890-е гг., арх. Видов А.Ф., арх. Данини С.А.	на протоке из пруда Озерки
мост Крестовый с беседкой, 1776-1779 гг., арх. Неелов В.И., строитель Неелов И.В.	через Крестовый канал
мост Малый (Верхний) Ламский, нач. XIX в., 1900-е гг., арх. Данини С.А.	через Верхне-Ламский пруд

мост Металлический, 1796 г., арх. Кваренги Д.	пруд Озерки
мост Металлический, 1824 г., арх. Менелас А.А., 1900-е гг. (типовой проект)	через Виттоловскую протоку
мост на Столбовой дороге, кон. XVIII в., 1820-е гг., 1910 г., арх. Данини С.А.	через р. Кузьминку, дорога в Александровку
мост Нижний Ламский с плотиной, 1722 г., кон. XIX-нач. XX вв., арх. Данини С.А.	через р. Кузьминку у Нижне-Ламского пруда
мост Руинный, 1820-е гг., арх. Менелас А.А.	через ров, перед воротами "Руины", у Белой башни
мост со шлюзом, кон. XIX в.	на выходе из Крестового канала в Детский пруд
мостик Висячий (Трясучий), 1825 г., арх. Менелас А.А.	через Крестовый канал
мосты Китайские Малые (два), 1781-1782 гг., арх. Камерон Ч., 1787 г., арх. Шпекле К.	через Крестовый канал у Китайской деревни
мосты металлические (два), 1780-1790-е гг., арх. Шпекле К.	пруд Озерки
мосты металлические (два), нач. XX в.	через Крестовый канал
оранжереи (шесть корпусов), 1785 г., 1819-1830 гг., арх. Менелас А.А., 1883-1884 гг.	близ Китайской деревни
павильон "Арсенал" ("Монбизу"), 1747-1750 гг., арх. Растрелли Ф.-Б., арх. Чевакинский С.И., 1819-1834 гг., арх. Менелас А.А., арх. Тон А.А.	пейзажная часть парка
павильон "Детский домик" с террасой и двумя пристанями (перекидными мостами), 1827-1830 гг., арх. Горностаев В.М.	Детский остров на Детском пруду
павильон для лам, 1820-1822 гг., арх. Менелас А.А.	пейзажная часть парка
павильон "Малая Шапель", 1845 г., арх. Штакеншнейдер А.И., ск. Витали И.П., 1940-е гг. (разрушен)	северо-западная часть парка
павильон "Шапель", 1825-1828 гг., арх. Менелас А.А., ск. Демут-Малиновский В.И.	близ Китайской деревни
плотина (верхняя), сер. XVIII в.	на Кухонном пруду
плотина (нижняя), 1795-1797 гг., инж. фон Толь П.	на Кухонном пруду
плотина (нижняя), 1795-1797 гг., инж. фон Толь П.	на Фасадном пруду
плотина Александровская, 1820-е гг., 1899 г., арх. Данини С.А.	на р. Кузьминке

пруд Большой Ламский (Звериночный), 1722 г., 1820-е гг.	на р. Кузьминке
пруд Верхне-Ламский, 1820-е гг.	на р. Кузьминке
пруд Виттоловский Шапельный, 1823-1824 гг., арх. Менелас А.А.	расширение Виттоловского канала
пруд Детский с островом, 1790-е гг.	юго-западнее дворца
пруд Кухонный, 1790-е гг.	юго-восточнее дворца
пруд Нижне-Ламский, 1820-е гг.	на р. Кузьминке
пруд Озерки, 1770-е гг., садовый мастер Буш Джон	регулярная часть парка
пруд Фасадный с плотиной, 1790-е гг.	перед северным фасадом дворца
Ратная палата, 1913-1918 гг., арх. Сидорчук С.Ю., худ. Пашков Н.М. скамьи металлические, XVIII-XIX вв.	северо-восточная часть парка
собор Федоровский, 1909-1912 гг., арх. Покровский В.А., арх. Померанцев В.А., худ. Емельянов Н.С., мозаичист Фролов В.А.	Академический просп., 32, северо-восточная часть парка
статуя "Юноша, играющий в бабки", 1835 г., 1838 г., ск. Пименов С.С.	пейзажная часть парка, перед колоннадой дворца
статуя "Юноша, играющий в свайку", 1836 г., 1838 г., ск. Логановский А.В.	пейзажная часть парка, перед колоннадой дворца
Федоровский городок, 1913-1916 гг., арх. Кричинский С.С., худ. Пашков Н.П., керамист Ваулин П.К.:	г. Пушкин, Академический просп., 14-30, северо-восточная часть парка
баня и прачечная (Белая палата)	
дом для диаконов (Розовая палата)	
дом для низших служащих (башня Есенина)	
дом для низших чинов (пристройка у северной стены)	
дом причетников (Желтая палата)	
дом священников (Белокаменная палата)	
ограда с четырьмя башнями и двумя воротами	
сад митрополичий	
сарай каретный	
трапезная палата	
ферма, 1818-1822 гг., арх. Менелас А.А.:	северо-восточная часть парка
дом смотрителя	

коровник корпус Высочайшего присутствия корпуса хозяйственные (три) ограда с двумя воротами павильон молочный флигели боковые одноэтажные (два) Фермский парк с четырьмя прудами и гидротехническими сооружениями, 1810 г., садовый мастер Буш Джозеф, 1817 г., арх. Гесте В.И., 1818-1822 гг., арх. Менелас А.А., нач. XX в.	северо-восточная часть парка
Храм римско-католический Святого Иоанна: ограда с воротами, 1906-1908 гг., арх. Данини С.А. сад храм, 1824-1829 гг., арх. Адамини Д.Ф., арх. Адамини Л.Ф., арх. Стасов В.П.	г. Пушкин, Дворцовая ул., 15
Екатерининский дворец и парк:	г. Пушкин, Екатерининский парк, Парковая ул., Садовая ул., 7 южный берег Большого пруда
Адмиралтейство, XVIII-XIX вв., 1773-1777 гг., арх. Неелов В.И.: ограда с воротами птичьи домики (два) садики с бассейном для птиц (два) шлюпочный сарай Гранитная терраса ("терраса Руска") со статуями (копии с античных оригиналов), арх. Гамбургер И., арх. Руска Л.И.: статуя "Антиной", 1851 г. статуя "Апаксиомен", 1852 г. статуя "Аполлино", 1853 г. статуя "Аполлон Бельведерский", 1854 г. статуя "Артемиды", 1850 г. статуя "Венера Медицейская", 1853 г. статуя "Венера с амуром" (Капуанская), 1851 г. статуя "Венера Таврическая", 1853 г. статуя "Дискобол", 1848 г. статуя "Менада", 1850 г. статуя "Нимфа", 1852 г. статуя "Римский оратор", 1850-е гг. статуя "Силен с ребенком Дионисом", 1850-е гг.	Рамповая аллея

Редакция документа с учетом
изменений и дополнений подготовлена
АО "Кодекс"