



ФЕДЕРАЛЬНОЕ ГОСУДАРСТВЕННОЕ БЮДЖЕТНОЕ УЧРЕЖДЕНИЕ НАУКИ
ИНСТИТУТ ИСТОРИИ МАТЕРИАЛЬНОЙ КУЛЬТУРЫ
РОССИЙСКОЙ АКАДЕМИИ НАУК (ИИМК РАН)

Дворцовая наб., 18, лит. А, Санкт-Петербург, 191186
тел. +7 (812) 5715092, факс +7 (812) 5716271, Эл. почта: admin@archeo.ru
ОКПО: 02698499, ОГРН: 1027809188527, ИНН: 7825004658, КПП: 784101001

УТВЕРЖДАЮ

Заместитель директора ИИМК РАН
Соловьева Н.Ф.

«01» сентября 2022 г.

Акт государственной историко-культурной экспертизы земельного участка, подлежащего воздействию земляных, строительных, мелиоративных и (или) хозяйственных работ, предусмотренных статьей 25 Лесного кодекса Российской Федерации работ по использованию лесов (за исключением работ, указанных в пунктах 3, 4 и 7 части 1 статьи 25 Лесного кодекса Российской Федерации) и иных работ в случае, если федеральный орган охраны объектов культурного наследия и орган охраны объектов культурного наследия субъекта Российской Федерации не имеют данных об отсутствии на указанных землях объектов археологического наследия, включенных в реестр, и выявленных объектов археологического наследия (земельных участков по адресам: Санкт-Петербург, пр-кт. Аптекарский, д. 16/1, литера. И (кадастровый номер: 78:07:0003299:1237); Санкт-Петербург, пр-кт. Аптекарский, д. 16/2, литера. И (кадастровый номер: 78:07:0003299:1236); Санкт-Петербург, пр-кт. Аптекарский, д. 16/3, литера. И (кадастровый номер: 78:07:0003299:1235))

Заказчик: ООО «Потенциал»

г. Санкт-Петербург, Петроградский район, Аптекарский проспект
2022

Акт государственной историко-культурной экспертизы земельного участка, подлежащего воздействию земляных, строительных, мелиоративных и (или) хозяйственных работ, предусмотренных статьей 25 Лесного кодекса Российской Федерации работ по использованию лесов (за исключением работ, указанных в пунктах 3, 4 и 7 части 1 статьи 25 Лесного кодекса Российской Федерации) и иных работ в случае, если федеральный орган охраны объектов культурного наследия и орган охраны объектов культурного наследия субъекта Российской Федерации не имеют данных об отсутствии на указанных землях объектов археологического наследия, включенных в реестр, и выявленных объектов археологического наследия (земельных участков по адресам: Санкт-Петербург, пр-кт. Аптекарский, д. 16/1, литера. И (кадастровый номер: 78:07:0003299:1237); Санкт-Петербург, пр-кт. Аптекарский, д. 16/2, литера. И (кадастровый номер: 78:07:0003299:1236); Санкт-Петербург, пр-кт. Аптекарский, д. 16/3, литера. И (кадастровый номер: 78:07:0003299:1235))

Настоящий акт государственной историко-культурной экспертизы составлен в соответствии с Положением о государственной историко-культурной экспертизе, утвержденным постановлением Правительства Российской Федерации от 15 июля 2009 г. № 569.

Дата начала проведения экспертизы: «01» июня 2022 г.

Дата окончания экспертизы: «01» сентября 2022 г.

Место проведения экспертизы: г. Санкт-Петербург, Петроградский район, Аптекарский проспект

Заказчик экспертизы: ООО «Потенциал»

Юридический / Почтовый адрес: 197342, г. Санкт-Петербург, Ушаковская набережная, дом 3, корпус 1, строение 1, офис 614

ИНН 7810592238 / КПП 781401001

ОГРН 1107847190648

Телефон: 327-92-62

Сведения об экспертной организации:

Полное наименование	Федеральное государственное бюджетное учреждение науки Институт истории материальной культуры Российской академии наук
Краткое наименование	ИИМК РАН

Организационно-правовая форма	Федеральное государственное бюджетное учреждение науки
Ведомственная принадлежность	Министерство науки и высшего образования Российской Федерации
Адрес	Российская Федерация, 191186, Санкт-Петербург, Дворцовая наб. 18, лит. А
Реквизиты	ИНН 7825004658 КПП 784101001 ОГРН: 1027809188527 ОКПО: 0269849 ОКВЭД 72.20

На основании пп. б) п.7 Положения о государственной историко-культурной экспертизе, утвержденного постановлением Правительства Российской Федерации от 15 июля 2009 г. № 569 (в редакции от 27.04.2017) ИИМК РАН соответствует требованию в части кадрового состава, как юридическое лицо, привлекаемое в качестве эксперта (см. Приложение 9).

Сведения об эксперте:

Фамилия, имя, отчество	Субботин Андрей Викторович
Образование	высшее
Специальность	история
Ученая степень (звание)	кандидат исторических наук
Стаж работы	46 лет
Место работы и должность	ст.н.с. ИИМК РАН
Реквизиты аттестации	Государственный эксперт по проведению историко-культурной экспертизы (приказ Министерства культуры Российской Федерации № 1668 от 11.10.2021 г. «Об утверждении статуса аттестованного эксперта по проведению государственной историко-культурной экспертизы» (п. 26)) Объекты экспертизы: <ul style="list-style-type: none"> - выявленные объекты культурного наследия в целях обоснования целесообразности включения данных объектов в реестр; - документы, обосновывающие включение объектов культурного наследия в реестр; - документы, обосновывающие исключение объектов культурного наследия из реестра; - земли, подлежащие воздействию земляных,

	<p>строительных, мелиоративных, хозяйственных работ, предусмотренных статьей 25 Лесного кодекса Российской Федерации работ по использованию лесов (за исключением работ, указанных в пунктах 3, 4 и 7 части 1 статьи 25 Лесного кодекса Российской Федерации) и иных работ, в случае, если указанные земли расположены в границах территорий, утвержденных в соответствии с пунктом 34.2 пункта 1 статьи 9 Федерального закона;</p> <ul style="list-style-type: none"> - документация или разделы документации, обосновывающие меры по обеспечению сохранности объекта культурного наследия, включенного в реестр, выявленного объекта культурного наследия либо объекта, обладающего признаками объекта культурного наследия, при проведении земляных, мелиоративных, хозяйственных работ, указанных в настоящей статье работ, указанных в статье 30 Федерального закона работ по использованию лесов и иных работ в границах территории объекта культурного наследия либо на земельном участке, непосредственно связанном с земельным участком в границах территории объекта культурного наследия; - документация, за исключением научных отчетов о выполненных археологических полевых работах, содержащая результаты исследований, в соответствии с которыми определяется наличие или отсутствие объектов, обладающих признаками объекта культурного наследия, на земельном участке, подлежащих воздействию земляных, строительных, мелиоративных, хозяйственных работ, указанных в статье 30 Федерального закона работ по использованию лесов и иных работ.
--	--

В соответствии с законодательством Российской Федерации эксперт несет ответственность за достоверность сведений, изложенных в заключении экспертизы.

Эксперт Субботин А.В.

Отношения к заказчику

Экспертная организация:

- не участвует в разработке проектной документации на строительство, расширение, реконструкцию, техническое перевооружение, консервацию и ликвидацию, и иное хозяйственное освоение объекта или объектов, в отношении которых проводится экспертиза, или подобной проектной

документации;

- не участвует в проектировании или конструировании, изготовлении, поставке, монтаже, ремонте, покупке, владении, эксплуатации или обслуживании технических устройств, применяемых на объекте или других объектах, в отношении которых проводится экспертиза, или подобных конкурентных технических устройств;
- не участвует в проектировании или конструировании, строительстве, ремонте, покупке, владении, эксплуатации или обслуживании зданий и сооружений на объекте или других объектах, в отношении которых проводится экспертиза, или подобных конкурентных зданий и сооружений;
- не имеет с заказчиком отношений общего владения; не имеет с заказчиком конфликта интересов;
- не подлежит непосредственной отчетности тому же вышестоящему управляющему органу, что и заказчик экспертизы;
- не выполняет функции официального представителя заказчика.

Эксперт:

- не имеет родственных связей с заказчиком (его должностными лицами, работниками);
- не состоит в трудовых отношениях с заказчиком;
- не имеет долговых или иных имущественных обязательств перед заказчиком (его должностным лицом или работником), а также заказчик (его должностное лицо или работник) не имеет долговых или иных имущественных обязательств перед экспертом;
- не владеет ценными бумагами, акциями (долями участия, паями в уставных (складочных) капиталах) заказчика;
- не заинтересован в результатах исследований и решений, вытекающих из заключения экспертизы, с целью получения выгоды в виде денег, ценностей, иного имущества, услуг имущественного характера или имущественных прав для себя или третьих лиц.

Основание проведения государственной историко-культурной экспертизы

1. Федеральный закон от 25.06.2002 № 73-ФЗ «Об объектах культурного наследия (памятниках истории и культуры) народов Российской Федерации».

2. Положение о государственной историко-культурной экспертизе, утвержденное Постановлением Правительства РФ от 15.07.2009 № 569 и последующие дополнения к нему.

3. Договор № 255 от 01 июня 2022 года между ИИМК РАН и Заказчиком.

4. Письмо Комитета по государственному контролю, использованию и охране памятников истории и культуры Правительства Санкт-Петербурга № 01-43-11443/22-0-1 от 25 мая 2022 г.

Цель и объекты экспертизы

Цель экспертизы: определение наличия или отсутствия объектов археологического наследия, включенных в реестр, и выявленных объектов археологического наследия, на земельных участках по адресам: Санкт-Петербург, пр-кт. Аптекарский, д. 16/1, литера. И (кадастровый номер: 78:07:0003299:1237); Санкт-Петербург, пр-кт. Аптекарский, д. 16/2, литера. И (кадастровый номер: 78:07:0003299:1236); Санкт-Петербург, пр-кт. Аптекарский, д. 16/3, литера. И (кадастровый номер: 78:07:0003299:1235), подлежащем воздействию земляных, строительных, мелиоративных, хозяйственных работ, предусмотренных статьей 25 Лесного кодекса Российской Федерации работ по использованию лесов (за исключением работ, указанных в пунктах 3, 4 и 7 части 1 статьи 25 Лесного кодекса Российской Федерации) и иных работ.

Объект экспертизы: земельные участки по адресам: Санкт-Петербург, пр-кт. Аптекарский, д. 16/1, литера. И (кадастровый номер: 78:07:0003299:1237); Санкт-Петербург, пр-кт. Аптекарский, д. 16/2, литера. И (кадастровый номер: 78:07:0003299:1236); Санкт-Петербург, пр-кт. Аптекарский, д. 16/3, литера. И (кадастровый номер: 78:07:0003299:1235), подлежащий воздействию земляных, строительных, мелиоративных, хозяйственных работ, предусмотренных статьей 25 Лесного кодекса Российской Федерации работ по использованию лесов (за исключением работ, указанных в пунктах 3, 4 и 7 части 1 статьи 25 Лесного кодекса Российской Федерации) и иных работ.

Перечень документов, представленных Заказчиком

- Копия письма Комитета по государственному контролю, использованию и охране памятников истории и культуры Правительства Санкт-Петербурга № 01-43-11443/22-0-1 от 25 мая 2022 г.
- Схема расположения земельного участка на кадастровой карте территории.
- Копия письма ООО «Потенциал» № 12075/ДПП/П от 31.08.2022 г. с обоснованием отсутствия градостроительного плана земельного участка.
- Копии Выписок из Единого государственного реестра недвижимости об объекте недвижимости.

Перечень документов и материалов, привлекаемых при проведении экспертизы, а также использованной для нее специальной, технической и справочной литературы

1. Основы законодательства Российской Федерации о культуре, утв. Верховным Советом РФ 9 октября 1992 г. N 3612-1.
2. Федеральный закон РФ от 25 июня 2002 г. №73-ФЗ "Об объектах культурного наследия (памятниках истории и культуры) народов Российской Федерации".
3. Положение о государственной историко-культурной экспертизе, утв. Постановлением Правительства от 15 июля 2009 г. № 569.
4. Правила выдачи, приостановления и прекращения действия разрешений (открытых листов) на проведение работ по выявлению и изучению объектов археологического наследия, утвержденные Постановлением Правительства Российской Федерации от 20.02.2014 № 127.
5. Положение о порядке проведения археологических полевых работ и составления научной отчетной документации, утвержденное постановлением Бюро Отделения историко-филологических наук Российской академии наук от 20.06.2018 № 32.
6. Приказ Министерства культуры Российской Федерации от 1 сентября 2015 г. N 2328 "Об утверждении перечня отдельных сведений об объектах археологического наследия, которые не подлежат опубликованию".
7. Закон Санкт-Петербурга от 12.7.2007 N 333-64 «Об охране объектов культурного наследия в Санкт-Петербурге».
8. Закон Санкт-Петербурга от 19 января 2009 г. №820-7 "О границах объединенных зон охраны объектов культурного наследия, расположенных на территории Санкт-Петербурга, режимах использования земель и требованиях к градостроительным регламентам в границах указанных зон".
9. СП 42.13330.2011 Градостроительство. Планировка и застройка городских и сельских поселений. Актуализированная редакция СНиП 2.07.01-89.
10. Положение о едином государственном реестре объектов культурного наследия (памятников истории и культуры) народов Российской Федерации, утвержденное приказом Министерства культуры Российской Федерации от 30.10.2011 № 954.
11. Герман К.Э, Мельников И.В., Спиридонов А.М. Основы археологии Карелии. Петрозаводск, 2004.
12. Глезеров С.Е. Исторические районы от А до Я. СПб., 2013.

13. Семенцов С.В. Развитие Приневья и Приладожья в VIII-XVII вв. – основа создания Санкт-Петербурга и всей Санкт-петербургской агломерации// Елагинские чтения. Выпуск 1. СПб. 2003.

14. Сорокин П. Е. О системе расселения в Приневье в допетровское время // Сельская Русь в IX–XVI вв. М. 2008. С. 351-362.

15. Сорокин П.Е. Окрестности Петербурга. Из истории Ижорской земли. 2017. Спб. «Центрполиграф». 318 с.

Сведения об обстоятельствах, повлиявших на процесс проведения и результаты экспертизы

Обстоятельства, повлиявшие на процесс проведения и результаты экспертизы, отсутствуют.

Сведения о проведенных исследованиях

В процессе государственной историко-культурной экспертизы:

- проведены полевые научно-исследовательские археологические работы (разведки);
- подготовлен отчет о проведении полевых научно-исследовательских археологических работ;
- выполнен анализ действующего законодательства в сфере охраны культурного наследия;
- выполнен анализ документов и материалов, полученных для проведения экспертизы по объекту с формулировкой выводов;
- оформлены результаты государственной историко-культурной экспертизы в виде Акта.

Факты и сведения, выявленные и установленные в результате проведенных исследований

Территория обследования расположена в восточной части Аптекарского острова и представлена земельными участками по адресам: Санкт-Петербург, пр-кт. Аптекарский, д. 16/1, литера. И (кадастровый номер: 78:07:0003299:1237); Санкт-Петербург, пр-кт. Аптекарский, д. 16/2, литера. И (кадастровый номер: 78:07:0003299:1236); Санкт-Петербург, пр-кт. Аптекарский, д. 16/3, литера. И (кадастровый номер: 78:07:0003299:1235).

Участок обследования представляет собой многоугольник неправильной формы, общей площадью 1,7 Га. На западе примыкает к проспекту Медиков. На

севере отделён автомобильным проездом от жилых зданий с прилегающими к ним территориями по адресу: пр-кт. Аптекарский, д. 18. В северо-восточной части имеется небольшой выступ, прилегающий к Аптекарскому проспекту. На востоке и юго-востоке граничит с территорией, на которой располагается общественное здание по адресу: пр-кт. Аптекарский, д. 16Д. На юге и юго-западе участок ограничивается территориями общественных зданий по адресам: пр-кт. Аптекарский д. 14к2, пр-кт. Аптекарский д. 14А, ул. Профессора Попова д. 15/17Б.

Петроградский район, в котором расположен участок обследования, образован в 1917 году и назван по Петроградскому острову, составляющему значительную часть территории района. В административных границах Петроградского района города располагается исторический район Петроградская сторона. До переименования 18 августа 1914 года Николаем II Санкт-Петербурга в Петроград именовалась Петербургской стороной.

Аптекарский остров – финское название Корписаари (фин. Korpisaari – остров глухого леса) – остров с дремучим лесом или Корпписаари (фин. Korppisaari) – Вороний остров. Остров имел и русские названия – Дикий или Еловый остров. Современное название Аптекарский остров известно с 1726 года, дано по находившемуся на острове Аптекарскому огороду (ныне Ботанический сад).

Проспект Медиков – проспект в Петроградском районе Санкт-Петербурга, проходящий от набережной реки Карповки до Аптекарской набережной. С 1930-х годов на месте проспекта находился проезд, условно называвшийся Электросварочным проспектом. В октябре 1970 года он получил название проспект Медиков. Название связано с тем, что проспект проходит на Аптекарском острове, где находится основанный на базе старинных медицинских мастерских головной завод объединения предприятий медицинской техники «Красногвардеец».

р. Карповка – один из рукавов Невы, разделяющий Петроградский и Аптекарский острова. Современное название реки «появилось в результате беглого, неточного произношения финского названия этой речки – *Корпийоки*.

Аптекарский проспект – Впервые появляется на картах в 1836 году. Его наименование, как и название некоторых других топонимов Аптекарского острова, связано с располагавшимся здесь с начала XVIII века Аптекарским огородом, позднее преобразованным в Императорский Ботанический сад.

Историко-культурное научное археологическое обследование (разведки) с целью проведения государственной историко-культурной экспертизы земельных участков по адресам: Санкт-Петербург, пр-кт. Аптекарский, д. 16/1, литера. И (кадастровый номер: 78:07:0003299:1237); Санкт-Петербург, пр-кт. Аптекарский, д. 16/2, литера. И (кадастровый номер: 78:07:0003299:1236); Санкт-Петербург, пр-кт. Аптекарский, д. 16/3, литера. И (кадастровый номер: 78:07:0003299:1235),

проводилось в июле 2022 г. сотрудниками археологической экспедиции Центра спасательной археологии ИИМК РАН под руководством д.и.н. Полякова Андрея Владимировича. Работы осуществлялись на основании договора № 255 от 01 июня 2022 года, заключенного между ИИМК РАН и ООО «Потенциал» и разрешения Открытого Листа № 3273-2021 от 16 декабря 2021 г., выданного Полякову Андрею Владимировичу на право проведения археологических полевых работ в Адмиралтейском, Василеостровском, Выборгском, Красногвардейском, Московском, Петроградском, Петродворцовом, Пушкинском и Центральном районах г. Санкт-Петербурга. Срок действия открытого листа: с 16 декабря 2021 г. по 10 декабря 2022 г.

Исследования проводились во исполнение требований Федерального закона № 73-ФЗ от 25 июня 2002 года «Об объектах культурного наследия (памятниках истории и культуры) народов Российской Федерации».

Границы участка, подлежащего археологическому обследованию, предоставлены ООО «Потенциал». Объемы изыскательских работ определялись исходя из площади земельного участка на основании исходных материалов, представленных Заказчиком работ, с учетом существующих методических рекомендаций. При проведении исследований эксперт опирался на предоставленные ООО «Потенциал» документы, сведения и картографические материалы, а также открытые данные, предоставляемые федеральными и региональными органами власти: Публичная кадастровая карта (<http://pkk5.rosreestr.ru>), Геоинформационная система Санкт-Петербурга (<http://rgis.spb.ru>). В документах, представленных Заказчиком для проведения экспертизы, несоответствий не выявлено.

До начала полевых археологических работ ИИМК РАН были выполнены историко-библиографические изыскания и анализ опубликованных данных по территории, расположенной вблизи земельного участка на предмет наличия объектов археологического наследия и археологической изученности территории. Результаты данных исследований представлены в полном научно-техническом отчете (Прил. 3).

Первые люди на территории региона появляются после схода Валдайского оледенения, около VII-V тыс. лет до н.э. (Герман, Мельников, Спиридонов, 2004, С. 14-27). Известные памятники каменного века Приневья, расположены на значительном удалении от участка обследования. Ближайшие из них расположены на древнем морском побережье – в районе Сестрорецкого разлива и у устья реки Охты., а также в юго-западном Приладожье. В верхнем и среднем течении Невы и на её притоках достоверные следы стоянок древних людей пока не обнаружены, однако сведения о таковых имеются: «Отдыхавший на своей даче в с. Ивановском (у

Невских порогов) профессор Санкт-Петербургского университета А.А. Иностранцев, разгребая землю в береговом обрыве, обнаружил обломок костяного наконечника гарпуна и человеческий череп, которые, по его мнению, принадлежали древним людям». (Сорокин, 2017, С. 12).

Племена, жившие в районе южного берега Финского залива, в том числе воль и ижора, вошли в IX в. в состав Новгородского государства. Территория будущего Санкт-Петербурга в новгородские времена находилась на землях Никольско-Ижорского и Спасско-Городненского погостов Ореховского уезда, входившего в состав Вотской пятины. Писцовая книга 1500 г. свидетельствует о том, что крестьяне выращивали рожь, овес, ячмень и лен. Было развито скотоводство, в некоторых погостах существенную роль играла охота. Рыбная ловля была развита в местностях, лежащих по берегам реки Невы. В XV веке с формированием централизованного Русского государства, к Московским землям были присоединены новгородские, в том числе Вотская пятина. «Освоение невских берегов – одна из проблем истории русского Северо-запада. Известно, что, начиная с VIII–X вв., по Неве, проходил международный водный путь, связывавший Восточную Европу с Балтийским регионом. Однако на ее побережье практически не известны следы оседлости этого времени. Не выявлены здесь и археологические памятники более позднего времени – вплоть до XIV столетия» (Сорокин, 2008, С. 351).

Тем не менее, Санкт-Петербург возник не на пустом месте, с середины XV в. известны поселения на территории современного города и его окрестностей. «Планировка современного Санкт-Петербурга и его пригородной зоны в значительной мере основывается на существовавшей веками стабильной системе поселений и дорог. Многие допетербургские дороги стали городскими улицами, а древние селения были первоначальной основой создания городских слобод, кварталов и усадеб. Санкт-Петербург создан на основе предшествовавшей ему системы расселения, стабильно существовавшей в древнерусские, новгородские, московские, шведские времена» (Семенцов, 2003, С. 20).

В XV в. острова дельты Невы относились к двум погостам Ореховецкого уезда Вотской пятины - Спасско Городненскому и Никольскому Ижерскому.

С конца XVI в. земли от Финского залива до Ладожского озера фактически перешли под управление Швеции. Территории Приневья были поделены на лены – Нотеборгский, Копорский и Корельский. В этот период происходил массовый отток православного населения на территорию России. На опустевшие земли приходило финское и шведское население, осваиваясь в заброшенных русских селениях. По опубликованным материалам Сауло Кепсу и по данным шведских описей и землемерных документов видно, что если до середины 1640-х - 1650-х гг. большинство поселений сохраняло традиционные русские названия, то с 1650-х -

1660-х годов осуществлялись многочисленные замены старинных топонимов и гидронимов на новые, в основном финские. Проведенные в 1670-1680-е гг. шведским правительством землемерные работы демонстрируют освоенность этих земель.

С началом Северной войны в 1703 г., российская армия во главе с князем Б.П. Шереметьевым захватывает крепость Ниеншанц. Понимая важность захваченных территорий, Петр I принимает решение об укреплении границ и 16 (27) мая 1703 г. на землях Ингерманландии, на Заячьем острове (фин. Jänisaari), была заложена крепость «Санкт Питербурх». В 1721 г. Северная война была окончена и земли Приневья окончательно перешли к Российской империи.

«Санкт-Петербург и его пригородная зона со времен Петра I впитали в себя структуру селений и дорог XV-XVII вв. Конфигурация реальной застройки Санкт-Петербурга петровской поры во многом преемственно совпадает с конфигурацией освоенных территорий допетровского периода, стала основой всего последующего развития столичного города» (Семенцов, 2003, С. 22). Существующая в настоящее время улично-дорожная система Санкт-Петербургской агломерации также восходит к дорожной системе, известной, по крайней мере, с XVII в.

Первоначально строгая планировка города отсутствовала. В зависимости от социального положения или профессии, партии людей, присылаемых в Петербург на «вечное житье», получали для заселения различные части Городового острова. Уже тогда, в 1710-х гг., возникло понятие «Петербургская сторона» (с 1914 г. – Петроградская), причем термин «сторона» определял его противоположное положение на берегу Невы – от Адмиралтейской стороны. Здесь возникали слободы – Дворянские, Посадские, Монетные, Гребецкие, Рыбацкая, Оружейная, Аптекарская и др. Кроме того, здесь были расквартированы полки солдат – Белозерский, Колтовский и пушкари; образовались одноименные слободы. Ко времени превращения Петербурга в столицу на Городовом острове находилось около 15 различных слобод. В 1730-х гг. на их месте стали оформляться улицы Петербургской стороны. Улицы в этих слободах возникали в полном соответствии с традициями средневековых городов – хаотично и без всякого плана.

Именно на Петербургской стороне, точнее – на Троицкой площади, возник первоначальный центр Петербурга. В первые полтора – два десятилетия существования Петербурга Городовой остров пересекали несколько каналов. С востока на запад через весь остров проходил ров, до 1730-х гг. он служил северной границей столицы: вдоль него проложили вал, поставили частокол и пушки. Позднее по трассе рва прошел Большой проспект, первоначально называвшийся Большой дорогой, а позднее Большой Офицерской улицей, поскольку возле нее находились солдатские слободы (по перпендикулярным улицам), а вдоль – офицерские дома.

С переносом в 1730-х гг. центра города на Васильевский остров, а позже на Адмиралтейскую сторону Петербургская сторона превратилась в окраину города.

С 1767 года Комиссия о Санкт-Петербургском строении наложила запрет на строительство каменных зданий (кроме церквей) на Петербургской стороне из военной предосторожности, который действовал до 1861 года. В середине XVIII века был введен запрет на строительство предприятий в центре города, и Петербургская сторона начала развиваться как промышленный район.

При впадении реки Карповки в Малую Невку находился пороховой («зеленый») завод (построен в 1710 г., перестроен в 1719 г.), кроме него на Петербургской стороне из наиболее значительных действовали следующие предприятия: Арсенал (построен в 1711 году как «Пушечный литейный двор»), Монетный двор (основан в 1724 году в Петропавловской крепости), судоремонтная верфь (при начале протоки Кронверка), «Инструментальная изба» (впоследствии Завод военно-врачебных заготовлений) — предприятие для производства хирургических и других медицинских инструментов (1722 г., Аптекарский остров).

В течение XIX века на Петроградской стороне начинают появляться крупные промышленные предприятия. Среди них – Фабрика клавишных инструментов имени К.М. Шредера (1818), Гардинно-тюлевая фабрика им. К.Н. Самойловой (1837), Чулочно-вязальная фабрика А. С. Керстена (1855) и другие.

В XIX в. на Петербургской стороне жили главным образом мещане – владельцы маленьких домов и больших огородов. В одном из очерков альманаха «Физиология Петербурга», составленного в 1840-х гг. Некрасовым, Петербургская сторона – «убежище бедности», «самая бедная часть нашей столицы», где «длинные ряды узких улиц, из которых даже многие не вымощены, обставлены деревянными домами».

В начале XX в. судьба Петербургской стороны резко переменилась: после того как постоянный Троицкий мост связал ее с центром города, она стала превращаться в один из самых фешенебельных новых районов Петербурга. По темпам строительства каменных зданий Петербургская сторона превосходила весь остальной город. «Правда, фешенебельный лоск Петроградской стороны касался и в начале XX в., и теперь в основном парадных магистралей – многие уголки продолжали хранить милую сердцу патриархальность» (Глезеров, 2013, С. 336).

Начало Первой мировой войны прервало застройку Петроградской стороны. В 1920-х гг. новое строительство переместилось на южные окраины города, «а на Петроградской стороне роскошь продолжала соседствовать с бедностью и нищетой» (Глезеров, 2013, С. 336).

Поле революции активная застройка Петроградского района возобновляется. В это время были построены: Дом политкаторжан, Дворец культуры им. Ленсовета,

стадион им. В. И. Ленина (ныне «Петровский»), Транспортная академия им. И. Сталина, 1-й дом Ленсовета.

Накануне Великой Отечественной войны в районе насчитывалось около 90 крупных предприятий, на которых работало 95 тысяч человек. Кировские острова (Елагин, Крестовский, Каменный) активно использовались для отдыха.

С началом военных действий под Ленинградом на Петроградскую сторону началось переселение жителей из прифронтовых районов. Работающие промышленные предприятия были переключены на оборонную работу, на территориях учебных заведений, домов отдыха открывались госпитали. С наступлением холодов сохранившиеся деревянные дома разбирали на дрова.

За время войны на территории Петроградского и Приморского районов упало около десяти тысяч снарядов и бомб, от которых пострадали памятники архитектуры, промышленные предприятия, жилые дома.

29 марта 1944 года Государственный Комитет Обороны принял решение о восстановлении промышленности и городского хозяйства Ленинграда. План 1944 года предприятиями Петроградского района был выполнен на 105 процентов. Для решения жилищного вопроса на свободных территориях начинается строительство жилых домов. В послевоенные годы была проведена работа по капитальному ремонту и реконструкции улиц и площадей.

Возведение новых железобетонных мостов и введение в действие станций метро «Горьковская» и «Петроградская» сыграло значимую роль в развитии транспортного сообщения Петроградской стороны.

Северо-восточную часть Петроградской стороны занимал Вороний остров, который впоследствии получил название Аптекарский. Указом Петра I от 1714 года остров был отдан под нужды Медицинской канцелярии и Главной аптеки. С этого времени начинается история Аптекарской слободы. Главная аптека устроила в юго-восточной части Вороньего острова аптекарский огород для выращивания лекарственных растений. Первые годы этот огород (с 1735 г. – Медицинский сад) обслуживал только армию.

«Рядом с огородом в 1719 г. была построена первая в России мастерская медицинских инструментов – «инструментальная изба» (теперь это объединение «Красногвардеец»). Появился здесь и «для житья аптекарских служителей двор».

Петр I разрешил селиться на острове только служителям и работным людям Медицинской канцелярии (в 1763 г. она реорганизуется в Медицинскую коллегию). Слобода носила многонациональный характер: кроме русских здесь жили немцы, французы, голландцы, которые служили в Медицинской канцелярии» (Глезеров, 2013, С. 32).

Остров был своего рода отдельным «городом в городе»: у него появилась даже своя островная печать, чего не имела ни одна из петербургских частей.

Настоящим хозяином на острове являлся смотритель, он не только отводил слободским жителям участки под двор и сенокос, но и контролировал соблюдение распорядка трудового дня. Власть смотрителя была настолько велика, что без его ведома даже запрещалось покидать Аптекарский остров. Разрешение смотрителя требовалось жителям слободы даже для вступления в брак.

Когда в 1823 г. Медицинский сад передали в ведение Министерства Императорского двора (он стал называться Императорским Ботаническим), территория Аптекарской слободы уменьшилась почти в два раза. В середине XIX в. Аптекарскую слободу составляла только территория инструментального хирургического завода. В начале 1860-х гг. должность смотрителя Аптекарского острова упразднили, а вместе с ней прекратила существование и островная печать. (Глезеров, 2013, С. 32-33).

В течение долгого времени Аптекарский остров оставался "Дачным районом" Санкт-Петербурга. Однако с открытием Троицкого моста 16 мая 1903 года, связавшего Петроградскую сторону с центральными районами города, жизнь на острове стала гораздо бурной.

В начале XX века на острове появились новые здания: дом Первого Российского страхового общества работы архитекторов Л. Н. Бенуа, Ю. Ю. Бенуа и А. Н. Бенуа, доходные дома инженера и предпринимателя К. В. Маркова, построенные В. А. Щуко.

Также на берегах острова работала одна из крупнейших в городе мебельных фабрик – Мельцера и несколько заводов, в основном машиностроительных. Весь XX век на острове строились новые дома, были проведены 2 трамвайные линии. Кроме жилых домов, на нём появились и различные государственные учреждения.

Сегодня на Аптекарском острове расположены Электротехнический университет, Дворец молодежи, Санкт-Петербургский комитет государственной статистики, Управление ГИБДД по городу Санкт-Петербург и Ленинградской области, Телевизионный центр, гостиница "Дружба", ряд НИИ.

Анализ картографического материала

Наиболее ранней картой Приневских земель является Карта бывших губерний Иван-Города, Яма, Капорья и Нэтеборга авторства Бергенгейма. Карта составлена штабс-капитаном Бергенгеймом в 1827 году, по материалам, найденным в Шведских архивах, и отражает состояние местности и названия на 1676 год. Исходя из данной карты, участок обследования располагается на значительном отдалении от ближайших обозначенных безымянных населённых пунктов на острове «Korpisaari».

На «Плане Санкт-Петербурга 1718 года» на юге и юго-востоке от обследуемого участка располагаются Аптекарские слобода и огород. Сам участок находится на территории леса.

На «Санкт-Петербургском плане 1738 года» составленным инженер-майором И.Б. Зихгеймом между участком обследования и Аптекарским огородом обозначена грунтовая дорога, пролегающая с севера на юг Аптекарского острова. На участке отсутствуют следы застройки и хозяйственного освоения. Данная ситуация без значительных изменений наблюдается на всех последующих картах XVIII в. и начала XIX в.

На топографической карте Санкт-Петербурга 1823 года авторства генерал-майора И. Фитцтума весь участок охвачен огородами. В северной и северо-восточной части располагаются два искусственных водоема узкой вытянутой формы, большая часть которых находится за северной границей участка обследования.

На плане Санкт-Петербурга редактора Центрального Статистического комитета М.И. Мусницкого от 1868 года территория обследования поделена между четырьмя частными владениями. На юге и юго-западе участка располагается сад с дорожками и прудом. На территории частного владения, которое находится в западной и северо-западной части присутствуют деревянное строение и сад с дорожками. Северную и северо-западную часть занимают огороды, которые ограничиваются на востоке Аптекарским проспектом. Аналогичная ситуация наблюдается на картах второй половины XIX в. и начала XX в.

На топографической карте РККА Ленинграда 1941 года на северо-восток занимает часть стадиона с прилегающим к нему зданием. На юге располагается часть пруда. Остальную территорию занимает озеленение. На более поздних картах значимые изменения в освоении участка отсутствуют.

Таким образом, на основании анализа картографического материала, архивных и литературных источников, были сделаны следующие выводы:

- Непосредственно на территории исследуемого участка объекты археологического наследия ранее не фиксировались.
- Во второй половине XIX в. и начале XX в. исследуемый участок преимущественно занят огородами.
- Участок обследования располагается на значительном отдалении от ближайших безымянных населённых пунктов на острове «Korpisaari».
- До начала XX в. Аптекарский остров оставался «Дачным районом» Санкт-Петербурга.

Полевые археологические работы на участке обследования проводились в соответствии с методическими указаниями и требованиями «Положения о порядке проведения археологических полевых работ и составления научной отчетной документации», утвержденного постановлением Бюро Отделения историко-филологических наук Российской академии наук от 20 июня 2018 № 32.

Было проведено натурное обследование территории земельных участков по адресам: Санкт-Петербург, пр-кт. Аптекарский, д. 16/1, литера. И (кадастровый номер: 78:07:0003299:1237); Санкт-Петербург, пр-кт. Аптекарский, д. 16/2, литера. И (кадастровый номер: 78:07:0003299:1236); Санкт-Петербург, пр-кт. Аптекарский, д. 16/3, литера. И (кадастровый номер: 78:07:0003299:1235), с визуальным осмотром местности с целью поиска памятников археологии, выраженных в рельефе местности.

Натурные полевые исследования проводились в виде осуществления пеших маршрутов на территории участка обследования. Маршруты осуществлялись на всем протяжении пешим порядком. В качестве осевой линии использовались границы проектируемого объекта, предоставленные заказчиком. Все участки детально фиксировались (фото, описание, привязка к карте). При прохождении маршрутов с целью обнаружения выходов культурного слоя и артефактов осматривались встречающиеся обнажения грунта естественного и антропогенного происхождения.

На перспективных для обнаружения памятников археологии участках производилась закладка шурфов, ориентированных по сторонам света, направленных на поиск культурного слоя и древних артефактов. Количество и места расположения шурфов были обусловлены геоморфологическим состоянием местности и степенью освоенности обследуемой территории, и определялось с таким расчетом, чтобы обеспечить полное выявление и определение границ всех объектов археологического наследия, попадающих в пределы обследуемых земельных участков, с учетом историко-библиографических изысканий и существующих методических рекомендаций 1 шурф на 1 га (при площадных обследованиях).

Всего в границах обследования для выявления объектов археологического наследия были заложены 2 шурфа размерами 2х2 м, общей площадью 8 кв. м.

Все археологические работы проводились при температуре выше 0° С (согласно ст. 3.23 «Положения о порядке проведения археологических полевых работ и составления научной отчетной документации», утвержденного постановлением Бюро Отделения историко-филологических наук Российской академии наук от 20 июня 2018 № 32).

Разборка грунта в процессе шурфовки производилась вручную по стратиграфическим слоям с разнородными культурными прослойками и

соответствующим им общим планиграфическим горизонтам фиксации. Для выявления структуры плотных поверхностей и удаления грунта в стесненных условиях при расчистке использовались щетки, кисти и совки. Глубина шурфов включала всю толщу напластований, осуществлялась контрольная прокопка верхней части археологически стерильного слоя, подстилающего почвенный горизонт (материка). Проводилась полная фотографическая фиксация обнаруженных объектов, а также всего процесса шурфовочных работ. Все шурфы по окончании работ были засыпаны, почвенное и дерновое покрытие восстановлено.

Все разведочные шурфы, документировались, в том числе фотографически, и фиксировались дневниковыми записями. Все высотные отметки на планах и разрезах представлены в Балтийской системе высот (далее БС).

Для картирования рекогносцировочных шурфов, выявленных объектов и общевидовых фотографий ландшафтной ситуации использованы имеющиеся в распоряжении экспедиции растровые карты масштаба 1:50000 и 1:100000 в формате JPG, а также топографический план масштаба 1:500 в формате DWG, предоставленный заказчиком. Чертежи планов и стратиграфических профилей были выполнены при помощи системы автоматизированного проектирования и черчения (САПР) с использованием методов фотограмметрии. Привязка шурфов на участке землеотвода к системе мировых координат произведена с помощью портативных приборов глобального позиционирования Garmin MONTANA. Географические координаты (широта, долгота), определенные в зависимости от внешних условий приема с точностью 5-20 м с помощью встроенных в геоинформационную систему QGIS программных алгоритмов переведены в местную систему координат МСК-1964.

Основные этапы работ фиксировались с помощью цифровых фотоаппаратов с разрешением не менее 5 Мрх. Для указания масштаба и ориентации по сторонам света при фотографировании использовался набор телескопических реек длиной 4 м с сантиметровыми делениями, двухцветная стрелка «север».

Большая часть территории обследования ограждена забором из металлического профилированного листа, кроме указанного выше небольшого северо-восточного выступа, на котором располагается автомобильная парковка с асфальтовым покрытием и трансформаторная будка. В центре участка располагается одноэтажное здание котельной. В юго-западном углу территории обследования находится небольшое одноэтажное здание «офиса продаж». На западной части участка произрастают трава и кустарники. Дневная поверхность восточной части представлена песчаными подсыпками с образующимся дёрном. Именно в этой части участка располагался стадион.

Согласно топографическому плану, территория свободная от застройки покрыта густой сетью инженерных коммуникаций (канализация, газопровод, водопровод, теплосеть, электросеть). Относительно свободной от коммуникаций является западная часть участка.

Археологические исследования проводились путем закладки археологических шурфов в границах пригодной для шурфовки территории обследования, свободной от подземных коммуникаций и застройки. Таким образом, наибольшую перспективность представляла закладка шурфов в западной и примыкающей к ней центральной части участка. Шурфы ориентированы по сторонам света с незначительным смещением по полосе застройки.

Шурф 1

Размеры шурфа 2х2 м, глубина – 2,51 м, площадь – 4 м².

Шурф 1 был расположен в центральной части территории обследования, в 78 м западнее здания котельной. Дневная поверхность представлена дёрном, который находился на отметке 2.63 м БС.

Под дерном залегал слой нивелировочной подсыпки, представленной темно-бурой супесью с вкраплениями светло-серого песка и кирпичного боя (мощность слоя до 1.67 м.) и включающий прослойки: шлака (мощностью до 27 см.), белёсой супеси с включением строительного раствора (мощностью до 25 см.).

При разборе данного слоя на высотной отметке 1.65 м. БС была обнаружена металлическая труба, отсутствующая на плане коммуникаций. Труба пересекает шурф, пролегая от угла юго-западной стенки до центра восточной. Из-за её наличия и расположения дальнейшие работы в юго-восточной части шурфа были прекращены.

На высотной отметке 1.05 м. БС был обнаружен слой тёмно-серой супеси, представлявшей погребённую почву. Какие-либо находки в слое отсутствовали.

Материк залегал на высотной отметке 0.4 м. БС и представлял собой серо-голубую супесь. При прокопке материка шурф был затоплен грунтовыми водами до высотной отметки 0.6 м. БС. Попытки откачки воды не принесли значимых результатов, было принято решение провести фиксацию материка с грунтовыми водами. Конец нивелирной рейки, находящийся под водой, упирается в материковый слой. Глубина шурфа составила 2.2 м.

Стратиграфия Шурфа №1 Северная стенка:

1. Темно-серая супесь (дёрн). Мощность – 3 см.
2. Тёмно-бурая супесь с вкраплениями светло-серого песка и кирпичного боя (строительный мусор). Мощность – 154-167 см. Слой содержит следующие прослойки:

2.1. Шлак (отходы производства). Мощность – 15-20 см.

2.2. Белёная супесь с включениями строительного раствора. Мощность – 30-55 см.

3. Темно-серая супесь (погребённая почва). Мощность – 50-65 см.

Шурф 2

Размеры шурфа составили 2х2 м, глубина – 1,73 м, площадь – 4 м².

Шурф №2 заложен в северо-западной части участка обследования на 6.5 м южнее временного одноэтажного строения, отмеченного на топографическом плане как «офис продаж», между тремя деревьями.

Дневная поверхность представлена слоем дёрна, который находился на отметке 2.65 м. БС. После его вскрытия был обнаружен слой светло-серой супеси с включениями кирпичного боя и щебня, представляющий собой, вероятнее всего, нивелировочную подсыпку. Высотные отметки – 1.85-2.55 м. БС.

Под ним находился слой супеси с кирпичным боем с высотными отметками 1.22–2.13 м. БС., в который впущена траншея. Траншея пролегает с севера на юг в восточной части шурфа, дно располагается на высотной отметке 1.85 м. БС. Заполнение неоднородное: вдоль нижних частей стенок находится крупный оранжевый песок, заполнение центра и верхних краев представляет собой аналогичную предыдущему слою светло-серую супесь с включениями кирпичного боя и щебня. Из-за наличия крупного оранжевого песка, можно сделать вывод, что в траншее располагались коммуникации, которые позднее были изъяты.

Ниже располагался слой погребённой почвы, который представляет собой темно-серо-бурую супесь. Высотные отметки – 0.86-1.36 м. БС. Какие-либо находки в слое отсутствовали.

В южной части восточной стенки шурфа читается край ямы, впущенной в указанный слой и материк, заполнением является темно-серая рыхлая супесь с вкраплениями переотложенной материковой глины. Яма вдаётся в границы шурфа на 5 см. от восточной стенки шурфа. Выбрать ее в таких условиях не представлялось возможным из-за малых размеров.

Материковый слой представлен светло-жёлтой с оранжевыми вкраплениями глиной. Для подтверждения достижения материка был сделан контрольный прокоп.

Стратиграфия Шурфа №2 Северная стенка:

1. Темно-серая супесь (дёрн). Мощность – 7-8 см.
2. Светло-серая супесь с включениями кирпичного боя и щебня. Мощность – 45 см.
3. Супесь с кирпичным боем (строительный мусор). Мощность – 80-83 см.
4. Темно-серо-бурая супесь (погребенная почва). Мощность – 35-37 см.

В ходе работ каких-либо артефактов и исторических конструкций обнаружено не было. После окончания разведочных работ шурфы были рекультивированы.

В результате проведенного археологического обследования земельных участков по адресам: Санкт-Петербург, пр-кт. Аптекарский, д. 16/1, литера. И (кадастровый номер: 78:07:0003299:1237); Санкт-Петербург, пр-кт. Аптекарский, д. 16/2, литера. И (кадастровый номер: 78:07:0003299:1236); Санкт-Петербург, пр-кт. Аптекарский, д. 16/3, литера. И (кадастровый номер: 78:07:0003299:1235) зафиксировано отсутствие остатков наземных древних сооружений, артефактов, имеющих историко-культурную ценность, культурного слоя или иных следов пребывания здесь человека в древности, которые можно было бы отнести к объектам археологического наследия. Результаты проведенных в рамках государственной историко-культурной экспертизы археологических полевых работ отражены в полном научно-техническом отчете (Прил. 3).

Обоснования вывода экспертизы

1. В соответствии с заключением уполномоченного органа охраны объектов культурного наследия (письмо Комитета по государственному контролю, использованию и охране памятников истории и культуры Правительства Санкт-Петербурга № 01-43-11443/22-0-1 от 25 мая 2022 г.) исследуемые земельные участки расположены в границах единой зоны регулирования застройки и хозяйственной деятельности 2 (участок ОЗРЗ-2(07)02) объектов культурного наследия.

В пределах границ земельных участков **отсутствуют** объекты (выявленные объекты) культурного наследия; объекты культурного наследия, включенные в Единый государственный реестр объектов культурного наследия (памятников истории и культуры) народов Российской Федерации, а также защитная зона объектов культурного наследия.

К границам участков непосредственно **не примыкают** объекты (выявленные объекты) культурного наследия.

2. Согласно проведенным историко-архивным исследованиям на территории земельных участков по адресам: Санкт-Петербург, пр-кт. Аптекарский, д. 16/1, литера. И (кадастровый номер: 78:07:0003299:1237); Санкт-Петербург, пр-кт. Аптекарский, д. 16/2, литера. И (кадастровый номер: 78:07:0003299:1236); Санкт-Петербург, пр-кт. Аптекарский, д. 16/3, литера. И (кадастровый номер: 78:07:0003299:1235), объекты, которые можно было бы отнести к объектам археологического наследия, **отсутствуют**.

3. В соответствии со статьей 45-1 Федерального закона от 25.06.2002 №73-ФЗ «Об объектах культурного наследия (памятниках истории и культуры) народов Российской Федерации» на территории земельных участков по адресам: Санкт-Петербург, пр-кт. Аптекарский, д. 16/1, литера. И (кадастровый номер: 78:07:0003299:1237); Санкт-Петербург, пр-кт. Аптекарский, д. 16/2, литера. И

(кадастровый номер: 78:07:0003299:1236); Санкт-Петербург, пр-кт. Аптекарский, д. 16/3, литера. И (кадастровый номер: 78:07:0003299:1235), проведены археологические полевые работы в форме археологической разведки. Работы выполнены в соответствии с методическими указаниями и требованиями «Положения о порядке проведения археологических полевых работ и составления научной отчетной документации», утвержденного постановлением Бюро Отделения историко-филологических наук Российской академии наук от 20 июня 2018 № 32 и иных нормативно-правовых актов в сфере охраны объектов культурного наследия и хорошо документированы. Результаты обследования отражены в полном научно-техническом отчете. В ходе проведенных в рамках государственной историко-культурной экспертизы археологических полевых работ объектов археологического наследия **не обнаружено**.

4. Представленные материалы исчерпывающие и доказывают археологическую изученность земельных участков по адресам: Санкт-Петербург, пр-кт. Аптекарский, д. 16/1, литера. И (кадастровый номер: 78:07:0003299:1237); Санкт-Петербург, пр-кт. Аптекарский, д. 16/2, литера. И (кадастровый номер: 78:07:0003299:1236); Санкт-Петербург, пр-кт. Аптекарский, д. 16/3, литера. И (кадастровый номер: 78:07:0003299:1235).

Вывод экспертизы

Экспертом сделан вывод о возможности (положительное заключение) проведения земляных, строительных, мелиоративных и (или) хозяйственных работ, предусмотренных статьей 25 Лесного кодекса Российской Федерации работ по использованию лесов и иных работ на земельных участках по адресам: Санкт-Петербург, пр-кт. Аптекарский, д. 16/1, литера. И (кадастровый номер: 78:07:0003299:1237); Санкт-Петербург, пр-кт. Аптекарский, д. 16/2, литера. И (кадастровый номер: 78:07:0003299:1236); Санкт-Петербург, пр-кт. Аптекарский, д. 16/3, литера. И (кадастровый номер: 78:07:0003299:1235), в связи с отсутствием выявленных объектов археологического наследия на указанном земельном участке, подлежащем воздействию земляных, строительных, мелиоративных и (или) хозяйственных работ, предусмотренных статьей 25 Лесного кодекса Российской Федерации работ по использованию лесов и иных работ.

Перечень приложений к экспертизе:

- Приложение 1* Копия Технического задания к договору № 255 от 01 июня 2022 года.
- Приложение 2* Копия письма Комитета по государственному контролю, использованию и охране памятников истории и культуры Правительства Санкт-Петербурга № 01-43-11443/22-0-1 от 25 мая 2022 г.
- Приложение 3* Копия Полного научно-технического отчета о выполнении научно-исследовательских археологических работ в виде историко-культурного научного археологического обследования (разведки) с целью проведения государственной историко-культурной экспертизы земельных участков по адресам: Санкт-Петербург, пр-кт. Аптекарский, д. 16/1, литера. И (кадастровый номер: 78:07:0003299:1237); Санкт-Петербург, пр-кт. Аптекарский, д. 16/2, литера. И (кадастровый номер: 78:07:0003299:1236); Санкт-Петербург, пр-кт. Аптекарский, д. 16/3, литера. И (кадастровый номер: 78:07:0003299:1235), выполненного Центром спасательной археологии ИИМК РАН.
- Приложение 4* Схема расположения земельного участка на кадастровой карте территории.
- Приложение 5* Копия письма ООО «Потенциал» № 12075/ДПП/П от 31.08.2022 г. с обоснованием отсутствия градостроительного плана земельного участка.
- Приложение 6* Копии Выписок из Единого государственного реестра недвижимости об объекте недвижимости.
- Приложение 7* Копия справки № 14102/33 – 125.5-37 от 01.09.2022 г.
- Приложение 8* Копия доверенности № 14102/33-161.5-704 от 22.12.2021 г.
- Приложение 9* Сведения об экспертах.
- Приложение 10* Выдержки из приказа № 997 от 17.07.2019 г. «Об утверждении статуса аттестованного эксперта по проведению государственной историко-культурной экспертизы».
- Приложение 11* Выдержки из приказа № 1537 от 17.09.2021 г. «Об утверждении статуса аттестованного эксперта по проведению государственной историко-культурной экспертизы».
- Приложение 12* Выдержки из приказа № 1668 от 11.10.2021 г. «Об утверждении статуса аттестованного эксперта по проведению государственной историко-культурной экспертизы».
- Приложение 13* Выдержки из приказа № 219 от 27.02.2019 г. «Об утверждении статуса аттестованного эксперта по проведению государственной историко-культурной экспертизы».

Приложение 14 Выдержки из приказа № 235 от 01.03.2022 г. «Об утверждении статуса аттестованного эксперта по проведению государственной историко-культурной экспертизы».

Эксперт Субботин А.В.

Руководитель археологических исследований Поляков А.В.

«01» сентября 2022 г.

Документ подписан усиленными квалифицированными электронными подписями в соответствии с п. 22 Положения о Государственной историко-культурной экспертизе, утвержденного постановлением Правительства от 15 июля 2009 г. № 569

Приложение 1

**Копия Технического задания к договору № 255 от
01 июня 2022 года**

ТЕХНИЧЕСКОЕ ЗАДАНИЕ

на проведение научно-исследовательских работ в виде археологических разведок и подготовку акта государственной историко-культурной экспертизы земельных участков по адресам:

Санкт-Петербург, пр-кт. Аптекарский, д. 16/1, литера. И (кадастровый номер: 78:07:0003299:1237)

Санкт-Петербург, пр-кт. Аптекарский, д. 16/2, литера. И (кадастровый номер: 78:07:0003299:1236)

Санкт-Петербург, пр-кт. Аптекарский, д. 16/3, литера. И (кадастровый номер: 78:07:0003299:1235)

1. Общие положения

1.1. Наименование Работ: проведение научно-исследовательских работ в виде археологических разведок и подготовку акта государственной историко-культурной экспертизы земельных участков по адресам:

Санкт-Петербург, пр-кт. Аптекарский, д. 16/1, литера. И (кадастровый номер: 78:07:0003299:1237)

Санкт-Петербург, пр-кт. Аптекарский, д. 16/2, литера. И (кадастровый номер: 78:07:0003299:1236)

Санкт-Петербург, пр-кт. Аптекарский, д. 16/3, литера. И (кадастровый номер: 78:07:0003299:1235)

1.2. Заказчик: ООО «Потенциал»

1.3. Исполнитель: ИИМК РАН

1.4. Стадия работ: проектная.

1.5. Район исследования: Санкт-Петербург, Петроградский район.

1.6. Основание выполнения работ: письмо Комитета по государственному контролю, использованию и охране памятников истории и культуры №01-43-11443/22-0-1 от 25.05.22

1.7. Площадь земельного участка: 1,7 Га.

2. Объект экспертизы: земельные участки по адресам:

Санкт-Петербург, пр-кт. Аптекарский, д. 16/1, литера. И (кадастровый номер: 78:07:0003299:1237)

Санкт-Петербург, пр-кт. Аптекарский, д. 16/2, литера. И (кадастровый номер: 78:07:0003299:1236)

Санкт-Петербург, пр-кт. Аптекарский, д. 16/3, литера. И (кадастровый номер: 78:07:0003299:1235)

3. Основная нормативно-техническая документация

3.1. Федеральный закон РФ "Об объектах культурного наследия (памятниках истории и культуры) народов Российской Федерации" от 25 июня 2002 года N 73-ФЗ.

3.2. Федеральный закон №7-ФЗ от 10.01.2002 г «Об охране окружающей среды».

3.3. Постановление Правительства РФ от 12.09.2015 N 972 "Об утверждении Положения о зонах охраны объектов культурного наследия (памятников истории и культуры) народов Российской Федерации и о признании утратившими силу отдельных положений нормативных правовых актов Правительства Российской Федерации";

3.4. Постановление Правительства РФ от 15.07.2009 г. № 569 «Об утверждении Положения о государственной историко-культурной экспертизе»;



3.5. Положение о порядке проведения археологических полевых работ и составления научной отчетной документации (утверждено постановлением Бюро Отделения историко-филологических наук Российской академии наук от 20 июня 2018 г. №32).

4. Состав работ

Первый этап:

4.1. Получение разрешения (открытый лист) на право проведения археологических работ.

4.2. Архивно-библиографические исследования, составление исторической справки и создание ситуационного плана.

4.2.1. Проведение архивных исследований, касающихся сведений о наличии археологических памятников в обследуемой зоне.

4.2.2. Визуальное обследование участка исследований.

4.2.3. Составление краткой исторической справки.

4.3. Археологическое обследование участка:

4.3.1. Выявление памятников археологии на основании наличия подъемного материала, особенностей рельефа и иных данных.

4.3.2. Привязка обнаруженных памятников к территории застройки.

4.3.3. Описание ландшафтной характеристики расположения обнаруженных памятников и фиксируемых нарушений поверхности объекта.

4.3.4. Разбивка археологических шурфов - 2 шурфа.

4.3.5. Фотофиксация в процессе подготовки к закладке шурфов.

4.3.6. Выборка культурных напластований из шурфов по слоям, с трехмерной фиксацией находок на плане шурфа.

4.3.7. Выявление археологического материала в культурном слое.

4.3.8. Изучение культурного слоя в процессе закладки шурфов с зачисткой профилей для получения вертикальных разрезов.

4.3.9. Фотофиксация процесса работ, отдельных находок и скоплений материала *in situ*.

4.3.10. Фото- и графо- фиксация профилей стенок шурфов и обнаруженных ям.

4.3.11. Отбор археологического материала из заполнения ям и сооружений, полевая консервация вещевого материала.

4.3.12. Вычерчивание профилей шурфов, текстуальное описание стратиграфии, культурного слоя, материка и иных объектов в шурфах.

4.3.13. Ведение полевой документации.

4.4. Камеральные работы.

4.4.1. Очистка или мытье находок, при необходимости оперативная первичная консервация предметов из разрушающихся материалов

4.4.2. Статистическая обработка массовых находок. Шифровка находок.

4.4.3. Составление полевых описей индивидуальных и массовых находок.

4.4.4. Зарисовка находок.

4.4.5. Фотографирование находок.

При необходимости:

4.4.6. Определение остеологического материала и отбор образцов в коллекцию

4.4.7. Определение зерен и семян.

4.4.8. Определение пород образцов древесины.

4.4.9. Дендрохронологический и радиоуглеродный анализ образцов.

4.4.10. Атрибуция нумизматических находок.

4.4.11. Атрибуция воинских и других знаков.

4.4.12. Эпиграфический анализ находок с надписями.

4.4.13. Атрибуция изделий с клеймами изготовителей.

4.5. Подготовка коллекций к передаче на постоянное хранение в Государственный музейный фонд



4.6. Написание полного научно-технического отчёта.

4.7. Уведомление об окончании первого этапа.

Второй этап:

4.8. Подготовка акта государственной историко-культурной экспертизы земельного участка.

4.9. Передача акта государственной историко-культурной экспертизы в региональный орган охраны объектов культурного наследия.

5. Отчетная документация.

5.1. Полный научно-технический отчет в 1 экземпляре на электронном носителе;

Акт государственной историко-культурной экспертизы земельного участка в 1 экземпляре на электронном носителе;

копия сопроводительного письма в региональный орган охраны объектов культурного наследия о передаче акта государственной историко-культурной экспертизы в 1 экземпляре на бумажном носителе.

5.2. Отчетная документация предоставляется в электронном виде в формате Adobe Acrobat (*.pdf).

6. Требования к выполнению работ.

6.1. Отчетная документация должна соответствовать требованиям «Положения о порядке проведения археологических полевых работ и составления научной отчетной документации», утвержденного постановлением бюро Отделения историко-филологических наук Российской академии наук от «20» июня 2018 г. №32 и Положения о государственной историко-культурной экспертизе (утв. Постановлением Правительства №569 от 15 июля 2009 г.)

ООО «Потенциал»

/ И.С. Влащенко /
по доверенности №1 от 10.01.2018г.

М.П.

Заместитель Директора ИИМК РАН

/ И.Ф. Создьева /

М.П.



Приложение 2

**Копия письма Комитета по государственному контролю,
использованию и охране памятников истории и культуры
Правительства Санкт-Петербурга № 01-43-11443/22-0-1 от
25 мая 2022 г**



ПРАВИТЕЛЬСТВО САНКТ-ПЕТЕРБУРГА

**КОМИТЕТ ПО ГОСУДАРСТВЕННОМУ
КОНТРОЛЮ, ИСПОЛЬЗОВАНИЮ
И ОХРАНЕ ПАМЯТНИКОВ
ИСТОРИИ И КУЛЬТУРЫ
(КГИОП)**

пл. Ломоносова, д.1, Санкт-Петербург, 191023
Тел. (812) 315-43-03, (812) 571-64-31, факс (812) 710-42-45
E-mail: kgiop@gov.spb.ru
<https://www.gov.spb.ru>, <http://kgiop.ru/>

**Директору Департамента подготовки
проектов ООО «Потенциал»**

Тиханову И.Ю

maxim.ilmenderov@yandex.ru

№01-43-11443/22-0-1 от 25.05.2022

№ 01-43-11443/22-0-0 от 27.04.2022

На № исх.11123/ДПП/П от 27.04.2022

На Ваше обращение сообщаем, что земельные участки по адресам:

1. **Санкт-Петербург, пр-кт. Аптекарский, д. 16/1, литера. И** (кадастровый номер: 78:07:0003299:1237)
2. **Санкт-Петербург, пр-кт. Аптекарский, д. 16/2, литера. И** (кадастровый номер: 78:07:0003299:1236)
3. **Санкт-Петербург, пр-кт. Аптекарский, д. 16/3, литера. И** (кадастровый номер: 78:07:0003299:1235) расположены в границах:

- единой зоны регулирования застройки и хозяйственной деятельности 2 (участок ОЗРЗ-2(07)02) объектов культурного наследия.

Закон Санкт-Петербурга от 19.01.2009 № 820-7 (в редакции, вступившей в силу 01.08.2021) "О границах объединенных зон охраны объектов культурного наследия, расположенных на территории Санкт-Петербурга, режимах использования земель и требованиях к градостроительным регламентам в границах указанных зон".

В пределах границ вышеуказанных земельных участков отсутствуют объекты (выявленные объекты) культурного наследия; объекты культурного наследия, включенные в Единый государственный реестр объектов культурного наследия (памятников истории и культуры) народов Российской Федерации, а также защитная зона объектов культурного наследия.

К границам участков непосредственно не примыкают объекты (выявленные объекты) культурного наследия.

16.06.2021 г. опубликован приказ Министерства Культуры РФ (далее – МК РФ) от 30.10.2020 №1295 «Об утверждении предмета охраны, границ территории и требований к градостроительным регламентам в границах территории исторического поселения федерального значения город Санкт-Петербург» (далее – историческое поселение).

Земельные участки расположены в границах территории исторического поселения, утвержденного вышеуказанным приказом МК РФ.

КГИОП не располагает сведениями о наличии либо отсутствии объектов, обладающих признаками объектов культурного наследия, на рассматриваемом земельном участке. В связи с этим, а также в соответствии с требованиями ст. 30 Федерального закона № 73-ФЗ от 25.06.2002 г. «Об объектах культурного наследия (памятниках истории и культуры) народов Российской Федерации», требуется проведение государственной историко-культурной экспертизы земельного участка. Согласно требованиям п. 11.3 постановления Правительства Российской Федерации от 15.07.2009 № 569 «Об

утверждении Положения о государственной историко-культурной экспертизе»³¹
государственная историко-культурная экспертиза земельного участка проводится путем археологической разведки.

Данное письмо носит информативный характер и не является разрешением на производство работ.

**Начальник Управления
государственного реестра
объектов культурного наследия**

**ДОКУМЕНТ ПОДПИСАН
ЭЛЕКТРОННОЙ ПОДПИСЬЮ**

Сертификат 024B14B300CDADF98D4864CFE996AF59AB
Владелец **Яковлев Петр Олегович**
Действителен с 26.10.2021 по 26.10.2022

Яковлев

Приложение 3

Копия Полного научно-технического отчета о выполнении научно-исследовательских археологических работ в виде историко-культурного научного археологического обследования (разведки) с целью проведения государственной историко-культурной экспертизы земельных участков по адресам: Санкт-Петербург, пр-кт. Аптекарский, д. 16/1, литера. И (кадастровый номер: 78:07:0003299:1237); Санкт-Петербург, пр-кт. Аптекарский, д. 16/2, литера. И (кадастровый номер: 78:07:0003299:1236); Санкт-Петербург, пр-кт. Аптекарский, д. 16/3, литера. И (кадастровый номер: 78:07:0003299:1235), выполненного Центром спасательной археологии ИИМК РАН



ФЕДЕРАЛЬНОЕ ГОСУДАРСТВЕННОЕ БЮДЖЕТНОЕ УЧРЕЖДЕНИЕ НАУКИ
ИНСТИТУТ ИСТОРИИ МАТЕРИАЛЬНОЙ КУЛЬТУРЫ
РОССИЙСКОЙ АКАДЕМИИ НАУК (ИИМК РАН)

Экз. _____

ПОЛНЫЙ НАУ. НО-ТЕХНИЧЕСКИЙ ОТЧЕТ

Историко-культурное научное археологическое обследование (разведки) с целью проведения государственной историко-культурной экспертизы земельных участков по адресам: Санкт-Петербург, пр-кт. Аптекарский, д. 16/1, литера. И (кадастровый номер: 78:07:0003299:1237); Санкт-Петербург, пр-кт. Аптекарский, д. 16/2, литера. И (кадастровый номер: 78:07:0003299:1236); Санкт-Петербург, пр-кт. Аптекарский, д. 16/3, литера. И (кадастровый номер: 78:07:0003299:1235)

Отв. исполнитель д.и.н. А. В. Полков

Инд. № подл.	Подпись и дата	Взам. инв. №

Санкт-Петербург
2022

Российская академия наук
ИНСТИТУТ ИСТОРИИ МАТЕРИАЛЬНОЙ КУЛЬТУРЫ
(ИИМК РАН)

УДК: 902.21(470.23-25)
ББК: 63.4(2)
Инв. № _____

Гриф. _____
Экз. _____

ПРИНЯТО К СВЕДЕНИЮ:
ООО «Потенциал»

« _____ » _____ 2022 г.



ПОЛНЫЙ НАУЧНО-ТЕХНИЧЕСКИЙ ОТЧЕТ

ИСТОРИКО-КУЛЬТУРНОЕ НАУЧНОЕ АРХЕОЛОГИЧЕСКОЕ
ОБСЛЕДОВАНИЕ (РАЗВЕДКИ) С ЦЕЛЬЮ ПРОВЕДЕНИЯ
ГОСУДАРСТВЕННОЙ ИСТОРИКО-КУЛЬТУРНОЙ ЭКСПЕРТИЗЫ
ЗЕМЕЛЬНЫХ УЧАСТКОВ ПО АДРЕСАМ: САНКТ-ПЕТЕРБУРГ, ПР-КТ.
АПТЕКАРСКИЙ, Д. 16/1, ЛИТЕРА. И (КАДАСТРОВЫЙ НОМЕР:
78:07:0003299:1237); САНКТ-ПЕТЕРБУРГ, ПР-КТ. АПТЕКАРСКИЙ, Д. 16/2,
ЛИТЕРА. И (КАДАСТРОВЫЙ НОМЕР: 78:07:0003299:1236); САНКТ-
ПЕТЕРБУРГ, ПР-КТ. АПТЕКАРСКИЙ, Д. 16/3, ЛИТЕРА. И (КАДАСТРОВЫЙ
НОМЕР: 78:07:0003299:1235)

255-2022-ТО

Объект по адресу: г. Санкт-Петербург, Петроградский район, Аптекарский проспект,
д. 16/1, литера. И, Аптекарский проспект, д. 16/2, литера. И,
Аптекарский проспект, д. 16/3, литера. И
Основание: Договор № 255 от 01 июня 2022 года
Заказчик: ООО «Потенциал»
Исполнитель: ИИМК РАН

Отв. исполнитель  д.и.н. А.В. Поляков

Санкт-Петербург
2022

Подп. и дата

Взам. инв. №

Инв. № дубл.

Подп. и дата

Инв. № подл.

СПИСОК ИСПОЛНИТЕЛЕЙ

Руководитель работ,

д.и.н.

А.В. Поляков

Заместитель руководителя,

м.н.с.

М.И. Бажин (ведение полевого
дневника, фотографическая
фиксация, подготовка
иллюстративного материала,
подготовка исторической
справки, картографического
материала)

лаборант

В.А. Корепин

лаборант

И.А. Сташин

м.н.с.

А.А. Гуцин

м.н.с.

Н.А. Кубло

Инв. № подл.	Подп. и дата				
	Взам. инв. №				
Инв. № дубл.	Подп. и дата				
	Инв. № подл.				
255-2022-ТО					
Ли	Изм.	№ докум.	Подп.	Дата	Лист
					2

РЕФЕРАТ

Отчет 85 с., 60 рис., 5 источников, 2 прил.

САНКТ-ПЕТЕРБУРГ, ПЕТРОГРАДСКИЙ РАЙОН, АПТЕКАРСКИЙ ОСТРОВ, АПТЕКАРСКИЙ ПРОСПЕКТ, ШУРФ, АРХЕОЛОГИЧЕСКАЯ РАЗВЕДКА.

Отчет содержит результаты археологической разведки, произведенной в июле 2022 года на земельных участках по адресам: Санкт-Петербург, пр-кт. Аптекарский, д. 16/1, литера. И (кадастровый номер: 78:07:0003299:1237); Санкт-Петербург, пр-кт. Аптекарский, д. 16/2, литера. И (кадастровый номер: 78:07:0003299:1236); Санкт-Петербург, пр-кт. Аптекарский, д. 16/3, литера. И (кадастровый номер: 78:07:0003299:1235).

Работы проведены на основании Открытого листа № 3273-2021, выданного Министерством культуры РФ 16 декабря 2021 г. на имя Полякова А.В. (Приложение А).

Цель исследований заключалась в определении наличия или отсутствия объектов культурного, в том числе и археологического, наследия, включенных в реестр, выявленных объектов культурного наследия, либо объектов, обладающих признаками объекта культурного наследия, на обследуемом земельном участке.

В ходе полевых археологических работ произведен натурный осмотр участка, заложено 2 шурфа размерами 2х2 м, общей площадью 8 м², с целью выявления культурного слоя на территории обследования.

На обследованном участке объекты археологического наследия и признаки наличия объектов археологического наследия не обнаружены.

Инва. № подл.	Подп. и дата					Лист	
	Взам. инв. №						
	Инва. № дубл.						
	Подп. и дата						
	Инва. № подл.						
Ли	Изм.	№ докум.	Подп.	Дата	255-2022-ТО		3

НОРМАТИВНО-ПРАВОВАЯ БАЗА

Настоящие исследования проводились во исполнение требований ст. 28 Федерального закона № 73-ФЗ от 25 июня 2002 «Об объектах культурного наследия (памятниках истории и культуры) народов Российской Федерации» на основании следующих нормативно-правовых актов:

1. Федеральный Закон РФ "Об объектах культурного наследия (памятниках истории и культуры) народов Российской Федерации" от 25 июня 2002 года № 73-ФЗ;

2. Федеральный Закон РФ "Об охране окружающей природной среды" от 10.01.2002 № 7-ФЗ;

3. Постановление Совета министров СССР "Об охране и использовании памятников истории и культуры" от 16 сентября 1982 г. № 865;

4. Инструкция о порядке учета, обеспечения сохранности, содержания, использования и реставрации недвижимых памятников истории и культуры, утвержденная Приказом Министерства культуры СССР от 13 мая 1986 г. № 203;

5. Инструкция по экологическому обоснованию хозяйственной и иной деятельности Минприроды РФ, утвержденная приказом Минприроды от 29.12.1995 г. № 539;

6. Положение о порядке проведения археологических полевых работ и составления научной отчетной документации, по форме утвержденного постановлением бюро Отделения историко-филологических наук Российской академии наук от «20» июня 2018 г. № 32.;

7. Положение о едином государственном реестре объектов культурного наследия (памятников истории и культуры) народов Российской Федерации (утверждено приказом Министерства культуры РФ от 03.12.2011 № 954);

8. Положение о государственной историко-культурной экспертизе (утверждено Постановлением Правительства Российской Федерации от 15.07.2009 № 569);

Подп. и дата						255-2022-ТО	Лист 5
Взам. инв. №							
Инв. № дубл.							
Подп. и дата							
Инв. № подл.							
Ли	Изм.	№ докум.	Подп.	Дата			

9. Методические рекомендации по заполнению паспорта объекта культурного наследия (утверждены приказом Росохранкультуры от 21.06.2010 г. № 100);

10. Постановление правительства Российской Федерации от 20 февраля 2014 г. № 127 «Об утверждении правил выдачи, приостановления и прекращения действия разрешений (открытых листов) на проведение работ по выявлению и изучению объектов археологического наследия»;

11. Методика определения границ территорий объектов археологического наследия (рекомендована письмом Министерства культуры Российской Федерации от 27.01.2012 № 12-01-39/05-АБ);

12. Закон Санкт-Петербурга о границах зон охраны объектов культурного наследия на территории Санкт-Петербурга и режимах использования земель в границах указанных зон и о внесении изменений в закон Санкт-Петербурга «О генеральном плане Санкт-Петербурга и границах зон охраны объектов культурного наследия на территории Санкт-Петербурга» от 19 января 2009 года N 820-7.

Инв. № подл.	Подп. и дата	Инв. № дубл.	Взам. инв. №	Подп. и дата	Инв. № подл.	Ли	Изм.	№ докум.	Подп.	Дата	255-2022-ТО	Лист
												6

ОПРЕДЕЛЕНИЯ И СОКРАЩЕНИЯ

В настоящем научно-техническом отчёте применяются следующие термины с соответствующими определениями:

археологические разведки – проведение на поверхности земли или под водой научных исследований объектов археологического наследия без осуществления земляных работ либо с осуществлением локальных земляных работ с общей площадью не более 20 м² на каждом объекте археологического наследия с исследованием культурного слоя путем заложения шурфов или без таковых, в том числе с полным или частичным изъятием археологических предметов в целях выявления объектов археологического наследия, уточнения сведений о них и (или) планирования мероприятий по обеспечению их сохранности;

культурный слой – слой в земле или под водой, содержащий следы существования человека, время возникновения которых превышает 100 лет и включающий археологические предметы;

поврежденный культурный слой – культурный слой, нарушенный, перемещенный, переотложенный в результате природных процессов, либо антропогенного вмешательства последних 100 лет (обратной засыпки траншей или строительных котлованов ранее откопанным культурным слоем, размыва берегов водоемов, в том числе искусственных и иных подобных процессов);

объект археологического наследия – частично или полностью скрытые в земле или под водой следы существования человека в прошлых эпохах (включая все связанные с такими следами археологические предметы и культурные слои), основным или одним из основных источников информации, о которых являются археологические раскопки или находки;

археологические предметы – движимые вещи, основным или одним из основных источников информации, о которых, независимо от обстоятельств их обнаружения, являются археологические раскопки, или находки, в том числе предметы, обнаруженные в результате таких раскопок или находок;

Изн. № подл.	Подп. и дата	Изн. № дубл.	Взам. изнв. №	Изн. № подл.	Подп. и дата	Ли	Изм.	№ докум.	Подп.	Дата	255-2022-ТО	Лист

ВВЕДЕНИЕ

В июле 2022 года археологической экспедицией Центра спасательной археологии ИИМК РАН было произведено историко-культурное научное археологическое обследование (разведки) с целью проведения государственной историко-культурной экспертизы земельных участков по адресам: Санкт-Петербург, пр-кт. Аптекарский, д. 16/1, литера. И (кадастровый номер: 78:07:0003299:1237); Санкт-Петербург, пр-кт. Аптекарский, д. 16/2, литера. И (кадастровый номер: 78:07:0003299:1236); Санкт-Петербург, пр-кт. Аптекарский, д. 16/3, литера. И (кадастровый номер: 78:07:0003299:1235).

Площадь обследуемого земельного участка – 1,7 Га.

Работы осуществлялись на основании договора № 255 от 01 июня 2022 года, заключенного между ИИМК РАН и ООО «Потенциал», а также Открытого Листа № 3273-2021 от 16 декабря 2021 г., выданного Полякову Андрею Владимировичу на право проведения археологических полевых работ в Адмиралтейском, Василеостровском, Выборгском, Красногвардейском, Московском, Петроградском, Петродворцовом, Пушкинском и Центральном районах г. Санкт-Петербурга. Срок действия открытого листа: с 16 декабря 2021 г. по 10 декабря 2022 г. (Приложение А).

Согласно письму КГИОП № 01-43-11443/22-0-1 от 25 мая 2022 г., исследуемые земельные участки расположены в границах единой зоны регулирования застройки и хозяйственной деятельности 2 (участок ОЗРЗ-2(07)02) объектов культурного наследия.

В пределах границ земельных участков отсутствуют объекты (выявленные объекты) культурного наследия; объекты культурного наследия, включенные в Единый государственный реестр объектов культурного наследия (памятников истории и культуры) народов Российской Федерации, а также защитная зона объектов культурного наследия.

К границам участков непосредственно не примыкают объекты (выявленные объекты) культурного наследия (Приложение Б).

Изн. № подл.	Подп. и дата	Изн. № дубл.	Взам. инв. №	Подп. и дата	Ли	Изм.	№ докум.	Подп.	Дата	255-2022-ТО	Лист
											9

Тем не менее, Санкт-Петербург возник не на пустом месте, с середины XV в. известны поселения на территории современного города и его окрестностей. «Планировка современного Санкт-Петербурга и его пригородной зоны в значительной мере основывается на существовавшей веками стабильной системе поселений и дорог. Многие допетербургские дороги стали городскими улицами, а древние селения были первоначальной основой создания городских слобод, кварталов и усадеб. Санкт-Петербург создан на основе предшествовавшей ему системы расселения, стабильно существовавшей в древнерусские, новгородские, московские, шведские времена» (Семенцов, 2003, С. 20).

В XV в. острова дельты Невы относились к двум погостам Ореховецкого уезда Водской пятины - Спасско Городненскому и Никольскому Ижерскому.

С конца XVI в. земли от Финского залива до Ладожского озера фактически перешли под управление Швеции. Территории Приневья были поделены на лены – Нотеборгский, Копорский и Корельский. В этот период происходил массовый отток православного населения на территорию России. На опустевшие земли приходило финское и шведское население, осваиваясь в заброшенных русских селениях. По опубликованным материалам Сауло Кепсу и по данным шведских описей и землемерных документов видно, что если до середины 1640-х - 1650-х гг. большинство поселений сохраняло традиционные русские названия, то с 1650-х - 1660-х годов осуществлялись многочисленные замены старинных топонимов и гидронимов на новые, в основном финские. Проведенные в 1670-1680-е гг. шведским правительством землемерные работы демонстрируют освоенность этих земель.

С началом Северной войны в 1703 г., российская армия во главе с князем Б.П. Шереметьевым захватывает крепость Ниеншанц. Понимая важность захваченных территорий, Петр I принимает решение об укреплении границ и 16 (27) мая 1703 г. на землях Ингерманландии, на Заячьем острове (фин. Jänisaari), была заложена крепость «Санкт Питербурх». В 1721 г. Северная война была окончена и земли Приневья окончательно перешли к Российской империи.

Инв. № подл.	Подп. и дата					
	Взам. инв. №					
	Инв. № дубл.					
	Подп. и дата					
					255-2022-ТО	Лист
						13
Ли	Изм.	№ докум.	Подп.	Дата		

«Санкт-Петербург и его пригородная зона со времен Петра I впитали в себя структуру селений и дорог XV-XVII вв. Конфигурация реальной застройки Санкт-Петербурга петровской поры во многом преемственно совпадает с конфигурацией освоенных территорий допетровского периода, стала основой всего последующего развития столичного города» (Семенцов, 2003, С. 22). Существующая в настоящее время улично-дорожная система Санкт-Петербургской агломерации также восходит к дорожной системе, известной, по крайней мере, с XVII в.

Первоначально строгая планировка города отсутствовала. В зависимости от социального положения или профессии, партии людей, присылаемых в Петербург на «вечное жительство», получали для заселения различные части Городового острова. Уже тогда, в 1710-х гг., возникло понятие «Петербургская сторона» (с 1914 г. – Петроградская), причем термин «сторона» определял его противоположное положение на берегу Невы – от Адмиралтейской стороны. Здесь возникали слободы – Дворянские, Посадские, Монетные, Гребецкие, Рыбацкая, Оружейная, Аптекарская и др. Кроме того, здесь были расквартированы полки солдат – Белозерский, Колтовский и пушкари; образовались одноименные слободы. Ко времени превращения Петербурга в столицу на Городовом острове находилось около 15 различных слобод. В 1730-х гг. на их месте стали оформляться улицы Петербургской стороны. Улицы в этих слободах возникали в полном соответствии с традициями средневековых городов – хаотично и без всякого плана.

Именно на Петербургской стороне, точнее – на Троицкой площади, возник первоначальный центр Петербурга. В первые полтора – два десятилетия существования Петербурга Городовой остров пересекали несколько каналов. С востока на запад через весь остров проходил ров, до 1730-х гг. он служил северной границей столицы: вдоль него проложили вал, поставили частокол и пушки. Позднее по трассе рва прошел Большой проспект, первоначально называвшийся Большой дорогой, а позднее Большой Офицерской улицей,

Инв. № подл.	Подп. и дата				
	Взам. инв. №				
	Инв. № дубл.				
	Подп. и дата				
255-2022-ТО					
Ли	Изм.	№ докум.	Подп.	Дата	Лист 14

поскольку возле нее находились солдатские слободы (по перпендикулярным улицам), а вдоль – офицерские дома.

С переносом в 1730-х гг. центра города на Васильевский остров, а позже на Адмиралтейскую сторону Петербургская сторона превратилась в окраину города.

С 1767 года Комиссия о Санкт-Петербургском строении наложила запрет на строительство каменных зданий (кроме церквей) на Петербургской стороне из военной предосторожности, который действовал до 1861 года. Район представлял собой деревянную застройку, летом здесь паслись стада, а весна и осень превращали всю территорию в непролазное болото. В середине XVIII века был введен запрет на строительство предприятий в центре города, и Петербургская сторона начала развиваться как промышленный район.

При впадении реки Карповки в Малую Невку находился пороховой («зеленый») завод (построен в 1710 г., перестроен в 1719 г.), кроме него на Петербургской стороне из наиболее значительных действовали следующие предприятия: Арсенал (построен в 1711 году как «Пушечный литейный двор»), Монетный двор (основан в 1724 году в Петропавловской крепости), судоремонтная верфь (при начале протоки Кронверка), «Инструментальная изба» (впоследствии Завод военно-врачебных заготовлений) — предприятие для производства хирургических и других медицинских инструментов (1722 г., Аптекарьский остров).

В течение XIX века на Петроградской стороне начинают появляться крупные промышленные предприятия. Среди них – Фабрика клавишных инструментов имени К.М. Шредера (1818), Гардинно-тюлевая фабрика им. К.Н. Самойловой (1837), Чулочно-вязальная фабрика А. С. Керстена (1855), Пивомедоваренный завод «Бавария» (1864), Чугуномеднолитейный завод «Лангензипен и К°» (1878), Картонажно-переплетная фабрика «Отто Кирхнер» (1894), Машиностроительный завод инженера И. А. Семёнова (1896).

В XIX в. на Петербургской стороне жили главным образом мещане – владельцы маленьких домов и больших огородов. В одном из очерков альманаха

Подп. и дата
Взам. инв. №
Инв. № дубл.
Подп. и дата
Инв. № подл.

Ли	Изм.	№ докум.	Подп.	Дата

«Физиология Петербурга», составленного в 1840-х гг. Некрасовым, Петербургская сторона – «убежище бедности», «самая бедная часть нашей столицы», где «длинные ряды узких улиц, из которых даже многие не вымощены, обставлены деревянными домами».

В начале XX в. судьба Петербургской стороны резко переменялась: после того как постоянный Троицкий мост связал ее с центром города, она стала превращаться в один из самых фешенебельных новых районов Петербурга. По темпам строительства каменных зданий Петербургская сторона превосходила весь остальной город. «Правда, фешенебельный лоск Петроградской стороны касался и в начале XX в., и теперь в основном парадных магистралей – многие уголки продолжали хранить милую сердцу патриархальность» (Глезеров, 2013, С. 336).

Начало Первой мировой войны прервало застройку Петроградской стороны. В 1920-х гг. новое строительство переместилось на южные окраины города, «а на Петроградской стороне роскошь продолжала соседствовать с бедностью и нищетой» (Глезеров, 2013, С. 336).

Поле революции активная застройка Петроградского района возобновляется. В это время были построены: Дом политкаторжан, Дворец культуры им. Ленсовета, стадион им. В. И. Ленина (ныне «Петровский»), Транспортная академия им. И. Сталина, 1-й дом Ленсовета.

Накануне Великой Отечественной войны в районе насчитывалось около 90 крупных предприятий, на которых работало 95 тысяч человек. Кировские острова (Елагин, Крестовский, Каменный) активно использовались для отдыха.

С началом военных действий под Ленинградом на Петроградскую сторону началось переселение жителей из прифронтовых районов. Работающие промышленные предприятия были переключены на оборонную работу, на территориях учебных заведений, домов отдыха открывались госпитали. С наступлением холодов сохранившиеся деревянные дома разбирали на дрова.

Инв. № подл.	Подп. и дата					
	Взам. инв. №					
	Инв. № дубл.					
	Подп. и дата					
	Инв. № подл.					
Ли	Изм.	№ докум.	Подп.	Дата	255-2022-ТО	Лист 16

За время войны на территории Петроградского и Приморского районов упало около десяти тысяч снарядов и бомб, от которых пострадали памятники архитектуры, промышленные предприятия, жилые дома.

29 марта 1944 года Государственный Комитет Оборона принял решение о восстановлении промышленности и городского хозяйства Ленинграда. План 1944 года предприятиями Петроградского района был выполнен на 105 процентов. Для решения жилищного вопроса на свободных территориях начинается строительство жилых домов. В послевоенные годы была проведена работа по капитальному ремонту и реконструкции улиц и площадей.

Возведение новых железобетонных мостов и введение в действие станций метро «Горьковская» и «Петроградская» сыграло значимую роль в развитии транспортного сообщения Петроградской стороны.

Северо-восточную часть Петроградской стороны занимал Вороний остров, который впоследствии получил название Аптекарский. Указом Петра I от 1714 года остров был отдан под нужды Медицинской канцелярии и Главной аптеки. С этого времени начинается история Аптекарской слободы. Главная аптека устроила в юго-восточной части Вороньего острова аптекарский огород для выращивания лекарственных растений. Первые годы этот огород (с 1735 г. – Медицинский сад) обслуживал только армию.

«Рядом с огородом в 1719 г. была построена первая в России мастерская медицинских инструментов – «инструментальная изба» (теперь это объединение «Красногвардеец»). Появился здесь и «для житья аптекарских служителей двор».

Петр I разрешил селиться на острове только служителям и работным людям Медицинской канцелярии (в 1763 г. она реорганизуется в Медицинскую коллегию). Слобода носила многонациональный характер: кроме русских здесь жили немцы, французы, голландцы, которые служили в Медицинской канцелярии» (Глезеров, 2013, С. 32).

Остров был своего рода отдельным «городом в городе»: у него появилась даже своя островная печать, чего не имела ни одна из петербургских частей. Настоящим хозяином на острове являлся смотритель, он не только отводил

Инв. № подл.	Подп. и дата					Лист 17
	Взам. инв. №					
	Инв. № дубл.					
	Подп. и дата					
	Инв. № подл.					
Ли	Изм.	№ докум.	Подп.	Дата	255-2022-ТО	

слободским жителям участки под двор и сенокос, но и контролировал соблюдение распорядка трудового дня. Власть смотрителя была настолько велика, что без его ведома даже запрещалось покидать Аптекарский остров. Разрешение смотрителя требовалось жителям слободы даже для вступления в брак.

Когда в 1823 г. Медицинский сад передали в ведение Министерства Императорского двора (он стал называться Императорским Ботаническим), территория Аптекарской слободы уменьшилась почти в два раза. В середине XIX в. Аптекарскую слободу составляла только территория инструментального хирургического завода. В начале 1860-х гг. должность смотрителя Аптекарского острова упразднили, а вместе с ней прекратила существование и островная печать. (Глезеров, 2013, С. 32-33).

В течение долгого времени Аптекарский остров оставался "Дачным районом" Санкт-Петербурга. Однако с открытием Троицкого моста 16 мая 1903 года, связавшего Петроградскую сторону с центральными районами города, жизнь на острове стала гораздо бурной.

В начале XX века на острове появились новые здания: дом Первого Российского страхового общества работы архитекторов Л. Н. Бенуа, Ю. Ю. Бенуа и А. Н. Бенуа, доходные дома инженера и предпринимателя К. В. Маркова, построенные В. А. Щуко.

Также на берегах острова работала одна из крупнейших в городе мебельных фабрик – Мельцера и несколько заводов, в основном машиностроительных. Весь XX век на острове строились новые дома, были проведены 2 трамвайные линии. Кроме жилых домов, на нём появились и различные государственные учреждения.

Сегодня на Аптекарском острове расположены Электротехнический университет, Дворец молодежи, Санкт-Петербургский комитет государственной статистики, Управление ГИБДД по городу Санкт-Петербург и Ленинградской области, Телевизионный центр, гостиница "Дружба", ряд НИИ.

1.3. Анализ картографического материала

Изнв. № подл	Подп. и дата	Изнв. № дубл.	Взам. изнв. №	Подп. и дата	Ли	Изм.	№ докум.	Подп.	Дата	255-2022-ТО	Лист
											18

Наиболее ранней картой Приневских земель является Карта бывших губерний Иван-Города, Яма, Капорья и Нэтеборга авторства Бергенгейма (Рис. 7). Карта составлена штабс-капитаном Бергенгеймом в 1827 году, по материалам, найденным в Шведских архивах, и отражает состояние местности и названия на 1676 год. Исходя из данной карты, участок обследования располагается на значительном отдалении от ближайших обозначенных безымянных населённых пунктов на острове «Korpisaari» (Рис. 5).

На «Плане Санкт-Петербурга 1718 года» на юге и юго-востоке от обследуемого участка располагаются Аптекарские слобода и огород. Сам участок находится на территории леса (Рис. 6).

На «Санкт-Петербургском плане 1738 года» составленным инженер-майором И.Б. Зихгеймом между участком обследования и Аптекарским огородом обозначена грунтовая дорога, пролегающая с севера на юг Аптекарского острова. На участке отсутствуют следы застройки и хозяйственного освоения (Рис. 7). Данная ситуация без значительных изменений наблюдается на всех последующих картах XVIII в. и начала XIX в.

На топографической карте Санкт-Петербурга 1823 года авторства генерал-майора И. Фитцтума весь участок охвачен огородами. В северной и северо-восточной части располагаются два искусственных водоема узкой вытянутой формы, большая часть которых находится за северной границей участка обследования (Рис. 8).

На плане Санкт-Петербурга редактора Центрального Статистического комитета М.И. Мусницкого от 1868 года территория обследования поделена между четырьмя частными владениями. На юге и юго-западе участка располагается сад с дорожками и прудом. На территории частного владения, которое находится в западной и северо-западной части присутствуют деревянное строение и сад с дорожками. Северную и северо-западную часть занимают огороды, которые ограничиваются на востоке Аптекарским проспектом (Рис. 9). Аналогичная ситуация наблюдается на картах второй половины XIX в. и начала XX в.

Инв. № подл.	Подп. и дата	Инв. № дубл.	Взам. инв. №	Подп. и дата	Ли	Изм.	№ докум.	Подп.	Дата	255-2022-ТО	Лист
	19										

На топографической карте РККА Ленинграда 1941 года на северо-восток занимает часть стадиона с прилегающим к нему зданием. На юге располагается часть пруда. Остальную территорию занимает озеленение (Рис. 10). На более поздних картах значимые изменения в освоении участка отсутствуют.

Инв. № подл.	Подп. и дата				Инв. № дубл.	Взам. инв. №				Подп. и дата
	Подп. и дата					Взам. инв. №				
Ли	Изм.	№ докум.	Подп.	Дата	255-2022-ТО					Лист
										20

2. ФИЗИКО-ГЕОГРАФИЧЕСКАЯ ХАРАКТЕРИСТИКА РАЙОНА РАБОТ

Санкт-Петербург расположен на северо-западе России, в пределах Приневской низменности, на прилегающем к устью реки Невы побережье Невской губы Финского залива и на многочисленных островах Невской дельты. Площадь территории города – 1439 кв. км, из них территория высокоплотной, почти сплошной застройки составляет 650 кв. км.

Почти вся территория Санкт-Петербурга расположена на плоской низкой равнине, имеющей множество древних морских террас. Одна из наиболее известных – Литориновая, начинающаяся в районе станции метро «Автово» и протянувшаяся вдоль проспекта Стачек и всего Петергофского шоссе. Называется по названию Литоринового моря, существовавшего на месте современной Балтики около 7,5-4 тысяч лет назад. В пределах города терраса сильно изменена человеком, пронизана улицами с интенсивным движением.

Средняя высота центра города над уровнем моря 5 м. Северные районы имеют высоту от 1 (болота Юнтоловского заказника) до 40 м (Поклонная гора). Южные районы – от 5 до 18 м. И только в южных и кое-где в северных пригородах средняя высота рельефа составляет 50-60 м. Наивысшая точка в границах города находится на Дудергофских высотах и составляет 176 м. Самая низкая сухопутная точка находится в Кронштадте – Доковый бассейн со среднегодовой отметкой уровня воды в 11,4 м ниже нуля Кронштадтского футштока.

В палеозое вся эта территория была покрыта морями. Осадочные отложения того времени – песчаники, пески, глины, известняки – покрывают мощной толщей (свыше 200 метров) кристаллический фундамент, состоящий из гранитов, гнейсов и диабазов. Современный рельеф образовался в результате деятельности ледникового покрова (последнее Валдайское оледенение сошло 12 тысяч лет назад). После отступления ледника образовалось Литориновое море, уровень которого был на 7-9 м выше современного. 4 тысячи лет назад море отступило и образовалась долина реки Невы. Долина сложена озёрно-

Инв. № подл.	Подп. и дата					
	Взам. инв. №					
	Инв. № дубл.					
	Подп. и дата					
	Инв. № подл.					
Ли	Изм.	№ докум.	Подп.	Дата	255-2022-ТО	Лист 21

значительны рукава дельты: Большая и Малая Нева, Большая, Средняя и Малая Невки, Фонтанка, Мойка, Екатерингофка, Крестовка, Карповка, Ждановка, Смоленка, Пряжка, Кронверкский пролив; каналы – Морской канал, Обводный канал, канал Грибоедова, Крюков канал. Основные притоки Невы в черте города: слева – Ижора, Славянка, Мурзинка, справа – Охта, Чёрная речка. Крупнейшие острова в дельте Невы: Васильевский, Петроградский, Крестовский, Декабристов; крупнейший остров в Финском заливе – Котлин. Значительная часть территории Санкт-Петербурга расположена на высотах, не превышающих 1,2–3 м над уровнем моря. Эти районы города подвержены опасности наводнений, связанных главным образом с ветровым нагоном вод в восточной части Финского залива.

Через водные объекты города перекинуто около 800 мостов, в том числе 218 пешеходных.

Зелёные насаждения Санкт-Петербурга и пригородов вместе с водной поверхностью занимают около 40 % городской территории. Общая площадь зелёных насаждений превышает 31 тысячу га, в их числе 68 парков, 166 садов, 730 скверов, 232 бульвара, 750 озеленённых улиц. Парки города расположены в различных ландшафтных условиях: на нижней и верхней террасах побережья Финского залива (парки Стрельны, Петергофа и Ломоносова), моренной равнине (парки города Пушкина), камовых холмах (Шуваловский парк, Осинная Роща). Основу ряда парков составляют естественные леса, до сих пор сохранившие свой породный состав (Сосновка, Удельный парк). На окраинах города сохранились лесные массивы, оставшиеся от подзоны южной тайги: Юнтоловский заказник, Ржевский лесопарк, лесные островки вдоль реки Охты, Таллинского шоссе, между рекой Невой и железной дорогой на Москву.

Инва. № подл.	Подп. и дата				
	Взам. инв. №				
Инва. № дубл.	Подп. и дата				
	Инва. № подл.				
255-2022-ТО					Лист
Ли	Изм.	№ докум.	Подп.	Дата	23

- описание ландшафтной характеристики обнаруженных объектов и фиксация их современного состояния;
- ведение полевой документации;
- рекультивацию шурфов.

Применялся стандартный набор методов, используемых при археологических разведках: предварительные архивно-библиографические изыскания, визуальный осмотр местности, осмотр обнажений культурного слоя, поиск подъемного материала, шурфовка. Вся исследуемая трасса была разбита на неравные квадраты со сторонами не более 20 метров и пройдена пешими маршрутами по линии сетки квадратов. Все участки детально фиксировались (фото, описание, привязка к карте).

При прохождении маршрутов с целью обнаружения выходов культурного слоя и артефактов осматривались встречающиеся обнажения грунта естественного и антропогенного происхождения. На перспективных для обнаружения памятников археологии участках производилась закладка шурфов, ориентированного по сторонам света, направленного на поиск культурного слоя и древних артефактов. Количество и место расположения шурфов было обусловлено геоморфологическим состоянием местности и степенью освоенности обследуемой территории, и определялось с таким расчетом, чтобы обеспечить полное выявление и определение границ всех объектов археологического наследия, попадающих в пределы обследуемых земельных участков, с учетом существующих методических рекомендаций 1 шурф на 1 га (при площадных обследованиях). Шурфы закладывались на перспективных для обнаружения памятников археологии местах, исключая хозяйственно-освоенные участки трассы. Размеры шурфов – 2х2 м. Разборка грунта в процессе шурфовки производилась вручную по стратиграфическим слоям с разнородными культурными прослойками и соответствующим им общим планиграфическим горизонтам фиксации. Для выявления структуры плотных поверхностей и удаления грунта в стесненных условиях при расчистке использовались щетки, кисти и совки. Глубина шурфа включала всю толщу напластований до материка.

Инв. № подл.	Подп. и дата					
	Инв. № дубл.	Взам. инв. №				
		Подп. и дата				
					Лист	
255-2022-ТО					25	
Ли	Изм.	№ докум.	Подп.	Дата		

Все археологические работы проводились при температуре выше 0° С (согласно ст. 3.23 «Положения о порядке проведения археологических полевых работ и составления научной отчетной документации», утвержденного постановлением Бюро Отделения историко-филологических наук Российской академии наук от 20 июня 2018 № 32). Разведочные шурфы документировались, в том числе фотографически, и фиксировались дневниковыми записями. Для картирования рекогносцировочных шурфов, выявленных объектов и общевидовых фотографий ландшафтной ситуации использованы имеющиеся в распоряжении экспедиции растровые карты масштаба 1:50000 и 1:100000 в формате JPG, а также топографический план масштаба 1:500 в формате DWG, предоставленный заказчиком. Чертежи планов и стратиграфических профилей были выполнены при помощи системы автоматизированного проектирования и черчения (САПР) с использованием методов фотограмметрии.

Привязка шурфов, зачисток и зондажей на участках землеотводов к системе мировых координат произведена с помощью портативных приборов глобального позиционирования Garmin Montana. Географические координаты (широта, долгота), определенные в зависимости от внешних условий приема с точностью 5-20 м, даются в формате градусы-минуты-секунды Long/Lat dd°mm'ss,ss" (WGS-84). С помощью встроенных в геоинформационную систему QGIS программных алгоритмов переведены в местную систему координат МСК-1964. Основные этапы работ фиксировались с помощью цифровых фотоаппаратов с разрешением не менее 5 Мрх. Для указания масштаба и ориентации по сторонам света при фотографировании использовался набор телескопических реек длиной 4 м с сантиметровыми делениями, двухцветная стрелка «север».

После окончания разведочных работ все шурфы рекультивировались, что подтверждается фотографически.

Инв. № подл.	Подп. и дата				
	Взам. инв. №				
	Инв. № дубл.				
	Подп. и дата				
255-2022-ТО					
Ли	Изм.	№ докум.	Подп.	Дата	Лист 26

4. ПОЛЕВЫЕ ИССЛЕДОВАНИЯ

Территория обследования расположена в восточной части Аптекарского острова и представлена земельными участками по адресам: Санкт-Петербург, пр-кт. Аптекарский, д. 16/1, литера. И (кадастровый номер: 78:07:0003299:1237); Санкт-Петербург, пр-кт. Аптекарский, д. 16/2, литера. И (кадастровый номер: 78:07:0003299:1236); Санкт-Петербург, пр-кт. Аптекарский, д. 16/3, литера. И (кадастровый номер: 78:07:0003299:1235) (Рис. 1-2).

Участок обследования представляет собой многоугольник неправильной формы, общей площадью 1,7 Га. (Рис. 3-4,11-13). На западе примыкает к проспекту Медиков. На севере отделён автомобильным проездом от жилых зданий с прилегающими к ним территориями по адресу: пр-кт. Аптекарский, д. 18. В северо-восточной части имеется небольшой выступ, прилегающий к Аптекарскому проспекту. На востоке и юго-востоке граничит с территорией, на которой располагается общественное здание по адресу: пр-кт. Аптекарский, д. 16Д. На юге и юго-западе участок ограничивается территориями общественных зданий по адресам: пр-кт. Аптекарский д. 14к2, пр-кт. Аптекарский д. 14А, ул. Профессора Попова д. 15/17Б.

Большая часть территории обследования ограждена забором из металлического профилированного листа, кроме указанного выше небольшого северо-восточного выступа, на котором располагается автомобильная парковка с асфальтовым покрытием и трансформаторная будка. В центре участка располагается одноэтажное здание котельной (Рис. 11, 15, 17). В юго-западном углу территории обследования находится небольшое одноэтажное здание «офиса продаж» (Рис. 11, 19). На западной части участка произрастают трава и кустарники. Дневная поверхность восточной части представлена песчаными подсыпками с образующимся дёрном. Именно в этой части участка располагался стадион (Рис. 10).

Согласно топографическому плану, территория свободная от застройки покрыта густой сетью инженерных коммуникаций (канализация, газопровод,

Инв. № подл.	Подп. и дата					
	Инв. № дубл.	Взам. инв. №				
		Подп. и дата				
		Инв. № подл.				
		Подп. и дата				
Ли	Изм.	№ докум.	Подп.	Дата	255-2022-ТО	Лист 27

водопровод, теплосеть, электросеть) (Рис. 11-13). Относительно свободной от коммуникаций является западная часть участка.

Археологические исследования проводились путем закладки археологических шурфов в границах пригодной для шурфовки территории обследования, свободной от подземных коммуникаций и застройки. Таким образом, наибольшую перспективность представляла закладка шурфов в западной и примыкающей к ней центральной части участка. Шурфы ориентированы по сторонам света с незначительным смещением по полосе застройки (Рис. 11).

Шурф №1 (Рис. 11, 24-44)

Координаты шурфа №1

WGS 84		МСК-1964	
N	E	N	E
59.973823	30.317584	98508.684	113803.617

Размеры шурфа 2x2 м, глубина – 2,51 м, площадь – 4 м².

Шурф 1 был расположен в центральной части территории обследования, в 78 м западнее здания котельной. Дневная поверхность представлена дёрном, который находился на отметке 2.63 м БС (Рис. 24).

Под дерном залегал слой нивелировочной подсыпки, представленной темно-бурой супесью с вкраплениями светло-серого песка и кирпичного боя (мощность слоя до 1.67 м.) и включающий прослойки: шлака (мощностью до 27 см.), белёсой супеси с включением строительного раствора (мощностью до 25 см.) (Рис. 28-29, 36-39).

При разборе данного слоя на высотной отметке 1.65 м. БС была обнаружена металлическая труба (Рис. 25-29, 41-44), отсутствующая на плане коммуникаций (Рис. 11-13). Труба пересекает шурф, пролегая от угла юго-западной стенки до центра восточной. Из-за её наличия и расположения дальнейшие работы в юго-восточной части шурфа были прекращены.

На высотной отметке 1.05 м. БС был обнаружен слой тёмно-серой супеси, представлявшей погребённую почву. Какие-либо находки в слое отсутствовали.

Ивл. № подл.	Подп. и дата	Ивл. № дубл.	Взам. ивл. №	Подп. и дата	Ивл. № подл.	Ли	Изм.	№ докум.	Подп.	Дата	255-2022-ТО	Лист
												28

Материк залегал на высотной отметке 0.4 м. БС и представлял собой серо-голубую супесь. При прокопке материка шурф был затоплен грунтовыми водами до высотной отметки 0.6 м. БС. (Рис. 30-39, 42-44). Попытки откачки воды не принесли значимых результатов, было принято решение провести фиксацию материка с грунтовыми водами. Конец нивелирной рейки, находящийся под водой, упирается в материковый слой. Глубина шурфа составила 2.2 м.

Стратиграфия Шурфа №1 Северная стенка (Рис. 43)

1. Темно-серая супесь (дёрн). Мощность – 3 см.
2. Тёмно-бурая супесь с вкраплениями светло-серого песка и кирпичного боя (строительный мусор). Мощность – 154-167 см. Слой содержит следующие прослойки:
 - 2.1. Шлак (отходы производства). Мощность – 15-20 см.
 - 2.2. Белёная супесь с включениями строительного раствора. Мощность – 30-55 см.
3. Темно-серая супесь (погребённая почва). Мощность – 50-65 см.

Стратиграфия Шурфа №1 Восточная стенка (Рис. 43)

1. Темно-серая супесь (дёрн). Мощность – 2 см.
2. Тёмно-бурая супесь с вкраплениями светло-серого песка и кирпичного боя (строительный мусор). Мощность – 153-154 см. Слой содержит следующие прослойки:
 - 2.1 Шлак (отходы производства). Мощность – 3-15 см.
 - 2.2 Белёная супесь с включениями строительного раствора. Мощность – 37-40 см.
3. Темно-серая супесь (погребённая почва). Мощность – 61-63 см.

Стратиграфия Шурфа №1 Южная стенка (Рис. 44)

1. Темно-серая супесь (дёрн). Мощность – 2-3 см.
2. Тёмно-бурая супесь с вкраплениями светло-серого песка и кирпичного боя (строительный мусор). Мощность – 96-57 см. Слой содержит прослойку:
 - 2.1 Шлак (отходы производства). Мощность – 4-7 см.

Инд. № дубл.	Взам. инв. №	Подп. и дата						Лист
Инд. № подл.	Подп. и дата						255-2022-ТО	
Ли	Изм.	№ докум.	Подп.	Дата			29	

Стратиграфия Шурфа №1 Западная стенка (Рис. 44)

1. Темно-серая супесь (дёрн). Мощность – 4-7 см.
2. Тёмно-бурая супесь с вкраплениями светло-серого песка и кирпичного боя (строительный мусор). Мощность – 166 см. Слой содержит следующие прослойки:
 - 2.1 Шлак (отходы производства). Мощность – 5-10 см.
 - 2.2 Белёная супесь с включениями строительного раствора. Мощность – 30-45 см.
3. Темно-серая супесь (погребённая почва). Мощность – 47-50 см.

Шурф №2 (Рис. 11, 45-60).

Координаты шурфа №2

WGS 84		МСК-1964	
N	E	N	E
59.974083	30.317061	98537.511	113774.272

Размеры шурфа составили 2х2 м, глубина – 1,73 м, площадь – 4 м².

Шурф №2 заложен в северо-западной части участка обследования на 6.5 м южнее временного одноэтажного строения, отмеченного на топографическом плане как «офис продаж», между тремя деревьями (Рис. 11).

Дневная поверхность представлена слоем дёрна, который находился на отметке 2.65 м. БС (Рис. 45). После его вскрытия был обнаружен слой светло-серой супеси с включениями кирпичного боя и щебня, представляющий собой, вероятнее всего, нивелировочную подсыпку. Высотные отметки – 1.85-2.55 м. БС (Рис. 51-54).

Под ним находился слой супеси с кирпичным боем с высотными отметками 1.22–2.13 м. БС., в который впущена траншея (Рис. 51-52). Траншея пролегает с севера на юг в восточной части шурфа, дно располагается на высотной отметке 1.85 м. БС. (Рис. 59-60). Заполнение неоднородное: вдоль нижних частей стенок находится крупный оранжевый песок, заполнение центра и верхних краев представляет собой аналогичную предыдущему слою светло-серую супесь с включениями кирпичного боя и щебня. Из-за наличия крупного

Инд. № подл.	Инд. № дубл.	Взам. инв. №	Подп. и дата						Лист
				255-2022-ТО					30
Ли	Изм.	№ докум.	Подп.	Дата					

оранжевого песка, можно сделать вывод, что в траншее располагались коммуникации, которые позднее были изъяты.

Ниже располагался слой погребённой почвы, который представляет собой темно-серо-бурую супесь. Высотные отметки – 0.86-1.36 м. БС. (Рис. 51-54). Какие-либо находки в слое отсутствовали.

В южной части восточной стенки шурфа читается край ямы, впущенной в указанный слой и материк, заполнением является темно-серая рыхлая супесь с вкраплениями переотложенной материковой глины. Яма вдаётся в границы шурфа на 5 см. от восточной стенки шурфа (Рис. 58, 60). Выбрать ее в таких условиях не представлялось возможным из-за малых размеров.

Материковый слой представлен светло-жёлтой с оранжевыми вкраплениями глиной. Для подтверждения достижения материка был сделан контрольный прокоп (Рис. 55-56).

Стратиграфия Шурфа №2 Северная стенка (Рис. 60)

1. Темно-серая супесь (дёрн). Мощность – 7-8 см.
2. Светло-серая супесь с включениями кирпичного боя и щебня.

Мощность – 45 см.

3. Супесь с кирпичным боем (строительный мусор). Мощность – 80-83см.

4. Темно-серо-бурая супесь (погребенная почва). Мощность – 35-37 см.

Стратиграфия Шурфа №2 Восточная стенка (Рис. 60)

1. Темно-серая супесь (дёрн). Мощность – 7-8 см.
2. Светло-серая супесь с включениями кирпичного боя и щебня.

Мощность – 43-45см.

3. Супесь с кирпичным боем (строительный мусор). Мощность – 80-82 см.

4. Темно-серо-бурая супесь (погребенная почва). Мощность – 37 см.

Стратиграфия Шурфа №2 Южная стенка (Рис. 59)

1. Темно-серая супесь (дёрн). Мощность – 7-8 см.

Подп. и дата
Взам. инв. №
Инв. № дубл.
Подп. и дата
Инв. № подл.

Ли	Изм.	№ докум.	Подп.	Дата
----	------	----------	-------	------

2. Светло-серая супесь с включениями кирпичного боя и щебня.
Мощность – 45-40см.

3. Супесь с кирпичным боем (строительный мусор). Мощность – 80-85 см.

4. Темно-серо-бурая супесь (погребенная почва). Мощность – 35-50 см.

Стратиграфия Шурфа №2 Западная стенка (Рис. 59)

1. Темно-серая супесь (дёрн). Мощность – 7-10 см.

2. Светло-серая супесь с включениями кирпичного боя и щебня.
Мощность – 40-45см.

3. Супесь с кирпичным боем (строительный мусор). Мощность – 75-70 см.

4. Темно-серо-бурая супесь (погребенная почва). Мощность – 38-50 см.

Инв. № подл	Подп. и дата					Лист
	Взам. инв. №					
	Инв. № дубл.					
	Подп. и дата					
					255-2022-ТО	32
Ли	Изм.	№ докум.	Подп.	Дата		

ЗАКЛЮЧЕНИЕ

В ходе выполнения научно-исследовательских археологических работ в виде историко-культурного научного археологического обследования (археологические разведки) с целью проведения государственной историко-культурной экспертизы земельных участков по адресам: Санкт-Петербург, пр-кт. Аптекарский, д. 16/1, литера. И (кадастровый номер: 78:07:0003299:1237); Санкт-Петербург, пр-кт. Аптекарский, д. 16/2, литера. И (кадастровый номер: 78:07:0003299:1236); Санкт-Петербург, пр-кт. Аптекарский, д. 16/3, литера. И (кадастровый номер: 78:07:0003299:1235) в июле 2022 года был обследован земельный участок площадью 1,7 Га, заложены 2 шурфа размерами 2х2 м, общей площадью 8 м², с целью выявления культурного слоя на территории обследования.

На участке обследования объекты археологического наследия и признаки наличия объектов археологического наследия не обнаружены. Культурный слой и археологические находки отсутствуют. Стратиграфия шурфов № 1 и № 2 демонстрирует слои нивелировочных подсыпок с большим количеством строительного мусора и погребённую почву, стерильную от археологических находок.

Таким образом, на территории земельных участков по адресам: Санкт-Петербург, пр-кт. Аптекарский, д. 16/1, литера. И (кадастровый номер: 78:07:0003299:1237); Санкт-Петербург, пр-кт. Аптекарский, д. 16/2, литера. И (кадастровый номер: 78:07:0003299:1236); Санкт-Петербург, пр-кт. Аптекарский, д. 16/3, литера. И (кадастровый номер: 78:07:0003299:1235), объекты культурного наследия, включенные в Единый Государственный реестр памятников истории культуры Российской Федерации, отсутствуют. В ходе работы объектов культурного (археологического) наследия не выявлено. Объекты, обладающие признаками объекта культурного наследия, отсутствуют. Значимый культурный слой не зафиксирован.



А.В. Поляков, д.и.н.

Име. № подл	Подп. и дата	Име. № дубл.	Взам. инв. №	Подп. и дата
-------------	--------------	--------------	--------------	--------------

Ли	Изм.	№ докум.	Подп.	Дата
----	------	----------	-------	------

255-2022-ТО

Лист

33

СПИСОК ИСТОЧНИКОВ И ЛИТЕРАТУРЫ

1. Герман К.Э, Мельников И.В., Спиридонов А.М. Основы археологии Карелии. Петрозаводск, 2004.
2. Глезеров С.Е. Исторические районы от А до Я. СПб., 2013.
3. Семенцов С.В. Развитие Приневья и Приладожья в VIII-XVII вв. – основа создания Санкт-Петербурга и всей Санкт-петербургской агломерации// Елагинские чтения. Выпуск 1. СПб. 2003.
4. Сорокин П. Е. О системе расселения в Приневье в допетровское время // Сельская Русь в IX–XVI вв. М. 2008. С. 351-362.
5. Сорокин П.Е. Окрестности Петербурга. Из истории Ижорской земли. 2017. Спб. «Центрполиграф». 318 с.

Инва. № подл.	Подп. и дата	Инва. № дубл.	Взам. инв. №	Подп. и дата		Лист
					255-2022-ТО	34
Ли	Изм.	№ докум.	Подп.	Дата		

(кадастровый номер: 78:07:0003299:1235). Шурф №2. Фиксация контрольного прокопа. Вид на юг.

Рис. 56. Санкт-Петербург, пр-кт. Аптекарский, д. 16/1, литера. И (кадастровый номер: 78:07:0003299:1237); Санкт-Петербург, пр-кт. Аптекарский, д. 16/2, литера. И (кадастровый номер: 78:07:0003299:1236); Санкт-Петербург, пр-кт. Аптекарский, д. 16/3, литера. И (кадастровый номер: 78:07:0003299:1235). Шурф №2. Фиксация контрольного прокопа. Вид на юг.

Рис. 57. Санкт-Петербург, пр-кт. Аптекарский, д. 16/1, литера. И (кадастровый номер: 78:07:0003299:1237); Санкт-Петербург, пр-кт. Аптекарский, д. 16/2, литера. И (кадастровый номер: 78:07:0003299:1236); Санкт-Петербург, пр-кт. Аптекарский, д. 16/3, литера. И (кадастровый номер: 78:07:0003299:1235). Шурф №2. Вид после рекультивации. Вид на север.

Рис. 58. Санкт-Петербург, пр-кт. Аптекарский, д. 16/1, литера. И (кадастровый номер: 78:07:0003299:1237); Санкт-Петербург, пр-кт. Аптекарский, д. 16/2, литера. И (кадастровый номер: 78:07:0003299:1236); Санкт-Петербург, пр-кт. Аптекарский, д. 16/3, литера. И (кадастровый номер: 78:07:0003299:1235). Шурф №1. Шурф №2. Планиграфия (чертеж).

Рис. 59. Санкт-Петербург, пр-кт. Аптекарский, д. 16/1, литера. И (кадастровый номер: 78:07:0003299:1237); Санкт-Петербург, пр-кт. Аптекарский, д. 16/2, литера. И (кадастровый номер: 78:07:0003299:1236); Санкт-Петербург, пр-кт. Аптекарский, д. 16/3, литера. И (кадастровый номер: 78:07:0003299:1235). Шурф №1. Шурф №2. Стратиграфия (чертеж).

Рис. 60. Санкт-Петербург, пр-кт. Аптекарский, д. 16/1, литера. И (кадастровый номер: 78:07:0003299:1237); Санкт-Петербург, пр-кт. Аптекарский, д. 16/2, литера. И (кадастровый номер: 78:07:0003299:1236); Санкт-Петербург, пр-кт. Аптекарский, д. 16/3, литера. И (кадастровый номер: 78:07:0003299:1235). Шурф №1. Шурф №2. Стратиграфия (чертеж).

Инв. № подл.	Подп. и дата					Лист	
	Взам. инв. №						
	Инв. № дубл.						
	Подп. и дата						
	Инв. № подл.						
Ли	Изм.	№ докум.	Подп.	Дата	255-2022-ТО		41

АЛЬБОМ ИЛЛЮСТРАЦИЙ

Инв. № подл.	Подп. и дата				Инв. № дубл.	Взам. инв. №				Подп. и дата	
	Подп. и дата					Взам. инв. №					
Инв. № подл.	Ли	Изм.	№ докум.	Подп.	Дата	255-2022-ТО					Лист
											42

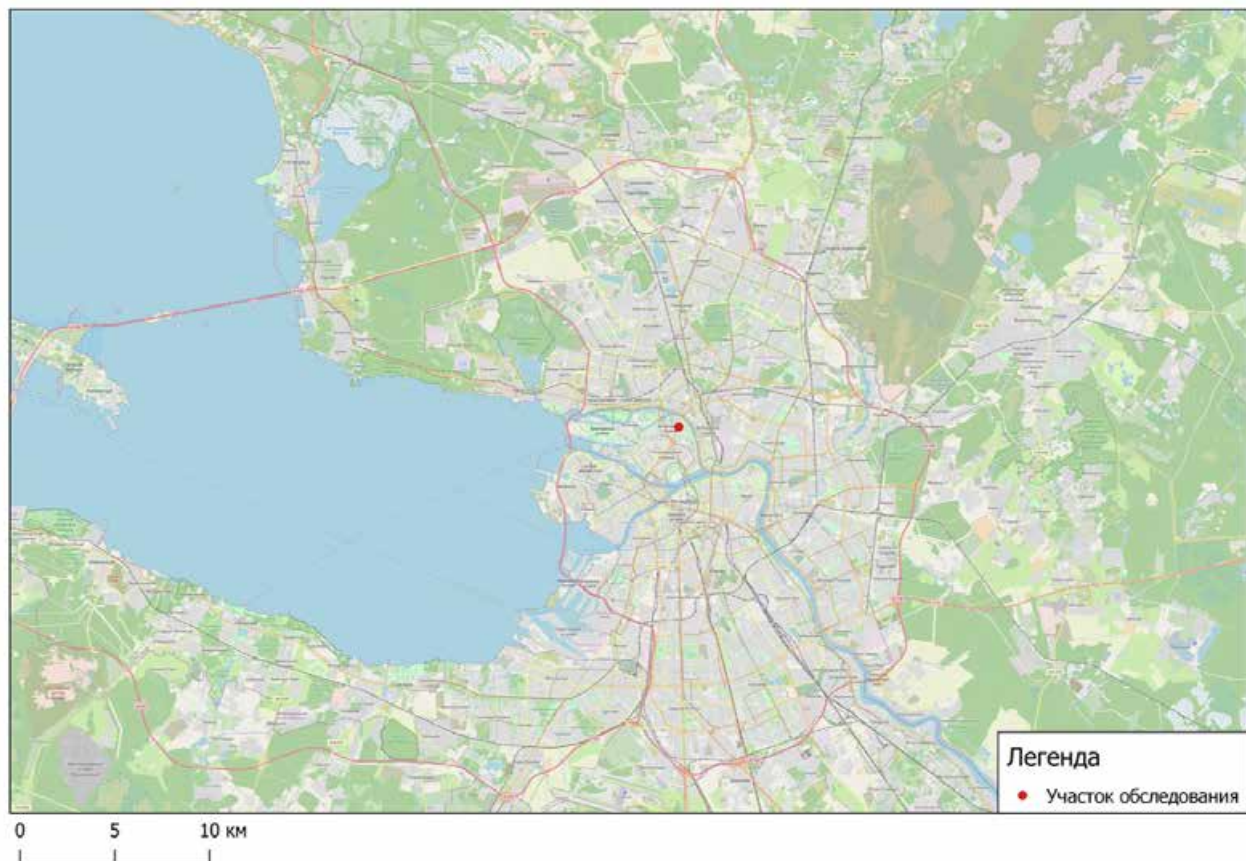


Рис. 1. Санкт-Петербург, пр-кт. Аптекарский, д. 16/1, литера. И (кадастровый номер: 78:07:0003299:1237); Санкт-Петербург, пр-кт. Аптекарский, д. 16/2, литера. И (кадастровый номер: 78:07:0003299:1236); Санкт-Петербург, пр-кт. Аптекарский, д. 16/3, литера. И (кадастровый номер: 78:07:0003299:1235). Участок проектирования на карте Санкт-Петербурга (OSM).

Инва. № подл.	Подп. и дата
Инва. № дубл.	Взам. инв. №
Подп. и дата	Подп. и дата

Ли	Изм.	№ докум.	Подп.	Дата
----	------	----------	-------	------

255-2022-ТО

Лист

43



Рис. 2. Санкт-Петербург, пр-кт. Аптекарский, д. 16/1, литера. И (кадастровый номер: 78:07:0003299:1237); Санкт-Петербург, пр-кт. Аптекарский, д. 16/2, литера. И (кадастровый номер: 78:07:0003299:1236); Санкт-Петербург, пр-кт. Аптекарский, д. 16/3, литера. И (кадастровый номер: 78:07:0003299:1235). Участок проектирования на Санкт-Петербурга (ESRI Sattelite).

Инв. № подл.	Подп. и дата				
	Взам. инв. №				
Инв. № дубл.	Подп. и дата				
	Инв. № подл.				
Инв. № подл.	Ли	Изм.	№ докум.	Подп.	Дата
	255-2022-ТО				
					Лист
					44



Рис. 3. Санкт-Петербург, пр-кт. Аптекарский, д. 16/1, литера. И (кадастровый номер: 78:07:0003299:1237); Санкт-Петербург, пр-кт. Аптекарский, д. 16/2, литера. И (кадастровый номер: 78:07:0003299:1236); Санкт-Петербург, пр-кт. Аптекарский, д. 16/3, литера. И (кадастровый номер: 78:07:0003299:1235). Границы участка проектирования на карте Санкт-Петербурга (OSM).

Инв. № подл.	Подп. и дата					
	Взам. инв. №					
	Инв. № дубл.					
	Подп. и дата					
	Инв. № подл.					
Ли	Изм.	№ докум.	Подп.	Дата	255-2022-ТО	Лист
						45



Рис. 4. Санкт-Петербург, пр-кт. Аптекарский, д. 16/1, литера. И (кадастровый номер: 78:07:0003299:1237); Санкт-Петербург, пр-кт. Аптекарский, д. 16/2, литера. И (кадастровый номер: 78:07:0003299:1236); Санкт-Петербург, пр-кт. Аптекарский, д. 16/3, литера. И (кадастровый номер: 78:07:0003299:1235). Границы участка проектирования на карте Санкт-Петербурга (ESRI Sattelite).

Инва. № подп	Подп. и дата	Инва. № дубл.	Взам. инв. №	Подп. и дата

Ли	Изм.	№ докум.	Подп.	Дата

255-2022-ТО

Лист

46



Рис. 5. Участок обследования на фрагменте карты «Бывших губерний Ивангорода, Яма, Копорья и Нэтеборга» Бергенгейма 1676 г.

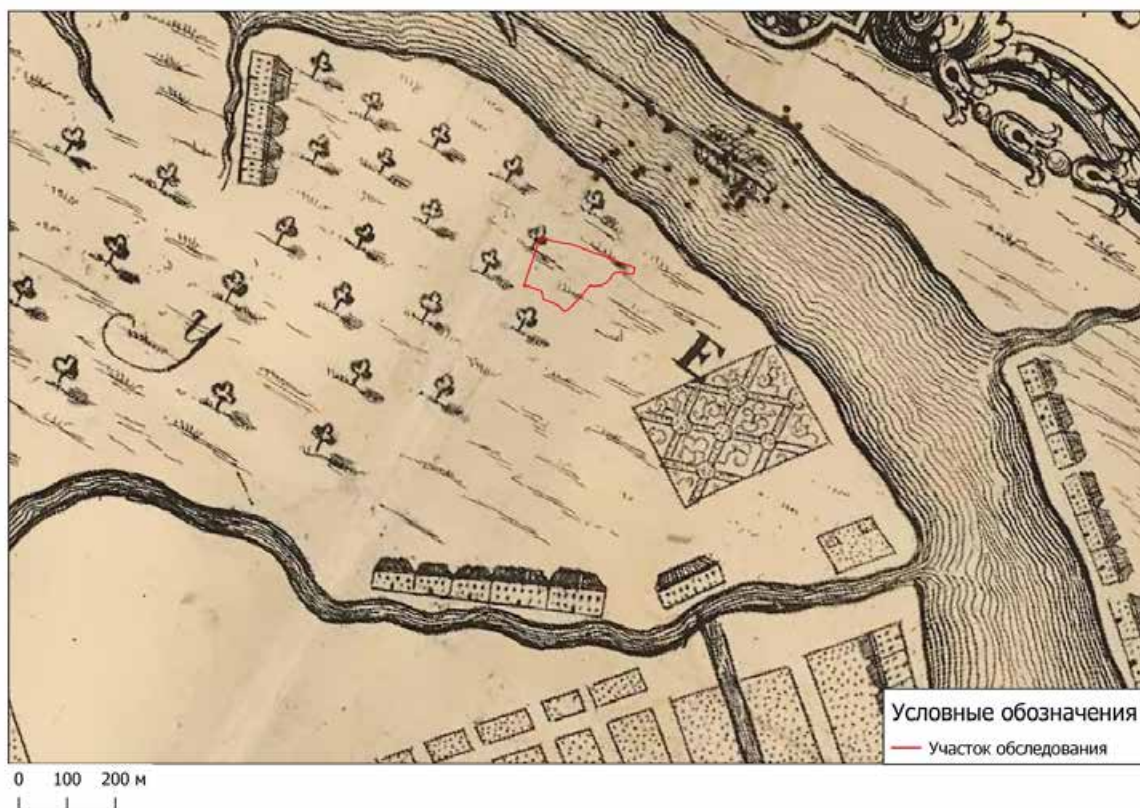


Рис. 6. Участок обследования на фрагменте «Плана Санкт-Петербурга 1718 года», 1718 г.

Инва. № подл.	Подп. и дата
Инва. № дубл.	Взам. инв. №
Инва. № подл.	Подп. и дата
Инва. № подл.	Подп. и дата

Ли	Изм.	№ докум.	Подп.	Дата



Рис. 7. Участок обследования на фрагменте «Санктпетербургского плана 1738 года»
И.Б. Зихгеймом, 1738 г.

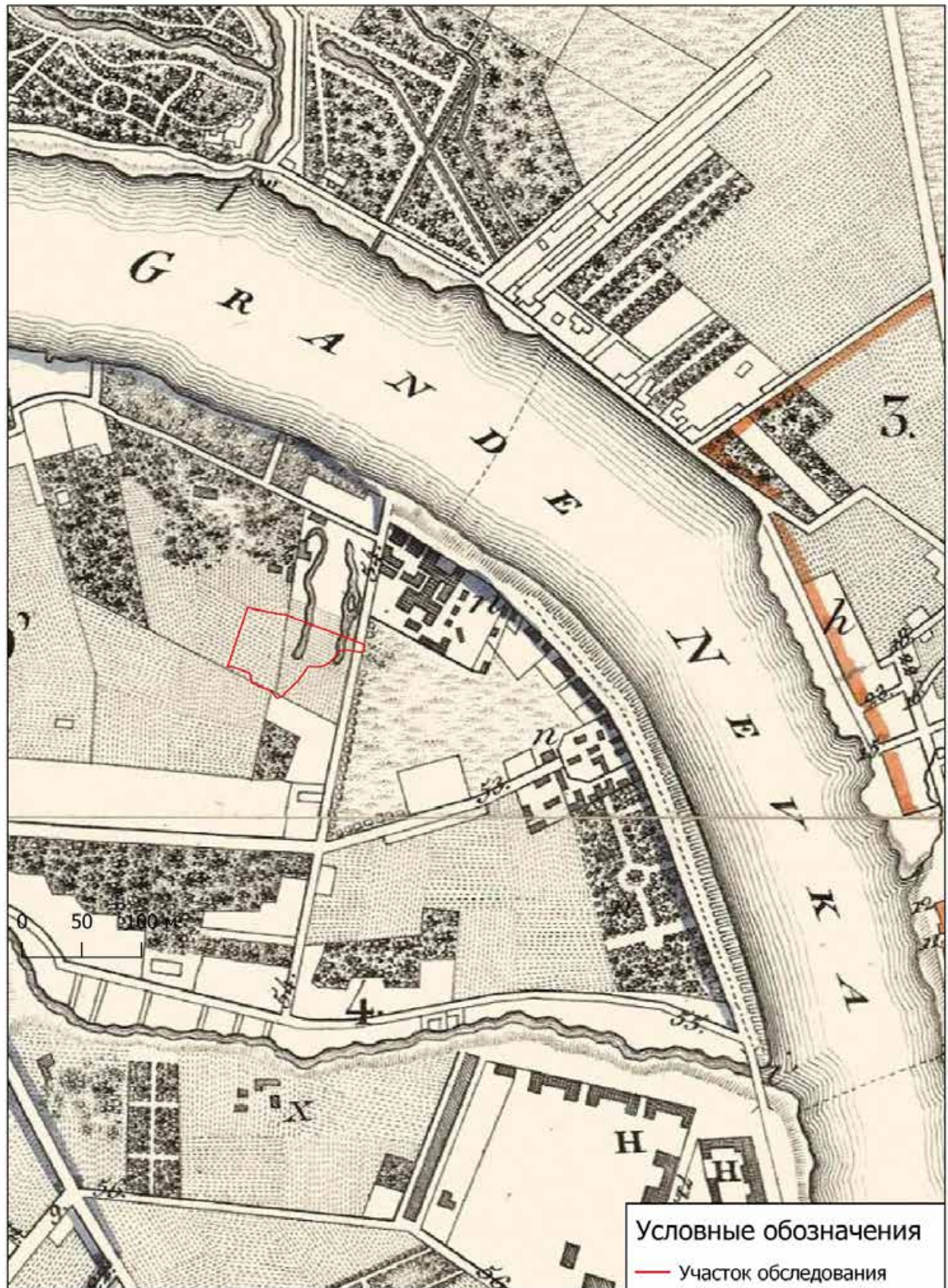
Иньв. № подл.	Подп. и дата
Иньв. № дубл.	Взам. инв. №
Подп. и дата	Подп. и дата
Иньв. № подл.	Иньв. № дубл.

Ли	Изм.	№ докум.	Подп.	Дата

255-2022-ТО

Лист

48



0 75 150 м

Рис. 8. Участок обследования на фрагменте «Топографической карты Санкт-Петербурга 1823 года» И. Фитцтум, 1823 г.

Инва. № подл.	Подп. и дата
Инва. № дубл.	Взам. инв. №
Подп. и дата	
Инва. № подл.	

Ли	Изм.	№ докум.	Подп.	Дата

255-2022-ТО

Лист

49

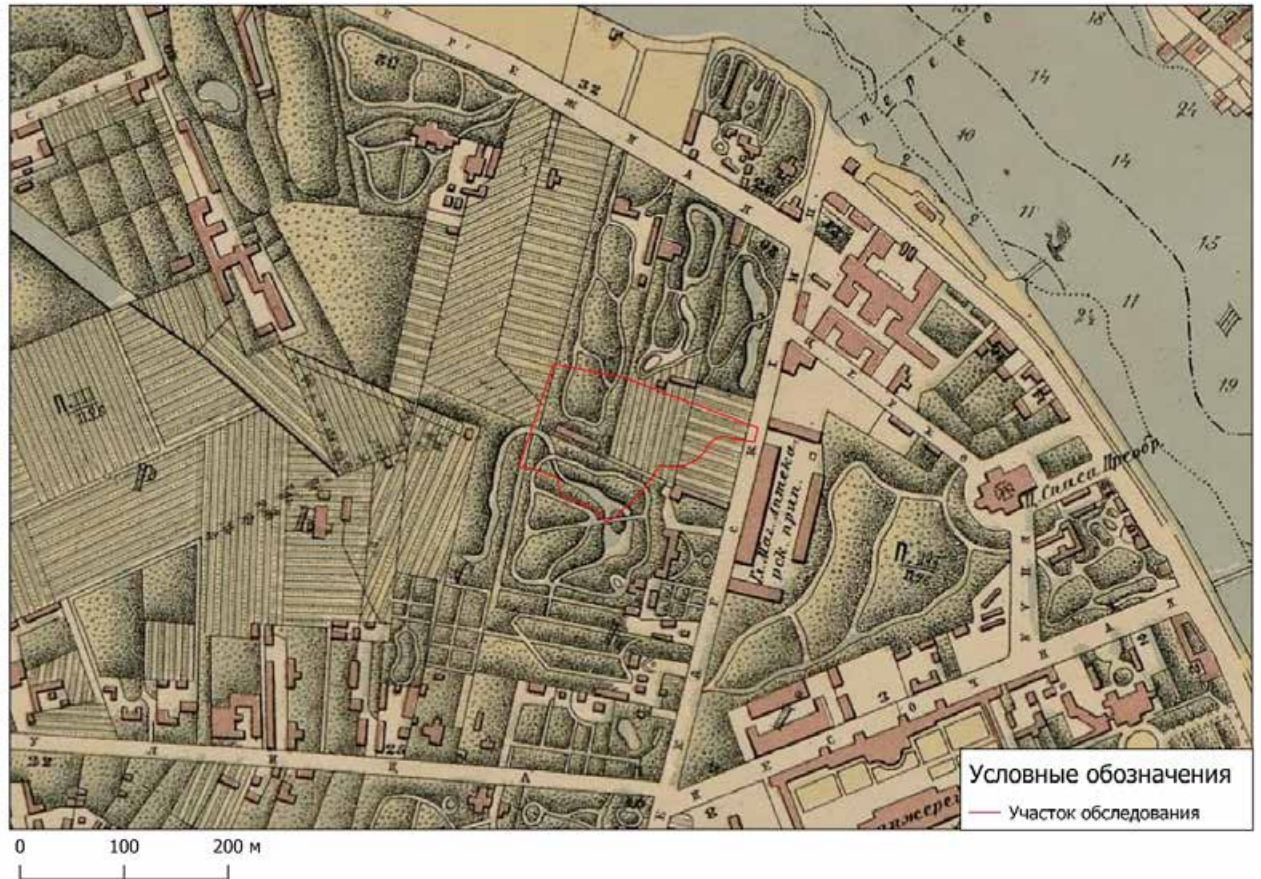
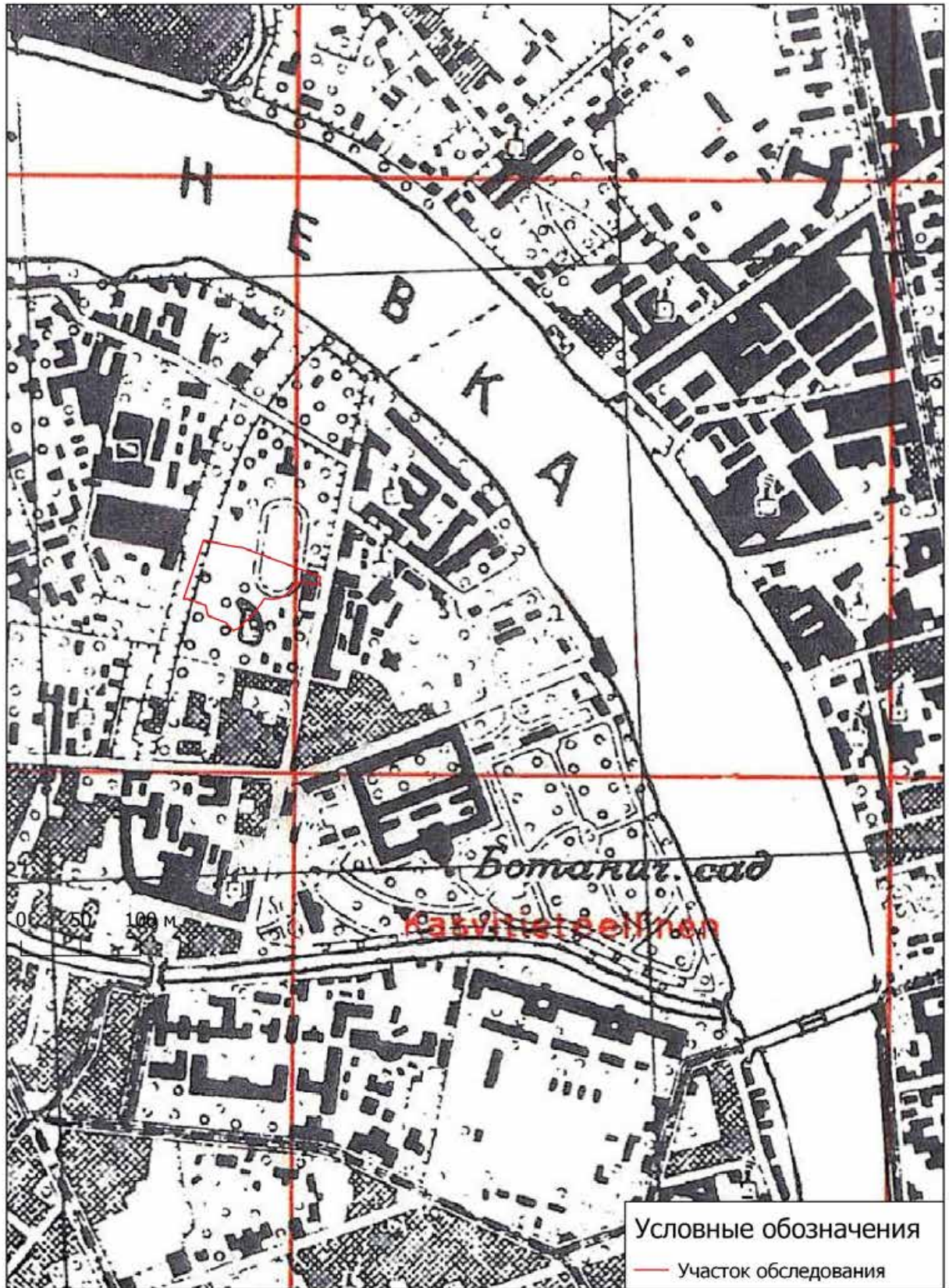


Рис. 9. Участок обследования на фрагменте «Плана Санкт-Петербурга 1868 года» редактора Центрального Статистического комитета М.И. Мусницкий, 1868 г.

Инв. № подл.	Подп. и дата			
	Взам. инв. №			
Инв. № дубл.	Подп. и дата			
	Взам. инв. №			
Инв. № подл.	Подп. и дата			
	Взам. инв. №			
Ли	Изм.	№ докум.	Подп.	Дата
255-2022-ТО				
				Лист
				50



0 75 150 м

Рис. 10. Участок обследования на фрагменте «Карты Ленинграда РККА», 1941 г.

Ивл. № подл.	Подп. и дата
Ивл. № дубл.	Взам. инв. №
Подп. и дата	Подп. и дата

Ли	Изм.	№ докум.	Подп.	Дата
----	------	----------	-------	------

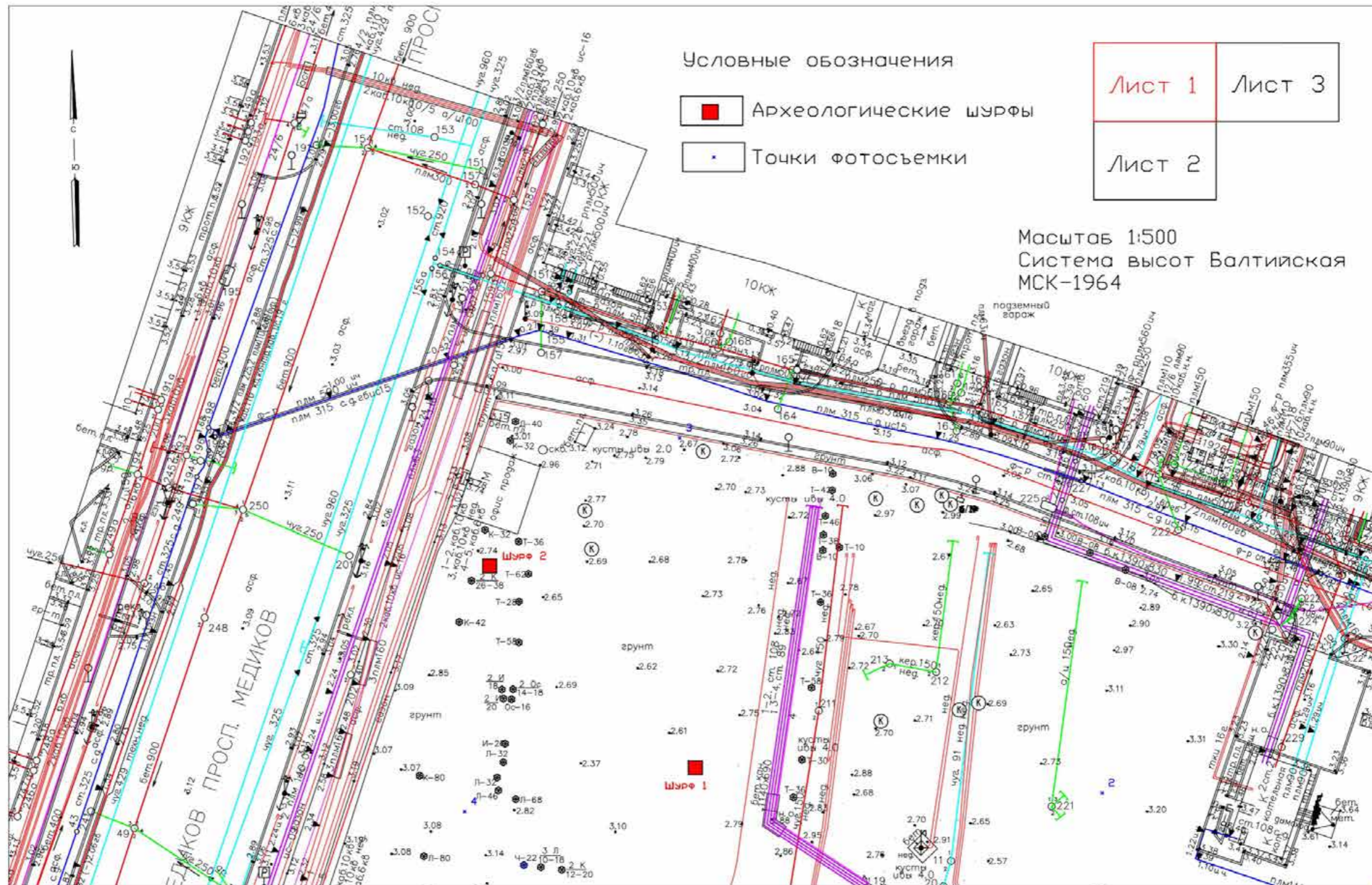


Рис. 11. Санкт-Петербург, пр-кт. Аптекарский, д. 16/1, литера. И (кадастровый номер: 78:07:0003299:1237); Санкт-Петербург, пр-кт. Аптекарский, д. 16/2, литера. И (кадастровый номер: 78:07:0003299:1236); Санкт-Петербург, пр-кт. Аптекарский, д. 16/3, литера. И (кадастровый номер: 78:07:0003299:1235). Топографический план участка обследования, предоставленный заказчиком, с нанесёнными шурфами и точками фотосъёмки. Масштаб 1:500 (Лист 1 из 3).

Инв. № подл.	Подп. и дата
Инв. № дубл.	Взам. инв. №
Инв. № подл.	Подп. и дата

Ли	Изм.	№ докум.	Подп.	Дата

255-2022-ТО

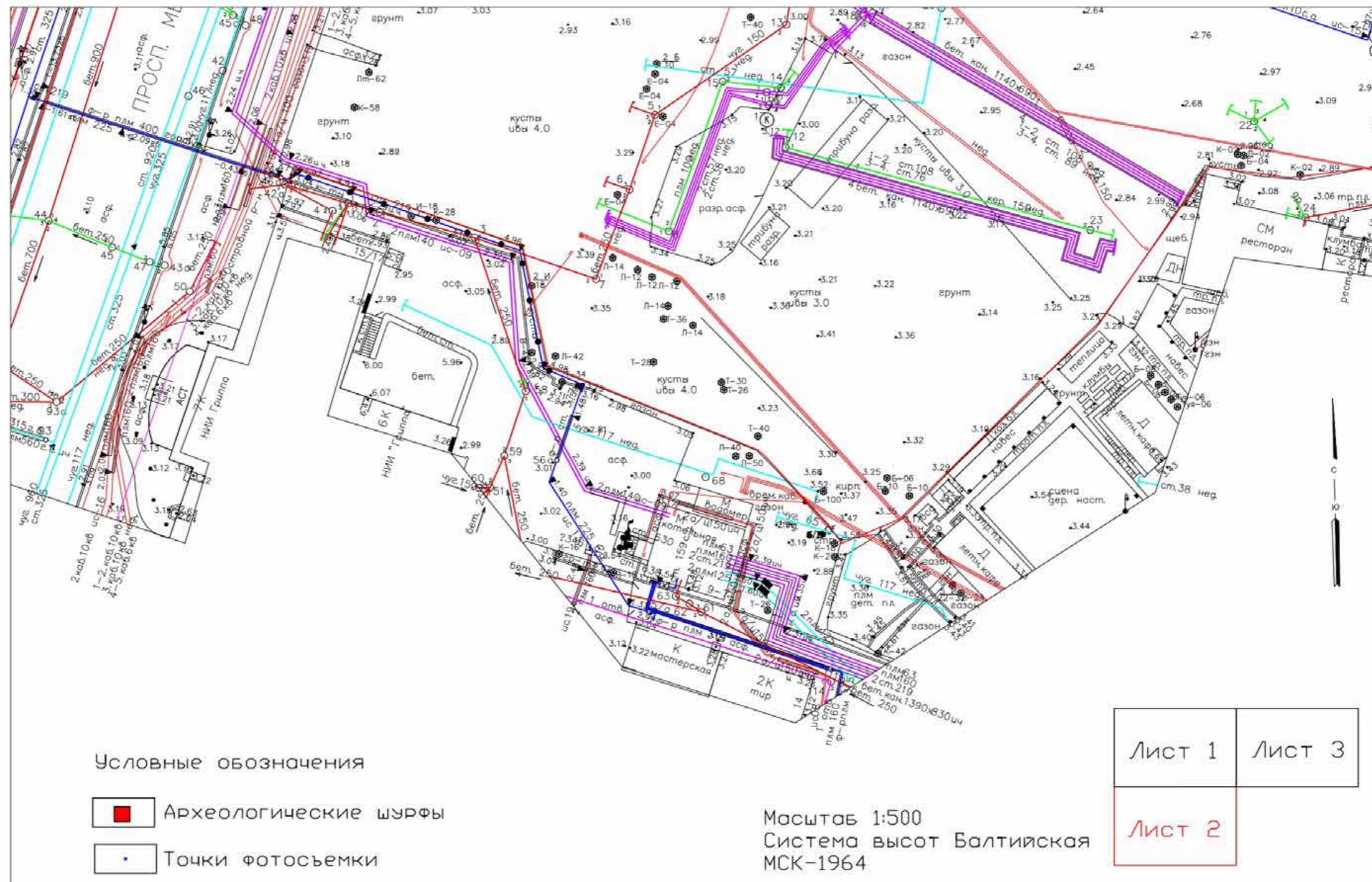


Рис. 12. Санкт-Петербург, пр-кт. Аптекарский, д. 16/1, литера. И (кадастровый номер: 78:07:0003299:1237); Санкт-Петербург, пр-кт. Аптекарский, д. 16/2, литера. И (кадастровый номер: 78:07:0003299:1236); Санкт-Петербург, пр-кт. Аптекарский, д. 16/3, литера. И (кадастровый номер: 78:07:0003299:1235). Топографический план участка обследования, предоставленный заказчиком, с нанесёнными шурфами и точками фотосъёмки. Масштаб 1:500 (Лист 2 из 3).

Подп. и дата

Взам. инв. №

Инв. № дубл.

Подп. и дата

Инв. № подл.

Ли	Изм.	№ докум.	Подп.	Дата

255-2022-ТО

Лист

53

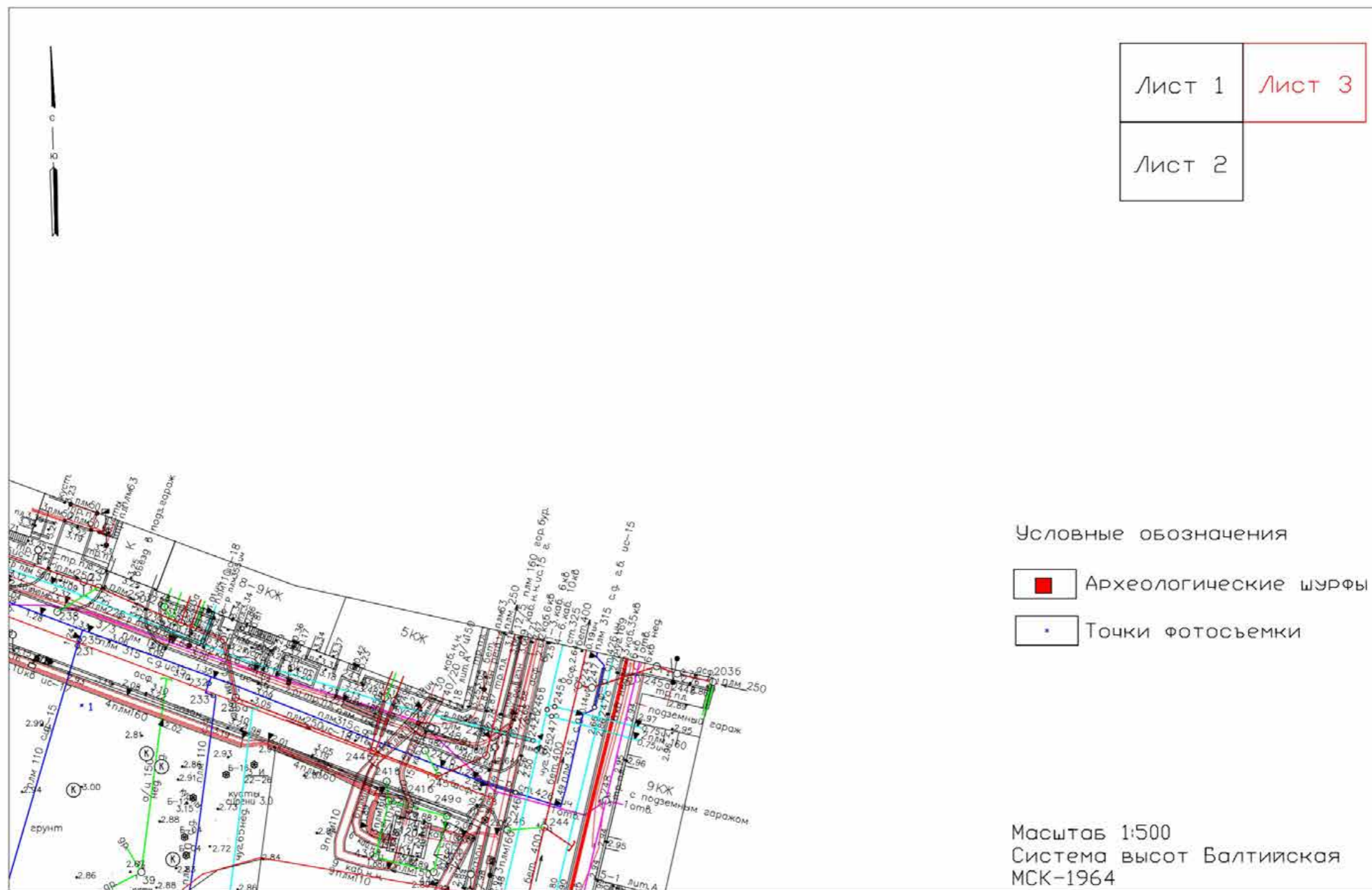


Рис. 13. Санкт-Петербург, пр-кт. Аптекарский, д. 16/1, литера. И (кадастровый номер: 78:07:0003299:1237); Санкт-Петербург, пр-кт. Аптекарский, д. 16/2, литера. И (кадастровый номер: 78:07:0003299:1236); Санкт-Петербург, пр-кт. Аптекарский, д. 16/3, литера. И (кадастровый номер: 78:07:0003299:1235). Топографический план участка обследования, предоставленный заказчиком, с нанесёнными шурфами и точками фотосъёмки. Масштаб 1:500 (Лист 3 из 3).

Подп. и дата

Взам. инв. №

Инв. № дубл.

Подп. и дата

Инв. № подл.

Ли	Изм.	№ докум.	Подп.	Дата

255-2022-ТО

Лист

54



Рис. 14. Санкт-Петербург, пр-кт. Аптекарский, д. 16/1, литера. И (кадастровый номер: 78:07:0003299:1237); Санкт-Петербург, пр-кт. Аптекарский, д. 16/2, литера. И (кадастровый номер: 78:07:0003299:1236); Санкт-Петербург, пр-кт. Аптекарский, д. 16/3, литера. И (кадастровый номер: 78:07:0003299:1235). Общий вид участка обследования. Точка съемки 1. Вид на север.



Рис. 15. Санкт-Петербург, пр-кт. Аптекарский, д. 16/1, литера. И (кадастровый номер: 78:07:0003299:1237); Санкт-Петербург, пр-кт. Аптекарский, д. 16/2, литера. И (кадастровый номер: 78:07:0003299:1236); Санкт-Петербург, пр-кт. Аптекарский, д. 16/3, литера. И (кадастровый номер: 78:07:0003299:1235). Общий вид участка обследования. Точка съемки 1. Вид на запад.

Подп. и дата
Взам. инв. №
Инв. № дубл.
Подп. и дата
Инв. № подл.

Ли	Изм.	№ докум.	Подп.	Дата
----	------	----------	-------	------

255-2022-ТО

Лист

55



Рис. 16. Санкт-Петербург, пр-кт. Аптекарский, д. 16/1, литера. И (кадастровый номер: 78:07:0003299:1237); Санкт-Петербург, пр-кт. Аптекарский, д. 16/2, литера. И (кадастровый номер: 78:07:0003299:1236); Санкт-Петербург, пр-кт. Аптекарский, д. 16/3, литера. И (кадастровый номер: 78:07:0003299:1235). Общий вид участка обследования. Точка съемки 1. Вид на запад.



Рис. 17. Санкт-Петербург, пр-кт. Аптекарский, д. 16/1, литера. И (кадастровый номер: 78:07:0003299:1237); Санкт-Петербург, пр-кт. Аптекарский, д. 16/2, литера. И (кадастровый номер: 78:07:0003299:1236); Санкт-Петербург, пр-кт. Аптекарский, д. 16/3, литера. И (кадастровый номер: 78:07:0003299:1235). Общий вид участка обследования. Точка съемки 2. Вид на восток.

Подп. и дата
Взам. инв. №
Инв. № дубл.
Подп. и дата
Инв. № подл.

Ли	Изм.	№ докум.	Подп.	Дата

255-2022-ТО

Лист

56



Рис. 18. Санкт-Петербург, пр-кт. Аптекарский, д. 16/1, литера. И (кадастровый номер: 78:07:0003299:1237); Санкт-Петербург, пр-кт. Аптекарский, д. 16/2, литера. И (кадастровый номер: 78:07:0003299:1236); Санкт-Петербург, пр-кт. Аптекарский, д. 16/3, литера. И (кадастровый номер: 78:07:0003299:1235). Общий вид участка обследования. Точка съемки 2. Вид на юг.



Рис. 19. Санкт-Петербург, пр-кт. Аптекарский, д. 16/1, литера. И (кадастровый номер: 78:07:0003299:1237); Санкт-Петербург, пр-кт. Аптекарский, д. 16/2, литера. И (кадастровый номер: 78:07:0003299:1236); Санкт-Петербург, пр-кт. Аптекарский, д. 16/3, литера. И (кадастровый номер: 78:07:0003299:1235). Общий вид участка обследования. Точка съемки 3. Вид на запад.

Инва. № подл.	Подп. и дата
Инва. № дубл.	Взам. инв. №
Инва. № подл.	Подп. и дата
Инва. № подл.	Подп. и дата

Ли	Изм.	№ докум.	Подп.	Дата

255-2022-ТО

Лист

57



Рис. 20. Санкт-Петербург, пр-кт. Аптекарский, д. 16/1, литера. И (кадастровый номер: 78:07:0003299:1237); Санкт-Петербург, пр-кт. Аптекарский, д. 16/2, литера. И (кадастровый номер: 78:07:0003299:1236); Санкт-Петербург, пр-кт. Аптекарский, д. 16/3, литера. И (кадастровый номер: 78:07:0003299:1235). Общий вид участка обследования. Точка съемки 3. Вид на юг.



Рис. 21. Санкт-Петербург, пр-кт. Аптекарский, д. 16/1, литера. И (кадастровый номер: 78:07:0003299:1237); Санкт-Петербург, пр-кт. Аптекарский, д. 16/2, литера. И (кадастровый номер: 78:07:0003299:1236); Санкт-Петербург, пр-кт. Аптекарский, д. 16/3, литера. И (кадастровый номер: 78:07:0003299:1235). Общий вид участка обследования. Точка съемки 3. Вид на восток.

Подп. и дата
Взам. инв. №
Инв. № дубл.
Подп. и дата
Инв. № подл.

Ли	Изм.	№ докум.	Подп.	Дата
----	------	----------	-------	------



Рис. 22. Санкт-Петербург, пр-кт. Аптекарский, д. 16/1, литера. И (кадастровый номер: 78:07:0003299:1237); Санкт-Петербург, пр-кт. Аптекарский, д. 16/2, литера. И (кадастровый номер: 78:07:0003299:1236); Санкт-Петербург, пр-кт. Аптекарский, д. 16/3, литера. И (кадастровый номер: 78:07:0003299:1235). Общий вид участка обследования. Точка съемки 4. Вид на юг.



Рис. 23. Санкт-Петербург, пр-кт. Аптекарский, д. 16/1, литера. И (кадастровый номер: 78:07:0003299:1237); Санкт-Петербург, пр-кт. Аптекарский, д. 16/2, литера. И (кадастровый номер: 78:07:0003299:1236); Санкт-Петербург, пр-кт. Аптекарский, д. 16/3, литера. И (кадастровый номер: 78:07:0003299:1235). Общий вид участка обследования. Точка съемки 4. Вид на запад.

Инва. № подп	Подп. и дата
Инва. № дубл.	Взам. инв. №
Подп. и дата	Подп. и дата

Ли	Изм.	№ докум.	Подп.	Дата

255-2022-ТО

Лист

59



Рис. 24. Санкт-Петербург, пр-кт. Аптекарский, д. 16/1, литера. И (кадастровый номер: 78:07:0003299:1237); Санкт-Петербург, пр-кт. Аптекарский, д. 16/2, литера. И (кадастровый номер: 78:07:0003299:1236); Санкт-Петербург, пр-кт. Аптекарский, д. 16/3, литера. И (кадастровый номер: 78:07:0003299:1235). Общий вид участка обследования. Шурф №1. Вид дневной поверхности до начала работ. Вид на север.



Рис. 25. Санкт-Петербург, пр-кт. Аптекарский, д. 16/1, литера. И (кадастровый номер: 78:07:0003299:1237); Санкт-Петербург, пр-кт. Аптекарский, д. 16/2, литера. И (кадастровый номер: 78:07:0003299:1236); Санкт-Петербург, пр-кт. Аптекарский, д. 16/3, литера. И (кадастровый номер: 78:07:0003299:1235). Шурф №1. Фиксация планиграфии на уровне погребённой почвы. Вид на север.

Инв. № подл.	Изм. № дубл.	Взам. инв. №	Подп. и дата		
Инв. № подп.	Ли	Изм.	№ докум.	Подп.	Дата
255-2022-ТО					Лист
					60



Рис. 26. Санкт-Петербург, пр-кт. Аптекарский, д. 16/1, литера. И (кадастровый номер: 78:07:0003299:1237); Санкт-Петербург, пр-кт. Аптекарский, д. 16/2, литера. И (кадастровый номер: 78:07:0003299:1236); Санкт-Петербург, пр-кт. Аптекарский, д. 16/3, литера. И (кадастровый номер: 78:07:0003299:1235). Шурф №1. Фиксация планиграфии на уровне погребённой почвы. Вид на северо-запад.



Рис. 27. Санкт-Петербург, пр-кт. Аптекарский, д. 16/1, литера. И (кадастровый номер: 78:07:0003299:1237); Санкт-Петербург, пр-кт. Аптекарский, д. 16/2, литера. И (кадастровый номер: 78:07:0003299:1236); Санкт-Петербург, пр-кт. Аптекарский, д. 16/3, литера. И (кадастровый номер: 78:07:0003299:1235). Шурф №1. Фиксация планиграфии на уровне погребённой почвы. Вид на север.

Инва. № подл.	Подп. и дата
Инва. № дубл.	Взам. инв. №
Инва. № подл.	Подп. и дата
Инва. № подл.	Подп. и дата

Ли	Изм.	№ докум.	Подп.	Дата
----	------	----------	-------	------



Рис. 28. Санкт-Петербург, пр-кт. Аптекарский, д. 16/1, литера. И (кадастровый номер: 78:07:0003299:1237); Санкт-Петербург, пр-кт. Аптекарский, д. 16/2, литера. И (кадастровый номер: 78:07:0003299:1236); Санкт-Петербург, пр-кт. Аптекарский, д. 16/3, литера. И (кадастровый номер: 78:07:0003299:1235). Шурф №1. Фиксация стратиграфии северной стенки.



Рис. 29. Санкт-Петербург, пр-кт. Аптекарский, д. 16/1, литера. И (кадастровый номер: 78:07:0003299:1237); Санкт-Петербург, пр-кт. Аптекарский, д. 16/2, литера. И (кадастровый номер: 78:07:0003299:1236); Санкт-Петербург, пр-кт. Аптекарский, д. 16/3, литера. И (кадастровый номер: 78:07:0003299:1235). Шурф №1. Фиксация стратиграфии западной стенки.

Инва. № подп	Подп. и дата
Инва. № дубл.	Взам. инв. №
Подп. и дата	Подп. и дата
Инва. № подп	Инва. № дубл.
Инва. № подп	Взам. инв. №
Инва. № подп	Подп. и дата

Ли	Изм.	№ докум.	Подп.	Дата

255-2022-ТО

Лист

62



Рис. 30. Санкт-Петербург, пр-кт. Аптекарский, д. 16/1, литера. И (кадастровый номер: 78:07:0003299:1237); Санкт-Петербург, пр-кт. Аптекарский, д. 16/2, литера. И (кадастровый номер: 78:07:0003299:1236); Санкт-Петербург, пр-кт. Аптекарский, д. 16/3, литера. И (кадастровый номер: 78:07:0003299:1235). Шурф №1. Фиксация планиграфии на уровне материка. Вид на север.



Рис. 31. Санкт-Петербург, пр-кт. Аптекарский, д. 16/1, литера. И (кадастровый номер: 78:07:0003299:1237); Санкт-Петербург, пр-кт. Аптекарский, д. 16/2, литера. И (кадастровый номер: 78:07:0003299:1236); Санкт-Петербург, пр-кт. Аптекарский, д. 16/3, литера. И (кадастровый номер: 78:07:0003299:1235). Шурф №1. Фиксация планиграфии на уровне материка. Вид на северо-запад.

Инва. № подл.	Подп. и дата
Инва. № дубл.	Взам. инв. №
Инва. № подл.	Подп. и дата
Инва. № подл.	Подп. и дата

Ли	Изм.	№ докум.	Подп.	Дата
----	------	----------	-------	------



Рис. 32. Санкт-Петербург, пр-кт. Аптекарский, д. 16/1, литера. И (кадастровый номер: 78:07:0003299:1237); Санкт-Петербург, пр-кт. Аптекарский, д. 16/2, литера. И (кадастровый номер: 78:07:0003299:1236); Санкт-Петербург, пр-кт. Аптекарский, д. 16/3, литера. И (кадастровый номер: 78:07:0003299:1235). Шурф №1. Фиксация планиграфии на уровне материка. Вид на юго-восток.



Рис. 33. Санкт-Петербург, пр-кт. Аптекарский, д. 16/1, литера. И (кадастровый номер: 78:07:0003299:1237); Санкт-Петербург, пр-кт. Аптекарский, д. 16/2, литера. И (кадастровый номер: 78:07:0003299:1236); Санкт-Петербург, пр-кт. Аптекарский, д. 16/3, литера. И (кадастровый номер: 78:07:0003299:1235). Шурф №1. Фиксация планиграфии на уровне материка. Вид на восток.

Инва. № подл.	Подп. и дата
Инва. № дубл.	Взам. инв. №
Подп. и дата	
Инва. № подл.	

Ли	Изм.	№ докум.	Подп.	Дата



Рис. 34. Санкт-Петербург, пр-кт. Аптекарский, д. 16/1, литера. И (кадастровый номер: 78:07:0003299:1237); Санкт-Петербург, пр-кт. Аптекарский, д. 16/2, литера. И (кадастровый номер: 78:07:0003299:1236); Санкт-Петербург, пр-кт. Аптекарский, д. 16/3, литера. И (кадастровый номер: 78:07:0003299:1235). Шурф №1. Фиксация планиграфии на уровне материка. Вид на юг.



Рис. 35. Санкт-Петербург, пр-кт. Аптекарский, д. 16/1, литера. И (кадастровый номер: 78:07:0003299:1237); Санкт-Петербург, пр-кт. Аптекарский, д. 16/2, литера. И (кадастровый номер: 78:07:0003299:1236); Санкт-Петербург, пр-кт. Аптекарский, д. 16/3, литера. И (кадастровый номер: 78:07:0003299:1235). Шурф №1. Фиксация планиграфии на уровне материка. Вид на запад.

Ивл. № подл.	Подп. и дата
Ивл. № дубл.	Взам. инв. №
Подп. и дата	Подп. и дата
Ивл. № подл.	Подп. и дата

Ли	Изм.	№ докум.	Подп.	Дата

255-2022-ТО

Лист

65



Рис. 36. Санкт-Петербург, пр-кт. Аптекарский, д. 16/1, литера. И (кадастровый номер: 78:07:0003299:1237); Санкт-Петербург, пр-кт. Аптекарский, д. 16/2, литера. И (кадастровый номер: 78:07:0003299:1236); Санкт-Петербург, пр-кт. Аптекарский, д. 16/3, литера. И (кадастровый номер: 78:07:0003299:1235). Шурф №1. Фиксация стратиграфии восточной стенки.



Рис. 37. Санкт-Петербург, пр-кт. Аптекарский, д. 16/1, литера. И (кадастровый номер: 78:07:0003299:1237); Санкт-Петербург, пр-кт. Аптекарский, д. 16/2, литера. И (кадастровый номер: 78:07:0003299:1236); Санкт-Петербург, пр-кт. Аптекарский, д. 16/3, литера. И (кадастровый номер: 78:07:0003299:1235). Шурф №1. Фиксация стратиграфии южной стенки.

Инва. № подл.	Подп. и дата
Инва. № дубл.	Взам. инв. №
Подп. и дата	
Инва. № подл.	

Ли	Изм.	№ докум.	Подп.	Дата



Рис. 38. Санкт-Петербург, пр-кт. Аптекарский, д. 16/1, литера. И (кадастровый номер: 78:07:0003299:1237); Санкт-Петербург, пр-кт. Аптекарский, д. 16/2, литера. И (кадастровый номер: 78:07:0003299:1236); Санкт-Петербург, пр-кт. Аптекарский, д. 16/3, литера. И (кадастровый номер: 78:07:0003299:1235). Шурф №1. Фиксация стратиграфии западной стенки.



Рис. 39. Санкт-Петербург, пр-кт. Аптекарский, д. 16/1, литера. И (кадастровый номер: 78:07:0003299:1237); Санкт-Петербург, пр-кт. Аптекарский, д. 16/2, литера. И (кадастровый номер: 78:07:0003299:1236); Санкт-Петербург, пр-кт. Аптекарский, д. 16/3, литера. И (кадастровый номер: 78:07:0003299:1235). Шурф №1. Фиксация стратиграфии северной стенки.

Инва. № подл.	Подп. и дата
Инва. № дубл.	Взам. инв. №
Инва. № подл.	Подп. и дата
Инва. № подл.	Подп. и дата

Ли	Изм.	№ докум.	Подп.	Дата

255-2022-ТО

Лист

67



Рис. 40. Санкт-Петербург, пр-кт. Аптекарский, д. 16/1, литера. И (кадастровый номер: 78:07:0003299:1237); Санкт-Петербург, пр-кт. Аптекарский, д. 16/2, литера. И (кадастровый номер: 78:07:0003299:1236); Санкт-Петербург, пр-кт. Аптекарский, д. 16/3, литера. И (кадастровый номер: 78:07:0003299:1235). Шурф №1. Вид после рекультивации. Вид на север.

Инва. № подп	Подп. и дата	Инва. № дубл.	Взам. инв. №	Подп. и дата

Ли	Изм.	№ докум.	Подп.	Дата

255-2022-ТО

Лист

68

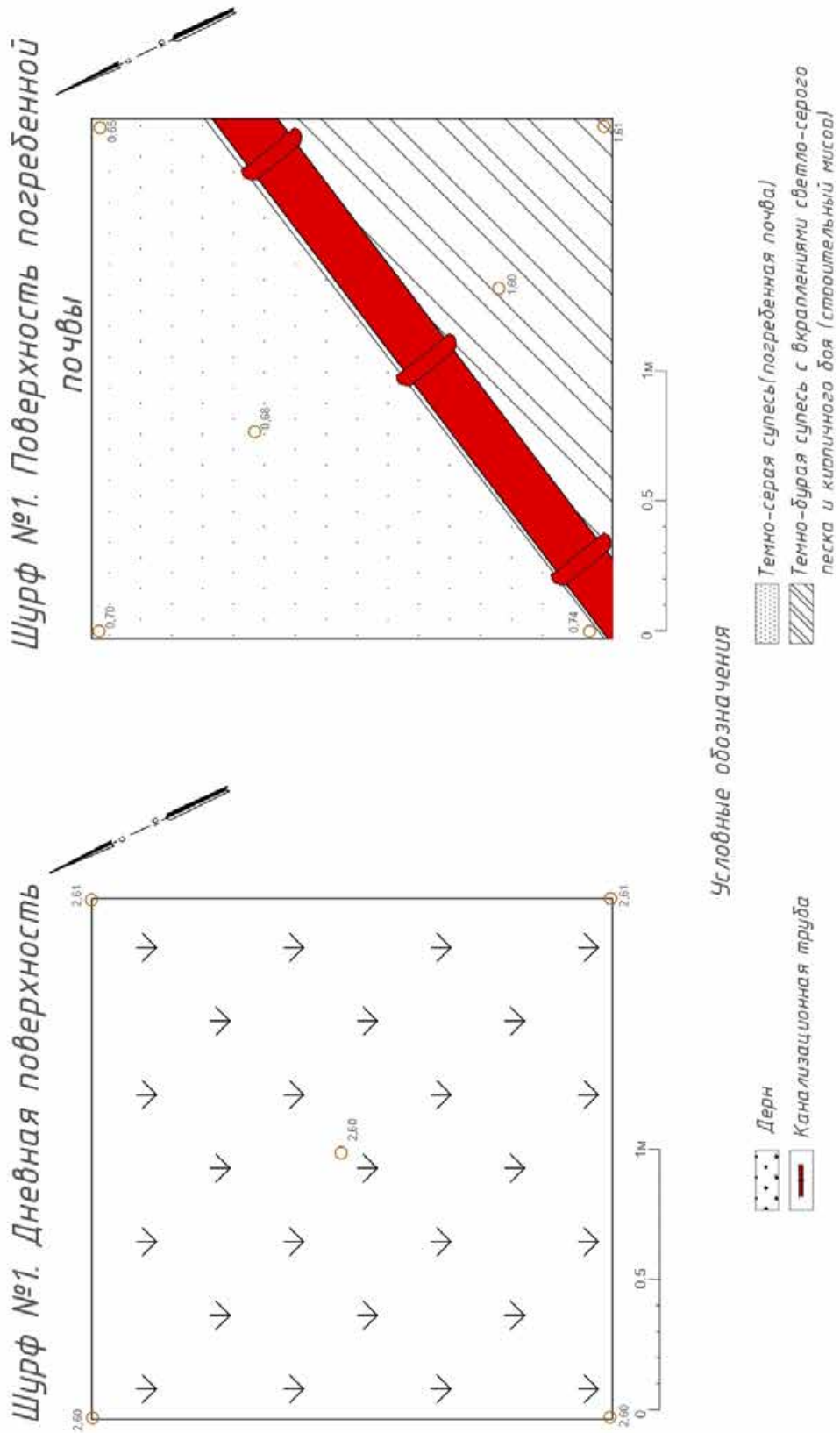


Рис. 41. Санкт-Петербург, пр-кт. Аптекарский, д. 16/1, литера. И (кадастровый номер: 78:07:0003299:1237); Санкт-Петербург, пр-кт. Аптекарский, д. 16/2, литера. И (кадастровый номер: 78:07:0003299:1236); Санкт-Петербург, пр-кт. Аптекарский, д. 16/3, литера. И (кадастровый номер: 78:07:0003299:1235). Шурф №1. Шурф №1. Планиграфия (чертеж).

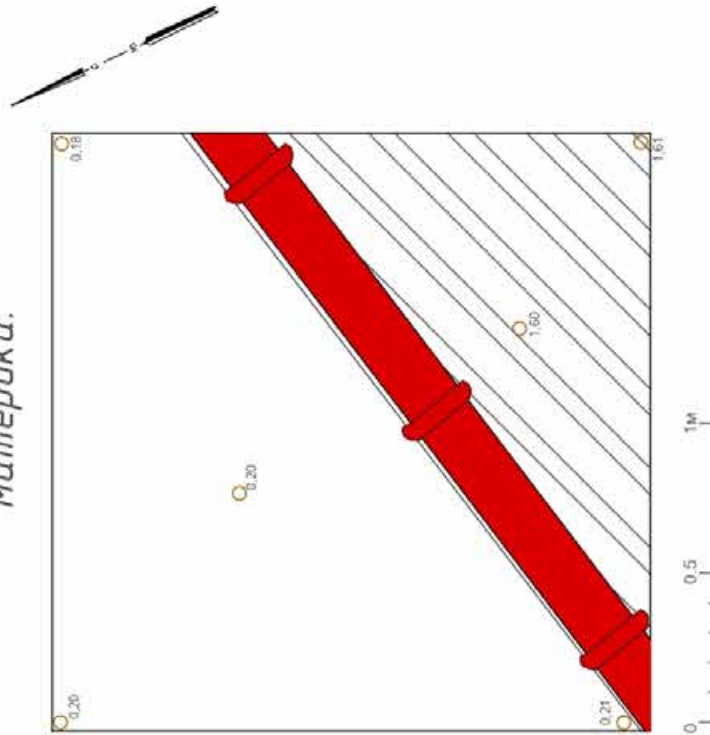
Инв. № подл.	Подп. и дата	Инв. № дубл.	Взам. инв. №	Подп. и дата

Ли	Изм.	№ докум.	Подп.	Дата

255-2022-ТО

Инв. № подл.	Подп. и дата	Инв. № дубл.	Взам. инв. №	Подп. и дата
Ли	Изм.	№ докум.	Подп.	Дата

Шурф №1. Фиксация на уровне материка.



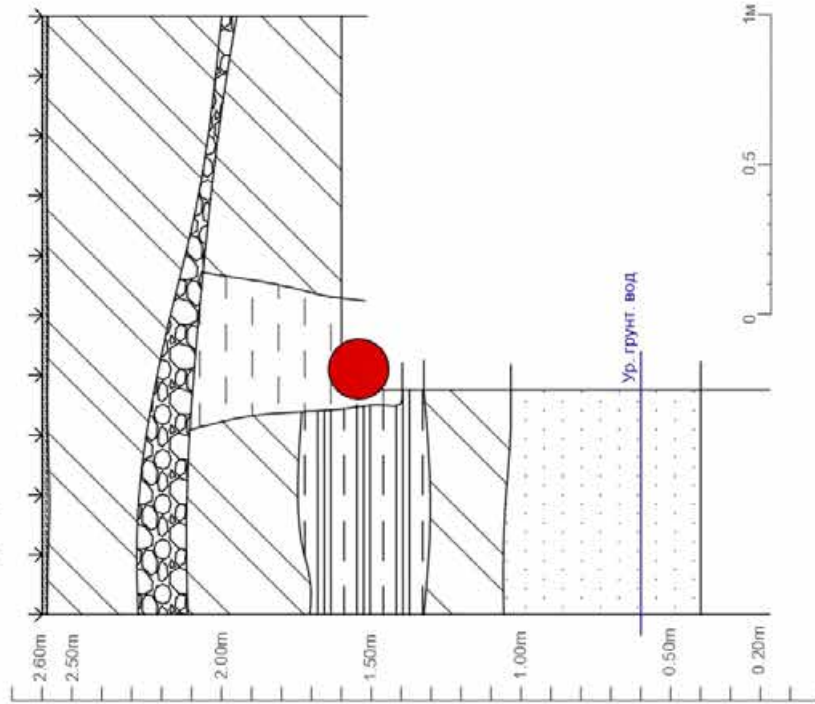
Условные обозначения

Темно-бурая супесь с вкраплениями светло-серого песка и кирпичного боя (строительный мусор)

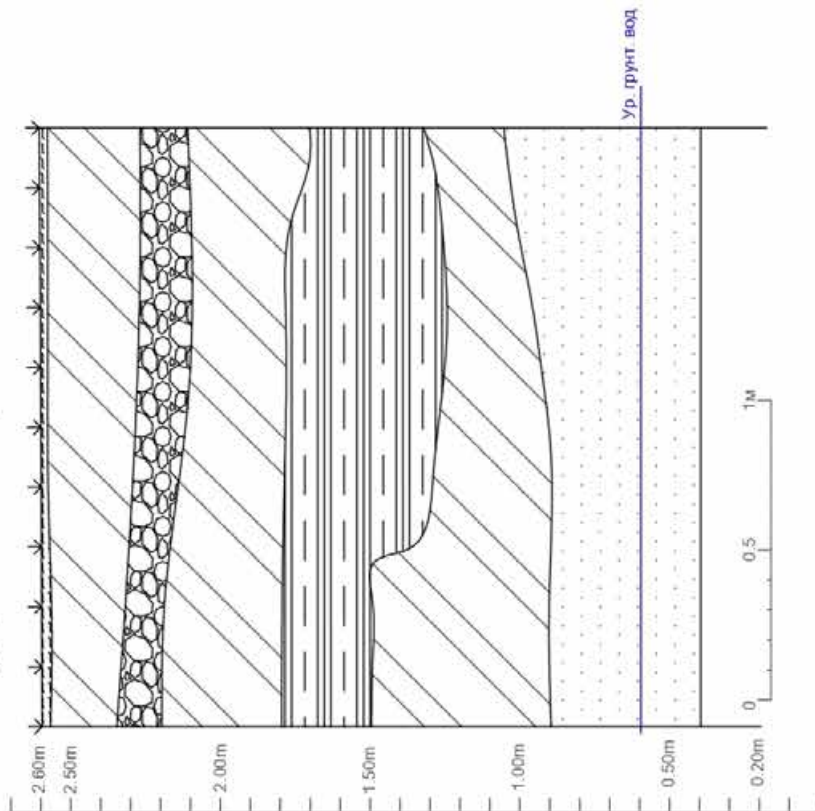
Канализационная труба

Рис. 42. Санкт-Петербург, пр-кт. Аптекарский, д. 16/1, литера. И (кадастровый номер: 78:07:0003299:1237); Санкт-Петербург, пр-кт. Аптекарский, д. 16/2, литера. И (кадастровый номер: 78:07:0003299:1236); Санкт-Петербург, пр-кт. Аптекарский, д. 16/3, литера. И (кадастровый номер: 78:07:0003299:1235). Шурф №1. Шурф №1. Планиграфия (чертеж).

Шурф №1. Восточная стенка



Шурф №1. Северная стенка










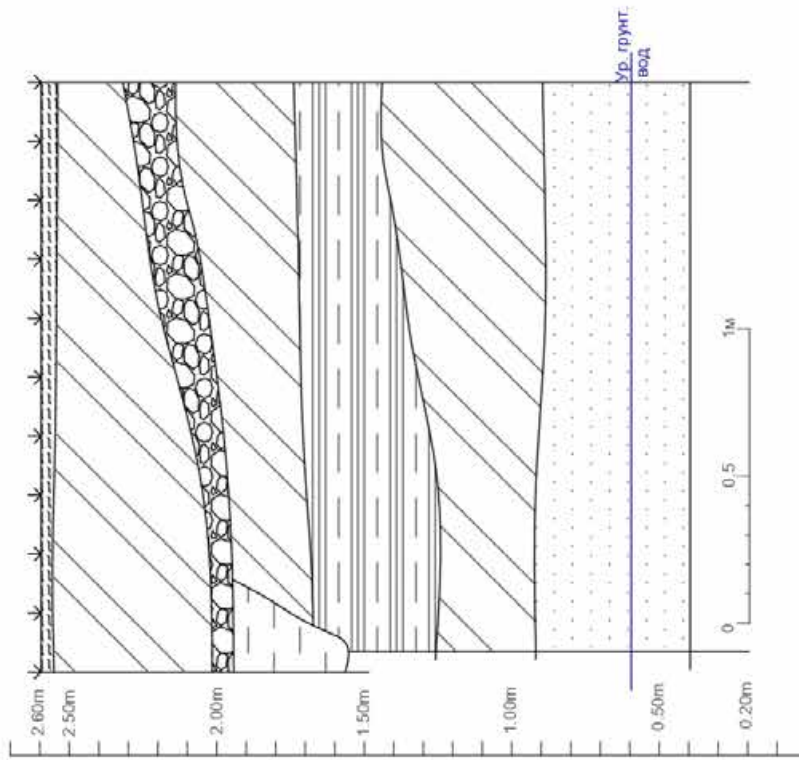
-  Дерн
-  Канализационная труба
-  Темно-серая супесь (погоревшая почва)
-  Темно-бурая супесь с включениями светлого мусора
-  Шлак
-  Белая супесь с включениями строительного раствора
-  песча и кирпичного боя (строительный мусор)

Рис. 43. Санкт-Петербург, пр-кт. Аптекарский, д. 16/1, литера. И (кадастровый номер: 78:07:0003299:1237); Санкт-Петербург, пр-кт. Аптекарский, д. 16/2, литера. И (кадастровый номер: 78:07:0003299:1236); Санкт-Петербург, пр-кт. Аптекарский, д. 16/3, литера. И (кадастровый номер: 78:07:0003299:1235). Шурф №1. Стратиграфия (чертеж).

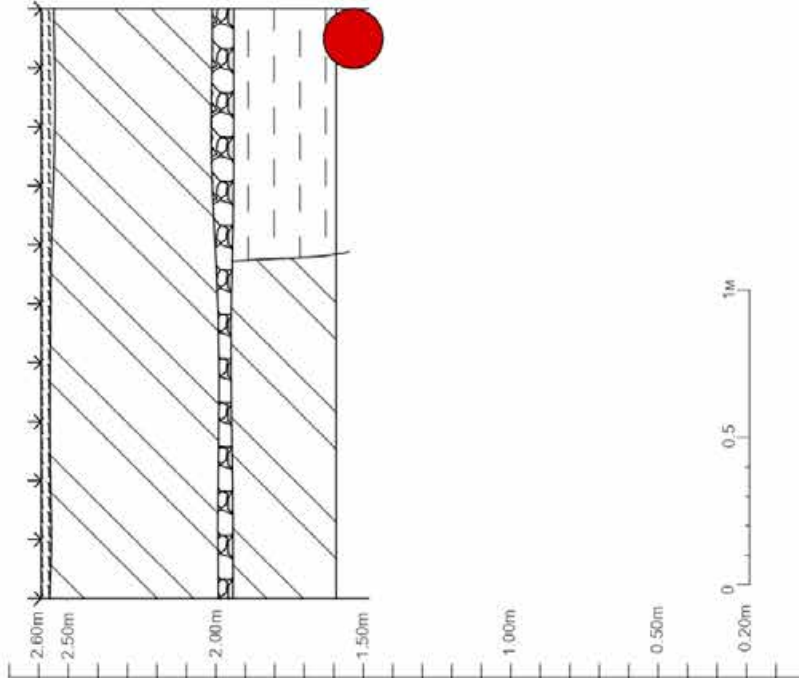
Инв. № подл.	Подп. и дата	Инв. № дубл.	Подп. и дата
Инв. № инв.	Взам. инв. №		

Ли	Изм.	№ докум.	Подп.	Дата

Шурф №1. Западная стенка



Шурф №1. Южная стенка









-  Шлак
-  Белая суспензия с включениями строительного раствора
-  Темно-серая суспензия (погребенная почва)
-  Темно-бурая суспензия с фрагментами светло-серого песка и кирпичного боя (строительный мусор)
-  Дерн
-  Канализационная труба

Рис. 44. Санкт-Петербург, пр-кт. Аптекарский, д. 16/1, литера. И (кадастровый номер: 78:07:0003299:1237); Санкт-Петербург, пр-кт. Аптекарский, д. 16/2, литера. И (кадастровый номер: 78:07:0003299:1236); Санкт-Петербург, пр-кт. Аптекарский, д. 16/3, литера. И (кадастровый номер: 78:07:0003299:1235). Шурф №1. Стратиграфия (чертеж).

Инв. № подл.	Подп. и дата	Инв. № дубл.	Взам. инв. №	Подп. и дата

Ли	Изм.	№ докум.	Подп.	Дата



Рис. 45. Санкт-Петербург, пр-кт. Аптекарский, д. 16/1, литера. И (кадастровый номер: 78:07:0003299:1237); Санкт-Петербург, пр-кт. Аптекарский, д. 16/2, литера. И (кадастровый номер: 78:07:0003299:1236); Санкт-Петербург, пр-кт. Аптекарский, д. 16/3, литера. И (кадастровый номер: 78:07:0003299:1235). Шурф №2. Вид дневной поверхности до начала работ. Вид на север.



Рис. 46. Санкт-Петербург, пр-кт. Аптекарский, д. 16/1, литера. И (кадастровый номер: 78:07:0003299:1237); Санкт-Петербург, пр-кт. Аптекарский, д. 16/2, литера. И (кадастровый номер: 78:07:0003299:1236); Санкт-Петербург, пр-кт. Аптекарский, д. 16/3, литера. И (кадастровый номер: 78:07:0003299:1235). Шурф №2. Фиксация планиграфии на уровне на уровне материка. Вид на север.

Инва. № подп.	Подп. и дата
Инва. № дубл.	Взам. инв. №
Подп. и дата	
Инва. № подп.	

Ли	Изм.	№ докум.	Подп.	Дата

255-2022-ТО

Лист

73



Рис. 47. Санкт-Петербург, пр-кт. Аптекарский, д. 16/1, литера. И (кадастровый номер: 78:07:0003299:1237); Санкт-Петербург, пр-кт. Аптекарский, д. 16/2, литера. И (кадастровый номер: 78:07:0003299:1236); Санкт-Петербург, пр-кт. Аптекарский, д. 16/3, литера. И (кадастровый номер: 78:07:0003299:1235). Шурф №2. Фиксация планиграфии на уровне на уровне материка. Вид на юго-запад.



Рис. 48. Санкт-Петербург, пр-кт. Аптекарский, д. 16/1, литера. И (кадастровый номер: 78:07:0003299:1237); Санкт-Петербург, пр-кт. Аптекарский, д. 16/2, литера. И (кадастровый номер: 78:07:0003299:1236); Санкт-Петербург, пр-кт. Аптекарский, д. 16/3, литера. И (кадастровый номер: 78:07:0003299:1235). Шурф №2. Фиксация планиграфии на уровне на уровне материка. Вид на север.

Инва. № подл.	Подп. и дата
Инва. № дубл.	Взам. инв. №
Инва. № подл.	Подп. и дата
Инва. № подл.	Подп. и дата

Ли	Изм.	№ докум.	Подп.	Дата
----	------	----------	-------	------

255-2022-ТО

Лист

74



Рис. 49. Санкт-Петербург, пр-кт. Аптекарский, д. 16/1, литера. И (кадастровый номер: 78:07:0003299:1237); Санкт-Петербург, пр-кт. Аптекарский, д. 16/2, литера. И (кадастровый номер: 78:07:0003299:1236); Санкт-Петербург, пр-кт. Аптекарский, д. 16/3, литера. И (кадастровый номер: 78:07:0003299:1235). Шурф №2. Фиксация планиграфии на уровне на уровне материка. Вид на юг.



Рис. 50. Санкт-Петербург, пр-кт. Аптекарский, д. 16/1, литера. И (кадастровый номер: 78:07:0003299:1237); Санкт-Петербург, пр-кт. Аптекарский, д. 16/2, литера. И (кадастровый номер: 78:07:0003299:1236); Санкт-Петербург, пр-кт. Аптекарский, д. 16/3, литера. И (кадастровый номер: 78:07:0003299:1235). Шурф №2. Фиксация планиграфии на уровне на уровне материка. Вид на восток.

Инва. № подп	Подп. и дата
Инва. № дубл.	Взам. инв. №
Инва. № дубл.	Подп. и дата
Инва. № дубл.	Подп. и дата

Ли	Изм.	№ докум.	Подп.	Дата



Рис. 51. Санкт-Петербург, пр-кт. Аптекарский, д. 16/1, литера. И (кадастровый номер: 78:07:0003299:1237); Санкт-Петербург, пр-кт. Аптекарский, д. 16/2, литера. И (кадастровый номер: 78:07:0003299:1236); Санкт-Петербург, пр-кт. Аптекарский, д. 16/3, литера. И (кадастровый номер: 78:07:0003299:1235). Шурф №2. Фиксация стратиграфии северной стенки.



Рис. 52. Санкт-Петербург, пр-кт. Аптекарский, д. 16/1, литера. И (кадастровый номер: 78:07:0003299:1237); Санкт-Петербург, пр-кт. Аптекарский, д. 16/2, литера. И (кадастровый номер: 78:07:0003299:1236); Санкт-Петербург, пр-кт. Аптекарский, д. 16/3, литера. И (кадастровый номер: 78:07:0003299:1235). Шурф №2. Фиксация стратиграфии южной стенки.

Инва. № подп	Подп. и дата
Инва. № дубл.	Взам. инв. №
Инва. № дубл.	Подп. и дата
Инва. № дубл.	Подп. и дата

Ли	Изм.	№ докум.	Подп.	Дата
----	------	----------	-------	------



Рис. 53. Санкт-Петербург, пр-кт. Аптекарский, д. 16/1, литера. И (кадастровый номер: 78:07:0003299:1237); Санкт-Петербург, пр-кт. Аптекарский, д. 16/2, литера. И (кадастровый номер: 78:07:0003299:1236); Санкт-Петербург, пр-кт. Аптекарский, д. 16/3, литера. И (кадастровый номер: 78:07:0003299:1235). Шурф №2. Фиксация стратиграфии восточной стенки.



Рис. 54. Санкт-Петербург, пр-кт. Аптекарский, д. 16/1, литера. И (кадастровый номер: 78:07:0003299:1237); Санкт-Петербург, пр-кт. Аптекарский, д. 16/2, литера. И (кадастровый номер: 78:07:0003299:1236); Санкт-Петербург, пр-кт. Аптекарский, д. 16/3, литера. И (кадастровый номер: 78:07:0003299:1235). Шурф №2. Фиксация стратиграфии западной стенки.

Инва. № подп	Подп. и дата
Инва. № дубл.	Взам. инв. №
Инва. № дубл.	Подп. и дата
Инва. № дубл.	Подп. и дата

Ли	Изм.	№ докум.	Подп.	Дата



Рис. 55. Санкт-Петербург, пр-кт. Аптекарский, д. 16/1, литера. И (кадастровый номер: 78:07:0003299:1237); Санкт-Петербург, пр-кт. Аптекарский, д. 16/2, литера. И (кадастровый номер: 78:07:0003299:1236); Санкт-Петербург, пр-кт. Аптекарский, д. 16/3, литера. И (кадастровый номер: 78:07:0003299:1235). Шурф №2. Фиксация контрольного прокопа. Вид на юг.



Рис. 56. Санкт-Петербург, пр-кт. Аптекарский, д. 16/1, литера. И (кадастровый номер: 78:07:0003299:1237); Санкт-Петербург, пр-кт. Аптекарский, д. 16/2, литера. И (кадастровый номер: 78:07:0003299:1236); Санкт-Петербург, пр-кт. Аптекарский, д. 16/3, литера. И (кадастровый номер: 78:07:0003299:1235). Шурф №2. Фиксация контрольного прокопа. Вид на юг.

Инва. № подл.	Подп. и дата
Инва. № дубл.	Взам. инв. №
Инва. № подл.	Подп. и дата
Инва. № подл.	Подп. и дата

Ли	Изм.	№ докум.	Подп.	Дата
----	------	----------	-------	------



Рис. 57. Санкт-Петербург, пр-кт. Аптекарский, д. 16/1, литера. И (кадастровый номер: 78:07:0003299:1237); Санкт-Петербург, пр-кт. Аптекарский, д. 16/2, литера. И (кадастровый номер: 78:07:0003299:1236); Санкт-Петербург, пр-кт. Аптекарский, д. 16/3, литера. И (кадастровый номер: 78:07:0003299:1235). Шурф №2. Вид после рекультивации. Вид на север.

Инва. № подп	Подп. и дата	Инва. № дубл.	Взам. инв. №	Подп. и дата

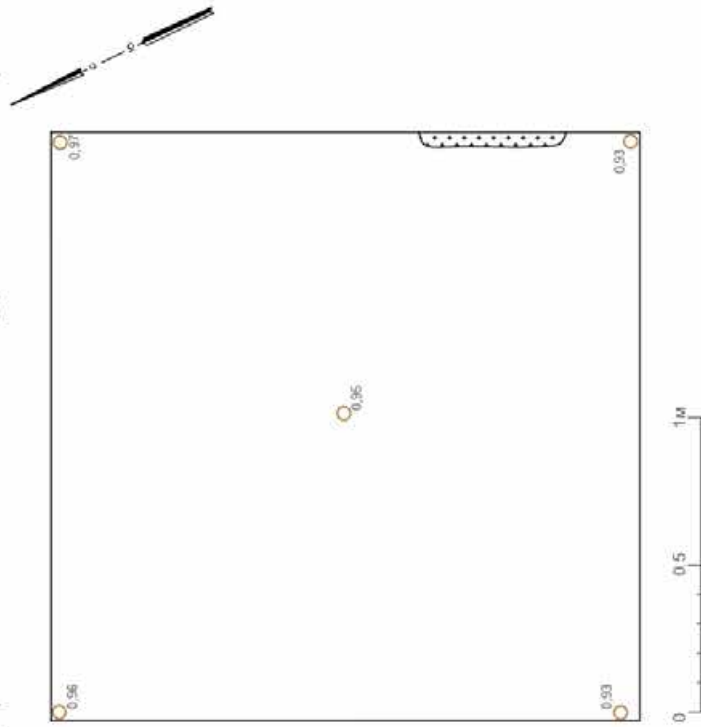
Ли	Изм.	№ докум.	Подп.	Дата

255-2022-ТО

Лист

79

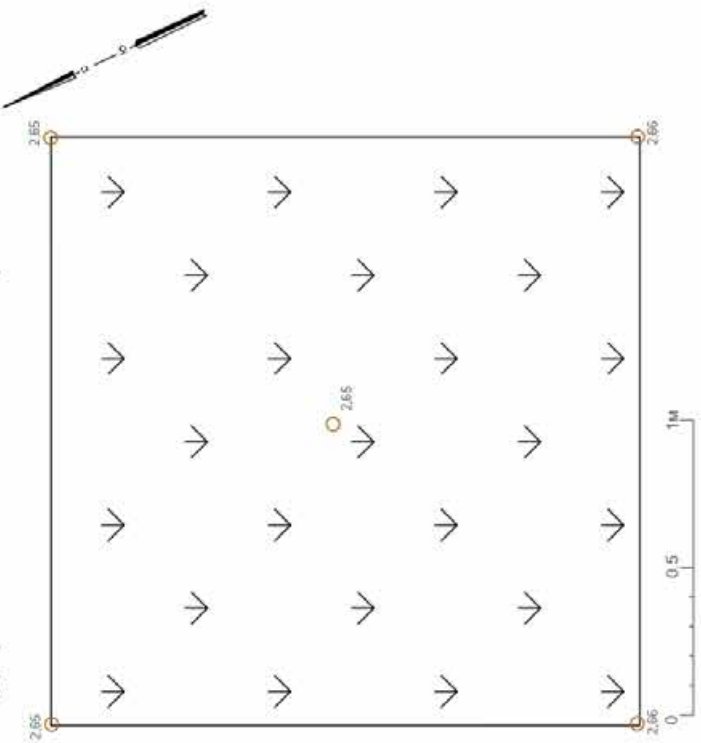
Шурф №2. Фиксация на уровне материка



Условные обозначения

Темно-серая рыхлая супесь с песчрыми вкраплениями переотложенной материковой глины

Шурф №2 Дневная поверхность



Дерн

Рис. 58. Санкт-Петербург, пр-кт. Аптекарский, д. 16/1, литера. И (кадастровый номер: 78:07:0003299:1237); Санкт-Петербург, пр-кт. Аптекарский, д. 16/2, литера. И (кадастровый номер: 78:07:0003299:1236); Санкт-Петербург, пр-кт. Аптекарский, д. 16/3, литера. И (кадастровый номер: 78:07:0003299:1235). Шурф №1. Шурф №2. Планиграфия (чертеж).

Инв. № подл.	Подп. и дата	Инв. № дубл.	Взам. инв. №	Подп. и дата

Ли	Изм.	№ докум.	Подп.	Дата

255-2022-ТО

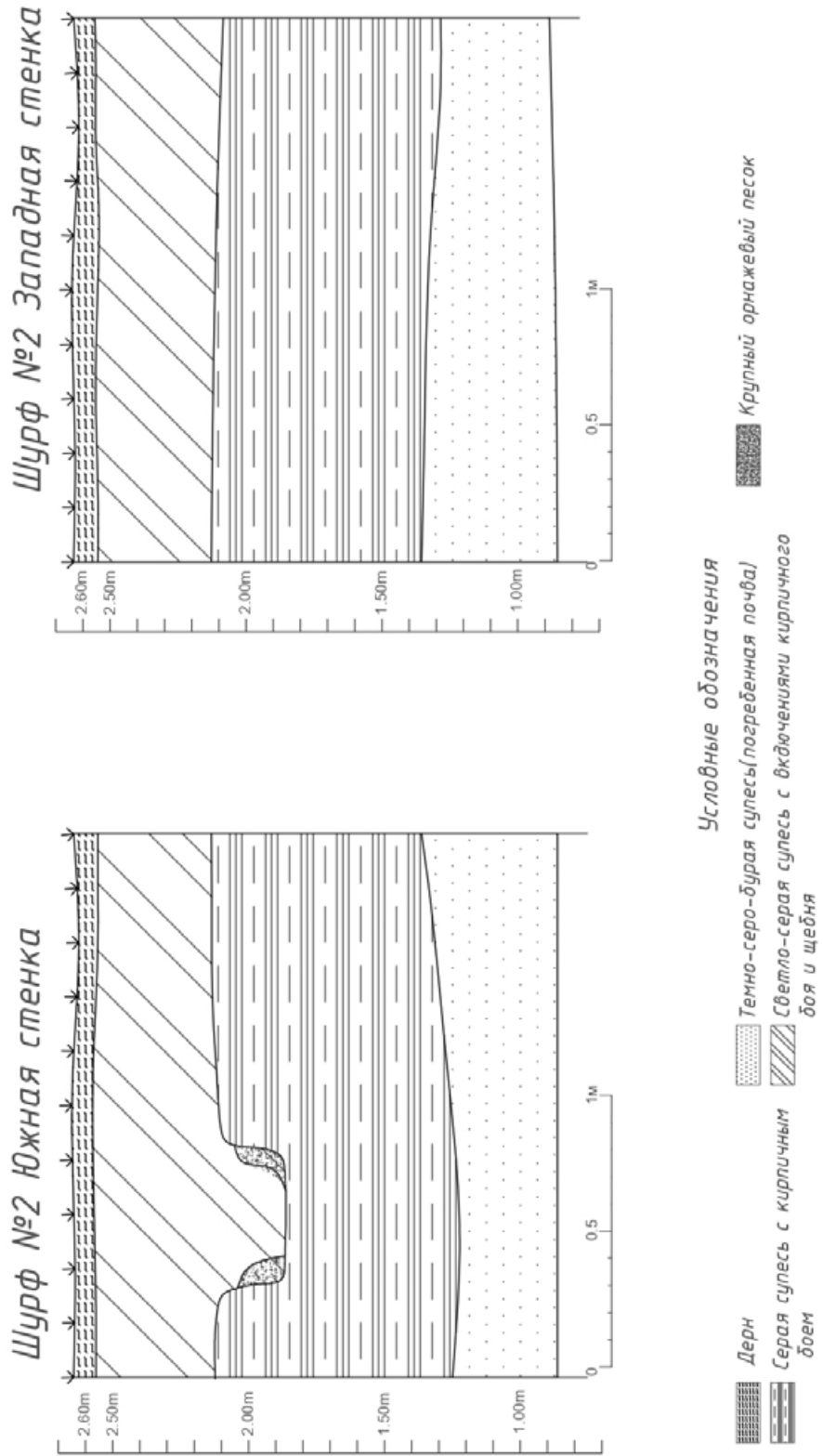


Рис. 59. Санкт-Петербург, пр-кт. Аптекарский, д. 16/1, литера. И (кадастровый номер: 78:07:0003299:1237); Санкт-Петербург, пр-кт. Аптекарский, д. 16/2, литера. И (кадастровый номер: 78:07:0003299:1236); Санкт-Петербург, пр-кт. Аптекарский, д. 16/3, литера. И (кадастровый номер: 78:07:0003299:1235). Шурф №1. Шурф №2. Стратиграфия(чертеж).

Инв. № подл.	Подп. и дата
Инв. № дубл.	Взам. инв. №
Инв. № подл.	Подп. и дата

Ли	Изм.	№ докум.	Подп.	Дата
----	------	----------	-------	------

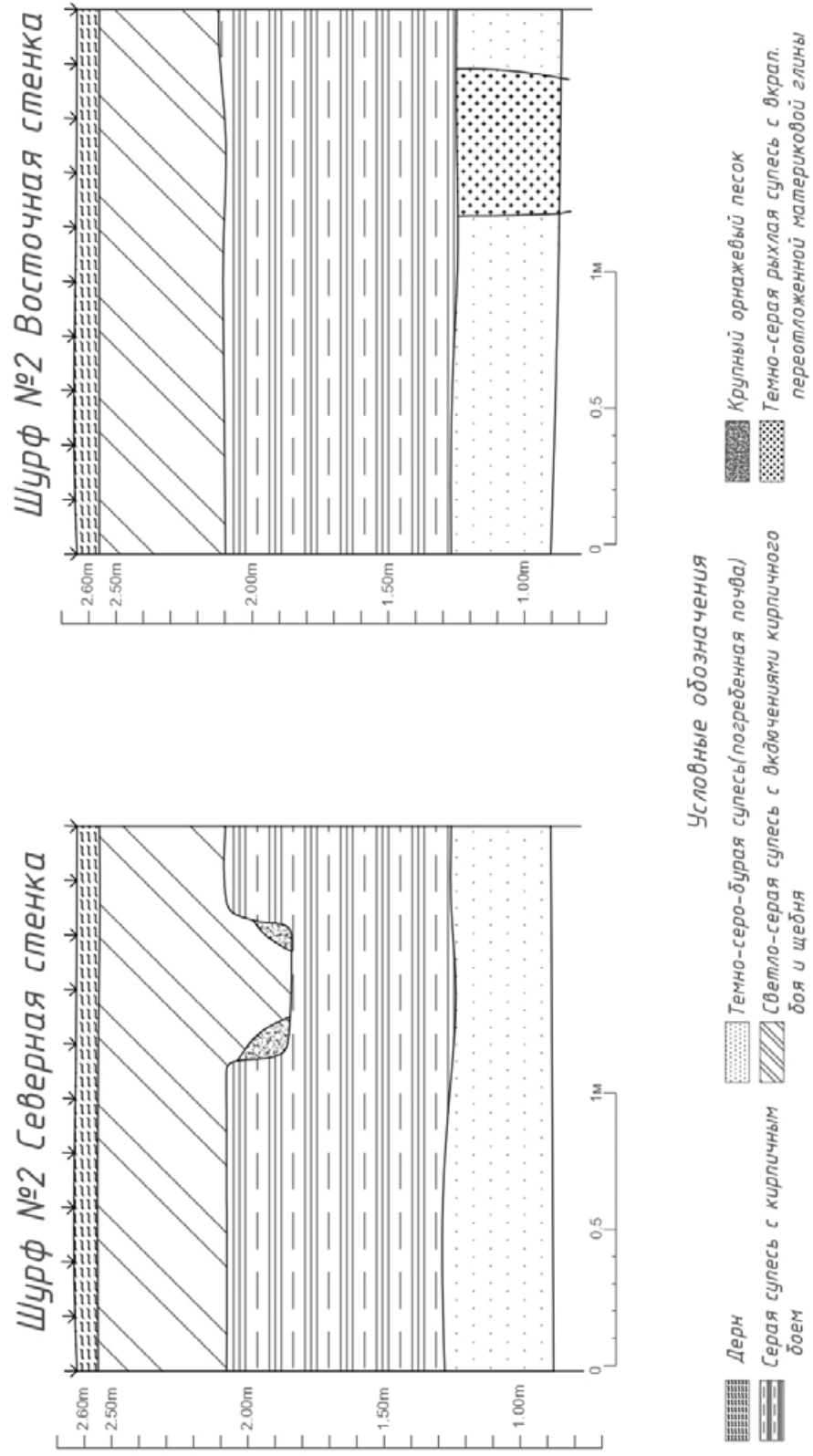


Рис. 60. Санкт-Петербург, пр-кт. Аптекарский, д. 16/1, литера. И (кадастровый номер: 78:07:0003299:1237); Санкт-Петербург, пр-кт. Аптекарский, д. 16/2, литера. И (кадастровый номер: 78:07:0003299:1236); Санкт-Петербург, пр-кт. Аптекарский, д. 16/3, литера. И (кадастровый номер: 78:07:0003299:1235). Шурф №1. Шурф №2. Стратиграфия(чертеж).

Инв. № подл.	Подп. и дата
Инв. № дубл.	Взам. инв. №
Подп. и дата	Подп. и дата

Ли	Изм.	№ докум.	Подп.	Дата
----	------	----------	-------	------

ПРИЛОЖЕНИЕ Б. КОПИЯ ПИСЬМА КГИОП



ПРАВИТЕЛЬСТВО САНКТ-ПЕТЕРБУРГА

КОМПЕТ ПО ГОСУДАРСТВЕННОМУ
КОНТРОЛЮ, ИСПОЛЬЗОВАНИЮ
И ОХРАНЕ ПАМЯТНИКОВ
ИСТОРИИ И КУЛЬТУРЫ
(КГИОП)

пл. Ломоносова, д.1, Санкт-Петербург, 191023
Тел: (812) 315-43-03, (812) 571-64-31, факс (812) 710-42-45
E-mail: kgiop@gov.spb.ru
<http://www.gov.spb.ru>, <http://kgiop.ru>

Директору Департамента подготовки
проектов ООО «Потенциал»

Тиханову И.Ю

maxim.ilmenderov@yandex.ru

№01-43-11443/22-0-1 от 25.05.2022

№ 01-43-11443/22-0-0 от 27.04.2022

На № исх.11123/ДПП/П от 27.04.2022

На Ваше обращение сообщаем, что земельные участки по адресам:

1. Санкт-Петербург, пр-кт. Аптекарский, д. 16/1, литера. II (кадастровый номер: 78:07:0003299:1237)
2. Санкт-Петербург, пр-кт. Аптекарский, д. 16/2, литера. II (кадастровый номер: 78:07:0003299:1236)
3. Санкт-Петербург, пр-кт. Аптекарский, д. 16/3, литера. II (кадастровый номер: 78:07:0003299:1235) расположены в границах:

- единой зоны регулирования застройки и хозяйственной деятельности 2 (участок ОЗРЗ-2(07)02) объектов культурного наследия.

Закон Санкт-Петербурга от 19.01.2009 № 820-7 (в редакции, вступившей в силу 01.08.2021) "О границах объединенных зон охраны объектов культурного наследия, расположенных на территории Санкт-Петербурга, режимах использования земель и требованиях к градостроительным регламентам в границах указанных зон".

В пределах границ вышеуказанных земельных участков отсутствуют объекты (выявленные объекты) культурного наследия, объекты культурного наследия, включенные в Единый государственный реестр объектов культурного наследия (памятников истории и культуры) народов Российской Федерации, а также защитная зона объектов культурного наследия.

К границам участков непосредственно не примыкают объекты (выявленные объекты) культурного наследия.

16.06.2021 г. опубликован приказ Министерства Культуры РФ (далее – МК РФ) от 30.10.2020 №1295 «Об утверждении предмета охраны, границ территории и требований к градостроительным регламентам в границах территории исторического поселения федерального значения город Санкт-Петербург» (далее – историческое поселение).


Земельные участки расположены в границах территории исторического поселения, утвержденного вышеуказанным приказом МК РФ.

КГИОП не располагает сведениями о наличии либо отсутствии объектов, обладающих признаками объектов культурного наследия, на рассматриваемом земельном участке. В связи с этим, а также в соответствии с требованиями ст. 30 Федерального закона № 73-ФЗ от 25.06.2002 г. «Об объектах культурного наследия (памятниках истории и культуры) народов Российской Федерации», требуется проведение государственной историко-культурной экспертизы земельного участка. Согласно требованиям п. 11.3 постановления Правительства Российской Федерации от 15.07.2009 № 569 «Об

утверждении Положения о государственной историко-культурной экспертизе» государственная историко-культурная экспертиза земельного участка проводится путем археологической разведки.

Данное письмо носит информативный характер и не является разрешением на производство работ.

**Начальник Управления
государственного реестра
объектов культурного наследия**



Яковлев

Приложение 4

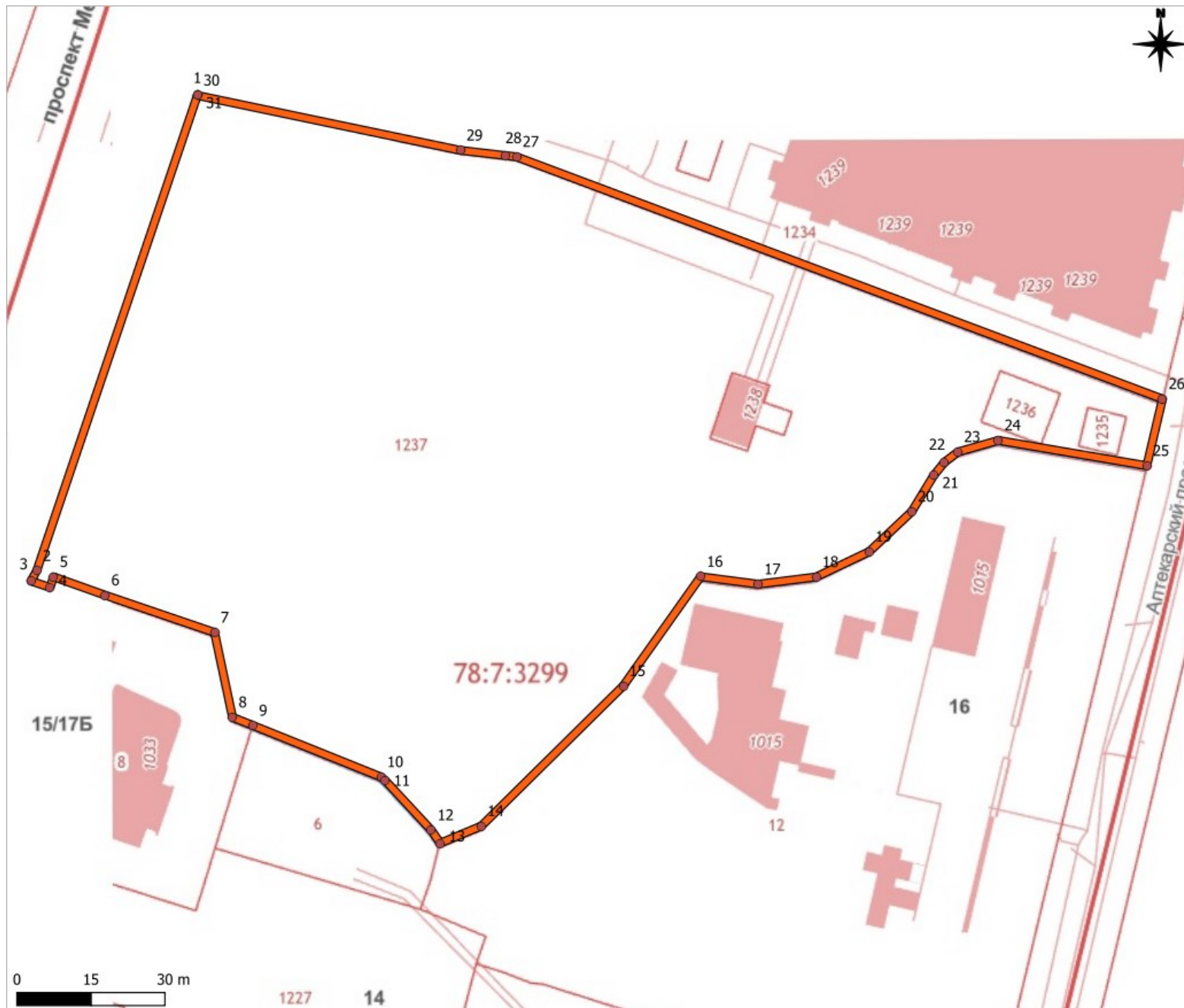
**Схема расположения земельного участка на кадастровой карте
территории**

Схема земельных участков по адресам:

- Санкт-Петербург, пр-кт. Аптекарский, д. 16/1, литера. И (кадастровый номер: 78:07:0003299:1237)

- Санкт-Петербург, пр-кт. Аптекарский, д. 16/2, литера. И (кадастровый номер: 78:07:0003299:1236)

- Санкт-Петербург, пр-кт. Аптекарский, д. 16/3, литера. И (кадастровый номер: 78:07:0003299:1235) на публичной кадастровой карте РФ



N	Y	X
1	113775.5	98566.32
2	113742.94	98470.03
3	113741.77	98467.96
4	113745.65	98466.66
5	113746.37	98468.81
6	113756.82	98465.09
7	113778.98	98457.54
8	113782.63	98440.36
9	113786.77	98438.7
10	113812.72	98428.27
11	113813.56	98427.58
12	113822.92	98417.49
13	113824.73	98414.86
14	113833.06	98418.34
15	113861.8	98446.71
16	113877.5	98468.84
17	113889.15	98467.32
18	113900.91	98468.79
19	113911.67	98473.93
20	113920.28	98482.03
21	113924.74	98489.35
22	113926.91	98492.03
23	113929.64	98494.11
24	113937.84	98496.45
25	113967.91	98491.31
26	113971.1	98504.84
27	113840.18	98553.9
28	113838.05	98554.13
29	113828.8	98555.2
30	113775.5	98566.32
31	113775.5	98566.32

Приложение 5

**Копия письма ООО «Потенциал» № 12075/ДПП/П от
31.08.2022 г. с обоснованием отсутствия градостроительного
плана земельного участка**


ООО «Потенциал»

Россия, 197342, г. Санкт-Петербург
 Ушаковская наб., д. 3, корп. 1, стр. 1, офис 614
 +7 812 335 51 11
 www.setlgroup.ru



Рег.№ Исх.12075/ДПП/П

От: 31.08.2022

Заместителю директора

 Объект по адресу: СПб, Аптекарский пр, д.16,
 лит.И

**ФГБУН Институт истории материальной
 культуры Российской академии наук (ИИМК РАН)
 Соловьевой Н.Ф.**

Тема: Информационное письмо

Уважаемая Наталья Федоровна!

На территории обследуемого Вами по договору № 255 от 01.06.2022 земельного участка планируется строительство объекта капитального строительства. В соответствии с п. 2 ч. 3 ст. 41, ч. 4. ст. 57.3. Градостроительного кодекса РФ, предоставление градостроительного плана допускается только после утверждения документации по планировке территории, а именно, в соответствии с п. 1 ч. 4 ст. 41 Градостроительного кодекса РФ, проекта планировки территории.

Проект планировки территории возможно разработать после получения информации о наличии или отсутствии объектов культурного наследия при проведении государственной историко-культурной экспертизы земельного участка в соответствии с ч. 2 ст. 41.2., п. 5 ч. 4 ст. 42 Градостроительного кодекса РФ.

Поскольку в настоящее время акт государственной историко-культурной экспертизы земельного участка не разработан, предоставление градостроительного плана невозможно.

Директор Департамента подготовки проектов

Тиханов И.Ю.

Приложение 9

Сведения об экспертах

Сведения об экспертах:

Фамилия, имя, отчество	Городилов Андрей Юрьевич
Образование	высшее
Специальность	история, археология
Ученая степень (звание)	-
Стаж работы	17 лет
Место работы и должность	н.с. ИИМК РАН
Реквизиты аттестации	Государственный эксперт по проведению историко-культурной экспертизы (приказ Министерства культуры Российской Федерации № 219 от 27.02.2019 г. «Об утверждении статуса аттестованного эксперта по проведению государственной историко-культурной экспертизы» (п. 34)) Объекты экспертизы: <ul style="list-style-type: none"> - выявленные объекты культурного наследия в целях обоснования целесообразности включения данных объектов в реестр; - документы, обосновывающие включение объектов культурного наследия в реестр.
Фамилия, имя, отчество	Лазаретов Игорь Павлович
Образование	высшее
Специальность	история
Ученая степень (звание)	кандидат исторических наук
Стаж работы	35 лет
Место работы и должность	ст.н.с. ИИМК РАН
Реквизиты аттестации	Государственный эксперт по проведению историко-культурной экспертизы (приказ Министерства культуры Российской Федерации № 1537 от 17.09.2021 г. «Об утверждении статуса аттестованного эксперта по проведению государственной историко-культурной экспертизы» (п. 13)) Объекты экспертизы: <ul style="list-style-type: none"> - выявленные объекты культурного наследия в целях обоснования целесообразности включения данных объектов в реестр; - документы, обосновывающие включение объектов культурного наследия в реестр; - документы, обосновывающие исключение объектов культурного наследия из реестра;

	<ul style="list-style-type: none"> - земли, подлежащие воздействию земляных, строительных, мелиоративных, хозяйственных работ, предусмотренных статьей 25 Лесного кодекса Российской Федерации работ по использованию лесов (за исключением работ, указанных в пунктах 3, 4 и 7 части 1 статьи 25 Лесного кодекса Российской Федерации) и иных работ, в случае, если орган охраны объектов культурного наследия не имеет данных об отсутствии на указанных землях объектов культурного наследия, включенных в реестр, выявленных объектов культурного наследия либо объектов, обладающих признаками объекта культурного наследия; - документация, за исключением научных отчетов о выполненных археологических полевых работах, содержащая результаты исследований, в соответствии с которыми определяется наличие или отсутствие объектов, обладающих признаками объекта культурного наследия, на земельных участках, подлежащих воздействию земляных, строительных, мелиоративных, хозяйственных работ, работ по использованию лесов и иных работ; - документация или разделы документации, обосновывающие меры по обеспечению сохранности объекта культурного наследия, включенного в реестр, выявленного объекта культурного наследия либо объекта, обладающего признаками объекта культурного наследия, при проведении земляных, мелиоративных, хозяйственных работ, указанных в настоящей статье работ по использованию лесов и иных работ в границах территории объекта культурного наследия либо на земельном участке, непосредственно связанном с земельным участком в границах территории объекта культурного наследия
Фамилия, имя, отчество	Поляков Андрей Владимирович
Образование	высшее
Специальность	история
Ученая степень (звание)	доктор исторических наук
Стаж работы	21 год
Место работы и должность	ст.н.с. ИИМК РАН, директор ИИМК РАН
Реквизиты аттестации	Государственный эксперт по проведению историко-культурной экспертизы (приказ Министерства культуры Российской Федерации № 1668 от 11.10.2021 г. «Об утверждении статуса аттестованного эксперта по проведению

	<p>государственной историко-культурной экспертизы» (п. 23))</p> <p>Объекты экспертизы:</p> <ul style="list-style-type: none">- выявленные объекты культурного наследия в целях обоснования целесообразности включения данных объектов в реестр;- документы, обосновывающие включение объектов культурного наследия в реестр;- документы, обосновывающие исключение объектов культурного наследия из реестра;- земли, подлежащие воздействию земляных, строительных, мелиоративных, хозяйственных работ, предусмотренных статьей 25 Лесного кодекса Российской Федерации работ по использованию лесов (за исключением работ, указанных в пунктах 3, 4 и 7 части 1 статьи 25 Лесного кодекса Российской Федерации) и иных работ, в случае, если указанные земли расположены в границах территорий, утвержденных в соответствии с пунктом 34.2 пункта 1 статьи 9 Федерального закона;- документация или разделы документации, обосновывающие меры по обеспечению сохранности объекта культурного наследия, включенного в реестр, выявленного объекта культурного наследия либо объекта, обладающего признаками объекта культурного наследия, при проведении земляных, мелиоративных, хозяйственных работ, указанных в настоящей статье работ, указанных в статье 30 Федерального закона работ по использованию лесов и иных работ в границах территории объекта культурного наследия либо на земельном участке, непосредственно связанном с земельным участком в границах территории объекта культурного наследия;- документация, за исключением научных отчетов о выполненных археологических полевых работах, содержащая результаты исследований, в соответствии с которыми определяется наличие или отсутствие объектов, обладающих признаками объекта культурного наследия, на земельных участках, подлежащих воздействию земляных, строительных, мелиоративных, хозяйственных
--	--

	работ, указанных в статье 30 Федерального закона работ по использованию лесов и иных работ;
Фамилия, имя, отчество	Садыков Тимур Рашитович
Образование	высшее
Специальность	история
Ученая степень (звание)	-
Стаж работы	11 лет
Место работы и должность	и.о. м.н.с. ИИМК РАН
Реквизиты аттестации	Государственный эксперт по проведению историко-культурной экспертизы (приказ Министерства культуры Российской Федерации № 235 от 01.03.2022 г. «Об утверждении статуса аттестованного эксперта по проведению государственной историко-культурной экспертизы» (п. 25)) Объекты экспертизы: <ul style="list-style-type: none"> - выявленные объекты культурного наследия в целях обоснования целесообразности включения данных объектов в реестр; - документы, обосновывающие включение объектов культурного наследия в реестр;
Фамилия, имя, отчество	Соловьев Сергей Львович
Образование	высшее
Специальность	история
Ученая степень (звание)	кандидат исторических наук
Стаж работы	44 года
Место работы и должность	и.о. ст.н.с. ИИМК РАН
Реквизиты аттестации	Государственный эксперт по проведению историко-культурной экспертизы (приказ Министерства культуры Российской Федерации № 235 от 01.03.2022 г. «Об утверждении статуса аттестованного эксперта по проведению государственной историко-культурной экспертизы» (п. 26)) Объекты экспертизы: <ul style="list-style-type: none"> - выявленные объекты культурного наследия в целях обоснования целесообразности включения данных объектов в реестр;

	<ul style="list-style-type: none"> - документы, обосновывающие включение объектов культурного наследия в реестр; - документы, обосновывающие исключение объектов культурного наследия из реестра; - земли, подлежащие воздействию земляных, строительных, мелиоративных, хозяйственных работ, предусмотренных статьями 25 Лесного кодекса Российской Федерации работ по использованию лесов (за исключением работ, указанных в пунктах 3, 4 и 7 части 1 статьи 25 Лесного кодекса Российской Федерации) и иных работ, в случае, если указанные земли расположены в границах территорий, утвержденных в соответствии с пунктом 34.2 пункта 1 статьи 9 Федерального закона; - документация или разделы документации, обосновывающие меры по обеспечению сохранности объекта культурного наследия, включенного в реестр, выявленного объекта культурного наследия либо объекта, обладающего признаками объекта культурного наследия, при проведении земляных, мелиоративных, хозяйственных работ, указанных в настоящей статье работ, указанных в статье 30 Федерального закона работ по использованию лесов и иных работ в границах территории объекта культурного наследия либо на земельном участке, непосредственно связанном с земельным участком в границах территории объекта культурного наследия; - документация, за исключением научных отчетов о выполненных археологических полевых работах, содержащая результаты исследований, в соответствии с которыми определяется наличие или отсутствие объектов, обладающих признаками объекта культурного наследия, на земельных участках, подлежащих воздействию земляных, строительных, мелиоративных, хозяйственных работ, указанных в статье 30 Федерального закона работ по использованию лесов и иных работ
Фамилия, имя, отчество	Субботин Андрей Викторович
Образование	высшее
Специальность	история
Ученая степень (звание)	кандидат исторических наук

Стаж работы	46 лет
Место работы и должность	ст.н.с. ИИМК РАН
Реквизиты аттестации	<p>Государственный эксперт по проведению историко-культурной экспертизы (приказ Министерства культуры Российской Федерации № 1668 от 11.10.2021 г. «Об утверждении статуса аттестованного эксперта по проведению государственной историко-культурной экспертизы» (п. 2б))</p> <p>Объекты экспертизы:</p> <ul style="list-style-type: none"> - выявленные объекты культурного наследия в целях обоснования целесообразности включения данных объектов в реестр; - документы, обосновывающие включение объектов культурного наследия в реестр; - документы, обосновывающие исключение объектов культурного наследия из реестра; - земли, подлежащие воздействию земляных, строительных, мелиоративных, хозяйственных работ, предусмотренных статьей 25 Лесного кодекса Российской Федерации работ по использованию лесов (за исключением работ, указанных в пунктах 3, 4 и 7 части 1 статьи 25 Лесного кодекса Российской Федерации) и иных работ, в случае, если указанные земли расположены в границах территорий, утвержденных в соответствии с пунктом 34.2 пункта 1 статьи 9 Федерального закона; - документация или разделы документации, обосновывающие меры по обеспечению сохранности объекта культурного наследия, включенного в реестр, выявленного объекта культурного наследия либо объекта, обладающего признаками объекта культурного наследия, при проведении земляных, мелиоративных, хозяйственных работ, указанных в настоящей статье работ, указанных в статье 30 Федерального закона работ по использованию лесов и иных работ в границах территории объекта культурного наследия либо на земельном участке, непосредственно связанном с земельным участком в границах территории объекта культурного наследия;

	- документация, за исключением научных отчетов о выполненных археологических полевых работах, содержащая результаты исследований, в соответствии с которыми определяется наличие или отсутствие объектов, обладающих признаками объекта культурного наследия, на земельных участках, подлежащих воздействию земляных, строительных, мелиоративных, хозяйственных работ, указанных в статье 30 Федерального закона работ по использованию лесов и иных работ
Фамилия, имя, отчество	Тарасов Алексей Юрьевич
Образование	высшее
Специальность	история, археология
Ученая степень (звание)	кандидат исторических наук
Стаж работы	20 лет
Место работы и должность	н.с. ИИМК РАН
Реквизиты аттестации	<p>Государственный эксперт по проведению историко-культурной экспертизы (приказ Министерства культуры Российской Федерации № 997 от 17.07.2019 г. «Об утверждении статуса аттестованного эксперта по проведению государственной историко-культурной экспертизы» (п. 29))</p> <p>Объекты экспертизы:</p> <ul style="list-style-type: none"> - выявленные объекты культурного наследия в целях обоснования целесообразности включения данных объектов в реестр; - земли, подлежащие воздействию земляных, строительных, мелиоративных, хозяйственных работ, предусмотренных статьей 25 Лесного кодекса Российской Федерации работ по использованию лесов (за исключением работ, указанных в пунктах 3, 4 и 7 части 1 статьи 25 Лесного кодекса Российской Федерации) и иных работ, в случае, если указанные земли расположены в границах территорий, утвержденных в соответствии с пунктом 34.2 статьи 9 Федерального закона № 73-ФЗ; - документы, обосновывающие включение объектов культурного наследия в реестр; - документы, обосновывающие исключение объектов культурного наследия из реестра; - документация, за исключением научных отчетов о выполненных археологических полевых работах, содержащая результаты исследований, в соответствии с которыми определяется наличие или

	<p>отсутствие объектов, обладающих признаками объекта культурного наследия, на земельных участках, подлежащих воздействию земляных, строительных, мелиоративных, хозяйственных работ, указанных в статье 30 Федерального закона N2 73-ФЗ работ по использованию лесов и иных работ;</p> <ul style="list-style-type: none">- документация или разделы документации, обосновывающие меры по обеспечению сохранности объекта культурного наследия, включенного в реестр, выявленного объекта культурного наследия либо объекта, обладающего признаками объекта культурного наследия, при проведении земляных, мелиоративных, хозяйственных работ, указанных в настоящей статье работ по использованию лесов и иных работ в границах территории объекта культурного наследия либо на земельном участке, непосредственно связанном с земельным участком в границах территории объекта культурного наследия.
--	--

Приложение 10

**Выдержки из приказа № 997 от 17.07.2019 г.
«Об утверждении статуса аттестованного эксперта по
проведению государственной историко-культурной
экспертизы»**



МИНИСТЕРСТВО КУЛЬТУРЫ
РОССИЙСКОЙ ФЕДЕРАЦИИ

ПРИКАЗ

17 июня 2019

Москва

№ 997

Об аттестации экспертов по проведению государственной историко-культурной экспертизы

В соответствии с Федеральным законом от 25 июня 2002 г. № 73-ФЗ «Об объектах культурного наследия (памятниках истории и культуры) народов Российской Федерации», с пунктом 9 Положения о государственной историко-культурной экспертизе, утвержденного постановлением Правительства Российской Федерации от 15 июля 2009 г. № 569, Положением о порядке аттестации экспертов по проведению государственной историко-культурной экспертизы, утвержденным приказом Минкультуры России от 26 августа 2010 г. № 563 (в редакции приказа Минкультуры России от 17 октября 2011 г. № 1003), руководствуясь Положением об аттестационной комиссии Минкультуры России, утвержденным приказом Минкультуры России от 29 декабря 2011 г. № 1276, протоколом заседания аттестационной комиссии Минкультуры России от 25 июня 2019 г., п р и к а з ы в а ю:

1. Аттестовать экспертов по проведению государственной историко-культурной экспертизы согласно приложению к настоящему приказу.

2. Департаменту государственной охраны культурного наследия (Р.А.Рыбало) обеспечить размещение информации об аттестованных экспертах на официальном сайте Минкультуры России в сети Интернет.

3. Контроль за исполнением настоящего приказа оставляю за собой.

Заместитель Министра



С.Г.Обрывалин

Приложение

Утверждено приказом
Министерства культуры
Российской Федерации

от «17» июля 2019 г. № 997

Аттестованные эксперты по проведению
государственной историко-культурной экспертизы

№ п/п	Фамилия, имя, отчество соискателя	Объекты экспертизы
1.	Авксентьева Ольга Николаевна	<ul style="list-style-type: none"> - выявленные объекты культурного наследия в целях обоснования целесообразности включения данных объектов в реестр; - документы, обосновывающие включение объектов культурного наследия в реестр; - документы, обосновывающие изменение категории историко-культурного значения объекта культурного наследия; - проекты зон охраны объекта культурного наследия; - проектная документация на проведение работ по сохранению объектов культурного наследия; - документация или разделы документации, обосновывающие меры по обеспечению сохранности объекта культурного наследия, включенного в реестр, выявленного объекта культурного наследия либо объекта, обладающего признаками объекта культурного наследия, при проведении земляных, мелиоративных, хозяйственных работ, указанных в статье 30 Федерального закона от 25.06.2002 № 73-ФЗ «Об объектах культурного наследия (памятниках истории и культуры) народов Российской Федерации» (далее – Федеральный закон № 73-ФЗ) работ по использованию лесов и иных работ в границах территории объекта культурного наследия либо на земельном участке,

		земельным участком в границах территории объекта культурного наследия.
28.	Старцева Татьяна Сергеевна	<ul style="list-style-type: none"> - выявленные объекты культурного наследия в целях обоснования целесообразности включения данных объектов в реестр; - документы, обосновывающие включение объектов культурного наследия в реестр; - документы, обосновывающие исключение объектов культурного наследия из реестра; - документы, обосновывающие изменение категории историко-культурного значения объекта культурного наследия; - документы, обосновывающие отнесение объекта культурного наследия к историко-культурным заповедникам, особо ценным объектам культурного наследия народов Российской Федерации либо объектам всемирного культурного и природного наследия; - проектная документация на проведение работ по сохранению объектов культурного наследия; - документация или разделы документации, обосновывающие меры по обеспечению сохранности объекта культурного наследия, включенного в реестр, выявленного объекта культурного наследия либо объекта, обладающего признаками объекта культурного наследия, при проведении земляных, мелиоративных, хозяйственных работ, указанных в статье 30 Федерального закона № 73-ФЗ работ по использованию лесов и иных работ в границах территории объекта культурного наследия либо на земельном участке, непосредственно связанном с земельным участком в границах территории объекта культурного наследия.
29.	Тарасов Алексей Юрьевич	<ul style="list-style-type: none"> - выявленные объекты культурного наследия в целях обоснования целесообразности включения данных объектов в реестр; - земли, подлежащие воздействию земляных, строительных, мелиоративных, хозяйственных работ, предусмотренных статьей 25 Лесного кодекса Российской Федерации работ по использованию лесов (за исключением работ, указанных в пунктах 3, 4 и 7 части 1 статьи 25 Лесного кодекса Российской Федерации) и иных

		<p>работ, в случае, если указанные земли расположены в границах территорий, утвержденных в соответствии с пунктом 34.2 пункта 1 статьи 9 Федерального закона № 73-ФЗ;</p> <ul style="list-style-type: none"> - документы, обосновывающие включение объектов культурного наследия в реестр; - документы, обосновывающие исключение объектов культурного наследия из реестра; - документация, за исключением научных отчетов о выполненных археологических полевых работах, содержащая результаты исследований, в соответствии с которыми определяется наличие или отсутствие объектов, обладающих признаками объекта культурного наследия, на земельных участках, подлежащих воздействию земляных, строительных, мелиоративных, хозяйственных работ, указанных в статье 30 Федерального закона № 73-ФЗ работ по использованию лесов и иных работ; - документация или разделы документации, обосновывающие меры по обеспечению сохранности объекта культурного наследия, включенного в реестр, выявленного объекта культурного наследия либо объекта, обладающего признаками объекта культурного наследия, при проведении земляных, мелиоративных, хозяйственных работ, указанных в статье 30 Федерального закона № 73-ФЗ работ по использованию лесов и иных работ в границах территории объекта культурного наследия либо на земельном участке, непосредственно связанном с земельным участком в границах территории объекта культурного наследия.
30.	Титова Светлана Валентиновна	<ul style="list-style-type: none"> - документы, обосновывающие изменение категории историко-культурного значения объекта культурного наследия.
31.	Тихонов Виктор Евгеньевич	<ul style="list-style-type: none"> - выявленные объекты культурного наследия в целях обоснования целесообразности включения данных объектов в реестр; - документы, обосновывающие включение объектов культурного наследия в реестр; - документы, обосновывающие исключение объектов культурного наследия из реестра;

		<p>признаками объекта культурного наследия, при проведении земляных, мелиоративных, хозяйственных работ, указанных в статье 30 Федерального закона № 73-ФЗ работ по использованию лесов и иных работ в границах территории объекта культурного наследия либо на земельном участке, непосредственно связанном с земельным участком в границах территории объекта культурного наследия.</p>
37.	Яндовский Виктор Эдуардович	<ul style="list-style-type: none"> - выявленные объекты культурного наследия в целях обоснования целесообразности включения данных объектов в реестр; - документы, обосновывающие включение объектов культурного наследия в реестр; - документы, обосновывающие изменение категории историко-культурного значения объекта культурного наследия; - документы, обосновывающие отнесение объекта культурного наследия к историко-культурным заповедникам, особо ценным объектам культурного наследия народов Российской Федерации либо объектам всемирного культурного и природного наследия; - проекты зон охраны объекта культурного наследия; - проектная документация на проведение работ по сохранению объектов культурного наследия. - документация, обосновывающая границы защитной зоны объекта культурного наследия.
38.	Яровой Илья Юрьевич	<ul style="list-style-type: none"> - выявленные объекты культурного наследия в целях обоснования целесообразности включения данных объектов в реестр; - документы, обосновывающие включение объектов культурного наследия в реестр; - документы, обосновывающие исключение объектов культурного наследия из реестра; - документы, обосновывающие изменение категории историко-культурного значения объекта культурного наследия; - документы, обосновывающие отнесение объекта культурного наследия к историко-культурным заповедникам, особо ценным объектам культурного наследия народов Российской Федерации

		<p>Федерации либо объектам всемирного культурного и природного наследия;</p> <ul style="list-style-type: none">- документация, за исключением научных отчетов о выполненных археологических полевых работах, содержащая результаты исследований, в соответствии с которыми определяется наличие или отсутствие объектов, обладающих признаками объекта культурного наследия, на земельных участках, подлежащих воздействию земляных, строительных, мелиоративных, хозяйственных работ, указанных в статье 30 Федерального закона № 73-ФЗ работ по использованию лесов и иных работ;- документация или разделы документации, обосновывающие меры по обеспечению сохранности объекта культурного наследия, включенного в реестр, выявленного объекта культурного наследия либо объекта, обладающего признаками объекта культурного наследия, при проведении земляных, мелиоративных, хозяйственных работ, указанных в статье 30 Федерального закона № 73-ФЗ работ по использованию лесов и иных работ в границах территории объекта культурного наследия либо на земельном участке, непосредственно связанном с земельным участком в границах территории объекта культурного наследия.
--	--	---

Приложение 11

**Выдержки из приказа № 1537 от 17.09.2021 г г.
«Об утверждении статуса аттестованного эксперта по
проведению государственной историко-культурной
экспертизы»**



**МИНИСТЕРСТВО КУЛЬТУРЫ
РОССИЙСКОЙ ФЕДЕРАЦИИ**

ПРИКАЗ

от 17 сентября 2021 г.

Москва

№ 1537

**Об аттестации экспертов по проведению государственной
историко-культурной экспертизы**

В соответствии с Федеральным законом от 25 июня 2002 г. № 73-ФЗ «Об объектах культурного наследия (памятниках истории и культуры) народов Российской Федерации», пунктом 9 Положения о государственной историко-культурной экспертизе, утвержденного постановлением Правительства Российской Федерации от 15 июля 2009 г. № 569, Положением о порядке аттестации экспертов по проведению государственной историко-культурной экспертизы, утвержденным приказом Минкультуры России от 26 августа 2010 г. № 563 (в редакции приказа Минкультуры России от 17 октября 2011 г. № 1003), руководствуясь Положением об аттестационной комиссии Минкультуры России, утвержденным приказом Минкультуры России от 29 декабря 2011 г. № 1276, протоколом заседания аттестационной комиссии Министерства культуры Российской Федерации по аттестации экспертов по проведению государственной историко-культурной экспертизы от 03 сентября 2021 г., п р и к а з ы в а ю:

1. Аттестовать экспертов по проведению государственной историко-культурной экспертизы согласно приложению к настоящему приказу.

2. Департаменту государственной охраны культурного наследия (Р.А.Рыбало) обеспечить размещение информации об аттестованных экспертах на официальном сайте Минкультуры России в сети Интернет.

3. Контроль за исполнением настоящего приказа оставляю за собой.

Первый заместитель Министра



С.Г.Обрывалин

Приложение
к приказу Министерства культуры
Российской Федерации
от «19» сентября 2021 г.
№ 1537

Аттестованные эксперты по проведению
государственной историко-культурной экспертизы

№ п/ п	Фамилия, имя, отчество соискателя	Решение о присвоении статуса аттестованного эксперта:
1.	Аврутов Юрий Иосифович	<ul style="list-style-type: none"> - выявленные объекты культурного наследия в целях обоснования целесообразности включения данных объектов в реестр; - документы, обосновывающие включение объектов культурного наследия в реестр; - документы, обосновывающие исключение объектов культурного наследия из реестра; - документы, обосновывающие изменение категории историко-культурного значения объекта культурного наследия; - документы, обосновывающие отнесение объекта культурного наследия к историко-культурным заповедникам, особо ценным объектам культурного наследия народов Российской Федерации либо объектам всемирного культурного и природного наследия; - проектная документация на проведение работ по сохранению объектов культурного наследия; - документация или разделы документации, обосновывающие меры по обеспечению сохранности объекта культурного наследия, включенного в реестр, выявленного объекта культурного наследия либо объекта, обладающего признаками объекта культурного наследия, при проведении земляных, мелиоративных, хозяйственных работ, указанных в статье 30 Федерального закона работ по использованию лесов и иных работ в границах территории объекта культурного наследия либо на земельном участке, непосредственно связанном с земельным участком в границах территории объекта культурного наследия;

		<ul style="list-style-type: none"> - проектная документация на проведение работ по сохранению объектов культурного наследия; - документация или разделы документации, обосновывающие меры по обеспечению сохранности объекта культурного наследия, включенного в реестр, выявленного объекта культурного наследия либо объекта, обладающего признаками объекта культурного наследия, при проведении земляных, мелиоративных, хозяйственных работ, указанных в статье 30 Федерального закона работ по использованию лесов и иных работ в границах территории объекта культурного наследия либо на земельном участке, непосредственно связанном с земельным участком в границах территории объекта культурного наследия.
13.	Лазаретов Игорь Павлович	<ul style="list-style-type: none"> - выявленные объекты культурного наследия в целях обоснования целесообразности включения данных объектов в реестр; - документы, обосновывающие включение объектов культурного наследия в реестр; - документы, обосновывающие исключение объектов культурного наследия из реестра; - земли, подлежащие воздействию земляных, строительных, мелиоративных, хозяйственных работ, предусмотренных статьей 25 Лесного кодекса Российской Федерации работ по использованию лесов (за исключением работ, указанных в пунктах 3, 4 и 7 части 1 статьи 25 Лесного кодекса Российской Федерации) и иных работ, в случае, если указанные земли расположены в границах территорий, утвержденных в соответствии с пунктом 34.2 пункта 1 статьи 9 Федерального закона; - документация или разделы документации, обосновывающие меры по обеспечению сохранности объекта культурного наследия, включенного в реестр, выявленного объекта культурного наследия либо объекта, обладающего признаками объекта культурного наследия, при проведении земляных, мелиоративных, хозяйственных работ, указанных в статье 30 Федерального закона работ по использованию лесов и иных работ в границах территории объекта культурного наследия либо на земельном участке, непосредственно связанном с земельным участком в границах территории объекта культурного наследия;

		<ul style="list-style-type: none"> - документация, за исключением научных отчетов о выполненных археологических полевых работах, содержащая результаты исследований, в соответствии с которыми определяется наличие или отсутствие объектов, обладающих признаками объекта культурного наследия, на земельных участках, подлежащих воздействию земляных, строительных, мелиоративных, хозяйственных работ, указанных в статье 30 Федерального закона работ по использованию лесов и иных работ.
14.	Лапшин Андрей Сергеевич	<ul style="list-style-type: none"> - выявленные объекты культурного наследия в целях обоснования целесообразности включения данных объектов в реестр; - документы, обосновывающие включение объектов культурного наследия в реестр; - земли, подлежащие воздействию земляных, строительных, мелиоративных, хозяйственных работ, предусмотренных статьей 25 Лесного кодекса Российской Федерации работ по использованию лесов (за исключением работ, указанных в пунктах 3, 4 и 7 части 1 статьи 25 Лесного кодекса Российской Федерации) и иных работ, в случае, если указанные земли расположены в границах территорий, утвержденных в соответствии с пунктом 34.2 пункта 1 статьи 9 Федерального закона; - документация, за исключением научных отчетов о выполненных археологических полевых работах, содержащая результаты исследований, в соответствии с которыми определяется наличие или отсутствие объектов, обладающих признаками объекта культурного наследия, на земельных участках, подлежащих воздействию земляных, строительных, мелиоративных, хозяйственных работ, указанных в статье 30 Федерального закона работ по использованию лесов и иных работ.
15.	Малихова Наталья Геннадьевна	<ul style="list-style-type: none"> - проектная документация на проведение работ по сохранению объектов культурного наследия; - документация или разделы документации, обосновывающие меры по обеспечению сохранности объекта культурного наследия, включенного в реестр, выявленного объекта культурного наследия либо объекта, обладающего признаками объекта культурного наследия, при проведении земляных, мелиоративных, хозяйственных работ, указанных в статье 30 Федерального закона работ по

Приложение 12

**Выдержки из приказа № 1668 от 11.10.2021 г.
«Об утверждении статуса аттестованного эксперта по
проведению государственной историко-культурной
экспертизы»**



**МИНИСТЕРСТВО КУЛЬТУРЫ
РОССИЙСКОЙ ФЕДЕРАЦИИ**

ПРИКАЗ

от 11 октября 2021 г.

Москва

№ 1668

**Об аттестации экспертов по проведению государственной
историко-культурной экспертизы**

В соответствии с Федеральным законом от 25 июня 2002 г. № 73-ФЗ «Об объектах культурного наследия (памятниках истории и культуры) народов Российской Федерации», пунктом 9 Положения о государственной историко-культурной экспертизе, утвержденного постановлением Правительства Российской Федерации от 15 июля 2009 г. № 569, Положением о порядке аттестации экспертов по проведению государственной историко-культурной экспертизы, утвержденным приказом Минкультуры России от 26 августа 2010 г. № 563 (в редакции приказа Минкультуры России от 17 октября 2011 г. № 1003), руководствуясь Положением об аттестационной комиссии Минкультуры России, утвержденным приказом Минкультуры России от 29 декабря 2011 г. № 1276, протоколом заседания аттестационной комиссии Министерства культуры Российской Федерации по аттестации экспертов по проведению государственной историко-культурной экспертизы от 29 сентября 2021 г.,
п р и к а з ы в а ю:

1. Аттестовать экспертов по проведению государственной историко-культурной экспертизы согласно приложению к настоящему приказу.

2. Департаменту государственной охраны культурного наследия (Р.А.Рыбало) обеспечить размещение информации об аттестованных экспертах на официальном сайте Минкультуры России в сети Интернет.

3. Контроль за исполнением настоящего приказа оставляю за собой.

Первый заместитель Министра



С.Г.Обрывалин

Приложение
к приказу Министерства культуры
Российской Федерации
от « 11 » *сентября* 2021 г.
№ *1668*

Аттестованные эксперты по проведению
государственной историко-культурной экспертизы

№ п/ п	Фамилия, имя, отчество соискателя	Решение о присвоении статуса аттестованного эксперта:
1.	Абуханов Абдурахман Залимханович	<ul style="list-style-type: none"> - выявленные объекты культурного наследия в целях обоснования целесообразности включения данных объектов в реестр; - документы, обосновывающие включение объектов культурного наследия в реестр; - проектная документация на проведение работ по сохранению объектов культурного наследия; - документация или разделы документации, обосновывающие меры по обеспечению сохранности объекта культурного наследия, включенного в реестр, выявленного объекта культурного наследия либо объекта, обладающего признаками объекта культурного наследия, при проведении земляных, мелиоративных, хозяйственных работ, указанных в статье 30 Федерального закона от 25.06.2002 № 73-ФЗ «Об объектах культурного наследия (памятниках истории и культуры) народов Российской Федерации» (далее – Федеральный закон) работ по использованию лесов и иных работ в границах территории объекта культурного наследия либо на земельном участке, непосредственно связанном с земельным участком в границах территории объекта культурного наследия.
2.	Аксенов Виктор Викторович	<ul style="list-style-type: none"> - выявленные объекты культурного наследия в целях обоснования целесообразности включения данных объектов в реестр; - документы, обосновывающие включение объектов культурного наследия в реестр; - документы, обосновывающие изменение категории историко-культурного значения объекта культурного наследия; - проектная документация на проведение работ по сохранению объектов культурного наследия;

		<ul style="list-style-type: none"> - документы, обосновывающие включение объектов культурного наследия в реестр; - документы, обосновывающие изменение категории историко-культурного значения объекта культурного наследия; - документы, обосновывающие отнесение объекта культурного наследия к историко-культурным заповедникам, особо ценным объектам культурного наследия народов Российской Федерации либо объектам всемирного культурного и природного наследия; - проектная документация на проведение работ по сохранению объектов культурного наследия.
23.	Поляков Андрей Владимирович	<ul style="list-style-type: none"> - выявленные объекты культурного наследия в целях обоснования целесообразности включения данных объектов в реестр; - документы, обосновывающие включение объектов культурного наследия в реестр; - документы, обосновывающие исключение объектов культурного наследия из реестра; - земли, подлежащие воздействию земляных, строительных, мелиоративных, хозяйственных работ, предусмотренных статьей 25 Лесного кодекса Российской Федерации работ по использованию лесов (за исключением работ, указанных в пунктах 3, 4 и 7 части 1 статьи 25 Лесного кодекса Российской Федерации) и иных работ, в случае, если указанные земли расположены в границах территорий, утвержденных в соответствии с пунктом 34.2 пункта 1 статьи 9 Федерального закона; - документация или разделы документации, обосновывающие меры по обеспечению сохранности объекта культурного наследия, включенного в реестр, выявленного объекта культурного наследия либо объекта, обладающего признаками объекта культурного наследия, при проведении земляных, мелиоративных, хозяйственных работ, указанных в статье 30 Федерального закона работ по использованию лесов и иных работ в границах территории объекта культурного наследия либо на земельном участке, непосредственно связанном с земельным участком в границах территории объекта культурного наследия; - документация, за исключением научных отчетов о выполненных археологических полевых работах, содержащая результаты исследований, в соответствии с которыми определяется наличие или отсутствие

		<p>объектов, обладающих признаками объекта культурного наследия, на земельных участках, подлежащих воздействию земляных, строительных, мелиоративных, хозяйственных работ, указанных в статье 30 Федерального закона работ по использованию лесов и иных работ.</p>
24.	Прямухин Алексей Николаевич	<ul style="list-style-type: none"> - выявленные объекты культурного наследия в целях обоснования целесообразности включения данных объектов в реестр; - документы, обосновывающие включение объектов культурного наследия в реестр; - земли, подлежащие воздействию земляных, строительных, мелиоративных, хозяйственных работ, предусмотренных статьей 25 Лесного кодекса Российской Федерации работ по использованию лесов (за исключением работ, указанных в пунктах 3, 4 и 7 части 1 статьи 25 Лесного кодекса Российской Федерации) и иных работ, в случае, если указанные земли расположены в границах территорий, утвержденных в соответствии с пунктом 34.2 пункта 1 статьи 9 Федерального закона; - документация или разделы документации, обосновывающие меры по обеспечению сохранности объекта культурного наследия, включенного в реестр, выявленного объекта культурного наследия либо объекта, обладающего признаками объекта культурного наследия, при проведении земляных, мелиоративных, хозяйственных работ, указанных в статье 30 Федерального закона работ по использованию лесов и иных работ в границах территории объекта культурного наследия либо на земельном участке, непосредственно связанном с земельным участком в границах территории объекта культурного наследия; - документация, за исключением научных отчетов о выполненных археологических полевых работах, содержащая результаты исследований, в соответствии с которыми определяется наличие или отсутствие объектов, обладающих признаками объекта культурного наследия, на земельных участках, подлежащих воздействию земляных, строительных, мелиоративных, хозяйственных работ, указанных в статье 30 Федерального закона работ по использованию лесов и иных работ.

25.	Сахновский Виктор Александрович	<ul style="list-style-type: none">- выявленные объекты культурного наследия в целях обоснования целесообразности включения данных объектов в реестр;- документы, обосновывающие включение объектов культурного наследия в реестр;- проектная документация на проведение работ по сохранению объектов культурного наследия;- документация или разделы документации, обосновывающие меры по обеспечению сохранности объекта культурного наследия, включенного в реестр, выявленного объекта культурного наследия либо объекта, обладающего признаками объекта культурного наследия, при проведении земляных, мелиоративных, хозяйственных работ, указанных в статье 30 Федерального закона работ по использованию лесов и иных работ в границах территории объекта культурного наследия либо на земельном участке, непосредственно связанном с земельным участком в границах территории объекта культурного наследия.
26.	Субботин Андрей Викторович	<ul style="list-style-type: none">- выявленные объекты культурного наследия в целях обоснования целесообразности включения данных объектов в реестр;- документы, обосновывающие включение объектов культурного наследия в реестр;- документы, обосновывающие исключение объектов культурного наследия из реестра;- земли, подлежащие воздействию земляных, строительных, мелиоративных, хозяйственных работ, предусмотренных статьей 25 Лесного кодекса Российской Федерации работ по использованию лесов (за исключением работ, указанных в пунктах 3, 4 и 7 части 1 статьи 25 Лесного кодекса Российской Федерации) и иных работ, в случае, если указанные земли расположены в границах территорий, утвержденных в соответствии с пунктом 34.2 пункта 1 статьи 9 Федерального закона;- документация или разделы документации, обосновывающие меры по обеспечению сохранности объекта культурного наследия, включенного в реестр, выявленного объекта культурного наследия либо объекта, обладающего признаками объекта культурного наследия, при проведении земляных, мелиоративных, хозяйственных работ, указанных в статье 30 Федерального закона работ по использованию лесов и иных работ в границах территории объекта культурного

		<p>наследия либо на земельном участке, непосредственно связанном с земельным участком в границах территории объекта культурного наследия;</p> <ul style="list-style-type: none"> - документация, за исключением научных отчетов о выполненных археологических полевых работах, содержащая результаты исследований, в соответствии с которыми определяется наличие или отсутствие объектов, обладающих признаками объекта культурного наследия, на земельных участках, подлежащих воздействию земляных, строительных, мелиоративных, хозяйственных работ, указанных в статье 30 Федерального закона работ по использованию лесов и иных работ.
27.	Сурков Алексей Владимирович	<ul style="list-style-type: none"> - выявленные объекты культурного наследия в целях обоснования целесообразности включения данных объектов в реестр; - документы, обосновывающие включение объектов культурного наследия в реестр; - документация или разделы документации, обосновывающие меры по обеспечению сохранности объекта культурного наследия, включенного в реестр, выявленного объекта культурного наследия либо объекта, обладающего признаками объекта культурного наследия, при проведении земляных, мелиоративных, хозяйственных работ, указанных в статье 30 Федерального закона работ по использованию лесов и иных работ в границах территории объекта культурного наследия либо на земельном участке, непосредственно связанном с земельным участком в границах территории объекта культурного наследия; - документация, за исключением научных отчетов о выполненных археологических полевых работах, содержащая результаты исследований, в соответствии с которыми определяется наличие или отсутствие объектов, обладающих признаками объекта культурного наследия, на земельных участках, подлежащих воздействию земляных, строительных, мелиоративных, хозяйственных работ, указанных в статье 30 Федерального закона работ по использованию лесов и иных работ.
28.	Тарновский Владимир Викторович	<ul style="list-style-type: none"> - выявленные объекты культурного наследия в целях обоснования целесообразности включения данных объектов в реестр; - документы, обосновывающие включение объектов культурного наследия в реестр;

Приложение 13

**Выдержки из приказа № 219 от 27.02.2019 г.
«Об утверждении статуса аттестованного эксперта по
проведению государственной историко-культурной
экспертизы»**



**МИНИСТЕРСТВО КУЛЬТУРЫ
РОССИЙСКОЙ ФЕДЕРАЦИИ**

ПРИКАЗ

27 февраля 2019г.

Москва

№ 219

Об аттестации экспертов по проведению государственной историко-культурной экспертизы

В соответствии с Федеральным законом от 25 июня 2002 г. № 73-ФЗ «Об объектах культурного наследия (памятниках истории и культуры) народов Российской Федерации», с пунктом 9 Положения о государственной историко-культурной экспертизе, утвержденного постановлением Правительства Российской Федерации от 15 июля 2009 г. № 569, Положением о порядке аттестации экспертов по проведению государственной историко-культурной экспертизы, утвержденным приказом Минкультуры России от 26 августа 2010 г. № 563 (в редакции приказа Минкультуры России от 17 октября 2011 г. № 1003), руководствуясь Положением об аттестационной комиссии Минкультуры России, утвержденным приказом Минкультуры России от 29 декабря 2011 г. № 1276, протоколом заседания аттестационной комиссии Минкультуры России от 07 февраля 2019 г., п р и к а з ы в а ю:

1. Аттестовать экспертов по проведению государственной историко-культурной экспертизы согласно приложению.

2. Департаменту государственной охраны культурного наследия (Р.А.Рыбало) обеспечить размещение информации об аттестованных экспертах на официальном сайте Минкультуры России в сети Интернет.

3. Контроль за исполнением настоящего приказа оставляю за собой.

Заместитель Министра



С.Г.Обрывалин


Приложение

Утверждено приказом
Министерства культуры
Российской Федерации

от «24» февраля 2019 г. № 219

**Аттестованные эксперты по проведению
государственной историко-культурной экспертизы**

№ п/п	Фамилия, имя, отчество соискателя	Объекты экспертизы
1.	Барышева Ирина Владимировна	<ul style="list-style-type: none"> - проектная документация на проведение работ по сохранению объектов культурного наследия; - документация или разделы документации, обосновывающие меры по обеспечению сохранности объекта культурного наследия, включенного в реестр, выявленного объекта культурного наследия либо объекта, обладающего признаками объекта культурного наследия, при проведении земляных, мелиоративных, хозяйственных работ, указанных в настоящей статье работ по использованию лесов и иных работ в границах территории объекта культурного наследия либо на земельном участке, непосредственно связанном с земельным участком в границах территории объекта культурного наследия.
2.	Бахарсва Наталия Николаевна	<ul style="list-style-type: none"> - выявленные объекты культурного наследия в целях обоснования целесообразности включения данных объектов в реестр; - документы, обосновывающие включение объектов культурного наследия в реестр; - документы, обосновывающие изменение категории историко-культурного значения объекта культурного наследия; - проекты зон охраны объекта культурного наследия;

		<p>в границах территорий, утвержденных в соответствии с пунктом 34.2 пункта 1 статьи 9 настоящего Федерального закона;</p> <ul style="list-style-type: none"> - документы, обосновывающие включение объектов культурного наследия в реестр; - документация, за исключением научных отчетов о выполненных археологических полевых работах, содержащая результаты исследований, в соответствии с которыми определяется наличие или отсутствие объектов, обладающих признаками объекта культурного наследия, на земельных участках, подлежащих воздействию земляных, строительных, мелиоративных, хозяйственных работ, указанных в настоящей статье работ по использованию лесов и иных работ.
5.	<p> Андрей Юрьевич</p>	<ul style="list-style-type: none"> - выявленные объекты культурного наследия в целях обоснования целесообразности включения данных объектов в реестр; - документы, обосновывающие включение объектов культурного наследия в реестр.
6.	<p>Дмитриев Виктор Викторович</p>	<ul style="list-style-type: none"> - выявленные объекты культурного наследия в целях обоснования целесообразности включения данных объектов в реестр; - документы, обосновывающие включение объектов культурного наследия в реестр; - документы, обосновывающие исключение объектов культурного наследия из реестра; - документы, обосновывающие изменение категории историко-культурного значения объекта культурного наследия; - документы, обосновывающие отнесение объекта культурного наследия к историко-культурным заповедникам, особо ценным объектам культурного наследия народов Российской Федерации либо объектам всемирного культурного и природного наследия; - проекты зон охраны объекта культурного наследия; - проектная документация на проведение работ по сохранению объектов культурного наследия; - документация или разделы документации, обосновывающие меры по обеспечению сохранности объекта культурного наследия,

Приложение 14

**Выдержки из приказа № 235 от 01.03.2022 г.
«Об утверждении статуса аттестованного эксперта по
проведению государственной историко-культурной
экспертизы»**



**МИНИСТЕРСТВО КУЛЬТУРЫ
РОССИЙСКОЙ ФЕДЕРАЦИИ**

ПРИКАЗ

от 1 марта 2022

Москва

№ 235

**Об аттестации экспертов по проведению государственной
историко-культурной экспертизы**

В соответствии с Федеральным законом от 25 июня 2002 г. № 73-ФЗ «Об объектах культурного наследия (памятниках истории и культуры) народов Российской Федерации», пунктом 9 Положения о государственной историко-культурной экспертизе, утвержденного постановлением Правительства Российской Федерации от 15 июля 2009 г. № 569, Положением о порядке аттестации экспертов по проведению государственной историко-культурной экспертизы, утвержденным приказом Минкультуры России от 26 августа 2010 г. № 563 (в редакции приказа Минкультуры России от 17 октября 2011 г. № 1003), руководствуясь Положением об аттестационной комиссии Минкультуры России, утвержденным приказом Минкультуры России от 29 декабря 2011 г. № 1276, протоколом заседания аттестационной комиссии Министерства культуры Российской Федерации по аттестации экспертов по проведению государственной историко-культурной экспертизы от 17 февраля 2022 г.,
п р и к а з ы в а ю:

1. Аттестовать экспертов по проведению государственной историко-культурной экспертизы согласно приложению к настоящему приказу.

2. Департаменту государственной охраны культурного наследия (Р.А.Рыбало) обеспечить размещение информации об аттестованных экспертах на официальном сайте Минкультуры России в сети Интернет.

3. Контроль за исполнением настоящего приказа оставляю за собой.

Первый заместитель Министра



С.Г.Обрывалин

Приложение
к приказу Министерства культуры
Российской Федерации
от « 1 » сентября 2022 г.
№ 235

Аттестованные эксперты по проведению
государственной историко-культурной экспертизы

№ п/ п	Фамилия, имя, отчество соискателя	Решение о присвоении статуса аттестованного эксперта:
1.	Мялк Анна Вадимовна	<ul style="list-style-type: none"> - выявленные объекты культурного наследия в целях обоснования целесообразности включения данных объектов в реестр; - документы, обосновывающие включение объектов культурного наследия в реестр; - документы, обосновывающие исключение объектов культурного наследия из реестра; - документы, обосновывающие изменение категории историко-культурного значения объекта культурного наследия; - документы, обосновывающие отнесение объекта культурного наследия к историко-культурным заповедникам, особо ценным объектам культурного наследия народов Российской Федерации либо объектам всемирного культурного и природного наследия; - проектная документация на проведение работ по сохранению объектов культурного наследия; - документация или разделы документации, обосновывающие меры по обеспечению сохранности объекта культурного наследия, включенного в реестр, выявленного объекта культурного наследия либо объекта, обладающего признаками объекта культурного наследия, при проведении земляных, мелиоративных, хозяйственных работ, указанных в статье 30 Федерального закона от 25.06.2002 № 73-ФЗ «Об объектах культурного наследия (памятниках истории и культуры) народов Российской Федерации» (далее – Федеральный закон) работ по использованию лесов и иных работ в границах территории объекта культурного наследия либо на земельном участке, непосредственно

		<p>связанном с земельным участком в границах территории объекта культурного наследия;</p> <ul style="list-style-type: none"> - проекты зон охраны объекта культурного наследия; - документация, обосновывающая границы защитной зоны объекта культурного наследия.
24.	Рубель Александр Андреевич	<ul style="list-style-type: none"> - проекты зон охраны объекта культурного наследия.
25.	Садыков Тимур Рашитович	<ul style="list-style-type: none"> - выявленные объекты культурного наследия в целях обоснования целесообразности включения данных объектов в реестр; - документы, обосновывающие включение объектов культурного наследия в реестр.
26.	Соловьев Сергей Львович	<ul style="list-style-type: none"> - выявленные объекты культурного наследия в целях обоснования целесообразности включения данных объектов в реестр; - земли, подлежащие воздействию земляных, строительных, мелиоративных, хозяйственных работ, предусмотренных статьей 25 Лесного кодекса Российской Федерации работ по использованию лесов (за исключением работ, указанных в пунктах 3, 4 и 7 части 1 статьи 25 Лесного кодекса Российской Федерации) и иных работ, в случае, если указанные земли расположены в границах территорий, утвержденных в соответствии с пунктом 34.2 пункта 1 статьи 9 Федерального закона; - документы, обосновывающие включение объектов культурного наследия в реестр; - документы, обосновывающие исключение объектов культурного наследия из реестра; - документация, за исключением научных отчетов о выполненных археологических полевых работах, содержащая результаты исследований, в соответствии с которыми определяется наличие или отсутствие объектов, обладающих признаками объекта культурного наследия, на земельных участках, подлежащих воздействию земляных, строительных, мелиоративных, хозяйственных работ, указанных в статье 30 Федерального закона работ по использованию лесов и иных работ; - документация или разделы документации, обосновывающие меры по обеспечению сохранности объекта культурного наследия, включенного в реестр, выявленного объекта культурного наследия либо

		объекта, обладающего признаками объекта культурного наследия, при проведении земляных, мелиоративных, хозяйственных работ, указанных в статье 30 Федерального закона работ по использованию лесов и иных работ в границах территории объекта культурного наследия либо на земельном участке, непосредственно связанном с земельным участком в границах территории объекта культурного наследия.
27.	Шумилова Ольга Викторовна	- проектная документация на проведение работ по сохранению объектов культурного наследия.
28.	Юдин Александр Иванович	<ul style="list-style-type: none"> - выявленные объекты культурного наследия в целях обоснования целесообразности включения данных объектов в реестр; - земли, подлежащие воздействию земляных, строительных, мелиоративных, хозяйственных работ, предусмотренных статьей 25 Лесного кодекса Российской Федерации работ по использованию лесов (за исключением работ, указанных в пунктах 3, 4 и 7 части 1 статьи 25 Лесного кодекса Российской Федерации) и иных работ, в случае, если указанные земли расположены в границах территорий, утвержденных в соответствии с пунктом 34.2 пункта 1 статьи 9 Федерального закона; - документы, обосновывающие включение объектов культурного наследия в реестр; - документы, обосновывающие исключение объектов культурного наследия из реестра; - документация, за исключением научных отчетов о выполненных археологических полевых работах, содержащая результаты исследований, в соответствии с которыми определяется наличие или отсутствие объектов, обладающих признаками объекта культурного наследия, на земельных участках, подлежащих воздействию земляных, строительных, мелиоративных, хозяйственных работ, указанных в статье 30 Федерального закона работ по использованию лесов и иных работ; - документация или разделы документации, обосновывающие меры по обеспечению сохранности объекта культурного наследия, включенного в реестр, выявленного объекта культурного наследия либо объекта, обладающего признаками объекта культурного наследия, при проведении земляных, мелиоративных, хозяйственных работ, указанных в статье 30

		Федерального закона работ по использованию лесов и иных работ в границах территории объекта культурного наследия либо на земельном участке, непосредственно связанном с земельным участком в границах территории объекта культурного наследия.
--	--	--
