

УТВЕРЖДАЮ
Генеральный директор
ООО «Союз Экспертов Северо-Запада»
М.И. Филипович

«10» ноября 2022 года

АКТ

по результатам государственной историко-культурной экспертизы
выявленного объекта культурного наследия «Братские могилы защитников и жителей города Ленинграда, погибших в 1941-1944 годах», расположенного по адресу: Санкт-Петербург, Заусадебная улица, 33 (Серафимовское кладбище), с целью обоснования включения объекта культурного наследия в Единый государственный реестр объектов культурного наследия (памятников истории и культуры) народов Российской Федерации

г. Санкт-Петербург

«10» ноября 2022 года

Настоящая государственная историко-культурная экспертиза проведена обществом с ограниченной ответственностью «Союз Экспертов Северо-Запада» (ООО «СЭС»), ИНН 7810900757, адрес: 190020, г. Санкт-Петербург, вн. тер. г., Обводного канала наб., д. 199-201, литера В, помещ. 11-н, этаж 1, на основании государственного контракта № 5-22 от 03.06.2022 г. (приложение № 11).

1. Дата начала и дата окончания проведения экспертизы:

Настоящая государственная историко-культурная экспертиза проведена в период с 03 июня 2022 года по 12 сентября 2022 года, с 25 октября 2022 года по 10 ноября 2022 года.

2. Место проведения экспертизы:

г. Санкт-Петербург

3. Заказчик экспертизы:

Санкт-Петербургское государственное казенное учреждение «Дирекция заказчика по ремонтно-реставрационным работам на памятниках истории и культуры», 191023, г. Санкт-Петербург, ул. Зодчего Росси, д. 1-3, ИНН 7825459800.

4. Сведения об экспертах:

Исполнитель:

Общество с ограниченной ответственностью «Союз Экспертов Северо-Запада» (ООО «СЭС»), ИНН 7810900757, отвечающее требованиям к эксперту – юридическому лицу, согласно пункту «б» пункта 7 Положения о государственной историко-культурной экспертизе, утвержденного постановлением Правительства Российской Федерации от 15.07.2009 № 569.

4.1. Сведения об экспертах, состоящих в трудовых отношениях с исполнителем:

1) Прокофьев Михаил Федорович, эксперт по проведению государственной историко-культурной экспертизы

ФИО	Прокофьев Михаил Федорович
Образование	Высшее – Ленинградский Государственный Университет имени А.А. Жданова
Специальность	историк
Ученая степень (звание) (при наличии)	–
Стаж работы	40 лет
Место работы и должность	ООО «Союз Экспертов Северо-Запада»; должность – эксперт по проведению государственной историко-культурной экспертизы
Реквизиты решения уполномоченного органа по аттестации экспертов на проведение экспертизы с указанием объектов экспертизы)	Приказ об аттестации Минкультуры России от 25.12.2019 № 2032. Профиль экспертной деятельности (объекты экспертизы): - выявленные объекты культурного наследия в целях обоснования целесообразности включения данных объектов в реестр; - документы, обосновывающие включение объектов культурного наследия в реестр; - документы, обосновывающие изменение категории историко-культурного значения объекта культурного наследия; - документы, обосновывающие исключение объектов культурного наследия из реестра; - проектная документация на проведение работ по сохранению объектов культурного наследия

2) Овсянникова Анна Александровна, эксперт по проведению государственной историко-культурной экспертизы

ФИО	Овсянникова Анна Александровна
Образование	Высшее – СПбГАИЖСА им. И.Е. Репина
Специальность	архитектор
Ученая степень (звание) (при наличии)	–
Стаж работы	49 лет
Место работы и должность	ООО «Союз Экспертов Северо-Запада»; должность – эксперт по проведению государственной историко-культурной экспертизы
Реквизиты решения уполномоченного органа по аттестации экспертов на проведение экспертизы с указанием объектов экспертизы)	Приказ об аттестации Минкультуры России от 25.08.2020 № 996. Профиль экспертной деятельности (объекты экспертизы): - выявленные объекты культурного наследия в целях обоснования целесообразности включения данных объектов в реестр;

	<ul style="list-style-type: none"> - документы, обосновывающие включение объектов культурного наследия в реестр; - документы, обосновывающие изменение категории историко-культурного значения объекта культурного наследия; - документы, обосновывающие исключение объектов культурного наследия из реестра; - документы, обосновывающие отнесение объекта культурного наследия к историко-культурным заповедникам, особо ценным объектам культурного наследия народов Российской Федерации либо объектам всемирного культурного и природного наследия; - проекты зон охраны объекта культурного наследия; - документация, обосновывающая границы защитной зоны объекта культурного наследия; - проектная документация на проведение работ по сохранению объектов культурного наследия.
--	---

3) Матвеев Борис Михайлович, эксперт по проведению государственной историко-культурной экспертизы

ФИО	Матвеев Борис Михайлович
Образование	Высшее – Московский ордена Ленина и ордена Трудового Красного Знамени государственный педагогический институт имени В.И. Ленина, аспирантура СПбГАСУ
Специальность	Теория и история архитектуры, реставрация и реконструкция историко-архитектурного наследия
Ученая степень (звание) (при наличии)	Кандидат архитектуры
Стаж работы	43 года
Место работы и должность	ООО «Союз Экспертов Северо-Запада»; должность – эксперт по проведению государственной историко-культурной экспертизы
Реквизиты решения уполномоченного органа по аттестации экспертов на проведение экспертизы с указанием объектов экспертизы)	<p>Приказ об аттестации Минкультуры России от 23.06.2021 № 1039, от 09.11.2021 № 1809.</p> <p>Профиль экспертной деятельности (объекты экспертизы):</p> <ul style="list-style-type: none"> - проектная документация на проведение работ по сохранению объекта культурного наследия; - выявленные объекты культурного наследия в целях обоснования целесообразности включения данных объектов в реестр; - документы, обосновывающие включение объектов культурного наследия в реестр; - документы, обосновывающие исключение объектов культурного наследия из реестра; - документы, обосновывающие изменение категории историко-культурного значения объекта культурного

	наследия.
--	-----------

4.2. Сведения об эксперте, проводящем настоящую экспертизу:

Макарова Мария Валерьевна, эксперт по проведению государственной историко-культурной экспертизы

ФИО	Макарова Мария Валерьевна
Образование	Высшее – Кемеровский государственный университет (КемГУ)
Специальность	Историк
Ученая степень (звание) (при наличии)	-
Стаж работы	16 лет
Место работы и должность	Общество с ограниченной ответственностью «Научно-экспертное объединение» (ООО «НЭО»), эксперт
Реквизиты решения уполномоченного органа по аттестации экспертов на проведение экспертизы с указанием объектов экспертизы)	Приказ об аттестации Минкультуры России от 25.12.2019 № 2032. Профиль экспертной деятельности (объекты экспертизы): - выявленные объекты культурного наследия в целях обоснования целесообразности включения данных в реестр; - документы, обосновывающие включение объектов культурного наследия в реестр; - документы, обосновывающие изменение категории историко-культурного значения объекта культурного наследия; - проектная документация на проведение работ по сохранению объектов культурного наследия; - документация или разделы документации, обосновывающие меры по обеспечению сохранности объекта культурного наследия, включённого в реестр, выявленного объекта культурного наследия либо объекта, обладающего признаками объекта культурного наследия, при проведении земляных, мелиоративных, хозяйственных работ, указанных в статье 30 Федерального закона работ по использованию лесов и иных работ в границах территории объекта культурного наследия либо на земельном участке, непосредственно связанном с земельным участком в границах территории объекта культурного наследия.

5. Информация о том, что в соответствии с законодательством Российской Федерации эксперт (эксперты) несет ответственность за достоверность сведений, изложенных в заключении:

Настоящая государственная историко-культурная экспертиза проведена в соответствии со статьями 28-32 Федерального закона от 25.06.2002 № 73-ФЗ «Об объектах культурного наследия (памятниках истории и культуры) народов Российской Федерации» и Положением о государственной историко-культурной экспертизе, утвержденным Постановлением Правительства Российской Федерации от 15.07.2009 № 569.

Настоящим подтверждаю, что в соответствии с законодательством Российской Федерации я несу ответственность за достоверность сведений, изложенных в заключение экспертизы.

Государственный эксперт

Макарова М.В.

(подписано усиленной электронной
подписью)

6. Цели и объекты экспертизы:

6.1. Цели проведения государственной историко-культурной экспертизы:

- обоснование включения выявленного объекта культурного наследия «Братские могилы защитников и жителей города Ленинграда, погибших в 1941-1944 годах», расположенного по адресу: Санкт-Петербург, Заусадебная улица, 33 (Серафимовское кладбище), в единый государственный реестр объектов культурного наследия (памятников истории и культуры) народов Российской Федерации;
- определение категории историко-культурного значения объекта культурного наследия.

6.2. Объекты государственной историко-культурной экспертизы:

- выявленный объект культурного наследия «Братские могилы защитников и жителей города Ленинграда, погибших в 1941-1944 годах», расположенный по адресу: Санкт-Петербург, Заусадебная улица, 33 (Серафимовское кладбище), в целях обоснования целесообразности включения данного объекта в реестр;
- документы, обосновывающие включение выявленного объекта культурного наследия «Братские могилы защитников и жителей города Ленинграда, погибших в 1941-1944 годах», расположенного по адресу: Санкт-Петербург, Заусадебная улица, 33 (Серафимовское кладбище) в единый государственный реестр объектов культурного наследия (памятников истории и культуры) народов Российской Федерации.

7. Перечень документов, представленных заявителем:

- копия распоряжения КГИОП от 09.08.2021 №123-рп «О включении в перечень выявленных объектов культурного наследия объекта, обладающего признаками объекта культурного наследия «Братские могилы защитников и жителей города Ленинграда, погибших в 1941-1944 годах» (приложение № 1)

8. Сведения об обстоятельствах, повлиявших на процесс проведения и результаты экспертизы:

В связи с замечаниями КГИОП, изложенными в письме от 25.10.2022 № 01-24-2268/22-0-1 (приложение № 14) экспертиза возобновлена в период с 25 октября 2022 года по 10 ноября 2022 года.

Иные обстоятельства, повлиявшие на процесс проведения и результаты экспертизы, отсутствуют.

9. Сведения о проведенных исследованиях с указанием примененных методов, объема и характера выполненных работ и их результатов:

Настоящая экспертиза проведена в соответствии с Федеральным законом от 25.06.2002 № 73-ФЗ «Об объектах культурного наследия (памятниках истории и

культуры) народов Российской Федерации», Положением о государственной историко-культурной экспертизе, утвержденным постановлением Правительства Российской Федерации от 15.07.2009 № 569, Законом Санкт-Петербурга от 12.07.2007 № 333-64 «Об охране объектов культурного наследия в городе Санкт-Петербурга».

В рамках настоящей экспертизы экспертом были проведены следующие исследования:

- Проведен анализ исходно-разрешительной документации, необходимой для проведения государственной историко-культурной экспертизы.

- Выполнены историко-архивные и библиографические исследования. В рамках архивно-библиографических исследований были изучены фонды Центрального государственного архива кинофотофонодокументов Санкт-Петербурга (ЦГАКФФД СПб), Центрального государственного архива научно-технической документации (ЦГАНТД СПб), Центрального государственного архива (ЦГА СПб), Центрального государственного архива литературы и искусства (ЦГАЛИ СПб), а также материалы, хранящиеся в отделе обработки и хранения документированной информации Комитета по государственному контролю, использованию и охране памятников истории и культуры и в отделе геолого-геодезической службы Управления автоматизации и информатизации Комитета по градостроительству и архитектуре (ОГГС УАИ КГА). По результатам историко-архивных и библиографических изысканий составлена историческая справка и альбом иконографии (Приложение № 5).

- Проведен визуальный осмотр объекта, выполнена фотофиксация, разработана схема с указанием точек съемки.

- Произведен сравнительный анализ всего комплекса данных (документов, материалов, информации) по объекту экспертизы.

- Указанные исследования проведены с применением методов натурального, историко-архивного и историко-архитектурного анализа в объеме, достаточном для обоснования вывода настоящей экспертизы.

- При проведении экспертизы экспертом соблюдены принципы проведения экспертизы, установленные ст. 29 Федерального закона от 25.06.2002 г. №73-ФЗ «Об объектах культурного наследия (памятниках истории и культуры) народов Российской Федерации», обеспечена объективность, всесторонность и полнота проведенных исследований, а также достоверность и обоснованность своих выводов. Экспертом самостоятельно оценены результаты исследований и сформулированы выводы экспертизы.

10. Факты и сведения, выявленные и установленные в результате проведенных исследований:

10.1. Общие сведения об объекте культурного наследия

На основании распоряжения КГИОП от 09.08.2021 №123-рп «О включении в перечень выявленных объектов культурного наследия объекта, обладающего признаками объекта культурного наследия «Братские могилы защитников и жителей города Ленинграда, погибших в 1941-1944 годах» (приложение № 1) объект «Братские могилы защитников и жителей города Ленинграда, погибших в 1941-1944 годах», местонахождение (адрес): Санкт-Петербург, Заусадебная ул., 33 (Серафимовское кладбище), включен в список выявленных объектов культурного наследия.

Местонахождение объекта культурного наследия в соответствии с распоряжением

КГИОП от 09.08.2021 №123-рп: Санкт-Петербург, Заусадебная ул., 33 (Серафимовское кладбище).

Границы территории объекта культурного наследия «Братские могилы защитников и жителей города Ленинграда, погибших в 1941-1944 годах» не утверждены, но в рамках распоряжения КГИОП от 09.08.2021 №123-рп утверждена карта-схема территории выявленного объекта культурного наследия (приложение № 1).

Согласно сведениям из Единого государственного реестра недвижимости (приложение № 4) выявленный объект культурного наследия «Братские могилы защитников и жителей города Ленинграда, погибших в 1941-1944 годах» расположен в границах земельного участка с кадастровым номером 78:34:0413501:1216, участки, на которых расположены братские захоронения, и отдельные сооружения на них, на кадастровом учете не стоят.

Документы технического учета объекта «Братские могилы защитников и жителей города Ленинграда, погибших в 1941-1944 годах» в ГУП «ГУИОН» отсутствуют.

10.2. Сведения о правообладателе объекта культурного наследия

Земельный участок с кадастровым номером 78:34:0413501:1216, в границах которого располагается выявленный объект культурного наследия «Братские могилы защитников и жителей города Ленинграда, погибших в 1941-1944 годах», находится в собственности города Санкт-Петербург, на праве постоянного (бессрочного) пользования передано Санкт-Петербургскому государственному казенному учреждению «Специализированная служба Санкт-Петербурга по вопросам похоронного дела», ИНН: 7842340459. Выписка из Единого государственного реестра недвижимости от 26.08.2022г. № КУВИ-001/2022-147080909 представлена в приложении № 4 к настоящему Акту.

10.3. Краткие исторические сведения об объекте культурного наследия (сведения о времени возникновения, датах основных изменений (перестроек) данного объекта и (или) датах связанных с ним исторических событий)

Серафимовское кладбище расположено на северо-западе Санкт-Петербурга, в Приморском районе, в местности, известной с XVIII в. под названием Новая Деревня. Южная граница кладбища выходит к полотну Сестрорецкой (Приморской) железной дороги, с запада его ограничивает Торфяная дорога и жилой комплекс, с севера — Богатырский проспект, с востока торговая и промышленная зона.

В первой половине XVII в. на этой территории было несколько мыз, носивших русские названия: на месте Старой Деревни была мыза Усадица. Позднее, в XVIII в. Старая и Новая Деревни назывались Каменный Нос и вместе с селом Графским составляли владения графа А.П. Бестужева-Рюмина¹.

Граф в 1764-1765 гг. построил для крестьян, строивших его Каменноостровскую усадьбу, церковь Благовещения Пресвятой Богородицы². Вокруг церкви сформировалось небольшое кладбище (не более четверти десятины). Оно просуществовало до 1928 г., на его территории были захоронены многие известные жители города.

Одновременно для погребения крестьян трёх деревень, сформировавшихся рядом — Старой, Новой, Коломяг, составлявших приход Благовещенской церкви, - было отведено

¹ Некрасова В.Л. Путеводитель по северным окрестностям Ленинграда. Финляндская и Приморская ж.д. Л., 1927. С. 60

² В настоящее время является объектом культурного наследия федерального значения «Церковь Благовещения» (г. Санкт-Петербург, Приморский проспект, дом 79, литера А)

кладбище, которое находилось в полуверсте к северу от церкви, в районе современной Дибуновской улицы. К началу XX в. оно занимало около 3х десятин земли. В начале 1950-х годов кладбище было уничтожено в результате застройки новыми жилыми кварталами несмотря на то, что захоронения здесь продолжались и во время Великой Отечественной войны.

К концу XIX в. рост населения Старой и Новой деревень привел к тому, что существовавшие два кладбища были переполнены и встал вопрос о необходимости их расширения. Так как договориться о том, чтобы прирезать дополнительный участок к существующему кладбищу, не удалось (земля принадлежала Стародеревенскому обществу крестьян, которое отказало в предоставлении земли для кладбища), причт и церковный староста обратились в Духовную консисторию с просьбой о разрешении открыть новое кладбище на церковной земле. Духовная консистория направила дело в Святейший синод, который указом от 23 июня 1903 г. *«разрешил 27 дес. 551 кв. саж. отвести для удовлетворения сей нужды»*. В октябре этого же года было получено и разрешение Губернского управления.

Отведенная под новое кладбище земля представляла собой голое поле севернее железнодорожного полотна. Участок огородили забором, осушили с помощью канав и разделили на восемь разрядов с установлением цен на могилы от трех до сорока рублей. Первое захоронение было произведено 28 мая 1905 года.

Весной 1905 года начался сбор средств на постройку кладбищенской церкви. Проект церкви разработал епархиальный архитектор Н.Н. Никонов, освящение храма состоялось 1 марта 1907 г.³ Построенная церковь стала одной из первых, посвященных канонизированному летом 1903 г. преподобному Серафиму Саровскому (1760—1833).

Территория кладбища была вытянута с востока на запад. В восточной части располагалась церковь, от нее в западном направлении отходила аллея, вдоль которой располагались захоронения. К кладбищу вели две дороги: с юга и востока.

В ведомственных документах (Управления похоронным делом подотдела хозяйственных предприятий Петрогубкоммунодела) за 1919-1922 гг. объект именуется «Благовещенское, Серафимовское и Крестьянское кладбища»⁴ (иногда - «Благовещенское и Серафимовское кладбища»). К 1927 году в документах уже устанавливается один, используемый в настоящее время термин - «Серафимовское кладбище»⁵.

К началу Великой Отечественной войны основным действующим кладбищем на этой территории являлось Серафимовское кладбище. Земли вокруг использовались как сельскохозяйственные.

Организацией и проведением захоронений в городе в 1940-х годах занимался трест «Похоронное дело», подчиненный управлению предприятиями коммунального обслуживания. В 1941 году захоронения проводились на 11 находящихся в ведении треста действующих городских кладбищах.

В июле 1941 г. Архитектурно-планировочным управлением (АПУ) исполкома Ленгорсовета были отведены земельные участки для нужд захоронения «возможных

³ В настоящее время - выявленный объект культурного наследия «Церковь прп. Серафима Саровского на Серафимовском кладбище (деревянная)» (г. Санкт-Петербург, Серебряков пер., 1)

⁴ ЦГА СПб, Списки и ведомости на выдачу жалованья служащим и рабочим Благовещенско-Серафимовское и Крестьянское кладбище. ф.Р-3221 оп.1 д.11.

⁵ ЦГА СПб, Ведомости на выдачу заработной платы рабочим Серафимовского кладбища. ф.Р-3180 оп.2 д.1750.

жертв вражеских бомбардировок и арт. обстрелов» у восьми кладбищ, в том числе в **Старой Деревне - севернее Серафимовского кладбища - Приморский район.**

С первых чисел июля 1941 г. и до первых чисел ноября 1941 г. на отведенных земельных участках в восьми кладбищах было вырыто 280 траншей размером 20х2,5х1,7 метров каждая. Рытье траншей на Серафимовском кладбище было поручено штабу МПВО города.

Одной из задач треста «Похоронное дело» в условиях бомбардировки и артиллерийских обстрелов города, которые стали систематическими с 8 сентября 1941 г., был сбор трупов людей - жертв бомбардировок и артобстрелов, их транспортировка в морги на спецплощадки, где трупы хранились в течение 48 часов – за это время проводилось опознание родственниками. Сотрудники треста «Похоронное дело» выезжали на места обстрелов круглосуточно.

В первый период бомбардировок и артиллерийских обстрелов 80-85 % трупов, доставляемых в морги, опознавались родственниками и хоронились в обычном индивидуальном порядке на кладбищах города. Неопознанные трупы по истечении 48 часов фотографировались представителем соответствующего отделения милиции, прикомандированным к моргам, оформлялись составлением актов опознания, на основании актов представителя милиции и врачей оформлялись свидетельства о смерти в ЗАГСах, после чего такие трупы работниками кладбищ захоранивались в траншее. Над каждым захороненным в траншее устанавливалась деревянная, окрашенная в красный цвет колонка, на которой писалась фамилия захороненного, а при невозможности установить личность писалось - "Неизвестный".

Таким образом, в период с июня по ноябрь 1941 года еще была велика доля индивидуальных захоронений, в братские могилы захоранивали неопознанных погибших.

Число захоронений росло по мере нарастания бомбардировок:

июль 1941 г. – 3 688 захоронений
август 1941 г. – 5 090 захоронений
сентябрь 1941 г. – 7 820 захоронений
октябрь 1941 г. – 9 355 захоронений
ноябрь 1941 г. – 11 401 захоронений

Такая статистика приведена в докладе начальника Управления коммунального хозяйства «Год работы в условиях войны и блокады» 06.04.1943–31.12.1943⁶.

По данным ЗАГСа, хранящимся в государственном архиве⁷, статистика по регистрации смерти в городе следующая:

Июнь 1941 г. – 3 273
Июль 1941 г. – 4 161
Август 1941 г. – 5 357
Сентябрь 1941 г. – 6 808 (1 554 от арт снарядов)
Октябрь 1941 г. – 7 352 (1 153 от арт снарядов)
Ноябрь 1941 г. – 11 086 (1 903 от арт снарядов)

При некоторых несовпадениях цифр их значения фиксируют общую динамику. Данных о том, сколько захоронено в этот период именно на Серафимовском кладбище, нет.

⁶ ЦГА СПб. Фонд Р-2076. Опись 4. Дело 63.

⁷ ЦГА СПб. Фонд Р-4904. Опись 1. Дело 4. Сводки о количестве умерших в городе Ленинграде. 1942 год

В ноябре 1941 г. была введена норма выдачи хлеба: для рабочих – 250 граммов, для служащих – 125 граммов на человека в сутки при том, что других продуктов почти никаких не выдавалось. Это положение со снабжением населения города продуктами не замедлило сказаться на небывалом росте смертности.

Смертность среди населения города на почве истощения от голода, суровых холодов, отсутствия дров резко возросла в декабре 1941 г. По данным треста «Похоронное дело» она достигла 42 050 человек, что по отношению к смертности в ноябре 1941 г. составило рост на 247 %. По данным ЗАГСа⁸ смертность в декабре 1941 г. составила – 52 592 человек (1 038 от арт. снарядов).

Со второй половины декабря 1941 года все кладбища города оказались переполненными, особенно Серафимовское, Большеохтинское и Волковское. Сотрудники кладбищ не успевали всех захоранивать и трупы скапливались перед воротами кладбищ прямо на улице, на самих кладбищах у контор, церквей, на дорожках, в канавах, на могилах и между ними, десятками лежали оставленные покойники в гробах и без них.

К концу декабря 1941 года доля индивидуальных захоронений сильно сократилась: смертность росла, а у тех, кто остался живым не было сил на перевозку умерших родственников к кладбищу и рытье могил. В общих могилах, траншеях хоронили и «подброшенных» к кладбищу покойников, без имени и любых данных, и тех, кого привезли родственники самостоятельно.

Из воспоминаний главного архитектора Ленинграда Баранова Н.В. о захоронении отчима на Серафимовском кладбище: *«28 декабря... Я давно здесь не бывал и впервые увидел, что людей теперь хоронят не в могилах, а в общих траншеях. Девушки из частей МПВО не в состоянии были долбить мёрзлую землю. Они взрывали ее, прокладывая длинные и широкие рвы, куда укладывали мертвых. Мы подошли к месту, которое нам показали, и хотели опустить гроб в траншею. Девушки остановили нас и сказали, что все сделают сами.*

Они приняли самодельный гроб и быстро уложили труп в траншею, а фанерную домовину бросили в костер.

...Командир похоронной команды спокойно сказала нам:

- Не удивляйтесь, что мы хороним без гробов. Покойникам все равно, а мы стынем на холоде. И этот костер едва греет, но дров нет, и если он погаснет, то в эту могилу уложат и нас.

...Перед уходом я спросил, как потом узнать место погребения, и мне ответили, что в конце траншей ставятся дощечки с номерами, и сейчас захоронение велось в траншее номер шесть»⁹.

В связи с постоянным ростом количества умерших места для захоронений быстро заканчивались. 25 декабря 1941 г. Ленисполком принял решение производить массовые захоронения на новых участках: при Большеохтинском, Серафимовском, Богословском и за Татарским кладбищами, на острое Декабристов и у Веселого Поселка.

В январе и феврале 1942 г. смертность продолжала расти, в последние дни января и февраль были периодом, когда количество захоронений достигло наивысшей точки. По данным ЗАГСа¹⁰ смертность в январе – феврале 1942 г. составила 96 751 и 96 015 человек соответственно. На кладбищах не было свободных траншей, трупы складывались в

⁸ ЦГА СПб. Фонд Р-4904. Описание 1. Дело 4. Сводки о количестве умерших в городе Ленинграде. 1942 год

⁹ Баранов Н.В. Силуэты блокады. Записки главного архитектора города. Л., 1982. С. 56.

¹⁰ ЦГА СПб. Фонд Р-4904. Описание 1. Дело 4. Сводки о количестве умерших в городе Ленинграде. 1942 год

штабеля. Траншеи, подготовленные летом и осенью, оказались уже заполненными. Копать траншеи в условиях холодной зимы, промезлого грунта, даже с применением взрывчатки было сложно и трудозатратно.

3 февраля 1942 г. исполком Ленгорсовета принял решение об использовании под братские могилы существующих естественных и искусственных котлованов и кратеров. На северной окраине Серафимовского кладбища имевшиеся 18 волчьих ям¹¹, подготовленные как противотанковые препятствия, были использованы под захоронение, и в них было похоронено около 15 000 человек¹². Но это решение не привело к сокращению незахороненных людей, на Серафимовском кладбище трупами был забит морг, церковь и часть их лежала просто на кладбище.

Такое положение на кладбищах города сохранялось до конца февраля 1942 г., до наступления переломного момента, когда началось, хотя и медленное, но снижение поступления трупов для захоронения на кладбища, в связи со снижением смертности в городе. По данным ЗАГСа¹³ смертность в марте 1942 г. составила 81 507 человек, что на 15 000 человек меньше, чем в феврале.

С марта 1942 года в городе стали проводить кремацию. Работа крематория значительно облегчила дело захоронения и дала возможность в конце марта ликвидировать залежи незахороненных трупов на кладбищах, привести наличие готовых траншей в соответствие с потребностью для захоронения, а с 1 июня 1942 г., благодаря работе крематория и значительному снижению смертности, совсем прекратились массовые захоронения людей на кладбищах, и все трупы из больниц, районных моргов и других мест трестом «Похоронное дело» транспортировались в крематорий. С 1 июня 1942 года на кладбищах производились только индивидуальные захоронения.

Таким образом, на Серафимовском кладбище, как и на территории других кладбищ города, массовые братские захоронения производились в 1941-1942 годах, индивидуальные захоронения погибших во время военных действий и блокады Ленинграда – на протяжении 1941-1944 гг.

Так как зимой 1941/42 г. много индивидуальных захоронений было произведено с нарушением санитарных норм - на небольшой глубине от поверхности земли (5 - 40 сантиметров вместо требуемых 80 сантиметров), весной-летом 1942 года проводилась большая работа по переустройству таких могил и перезахоронению людей.

Во второй половине апреля и первой половине мая 1942 г. на всех кладбищах города производились перезахоронения силами работников кладбища путем углубления могил и опускания покойника, а в отдельных случаях покойника перезахоранивали тут же на кладбище в траншею. Всего за весенне-летний период на кладбищах города было перезахоронено 9 173 индивидуально захороненных покойника, из них на Серафимовском кладбище – 2 910 индивидуальных могил.

Весной-летом 1942 года начались провалы насыпей и братских могил, обнажение трупов, появление трупного запаха. Все братские могилы досыпали землей с образованием на них холмов. В течение лета насыпи на некоторых могилах оседали

¹¹ Волчья яма - в военном деле, искусственное препятствие (заграждение), в виде рядов ям (углублений) в земле, в форме усечённых конусов, глубиной в рост человека (1,75 метра), диаметром по дну 0,5 — 0,7 метров, с вбитыми в дно короткими, заострёнными наверху колыями, расположенными в шахматном порядке.

¹² ЦГА СПб. Фонд Р-2076. Опись 4-1. Дело 63. Доклад начальника Управления коммунального хозяйства "Год работы в условиях войны и блокады" 06.04.1943–31.12.1943

¹³ ЦГА СПб. Фонд Р-4904. Опись 1. Дело 4. Сводки о количестве умерших в городе Ленинграде. 1942 год

несколько раз, их каждый раз подсыпали вновь. К осени 1942 г. были приведены в полный порядок с оформлением надмогильных холмов 584 братских могил, из них на Серафимовском кладбище приведены в порядок 199 братских могил¹⁴.

Количество братских могил на Серафимовском кладбище, указанное в докладе начальника Управления коммунального хозяйства в 1943 году, соответствует данным, показанным на плане земельного участка кладбища, выполненном в апреле 1942 года¹⁵ АПУ Исполкома Ленгорсовета (приложение №5, илл. 10). На плане показаны места расположения захоронений траншейного типа на двух обширных участках: в южной части, справа от Кладбищенской ул., восточнее и севернее церкви. Севернее церкви также обозначена территория «Коллективные захоронения» без траншей.

В августе 1942 года было разработано задание на проектирование благоустройства территории кладбища: текстовая часть и планы. Управлением по делам архитектуры Исполкома Ленгорсовета составлен фиксационный план территории кладбища, на котором показана ситуация, аналогичная плану апреля 1942 года (приложение №5, илл. 11).

В текстовой части задания указано, что по типу захоронений кладбище разделяется на 1) индивидуальные захоронения старого кладбища, сложившаяся ранее планировка которого сохраняется без изменений и 2) захоронения 1941-1942 года – индивидуальные и массовые (траншейного типа).

Заданием предусматривалось упорядочение мест захоронений 1941-1942 гг. и планировка резервируемой территории. Отмечается, что большую сложность представляла хаотичность захоронений 1941-1942 гг., исключающая возможность свободной планировки территории. В основу предполагаемой планировки был положен принцип объединения нескольких траншей в один прямоугольник с небольшим подъемом и декоративными посадками. Размеры площадок были заданы равными 26 x 31,5 м¹⁶.

К заданию на проектирование благоустройства территории кладбища приложен план¹⁷, на котором показано предполагаемое планировочное решение: система дорожек формирует прямоугольные в плане площадки (приложение №5, илл. 12).

В архиве ЦГАНТД СПб представлены также материалы топосъемки территории Серафимовского кладбища в масштабе 1:500 участков 2-3 и 4 на 1945 г.¹⁸ (приложение №5, илл. 13-14). Необходимо отметить, что обозначенные на планах 1942 года траншеи на планах 1945 года обозначены как братские могилы с предполагаемым благоустройством, т.е. траншеи были использованы по своему назначению, в них были выполнены захоронения.

Съемки территории кладбища 1942 и 1945 годов подтверждают описание мест расположения захоронений военного периода, приведенное в диссертации главного санитарного врача периода блокады Ленинграда М.Я. Никитина: *«захоронения проводились на 4 участках кладбища. Три из них тянутся вдоль главной кладбищенской дороги с правой стороны, с левой в северо-западном углу территории кладбища под*

¹⁴ ЦГА СПб. Фонд Р-2076. Опись 4-1. Дело 63. Доклад начальника Управления коммунального хозяйства "Год работы в условиях войны и блокады" 06.04.1943–31.12.1943

¹⁵ ЦНАНТД СПб Фонд 36. Опись 36. Дело № 416. Л. 1.

¹⁶ ЦГАНТД СПб, Ф. Р 36, Оп. 36, д. 417. Л. 1-3. Проектное задание. Изыскания. Пояснительная записка. План, профиль, горизонтальная планировка.

¹⁷ ЦНАНТД, ф. 36, оп. 36, д. № 417, л. 13. Проектное задание горизонтальной планировки от 04.08.1942

¹⁸ ЦГАНТД СПб. Фонд Р-36. Опись 36. Дело 416. Изыскания для проектирования. План земельного участка. Заключение об инженерно-геологических условиях строительства ограды Серафимовского кладбища

названием *Волчьи ямы*. ... *На первых трех участках захоронения были произведены в траншеях, а на четвертом в ямах»*¹⁹.

Съемка 1945 года четко зафиксировала планировку участка 4, расположенного в северо-западной части кладбища. Этот участок захоронений зафиксирован с прямоугольной планировкой, разделенной на три части широкими дорожками. С востока участок ограничен противотанковым рвом. Поверхность могил показана неровной и изрытой (приложение №5, илл. 13).

В послевоенный период Серафимовское кладбище на два десятилетия становится одним из основных городских некрополей. Его территория значительно расширилась в результате прирезок земли в 1945 – начале 1950-х гг. Это прежде всего район современных Ясеневых и Вязовых аллей площадью около 20 гектаров (северная часть кладбища).

В 1946 году Институтом Ленпроект был разработан проект благоустройства захоронений, предполагавший объединение нескольких траншей в одну символическую братскую могилу, что было впоследствии частично реализовано. В пояснительной записке к следующему проекту 1951 года отмечается: *«В настоящее время почти полностью сделана планировка вчерне по проекту 1946 г., поставлены на могилах временные деревянные обелиски»*²⁰.

Такое состояние братских могил было также зафиксировано в паспорте, составленном в 1950 г. на захоронение как на памятник *«Братские могилы погибших в дни героической обороны г. Ленинграда 1941-1944 гг.»*.²¹ Ссылки на нормативный акт, в соответствии с которым объект отнесен к охраняемым памятникам, в паспорте отсутствуют.

При описании объекта в паспорте указано, что братские могилы расположены на трех площадках: 1) на площадке, расположенной с правой стороны от входа на кладбище – 18 могил; 2) на площадке за церковью – 6 могил; 3) на площадке рядом с воинской площадкой – 6 могил. Всего 30 братских захоронений. При этом план братского захоронения в паспорте отсутствует, как велся подсчет могил неясно.

На 20 могилах установлены деревянные обелиски, окрашенные в красный цвет, на обелисках прикреплены эмалированные дощечки с надписью: *«Вечная память героическим защитникам города, отдавшим свою жизнь за честь, свободу и независимость нашей Родины 1941-1943 гг.»*; с противоположной стороны обелисков повешены металлические венки. Внешний вид памятника представлен на одной фотографии в составе паспорта (приложение №5, илл. 16).

В паспорте отмечается, что еще 10 могил из 30 не имеют никакого оформления, отсутствуют могильные холмы, обелиски, надписи.

На последнем листе паспорта сделана более поздняя запись – 1956 г. – о ремонте и содержании памятника. В этой записи отмечается, что братских могил 48, все они одернованы и оформлены, на каждой могиле установлена мраморная стела. На первой площадке установлен памятник – воин, держащий в руках автомат. Памятник установлен на пьедестале из серого гранита, на котором высечена надпись: *«Ленинградцам, павшим в*

¹⁹ ЦГАНТД СПб. Фонд Р-415. Описание 22. Дело 1. Почвенное и огневое захоронение умерших в период блокады в Ленинграде. 01.01.1947–31.12.1947.

²⁰ ЦГАНТД СПб. Фонд Р 36. Описание 36. Дело 418. Проектное задание. Рабочие чертежи. Пояснительная записка по благоустройству участков братских захоронений. Вертикальная планировка, мелиорация. Фасады памятников. 1946–1952. Л. 2.

²¹ Архив КГИОП

борьбе за свободу и независимость нашей Родины 1941-1943 гг.» (приложение №5, илл. 17). Об установке этого памятника написано также в пояснительной записке к проекту 1951 года.²²

Здесь необходимо отметить, что количество братских могил – 48 – явно относится ко всему кладбищу, а не только к участку №1. Однако, как был сделан подсчет остается неясно.

На фотографии скульптуры солдата на Серафимовском кладбище (приложение №5, илл. 17) видна мемориальная стела на заднем плане: прямоугольная, состоящая из двух объемов (более массивного нижнего и более вытянутого верхнего). Такие стелы стояли на всех братских захоронениях (согласно планам территории кладбища, выполненным в 1940-1950 гг.). И памятник в виде фигуры солдата, и стела являются типовыми формами памятников, рекомендованных для установки на местах братских захоронений и памятных местах Великой Отечественной войны. Например, похожая стела присутствует в альбоме Типовых проектов памятников братских и индивидуальных могил воинов советской армии (М., 1947 г.) – проект №40.²³

В архиве КГИОП сохранился Акт технического осмотра исторического памятника (могил воинов Советской Армии, погибших в период Великой Отечественной войны 1941-1945 г.), находящегося на территории Серафимовского кладбища (2-ой участок), составленный 13 августа 1952 года. В акте отмечается, что территория благоустроена не полностью, на индивидуальных могилах установлено 622 декоративных раковины, на бетонных головках которых размещались надписи на металлических эмалированных дощечках.

Индивидуальные захоронения, оформленные бетонными раковинами, зафиксированы на фотографиях 1978 года, хранящихся в КГИОП (приложение №5, илл. 32, 33). Такое оформление территории с индивидуальными захоронениям просуществовало до 1985 года, когда согласно Решению Исполкома Ленсовета от 18.06.1984 г. № 436 «О мероприятиях по благоустройству воинских и братских захоронений Ленинграда в связи с 40-летием Победы советского народа в Великой Отечественной войне 1941-1945 гг.»²⁴ в рамках утвержденных мероприятий по благоустройству воинских и братских захоронений Ленинграда на территории Серафимовского кладбища были проведены следующие работы:

- окраска светильников – 24 шт.
- Захоронение Афанасьева И.И. – спланировать площадку вокруг памятника, отремонтировать скамейки
- Захоронение Колбина Н.И. – заменить фотографии и цветник
- Захоронение Симакова Ф.Ф. – очистить гранитную стелу, окрасить ограду
- Захоронение Гурина А.И. – укрепить гранит, поребрик у цветника, отремонтировать бетонное основание ограды

²² ЦГАНТД СПб Фонд Р 36. Опись 36. Дело 418. Проектное задание. Рабочие чертежи. Пояснительная записка по благоустройству участков братских захоронений. Вертикальная планировка, мелиорация. Фасады памятников. 1946–1952. Л. 2.

²³ Типовые проекты памятников братских и индивидуальных могил воинов Советской армии, военно-морского флота и партизан, погибших в боях с немецко-фашистскими захватчиками в годы Великой Отечественной войны. М., 1947.

²⁴ ЦГА СПб. Фонд Р-7384. Опись 59. Дело 22. Решение Исполкома Ленсовета от 18.06.1984г. № 436 «О мероприятиях по благоустройству воинских и братских захоронений Ленинграда в связи с 40-летием Победы советского народа в Великой Отечественной войне». Сектор контроля (решение Исполкома Ленсовета о снятии с контроля от 04.07.1988г. № 477)

- Захоронение Пенковского К.К. – очистить стелу, поднять бетонное основание цветника

- Захоронение Кудели Ш.Ф. – очистить памятник и постамент

- Захоронение Кулябко П.И. – окрасить ограду, спланировать территорию, очистить памятник

- **Очистка и обновление надписи на памятниках, установленных на холмах – 32 памятника**

- Захоронение Сильвина М.А. – отремонтировать бетонный цветник, площадку спланировать

- **Реконструкция участка с заменой 710 раковин на холмы с сохранением именных памятников и установкой центральных памятников (разработка проектной документации)**

- Ремонт набивных дорожек, устройство переходных мостов, асфальтирование центрального входа

- Устройство цветника у захоронения 24 моряков-летчиков

- Захоронение Юмашева И.С. – очистить памятник

Все работы по плану были выполнены в октябре – ноябре 1984 г.

В результате, в 1985 г. именные надгробия над индивидуальными захоронениями были сняты, что вызвало «возмущение родственников погибших, и не только их»²⁵.

Таким образом, участок в центральной части братского захоронения (севернее церкви), где располагались индивидуальные захоронения, имел отличное оформление от других участков кладбища, которое просуществовало с 1942 года по 1985 год. Затем этот участок захоронений получил оформление, как и все остальные участки братского захоронения: земляной холм со стелой.

Как видно из приведенных материалов, вопросом благоустройства братских захоронений на Серафимовском кладбище стали заниматься сразу после окончания войны. В 1950-х годах был разработан большой проект благоустройства братских захоронений на территории Серафимовского кладбища. Материалы проекта хранятся в архиве ЦГАНТД СПб²⁶

В апреле 1951 года была выполнена съемка территории Серафимовского кладбища (приложение №5, илл. 21). Согласно этой съемке, братские могилы на участках 2 и 3 представляли собой одернованные куртины, большинство которых было обрамлено рядовыми посадками деревьев. В центре располагались стелы. Братские захоронения на участке 4 (северный) представлял собой разрозненные разного размера могилы, без благоустройства территории (приложение №5, илл. 19).

На основе материалов топосъемки 1951 г. был разработан проект благоустройства участков 1, 2-3, 4 (мастерская №3 Ленпроекта, рук. - О.И. Гурьев, автор проекта - архитектор А.А. Лейман) (приложение №5, илл. 26, 27).

Из стенографического отчета заседания городского Архитектурного совета от 30 мая 1952 года: *«Участок братских захоронений на Серафимовском кладбище находится на известной всем территории Серафимовского кладбища на Петроградской стороне и разделен на три отдельных участка: участок № 1, находящийся непосредственно у входной границы, затем участок так называемый 2-3, находящийся на довольно*

²⁵ Андреев А. И. Серафимовское кладбище // Исторические кладбища Санкт-Петербурга (ред. А.В. Кобак, Ю.М. Пирытко). - М.: Центрполиграф, 2009. С. 655-670

²⁶ Фонд Р 36. Опись 36. Дело. 416. Дело 418. Дело 420. Дело 421

значительном расстоянии от первого, и, наконец, самый маленький участок в конце кладбища - № 4.

Проектом предусматривается, так же, как и в прежних стадиях, благоустройство всех трех площадок, причем в основу планировки положена та схема разбивки на отдельные могилы, которая была выполнена Ленпроектом и фактически осуществлена в натуре.

К сожалению, здесь не удастся организовать два комплекса так, чтобы они работали вместе. Здесь это две отдельные величины. Но, к сожалению, благодаря захоронениям, которые произведены в этой части и благоустройству, проведенному на участке 2-3, объединение в один комплекс невозможно»²⁷.

Проектом предполагалось благоустройство всех участков с братскими захоронениями: 1, 2-3, 4. Предлагалось выполнить два мемориала: на участке 1 центром композиции являлась пирамидальная стела с предстоящей скульптурой Родины-матери с венком славы в правой поднятой руке, а на участке 2-3 – монумент в виде стены с памятными надписями и портик с барельефами в виде фигур людей, перед памятником – оформленная площадка с вечным огнем (приложение №_, илл. 28-29).²⁸

Сохранились проектные проработки монумента на втором участке Серафимовского кладбища (авторы: арх. Баранов Н.В. и Мелентьев А.М.) (приложение №_, илл. 30, 31). Памятник-монумент должен был представлять собой зеленый холм, окаймленный ступенчатой террасой, ведущей к каменной стене, на которой рельефом тематически отражена героика дней блокады. Шесть барельефных фигур, защищающих город, предполагалось разместить на фоне силуэта самого города. В Ежегоднике Ленинградского отделения Союза советских архитекторов (ЛОССА) №3 (1953 год) отмечается, что *«Памятник очень выразителен, предельно прост, эмоционален и, следует признать, является бесспорной удачей авторов. Недостаточно найденным в композиции является боковой фасад стенки памятника, имеющий малую горизонтальную протяженность, а также неясность перехода устоев, примыкающих к стенке на главном фасаде»²⁹.*

Проект благоустройства братских захоронений на Серафимовском кладбище, разработанный в 1950-х годах, не был реализован. Однако, 27 января 1965 года на 1-ом участке кладбища на месте 16 братских могил был открыт мемориальный комплекс по проекту архитектора Я. Н. Лукина со скульптурным оформлением, выполненным группой молодых скульпторов под руководством Р. К. Таурита. В его центре — четырёхпролётный портик из серого гранита. На фоне пилонов стоят скульптуры, изображающие защитников и жителей блокадного Ленинграда. Перед портиком горит Вечный огонь, принесённый сюда с Пискаревского мемориального кладбища. Таким образом, решение, которое предлагалось для участка 2-3, было переработано и реализовано на участке 1, тогда как участки 2-3 и 4 не получили монументального оформления. На участках 2-3 и 4 сохранилась планировка, заложенная еще проектом благоустройства 1942 года, развитая в проекте 1951 года: прямоугольные куртины с земляными холмами, засаженными газоном, в центре – мраморная стела.

27 ЦГАНТД СПб, Ф. 386, Оп.1-4, Д.89, Л. 101-106. Стенографический отчет заседаний городского Архитектурного Совета за май месяц. 1952 год.

28 ЦГАЛИ, Серафимович А.С., писатель Серафимовская улица, см. Тракторная улица Серафимовское кладбище «Серая лошадь», форт. ф.Р-118 оп.1 д.2631, л. 46.

29 Там же, л. 47.

Ежегодник Ленинградского отделения Союза советских архитекторов (ЛОССА) №3 (1953 год)

В соответствии с Постановлением Совета Министров РСФСР от 04.12.1974 г. №624 «О дополнении и частичном изменении Постановления Совета Министров РСФСР от 30 августа 1960 г. №1327 «О дальнейшем улучшении дела охраны памятников культуры в РСФСР» на государственную охрану как памятник государственного значения был принят объект «Братские могилы защитников г. Ленинграда, погибших во время блокады в годы Великой Отечественной войны 1941 - 1944 гг.» (Ленинград, Ждановский район, Серафимовское кладбище) (приложение №2).

Согласно паспорту памятника истории и культуры, составленному в 1986 г., дополнена датировка объекта – 27 января 1965 г. (дата открытия мемориала на участке 1). В качестве памятника описана только площадка у входа, где был сооружен мемориал. Остальные участки братских захоронений на территории Серафимовского кладбища не обозначены в паспорте.

Согласно материалам инвентаризации надгробий и памятников захоронений на территории Серафимовского кладбища, проведенной в 1993-1994 годах, в границах кладбища расположено несколько братских захоронений: на участках 52-66, 70, 72-73, 75-79, а также на участках Вязовый 1-1, 1-2 (см. схему – приложение №5, илл.35). Все указанные братские захоронения обозначены как земляные холмы, обнесенные бетонным поребриком, со стелой из белого мрамора (2-х – 4-х ступенчатые). На стелах высечен текст: «Вечная память героическим защитникам Ленинграда 1941-1943»³⁰. Отметок о том, что братские захоронения находятся под государственной охраной в материалах инвентаризации нет.

Такое оформление братских захоронений сохранялось как минимум до 2005 года.

Внешний вид братских захоронений со стелами из белого мрамора зафиксирован в проекте благоустройства захоронений, разработанном в 2005 году НО «Региональный архитектурно-художественный фонд». ³¹ Проектом благоустройства 2005 года не предполагалось радикальных изменений в планировке и архитектурном решении оформления братских захоронений, однако и эти решения не были выполнены.

Позднее мраморные стелы были заменены на гранитные памятники, также однотипные для всех братских захоронений.

На основании Постановления Правительства РФ от 10.07.2001 года № 527 «О перечне объектов исторического и культурного наследия федерального (общероссийского) значения, находящихся в г. Санкт-Петербурге» под государственную охрану как объект культурного наследия федерального значения был поставлен памятник «Братские могилы защитников и жителей г. Ленинграда, погибших во время блокады 1941-1944 гг.», 1965 г. (надгробия), арх. Лукин Я.Н., ск. Долинская Н.В., ск. Ельчукова М.К. (Серебряков пер., 1, Серафимовское кладбище) (приложение №3) (Постановление Совета Министров РСФСР от 04.12.1974 г. №624 в части г. Ленинграда – Санкт-Петербурга утратило силу).

Согласно Постановлению Правительства РФ от 10.07.2001 года № 527 объектом культурного наследия является только часть братских захоронений в южной части кладбища, где в 1965 году был установлен мемориал. В соответствии с данным постановлением в 2005 году были утверждены границы территории объекта культурного наследия, включавшие только южную часть братских захоронений (участок 1). Границы

³⁰ Архив КГИОП. Ведомости инвентаризации надгробий и памятников захоронений (приложение к планам участков). Натурное обследование 1993-1994 гг. Том 12, 27, 29. СПб, 1996 г.

³¹ Архив КГИОП. п. 943. Пр-4. Концепция благоустройства территории братских захоронений воинов-защитников Ленинграда на Серафимовском кладбище. НО «Региональный архитектурно-художественный фонд». СПб, 2005.

территории объекта были уточнены и утверждены распоряжением КГИОП от 27.11.2020 №422-р (действующие) (приложение №14).

Таким образом, еще в 1986 году после внесения в учетные документы объекта культурного наследия датировки памятника уточнения в виде даты установки мемориала – 27 января 1965 года – была сокращена территория братских захоронений, состоящих под государственной охраной как объект культурного наследия, что окончательно закрепилось постановлением Правительства РФ от 10.07.2001 года № 527.

В начале 2000-х годов начинается постепенное размещение современных индивидуальных захоронений на территориях, ранее отнесенных к братским захоронениям Великой Отечественной войны. Динамика этого явления фиксируется на космических снимках территории Серафимовского кладбища (приложение №5, илл. 37-40).

Кроме индивидуальных захоронений на территории братских захоронений размещаются и крупные мемориалы. Так, в соответствии с Распоряжением Администрации Санкт-Петербурга от 24.09.2001 № 847-ра «О захоронении моряков-подводников и создании мемориала морякам-подводникам, погибшим на атомном подводном крейсере «Курск» (приложение №14) на части территории братских захоронений (участок 63) был размещен новый мемориал. На основании Распоряжения Администрации Санкт-Петербурга от 12.03.2003 № 434-ра «О создании мемориального комплекса на Серафимовском кладбище в память о бойцах отряда милиции особого назначения, погибших при исполнении служебного долга» (приложение №14) на территории братских захоронений также был установлен новый мемориал.

Вдоль центральной аллеи на месте братских захоронений разместились и другие мемориалы: в память об аварии на Чернобыльской АЭС, «Сложенные крылья» (в память об авиакатастрофе над Синайским полуостровом в 2015 году), памятный знак в честь 100-летия службы уголовного розыска (2018 год).

В 2021 году братские захоронения Великой Отечественной войны, расположенные на территории Серафимовского кладбища вне мемориала в южной части кладбища, были включены в список выявленных объектов культурного наследия (приложение №1).

10.4. Описание объекта культурного наследия, современное состояние:

Выявленный объект культурного наследия «Братские могилы защитников и жителей города Ленинграда, погибших в 1941-1944 годах» представляет собой три участка захоронений в восточной и северной части Серафимовского кладбища. Все участки расположены в границах земельного участка с кадастровым номером 78:34:0413501:1216.

Захоронения представляют собой участки с газонным покрытием, обрамленные бетонным поребриком. В центре холмов установлены типовые обелиски: гранитные плиты с выгравированным текстом «Ленинград 1941-1945. Вечная память героическим защитникам города».

В границах ранее распланированных захоронений в настоящее время находятся современные индивидуальные захоронения: полностью исчезли участки 51, 57, 58, 60, 61, 65, 66, 70, 72, 73, 79, Вязовый 1-2; частично – 52, 53, 54, 75, 78, Вязовый 1-1.

На территории участка 63 расположен памятник погибшим на атомном подводном крейсере «Курск». На территории участка 60 – мемориал «Сложенные крылья» (в память об авиакатастрофе над Синайским полуостровом в 2015 году).

Визуальный осмотр подтвержден фотофиксацией от 03.06.2022 г. (приложение № 9).

10.5. Сведения, подлежащие указанию в заключении экспертизы:

- обоснование наличия или отсутствия историко-культурной, художественной, научной и мемориальной ценности объекта;
- обоснование включения, либо отказа во включении объекта в реестр;
- историческое наименование объекта (в случае обоснования включения в реестр);
- время возникновения объекта, даты основных изменений (перестроек, утрат, реконструктивных и ремонтно-реставрационных работ) и (при наличии) дата связанных с ним исторических событий (в случае обоснования включения в реестр);
- местонахождение объекта (в случае обоснования включения в реестр);
- описание особенностей (предмета охраны) объекта, являющихся основанием для его включения в реестр (в случае обоснования включения в реестр);
- предполагаемая категория историко-культурного значения объекта (в случае обоснования включения в реестр);
- вид объекта культурного наследия (в случае обоснования включения в реестр);
- границы территории объекта (в случае обоснования включения в реестр);
- фотографическое (иное графическое) изображение: для памятника - снимки общего вида, фасадов, предмета охраны данного объекта; для ансамбля - снимки общего вида, передающие планировочную структуру элементов и композиционные особенности ансамбля, снимки общего вида и фасадов памятников, входящих в состав ансамбля, снимки предмета охраны данного ансамбля; для достопримечательного места - совокупность снимков и (или) иных графических изображений, передающих планировочную структуру элементов и композиционные особенности достопримечательного места.

11. Перечень документов и материалов, собранных и полученных при проведении экспертизы, а также использованной для нее специальной, технической и справочной литературы:

11.1. Перечень документов и материалов, собранных и полученных при проведении экспертизы:

1. Выписка из Единого государственного реестра недвижимости об основных характеристиках и зарегистрированных правах на объект недвижимости от 26.08.2022г. № КУВИ-001/2022-147080909 (приложение № 12).

2. Архивная топосъемка Треста геодезических работ и инженерных изысканий по состоянию на 1932 г., 1960 г., 1962 г., 1964 г., 1965 г., 1968 г., 1972 г., 1974 г., 1976 г., 1983 г., 1989 г., 1999 г., 2007 г., 2012 г., 2017 г. (приложение № 2).

11.2. Использованная для экспертизы специальная, техническая, справочная и иная литература:

Нормативные и нормативно-правовые акты

1. Федеральный закон от 25.06.2002 № 73-ФЗ «Об объектах культурного наследия (памятниках истории и культуры) народов Российской Федерации».

2. Постановление Правительства Российской Федерации от 15.07.2009 г. № 569 «Об утверждении Положения о государственной историко-культурной экспертизе».

3. Закон Санкт-Петербурга от 12.07.2007 г. № 333-64 «Об охране объектов культурного наследия в Санкт-Петербурге».

4. Закон Санкт-Петербурга от 19.01.2009 г. № 820-7 «О границах объединенных зон охраны объектов культурного наследия, расположенных на территории Санкт-Петербурга, режимах использования земель и требованиях к градостроительным регламентам в границах указанных зон».

5. Приказ Министерства культуры Российской Федерации от 03.10.2011 г. № 954 «Об утверждении Положения о едином государственном реестре объектов культурного наследия (памятников истории и культуры) народов Российской Федерации».

6. Постановление Совета Министров РСФСР от 04.12.1974 г. №624 «О дополнении и частичном изменении Постановления Совета Министров РСФСР от 30 августа 1960 г. №1327 «О дальнейшем улучшении дела охраны памятников культуры в РСФСР» (приложение №2)

7. Постановление Правительства РФ от 10.07.2001 года № 527 «О перечне объектов исторического и культурного наследия федерального (общероссийского) значения, находящихся в г. Санкт-Петербурге» (приложение №3)

8. Распоряжение Администрации Санкт-Петербурга от 24.09.2001 № 847-ра «О захоронении моряков-подводников и создании мемориала морякам-подводникам, погибшим на атомном подводном крейсере «Курск» (Приложение №14)

9. Распоряжение Администрации Санкт-Петербурга от 12.03.2003 № 434-ра «О создании мемориального комплекса на Серафимовском кладбище в память о бойцах отряда милиции особого назначения, погибших при исполнении служебного долга» (Приложение №14)

Литература

1. Баранов Н.В. Силуэты блокады. Записки главного архитектора города. Л., 1982.
2. Кобак А. В., Пирютко Ю. М. Исторические кладбища Санкт-Петербурга. — Москва, ЗАО «Центрполиграф», 2009
3. Некрасова В.Л. Путеводитель по северным окрестностям Ленинграда. Финляндская и Приморская ж.д. Л., 1927
4. Пашский Павел Васильевич. Описание устройства Серафимовского в Новой Деревне Санкт-Петербургского уезда кладбища / Сост. по церков. документам священником Благовещ. Новодерев. церкви Павлом Пашским. — СПб.: Типолитография Страшунер, 1907.
5. Типовые проекты памятников братских и индивидуальных могил воинов Советской армии, военно-морского флота и партизан, погибших в боях с немецко-фашистскими захватчиками в годы Великой Отечественной войны. М., 1947

Архивы

ЦГАНТД СПб

Фонд Р 36 оп.36 д.420. Рабочие чертежи. Благоустройство. Планы дренажа и мелиорации по участкам. 1950–1954

Фонд Р 36 оп.36 д.421. Рабочие чертежи. Благоустройство. Генплан благоустройства по участкам. Посадочная ведомость. 1953.

Фонд Р 36 оп.36 д.422. Рабочие чертежи. Благоустройство. Дендропроект, дренаж, вертикальная планировка. 1960–1961.

Фонд Р 36 оп.36 д.423. Рабочие чертежи. Электротехническая часть. Наружное освещение. 1960–1964

Фонд Р 36 оп.36 д.418. Проектное задание. Рабочие чертежи. Пояснительная записка по благоустройству участков братских захоронений. Вертикальная планировка, мелиорация. Фасады памятников. 1946–1952

Фонд Р 36 оп.36 д.417. Проектное задание. Изыскания. Пояснительная записка. План, профиль, горизонтальная планировка. 1942

Фонд 386, Оп.1-4, Д.89. Стенографический отчет заседаний городского Архитектурного Совета за май месяц 1952 год.

Фонд Р-36. Опись 36. Дело 416. Изыскания для проектирования. План земельного участка. Заключение об инженерно-геологических условиях строительства ограды Серафимовского кладбища. Серафимовское кладбище 1942–1951

Фонд Р-415. Опись 22. Дело 1. Почвенное и огневое захоронение умерших в период блокады в Ленинграде. 01.01.1947–31.12.1947

Фонд Р-415. Опись 22. Дело 2. Альбом фотоснимков эксгумации трупов траншейного захоронения периода блокады Ленинграда. Приложение к отчету № 01.01.1947–31.12.1947

ЦГА СПб

Фонд Р 3221 оп.1 д.11. Списки и ведомости на выдачу жалованья служащим и рабочим Благовещенско-Серафимовское и Крестьянское кладбище.

Фонд Р 3180 оп.2 д.1750. Ведомости на выдачу заработной платы рабочим Серафимовского кладбища.

Фонд Р-3200. Опись 5. Дело 40. Переписка с трестами "Похоронное дело", Домовой очистки" и другими учреждениями о местах массового захоронения. 1942

Фонд Р-7384. Опись 3. Дело 58. Переписка по вопросам треста «похоронное дело». 1942 год

Фонд Р-7384. Опись 13. Дело 142. Сведения о количестве трупов, вывезенных трестом «Похоронное дело» 01.11.1942–29.02.1943

Фонд Р-3200. Опись 7. Дело 125. Годовой отчет треста "Похоронное дело" за 1943 год по основной деятельности. 1943 год / Бухгалтерия

Фонд Р-7384. Опись 29. Дело 82. Отчет о работе треста «Похоронное дело». 1946 г.

Фонд Р-4965. Опись 1. Дело 4358. Тресты: "Похоронное дело", "Ленводканалстрой", "Лендорстрой". Сектор статистики капитального строительства / 1949 год / Годовые отчеты

Фонд Р-3200. Опись 7. Дело 140. План по тресту "Похоронное дело" на 1944 год. 1944 год / Плановый отдел

Фонд Р-3200. Опись 7. Дело 310. Годовой отчет по основной деятельности треста "Похоронное дело". 1948 год / Плановый отдел

Фонд Р-4965. Опись 1. Дело 4096. Тресты: "Ленсвет", "Похоронное дело", Очистки, Управление кинофикации. Сектор статистики капитального строительства / 1948 год / Годовые отчеты

Фонд Р-3200. Опись 7. Дело 156. Годовой отчет по капвложениям треста "Похоронное дело" за 1944 год. 1944 год / Бухгалтерия

Фонд Р-3200. Опись 7. Дело 186. Годовой отчет городского треста "Похоронное дело" за 1945 год. 1945 год / Бухгалтерия

Фонд Р-3200. Опись 7. Дело 270. Отчет треста "Похоронное дело" за 1947 год по основной деятельности. 1947 год / Бухгалтерия

Фонд Р-3200. Опись 7. Дело 332. План по строительной конторе треста "Похоронное дело" на 1949 год. 1949 год / Плановый отдел

Фонд Р-3200. Опись 7. Дело 271. Отчет треста "Похоронное дело" за 1947 год по капитальным вложениям. 1947 год / Бухгалтерия

Фонд Р-3200. Опись 7. Дело 389. Годовой отчет строительной конторы треста "Похоронное дело" за 1949 год. 1949 год / Бухгалтерия

Фонд Р-3200. Опись 7. Дело 126. Годовой отчет треста "Похоронное дело" за 1943 год по капитальным вложениям. 1943 год / Бухгалтерия

Фонд Р-3200. Опись 7. Дело 155. Годовой отчет по основной деятельности треста "Похоронное дело" за 1944 год. 1944 год / Бухгалтерия

Фонд Р-3200. Опись 7. Дело 224. Годовой отчет треста "Похоронное дело" за 1946 год по капитальным вложениям 1946 год / Отдел кадров

Фонд Р-3200. Опись 7. Дело 312. Годовой отчет по строительной конторе треста "Похоронное дело" за 1948 год. 1948 год / Плановый отдел

Фонд Р-2076. Опись 2. Дело 335. Докладная записка заместителя председателя Плановой комиссии об изготовлении гробов для треста «Похоронное дело». За 1941 год / Сектор коммунального хозяйства

Фонд Р-3200. Опись 7. Дело 84. Отчет по капвложениям треста "Похоронное обслуживание" за 1942 год. 1942 год / Бухгалтерия

Фонд Р-4965. Опись 5. Дело 680. Мастерская Монументальная. 1956 год / Ленгорисполком / Трест похоронного обслуживания

Фонд Р-3200. Опись 7. Дело 82. Отчет по основной деятельности треста "Похоронное обслуживание" за 1942 год, часть 1. 1942 год / Бухгалтерия

Фонд Р-3200. Опись 7. Дело 83. Отчет по основной деятельности треста "Похоронное обслуживание" за 1942 год, часть 2. 1942 год / Бухгалтерия

Фонд Р-7384. Опись 59. Дело 13. Решение Исполкома Ленсовета от 17.06.1982г. № 404 «О благоустройстве закрытых кладбищ Ленинграда». Сектор контроля (решение Исполкома Ленсовета о снятии с контроля от 04.07.1988г. № 477)

Фонд Р-7384. Опись 59. Дело 22. Решение Исполкома Ленсовета от 18.06.1984г. № 436 «О мероприятиях по благоустройству воинских и братских захоронений Ленинграда в связи с 40-летием Победы советского народа в Великой Отечественной войне». Сектор контроля (решение Исполкома Ленсовета о снятии с контроля от 04.07.1988г. № 477)

Фонд Р-7384. Опись 57. Дело 93. Документы о выполнении решения Исполкома Ленсовета от 29.10.1984г. № 713 «О мероприятиях по подготовке и проведению празднования в Ленинграде 40-летия Победы Советского народа в Великой Отечественной войне» Группа контроля. 13.11.1984–03.03.1986

Фонд Р-7384. Опись 56-2. Дело 560. Документы по выполнению решения Исполкома Ленсовета от 28.05.1979г. № 360 «О мерах по дальнейшему улучшению содержания монумента героическим защитникам Ленинграда». 06.06.1979–29.07.1985

Фонд Р-3200. Опись 5. Дело 12. Переписка с Архитектурно-планировочным Управлением Ленсовета о строительстве бомбоубежищ и отведении мест для захоронения. 31.01.1940–08.09.1941

Фонд Р-2076. Опись 4-1. Дело 63. Доклад начальника Управления коммунального хозяйства «Год работы в условиях войны и блокады» 06.04.1943–31.12.1943 л. 147-191

ЦГАЛИ СПб

Фонд Р 118 оп.1 д.2631. Серафимович А.С., писатель Серафимовская улица, см. Тракторная улица Серафимовское кладбище «Серая лошадь», форт

Архив КГИОП

1. Паспорт исторического памятника (не здания) «Братские могилы погибших в дни героической обороны г. Ленинграда 1941-1944 гг.» 1950 г.
2. Фотографии. Серафимовское кладбище. Мемориал. (Комплект фотографий 1978 г.) Архив: 4-Брат. Инв. №2-176
3. Паспорт объекта культурного наследия «Ансамбль мемориальный Серафимовского кладбища» 31.10.1986 г. Архив: 4-Брат. Инв. №2-176
4. Ведомости инвентаризации надгробий и памятников захоронений (приложение к планам участков). Натурное обследование 1993-1994 гг. Том 12, 27, 29. СПб, 1996 г.
5. Концепция благоустройства территории братских захоронений воинов-защитников Ленинграда на Серафимовском кладбище. НО «Региональный архитектурно-художественный фонд». СПб, 2005. Архив: п. 943. Пр-4.
6. Благоустройство территории братских захоронений воинов-защитников Ленинграда на Серафимовском кладбище. Архитектурные решения. НО «Региональный архитектурно-художественный фонд». СПб, 2005. Архив: п. 943. Пр-3.

11.3. Электронные источники:

- 1) <https://docs.cntd.ru/>
- 2) <http://www.etomesto.ru/>
- 3) <https://pastvu.com/>

12. Обоснование вывода экспертизы

12.1. Обоснование историко-культурной ценности объекта и обоснование наличия (отсутствия) историко-культурной ценности выявленного объекта:

Серафимовское кладбище является одним из исторических кладбищ города, сыгравшего важную роль в истории блокадного Ленинграда.

С начала Великой Отечественной войны здесь были выделены дополнительные участки для массовых захоронений, что стало возможно по двум причинам: во-первых, это было относительно новое кладбище с большими свободными территориями вокруг, во-вторых, основной удар противника оказался с юга, линия фронта на севере города отстояла дальше, что позволяло использовать кладбище и проводить там захоронения. Эти факторы привели к тому, что Серафимовское кладбище стало вторым в городе по величине захоронений Великой Отечественной войны (после Пискаревского).

Серафимовское кладбище наряду с другими историческими кладбищами стало символом блокадного Ленинграда, что составляет **историческую и мемориальную ценность объекта**.

Увековечивание памяти погибших во время блокады Ленинграда жителей и воинов путем сохранения мест массовых захоронений, их оформлению, уточнению числа захороненных и увековечивание их имен – является важным элементом сохранения исторической памяти народа.

В силу того, что территория Серафимовского кладбища была окружена землями совхоза «Красная заря» и строениями свиновозхоза Ленгоснарпита, траншеи располагали с сохранением этих строений. Поэтому траншеи имеют различную длину и различное направление. Кроме того, вокруг церкви традиционно располагались довоенные захоронения, которые были сохранены при рытье траншей. Таким образом местоположение и планировка братских захоронений имеют свои градостроительные особенности. В проекте благоустройства 1940-х годов рассматривался вариант размещения после войны на этой территории рекреационной зоны, т.е. предполагалось закрытие кладбища и сохранение только мемориальной зоны. Это решение не было проработано и в дальнейшем не реализовано. В границах существующего кладбища территории братских захоронений представляют собой свободные от растительности большие участки. Отсутствие больших мемориалов и зеленых насаждений на братских могилах подчеркивают значительный масштаб захоронений (до распространения на их территории индивидуальных захоронений и поздних мемориалов). Открытые пространства братских захоронений формируют их **градостроительную ценность** как элемента планировки кладбища.

Несмотря на разработку масштабных проектов благоустройства территории братских захоронений в 1950-х годах с размещением значительных монументов, братские захоронения в восточной и северной части Серафимовского кладбища остались без монументального оформления и вплоть до 2000-х годов барские могилы были обозначены типовыми 2-х – 4-х ступенчатыми мраморными стелами. Современные гранитные стелы также представляют собой типовое решение, что не позволяет говорить о высокой **архитектурно-художественной ценности** архитектурного оформления объекта, однако историческое архитектурное решение стел, выполненных в советское время, будучи типовым для своего времени являлось характерным для таких памятников.

Таким образом, объект обладает исторической, градостроительной, мемориальной ценностью, имеет важное значение для истории и культуры Санкт-Петербурга как символ блокадного Ленинграда и является материальным воплощением той цены, которую город заплатил за победу в Великой Отечественной войне, что позволяет отнести его к категории: **объект культурного наследия регионального значения.**

12.2. Историческое наименование объекта:

Предлагается в названии объекта культурного наследия сохранить информацию об исторической функции объекта: **«Братские могилы защитников и жителей города Ленинграда, погибших в 1941-1944 годах».**

12.3. Время возникновения или дата создания объекта, даты основных изменений (перестройки) данного объекта и (или) даты связанных с ним исторических событий:

По результатам проведенных в рамках экспертизы архивно-библиографических изысканий установлены даты периода возникновения объекта, в связи с чем предлагается указать в качестве даты возникновения и даты постройки объекта: **1941-1944 гг.**

12.4. Местоположение объекта:

Адрес объекта в соответствии с адресом, указанным в выписке из ЕГРН (Приложение №4): **г. Санкт-Петербург, Серафимовское кладбище, участок 1.**

12.5. Обоснование вида объекта культурного наследия, согласно ст. 3. Федерального закона №73-ФЗ и категории историко-культурного значения объекта культурного наследия согласно ст. 4. Федерального закона №73-ФЗ:

Рассматриваемый объект культурного наследия представляет собой место массового захоронения жертв Великой Отечественной войны и блокады Ленинграда, и обладает особенностями, характерными для объекта культурного наследия – достопримечательное место.

В соответствии со ст. 3 Федерального закона №73-ФЗ достопримечательное место определяется как *«творения, созданные человеком, или совместные творения человека и природы, в том числе места традиционного бытования народных художественных промыслов; центры исторических поселений или фрагменты градостроительной планировки и застройки; памятные места, культурные и природные ландшафты, связанные с историей формирования народов и иных этнических общностей на территории Российской Федерации, историческими (в том числе военными) событиями, жизнью выдающихся исторических личностей; объекты археологического наследия; места совершения религиозных обрядов; места захоронений жертв массовых репрессий; религиозно-исторические места»*.

Учитывая вышеизложенное, предлагается включить объект «Братские могилы защитников и жителей города Ленинграда, погибших в 1941-1944 годах» в Единый государственный реестр объектов культурного наследия, вид объекта культурного наследия – **достопримечательное место**, категория историко-культурного значения – **объект культурного наследия регионального значения**.

12.6. Обоснование рекомендуемого плана границ территории объекта культурного наследия:

В ходе экспертизы рассмотрена карта-схема территории выявленного объекта культурного наследия, утвержденная распоряжением КГИОП от 09.08.2021 №123-рп (Приложение №1), проведен визуальный осмотр территории объекта культурного наследия и выполнен совмещенный план территории, на котором показаны границ захоронений в разные периоды.

По результатам анализа всего объема документов и материалов установлено, что предложенным распоряжением КГИОП от 09.08.2021 №123-рп план границ территории не учтена территория вдоль главной аллеи, на которой сохранились фрагменты братских захоронений, не использованная повторно в 2010-х годах.

Требования к осуществлению деятельности (режим использования территории) в границах территории объекта культурного наследия – достопримечательного места – разрабатывается в рамках отдельного проекта.

12.7. Обоснование рекомендуемого предмета охраны объекта культурного наследия:

В качестве предмета охраны объекта культурного наследия регионального значения – достопримечательное место предлагается установить следующие характеристики:

- тип рельефа (равнинный)
- тип озеленения (газоны)

- элементы благоустройства:
 - набивные дорожки между куртинами
- элементы объемно-пространственной структуры:
 - памятные стелы с надписью
- объемно-пространственное взаимодействие сооружений (соподчинение сооружений по размерам и планировочному решению)
 - характерные точки визуального восприятия территории (с дорожек)

Рекомендованный перечень элементов предмета охраны обеспечивает сохранение подлинных особенностей объекта культурного наследия. Представлен в Приложении №9.

13. Выводы экспертизы:

Обосновано включение выявленного объекта культурного наследия «Братские могилы защитников и жителей города Ленинграда, погибших в 1941-1944 годах» по адресу: Санкт-Петербург, Заусадебная улица, 33 (Серафимовское кладбище), в Единый государственный реестр объектов культурного наследия (памятников истории и культуры) народов Российской Федерации (**положительное заключение**) в качестве объекта культурного наследия регионального значения достопримечательное место «**Братские могилы защитников и жителей города Ленинграда, погибших в 1941-1944 годах**».

14. Сведения, подлежащие указанию в заключение экспертизы:

- Обоснование наличия или отсутствия историко-культурной, художественной, научной и мемориальной ценности объекта: **обосновано** наличие историко-культурной, градостроительной и архитектурно-художественной ценности объекта.

- Обоснование включения, либо отказа во включении объекта в реестр: **обосновано включение** выявленного объекта культурного наследия «Братские могилы защитников и жителей города Ленинграда, погибших в 1941-1944 годах» в единый государственный реестр объектов культурного наследия (памятников истории и культуры) народов Российской Федерации.

- Историческое наименование объекта (в случае обоснования включения в реестр): «**Братские могилы защитников и жителей города Ленинграда, погибших в 1941-1944 годах**».

- Время возникновения объекта, даты основных изменений (перестроек, утрат, реконструктивных и ремонтно-реставрационных работ) и (при наличии) дата связанных с ним исторических событий (в случае обоснования включения в реестр): **1941-1944 г.**

- Местонахождение объекта (в случае обоснования включения в реестр): **г. Санкт-Петербург, Серафимовское кладбище, участок 1.**

- Описание особенностей (предмета охраны) объектов, являющихся основанием для его включения в реестр (в случае обоснования включения в реестр): см. **Приложение №9.**

- Предполагаемая категория историко-культурного значения объекта (в случае обоснования включения в реестр): **объект культурного наследия регионального значения.**

- Вид объекта культурного наследия (в случае обоснования включения в реестр): **достопримечательное место.**

- Границы территории объекта (в случае обоснования включения в реестр): см. **Приложение №10.**

15. Перечень приложений к заключению экспертизы:

Приложение № 1. Копия распоряжения КГИОП от 09.08.2021 №123-рп «О включении в перечень выявленных объектов культурного наследия объекта, обладающего признаками объекта культурного наследия «Братские могилы защитников и жителей города Ленинграда, погибших в 1941-1944 годах»

Приложение № 2. Постановление Совета Министров РСФСР от 04.12.1974 г. №624 «О дополнении и частичном изменении Постановления Совета Министров РСФСР от 30 августа 1960 г. №1327 «О дальнейшем улучшении дела охраны памятников культуры в РСФСР» (выдержка)

Приложение № 3. Постановление Правительства РФ от 10.07.2001 года № 527 «О перечне объектов исторического и культурного наследия федерального (общероссийского) значения, находящихся в г. Санкт-Петербурге» (выдержка)

Приложение № 4. Выписка из ЕГРН от 26.08.2022г. № КУВИ-001/2022-147080909 на земельный участок по адресу: г. Санкт-Петербург, Серафимовское кладбище, участок 1

Приложение № 5. Материалы иконографии

Приложение № 6. Материалы фотофиксации от 03.06.2022 г.

Приложение № 7. Историко-культурный опорный план

Приложение № 8. Совмещенный план

Приложение № 9. Рекомендованный предмет охраны

Приложение № 10. План границ территории

Приложение № 11. Копия договора на проведение государственной историко-культурной экспертизы

Приложение № 12. Копии договоров с экспертами

Приложение № 13. Извлечения из приказов Минкультуры России «Об аттестации экспертов по проведению государственной историко-культурной экспертизы»

Приложение №14. Иные материалы:

- Распоряжение Администрации Санкт-Петербурга от 24.09.2001 № 847-ра «О захоронении моряков-подводников и создании мемориала морякам-подводникам, погибшим на атомном подводном крейсере «Курск»

- Распоряжение Администрации Санкт-Петербурга от 12.03.2003 № 434-ра «О создании мемориального комплекса на Серафимовском кладбище в память о бойцах отряда милиции особого назначения, погибших при исполнении служебного долга»

- Распоряжение КГИОП от 27.11.2020 №422-р «Об утверждении границ и режима использования территории объекта культурного наследия федерального значения «Братские могилы защитников и жителей г. Ленинграда, погибших во время блокады 1941-1944 гг.» и признании утратившим силу распоряжения КГИОП от 15.05.2020 №140р»

- совмещение фотографий мест индивидуальных захоронений

- письмо КГИОП от 25.10.2022 № 01-24-2268/22-0-1

- документы ООО «Союз Экспертов Северо-Запада»

16. Дата оформления заключения экспертизы: 10.11.2022

Подпись эксперта

(подписано усиленной электронной
подписью)

Макарова М.В.



ПРАВИТЕЛЬСТВО САНКТ-ПЕТЕРБУРГА
КОМИТЕТ ПО ГОСУДАРСТВЕННОМУ КОНТРОЛЮ, ИСПОЛЬЗОВАНИЮ
И ОХРАНЕ ПАМЯТНИКОВ ИСТОРИИ И КУЛЬТУРЫ
РАСПОРЯЖЕНИЕ

окуд

09.08.2021№ 123-рп

**О включении в перечень
выявленных объектов
культурного наследия объекта,
обладающего признаками объекта
культурного наследия
«Братские могилы защитников и жителей
города Ленинграда, погибших в 1941-1944 годах»**

В соответствии с пунктом 4 статьи 16.1 Федерального закона от 25.06.2002 № 73-ФЗ «Об объектах культурного наследия (памятниках истории и культуры) народов Российской Федерации» (далее – Федеральный закон) и статьей 12.1 Закона Санкт-Петербурга от 12.07.2007 № 333-64 «Об охране объектов культурного наследия в Санкт-Петербурге», в связи с поступлением в КГИОП заявления от 18.01.2021 № 01-33-2/21-0-0 о включении в единый государственный реестр объектов культурного наследия (памятников истории и культуры) народов Российской Федерации объекта, обладающего признаками объекта культурного наследия, расположенного по адресу: Санкт-Петербург, Заусадебная улица, 33 (Серафимовское кладбище) и на основании заключения о наличии (отсутствии) историко-культурной ценности объекта, обладающего признаками объекта культурного наследия:

1. Включить в перечень выявленных объектов культурного наследия объект, обладающий признаками объекта культурного наследия «Братские могилы защитников и жителей города Ленинграда, погибших в 1941-1944 годах», расположенный по адресу: Санкт-Петербург, Заусадебная улица, 33 (Серафимовское кладбище).

2. Исключить объект, указанный в пункте 1 распоряжения, из списка объектов, обладающих признаками объектов культурного наследия.

3. Утвердить карту-схему территории выявленного объекта культурного наследия «Братские могилы защитников и жителей города Ленинграда, погибших в 1941-1944

годах», расположенного по адресу: Санкт-Петербург, Заусадебная улица, 33 (Серафимовское кладбище), согласно приложению к распоряжению.

4. Начальнику отдела государственного реестра объектов культурного наследия обеспечить:

4.1. Направление собственнику и (или) иному законному владельцу объекта, указанного в пункте 1 распоряжения, уведомления о необходимости выполнения требований к содержанию и использованию выявленного объекта культурного наследия, определенных пунктами 1 - 3 статьи 47.3 Федерального закона, с приложением копии распоряжения в срок не более трех рабочих дней.

4.2. Направление в Управление Федеральной службы государственной регистрации, кадастра и картографии по Санкт-Петербургу копии распоряжения в срок не более пяти рабочих дней.

4.3. Внесение соответствующих изменений в «Геоинформационную базу данных по объектам культурного наследия, границам в режимах зон охраны на территории Санкт-Петербурга».

4.4. Разработку и утверждение границ территории выявленного объекта культурного наследия в срок до 31.12.2021.

5. Контроль за выполнением настоящего распоряжения возложить на начальника Управления государственного реестра объектов культурного наследия.

Председатель КГИОП



С.В. Макаров

Карта-схема территории выявленного объекта культурного наследия
«Братские могилы защитников и жителей города Ленинграда,
погибших в 1941-1944 годах»

Санкт-Петербург, Заусадская улица, 33 (Серафимовское кладбище)



Масштаб 1:5000



Выявленный объект культурного наследия

СОВЕТ МИНИСТРОВ РСФСР

ПОСТАНОВЛЕНИЕ
от 4 декабря 1974 г. N 624

**О ДОПОЛНЕНИИ И ЧАСТИЧНОМ ИЗМЕНЕНИИ ПОСТАНОВЛЕНИЯ
СОВЕТА МИНИСТРОВ РСФСР ОТ 30 АВГУСТА 1960 Г. N 1327
"О ДАЛЬНЕЙШЕМ УЛУЧШЕНИИ ДЕЛА ОХРАНЫ ПАМЯТНИКОВ
КУЛЬТУРЫ В РСФСР"**

Совет Министров РСФСР постановляет:

В дополнение и частичное изменение [Постановления](#) Совета Министров РСФСР от 30 августа 1960 г. N 1327 "О дальнейшем улучшении дела охраны памятников культуры в РСФСР" (приложение N 1) принять предложение Министерства культуры РСФСР о включении в список памятников культуры, подлежащих охране как памятники государственного значения, утвержденный указанным Постановлением Совета Министров РСФСР, памятников культуры согласно [Приложению N 1](#) и исключении из этого списка памятников культуры согласно [Приложению N 2](#).

Председатель Совета
Министров РСФСР
М.СОЛОМЕНЦЕВ

Заместитель Управляющего Делами
Совета Министров РСФСР
И.ФИЛАТОВ

Приложение N 1
к Постановлению
Совета Министров РСФСР
от 4 декабря 1974 г. N 624

**ПЕРЕЧЕНЬ
ПАМЯТНИКОВ КУЛЬТУРЫ, ВКЛЮЧАЕМЫХ В СПИСОК
ПАМЯТНИКОВ КУЛЬТУРЫ, ПОДЛЕЖАЩИХ ОХРАНЕ КАК
ПАМЯТНИКИ ГОСУДАРСТВЕННОГО ЗНАЧЕНИЯ, УТВЕРЖДЕННЫЙ
[ПОСТАНОВЛЕНИЕМ](#) СОВЕТА МИНИСТРОВ РСФСР
ОТ 30 АВГУСТА 1960 Г. N 1327
(ПРИЛОЖЕНИЕ N 1)**

ИСТОРИЧЕСКИЕ [ПАМЯТНИКИ](#)

Наименование памятника	Местонахождение памятника
АЛТАЙСКИЙ КРАЙ	

расширенном заседании Петроградского Совета профсоюзов	
Дом, в котором в 1917 г. Ленин Владимир Ильич неоднократно выступал на Чрезвычайном съезде Советом крестьянских депутатов	набережная реки Фонтанки, 6
Дом, в котором в 1895 г. жила Крупская Надежда Константиновна	ул. Жуковского, 28/12
Дом, в котором в 1917 г. находился секретариат ЦК РСДРП(б)	ул. Петра Лаврова, 19, кв. 7
Дом, в котором в 1917 г. находилось Центральное Бюро Петроградских профсоюзов	ул. Петра Лаврова, 40
Дом, в котором в 1917 г. находилась Военная организация при ЦК РСДРП(б)	Литейный пр., 2
ЖДАНОВСКИЙ РАЙОН	
Дом, где в квартире профессора Н.М. Книповича в 1905 - 1906 гг. Ленин Владимир Ильич встречался с партийными товарищами и проводил различные совещания	Колпинская ул., 3, кв. 16
Дом, где в квартире К.Ф. Неслуховского осенью 1906 г. Ленин Владимир Ильич работал над своими статьями и встречался с партийными работниками	Малая Гребецкая ул., 9/5
Дом, в котором в 1814 г. жил архитектор Воронихин Андрей Никифорович	Кировский пр., 62
Братские могилы защитников г. Ленинграда, погибших во время блокады в годы Великой Отечественной войны 1941 - 1944 гг.	Серафимовское кладбище
Могилы: Бубриха Дмитрия Васильевича (1890 - 1949), языковеда	-"-
Сильвина Михаила Александровича (1874 - 1955), члена петербургского "Союза борьбы за освобождение рабочего класса"	-"-
КАЛИНИНСКИЙ РАЙОН	
Старое здание Финляндского вокзала, в котором 3 апреля 1917 г. произошла встреча возвратившегося из эмиграции Ленина Владимира Ильича с рабочими, солдатами и матросами	пл. Ленина, 6
Паровоз "М-293", на котором в 1917 г. Ленин Владимир Ильич уехал в Финляндию и в апреле возвратился в Петроград	Финляндский вокзал
Дом, в котором Ленин Владимир Ильич принимал участие во встрече Нового, 1918 года, устроенной Выборгским районным Советом для рабочих-красногвардейцев, отправлявшихся на фронт	ул. Комсомола, 22
Могилы:	

ПРАВИТЕЛЬСТВО РОССИЙСКОЙ ФЕДЕРАЦИИ

ПОСТАНОВЛЕНИЕ

от 10 июля 2001 года N 527

О перечне объектов исторического и культурного наследия
федерального (общероссийского)
значения, находящихся в г.Санкт-Петербурге

(с изменениями на 13 октября 2008 года)

Документ с изменениями, внесенными:

[распоряжением Правительства Российской Федерации от 22 февраля 2006 года N 240-р;](#)

[распоряжением Правительства Российской Федерации от 2 июня 2006 года N 801-р;](#)

[распоряжением Правительства Российской Федерации от 13 октября 2008 года N 1480-р.](#)

Правительство Российской Федерации

постановляет:

1. Одобрить работу Министерства культуры Российской Федерации и правительства Санкт-Петербурга, проведенную совместно с научно-исследовательскими организациями и организациями по охране памятников истории и культуры, по уточнению пообъектного состава памятников истории и культуры федерального (общероссийского) значения, находящихся в г.Санкт-Петербурге.

2. Утвердить прилагаемый [перечень объектов исторического и культурного наследия федерального \(общероссийского\) значения, находящихся в г.Санкт-Петербурге.](#)

3. Признать утратившими силу:

[приложение N 1 к постановлению Совета Министров РСФСР от 30 августа 1960 года N 1327 "О дальнейшем улучшении дела охраны памятников культуры в РСФСР"](#) в части, касающейся памятников культуры г.Ленинграда;

[приложение N 1 к постановлению Совета Министров РСФСР от 4 декабря 1974 года N 624 "О дополнении и частичном изменении постановления Совета Министров РСФСР от 30 августа 1960 года N 1327 "О дальнейшем улучшении дела охраны памятников культуры в РСФСР"](#) в части, касающейся памятников культуры г.Ленинграда;

[приложение к постановлению Совета Министров РСФСР от 7 сентября 1976 года N 495 "О дополнении постановления Совета Министров РСФСР от 30 августа 1960 года N 1327 "О дальнейшем улучшении дела охраны памятников культуры в РСФСР" \(СП РСФСР, 1976, N 17, ст.134\)](#) в части, касающейся памятников культуры г.Ленинграда;

[постановление Правительства Российской Федерации от 20 февраля 1992 года N 116 "О включении в список исторических памятников ледокола "Красин"](#).

Председатель Правительства
Российской Федерации
М.Касьянов

Приложение. Перечень объектов исторического и культурного наследия федерального (общероссийского) значения, находящихся в г.Санкт-Петербурге

УТВЕРЖДЕН
постановлением Правительства
Российской Федерации
от 10 июля 2001 года N 527

(с изменениями на 13 октября 2008 года)

Наименование и дата сооружения памятника истории и культуры	Местонахождение памятника истории и культуры
---	--

сад парадного двора, 1787 г.

35

Свердловская наб., 40

Дом, где в октябре 1917 г.
жил Ленин В.И.

Сердобольская ул., 1

Братские могилы защитников и
жителей г. Ленинграда, погибших
во время блокады 1941-1944 гг.,
1965 г. (надгробия),
арх. Лукин Я.Н.,
ск. Долинская Н.В.,
ск. Ельчукова М.К.

Серебряков пер., 1,
Серафимовское кладбище

Могила Белехова Н.Н.
(1904-1956), архитектора,
реставратора

Серебряков пер., 1,
Серафимовское кладбище

Могила Бубриха Д.В.
(1890-1949), лингвиста

Серебряков пер., 1,
Серафимовское кладбище

Могила Жихаревой Е.Т.
(1875-1967), актрисы

Серебряков пер., 1,
Серафимовское кладбище

Могила Ланга Г.Ф. (1875-1948),
терапевта

Серебряков пер., 1,
Серафимовское кладбище

Могила Матье М.Э. (1899-1966),
египтолога

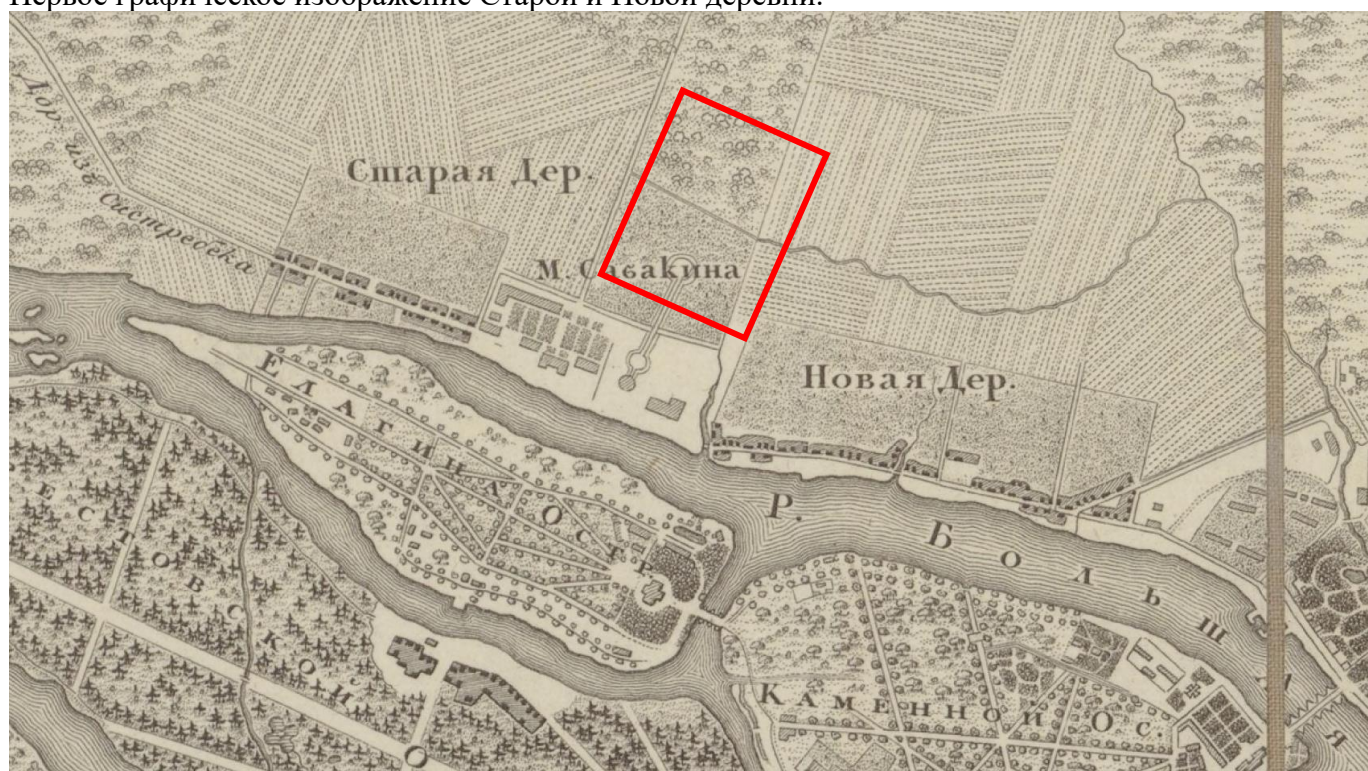
Серебряков пер., 1,
Серафимовское кладбище

Могила Панина-Коломенкина Н.А. (1874-1956), фигуриста, первого Олимпийского чемпиона России	Серебряков пер., 1, Серафимовское кладбище
Могила Петрова А.Н. (1906-1983), историка архитектуры	Серебряков пер., 1, Серафимовское кладбище
Могила Сильвина М.А. (1874-1955), революционера	Серебряков пер., 1, Серафимовское кладбище
Могила Струве В.В. (1899-1965), востоковеда	Серебряков пер., 1, Серафимовское кладбище
Могила Филонова П.Н. (1883-1941), художника	Серебряков пер., 1, Серафимовское кладбище
Могила Бартольда В.В. (1869-1930), востоковеда	р. Смоленки наб., 27, Смоленское лютеранское кладбище
Могила Брандта Ф.Ф. (1802-1879), зоолога	р. Смоленки наб., 27, Смоленское лютеранское кладбище
Могила Буша И.Ф. (1771-1843), анатома и хирурга	р. Смоленки наб., 27, Смоленское лютеранское кладбище

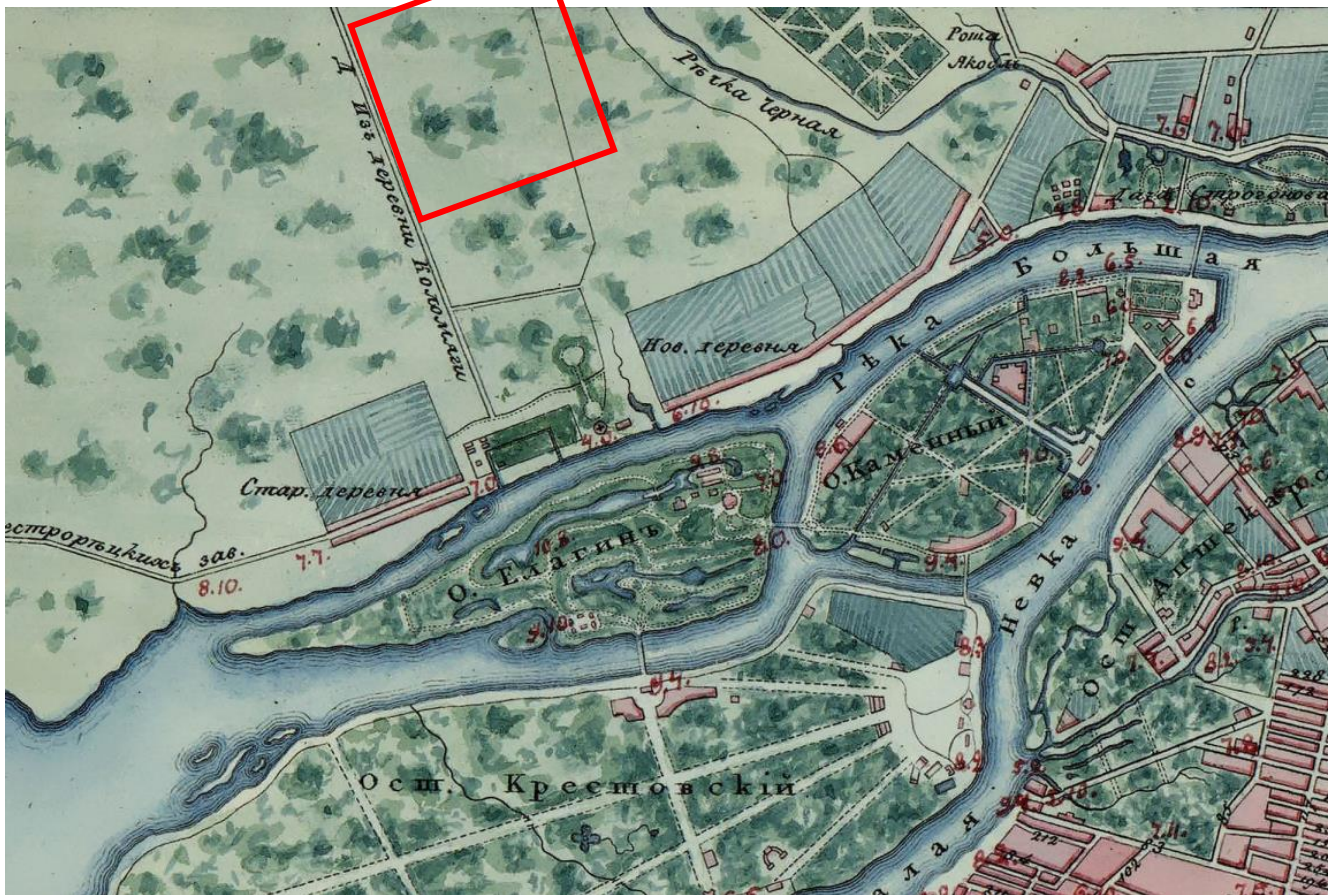
Материалы иконографии



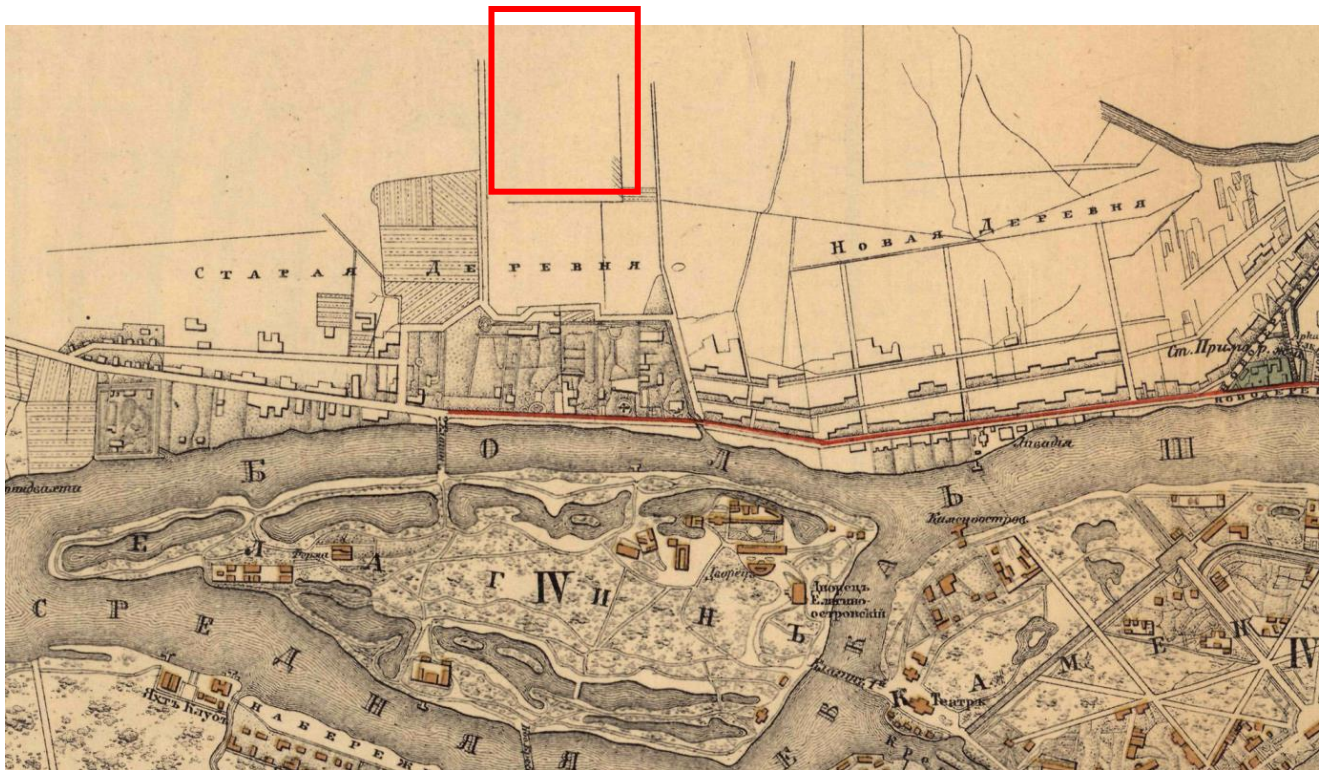
Илл. 1. План столичного города Санкт-Петербург. 1804 г.
Первое графическое изображение Старой и Новой деревни.



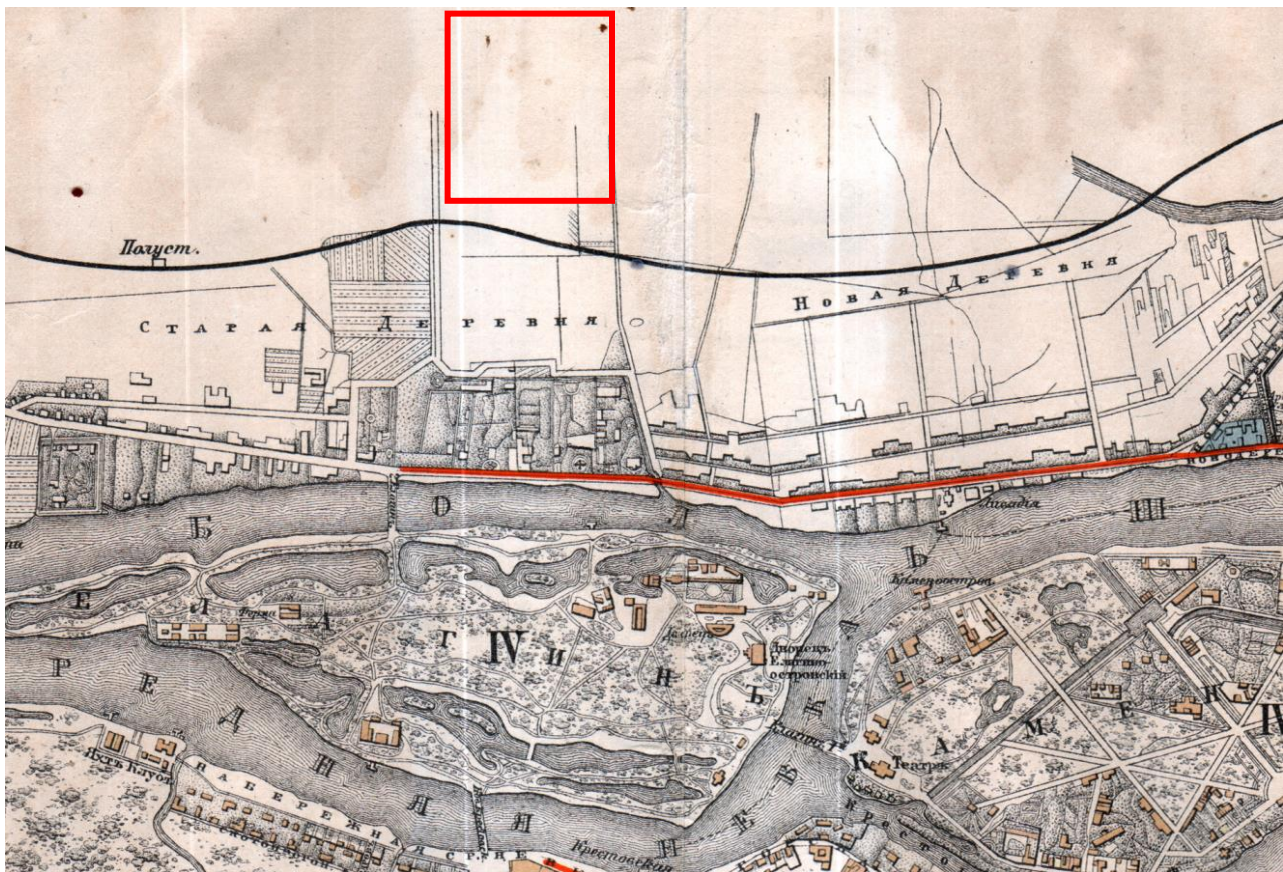
Илл. 2. План Санкт-Петербурга 1817 г.



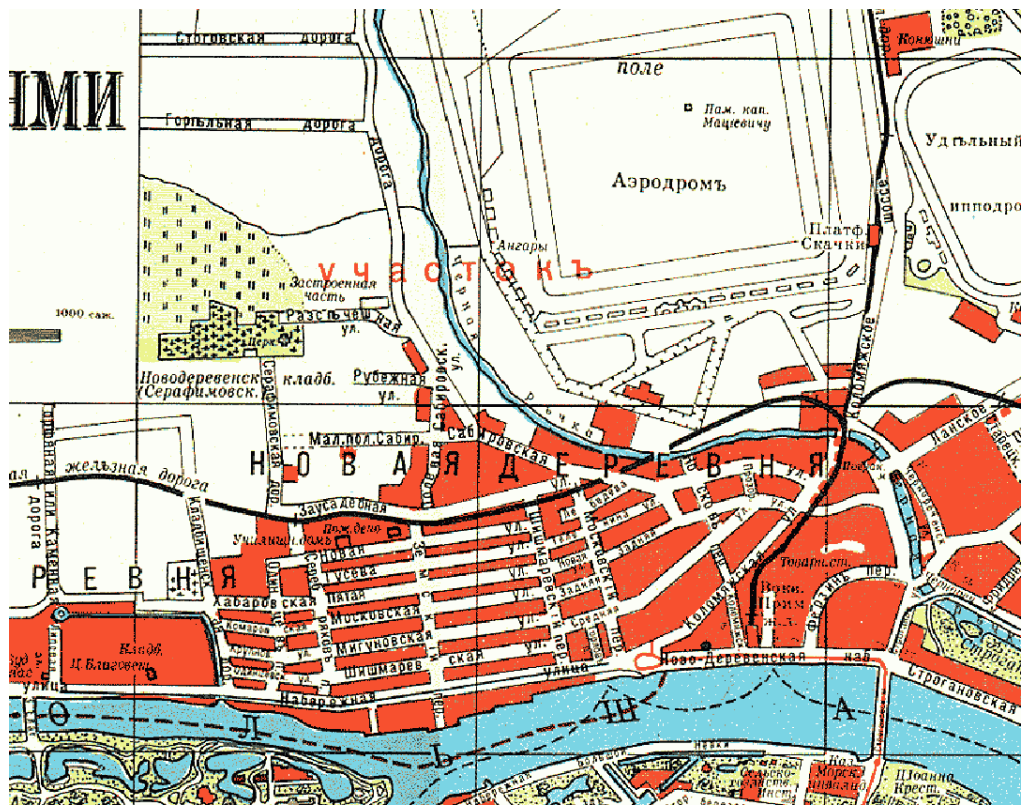
Илл. 3. План Санкт-Петербурга 1822 г.



Илл. 4. План Санкт-Петербурга 1894 г.



Илл. 5. План Санкт-Петербурга 1901 г.



Илл. 6. План Санкт-Петербурга 1914 г. Показано Серафимовское кладбище с церковью.



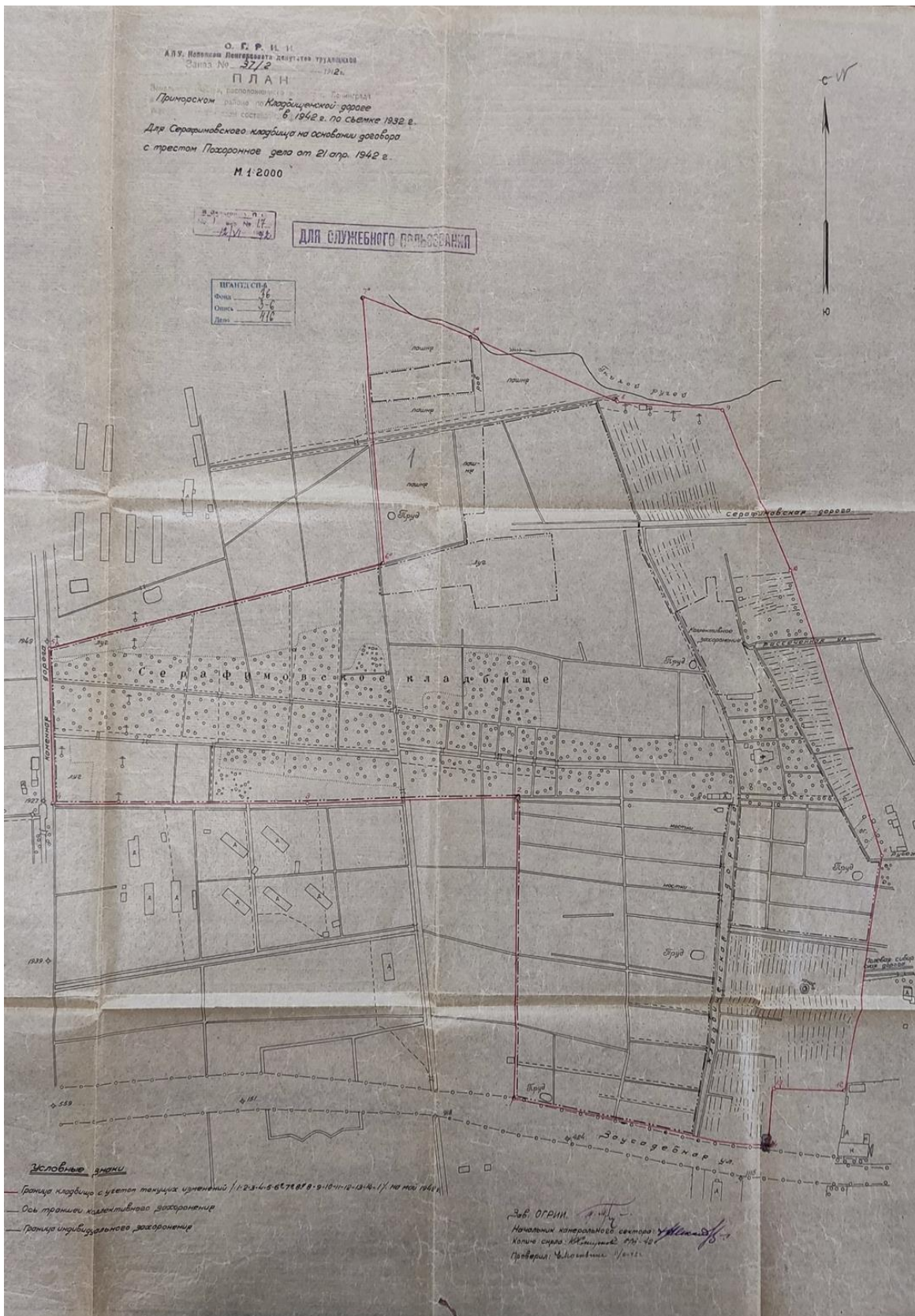
Илл. 7. Топографическая съемка территории кладбища. 1932 г.
 Архив ТрестГРИ



Илл. 8. Топографическая съёмка территории кладбища. 1932 г.
Архив ТрестГРИ



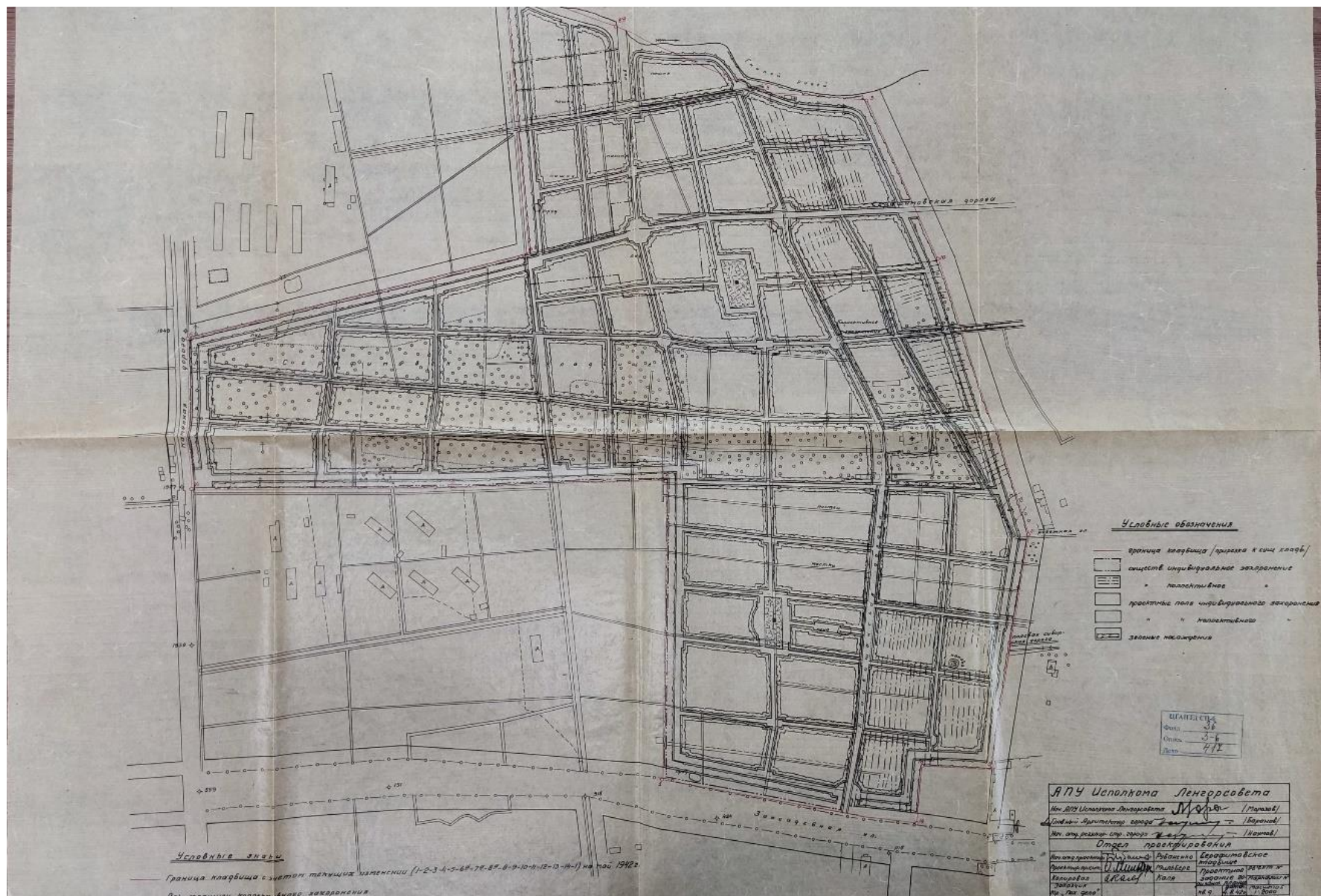
Илл. 9. Аэрофотосъемка 1941 г.




Илл. 10. План земельного участка Серафимовского кладбища, 1942 г. (на основании съемки 1932г.) - Здесь и далее по тексту: материал публикуется по согласованию с правообладателем - ОАО «ЛЕННИИПРОЕКТ». Место хранения: ЦНАНТД, ф. 36, оп. 3-6, д. № 416, л. 1.



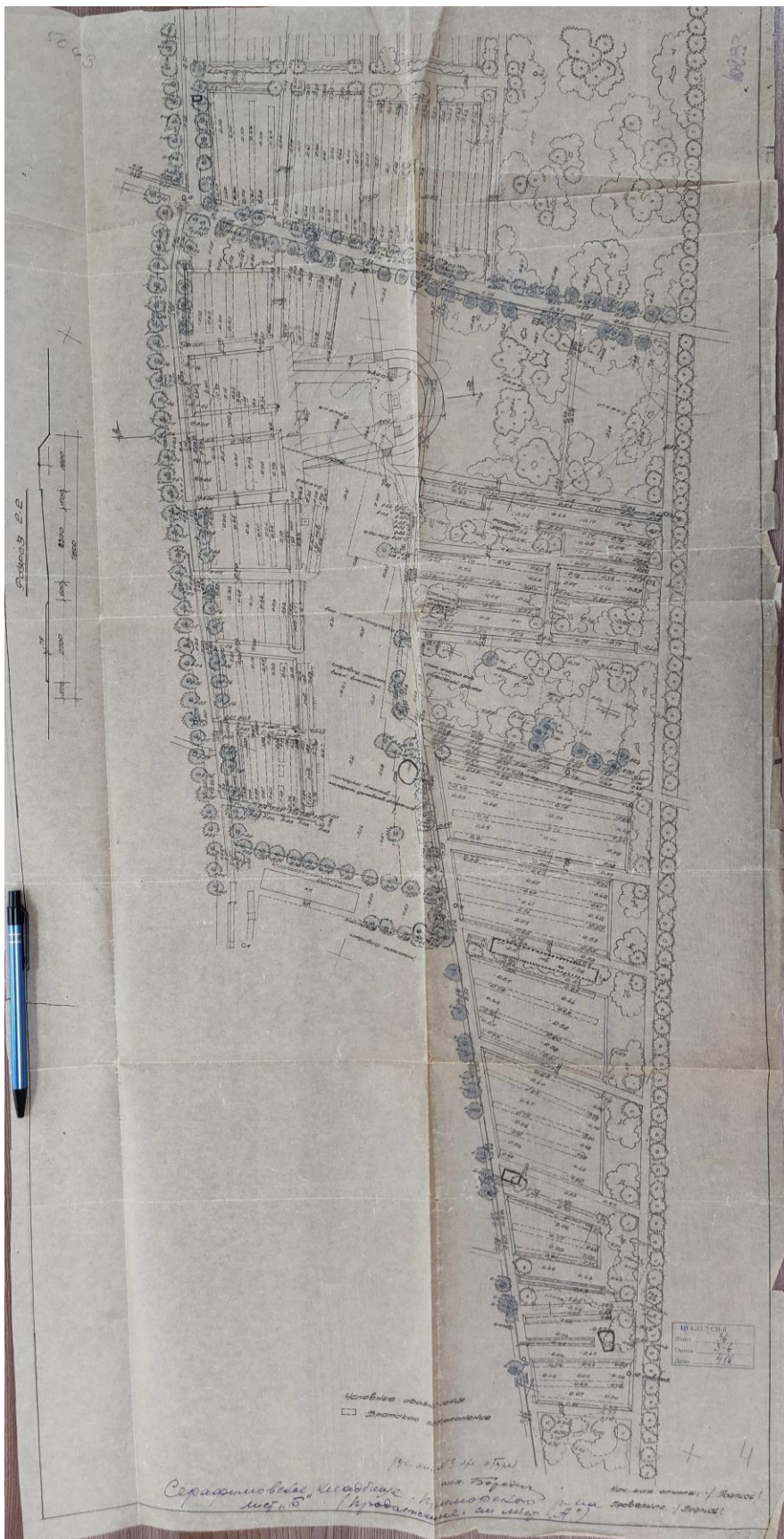
Илл. 11. Проектное задание. Изыскания. Пояснительная записка. План, профиль, горизонтальная планировка.
ЦГАНТД СПб, Ф. Р 36, Оп. 36, д. 417.



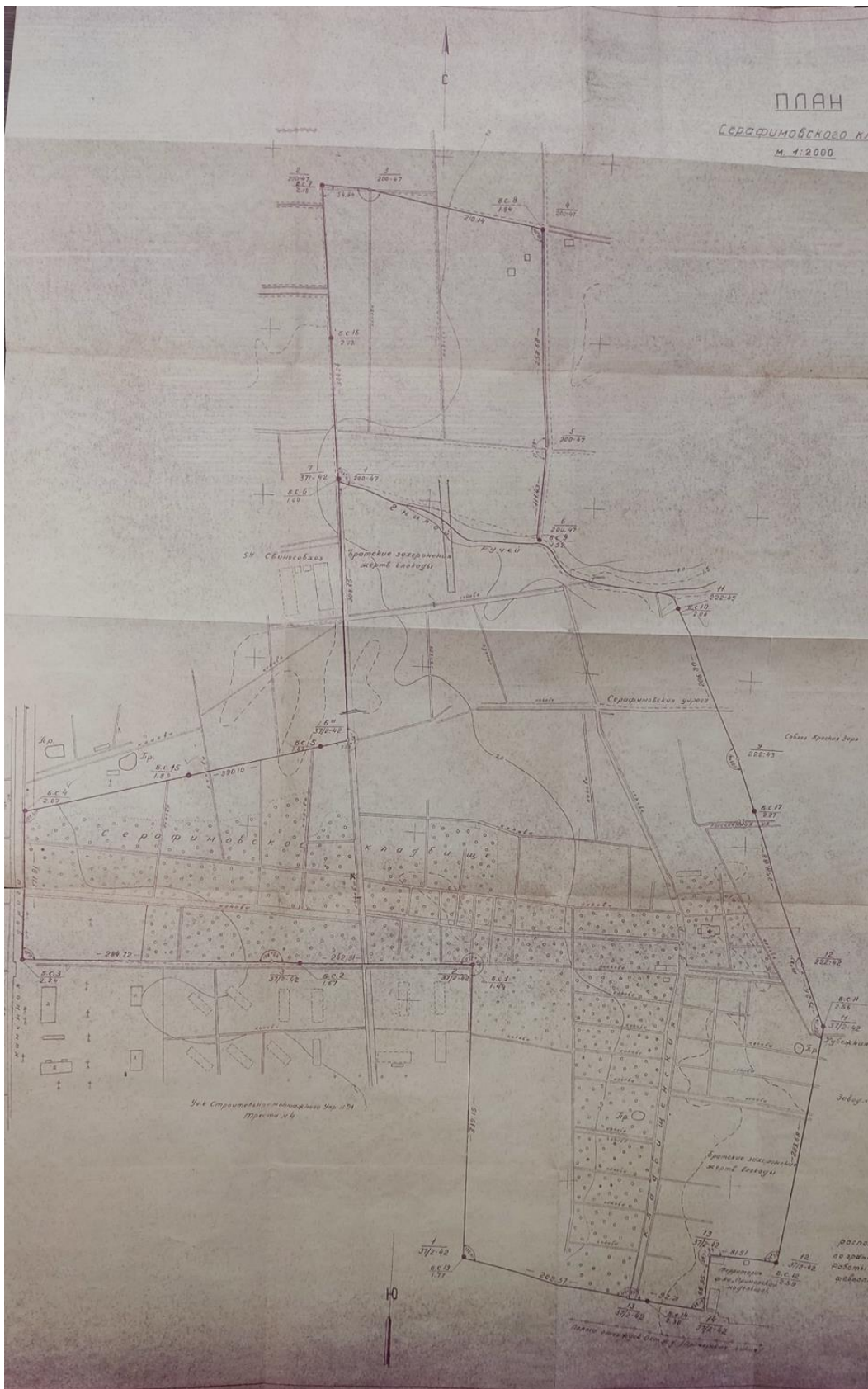
Илл. 12. Проектное задание горизонтальной планировки от 04.08.1942.
 ЦНАНТД, ф. 36, оп. 3-6, д. № 417, л. 13.



Илл. 13. Съемка территории кладбища и проект благоустройства. 1945 г. Фрагмент плана (участок 4). ЦГАНТД СПб. Фонд Р-36. Опись 36. Дело 416. 1942–1951



Илл. 14. Съёмка территории кладбища и проект благоустройства. 1945 г. Фрагмент плана (участок 2-3). ЦГАНТД СПб. Фонд Р-36. Описание 36. Дело 416. 1942–1951



Илл. 15. Территория кладбища согласно карте к Заключение об инженерно-геологических условиях строительства ограды на объекте, 1948 г. ЦНАНТД, ф.36, оп. 36, д. № 416, л. 10.

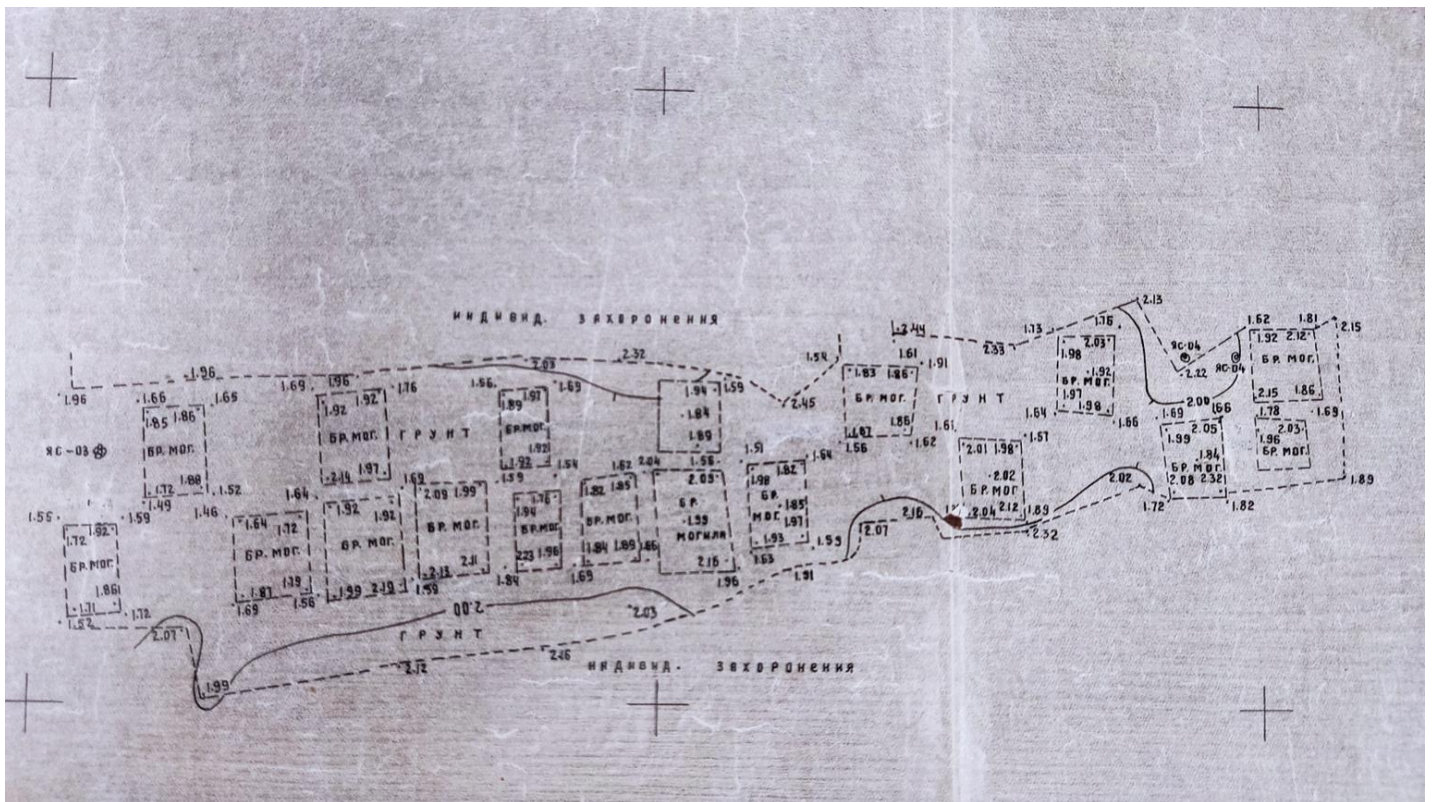


Илл. 16. Фото 1950 г. (из паспорта КГИОП). Общий вид на Братское захоронение.

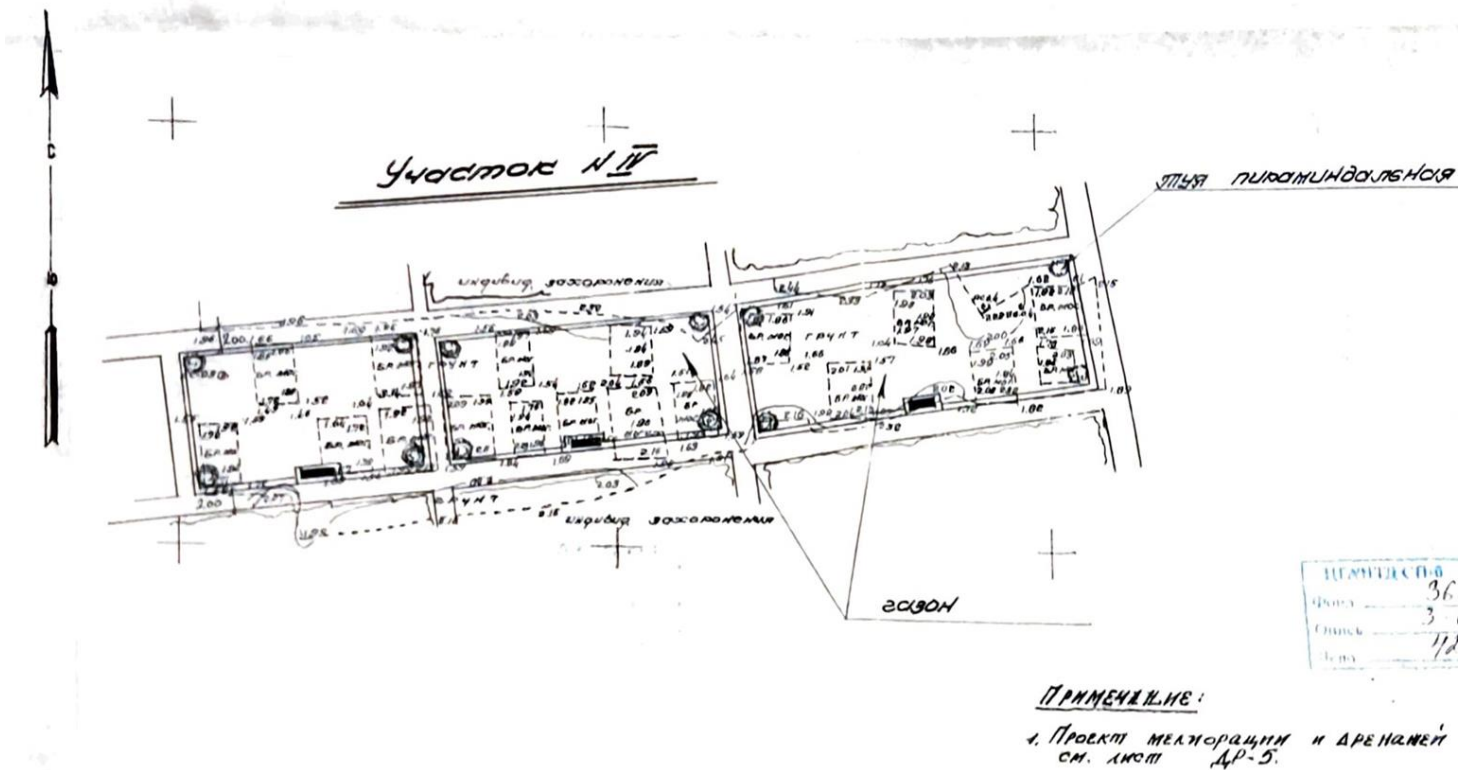


*Серафимовское кладбище. Памятник героям-ленинградцам,
погибшим в борьбе за свободу и независимость нашей Родины
в 1941—1943 годах.*


Илл. 17. Фото 1956 г. Фигура солдата на участке 1.



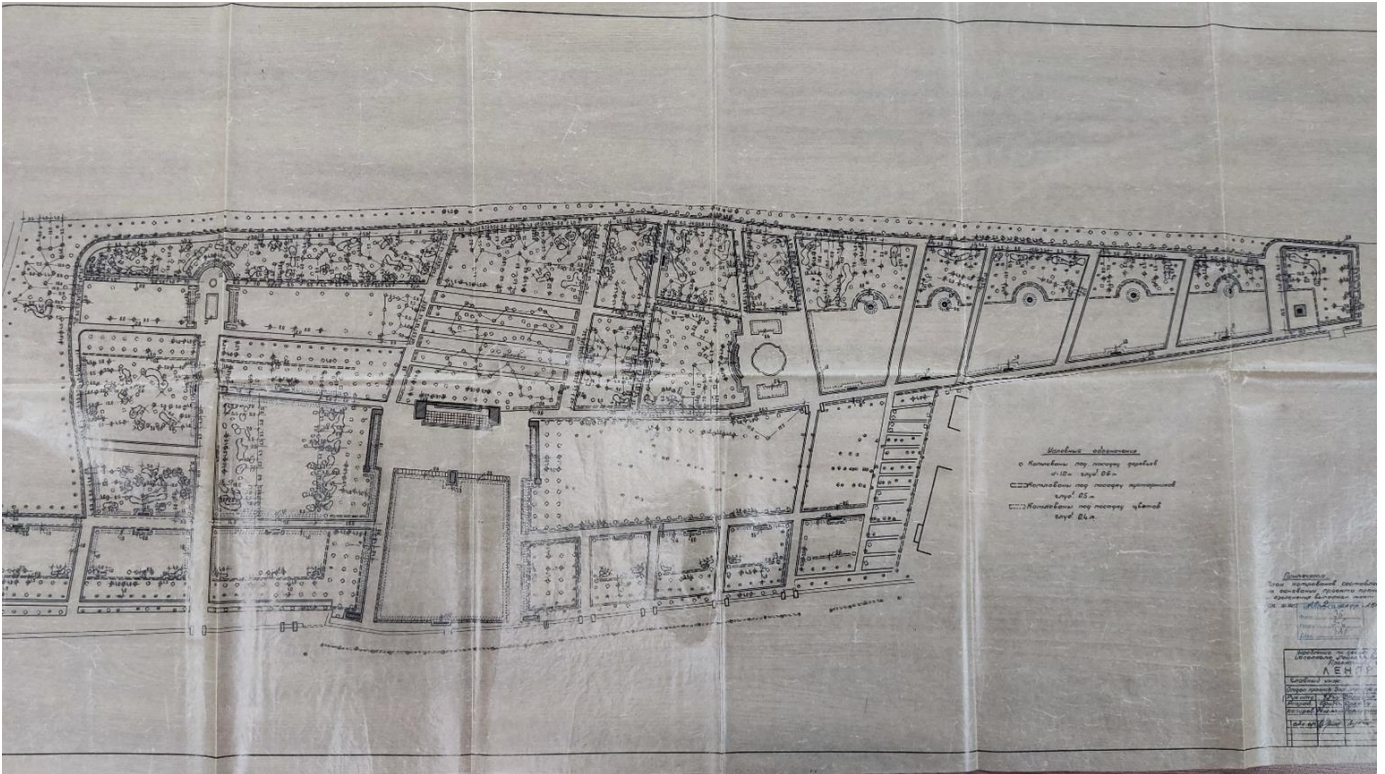
Илл. 19. Братские захоронения на уч. № 4. 1951 г. ЦНАНТД, ф.36, оп. 36, д. № 416, л. 5.



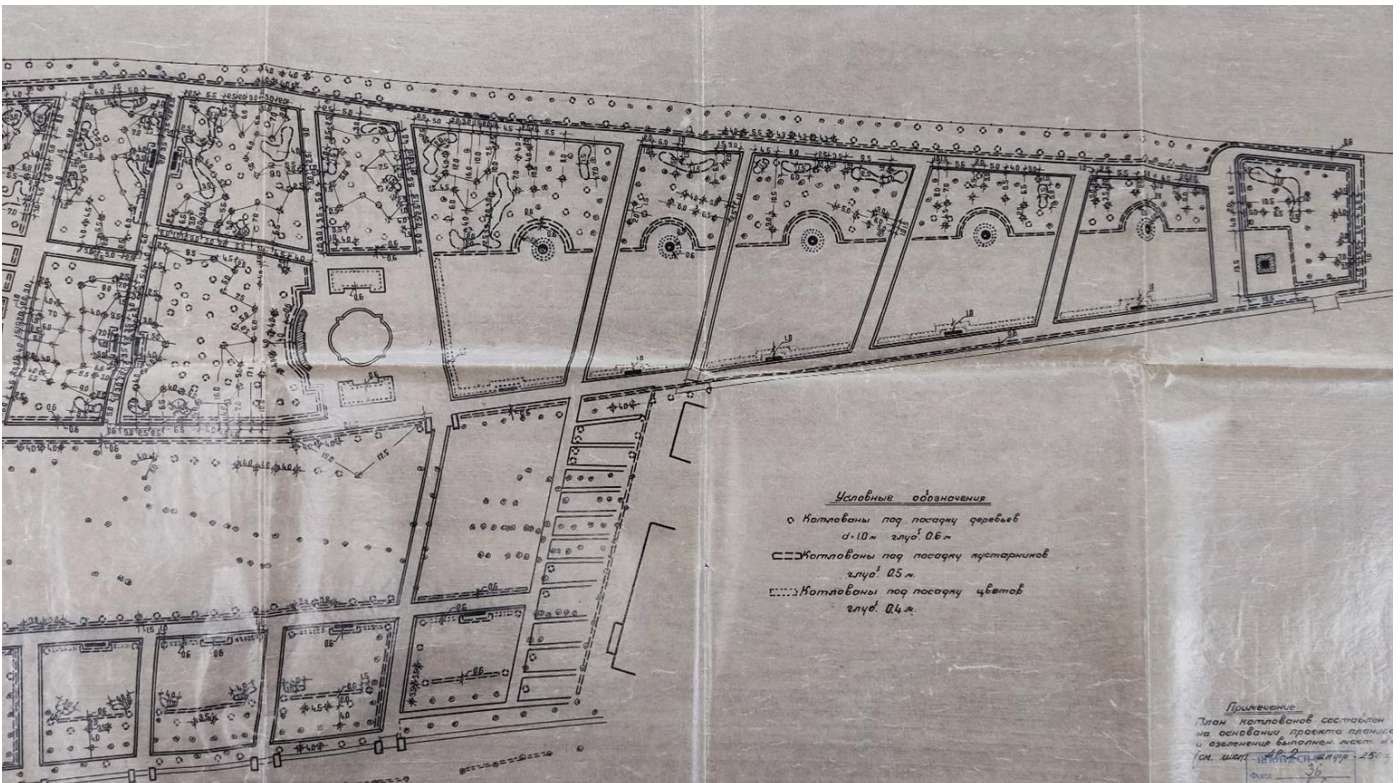
Илл. 20. Генеральный план — проект благоустройства Участка № 4 от 03.12.1953. ЦНАНТД, ф.36, оп. 36, д. № 421, л. 15.



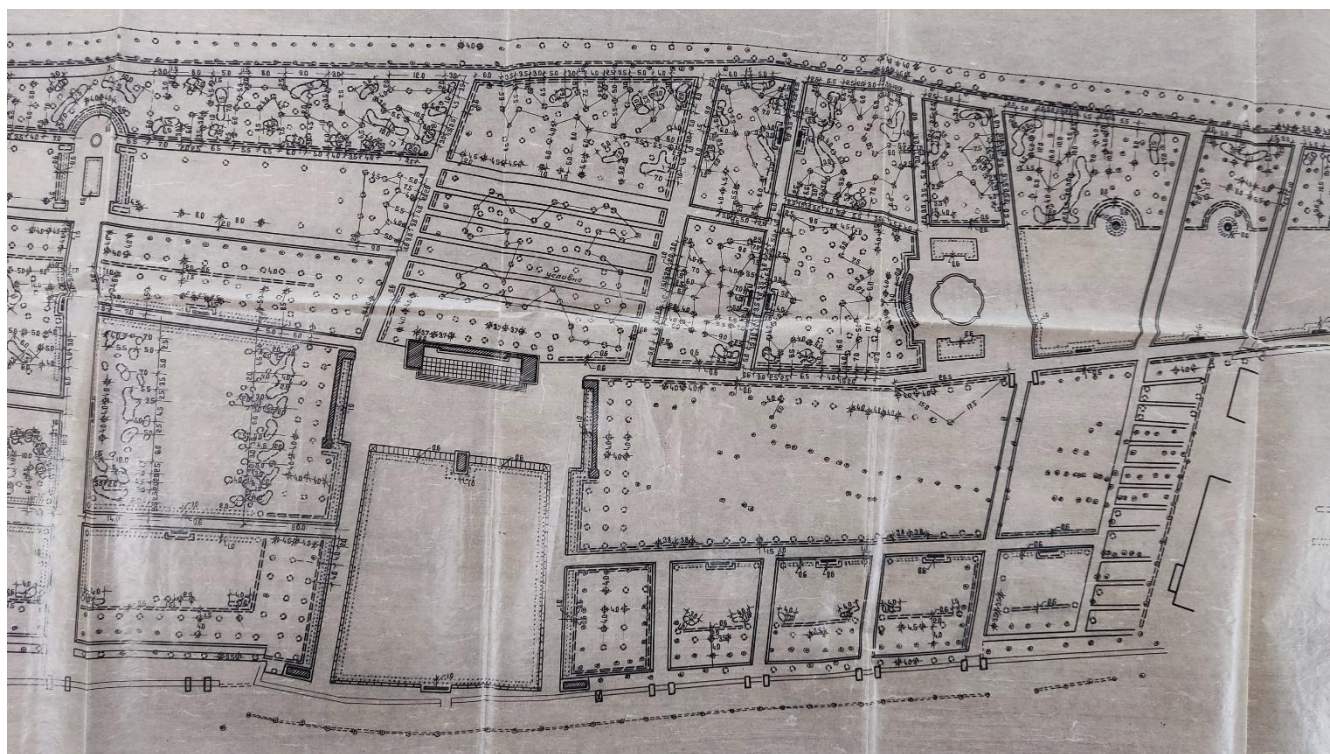
Илл. 21. Братские захоронения на уч. №2-3, 1951 г. ЦНАНТД, ф.36, оп. 36, д. № 416, л. 6.



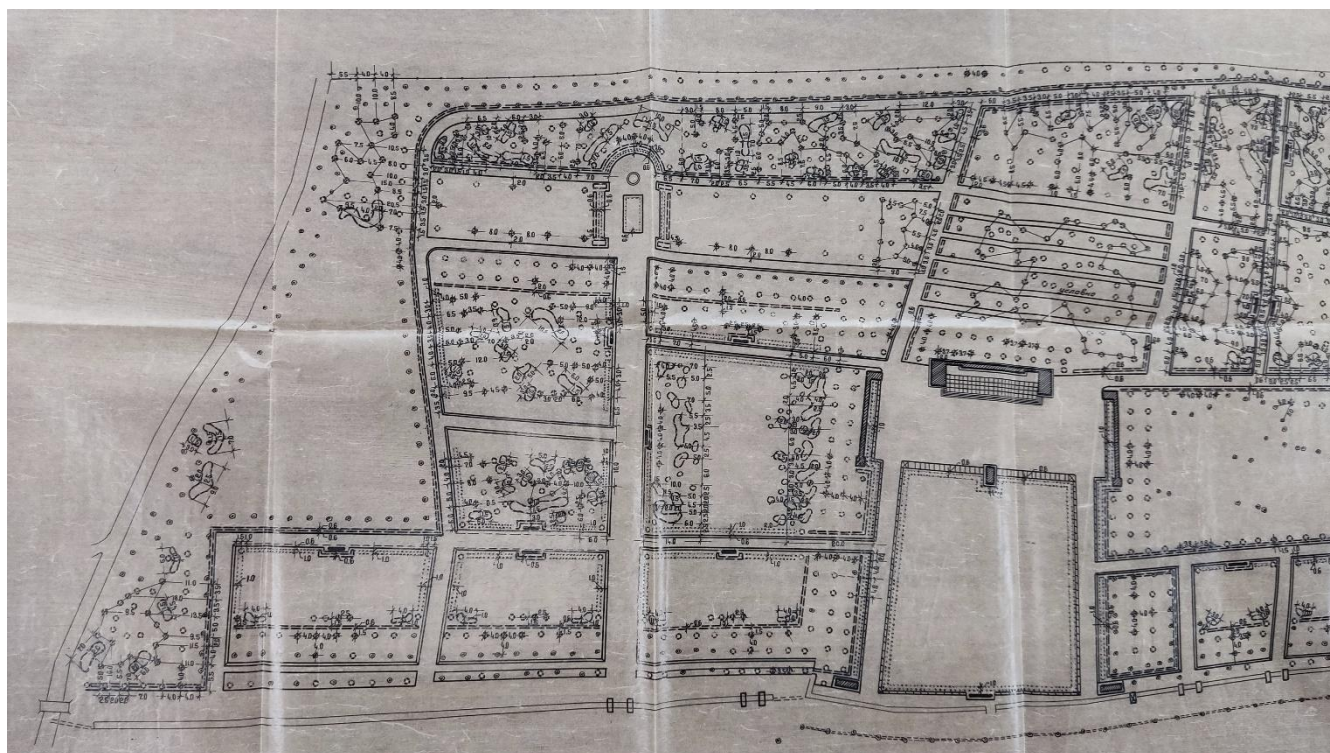
Илл. 22. Проект благоустройства братских захоронений. Участок № 2-3, 27.12.1954.
 ЦНАНТД, ф.36, оп. 36, д. № 421, л. 19.



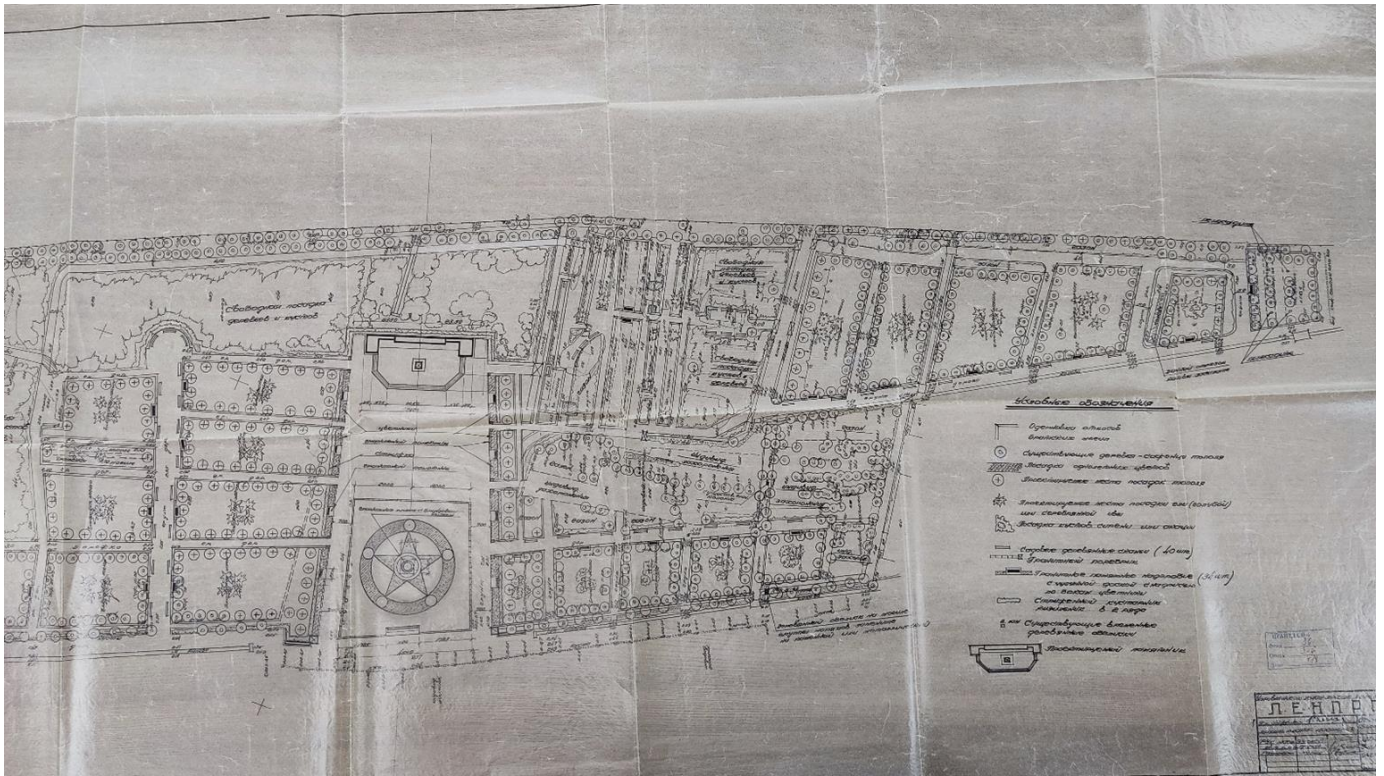
Илл. 23. Проект благоустройства братских захоронений. Участок № 2-3, 27.12.1954.
 ЦНАНТД, Фрагмент. ф.36, оп. 36, д. №421, л. 19.



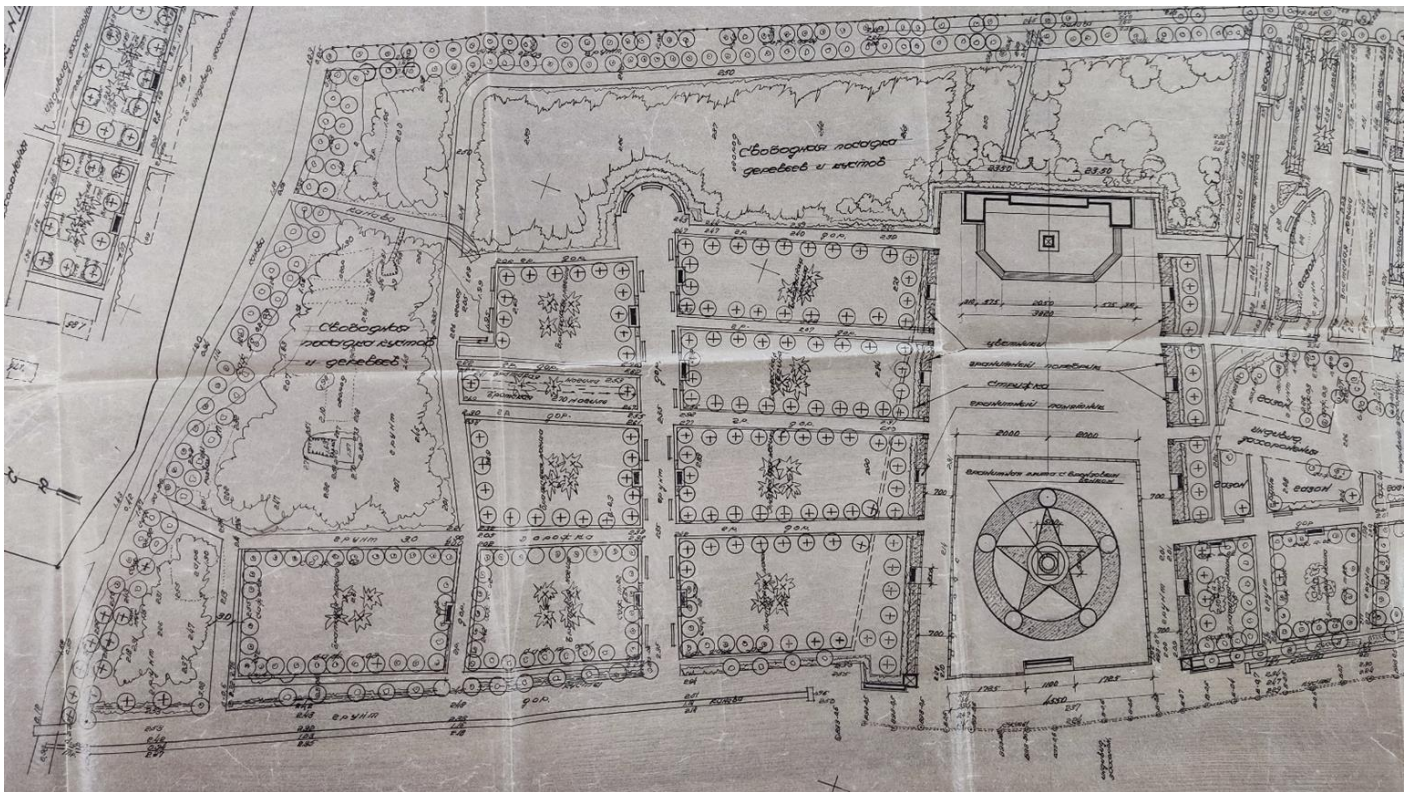
Илл. 24. Проект благоустройства братских захоронений, Участок № 2-3, 27.12.1954.
ЦНАНТД, Фрагмент. ф.36, оп. 36, д. №421, л. 19.



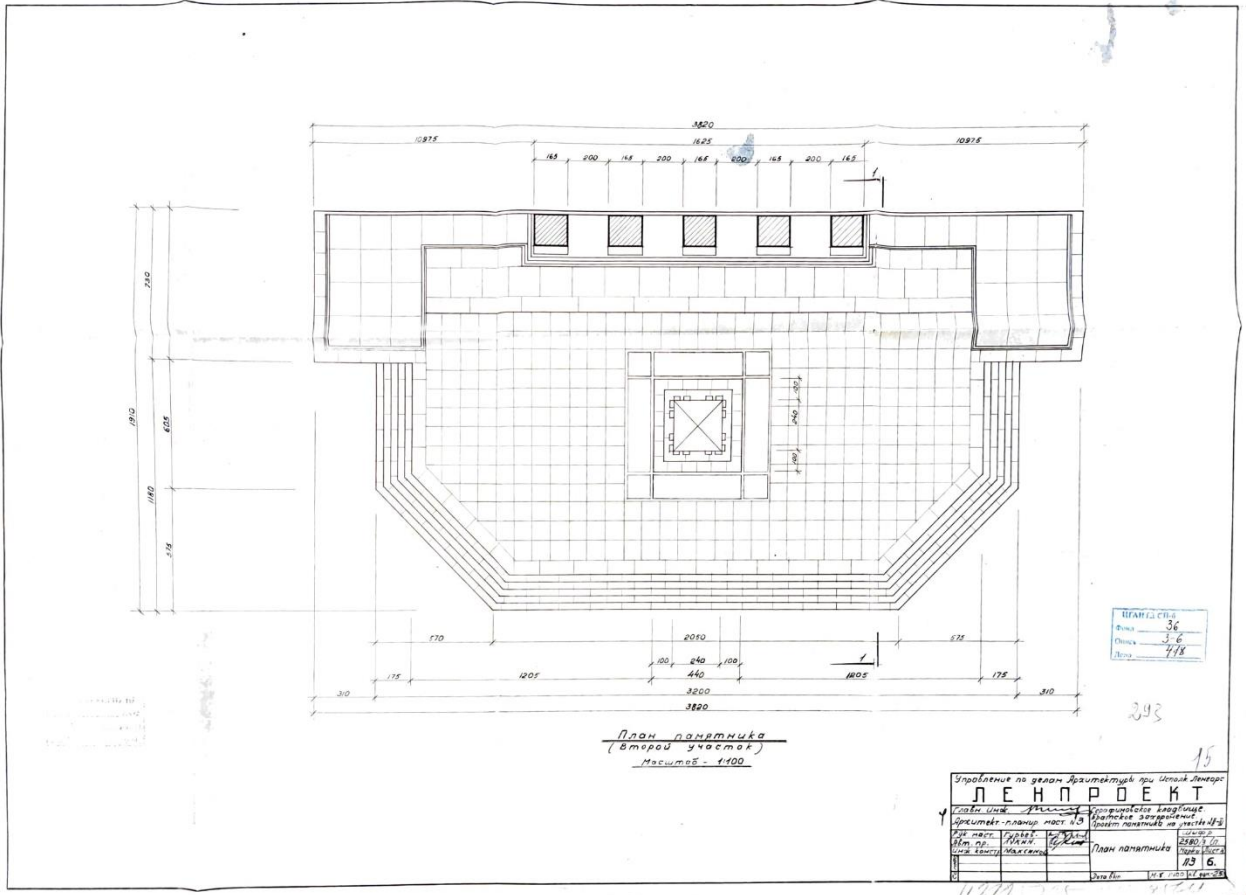
Илл. 25. Проект благоустройства братских захоронений. Участок № 2-3, 27.12.1954.
ЦНАНТД, Фрагмент. ф.36, оп. 36, д. №421, л. 19.




Илл. 26. Проект благоустройства участка № 2-3 Серафимовского кладбища, 11.02.1952, фрагмент. ЦНАНТД, ф.36, оп. 36, д. № 418, л. 7.




Илл. 27. Проект благоустройства участка № 2-3 Серафимовского кладбища, 11.02.1952, фрагмент. ЦНАНТД, ф.36, оп. 36, д. № 418, л. 7.



Илл. 28. План памятника на втором участке. ЦНАНТД, ф.36, оп. 36, д. № 418, л. 15.



Илл. 29. План фасада памятника, уч. № 2. ЦНАНТД, ф.36, оп. 36, д. № 418, л. 16.



Проект планировки братских захоронений погибших во время блокады Ленинграда на Серафимовском кладбище. Второй участок. Перспектива. Авторы проекта чл.-корр. Акад. Арх. СССР Н. В. Баранов, арх. А. М. Мелентьев.

Илл. 30. Проект планировки братских захоронений. Участок № 2, 1953 г.
ЦГАЛИ СПб, ф. Р-118, оп. 1, д. № 2631, л. 47.



Фасад.

Илл. 31. Фасад проектируемого памятника. Участок № 2, 1953 г.
ЦГАЛИ СПб, ф. Р-118, оп. 1, д. № 2631, л. 47.



Илл. 32. Фото 1978 г. (архив КГИОП). Территория индивидуальных захоронений.



Илл. 33. Фото 1978 г. (архив КГИОП). Территория индивидуальных захоронений.

СЕРАФИМОВСКОЕ КЛАДБИЩЕ
ОБЩАЯ СХЕМА

Список памятников подлежащих государственному учету

Table with 3 columns: Name, Date, and Name. Lists names like Адашевский И.И., Александров Е.И., Александров А.Д., etc.

Table with 3 columns: Name, Date, and Name. Lists names like Исаев В.И., Исаев В.В., Исаев В.П., etc.

Список памятников, состоящих на государственной охране

Table with 3 columns: Name, Date, and Name. Lists names like Братские могилы ленинградцев, Братские могилы военнослужащих, etc.

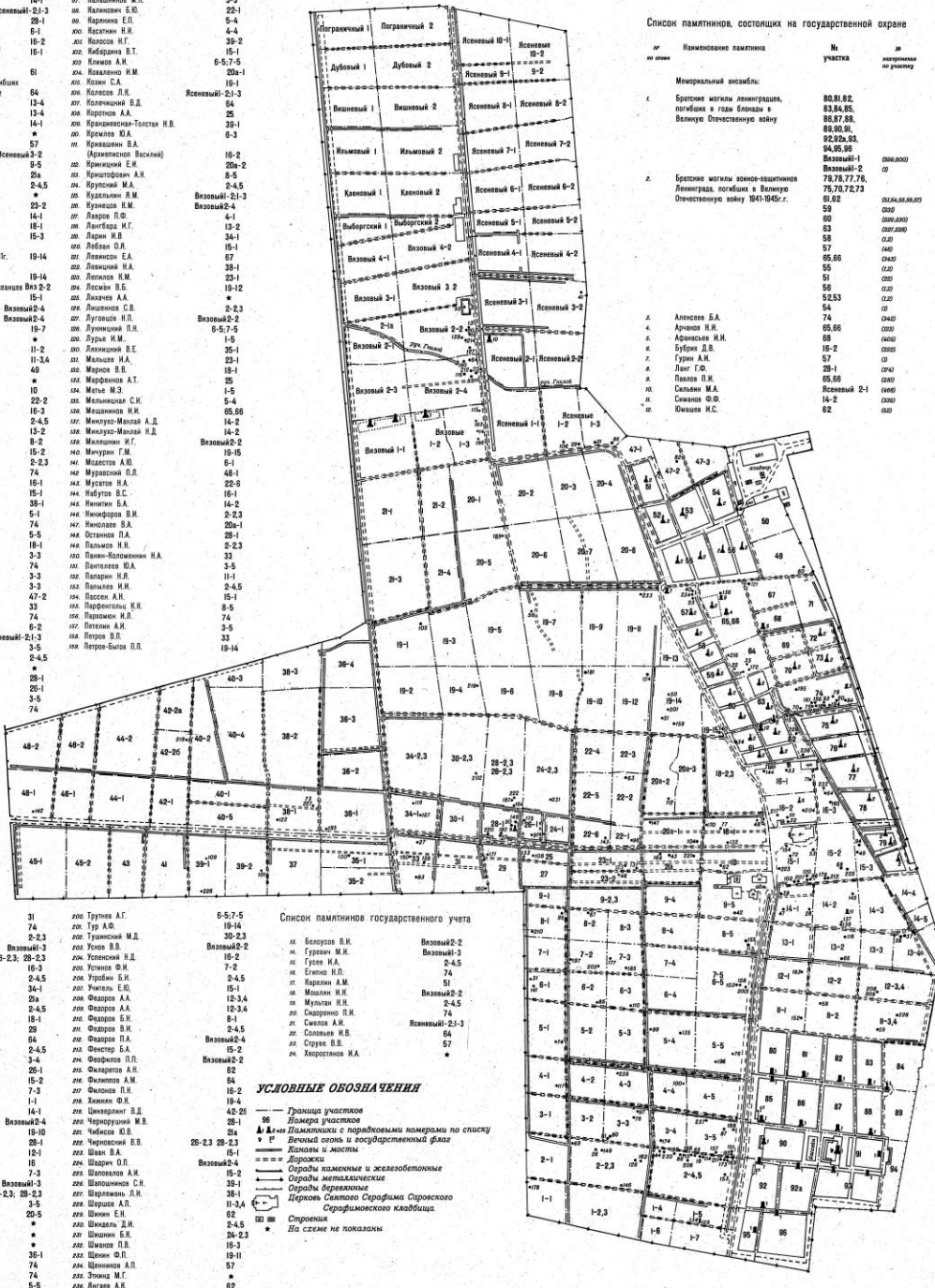


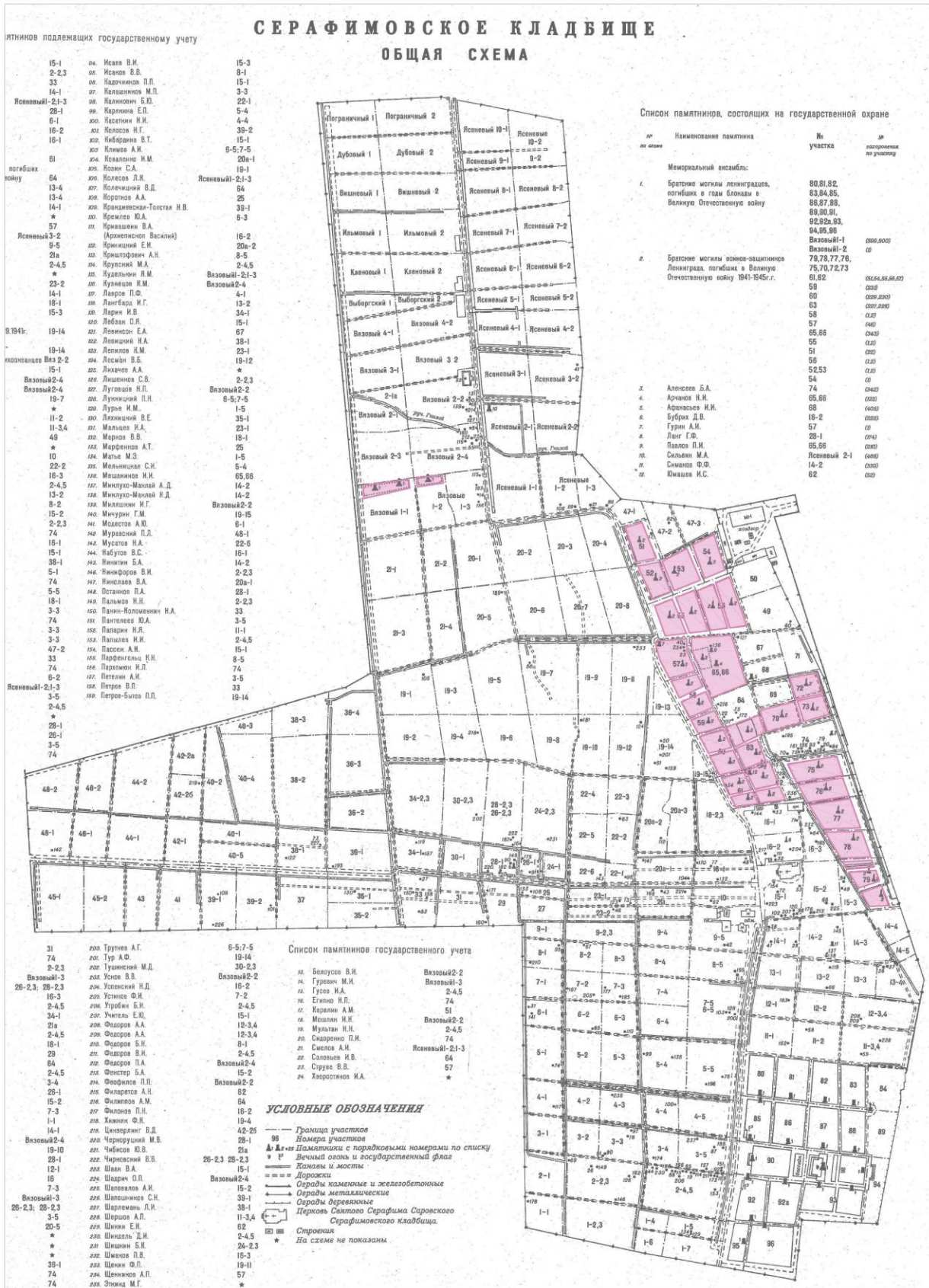
Table with 3 columns: Name, Date, and Name. Lists names like Пугачевская Н.В., Пыльинская В.И., Попова М.П., etc.

Table with 3 columns: Name, Date, and Name. Lists names like Белозоров В.И., Гурин М.И., Гурин Н.А., etc.

УСЛОВНЫЕ ОБОЗНАЧЕНИЯ
Границы участков
Номера участков
Пятиугольники с порядковыми номерами по списку
И т.д.

Санкт-Петербургское общество геодезии и картографии 1986г.
Специализированное производственно-бытовое государственное предприятие 1986г.
по данным УГИОП на март 1986г.

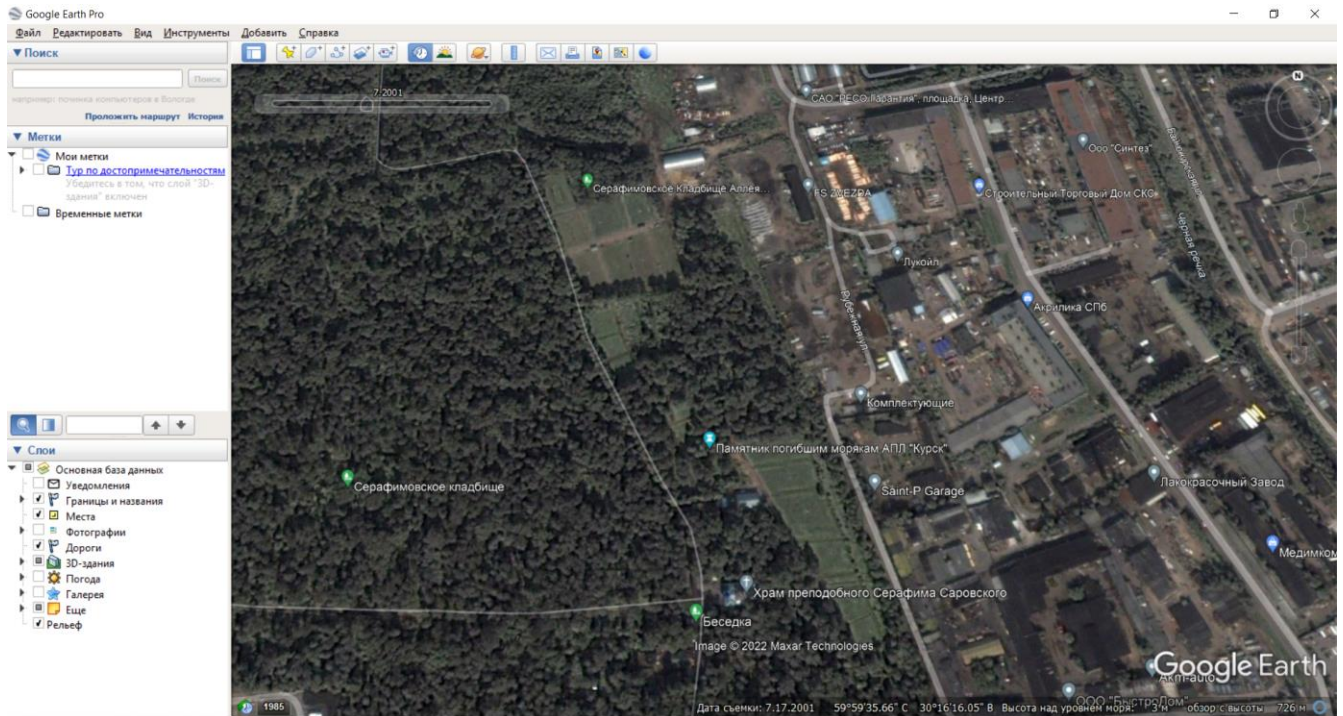
Илл. 34. Схема Серафимовского кладбища. Инвентаризация 1996 г. Архив КГИОП.



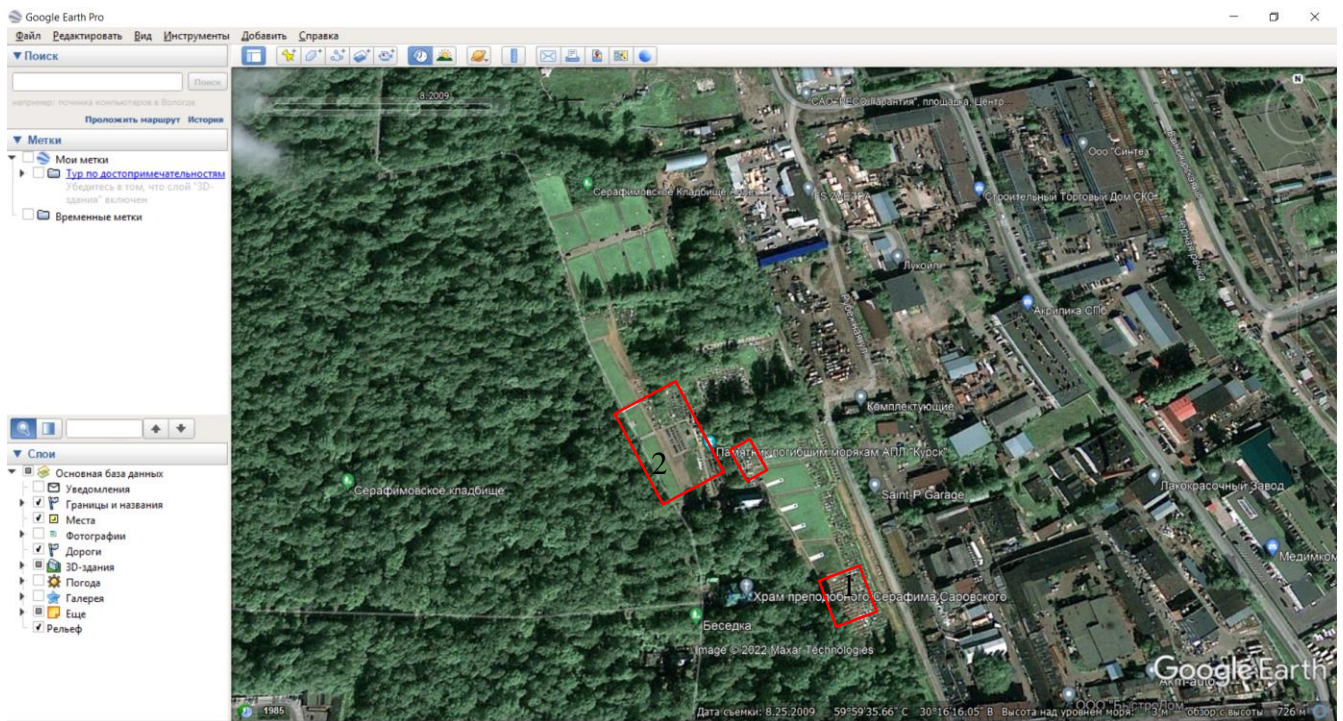
Илл. 35. Схема Серафимовского кладбища из инвентаризации 1996 г. с указанием братских захоронений (согласно данным инвентаризации) со стенами.



Илл. 36. Фотофиксация братских захоронений 2005 г. в рамках разработки Концепции благоустройства территории братских захоронений воинов-защитников Ленинграда на Серафимовском кладбище. НО «Региональный архитектурно-художественный фонд». СПб, 2005. Архив КГИОП п. 943. Пр-4.

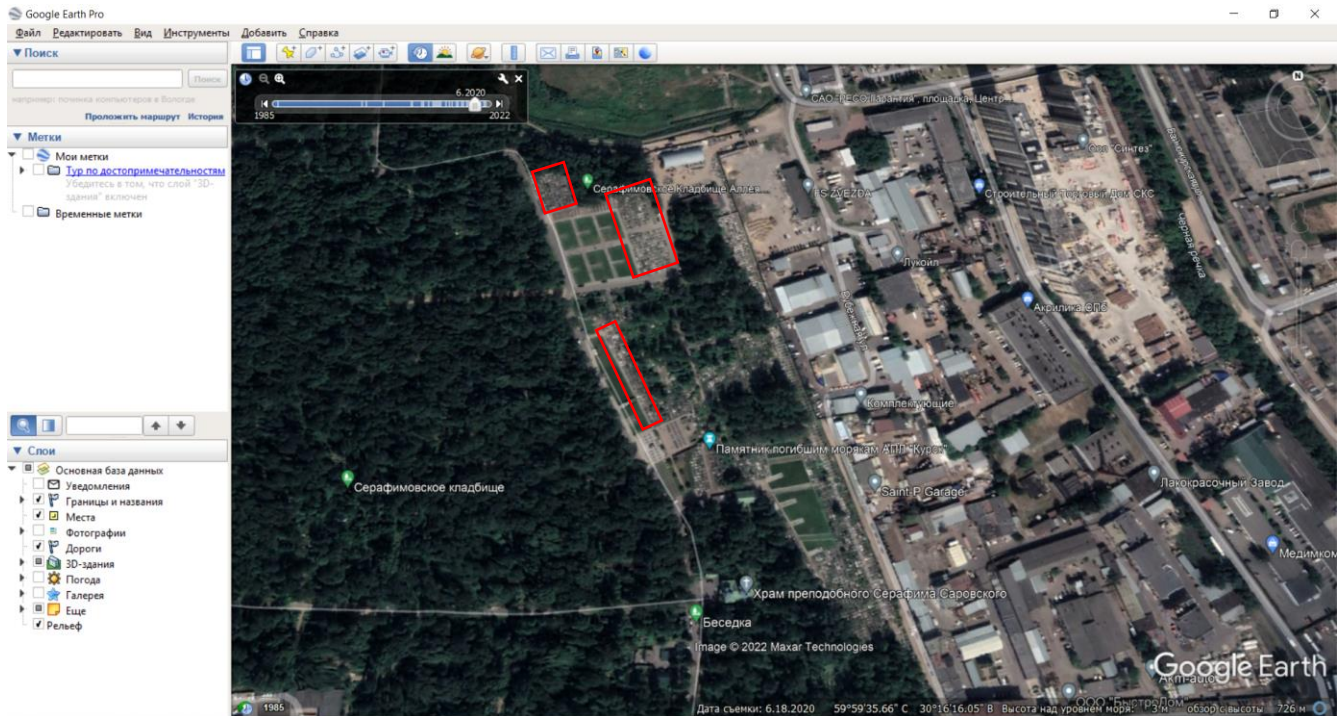


Илл. 37. Спутниковая съемка территории Серафимовского кладбища. Участки 2-3. Июль 2001 г. Планировка братских захоронений в целом соответствует проектам благоустройства 1950-х годов.

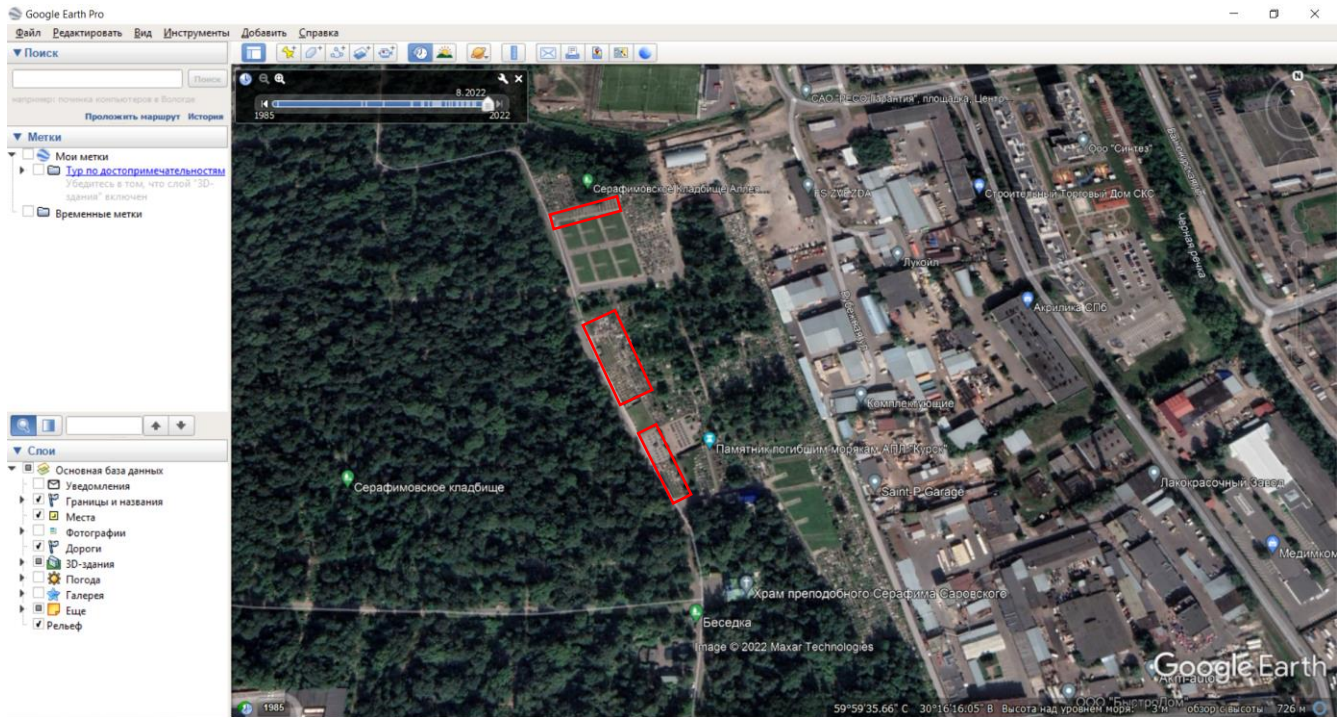


Илл. 38. Спутниковая съемка территории Серафимовского кладбища. Участки 2-3. Август 2009 г.

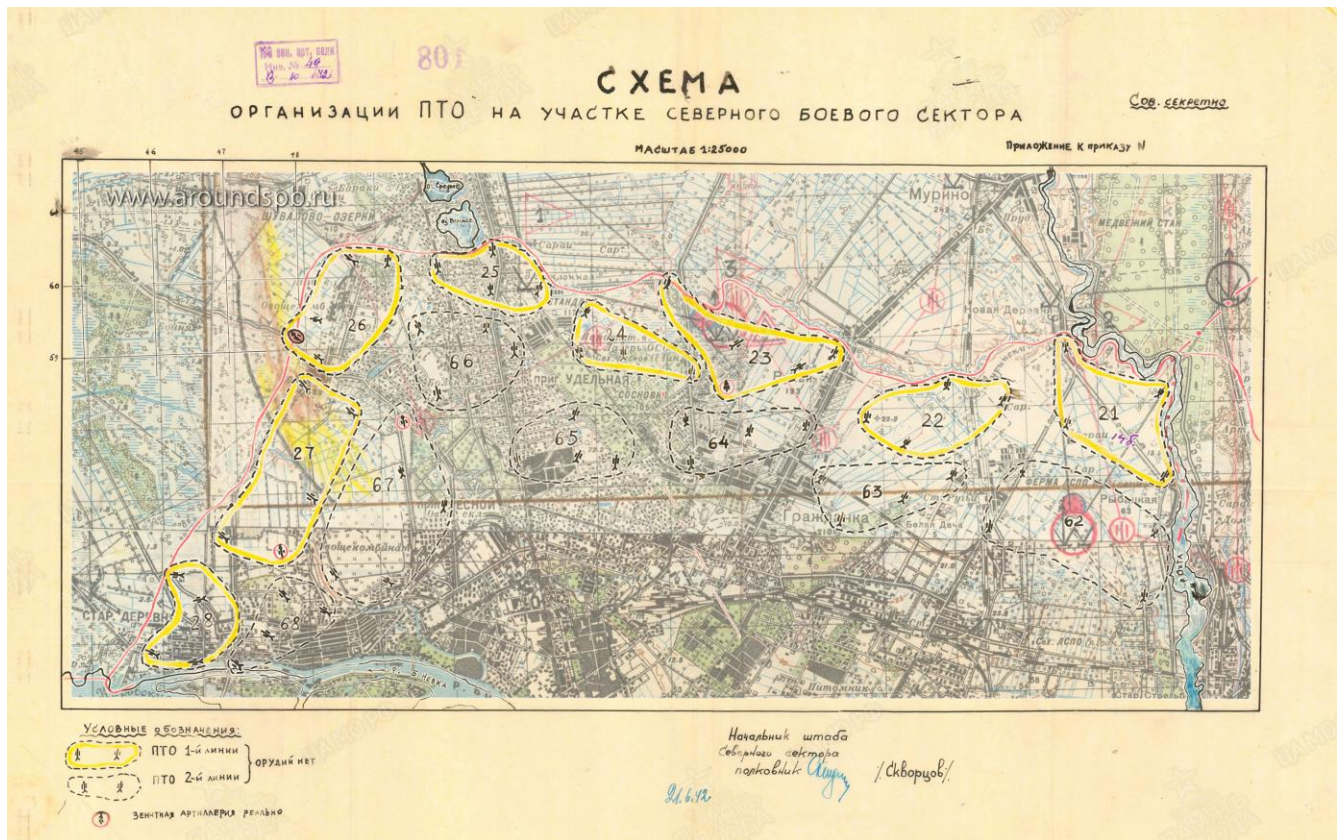
- 1-** Занята индивидуальными поздними захоронениями южная часть участка.
- 2-** Расчищена от насаждений центральная часть братских захоронений, установлен мемориал морякам, погибшим на АПЛ «Курск».



Илл. 39. Спутниковая съемка территории Серафимовского кладбища. Участки 2-3. Июнь 2020 г. Выполняются индивидуальные захоронения на территории братских захоронений.



Илл. 40. Спутниковая съемка территории Серафимовского кладбища. Участки 2-3. Август 2022 г. Выполняются индивидуальные захоронения на территории братских захоронений.



Илл. 41. Схема организации противотанковой обороны. 1941 г.

**Фотофиксация объекта культурного наследия «Братские могилы защитников и жителей города Ленинграда, погибших в 1941-1944 годах», расположенного по адресу: Санкт-Петербург, Заусадебная улица, 33 (Серафимовское кладбище)
Макарова М.В., 03.06.2022**



Фото 1. Участок 1 (бывший участок 2-3)



Фото 2. Участок 1 (бывший участок 2-3)



Фото 3. Участок 1 (бывший участок 2-3)



Фото 4. Участок 1 (бывший участок 2-3)



Фото 5. Общий вид на участок 1 (бывший участок 2-3)



Фото 6. Участок 1 (бывший участок 2-3)



Фото 7. Участок 1 (бывший участок 2-3)



Фото 8. Участок 1 (бывший участок 2-3)



Фото 9. Участок 1 (бывший участок 2-3)



Фото 10. Участок 1 (бывший участок 2-3)



Фото 11. Участок 1 (бывший участок 2-3)



Фото 12. Участок 2 (бывший участок 2-3)

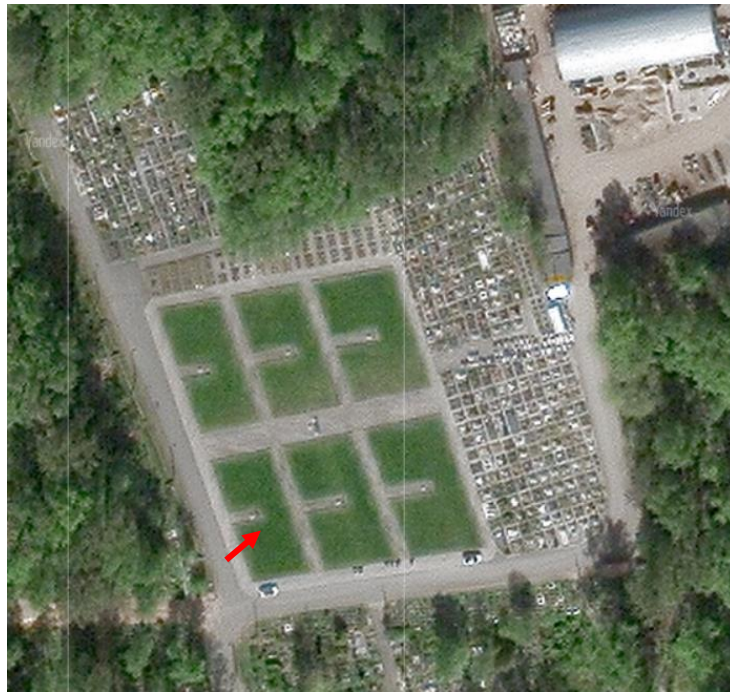


Фото 13. Участок 2 (бывший участок 2-3)



Фото 14. Участок 2 (бывший участок 2-3)



Фото 15. Участок 2 (бывший участок 2-3)

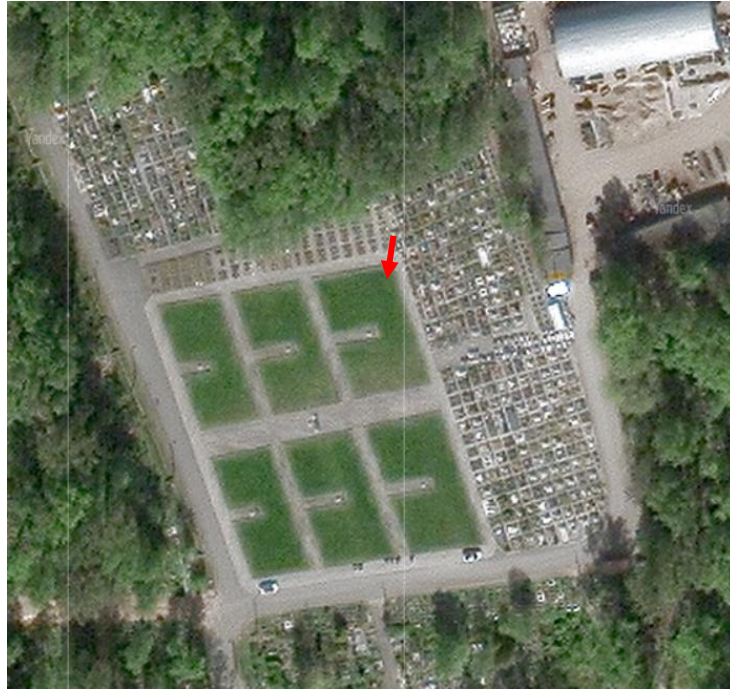


Фото 16. Участок 2 (бывший участок 2-3)



Фото 17. Участок 2 (бывший участок 2-3)




Фото 18. Бывший участок 2-3



Фото 19. Бывший участок 2-3



Фото 20. Бывший участок 2-3

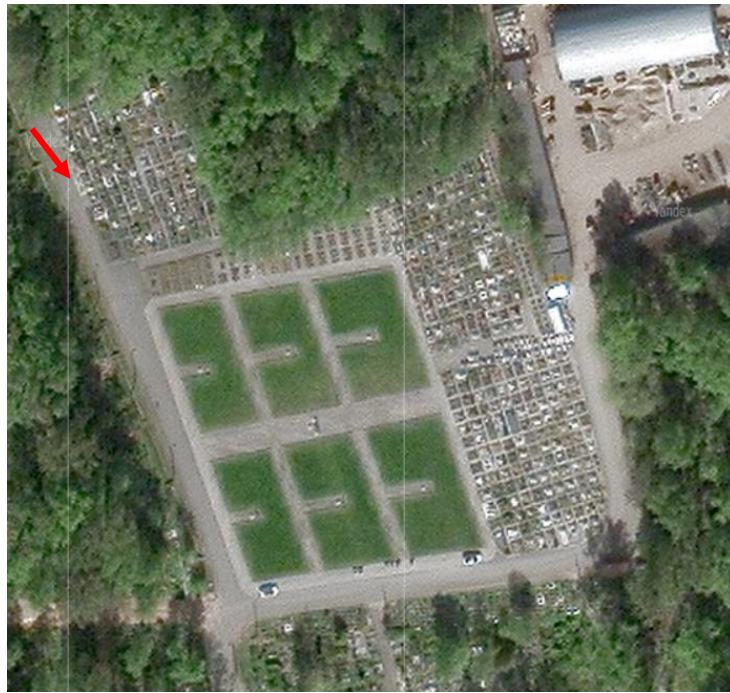


Фото 21. Бывший участок 2-3

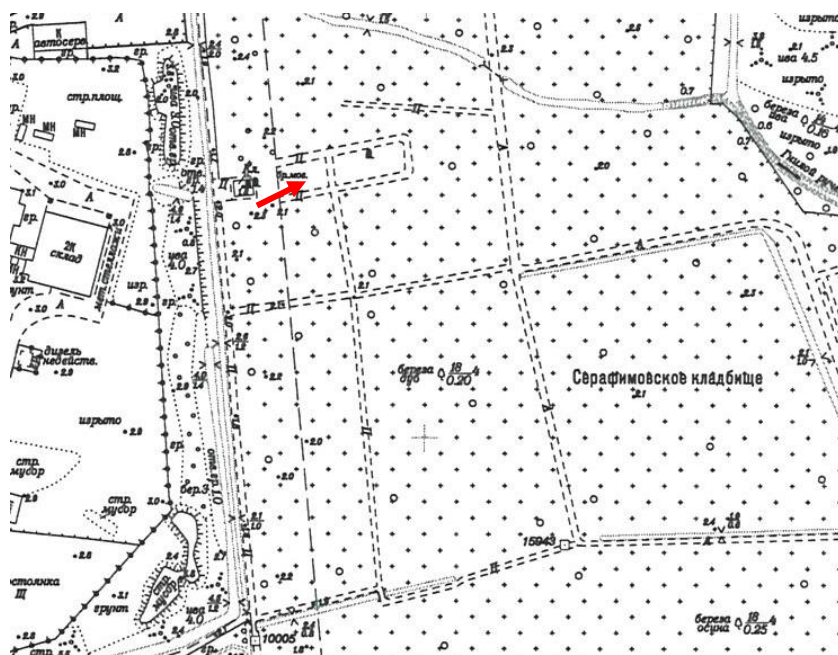


Фото 22. Участок 3 (бывший участок 4)

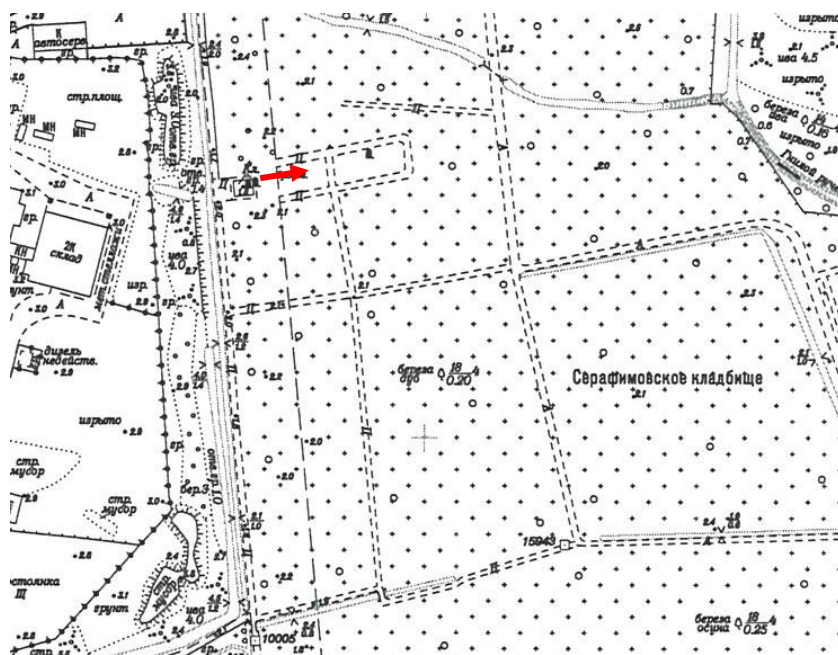


Фото 23. Участок 3 (бывший участок 4)

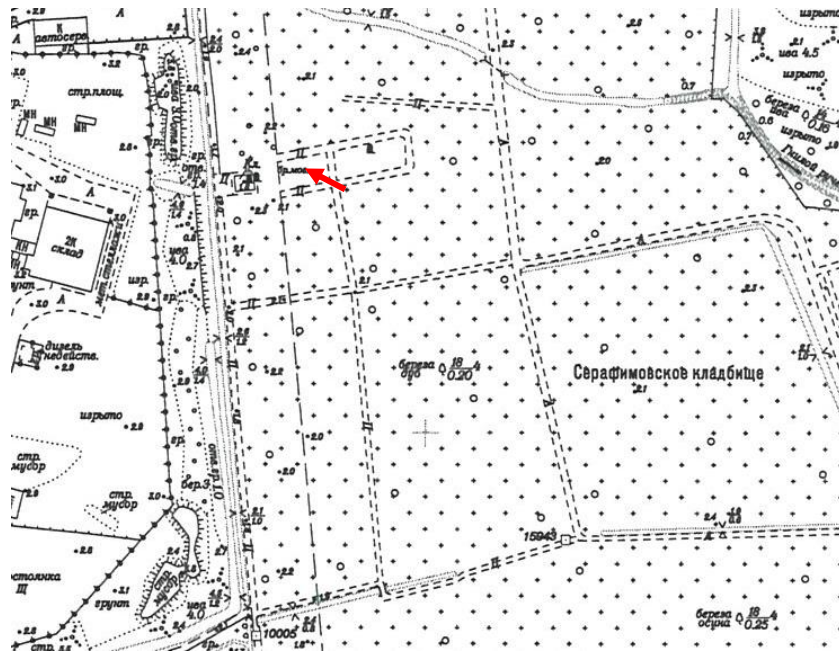


Фото 24. Участок 3 (бывший участок 4)


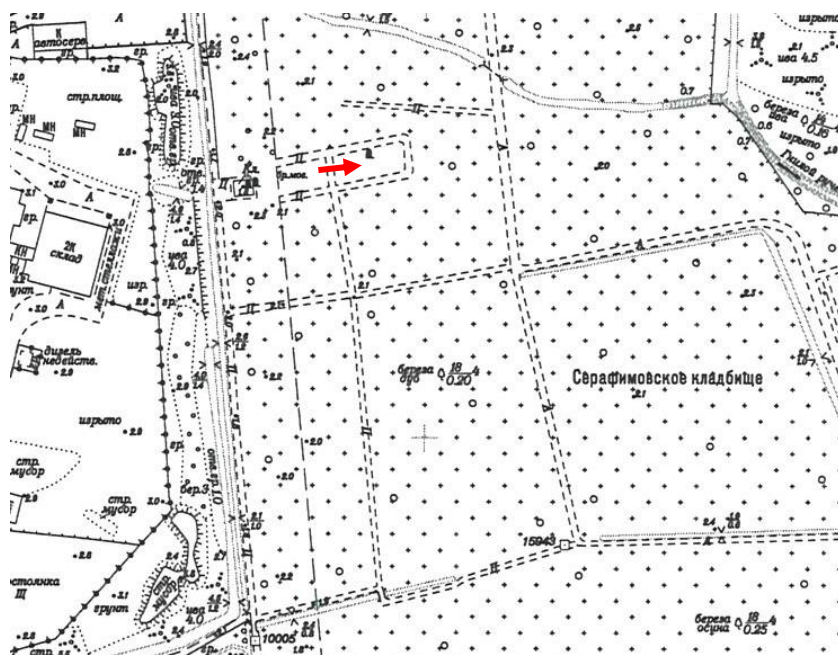


Фото 25. Бывший участок 4

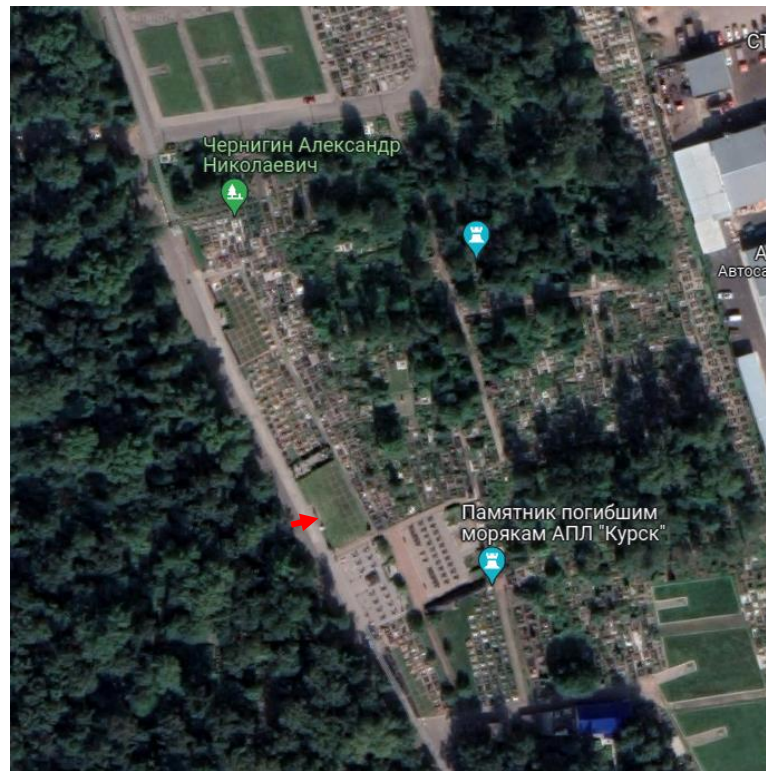


Фото 26. Бывший участок 2-3



Фото 27. Бывший участок 2-3



Фото 28. Бывший участок 2-3



Фото 29. Бывший участок 2-3



Фото 30. Бывший участок 2-3

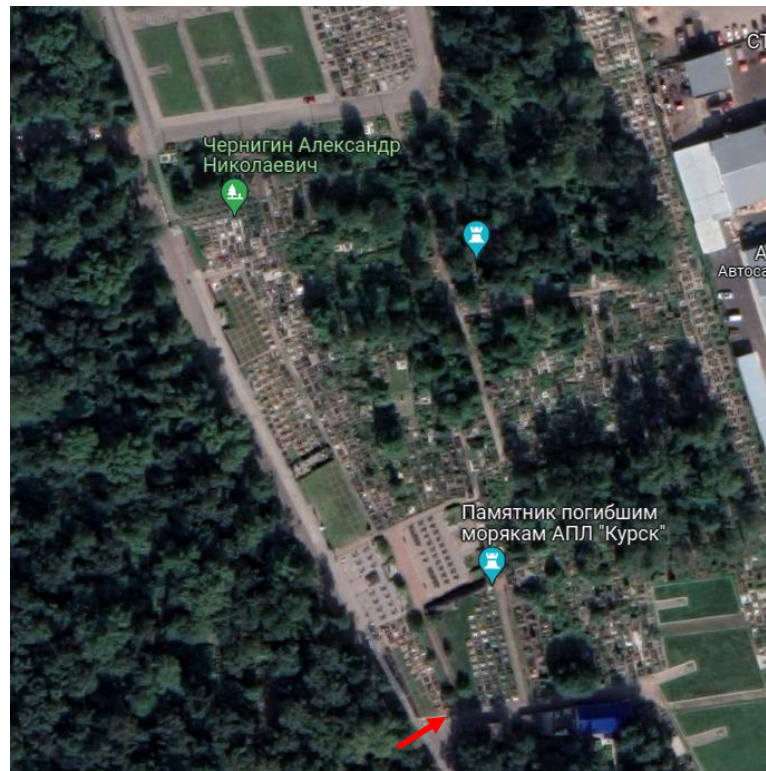


Фото 31. Бывший участок 2-3

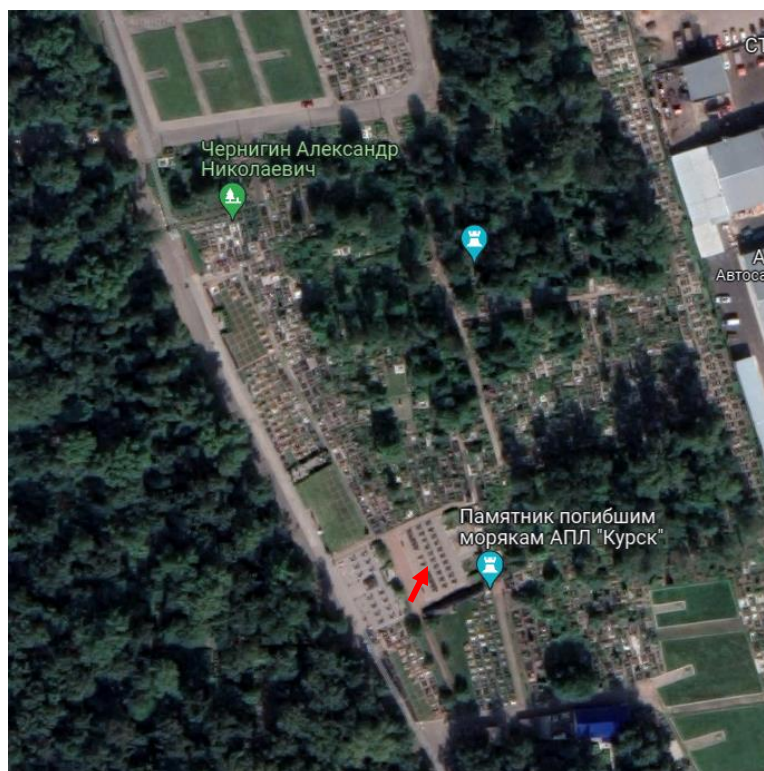


Фото 32. Бывший участок 2-3. Мемориал морякам-подводникам, погибшим на атомном подводном крейсере «Курск»

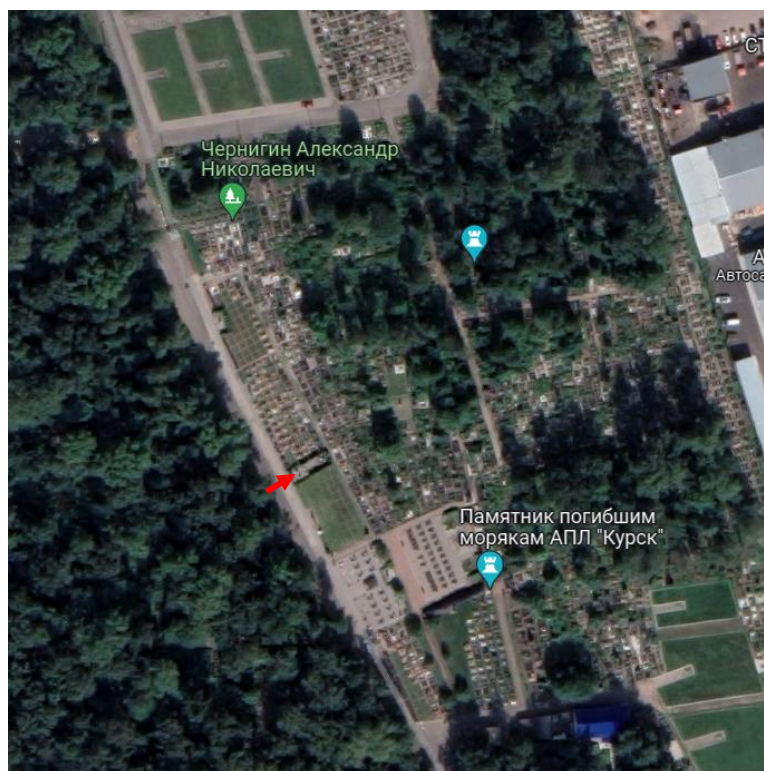


Фото 33. Бывший участок 2-3. Мемориал «Сложенные крылья» (в память об авиакатастрофе над Синайским полуостровом в 2015 году)



Фото 34. Бывший участок 2-3. Памятный знак морякам, погибшим в Великой Отечественной войне

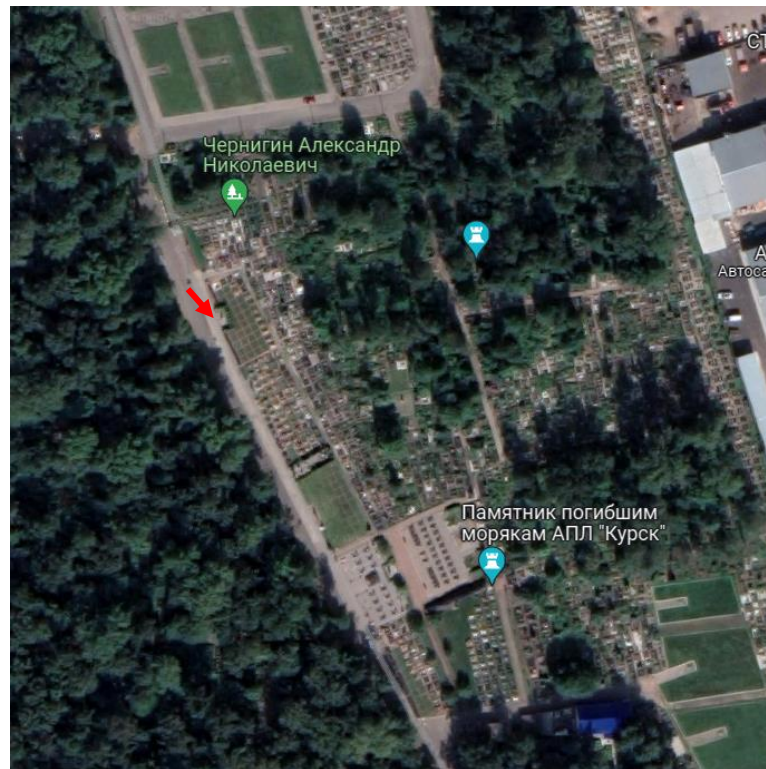


Фото 34. Бывший участок 2-3. Памятный знак сотрудникам уголовного розыска.

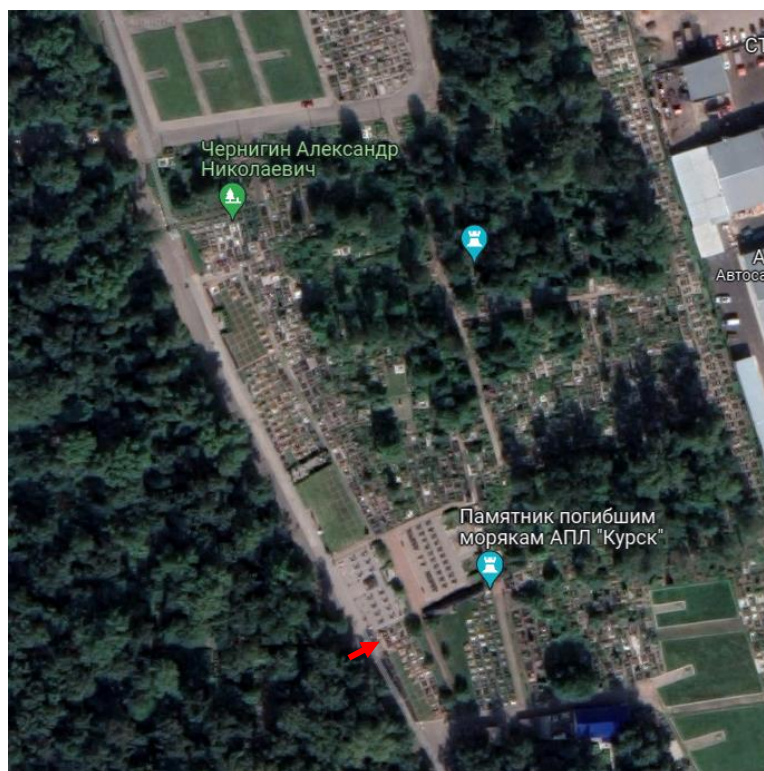
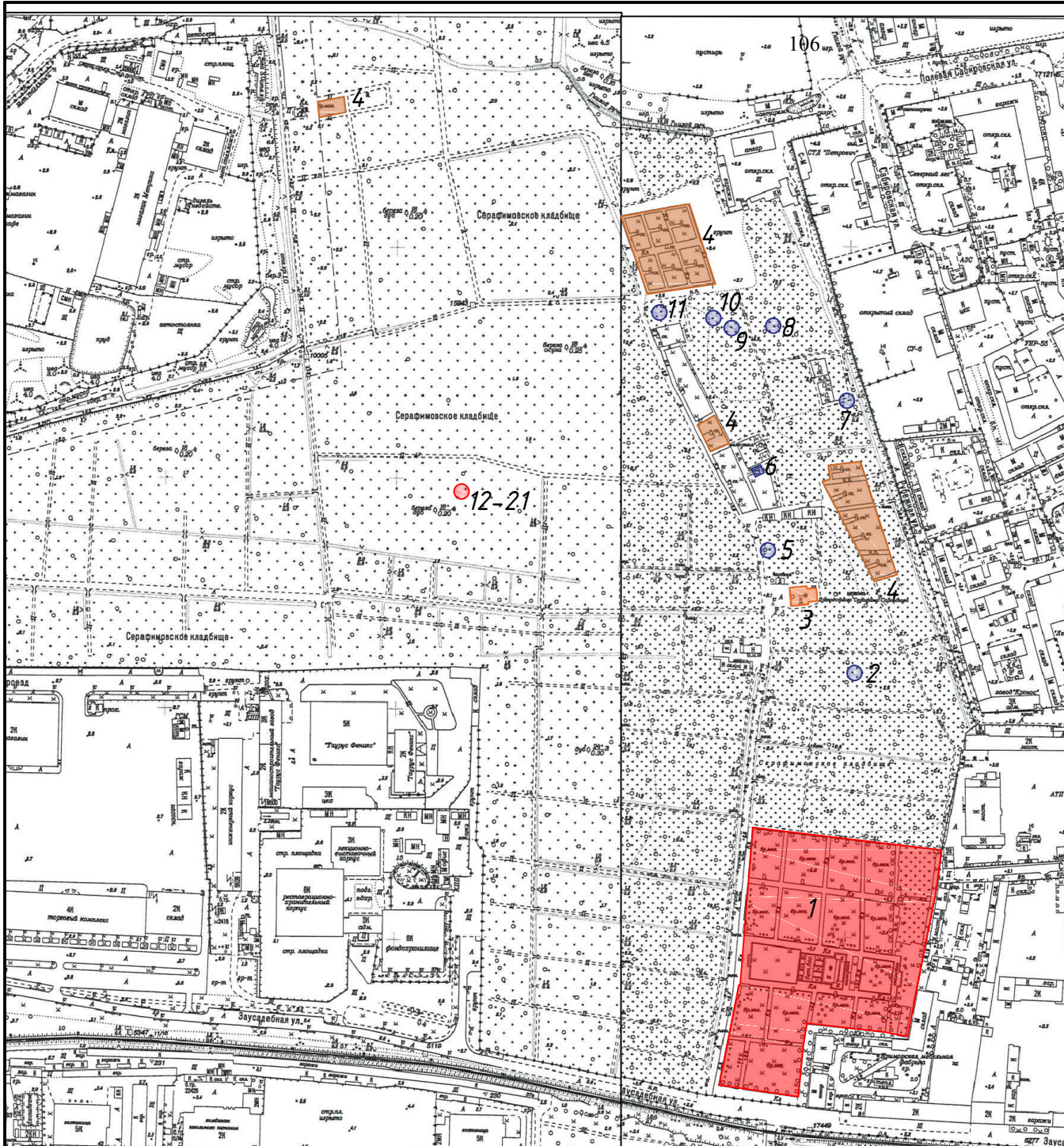


Фото 35. Бывший участок 2-3. Памятные знака военным морякам, погибшим во время Великой Отечественной войне.



Фото 36. Бывший участок 2-3. Памятник на захоронении героя Советского Союза адмирала Юмашева И.С. (объект культурного наследия регионального значения)



1- объект культурного наследия федерального значения
"Братские могилы защитников и жителей г. Ленинграда,
погибших во время блокады 1941-1944 гг."

2- объект культурного наследия регионального значения
"Могила Симакова Федора Федоровича (1915-1950), Героя
Советского Союза"

3- выявленный объект культурного наследия "Церковь прп.
Серафима Саровского на Серафимовском кладбище
(деревянная)"

4- выявленный объект культурного наследия "Братские
могилы защитников и жителей города Ленинграда, погибших в
1941-1944 годах"

5- выявленный объект культурного наследия "Братская
могила моряков миноносца "Славный", погибших 1 мая 1943 г."

6- объект культурного наследия регионального значения
"Могила Юмашева Ивана Степановича (1895-1972), Героя
Советского Союза"

7- объект культурного наследия регионального значения
"Могила Алексева Бориса Андреевича (1909-1972), Героя
Советского Союза"

8- объект культурного наследия регионального значения
"Могила Афанасьева Ивана Ивановича (1901-1952), Героя
Советского Союза"

9- объект культурного наследия регионального значения
"Могила Арчакова Николая Ивановича (1913-1961), Героя
Советского Союза"

10- объект культурного наследия регионального значения
"Могила Павлова Павла Ивановича (1908-1967), Героя
Советского Союза"

11- объект культурного наследия регионального значения
"Могила Гурина Антона Иосифовича (1910-1962), Героя
Советского Союза"

12- объект культурного наследия федерального значения
"Могила Белехова Н.Н. (1904-1956), архитектора,
реставратора"

13- объект культурного наследия федерального значения
"Могила Бубриха Д.В. (1890-1949), лингвиста"

14- объект культурного наследия федерального значения
"Могила Жихаревой Е. Т. (1875-1967), актрисы"

15- объект культурного наследия федерального значения
"Могила Ланга Г. Ф. (1875-1948), терапевта"

16- объект культурного наследия федерального значения
"Могила Матье М.Э. (1899-1966), египтолога"

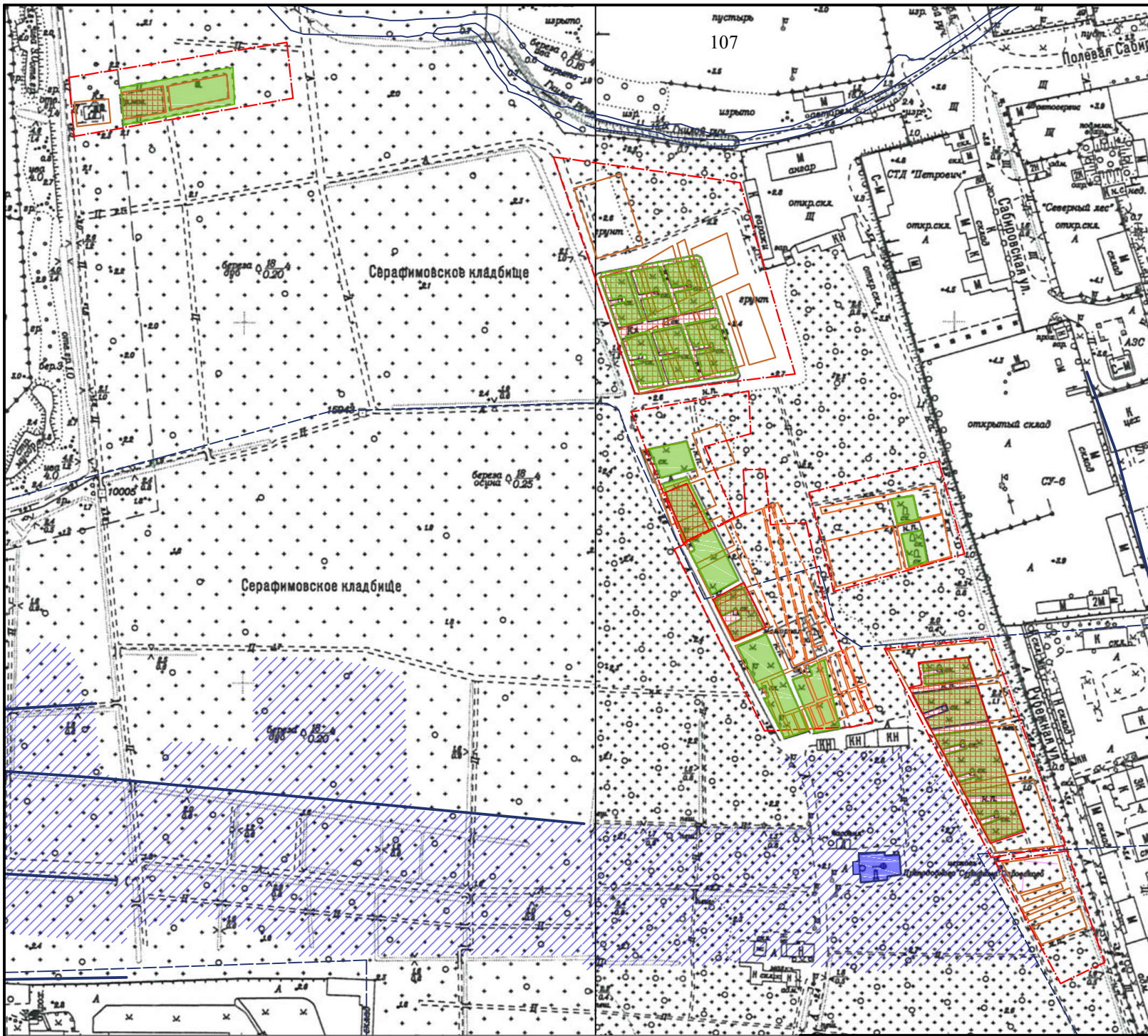
17- объект культурного наследия федерального значения
"Могила Панина-Коломенкина Н.А. (1874-1956), фигуриста,
первого Олимпийского чемпиона России"

18- объект культурного наследия федерального значения
"Могила Петрова А.Н. (1906-1983), историка архитектуры"

19- объект культурного наследия федерального значения
"Могила Сильвина М.А. (1874-1955), революционера"

20- объект культурного наследия федерального значения
"Могила Струве В.В. (1899-1965), востоковеда"

21- объект культурного наследия федерального значения
"Могила Филонова П.Н. (1883-1941), художника"



Условные обозначения

- ц. Серафима Саровского
- территория захоронений 1903-1932 гг.
- граница Серафимовского кладбища (ограда) по состоянию на 1932 год
- территория захоронений 1941-1942 гг. (траншеи)
- оформленные братские захоронения по состоянию на 1956 г.
- оформленные братские захоронения по состоянию на 2017 г.
- братские захоронения по состоянию на 2022 г.

Совмещенный план

- элементы благоустройства:
 • дорожки между куртинами;



- элементы объемно-пространственной структуры:
 • памятные стелы с надписью (тип);



- объемно-пространственное взаимодействие сооружений (соподчинение сооружений по размерам и планировочному решению);



- характерные точки визуального восприятия территории (с дорожек)



**Рекомендуемый план границ территории
объекта культурного наследия регионального значения достопримечательное место
«Братские могилы защитников и жителей города Ленинграда, погибших в 1941-1944 годах»,
г. Санкт-Петербург, Серафимовское кладбище, участок 1**

1. Схема границ территории объекта культурного наследия





Масштаб 1:1700

Контур 1

— граница территории объекта культурного наследия

н1 характерная точка границы территории объекта культурного наследия



Масштаб 1:1700

Контур 2

граница территории объекта культурного наследия

H1

характерная точка границы территории объекта культурного наследия



Масштаб 1:1700
Контур 3



граница территории объекта культурного наследия

n1

характерная точка границы территории объекта культурного наследия



Масштаб 1:1700

Контур 4



граница территории объекта культурного наследия

н1

характерная точка границы территории объекта культурного наследия

2. Перечень координат характерных точек границ территории
объекта культурного наследия

Контур 1

1. Система координат МСК 1964					
2. Сведения о характерных точках границ объекта					
Обозначение характерных точек границ	Координаты, м		Метод определения координат характерной точки	Средняя квадратическая погрешность положения характерной точки (Mt), м	Описание обозначения точки на местности (при наличии)
	X	Y			
1	2	3	4	5	6
1	100934.12	110721.80	Картометрический метод	0.10	-
2	100938.62	110745.80	Картометрический метод	0.10	-
3	100924.12	110747.80	Картометрический метод	0.10	-
4	100919.62	110722.30	Картометрический метод	0.10	-
1	100934.12	110721.80	Картометрический метод	0.10	-

Контур 2

1. Система координат МСК 1964					
2. Сведения о характерных точках границ объекта					
Обозначение характерных точек границ	Координаты, м		Метод определения координат характерной точки	Средняя квадратическая погрешность положения характерной точки (Mt), м	Описание обозначения точки на местности (при наличии)
	X	Y			
1	2	3	4	5	6
1	100827.62	111005.80	Картометрический метод	0.10	-
2	100839.12	111059.80	Картометрический метод	0.10	-
3	100771.62	111082.30	Картометрический метод	0.10	-
4	100763.12	111027.30	Картометрический метод	0.10	-
1	100827.62	111005.80	Картометрический метод	0.10	-

Контур 3

1. Система координат МСК 1964					
2. Сведения о характерных точках границ объекта					

Обозначение характерных точек границ	Координаты, м		Метод определения координат характерной точки	Средняя квадратическая погрешность положения характерной точки (Mt), м	Описание обозначения точки на местности (при наличии)
	X	Y			
1	2	3	4	5	6
1	100609.62	111188.30	Картометрический метод	0.10	-
2	100612.62	111216.30	Картометрический метод	0.10	-
3	100522.62	111246.80	Картометрический метод	0.10	-
4	100515.12	111223.80	Картометрический метод	0.10	-
5	100592.12	111184.80	Картометрический метод	0.10	-
6	100593.39	111194.13	Картометрический метод	0.10	-
1	100609.62	111188.30	Картометрический метод	0.10	-

Контур 4

1. Система координат МСК 1964					
2. Сведения о характерных точках границ объекта					
Обозначение характерных точек границ	Координаты, м		Метод определения координат характерной точки	Средняя квадратическая погрешность положения характерной точки (Mt), м	Описание обозначения точки на местности (при наличии)
	X	Y			
1	2	3	4	5	6
1	100647.92	111070.60	Картометрический метод	0.10	-
2	100654.12	111084.20	Картометрический метод	0.10	-
3	100631.32	111095.60	Картометрический метод	0.10	-
4	100624.72	111082.20	Картометрический метод	0.10	-
1	100647.92	111070.60	Картометрический метод	0.10	-

**Режим использования территории
объекта культурного наследия регионального значения достопримечательное место
«Братские могилы защитников и жителей города Ленинграда, погибших в 1941-1944 годах»,
г. Санкт-Петербург, Серафимовское кладбище, участок 1**

1. На территории объекта культурного наследия запрещаются: строительство объектов капитального строительства; проведение земляных, строительных, мелиоративных и иных работ, за исключением работ по сохранению объекта культурного наследия или его отдельных элементов, сохранению историко-градостроительной или природной среды объекта культурного наследия.

2. На территории объекта культурного наследия разрешается:

- проводить работы, направленные на обеспечение сохранности особенностей достопримечательного места, являющихся основаниями для включения его в единый государственный реестр объектов культурного наследия (памятников истории и культуры) народов Российской Федерации и подлежащих обязательному сохранению;

- ведение хозяйственной деятельности, не противоречащей требованиям обеспечения сохранности объекта культурного наследия и позволяющей обеспечить функционирование объекта культурного наследия в современных условиях.

- разрешаются осуществление капитального ремонта и реконструкции объектов капитального строительства при условии сохранения особенностей достопримечательного места, являющихся основаниями для включения его в единый государственный реестр объектов культурного наследия (памятников истории и культуры) народов Российской Федерации и подлежащих обязательному сохранению.

3. Требования к осуществлению деятельности в границах территории объекта культурного наследия и требования к содержанию использования территории объекта культурного наследия устанавливаются законодательством Российской Федерации и Санкт-Петербурга об объектах культурного наследия.

Технические задания

Техническое задание

на проведение государственных историко-культурных экспертиз объектов культурного наследия регионального значения Санкт-Петербурга (ЛОТ № 1)

I. Цель проведения государственных историко-культурных экспертиз:

исключение объектов культурного наследия регионального значения из единого государственного реестра объектов культурного наследия (памятников истории и культуры) народов Российской Федерации в соответствии со статьями 23, 28 Федерального Закона от 25.06.2002 № 73-ФЗ «Об объектах культурного наследия (памятниках истории и культуры) народов Российской Федерации» (Производится по представлению федерального органа охраны объектов культурного наследия на основании заключения государственной историко-культурной экспертизы и обращения органа государственной власти субъекта Российской Федерации).

II. Объекты проведения государственных историко-культурных экспертиз:

документы, обосновывающие исключение объектов культурного наследия из единого государственного реестра объектов культурного наследия (памятников истории и культуры) народов Российской Федерации.

III. Требования к качеству выполняемых работ.

1. Государственная историко-культурная экспертиза (далее – Экспертиза) проводится в соответствии с Федеральным законом от 25.06.2002 № 73-ФЗ «Об объектах культурного наследия (памятниках истории и культуры) народов Российской Федерации» (в редакции от 03.07.2016) (далее – Федеральный закон) и в части не противоречащей указанному закону, Положением о государственной историко-культурной экспертизе, утвержденным постановлением Правительства РФ от 15.07.2009 № 569 (далее – Положение №569), которым установлен порядок проведения государственной историко-культурной экспертизы, требования к определению физических и юридических лиц, которые могут привлекаться в качестве экспертов, перечень представляемых экспертам документов, порядок их рассмотрения, порядок проведения иных исследований в рамках экспертизы, порядок определения размера оплаты экспертизы, касающейся объектов культурного наследия федерального значения, а также порядок назначения повторной экспертизы.

2. Федеральным законом установлены цели (статья 28) и объекты экспертизы (статья 30). Содержание и формулировка целей и объектов, указанных в акте экспертизы, должны соответствовать, указанным в Федеральном законе.

3. Проведение Экспертизы осуществляется с соблюдением принципов, установленных статьей 29 Федерального закона.

3.1. При проведении Экспертизы эксперты обязаны соблюдать требования, установленные п. 17 Положения №569.

4. Требования к исполнителям Экспертизы:

4.1. Выполнение экспертиз с целью исключения объектов культурного наследия из единого государственного реестра объектов культурного наследия (памятников истории и культуры) народов Российской Федерации в отношении объекта экспертизы, указанного в

разделе I настоящего задания, проводится экспертной комиссией из 3 и более экспертов (п. 11(2) Положения №569).

4.2. Требования к физическим лицам, привлекаемым в качестве экспертов:

- физические лица, обладающие научными и практическими знаниями, необходимыми для проведения Экспертизы, удовлетворяющие следующим требованиям:

высшее и (или) послевузовское профессиональное образование по направлению (специальности), соответствующему профилю экспертной деятельности, в исключительных случаях допускается среднее профессиональное или дополнительное образование по профилю экспертной деятельности (если эксперт привлекается для проведения экспертизы объектов, указанных в подпункте "д" пункта 11(1) Положения №569, необходимо высшее образование претендента (бакалавриат, специалитет, магистратура, подготовка кадров высшей квалификации, осуществляемая по результатам освоения программ подготовки научно-педагогических кадров в аспирантуре) по специальностям "история", "музейное дело и охрана памятников" и "археология");

- предшествующий стаж практической работы по профилю экспертной деятельности не менее 10 лет;

- знание международных актов и законодательства Российской Федерации в области сохранения, использования, популяризации и государственной охраны объектов культурного наследия (памятников истории и культуры) народов Российской Федерации;

- умение проводить необходимые исследования, оформлять по их результатам соответствующие документы и заключения Экспертизы;

4.3. Требования к юридическим лицам, привлекающимся в качестве экспертов (по разъяснению Министерства культуры Российской Федерации, письмо от 25 октября 2012 г. № 2146-12-05, процедура проведения аттестации юридических лиц и присвоения им статуса экспертной организации не установлена):

- юридические лица, в трудовых отношениях с которыми состоят не менее 3 физических лиц, имеющих аттестацию эксперта по проведению государственной историко-культурной экспертизы, полученную и подтвержденную в порядке, установленном Положением о порядке аттестации экспертов по проведению государственной историко-культурной экспертизы, утвержденным приказом Министерства культуры РФ от 26.08.2010 № 563. Акт по результатам государственной историко-культурной экспертизы в качестве неотъемлемого приложения должен содержать копии трудовых договоров, подтверждающих наличие трудовых отношений данного юридического лица с указанными физическими лицами.

4.4. Аттестация экспертов, привлекаемых к проведению Экспертизы, должна соответствовать объекту (объектам) государственной историко-культурной экспертизы.

4.5. Копии приказов Министерства культуры РФ об аттестации экспертов по проведению государственной историко-культурной экспертизы должны содержаться в соответствующем приложении к акту по результатам государственной историко-культурной экспертизы.

5. Экспертиза проводится в зависимости от ее целей на основании документов и сведений, предусмотренных п.16 Положения, которые должны быть представлены в приложениях к акту.

5.1 При проведении Экспертизы проводятся историко-архитектурные, историко-градостроительные, архивные и иные необходимые исследования, результаты которых излагаются в заключении Экспертизы.

5.2. Перечень документации (приложений), подлежащей включению в состав акта по результатам государственной историко-культурной экспертизы каждого объекта культурного наследия:

5.2.1 Историческая справка, составленная на основании материалов из архивных и библиографических источников в объеме, достаточном для принятия решения в отношении объекта Экспертизы.

5.2.2. Иконография (фотокопии исторических и современных планов, чертежей, фотографий, иных изображений объекта государственной историко-культурной экспертизы).

5.2.3. Копия решения органа государственной власти о включении объекта культурного наследия в единый государственный реестр объектов культурного наследия (памятников истории и культуры) народов Российской Федерации (далее – Реестр).

5.2.4. Копия решения органа государственной власти об утверждении границ территории объекта культурного наследия и правового режима земельных участков в указанных границах.

5.2.5. Копия распоряжения об определении предмета охраны (при наличии).

5.2.6. Копия учетной карты (учетной карточки) объекта культурного наследия (при наличии).

5.2.7. Историко-культурный опорный план; историко-архитектурный опорный план; ситуационный план.

5.2.7.1. Историко-культурный опорный план является документом, в котором отображаются все градостроительные элементы и сооружения, представляющие собой историко-культурную ценность, как сохранившиеся, так и утраченные, характеризующие этапы развития города, а также обозначаются границы территорий объектов культурного наследия, границы зон их охраны, земельные участки, на которых расположены объекты, представляющие собой историко-культурную ценность.

5.2.7.2. Историко-архитектурный опорный план является документом, в котором отображаются все этапы строительства исследуемого здания и планировочные изменения территории. Элементы растительной планировки и перестроек каждого этапа представлены на плане своим цветом, что позволяет ориентироваться в происходивших изменениях.

5.2.7.3. Ситуационный план является документом, в котором отображаются все объекты, которые находятся на исследуемой территории в настоящий момент. Ситуационный план представляет собой картографическое изображение местности, содержащее наименования улиц, этажность и т.д.

5.2.8. Копия охранного обязательства.

5.2.9. Выписка из Единого государственного реестра прав на недвижимое имущество и сделок с ним, содержащая сведения о зарегистрированных правах на объект культурного наследия и (или) земельные участки в границах его территории.

5.2.10. Сведения об объекте культурного наследия и о земельных участках в границах его территории, внесенные в государственный кадастр недвижимости (копии соответствующих кадастровых выписок, паспортов, планов территории и справок).

5.2.11. Копия технического паспорта на объект культурного наследия и (или) его поэтажного плана с указанием размеров и приведением экспликации помещений, выдаваемых организациями, осуществляющими государственный технический учет и (или) техническую инвентаризацию объектов капитального строительства.

5.3. Сведения, содержащиеся в пп.5.2.3. – 5.2.6 и п. 5.2.8 предоставляются заказчиком проведения работ. Иные сведения и документы, в том числе, сведения и документы, указанные в п. 16 Положения № 569, собираются экспертом самостоятельно.

5.4. Заключение Экспертизы оформляется в электронном виде. Содержание, форма и разделы данного заключения должны соответствовать требованиям пунктов 19, 20, 26 Положения.

5.5. Каждая страница заключения Экспертизы нумеруется.

5.6. Эксперт, индивидуально проводивший экспертизу, а также эксперты, индивидуально проводившие Экспертизу одного объекта экспертизы, подписывают заключение Экспертизы усиленной квалифицированной электронной подписью.

В случае если в качестве эксперта привлечено юридическое лицо, заключение Экспертизы подписывается усиленной квалифицированной электронной подписью каждого работника, проводившего исследование, и усиленной квалифицированной электронной подписью этого юридического лица.

Эксперт (эксперты) обязан обеспечивать конфиденциальность ключа усиленной квалифицированной электронной подписи, в частности не допускать использование принадлежащего ему ключа усиленной квалифицированной электронной подписи без его согласия.

6. Заключение представляется на рассмотрение в КГИОП со всеми прилагаемыми документами и материалами на электронном носителе в формате переносимого документа (PDF)

7. Срок выполнения Экспертизы не позднее **01 октября 2022 года**.

IV. Дополнительно предъявляемые требования.

1. Согласно статье 23 Федерального закона от 25.06.2002 № 73-ФЗ «Об объектах культурного наследия (памятниках истории и культуры) народов Российской Федерации» принятие решений об исключении объектов культурного наследия из Реестра осуществляется на основании акта Правительства Российской Федерации по представлению федерального органа охраны объектов культурного наследия на основании заключения государственной историко-культурной экспертизы и обращения органа государственной власти субъекта Российской Федерации.

Предусмотреть обязанность исполнителя Экспертизы в случае появления замечаний по результатам рассмотрения Минкультуры России доработать Экспертизу по представленным замечаниям в срок не более двух месяцев за счет собственных ресурсов.

**V. Перечень объектов культурного наследия регионального значения
для проведения государственных историко-культурных экспертиз в 2022 году**

№ п/п	Район	Наименование	Адрес согласно сведениям ЕГРОКН	Адрес в соответствии с городской адресной системой
ЛОТ №1				
1.	Адмиралтейский	Квартира, в которой жил композитор и музыковед Асафьев Борис Владимирович в 1933-1943 гг.	Труда пл., 6; Конногвардейский бульвар, 6; Якубовича ул., 5; Конногвардейский пер., 1 (кв. 23)	Санкт-Петербург, Конногвардейский бульвар, дом 6, литера А
2.	Выборгский	Дача Граве с участком	Санкт-Петербург, ул. Софийская, д. 11	Санкт-Петербург, ул. Софийская, д. 11, лит. А
3.	Курортный	Пансионаты (два корпуса) в составе объекта культурного наследия регионального значения «Гостиница «Бель-Вю»	Санкт-Петербург, г. Зеленогорск, Театральная улица, дом 7,8	Санкт-Петербург, г. Зеленогорск, Театральная улица, дом 7, литера А
4.	Курортный	Дача Воронина	пос. Молодежное, Приморское шоссе, 648	пос. Молодежное, Приморское шоссе, 648
5.	Петродворцовый	Дача с территорией	Санкт-Петербург, г. Петродворец, Приморская ул., д. 8, лит.А	Санкт-Петербург, г. Петродворец (северо- восточнее пересечения ул. Елизаветинской и Приморской ул.)
6.	Петродворцовый	Дача (с территорией)	Санкт-Петербург, пос. Стрельна, Санкт- Петербургское шоссе, 56-а	Санкт-Петербург, пос. Стрельна. Санкт- Петербургское шоссе, 56-а
7.	Петродворцовый	Дача Сидорова (с территорией)	Санкт-Петербург, п. Стрельна, Санкт- Петербургское шоссе, д. 58	Санкт-Петербург, п. Стрельна, Санкт- Петербургское шоссе, д. 58, лит. А

Техническое задание
на проведение государственных историко-культурных экспертиз выявленных объектов
культурного наследия Санкт-Петербурга (ЛОТ №3)

I. Цель проведения государственных историко-культурных экспертиз:

в соответствии со статьей 28 Федерального Закона от 25.06.2002 № 73-ФЗ «Об объектах культурного наследия (памятниках истории и культуры) народов Российской Федерации» государственные историко-культурные экспертизы проводятся с целью обоснования включения объектов культурного наследия в единый государственный реестр объектов культурного наследия (памятников истории и культуры) народов Российской Федерации.

II. Требования к качеству выполняемых работ.

1. Государственная историко-культурная экспертиза (далее – Экспертиза) проводится в соответствии с Федеральным законом от 25.06.2002 № 73-ФЗ «Об объектах культурного наследия (памятниках истории и культуры) народов Российской Федерации» (в редакции от 03.07.2016) (далее – Федеральный закон) и в части не противоречащей указанному закону, Положением о государственной историко-культурной экспертизе, утвержденным постановлением Правительства РФ от 15.07.2009 № 569 (далее – Положение №569), которым установлен порядок проведения государственной историко-культурной экспертизы, требования к определению физических и юридических лиц, которые могут привлекаться в качестве экспертов, перечень представляемых экспертам документов, порядок их рассмотрения, порядок проведения иных исследований в рамках экспертизы, порядок определения размера оплаты экспертизы, касающейся объектов культурного наследия федерального значения, а также порядок назначения повторной экспертизы.
2. Федеральным законом установлены цели (статья 28) и объекты экспертизы (статья 30). Содержание и формулировка целей и объектов, указанных в акте экспертизы, должны соответствовать, указанным в Федеральном законе.
3. Проведение Экспертизы осуществляется с соблюдением принципов, установленных статьей 29 Федерального закона.
 - 3.1. При проведении Экспертизы эксперт обязан соблюдать требования, установленные п. 17 Положения №569.
4. Требования к исполнителям Экспертизы:
 - 4.1. Требования к физическим лицам, привлекаемым в качестве экспертов:
 - физические лица, обладающие научными и практическими знаниями, необходимыми для проведения Экспертизы, удовлетворяющие следующим требованиям: высшее и (или) послевузовское профессиональное образование по направлению (специальности), соответствующему профилю экспертной деятельности, в исключительных случаях допускается среднее профессиональное или дополнительное образование по профилю экспертной деятельности (если эксперт привлекается для проведения экспертизы объектов, указанных в подпункте "д" пункта 11(1) Положения №569, необходимо высшее образование претендента (бакалавриат, специалитет, магистратура, подготовка кадров высшей квалификации, осуществляемая по результатам освоения программ подготовки научно-педагогических кадров в аспирантуре) по специальностям "история", "музейное дело и охрана памятников" и "археология");
 - предшествующий стаж практической работы по профилю экспертной деятельности не менее 10 лет;

- знание международных актов и законодательства Российской Федерации в области сохранения, использования, популяризации и государственной охраны объектов культурного наследия (памятников истории и культуры) народов Российской Федерации;

- умение проводить необходимые исследования, оформлять по их результатам соответствующие документы и заключения Экспертизы;

4.2. Требования к юридическим лицам, привлекающимся в качестве экспертов (по разъяснению Министерства культуры Российской Федерации, письмо от 25 октября 2012 г. № 2146-12-05, процедура проведения аттестации юридических лиц и присвоения им статуса экспертной организации не установлена):

- юридические лица, в трудовых отношениях с которыми состоят не менее 3 физических лиц, имеющих аттестацию эксперта по проведению государственной историко-культурной экспертизы, полученную и подтвержденную в порядке, установленном Положением о порядке аттестации экспертов по проведению государственной историко-культурной экспертизы, утвержденным приказом Министерства культуры РФ от 26.08.2010 № 563. Акт по результатам государственной историко-культурной экспертизы в качестве неотъемлемого приложения должен содержать копии трудовых договоров, подтверждающих наличие трудовых отношений данного юридического лица с указанными физическими лицами.

4.3. Аттестация эксперта, привлекаемого к проведению Экспертизы, должна соответствовать объекту (объектам) государственной историко-культурной экспертизы.

4.4. Копия приказа Министерства культуры РФ об аттестации эксперта по проведению государственной историко-культурной экспертизы должна содержаться в соответствующем приложении к акту по результатам государственной историко-культурной экспертизы.

5. Экспертиза проводится в зависимости от ее целей на основании документов и сведений, предусмотренных п.16 Положения, которые должны быть представлены в приложениях к акту.

5.1 При проведении Экспертизы проводятся историко-архитектурные, историко-градостроительные, архивные и иные необходимые исследования, результаты которых излагаются в заключении Экспертизы.

5.2. Перечень документации (приложений), подлежащей включению в состав акта по результатам государственной историко-культурной экспертизы каждого объекта (выявленного объекта) культурного наследия:

5.2.1 Историческая справка, составленная на основании материалов из архивных и библиографических источников в объеме, достаточном для принятия решения в отношении объекта Экспертизы.

5.2.2. Иконография (фотокопии исторических и современных планов, чертежей, фотографий, иных изображений объекта государственной историко-культурной экспертизы).

5.2.3. Копия решения органа государственной власти о включении объекта культурного наследия в единый государственный реестр объектов культурного наследия (памятников истории и культуры) народов Российской Федерации (далее – Реестр), выкопировка из приказа о включении в список выявленных объектов культурного наследия.

- 5.2.4.** Копия решения органа государственной власти об утверждении границ территории объекта культурного наследия и правового режима земельных участков в указанных границах.
- 5.2.5.** Копия распоряжения об определении предмета охраны (при наличии).
- 5.2.6.** Копия учетной карты (учетной карточки) объекта культурного наследия (при наличии).
- 5.2.7.** Историко-культурный опорный план; историко-архитектурный опорный план; ситуационный план.
- 5.2.7.1.** Историко-культурный опорный план является документом, в котором отображаются все градостроительные элементы и сооружения, представляющие собой историко-культурную ценность, как сохранившиеся, так и утраченные, характеризующие этапы развития города, а также обозначаются границы территорий объектов культурного наследия, границы зон их охраны, земельные участки, на которых расположены объекты, представляющие собой историко-культурную ценность.
- 5.2.7.2.** Историко-архитектурный опорный план является документом, в котором отображаются все этапы строительства исследуемого здания и планировочные изменения территории. Элементы растительной планировки и перестроек каждого этапа представлены на плане своим цветом, что позволяет ориентироваться в происходивших изменениях.
- 5.2.7.3.** Ситуационный план является документом, в котором отображаются все объекты, которые находятся на исследуемой территории в настоящий момент. Ситуационный план представляет собой картографическое изображение местности, содержащее наименования улиц, этажность и т.д.
- 5.2.8.** Копия охранного обязательства.
- 5.2.9.** Выписка из Единого государственного реестра прав на недвижимое имущество и сделок с ним, содержащая сведения о зарегистрированных правах на объект культурного наследия и (или) земельные участки в границах его территории.
- 5.2.10.** Сведения об объекте культурного наследия и о земельных участках в границах его территории, внесенные в государственный кадастр недвижимости (копии соответствующих кадастровых выписок, паспортов, планов территории и справок).
- 5.2.11.** Копия технического паспорта на объект культурного наследия и (или) его поэтажного плана с указанием размеров и приведением экспликации помещений, выдаваемых организациями, осуществляющими государственный технический учет и (или) техническую инвентаризацию объектов капитального строительства.
- 5.3.** Сведения, содержащиеся в пп.5.2.3. – 5.2.6 и п. 5.2.8 предоставляются заказчиком проведения работ. Иные сведения и документы, в том числе, сведения и документы, указанные в п. 16 Положения № 569, собираются экспертом самостоятельно.
- 5.4.** Заключение Экспертизы оформляется в электронном виде. Содержание, форма и разделы данного заключения должны соответствовать требованиям пунктов 19, 20, 26 Положения.
- 5.5.** Каждая страница заключения Экспертизы нумеруется.
- 5.6.** Эксперт, индивидуально проводивший экспертизу, а также эксперты, индивидуально проводившие Экспертизу одного объекта экспертизы, подписывают заключение Экспертизы усиленной квалифицированной электронной подписью.

В случае если в качестве эксперта привлечено юридическое лицо, заключение Экспертизы подписывается усиленной квалифицированной электронной подписью каждого работника, проводившего исследование, и усиленной квалифицированной электронной подписью этого юридического лица.

Эксперт (эксперты) обязан обеспечивать конфиденциальность ключа усиленной квалифицированной электронной подписи, в частности не допускать использование принадлежащего ему ключа усиленной квалифицированной электронной подписи без его согласия.

6. Заключение представляется на рассмотрение в КГИОП со всеми прилагаемыми документами и материалами на электронном носителе в формате переносимого документа (PDF)

7. Особые требования.

7.1. При проведении Экспертизы с целью обоснования включения объекта культурного наследия в Реестр требуется обязательное установление следующей информации:

7.1.1. сведения о наименовании объекта;

7.1.2. сведения о времени возникновения или дате создания объекта, датах основных изменений (перестроек) данного объекта и (или) датах связанных с ним исторических событий;

7.1.3. сведения о местонахождении объекта (адрес объекта или, при его отсутствии, описание местоположения объекта);

7.1.4. сведения о категории историко-культурного значения объекта;

7.1.5. сведения о виде объекта;

7.1.6. описание особенностей объекта, являющихся основаниями для включения его в Реестр и подлежащих обязательному сохранению - предмет охраны объекта культурного наследия;

7.1.7. сведения о границах территории выявленного объекта культурного наследия, включая текстовое и графическое описание местоположения этих границ, перечень координат характерных точек этих границ в системе координат, установленной для ведения государственного кадастра объектов недвижимости (выполненных кадастровым инженером с действующим квалификационным аттестатом кадастрового инженера с приложением копии соответствующего документа);

7.1.8. фотографические (иные графические) изображения объекта на момент заключения договора на проведение Экспертизы (с прилагаемой схемой фотофиксации):

для памятника - снимки общего вида, фасадов, предмета охраны данного объекта;

для ансамбля - снимки общего вида, передающие планировочную структуру элементов и композиционные особенности ансамбля, снимки общего вида и фасадов памятников, входящих в состав ансамбля, снимки предмета охраны данного ансамбля;

для достопримечательного места - совокупность снимков и (или) иных графических изображений, передающих планировочную структуру элементов и композиционные особенности достопримечательного места.

7.1.8.1 Требования к материалам фотофиксации:

7.1.8.1.1. Изображение (цветная фотография) объекта государственной историко-культурной экспертизы изготавливается качеством не менее 2000 точек по двум координатам. Снимки предоставляются на электронном носителе.

7.1.8.1.2. На электронном носителе изображение объекта государственной историко-культурной экспертизы представляется в формате TIFF, JPEG или RAW. Файлы изображений, полученных при съемке объекта государственной историко-культурной экспертизы, должны сохраняться в двух видах: необработанный файл в формате съемки и обработанный файл, пригодный к использованию. Имя файла изображения объекта государственной историко-культурной экспертизы необработанного и обработанного должны совпадать.

7.1.8.1.3. Под каждым снимком дается аннотация: наименование памятника или ансамбля, его элемента, детали или фрагмента, автор и дата съемки.

7.2. Сведения, указанные в пунктах 7.1.1 – 7.1.7, должны содержаться в соответствующем подразделе акта Экспертизы, из названия которого явно следует, что данные сведения необходимы для принятия решения о включении выявленного объекта культурного наследия в Реестр.

7.3. В заключении Экспертизы, проводимой с целью, указанной в пункте 7.1, указывается однозначный вывод Экспертизы об обоснованности (положительное заключение) или о необоснованности (отрицательное заключение) включения объекта культурного наследия в Реестр.

8. Срок выполнения Экспертизы не позднее **01 октября 2022 года**.

III. Дополнительно предъявляемые требования.

1. Согласно пункту 6 статьи 7 Закона Санкт-Петербурга от 12.07.2007 № 333-64 «Об охране объектов культурного наследия в Санкт-Петербурге», принятие решений о включении выявленных объектов культурного наследия в Реестр осуществляется с учетом заключения рабочей группы Совета по сохранению культурного наследия при Правительстве Санкт-Петербурга (далее – рабочая группа).

Предусмотреть обязанность исполнителя Экспертизы в случае появления замечаний по результатам рассмотрения Экспертизы рабочей группой, в части включения объекта экспертизы в Реестр, доработать Экспертизу по представленным КГИОП замечаниям в срок не более двух месяцев за счет собственных ресурсов.

1	2	3	4	5	6
ЛОТ 3					
1	Петроградский район	В	Дом М.Д. Корнилова	Малый пр. П.С., 26-28; Пионерская ул., б/№	Санкт-Петербург, Малый проспект П.С., дом 26-28, литера А
2	Петроградский район	В	Дом Рыбина Ф.М.	Чкаловский пр., 5; Пионерская ул., 35; Малая Разночинная ул., б/№	Санкт-Петербург, Пионерская улица, дом 35, литера А
3	Петроградский район	В	Дом Б.Я. Купермана	Чкаловский пр., 31; Всеволода Вишневого ул., 10; Плуталова ул., 2	Санкт-Петербург, улица Всеволода Вишневого, дом 10, литера А
4	Центральный район	В	Дом А.В. Кащенко	Суворовский пр., 34; Таврическая ул., 1	Санкт-Петербург, Суворовский проспект, дом 34, литера А
5	Кировский район	В	Здание школы	Балтийская ул., 35	Санкт-Петербург, Балтийская улица, дом 35, литера А
6	Кировский район	В	Дом технической учебы	улица Ивана Черных, дом 4,	Санкт-Петербург, улица Ивана Черных, дом 4, литера В
7	Кировский район	В	Здание профилактория Кировского района	Косинова ул., 19; Оборонная ул., 9	Санкт-Петербург, улица Косинова, дом 19/9, литера А; дом 19/9, литера Б
8	Кировский район	В	Здание Ушаковской больницы	Стачек пр., 34, лит. Ж	Санкт-Петербург, проспект Стачек, дом 34, литера Ж
9	Кировский район	В	Дом Е.П. Овсянниковой	Стачек пр., 37	Санкт-Петербург, проспект Стачек, дом 37, литера А
10	Кировский район	В	Здание Общества потребителей Путиловского завода	Стачек пр., 39	Санкт-Петербург, проспект Стачек, дом 39, литера А

Техническое задание

на проведение государственной историко-культурной экспертизы выявленного объекта культурного наследия «Братские могилы защитников и жителей города Ленинграда, погибших в 1941-1944 годах», расположенного по адресу:
Санкт-Петербург, Заусадебная ул., 33 (Серафимовское кладбище)

I. Цель проведения государственных историко-культурных экспертиз:

в соответствии со статьей 28 Федерального Закона от 25.06.2002 № 73-ФЗ «Об объектах культурного наследия (памятниках истории и культуры) народов Российской Федерации» государственные историко-культурные экспертизы проводятся с целью обоснования включения объектов культурного наследия в единый государственный реестр объектов культурного наследия (памятников истории и культуры) народов Российской Федерации.

II. Требования к качеству выполняемых работ.

1. Государственная историко-культурная экспертиза выявленного объекта культурного наследия «Братские могилы защитников и жителей города Ленинграда, погибших в 1941-1944 годах», расположенного по адресу: Санкт-Петербург, Заусадебная ул., 33 (Серафимовское кладбище) (далее – Экспертиза) проводится в соответствии с Федеральным законом от 25.06.2002 № 73-ФЗ «Об объектах культурного наследия (памятниках истории и культуры) народов Российской Федерации» (в редакции от 03.07.2016) (далее – Федеральный закон) и в части не противоречащей указанному закону, Положением о государственной историко-культурной экспертизе, утвержденным постановлением Правительства РФ от 15.07.2009 № 569 (далее – Положение №569), которым установлен порядок проведения государственной историко-культурной экспертизы, требования к определению физических и юридических лиц, которые могут привлекаться в качестве экспертов, перечень представляемых экспертам документов, порядок их рассмотрения, порядок проведения иных исследований в рамках экспертизы, порядок определения размера оплаты экспертизы, касающейся объектов культурного наследия федерального значения, а также порядок назначения повторной экспертизы.

2. Федеральным законом установлены цели (статья 28) и объекты экспертизы (статья 30). Содержание и формулировка целей и объектов, указанных в акте экспертизы, должны соответствовать, указанным в Федеральном законе.

3. Проведение Экспертизы осуществляется с соблюдением принципов, установленных статьей 29 Федерального закона.

3.1. При проведении Экспертизы эксперт обязан соблюдать требования, установленные п. 17 Положения №569.

4. Требования к исполнителям Экспертизы:

4.1. Требования к физическим лицам, привлекаемым в качестве экспертов:

- физические лица, обладающие научными и практическими знаниями, необходимыми для проведения Экспертизы, удовлетворяющие следующим требованиям:

высшее и (или) послевузовское профессиональное образование по направлению (специальности), соответствующему профилю экспертной деятельности, в исключительных случаях допускается среднее профессиональное или дополнительное образование по профилю экспертной деятельности (если эксперт привлекается для проведения экспертизы объектов, указанных в подпункте "д" пункта 11(1) Положения №569, необходимо высшее образование претендента (бакалавриат, специалитет, магистратура, подготовка кадров высшей квалификации, осуществляемая по результатам

освоения программ подготовки научно-педагогических кадров в аспирантуре) по специальностям "история", "музейное дело и охрана памятников" и "археология");

- предшествующий стаж практической работы по профилю экспертной деятельности не менее 10 лет;

- знание международных актов и законодательства Российской Федерации в области сохранения, использования, популяризации и государственной охраны объектов культурного наследия (памятников истории и культуры) народов Российской Федерации;
- умение проводить необходимые исследования, оформлять по их результатам соответствующие документы и заключения Экспертизы;

4.2. Требования к юридическим лицам, привлекающимся в качестве экспертов (по разъяснению Министерства культуры Российской Федерации, письмо от 25 октября 2012 г. № 2146-12-05, процедура проведения аттестации юридических лиц и присвоения им статуса экспертной организации не установлена):

- юридические лица, в трудовых отношениях с которыми состоят не менее 3 физических лиц, имеющих аттестацию эксперта по проведению государственной историко-культурной экспертизы, полученную и подтвержденную в порядке, установленном Положением о порядке аттестации экспертов по проведению государственной историко-культурной экспертизы, утвержденным приказом Министерства культуры РФ от 26.08.2010 № 563. Акт по результатам государственной историко-культурной экспертизы в качестве неотъемлемого приложения должен содержать копии трудовых договоров, подтверждающих наличие трудовых отношений данного юридического лица с указанными физическими лицами.

4.3. Аттестация эксперта, привлекаемого к проведению Экспертизы, должна соответствовать объекту (объектам) государственной историко-культурной экспертизы.

4.4. Копия приказа Министерства культуры РФ об аттестации эксперта по проведению государственной историко-культурной экспертизы должна содержаться в соответствующем приложении к акту по результатам государственной историко-культурной экспертизы.

5. Экспертиза проводится в зависимости от ее целей на основании документов и сведений, предусмотренных п.16 Положения, которые должны быть представлены в приложениях к акту.

5.1 При проведении Экспертизы проводятся историко-архитектурные, историко-градостроительные, архивные и иные необходимые исследования, результаты которых излагаются в заключении Экспертизы.

5.2. Перечень документации (приложений), подлежащей включению в состав акта по результатам государственной историко-культурной экспертизы каждого объекта (выявленного объекта) культурного наследия:

5.2.1 Историческая справка, составленная на основании материалов из архивных и библиографических источников в объеме, достаточном для принятия решения в отношении объекта Экспертизы.

5.2.2. Иконография (фотокопии исторических и современных планов, чертежей, фотографий, иных изображений объекта государственной историко-культурной экспертизы).

5.2.3. Копия решения органа государственной власти о включении объекта культурного наследия в единый государственный реестр объектов культурного наследия (памятников

истории и культуры) народов Российской Федерации (далее – Реестр), выкопировка из приказа о включении в список выявленных объектов культурного наследия.

5.2.4. Копия решения органа государственной власти об утверждении границ территории объекта культурного наследия и правового режима земельных участков в указанных границах.

5.2.5. Копия распоряжения об определении предмета охраны (при наличии).

5.2.6. Копия учетной карты (учетной карточки) объекта культурного наследия (при наличии).

5.2.7. Историко-культурный опорный план; историко-архитектурный опорный план; ситуационный план.

5.2.7.1. Историко-культурный опорный план является документом, в котором отображаются все градостроительные элементы и сооружения, представляющие собой историко-культурную ценность, как сохранившиеся, так и утраченные, характеризующие этапы развития города, а также обозначаются границы территорий объектов культурного наследия, границы зон их охраны, земельные участки, на которых расположены объекты, представляющие собой историко-культурную ценность.

5.2.7.2. Историко-архитектурный опорный план является документом, в котором отображаются все этапы строительства исследуемого здания и планировочные изменения территории. Элементы растительной планировки и перестроек каждого этапа представлены на плане своим цветом, что позволяет ориентироваться в происходивших изменениях.

5.2.7.3. Ситуационный план является документом, в котором отображаются все объекты, которые находятся на исследуемой территории в настоящий момент. Ситуационный план представляет собой картографическое изображение местности, содержащее наименования улиц, этажность и т.д.

5.2.8. Копия охранного обязательства.

5.2.9. Выписка из Единого государственного реестра прав на недвижимое имущество и сделок с ним, содержащая сведения о зарегистрированных правах на объект культурного наследия и (или) земельные участки в границах его территории.

5.2.10. Сведения об объекте культурного наследия и о земельных участках в границах его территории, внесенные в государственный кадастр недвижимости (копии соответствующих кадастровых выписок, паспортов, планов территории и справок).

5.2.11. Копия технического паспорта на объект культурного наследия и (или) его поэтажного плана с указанием размеров и приведением экспликации помещений, выдаваемых организациями, осуществляющими государственный технический учет и (или) техническую инвентаризацию объектов капитального строительства.

5.3. Сведения, содержащиеся в пп.5.2.3. – 5.2.6 и п. 5.2.8 предоставляются заказчиком проведения работ. Иные сведения и документы, в том числе, сведения и документы, указанные в п. 16 Положения № 569, собираются экспертом самостоятельно.

5.4. Заключение Экспертизы оформляется в электронном виде. Содержание, форма и разделы данного заключения должны соответствовать требованиям пунктов 19, 20, 26 Положения.

5.5. Каждая страница заключения Экспертизы нумеруется.

5.6. Эксперт, индивидуально проводивший экспертизу, а также эксперты, индивидуально проводившие Экспертизу одного объекта экспертизы, подписывают заключение Экспертизы усиленной квалифицированной электронной подписью.

В случае если в качестве эксперта привлечено юридическое лицо, заключение Экспертизы подписывается усиленной квалифицированной электронной подписью каждого работника, проводившего исследование, и усиленной квалифицированной электронной подписью этого юридического лица.

Эксперт (эксперты) обязан обеспечивать конфиденциальность ключа усиленной квалифицированной электронной подписи, в частности не допускать использование принадлежащего ему ключа усиленной квалифицированной электронной подписи без его согласия.

6. Заключение представляется на рассмотрение в КГИОП со всеми прилагаемыми документами и материалами на электронном носителе в формате переносимого документа (PDF)

7. Особые требования.

7.1. При проведении Экспертизы с целью обоснования включения объекта культурного наследия в Реестр требуется обязательное установление следующей информации:

7.1.1. сведения о наименовании объекта;

7.1.2. сведения о времени возникновения или дате создания объекта, датах основных изменений (перестроек) данного объекта и (или) датах связанных с ним исторических событий;

7.1.3. сведения о местонахождении объекта (адрес объекта или, при его отсутствии, описание местоположения объекта);

7.1.4. сведения о категории историко-культурного значения объекта;

7.1.5. сведения о виде объекта;

7.1.6. описание особенностей объекта, являющихся основаниями для включения его в Реестр и подлежащих обязательному сохранению - предмет охраны объекта культурного наследия;

7.1.7. сведения о границах территории выявленного объекта культурного наследия, включая текстовое и графическое описание местоположения этих границ, перечень координат характерных точек этих границ в системе координат, установленной для ведения государственного кадастра объектов недвижимости (выполненных кадастровым инженером с действующим квалификационным аттестатом кадастрового инженера с приложением копии соответствующего документа);

7.1.8. фотографические (иные графические) изображения объекта на момент заключения договора на проведение Экспертизы (с прилагаемой схемой фотофиксации):

для памятника - снимки общего вида, фасадов, предмета охраны данного объекта;

для ансамбля - снимки общего вида, передающие планировочную структуру элементов и композиционные особенности ансамбля, снимки общего вида и фасадов памятников, входящих в состав ансамбля, снимки предмета охраны данного ансамбля;

для достопримечательного места - совокупность снимков и (или) иных графических изображений, передающих планировочную структуру элементов и композиционные особенности достопримечательного места.

7.1.8.1 Требования к материалам фотофиксации:

7.1.8.1.1. Изображение (цветная фотография) объекта государственной историко-культурной экспертизы изготавливается качеством не менее 2000 точек по двум координатам. Снимки предоставляются на электронном носителе.

7.1.8.1.2. На электронном носителе изображение объекта государственной историко-культурной экспертизы представляется в формате TIFF, JPEG или RAW. Файлы изображений, полученных при съемке объекта государственной историко-культурной экспертизы, должны сохраняться в двух видах: необработанный файл в формате съемки и обработанный файл, пригодный к использованию. Имя файла изображения объекта государственной историко-культурной экспертизы необработанного и обработанного должны совпадать.

7.1.8.1.3. Под каждым снимком дается аннотация: наименование памятника или ансамбля, его элемента, детали или фрагмента, автор и дата съемки.

7.2. Сведения, указанные в пунктах 7.1.1 – 7.1.7, должны содержаться в соответствующем подразделе акта Экспертизы, из названия которого явно следует, что данные сведения необходимы для принятия решения о включении выявленного объекта культурного наследия в Реестр.

7.3. В заключении Экспертизы, проводимой с целью, указанной в пункте 7.1, указывается однозначный вывод Экспертизы об обоснованности (положительное заключение) или о необоснованности (отрицательное заключение) включения объекта культурного наследия в Реестр.

7.4. При проведении Экспертизы не предусматривается выполнение археологических работ на территории объекта Экспертизы, взятие проб грунта, а также иных работ, нарушающих целостность культурного слоя на территории объекта Экспертизы.

8. Срок выполнения Экспертизы не позднее 01 октября 2022 года.

III. Дополнительно предъявляемые требования.

1. Согласно пункту 6 статьи 7 Закона Санкт-Петербурга от 12.07.2007 № 333-64 «Об охране объектов культурного наследия в Санкт-Петербурге», принятие решений о включении выявленных объектов культурного наследия в Реестр осуществляется с учетом заключения рабочей группы Совета по сохранению культурного наследия при Правительстве Санкт-Петербурга (далее – рабочая группа).

Предусмотреть обязанность исполнителя Экспертизы в случае появления замечаний по результатам рассмотрения Экспертизы рабочей группой, в части включения объекта экспертизы в Реестр, доработать Экспертизу по представленным КГИОП замечаниям в срок не более двух месяцев за счет собственных ресурсов.

Заказчик:
Подписан ЭЦП

Н.А. Дзядзько

Подрядчик:
Подписан ЭЦП

М.И. Филипович

Технические задания.**Техническое задание**

на проведение государственных историко-культурных экспертиз выявленных объектов культурного наследия Санкт-Петербурга (ЛОТ №3)

I. Цель проведения государственных историко-культурных экспертиз:

в соответствии со статьей 28 Федерального Закона от 25.06.2002 № 73-ФЗ «Об объектах культурного наследия (памятниках истории и культуры) народов Российской Федерации» государственные историко-культурные экспертизы проводятся с целью обоснования включения объектов культурного наследия в единый государственный реестр объектов культурного наследия (памятников истории и культуры) народов Российской Федерации.

II. Требования к качеству выполняемых работ.

1. Государственная историко-культурная экспертиза (далее – Экспертиза) проводится в соответствии с Федеральным законом от 25.06.2002 № 73-ФЗ «Об объектах культурного наследия (памятниках истории и культуры) народов Российской Федерации» (в редакции от 03.07.2016) (далее – Федеральный закон) и в части не противоречащей указанному закону, Положением о государственной историко-культурной экспертизе, утвержденным постановлением Правительства РФ от 15.07.2009 № 569 (далее – Положение №569), которым установлен порядок проведения государственной историко-культурной экспертизы, требования к определению физических и юридических лиц, которые могут привлекаться в качестве экспертов, перечень представляемых экспертам документов, порядок их рассмотрения, порядок проведения иных исследований в рамках экспертизы, порядок определения размера оплаты экспертизы, касающейся объектов культурного наследия федерального значения, а также порядок назначения повторной экспертизы.

2. Федеральным законом установлены цели (статья 28) и объекты экспертизы (статья 30). Содержание и формулировка целей и объектов, указанных в акте экспертизы, должны соответствовать, указанному в Федеральном законе.

3. Проведение Экспертизы осуществляется с соблюдением принципов, установленных статьей 29 Федерального закона.

3.1. При проведении Экспертизы эксперт обязан соблюдать требования, установленные п. 17 Положения №569.

4. Требования к исполнителям Экспертизы:

4.1. Требования к физическим лицам, привлекаемым в качестве экспертов:

- физические лица, обладающие научными и практическими знаниями, необходимыми для проведения Экспертизы, удовлетворяющие следующим требованиям:

высшее и (или) послевузовское профессиональное образование по направлению (специальности), соответствующему профилю экспертной деятельности, в исключительных случаях допускается среднее профессиональное или дополнительное образование по профилю экспертной деятельности (если эксперт привлекается для проведения экспертизы объектов, указанных в подпункте "д" пункта 11(1) Положения №569, необходимо высшее образование претендента (бакалавриат, специалитет, магистратура, подготовка кадров высшей квалификации, осуществляемая по результатам освоения программ подготовки научно-педагогических кадров в аспирантуре) по специальностям "история", "музейное дело и охрана памятников" и "археология");

- предшествующий стаж практической работы по профилю экспертной деятельности не менее 10 лет;

- знание международных актов и законодательства Российской Федерации в области сохранения, использования, популяризации и государственной охраны объектов культурного наследия (памятников истории и культуры) народов Российской Федерации;

- умение проводить необходимые исследования, оформлять по их результатам соответствующие документы и заключения Экспертизы;

4.2. Требования к юридическим лицам, привлекающимся в качестве экспертов (по разъяснению Министерства культуры Российской Федерации, письмо от 25 октября 2012 г. № 2146-12-05, процедура проведения аттестации юридических лиц и присвоения им статуса экспертной организации не установлена):

- юридические лица, в трудовых отношениях с которыми состоят не менее 3 физических лиц, имеющих аттестацию эксперта по проведению государственной историко-культурной экспертизы, полученную и подтвержденную в порядке, установленном Положением о порядке аттестации экспертов по проведению государственной историко-культурной экспертизы, утвержденным приказом Министерства культуры РФ от 26.08.2010 № 563. Акт по результатам государственной историко-культурной экспертизы в качестве неотъемлемого приложения должен содержать копии трудовых договоров, подтверждающих наличие трудовых отношений данного юридического лица с указанными физическими лицами.

4.3. Аттестация эксперта, привлекаемого к проведению Экспертизы, должна соответствовать объекту (объектам) государственной историко-культурной экспертизы.

4.4. Копия приказа Министерства культуры РФ об аттестации эксперта по проведению государственной историко-культурной экспертизы должна содержаться в соответствующем приложении к акту по результатам государственной историко-культурной экспертизы.

5. Экспертиза проводится в зависимости от ее целей на основании документов и сведений, предусмотренных п.16 Положения, которые должны быть представлены в приложениях к акту.

5.1 При проведении Экспертизы проводятся историко-архитектурные, историко-градостроительные, архивные и иные необходимые исследования, результаты которых излагаются в заключении Экспертизы.

5.2. Перечень документации (приложений), подлежащей включению в состав акта по результатам государственной историко-культурной экспертизы каждого объекта (выявленного объекта) культурного наследия:

5.2.1 Историческая справка, составленная на основании материалов из архивных и библиографических источников в объеме, достаточном для принятия решения в отношении объекта Экспертизы.

5.2.2. Иконография (фотокопии исторических и современных планов, чертежей, фотографий, иных изображений объекта государственной историко-культурной экспертизы).

5.2.3. Копия решения органа государственной власти о включении объекта культурного наследия в единый государственный реестр объектов культурного наследия (памятников истории и культуры) народов Российской Федерации (далее -- Реестр), выкопировка из приказа о включении в список выявленных объектов культурного наследия.

- 5.2.4.** Копия решения органа государственной власти об утверждении границ территории объекта культурного наследия и правового режима земельных участков в указанных границах.
- 5.2.5.** Копия распоряжения об определении предмета охраны (при наличии).
- 5.2.6.** Копия учетной карты (учетной карточки) объекта культурного наследия (при наличии).
- 5.2.7.** Историко-культурный опорный план; историко-архитектурный опорный план; ситуационный план.
- 5.2.7.1.** Историко-культурный опорный план является документом, в котором отображаются все градостроительные элементы и сооружения, представляющие собой историко-культурную ценность, как сохранившиеся, так и утраченные, характеризующие этапы развития города, а также обозначаются границы территорий объектов культурного наследия, границы зон их охраны, земельные участки, на которых расположены объекты, представляющие собой историко-культурную ценность.
- 5.2.7.2.** Историко-архитектурный опорный план является документом, в котором отображаются все этапы строительства исследуемого здания и планировочные изменения территории. Элементы растительной планировки и перестройки каждого этапа представлены на плане своим цветом, что позволяет ориентироваться в происходивших изменениях.
- 5.2.7.3.** Ситуационный план является документом, в котором отображаются все объекты, которые находятся на исследуемой территории в настоящий момент. Ситуационный план представляет собой картографическое изображение местности, содержащее наименования улиц, этажность и т.д.
- 5.2.8.** Копия охранного обязательства.
- 5.2.9.** Выписка из Единого государственного реестра прав на недвижимое имущество и сделок с ним, содержащая сведения о зарегистрированных правах на объект культурного наследия и (или) земельные участки в границах его территории.
- 5.2.10.** Сведения об объекте культурного наследия и о земельных участках в границах его территории, внесенные в государственный кадастр недвижимости (копии соответствующих кадастровых выписок, паспортов, планов территории и справок).
- 5.2.11.** Копия технического паспорта на объект культурного наследия и (или) его поэтажного плана с указанием размеров и приведением экспликации помещений, выдаваемых организациями, осуществляющими государственный технический учет и (или) техническую инвентаризацию объектов капитального строительства.
- 5.3.** Сведения, содержащиеся в пп.5.2.3. – 5.2.6 и п. 5.2.8 предоставляются заказчиком проведения работ. Иные сведения и документы, в том числе, сведения и документы, указанные в п. 16 Положения № 569, собираются экспертом самостоятельно.
- 5.4.** Заключение Экспертизы оформляется в электронном виде. Содержание, форма и разделы данного заключения должны соответствовать требованиям пунктов 19, 20, 26 Положения.
- 5.5.** Каждая страница заключения Экспертизы нумеруется.
- 5.6.** Эксперт, индивидуально проводивший экспертизу, а также эксперты, индивидуально проводившие Экспертизу одного объекта экспертизы, подписывают заключение Экспертизы усиленной квалифицированной электронной подписью.

В случае если в качестве эксперта привлечено юридическое лицо, заключение Экспертизы подписывается усиленной квалифицированной электронной подписью каждого работника, проводившего исследование, и усиленной квалифицированной электронной подписью этого юридического лица.

Эксперт (эксперты) обязан обеспечивать конфиденциальность ключа усиленной квалифицированной электронной подписи, в частности не допускать использование принадлежащего ему ключа усиленной квалифицированной электронной подписи без его согласия.

6. Заключение представляется на рассмотрение в КГИОП со всеми прилагаемыми документами и материалами на электронном носителе в формате переносимого документа (PDF)

7. Особые требования.

7.1. При проведении Экспертизы с целью обоснования включения объекта культурного наследия в Реестр требуется обязательное установление следующей информации:

7.1.1. сведения о наименовании объекта;

7.1.2. сведения о времени возникновения или дате создания объекта, датах основных изменений (перестроек) данного объекта и (или) датах связанных с ним исторических событий;

7.1.3. сведения о местонахождении объекта (адрес объекта или, при его отсутствии, описание местоположения объекта);

7.1.4. сведения о категории историко-культурного значения объекта;

7.1.5. сведения о виде объекта;

7.1.6. описание особенностей объекта, являющихся основаниями для включения его в Реестр и подлежащих обязательному сохранению - предмет охраны объекта культурного наследия;

7.1.7. сведения о границах территории выявленного объекта культурного наследия, включая текстовое и графическое описание местоположения этих границ, перечень координат характерных точек этих границ в системе координат, установленной для ведения государственного кадастра объектов недвижимости (выполненных кадастровым инженером с действующим квалификационным аттестатом кадастрового инженера с приложением копии соответствующего документа);

7.1.8. фотографические (иные графические) изображения объекта на момент заключения договора на проведение Экспертизы (с прилагаемой схемой фотофиксации):

для памятника - снимки общего вида, фасадов, предмета охраны данного объекта;

для ансамбля - снимки общего вида, передающие планировочную структуру элементов и композиционные особенности ансамбля, снимки общего вида и фасадов памятников, входящих в состав ансамбля, снимки предмета охраны данного ансамбля;

для достопримечательного места - совокупность снимков и (или) иных графических изображений, передающих планировочную структуру элементов и композиционные особенности достопримечательного места.

7.1.8.1 Требования к материалам фотофиксации:

7.1.8.1.1. Изображение (цветная фотография) объекта государственной историко-культурной экспертизы изготавливается качеством не менее 2000 точек по двум координатам. Снимки предоставляются на электронном носителе.

7.1.8.1.2. На электронном носителе изображение объекта государственной историко-культурной экспертизы представляется в формате TIFF, JPEG или RAW. Файлы изображений, полученных при съемке объекта государственной историко-культурной экспертизы, должны сохраняться в двух видах: необработанный файл в формате съемки и обработанный файл, пригодный к использованию. Имя файла изображения объекта государственной историко-культурной экспертизы необработанного и обработанного должны совпадать.

7.1.8.1.3. Под каждым снимком дается аннотация: наименование памятника или ансамбля, его элемента, детали или фрагмента, автор и дата съемки.

7.2. Сведения, указанные в пунктах 7.1.1 – 7.1.7, должны содержаться в соответствующем подразделе акта Экспертизы, из названия которого явно следует, что данные сведения необходимы для принятия решения о включении выявленного объекта культурного наследия в Реестр.

7.3. В заключении Экспертизы, проводимой с целью, указанной в пункте 7.1, указывается однозначный вывод Экспертизы об обоснованности (положительное заключение) или о необоснованности (отрицательное заключение) включения объекта культурного наследия в Реестр.

III. Дополнительно предъявляемые требования.

1. Согласно пункту 6 статьи 7 Закона Санкт-Петербурга от 12.07.2007 № 333-64 «Об охране объектов культурного наследия в Санкт-Петербурге», принятие решений о включении выявленных объектов культурного наследия в Реестр осуществляется с учетом заключения рабочей группы Совета по сохранению культурного наследия при Правительстве Санкт-Петербурга (далее – рабочая группа).

Предусмотреть обязанность исполнителя Экспертизы в случае появления замечаний по результатам рассмотрения Экспертизы рабочей группой, в части включения объекта экспертизы в Реестр, доработать Экспертизу по представленным КГИОП замечаниям в срок не более двух месяцев за счет собственных ресурсов.

Перечень объектов на проведение государственных историко-культурных экспертиз выявленных объектов культурного наследия Санкт-Петербурга (ЛЮТ №3)

№ п/п	Район	Наименование	Адрес согласно сведениям ЕГРОКН	Адрес в соответствии с городской адресной системой
1	Кировский район	Дом Е.П. Овсянниковой	Стачек пр., 37	Санкт-Петербург, проспект Стачек, дом 37, литера А

ЗАКАЗЧИК:
ООО «СЭС»
Генеральный директор

Филипович М.И.

ИСПОЛНИТЕЛЬ:

Макарова Мария Валерьевна

Макарова М.В.

Техническое задание

на проведение государственной историко-культурной экспертизы выявленного объекта культурного наследия «Братские могилы защитников и жителей города Ленинграда, погибших в 1941-1944 годах», расположенного по адресу:
Санкт-Петербург, Заусадебная ул., 33 (Серафимовское кладбище)

I. Цель проведения государственных историко-культурных экспертиз:

в соответствии со статьей 28 Федерального Закона от 25.06.2002 № 73-ФЗ «Об объектах культурного наследия (памятниках истории и культуры) народов Российской Федерации» государственные историко-культурные экспертизы проводятся с целью обоснования включения объектов культурного наследия в единый государственный реестр объектов культурного наследия (памятников истории и культуры) народов Российской Федерации.

II. Требования к качеству выполняемых работ.

1. Государственная историко-культурная экспертиза выявленного объекта культурного наследия «Братские могилы защитников и жителей города Ленинграда, погибших в 1941-1944 годах», расположенного по адресу: Санкт-Петербург, Заусадебная ул., 33 (Серафимовское кладбище) (далее – Экспертиза) проводится в соответствии с Федеральным законом от 25.06.2002 № 73-ФЗ «Об объектах культурного наследия (памятниках истории и культуры) народов Российской Федерации» (в редакции от 03.07.2016) (далее – Федеральный закон) и в части не противоречащей указанному закону, Положением о государственной историко-культурной экспертизе, утвержденным постановлением Правительства РФ от 15.07.2009 № 569 (далее – Положение №569), которым установлен порядок проведения государственной историко-культурной экспертизы, требования к определению физических и юридических лиц, которые могут привлекаться в качестве экспертов, перечень представляемых экспертам документов, порядок их рассмотрения, порядок проведения иных исследований в рамках экспертизы, порядок определения размера оплаты экспертизы, касающейся объектов культурного наследия федерального значения, а также порядок назначения повторной экспертизы.

2. Федеральным законом установлены цели (статья 28) и объекты экспертизы (статья 30). Содержание и формулировка целей и объектов, указанных в акте экспертизы, должны соответствовать, указанным в Федеральном законе.

3. Проведение Экспертизы осуществляется с соблюдением принципов, установленных статьей 29 Федерального закона.

3.1. При проведении Экспертизы эксперт обязан соблюдать требования, установленные п. 17 Положения №569.

4. Требования к исполнителям Экспертизы:

4.1. Требования к физическим лицам, привлекаемым в качестве экспертов:

- физические лица, обладающие научными и практическими знаниями, необходимыми для проведения Экспертизы, удовлетворяющие следующим требованиям:

высшее и (или) послевузовское профессиональное образование по направлению (специальности), соответствующему профилю экспертной деятельности, в исключительных случаях допускается среднее профессиональное или дополнительное образование по профилю экспертной деятельности (если эксперт привлекается для проведения экспертизы объектов, указанных в подпункте "д" пункта 11(1) Положения №569, необходимо высшее образование претендента (бакалавриат, специалитет, магистратура, подготовка кадров высшей квалификации, осуществляемая по результатам

освоения программ подготовки научно-педагогических кадров в аспирантуре) по специальностям "история", "музейное дело и охрана памятников" и "археология");

- предшествующий стаж практической работы по профилю экспертной деятельности не менее 10 лет;

- знание международных актов и законодательства Российской Федерации в области сохранения, использования, популяризации и государственной охраны объектов культурного наследия (памятников истории и культуры) народов Российской Федерации;

- умение проводить необходимые исследования, оформлять по их результатам соответствующие документы и заключения Экспертизы;

4.2. Требования к юридическим лицам, привлекающимся в качестве экспертов (по разъяснению Министерства культуры Российской Федерации, письмо от 25 октября 2012 г. № 2146-12-05, процедура проведения аттестации юридических лиц и присвоения им статуса экспертной организации не установлена):

- юридические лица, в трудовых отношениях с которыми состоят не менее 3 физических лиц, имеющих аттестацию эксперта по проведению государственной историко-культурной экспертизы, полученную и подтвержденную в порядке, установленном Положением о порядке аттестации экспертов по проведению государственной историко-культурной экспертизы, утвержденным приказом Министерства культуры РФ от 26.08.2010 № 563. Акт по результатам государственной историко-культурной экспертизы в качестве неотъемлемого приложения должен содержать копии трудовых договоров, подтверждающих наличие трудовых отношений данного юридического лица с указанными физическими лицами.

4.3. Аттестация эксперта, привлекаемого к проведению Экспертизы, должна соответствовать объекту (объектам) государственной историко-культурной экспертизы.

4.4. Копия приказа Министерства культуры РФ об аттестации эксперта по проведению государственной историко-культурной экспертизы должна содержаться в соответствующем приложении к акту по результатам государственной историко-культурной экспертизы.

5. Экспертиза проводится в зависимости от ее целей на основании документов и сведений, предусмотренных п.16 Положения, которые должны быть представлены в приложениях к акту.

5.1 При проведении Экспертизы проводятся историко-архитектурные, историко-градостроительные, архивные и иные необходимые исследования, результаты которых излагаются в заключении Экспертизы.

5.2. Перечень документации (приложений), подлежащей включению в состав акта по результатам государственной историко-культурной экспертизы каждого объекта (выявленного объекта) культурного наследия:

5.2.1 Историческая справка, составленная на основании материалов из архивных и библиографических источников в объеме, достаточном для принятия решения в отношении объекта Экспертизы.

5.2.2. Иконография (фотокопии исторических и современных планов, чертежей, фотографий, иных изображений объекта государственной историко-культурной экспертизы).

5.2.3. Копия решения органа государственной власти о включении объекта культурного наследия в единый государственный реестр объектов культурного наследия (памятников

истории и культуры) народов Российской Федерации (далее – Реестр), выкопировка из приказа о включении в список выявленных объектов культурного наследия.

5.2.4. Копия решения органа государственной власти об утверждении границ территории объекта культурного наследия и правового режима земельных участков в указанных границах.

5.2.5. Копия распоряжения об определении предмета охраны (при наличии).

5.2.6. Копия учетной карты (учетной карточки) объекта культурного наследия (при наличии).

5.2.7. Историко-культурный опорный план; историко-архитектурный опорный план; ситуационный план.

5.2.7.1. Историко-культурный опорный план является документом, в котором отображаются все градостроительные элементы и сооружения, представляющие собой историко-культурную ценность, как сохранившиеся, так и утраченные, характеризующие этапы развития города, а также обозначаются границы территорий объектов культурного наследия, границы зон их охраны, земельные участки, на которых расположены объекты, представляющие собой историко-культурную ценность.

5.2.7.2. Историко-архитектурный опорный план является документом, в котором отображаются все этапы строительства исследуемого здания и планировочные изменения территории. Элементы растительной планировки и перестроек каждого этапа представлены на плане своим цветом, что позволяет ориентироваться в происшедших изменениях.

5.2.7.3. Ситуационный план является документом, в котором отображаются все объекты, которые находятся на исследуемой территории в настоящий момент. Ситуационный план представляет собой картографическое изображение местности, содержащее наименования улиц, этажность и т.д.

5.2.8. Копия охранного обязательства.

5.2.9. Выписка из Единого государственного реестра прав на недвижимое имущество и сделок с ним, содержащая сведения о зарегистрированных правах на объект культурного наследия и (или) земельные участки в границах его территории.

5.2.10. Сведения об объекте культурного наследия и о земельных участках в границах его территории, внесенные в государственный кадастр недвижимости (копии соответствующих кадастровых выписок, паспортов, планов территории и справок).

5.2.11. Копия технического паспорта на объект культурного наследия и (или) его поэтажного плана с указанием размеров и приведением экспликации помещений, выдаваемых организациями, осуществляющими государственный технический учет и (или) техническую инвентаризацию объектов капитального строительства.

5.3. Сведения, содержащиеся в пп.5.2.3. – 5.2.6 и п. 5.2.8 предоставляются заказчиком проведения работ. Иные сведения и документы, в том числе, сведения и документы, указанные в п. 16 Положения № 569, собираются экспертом самостоятельно.

5.4. Заключение Экспертизы оформляется в электронном виде. Содержание, форма и разделы данного заключения должны соответствовать требованиям пунктов 19, 20, 26 Положения.

5.5. Каждая страница заключения Экспертизы нумеруется.

5.6. Эксперт, индивидуально проводивший экспертизу, а также эксперты, индивидуально проводившие Экспертизу одного объекта экспертизы, подписывают заключение Экспертизы усиленной квалифицированной электронной подписью.

В случае если в качестве эксперта привлечено юридическое лицо, заключение Экспертизы подписывается усиленной квалифицированной электронной подписью каждого работника, проводившего исследование, и усиленной квалифицированной электронной подписью этого юридического лица.

Эксперт (эксперты) обязан обеспечивать конфиденциальность ключа усиленной квалифицированной электронной подписи, в частности не допускать использование принадлежащего ему ключа усиленной квалифицированной электронной подписи без его согласия.

6. Заключение представляется на рассмотрение в КГИОП со всеми прилагаемыми документами и материалами на электронном носителе в формате переносимого документа (PDF)

7. Особые требования.

7.1. При проведении Экспертизы с целью обоснования включения объекта культурного наследия в Реестр требуется обязательное установление следующей информации:

7.1.1. сведения о наименовании объекта;

7.1.2. сведения о времени возникновения или дате создания объекта, датах основных изменений (перестроек) данного объекта и (или) датах связанных с ним исторических событий;

7.1.3. сведения о местонахождении объекта (адрес объекта или, при его отсутствии, описание местоположения объекта);

7.1.4. сведения о категории историко-культурного значения объекта;

7.1.5. сведения о виде объекта;

7.1.6. описание особенностей объекта, являющихся основаниями для включения его в Реестр и подлежащих обязательному сохранению - предмет охраны объекта культурного наследия;

7.1.7. сведения о границах территории выявленного объекта культурного наследия, включая текстовое и графическое описание местоположения этих границ, перечень координат характерных точек этих границ в системе координат, установленной для ведения государственного кадастра объектов недвижимости (выполненных кадастровым инженером с действующим квалификационным аттестатом кадастрового инженера с приложением копии соответствующего документа);

7.1.8. фотографические (иные графические) изображения объекта на момент заключения договора на проведение Экспертизы (с прилагаемой схемой фотофиксации):

для памятника - снимки общего вида, фасадов, предмета охраны данного объекта;

для ансамбля - снимки общего вида, передающие планировочную структуру элементов и композиционные особенности ансамбля, снимки общего вида и фасадов памятников, входящих в состав ансамбля, снимки предмета охраны данного ансамбля;

для достопримечательного места - совокупность снимков и (или) иных графических изображений, передающих планировочную структуру элементов и композиционные особенности достопримечательного места.

7.1.8.1 Требования к материалам фотофиксации:

7.1.8.1.1. Изображение (цветная фотография) объекта государственной историко-культурной экспертизы изготавливается качеством не менее 2000 точек по двум координатам. Снимки предоставляются на электронном носителе.

7.1.8.1.2. На электронном носителе изображение объекта государственной историко-культурной экспертизы представляется в формате TIFF, JPEG или RAW. Файлы изображений, полученных при съемке объекта государственной историко-культурной экспертизы, должны сохраняться в двух видах: необработанный файл в формате съемки и обработанный файл, пригодный к использованию. Имя файла изображения объекта государственной историко-культурной экспертизы необработанного и обработанного должны совпадать.

7.1.8.1.3. Под каждым снимком дается аннотация: наименование памятника или ансамбля, его элемента, детали или фрагмента, автор и дата съемки.

7.2. Сведения, указанные в пунктах 7.1.1 – 7.1.7, должны содержаться в соответствующем подразделе акта Экспертизы, из названия которого явно следует, что данные сведения необходимы для принятия решения о включении выявленного объекта культурного наследия в Реестр.

7.3. В заключении Экспертизы, проводимой с целью, указанной в пункте 7.1, указывается однозначный вывод Экспертизы об обоснованности (положительное заключение) или о необоснованности (отрицательное заключение) включения объекта культурного наследия в Реестр.

7.4. При проведении Экспертизы не предусматривается выполнение археологических работ на территории объекта Экспертизы, взятие проб грунта, а также иных работ, нарушающих целостность культурного слоя на территории объекта Экспертизы.

III. Дополнительно предъявляемые требования.

I. Согласно пункту 6 статьи 7 Закона Санкт-Петербурга от 12.07.2007 № 333-64 «Об охране объектов культурного наследия в Санкт-Петербурге», принятие решений о включении выявленных объектов культурного наследия в Реестр осуществляется с учетом заключения рабочей группы Совета по сохранению культурного наследия при Правительстве Санкт-Петербурга (далее – рабочая группа).

Предусмотреть обязанность исполнителя Экспертизы в случае появления замечаний по результатам рассмотрения Экспертизы рабочей группой, в части включения объекта экспертизы в Реестр, доработать Экспертизу по представленным КГИОП замечаниям в срок не более двух месяцев за счет собственных ресурсов.

ЗАКАЗЧИК:
ООО «СЭС»
Генеральный директор



Филипович М.И.

ИСПОЛНИТЕЛЬ:
Макарова Мария Валерьевна

Макарова М.В.



**МИНИСТЕРСТВО КУЛЬТУРЫ
РОССИЙСКОЙ ФЕДЕРАЦИИ**

ПРИКАЗ

25 августа 2020г.

Москва

№ 996

**Об аттестации экспертов по проведению государственной
историко-культурной экспертизы**

В соответствии с Федеральным законом от 25 июня 2002 г. № 73-ФЗ «Об объектах культурного наследия (памятниках истории и культуры) народов Российской Федерации», пунктом 9 Положения о государственной историко-культурной экспертизе, утвержденного постановлением Правительства Российской Федерации от 15 июля 2009 г. № 569, Положением о порядке аттестации экспертов по проведению государственной историко-культурной экспертизы, утвержденным приказом Минкультуры России от 26 августа 2010 г. № 563 (в редакции приказа Минкультуры России от 17 октября 2011 г. № 1003), руководствуясь Положением об аттестационной комиссии Минкультуры России, утвержденным приказом Минкультуры России от 29 декабря 2011 г. № 1276, протоколом заседания аттестационной комиссии Министерства культуры Российской Федерации по аттестации экспертов по проведению государственной историко-культурной экспертизы от 13 августа 2020 г.,
п р и к а з ы в а ю:

1. Аттестовать экспертов по проведению государственной историко-культурной экспертизы согласно приложению к настоящему приказу.

2. Департаменту государственной охраны культурного наследия (Р.А.Рыбало) обеспечить размещение информации об аттестованных экспертах на официальном сайте Минкультуры России в сети Интернет.

3. Контроль за исполнением настоящего приказа оставляю за собой.

Первый заместитель Министра



С.Г.Обрывалин

Приложение

Утверждено приказом
Министерства культуры
Российской Федерации

от «25» 08. 2020 г. № 996

Аттестованные эксперты по проведению
государственной историко-культурной экспертизы

№ п/п	Фамилия, имя, отчество соискателя	Решение о присвоении статуса аттестованного эксперта:
1.	Арискин Максим Васильевич	<p>Присвоить статус аттестованного эксперта по объектам экспертизы:</p> <ul style="list-style-type: none"> - проектная документация на проведение работ по сохранению объектов культурного наследия; - документация или разделы документации, обосновывающие меры по обеспечению сохранности объекта культурного наследия, включенного в реестр, выявленного объекта культурного наследия либо объекта, обладающего признаками объекта культурного наследия, при проведении земляных, мелиоративных, хозяйственных работ, указанных в статье 30 Федерального закона от 25.06.2002 № 73-ФЗ «Об объектах культурного наследия (памятниках истории и культуры) народов Российской Федерации» (далее – Федеральный закон) работ по использованию лесов и иных работ в границах территории объекта культурного наследия либо на земельном участке, непосредственно связанном с земельным участком в границах территории объекта культурного наследия.
2.	Артемьев Евгений Владимирович	<p>Присвоить статус аттестованного эксперта по объектам экспертизы:</p> <ul style="list-style-type: none"> - выявленные объекты культурного наследия в целях обоснования целесообразности включения данных объектов в реестр; - документы, обосновывающие включение объектов культурного наследия в реестр; - земли, подлежащие воздействию земляных, строительных, мелиоративных, хозяйственных работ, предусмотренных статьей 25 Лесного кодекса Российской Федерации работ по использованию

		<ul style="list-style-type: none"> - выявленные объекты культурного наследия в целях обоснования целесообразности включения данных объектов в реестр; - документы, обосновывающие включение объектов культурного наследия в реестр; - документы, обосновывающие отнесение объекта культурного наследия к историко-культурным заповедникам, особо ценным объектам культурного наследия народов Российской Федерации либо объектам всемирного культурного и природного наследия; - проекты зон охраны объекта культурного наследия; - документация, обосновывающая границы защитной зоны объекта культурного наследия; - проектная документация на проведение работ по сохранению объектов культурного наследия.
23.	Оболенская Наталья Сергеевна	<p>Присвоить статус аттестованного эксперта по объектам экспертизы:</p> <ul style="list-style-type: none"> - выявленные объекты культурного наследия в целях обоснования целесообразности включения данных объектов в реестр; - документы, обосновывающие включение объектов культурного наследия в реестр.
24.	Овсянникова Анна Александровна	<p>Присвоить статус аттестованного эксперта по объектам экспертизы:</p> <ul style="list-style-type: none"> - выявленные объекты культурного наследия в целях обоснования целесообразности включения данных объектов в реестр; - документы, обосновывающие исключение объектов культурного наследия из реестра; - документы, обосновывающие включение объектов культурного наследия в реестр; - документы, обосновывающие изменение категории историко-культурного значения объекта культурного наследия; - документы, обосновывающие отнесение объекта культурного наследия к историко-культурным заповедникам, особо ценным объектам культурного наследия народов Российской Федерации либо объектам всемирного культурного и природного наследия; - проекты зон охраны объекта культурного наследия;

		<ul style="list-style-type: none"> - документация, обосновывающая границы защитной зоны объекта культурного наследия; - проектная документация на проведение работ по сохранению объектов культурного наследия.
25.	Оленьков Валентин Данилович	<p>Присвоить статус аттестованного эксперта по объектам экспертизы:</p> <ul style="list-style-type: none"> - проектная документация на проведение работ по сохранению объектов культурного наследия; - документация или разделы документации, обосновывающие меры по обеспечению сохранности объекта культурного наследия, включенного в реестр, выявленного объекта культурного наследия либо объекта, обладающего признаками объекта культурного наследия, при проведении земляных, мелиоративных, хозяйственных работ, указанных в статье 30 Федерального закона работ по использованию лесов и иных работ в границах территории объекта культурного наследия либо на земельном участке, непосредственно связанном с земельным участком в границах территории объекта культурного наследия.
26.	Орлов Андрей Валерьевич	<p>Присвоить статус аттестованного эксперта по объектам экспертизы:</p> <ul style="list-style-type: none"> - проектная документация на проведение работ по сохранению объектов культурного наследия.
27.	Павлова Галина Геннадиевна	<p>Присвоить статус аттестованного эксперта по объектам экспертизы:</p> <ul style="list-style-type: none"> - проекты зон охраны объекта культурного наследия; - проектная документация на проведение работ по сохранению объектов культурного наследия.
28.	Плащенкова Наталья Николаевна	<p>Присвоить статус аттестованного эксперта по объектам экспертизы:</p> <ul style="list-style-type: none"> - выявленные объекты культурного наследия в целях обоснования целесообразности включения данных объектов в реестр; - документы, обосновывающие включение объектов культурного наследия в реестр; - документы, обосновывающие изменение категории историко-культурного значения объекта культурного наследия; - проекты зон охраны объекта культурного наследия; - документация, обосновывающая границы защитной зоны объекта культурного наследия;



**МИНИСТЕРСТВО КУЛЬТУРЫ
РОССИЙСКОЙ ФЕДЕРАЦИИ**

ПРИКАЗ

от 9 ноября 2021,

Москва

№ 1809

**Об аттестации экспертов по проведению государственной
историко-культурной экспертизы**

В соответствии с Федеральным законом от 25 июня 2002 г. № 73-ФЗ «Об объектах культурного наследия (памятниках истории и культуры) народов Российской Федерации», пунктом 9 Положения о государственной историко-культурной экспертизе, утвержденного постановлением Правительства Российской Федерации от 15 июля 2009 г. № 569, Положением о порядке аттестации экспертов по проведению государственной историко-культурной экспертизы, утвержденным приказом Минкультуры России от 26 августа 2010 г. № 563 (в редакции приказа Минкультуры России от 17 октября 2011 г. № 1003), руководствуясь Положением об аттестационной комиссии Минкультуры России, утвержденным приказом Минкультуры России от 29 декабря 2011 г. № 1276, протоколами заседания аттестационной комиссии Министерства культуры Российской Федерации по аттестации экспертов по проведению государственной историко-культурной экспертизы от 26 октября 2021 г., от 27 октября 2021 г., п р и к а з ы в а ю:

1. Аттестовать экспертов по проведению государственной историко-культурной экспертизы согласно приложению к настоящему приказу.

2. Департаменту государственной охраны культурного наследия (Р.А.Рыбало) обеспечить размещение информации об аттестованных экспертах на официальном сайте Минкультуры России в сети Интернет.

3. Контроль за исполнением настоящего приказа оставляю за собой.

Первый заместитель Министра



С.Г.Обрывалин

Приложение
к приказу Министерства культуры
Российской Федерации
от «9» ноября 2021 г.
№ 1809

Аттестованные эксперты по проведению
государственной историко-культурной экспертизы

№ п / п	Фамилия, имя, отчество соискателя	Решение о присвоении статуса аттестованного эксперта:
1.	Барашев Михаил Анатольевич	<ul style="list-style-type: none"> - выявленные объекты культурного наследия в целях обоснования целесообразности включения данных объектов в реестр. - документы, обосновывающие включение объектов культурного наследия в реестр; - документы, обосновывающие изменение категории историко-культурного значения объекта культурного наследия.
2.	Васютин Олег Иванович	<ul style="list-style-type: none"> - выявленные объекты культурного наследия в целях обоснования целесообразности включения данных объектов в реестр. - документы, обосновывающие включение объектов культурного наследия в реестр; - проектная документация на проведение работ по сохранению объектов культурного наследия; документация или разделы документации, обосновывающие меры по обеспечению сохранности объекта культурного наследия, включенного в реестр, выявленного объекта культурного наследия либо объекта, обладающего признаками объекта культурного наследия, при проведении земляных, мелиоративных, хозяйственных работ, указанных в статье 30 Федерального закона от 25.06.2002 № 73-ФЗ «Об объектах культурного наследия (памятниках истории и культуры) народов Российской Федерации» (далее – Федеральный закон) работ по использованию лесов и иных работ в границах территории объекта культурного наследия либо на земельном участке, непосредственно связанном с земельным участком в границах территории объекта культурного наследия.

		<p>- документация или разделы документации, обосновывающие меры по обеспечению сохранности объекта культурного наследия, включенного в реестр, выявленного объекта культурного наследия либо объекта, обладающего признаками объекта культурного наследия, при проведении земляных, мелиоративных, хозяйственных работ, указанных в статье 30 Федерального закона работ по использованию лесов и иных работ в границах территории объекта культурного наследия либо на земельном участке, непосредственно связанном с земельным участком в границах территории объекта культурного наследия;</p> <p>- документация, за исключением научных отчетов о выполненных археологических полевых работах, содержащая результаты исследований, в соответствии с которыми определяется наличие или отсутствие объектов, обладающих признаками объекта культурного наследия, на земельных участках, подлежащих воздействию земляных, строительных, мелиоративных, хозяйственных работ, указанных в статье 30 Федерального закона работ по использованию лесов и иных работ.</p>
16.	Маслова Елена Константиновна	- проекты зон охраны объекта культурного наследия.
17.	Матвеев Борис Михайлович	<p>- выявленные объекты культурного наследия в целях обоснования целесообразности включения данных объектов в реестр;</p> <p>- документы, обосновывающие включение объектов культурного наследия в реестр;</p> <p>- документы, обосновывающие исключение объектов культурного наследия из реестра;</p> <p>- документы, обосновывающие изменение категории историко-культурного значения объекта культурного наследия.</p>
18.	Михайлова Елена Робертовна	<p>- выявленные объекты культурного наследия в целях обоснования целесообразности включения данных объектов в реестр;</p> <p>- земли, подлежащие воздействию земляных, строительных, мелиоративных, хозяйственных работ, предусмотренных статьей 25 Лесного кодекса Российской Федерации работ по использованию лесов (за исключением работ, указанных в пунктах 3, 4 и 7 части 1 статьи 25 Лесного кодекса Российской Федерации) и иных работ, в случае, если указанные земли расположены в границах территорий,</p>



**МИНИСТЕРСТВО КУЛЬТУРЫ
РОССИЙСКОЙ ФЕДЕРАЦИИ**

ПРИКАЗ

25 декабря 2019г.

Москва

№ 2032

**Об аттестации экспертов по проведению государственной
историко-культурной экспертизы**

В соответствии с Федеральным законом от 25 июня 2002 г. № 73-ФЗ «Об объектах культурного наследия (памятниках истории и культуры) народов Российской Федерации», пунктом 9 Положения о государственной историко-культурной экспертизе, утвержденного постановлением Правительства Российской Федерации от 15 июля 2009 г. № 569, Положением о порядке аттестации экспертов по проведению государственной историко-культурной экспертизы, утвержденным приказом Минкультуры России от 26 августа 2010 г. № 563 (в редакции приказа Минкультуры России от 17 октября 2011 г. № 1003), руководствуясь Положением об аттестационной комиссии Минкультуры России, утвержденным приказом Минкультуры России от 29 декабря 2011 г. № 1276, протоколом заседания аттестационной комиссии Минкультуры России от 28 ноября 2019 г., п р и к а з ы в а ю:

1. Аттестовать экспертов по проведению государственной историко-культурной экспертизы согласно приложению к настоящему приказу.

2. Департаменту государственной охраны культурного наследия (Р.А.Рыбало) обеспечить размещение информации об аттестованных экспертах на официальном сайте Минкультуры России в сети Интернет.

3. Контроль за исполнением настоящего приказа оставляю за собой.

Заместитель Министра



С.Г.Обрывалин

Приложение

Утверждено приказом
Министерства культуры
Российской Федерации

от «25» 12. 2019 г. № 2032

Аттестованные эксперты по проведению
государственной историко-культурной экспертизы

№ п/п	Фамилия, имя, отчество соискателя	Объекты экспертизы
1.	Аверьянова Александра Евгеньевна	- проектная документация на проведение работ по сохранению объектов культурного наследия.
2.	Агальцов Александр Геннадьевич	<ul style="list-style-type: none"> - выявленные объекты культурного наследия в целях обоснования целесообразности включения данных объектов в реестр; - документы, обосновывающие включение объектов культурного наследия в реестр; - документы, обосновывающие изменение категории историко-культурного значения объекта культурного наследия; - документы, обосновывающие отнесение объекта культурного наследия к историко-культурным заповедникам, особо ценным объектам культурного наследия народов Российской Федерации либо объектам всемирного культурного и природного наследия; - проектная документация на проведение работ по сохранению объектов культурного наследия; - проекты зон охраны объекта культурного наследия; - документация или разделы документации, обосновывающие меры по обеспечению сохранности объекта культурного наследия, включенного в реестр, выявленного объекта культурного наследия либо объекта, обладающего признаками объекта культурного наследия, при проведении земляных,

14.	Кузнецова Елена Анатольевна	<ul style="list-style-type: none"> - выявленные объекты культурного наследия в целях обоснования целесообразности включения данных объектов в реестр; - документы, обосновывающие включение объектов культурного наследия в реестр; - документы, обосновывающие изменение категории историко-культурного значения объекта культурного наследия; - документы, обосновывающие исключение объектов культурного наследия из реестра.
15.	Логинов Антон Викторович	<ul style="list-style-type: none"> - выявленные объекты культурного наследия в целях обоснования целесообразности включения данных объектов в реестр.
16.	Маевская Татьяна Ивановна	<ul style="list-style-type: none"> - выявленные объекты культурного наследия в целях обоснования целесообразности включения данных объектов в реестр; - документы, обосновывающие включение объектов культурного наследия в реестр; - документы, обосновывающие изменение категории историко-культурного значения объекта культурного наследия.
17.	Макарова Мария Валерьевна	<ul style="list-style-type: none"> - выявленные объекты культурного наследия в целях обоснования целесообразности включения данных объектов в реестр; - документы, обосновывающие включение объектов культурного наследия в реестр; - документы, обосновывающие изменение категории историко-культурного значения объекта культурного наследия; - проектная документация на проведение работ по сохранению объектов культурного наследия; - документация или разделы документации, обосновывающие меры по обеспечению сохранности объекта культурного наследия, включенного в реестр, выявленного объекта культурного наследия либо объекта, обладающего признаками объекта культурного наследия, при проведении земляных, мелиоративных, хозяйственных работ, указанных в статье 30 Федерального закона работ по использованию лесов и иных работ в границах территории объекта культурного наследия либо на земельном участке, непосредственно связанном с земельным участком в границах территории объекта культурного наследия.

18.	Петришин Ирина Михайловна	<ul style="list-style-type: none">- выявленные объекты культурного наследия в целях обоснования целесообразности включения данных объектов в реестр;- документы, обосновывающие включение объектов культурного наследия в реестр;- документы, обосновывающие изменение категории историко-культурного значения объекта культурного наследия;- проектная документация на проведение работ по сохранению объектов культурного наследия.
19.	Поддубная Нина Георгиевна	<ul style="list-style-type: none">- выявленные объекты культурного наследия в целях обоснования целесообразности включения данных объектов в реестр;- документы, обосновывающие включение объектов культурного наследия в реестр;- проекты зон охраны объекта культурного наследия.
20.	Полетайкин Вячеслав Владимирович	<ul style="list-style-type: none">- выявленные объекты культурного наследия в целях обоснования целесообразности включения данных объектов в реестр;- документы, обосновывающие включение объектов культурного наследия в реестр;- проектная документация на проведение работ по сохранению объектов культурного наследия;- документация или разделы документации, обосновывающие меры по обеспечению сохранности объекта культурного наследия, включенного в реестр, выявленного объекта культурного наследия либо объекта, обладающего признаками объекта культурного наследия, при проведении земляных, мелиоративных, хозяйственных работ, указанных в статье 30 Федерального закона работ по использованию лесов и иных работ в границах территории объекта культурного наследия либо на земельном участке, непосредственно связанном с земельным участком в границах территории объекта культурного наследия.
21.	Прокофьев Михаил Федорович	<ul style="list-style-type: none">- выявленные объекты культурного наследия в целях обоснования целесообразности включения данных объектов в реестр;- документы, обосновывающие включение объектов культурного наследия в реестр;- документы, обосновывающие изменение категории историко-культурного значения объекта культурного наследия;

		<ul style="list-style-type: none"> - документы, обосновывающие исключение объектов культурного наследия из реестра; - проектная документация на проведение работ по сохранению объектов культурного наследия.
22.	Саляхов Альберт Рабисович	<ul style="list-style-type: none"> - выявленные объекты культурного наследия в целях обоснования целесообразности включения данных объектов в реестр; - документы, обосновывающие включение объектов культурного наследия в реестр; - документы, обосновывающие изменение категории историко-культурного значения объекта культурного наследия.
23.	Свиридовский Олег Антонович	<ul style="list-style-type: none"> - проектная документация на проведение работ по сохранению объектов культурного наследия; - документация или разделы документации, обосновывающие меры по обеспечению сохранности объекта культурного наследия, включенного в реестр, выявленного объекта культурного наследия либо объекта, обладающего признаками объекта культурного наследия, при проведении земляных, мелиоративных, хозяйственных работ, указанных в статье 30 Федерального закона работ по использованию лесов и иных работ в границах территории объекта культурного наследия либо на земельном участке, непосредственно связанном с земельным участком в границах территории объекта культурного наследия.
24.	Сергеева Галина Алексеевна	<ul style="list-style-type: none"> - выявленные объекты культурного наследия в целях обоснования целесообразности включения данных объектов в реестр; - документы, обосновывающие включение объектов культурного наследия в реестр; - документы, обосновывающие изменение категории историко-культурного значения объекта культурного наследия; - проектная документация на проведение работ по сохранению объектов культурного наследия; - документация или разделы документации, обосновывающие меры по обеспечению сохранности объекта культурного наследия, включенного в реестр, выявленного объекта культурного наследия либо объекта, обладающего признаками объекта культурного наследия, при проведении земляных, мелиоративных, хозяйственных работ, указанных в статье 30 Федерального закона работ по



ПРАВИТЕЛЬСТВО САНКТ-ПЕТЕРБУРГА
КОМИТЕТ ПО ГОСУДАРСТВЕННОМУ КОНТРОЛЮ, ИСПОЛЬЗОВАНИЮ
И ОХРАНЕ ПАМЯТНИКОВ ИСТОРИИ И КУЛЬТУРЫ

РАСПОРЯЖЕНИЕ

окуд

27.11.2020

№ 422-р

**Об утверждении границ и режима
использования территории
объекта культурного наследия федерального значения
«Братские могилы защитников и жителей г. Ленинграда,
погибших во время блокады 1941-1944 гг.» и признании
утратившим силу распоряжения КГИОП от 15.05.2020 № 140-р**

В соответствии с пунктом 5 статьи 3.1, подпунктом 15 пункта 2 статьи 33 Федерального закона от 25.06.2002 № 73-ФЗ «Об объектах культурного наследия (памятниках истории и культуры) народов Российской Федерации» и пунктом 3.12 Положения о Комитете по государственному контролю, использованию и охране памятников истории и культуры, утвержденного постановлением Правительства Санкт-Петербурга от 28.04.2004 №651, на основании проекта, разработанного ООО «Научно-производственное предприятие «МЕРИДИАН» (рег. от 11.11.2020 № 01-26-2459/20-0-0):

1. Утвердить:

1.1. Границы территории объекта культурного наследия федерального значения «Братские могилы защитников и жителей г. Ленинграда, погибших во время блокады 1941-1944 гг.», расположенного по адресу: Санкт-Петербург, Серебряков пер., д. 1, Серафимовское кладбище, согласно приложению №1 к распоряжению.

1.2. Режим использования территории объекта культурного наследия федерального значения «Братские могилы защитников и жителей г. Ленинграда, погибших во время блокады 1941-1944 гг.», расположенного по адресу: Санкт-Петербург, Серебряков пер., д. 1, Серафимовское кладбище, согласно приложению №2 к распоряжению.

2. Заместителю председателя КГИОП – начальнику Управления организационного обеспечения, популяризации и государственного учета объектов культурного наследия обеспечить:

2.1. Направление в Управление Федеральной службы государственной регистрации, кадастра и картографии по Санкт-Петербургу, Комитет по градостроительству и архитектуре копий распоряжений в срок, не превышающий пяти рабочих дней со дня издания распоряжения.

2.2. Уведомление лиц, являющихся собственниками или иными законными владельцами объекта, указанного в пункте 1 распоряжения, в срок, не превышающий трех рабочих дней со дня издания распоряжения.

2.3. Размещение настоящего распоряжения в электронной форме в локальной компьютерной сети КГИОП и его официальное опубликование.

2.4. Внесение соответствующих изменений в «Геоинформационную базу данных по объектам культурного наследия, границам и режимам зон охраны на территории Санкт-Петербурга».

3. Признать утратившим силу распоряжение КГИОП от 15.05.2020 №140-р «Об утверждении границ и режима использования территории объекта культурного наследия федерального значения «Братские могилы защитников и жителей г. Ленинграда, погибших во время блокады 1941-1944 гг.».

4. Контроль за выполнением распоряжения возложить на заместителя председателя КГИОП – начальника Управления организационного обеспечения, популяризации и государственного учета объектов культурного наследия.

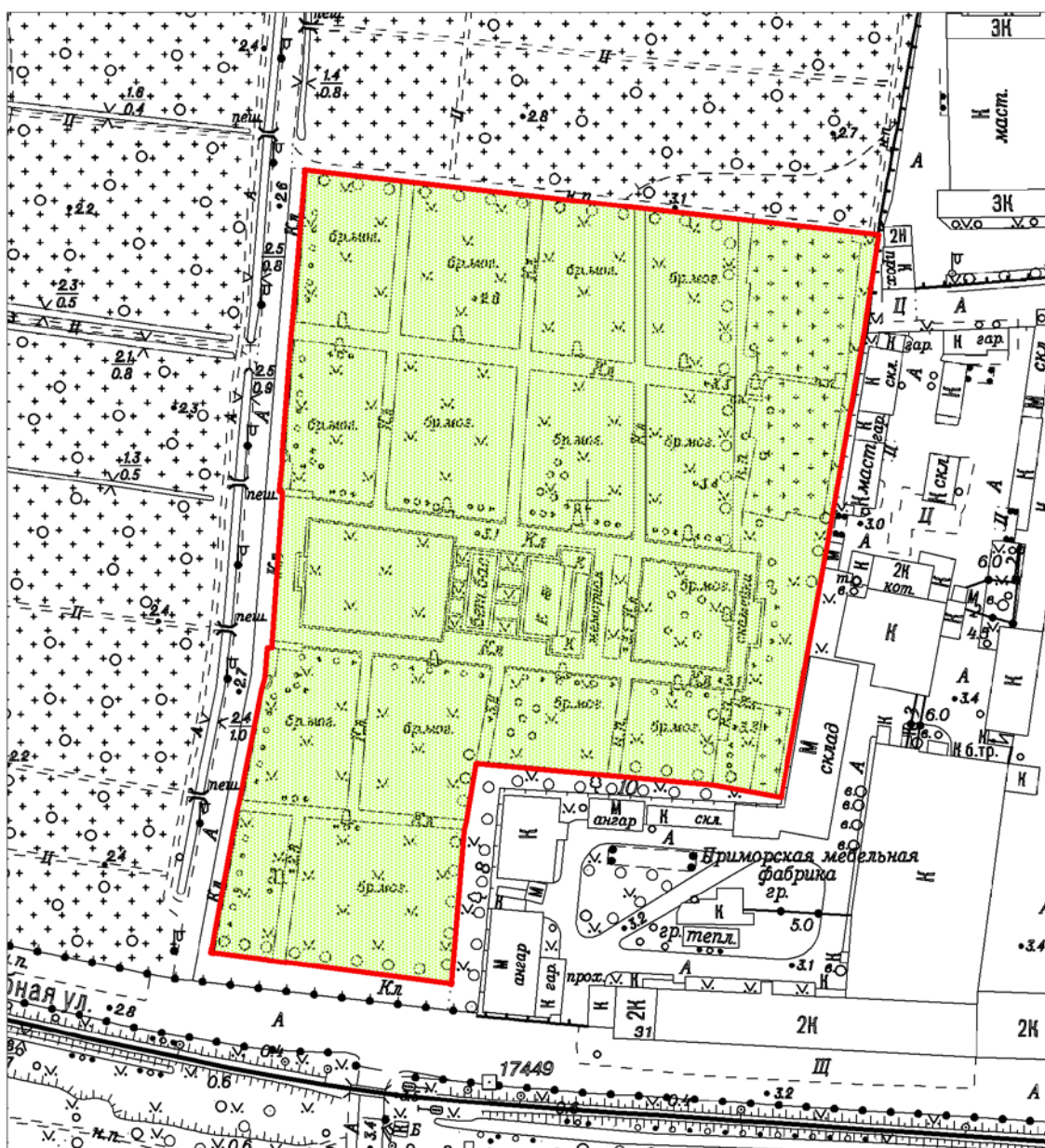
Председатель КГИОП



С.В.Макаров

Границы территории
 объекта культурного наследия регионального значения
 «Братские могилы защитников и жителей г. Ленинграда,
 погибших во время блокады 1941-1944 гг.»
 (далее – объект культурного наследия), расположенного по адресу:
 Санкт-Петербург, Серебряков пер., 1, Серафимовское кладбище

1. Схема границ территории объекта культурного наследия

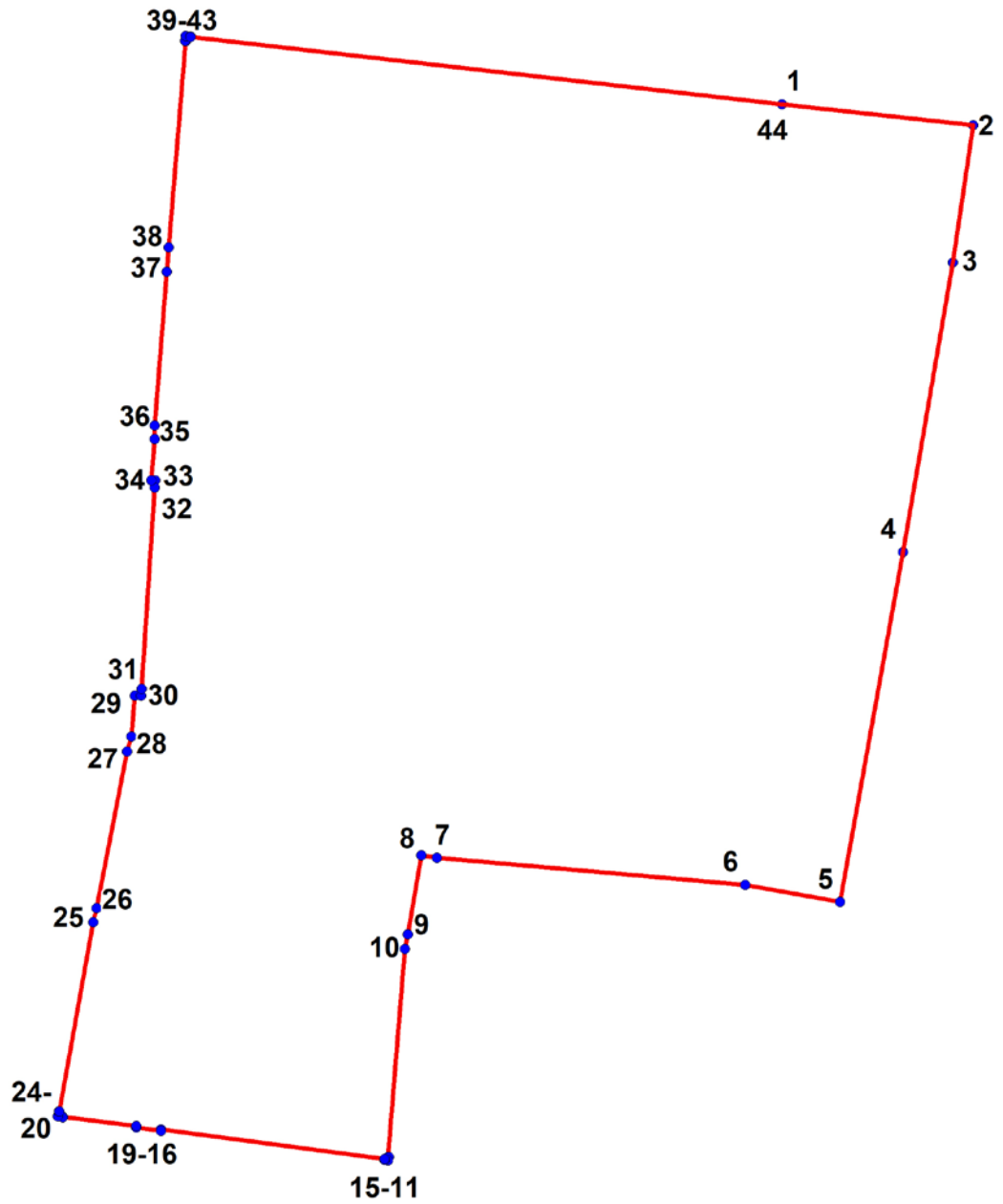


Масштаб 1:2000

Условные обозначения:

- Граница территории объекта культурного наследия
- Объект культурного наследия

2. Перечень координат характерных точек границ территории объекта культурного наследия:



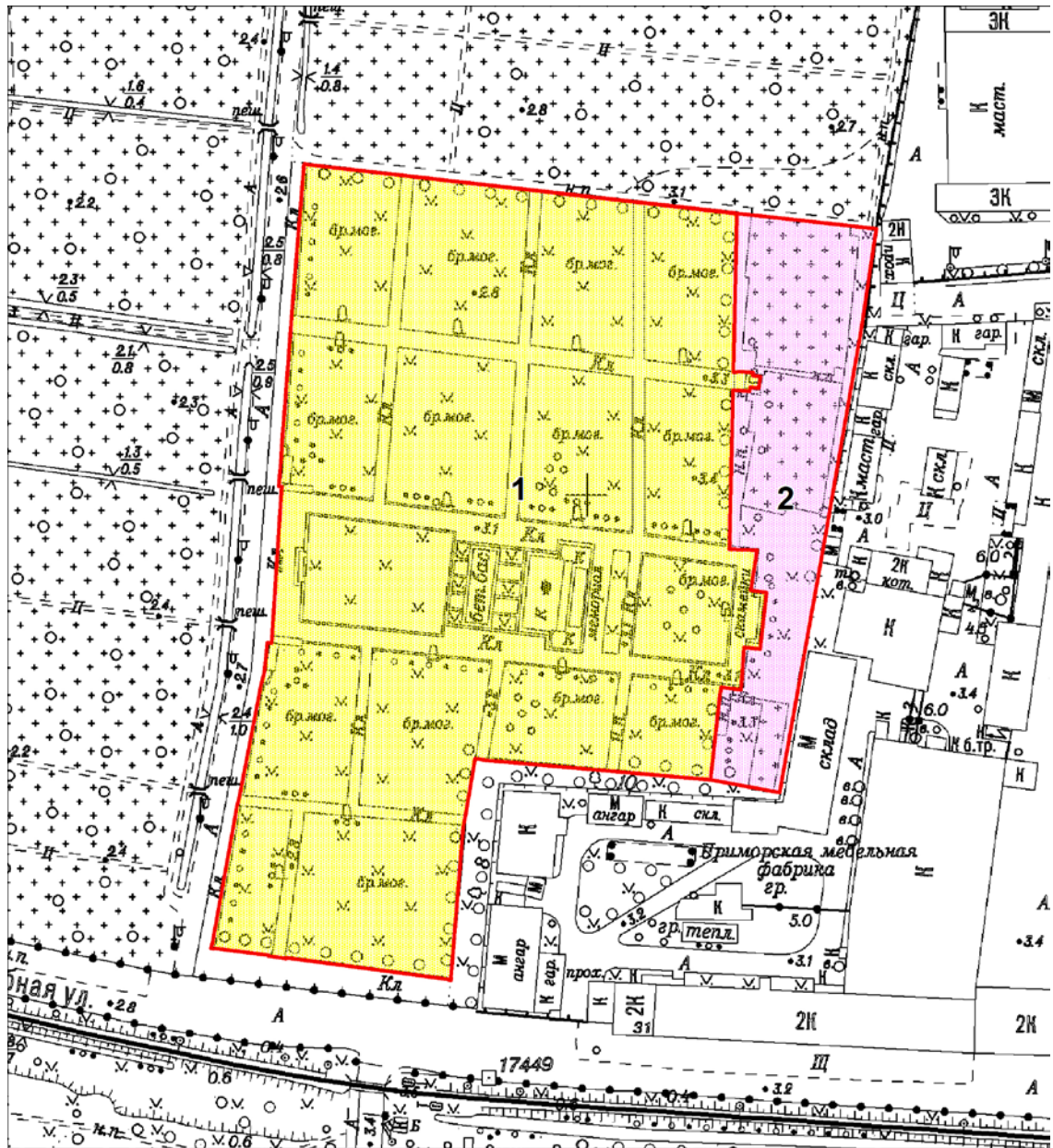
Условные обозначения:

— Граница территории объекта культурного наследия

• Номер характерной точки

Номер характерной точки	Координаты характерных точек в системе координат, установленной для ведения государственного кадастра объектов недвижимости (м)	
	X	Y
1.	100281,05	111243,65
2.	100276,65	111283,45
3.	100248,21	111279,26
4.	100188,13	111268,80
5.	100115,45	111255,72
6.	100119,06	111236,04
7.	100124,70	111171,84
8.	100125,14	111168,65
9.	100108,79	111165,87
10.	100105,76	111165,20
11.	100062,53	111161,71
12.	100062,48	111161,86
13.	100061,82	111161,66
14.	100061,93	111160,99
15.	100062,07	111160,99
16.	100068,24	111114,50
17.	100067,97	111114,47
18.	100068,69	111109,34
19.	100068,93	111109,37
20.	100070,93	111094,04
21.	100070,74	111094,00
22.	100070,97	111093,03
23.	100072,02	111093,20
24.	100072,03	111093,35
25.	100111,23	111100,35
26.	100114,15	111101,07
27.	100146,69	111107,46
28.	100149,83	111108,29
29.	100158,33	111109,08
30.	100158,24	111110,33
31.	100159,68	111110,42
32.	100201,43	111113,19
33.	100202,95	111113,28
34.	100203,02	111112,44
35.	100211,51	111113,19
36.	100214,39	111113,22
37.	100246,27	111115,67
38.	100251,31	111116,06
39.	100294,16	111119,63
40.	100294,17	111119,50
41.	100295,20	111119,65
42.	100295,13	111120,65
43.	100295,00	111120,63
44.	100281,05	111243,65

3. Схема границ регламентных участков
территории объекта культурного наследия



4. Перечень координат характерных точек границ регламентных участков территории объекта культурного наследия

Номер характерной точки	Координаты характерных точек в системе координат, установленной для ведения государственного кадастра объектов недвижимости (м)	
	X	Y
	Регламентный участок 1	
1.	100295,20	111119,65
2.	100295,13	111120,65
3.	100295,00	111120,63
4.	100281,01	111242,92
5.	100281,15	111242,93
6.	100281,05	111243,65
7.	100280,34	111243,56
8.	100280,32	111243,49
9.	100235,61	111242,49
10.	100235,77	111244,70
11.	100235,48	111248,19
12.	100234,72	111248,10
13.	100234,39	111250,30
14.	100230,99	111249,68
15.	100231,41	111247,38
16.	100230,13	111247,14
17.	100230,49	111242,39
18.	100186,99	111241,41
19.	100187,01	111241,57
20.	100185,00	111241,33
21.	100184,82	111249,31
22.	100173,19	111247,49
23.	100172,60	111252,06
24.	100156,47	111250,13
25.	100157,04	111245,62
26.	100144,85	111244,69
27.	100145,52	111239,04
28.	100144,34	111238,89
29.	100144,34	111238,74
30.	100119,06	111236,04
31.	100124,70	111171,84
32.	100125,14	111168,65
33.	100108,79	111165,87
34.	100105,76	111165,20
35.	100062,53	111161,71
36.	100062,48	111161,86
37.	100061,82	111161,66
38.	100061,93	111160,99

39.	100062,07	111160,99
40.	100068,24	111114,50
41.	100067,97	111114,47
42.	100068,69	111109,34
43.	100068,93	111109,37
44.	100070,93	111094,04
45.	100070,74	111094,00
46.	100070,97	111093,03
47.	100072,02	111093,20
48.	100072,03	111093,35
49.	100111,23	111100,35
50.	100114,15	111101,07
51.	100146,69	111107,46
52.	100149,83	111108,29
53.	100158,33	111109,08
54.	100158,24	111110,33
55.	100159,68	111110,42
56.	100201,43	111113,19
57.	100202,95	111113,28
58.	100203,02	111112,44
59.	100211,51	111113,19
60.	100214,39	111113,22
61.	100246,27	111115,67
62.	100251,31	111116,06
63.	100294,16	111119,63
64.	100294,17	111119,50
Регламентный участок 2		
1.	100119,06	111236,04
2.	100144,34	111238,74
3.	100144,34	111238,89
4.	100145,52	111239,04
5.	100144,85	111244,69
6.	100157,04	111245,62
7.	100156,47	111250,13
8.	100172,60	111252,06
9.	100173,19	111247,49
10.	100184,82	111249,31
11.	100185,00	111241,33
12.	100187,01	111241,57
13.	100186,99	111241,41
14.	100230,49	111242,39
15.	100230,13	111247,14
16.	100231,41	111247,38
17.	100230,99	111249,68
18.	100234,39	111250,30
19.	100234,72	111248,10

20.	100235,48	111248,19
21.	100235,77	111244,70
22.	100235,61	111242,49
23.	100280,32	111243,49
24.	100280,34	111243,56
25.	100281,05	111243,65
26.	100276,65	111283,45
27.	100248,21	111279,26
28.	100188,13	111268,80
29.	100115,45	111255,72

Режим использования территории объекта культурного наследия федерального значения «Братские могилы защитников и жителей г. Ленинграда, погибших во время блокады 1941-1944 гг.», расположенного по адресу: Санкт-Петербург, Серебряков пер., д. 1 (далее – объект культурного наследия)

В границах территории объекта культурного наследия:

I. Регламентный участок 1 территории объекта культурного наследия

1. Разрешается:

1.1. Проведение работ по содержанию захоронений.

1.2. Проведение работ по сохранению объекта культурного наследия.

1.3. Ремонт и реконструкция существующих инженерных сетей.

1.4. Благоустройство дорожек, устройство наружного освещения, установка оборудования для санитарного содержания территории при условии сохранения предмета охраны.

1.5. Проведение работ по сохранению зеленых насаждений, элементов ландшафта; обеспечение экологических условий сохранения ландшафта.

1.6. Обеспечение мер пожарной безопасности объекта культурного наследия.

1.7. Проведение археологических полевых работ и иных работ по изучению объекта культурного наследия.

2. Запрещается проведение иных видов работ и хозяйственной деятельности, включая размещение временных сооружений.

II. Регламентный участок 2 территории объекта культурного наследия

1. Разрешается:

1.1. Проведение работ по содержанию захоронений.

1.2. Проведение работ по сохранению объекта культурного наследия.

1.3. Ремонт и реконструкция существующих инженерных сетей.

1.4. Благоустройство дорожек, устройство наружного освещения, установка оборудования для санитарного содержания территории при условии сохранения предмета охраны.

1.5. Проведение работ по сохранению зеленых насаждений, элементов ландшафта; обеспечение экологических условий сохранения ландшафта.

1.6. Обеспечение мер пожарной безопасности объекта культурного наследия.

1.7. Проведение археологических полевых работ и иных работ по изучению объекта культурного наследия.

1.8. Погребение в родственные могилы или в семейные (родовые) захоронения в рамках осуществления хозяйственной деятельности на территории объекта культурного наследия.

2. Запрещается проведение всех иных видов работ и хозяйственной деятельности, включая размещение временных сооружений.

АДМИНИСТРАЦИЯ САНКТ-ПЕТЕРБУРГА

РАСПОРЯЖЕНИЕ

ОТ 24 СЕНТЯБРЯ 2001 ГОДА N 847-РА

О ЗАХОРОНЕНИИ МОРЯКОВ-ПОДВОДНИКОВ И СОЗДАНИИ МЕМОРИАЛА МОРЯКАМ-ПОДВОДНИКАМ, ПОГИБШИМ НА АТОМНОМ ПОДВОДНОМ КРЕЙСЕРЕ "КУРСК"

Во исполнение Указа Президента Российской Федерации от 26.08.2000 N 1577 "Об увековечении памяти экипажа атомного подводного крейсера "Курск", в целях осуществления мероприятий, связанных с захоронением моряков-подводников, погибших на атомном подводном крейсере "Курск" (далее - АПК "Курск"):

1. Комитету экономического развития, промышленной политики и торговли:

1.1. Согласовать с Комитетом по государственному контролю, использованию и охране памятников истории и культуры до 25.09.2001 границы участка, отведенного под захоронение погибших членов экипажа АПК "Курск" на Серафимовском кладбище, с последующим созданием на нем мемориала.

1.2. Совместно с Комитетом по труду и социальной защите населения, региональной общественной организацией "Санкт-Петербургский клуб моряков-подводников", Санкт-Петербургским региональным общественным фондом памяти атомной подводной лодки "Курск", Ленинградской военно-морской базой организовать проведение мероприятий по захоронению погибших членов экипажа АПК "Курск".

1.3. Разработать до 25.09.2001 техническое задание на выполнение проектно-изыскательских работ, связанных с осуществлением мероприятий по захоронению и созданию мемориала морякам-подводникам, погибшим на АПК "Курск" (далее - мемориал).

1.4. Осуществлять функции заказчика на выполнение работ по созданию мемориала.

1.5. Определить в установленном порядке подрядчика на выполнение работ по проектированию и строительству мемориала.

2. Создать комиссию по организации захоронения погибших членов экипажа АПК "Курск" в составе согласно [приложению](#).

3. Принять к сведению, что финансирование мероприятий по захоронению погибших членов экипажа АПК "Курск" и созданию мемориала осуществляется за счет средств, выделенных военным комиссариатом Санкт-Петербурга, а также привлеченных средств.

4. Государственному учреждению "Государственный музей городской скульптуры" принять на музейный учет созданный мемориал.

5. Контроль за выполнением распоряжения возложить на председателя Комитета экономического развития, промышленной политики и торговли Ветлугина С.Ю.

Губернатор Санкт-Петербурга
В.А.Яковлев

Приложение
к распоряжению Администрации
Санкт-Петербурга
от 24.09.2001 N 847-ра

**СОСТАВ
КОМИССИИ ПО ОРГАНИЗАЦИИ ЗАХОРОНЕНИЯ ПОГИБШИХ ЧЛЕНОВ ЭКИПАЖА
АТОМНОГО ПОДВОДНОГО КРЕЙСЕРА "КУРСК"**

Председатель	
Ветлугин Сергей Юрьевич	- председатель Комитета экономического развития, промышленной политики и торговли
Заместители председателя:	
Ржаненков Александр Николаевич	- заместитель председателя Комитета по труду и социальной защите населения
Фомин Арсений Иванович	- исполняющий обязанности председателя Комитета по потребительскому рынку
Члены комиссии:	
Бирюкова Лариса Петровна	- исполняющий обязанности начальника отдела координации работ по ритуальным услугам Комитета по потребительскому рынку
Галиев Айрат Фаритович	- заместитель начальника 5 отдела управления кадров и воспитательной работы Главного управления внутренних дел Санкт-Петербурга и Ленинградской области
Галкин Александр Андреевич	- военный комендант Санкт-Петербурга
Клюев Валерий Константинович	- главный специалист отдела Комитета по труду и социальной защите населения
Колесников Роман Дмитриевич	- председатель Санкт-Петербургского регионального общественного фонда памяти атомной подводной лодки "Курск"
Корнилов Александр Иванович	- командир Ленинградской военно-морской базы
Кротов Виктор Юрьевич	- вице-губернатор Санкт-Петербурга - председатель Комитета финансов
Курдин Игорь Кириллович	- председатель региональной общественной организации "Санкт-Петербургский клуб моряков-подводников"
Павлов Николай Николаевич	- заместитель председателя Комитета по потребительскому рынку
Тарасов Сергей Борисович	- председатель Законодательного Собрания Санкт-Петербурга
Усанов Игорь Евгеньевич	- начальник отдела морально-психологической и информационной работы военного комиссариата Санкт-Петербурга
Харченко Олег Андреевич	- председатель Комитета по градостроительству и архитектуре
Хорошков Владимир Стефанович	- генеральный директор санкт-петербургского государственного унитарного предприятия "Ритуальные услуги"
Юхимук Валентин Григорьевич	- генеральный директор закрытого акционерного общества "Санкт-Петербургская военно-ритуальная компания"

Явейн
Никита Игоревич

- председатель Комитета по государственному контролю, использованию и охране памятников истории и культуры

Официальный
электронный текст
ИПС "Кодекс"

Текст документа сверен по:
официальная рассылка

АДМИНИСТРАЦИЯ САНКТ-ПЕТЕРБУРГА

РАСПОРЯЖЕНИЕ

ОТ 12 МАРТА 2003 ГОДА N 434-РА

**О СОЗДАНИИ МЕМОРИАЛЬНОГО КОМПЛЕКСА НА СЕРАФИМОВСКОМ
КЛАДБИЩЕ В ПАМЯТЬ О БОЙЦАХ ОТРЯДА МИЛИЦИИ ОСОБОГО
НАЗНАЧЕНИЯ, ПОГИБШИХ ПРИ ИСПОЛНЕНИИ СЛУЖЕБНОГО ДОЛГА**

В целях увековечения памяти бойцов отряда милиции особого назначения, погибших при исполнении служебного долга:

1. Создать в 2003 году мемориальный комплекс на Серафимовском кладбище в память о бойцах отряда милиции особого назначения при Главном управлении внутренних дел Санкт-Петербурга и Ленинградской области, погибших при исполнении служебного долга (далее - мемориальный комплекс).

2. Принять к сведению, что производство работ по созданию мемориального комплекса осуществляется отрядом милиции особого назначения при Главном управлении внутренних дел Санкт-Петербурга и Ленинградской области за счет внебюджетных средств.

3. Комитету по градостроительству и архитектуре совместно с Комитетом по государственному контролю, использованию и охране памятников истории и культуры выдать разрешительную документацию на создание мемориального комплекса.

4. Санкт-Петербургскому государственному унитарному предприятию "Ритуальные услуги" обеспечить сохранность мемориального комплекса и текущий уход за ним.

5. Контроль за выполнением распоряжения возложить на вице-губернатора Санкт-Петербурга - председателя Комитета по строительству Вахмистрова А.И.

Губернатор Санкт-Петербурга
В.А.Яковлев

Официальный
электронный текст
ИПС "Кодекс"

Текст документа сверен по:
официальная рассылка



Фото 1978 г.




Фото 2022 г.



Памятник погибшим на АПЛ
«Курск»

Братские захоронения

захоронение ГСС адмирала
Юмашева И.С. (1895-1972)





ПРАВИТЕЛЬСТВО САНКТ-ПЕТЕРБУРГА
КОМИТЕТ ПО ГОСУДАРСТВЕННОМУ
КОНТРОЛЮ, ИСПОЛЬЗОВАНИЮ
И ОХРАНЕ ПАМЯТНИКОВ
ИСТОРИИ И КУЛЬТУРЫ
(КГИОП)

пл. Ломоносова, д. 1, Санкт-Петербург, 191023
Тел. (812) 315-43-03, (812) 571-64-31, Факс (812) 710-42-45
E-mail: kgiop@gov.spb.ru
<https://www.gov.spb.ru>, <http://kgiop.ru>

КГИОП СПб

№ 01-24-2268/22-0-1
от 25.10.2022



Заместителю директора СПб ГКУ
«Дирекция заказчика
по ремонтно-реставрационным
работам на памятниках истории
и культуры»-начальнику
управления проектно-сметной
документации

Комиссаровой А.Н.

Уважаемая Александра Николаевна!

Рассмотрев представленный Вами акт по результатам государственной историко-культурной экспертизы выявленного объекта культурного наследия «Братские могилы защитников и жителей города Ленинграда, погибших в 1941-1944 годах», расположенного по адресу: Санкт-Петербург, Заусадебная улица, 33 (Серафимовское кладбище) (далее – Объект), КГИОП сообщает о следующих замечаниях к Акту.

1. Вид Объекта (достопримечательное место) в выводе экспертизы не указан, при этом в конце акта (раздел 14) идет указание на памятник - что свидетельствует о внутреннем противоречии в тексте акта.

2. Рекомендованный предмет охраны Объекта не содержит фотографий его элементов, видовая принадлежность особенностей Объекта, являющихся основаниями для включения его в реестр и подлежащих обязательному сохранению, не указана. Проект предмета охраны необходимо привести в соответствие действующей форме, а также исключить такие элементы как «стелы с надписью» и «набивные дорожки».

3. Представленный в Акте проект плана границ Объекта составлен не экспертом, проводящим экспертизу, а кадастровым инженером Протасевич Н.В. (оттиск печати которого содержится на стр. 109, 114, 119 Акта). Вместо графического изображения границ представлены фотографии, сделанные при съемке со спутника. Вышеуказанный план приложен к Акту в трех неидентичных экземплярах, вследствие чего остается неясным, какой из них является предложенным проектом.

4. Вопрос о требованиях к осуществлению деятельности в границах территории достопримечательного места, ограничениях использования лесов и требованиях к градостроительному регламенту в границах территории достопримечательного места экспертизой не разрешен.

5. Из пункта 12.2 акта экспертизы необходимо исключить фразу «об исторической функции зданий».

**Начальник Управления
государственного реестра
объектов культурного наследия.**

П.О. Яковлев



РЕШЕНИЕ № 2/2017
Единственного учредителя
Общества с ограниченной ответственностью
«Союз Экспертов Северо-Запада»

Город Санкт-Петербург

10 ноября 2017г.

Единственный учредитель (владеющий 100% от уставного капитала) Общества с ограниченной ответственностью «Союз Экспертов Северо-Запада» (ООО «СЭС») (ИНН 7810900757, ОГРН 1147847420511) Филипович Максим Иванович,

ПРИНЯЛ РЕШЕНИЕ:

О продлении полномочий действующего единоличного исполнительного органа (генерального директора) ООО «СЭС»

Действующим генеральным директором ООО «СЭС» является Филипович Максим Иванович,

ноября 2017 г. сроком на 3 (Три) года согласно Уставу.

с 10

Единственный учредитель

Филипович М.И





Общество с ограниченной ответственностью
«Союз экспертов Северо - Запада»

Адрес: ул. Звездная, д. 5, лит. А, пом. 30-Н,
г. Санкт-Петербург, 196158, Россия, ИНН 7810900757

ПРИКАЗ №2

«10» ноября 2017 г.

г. Санкт-Петербург

О вступлении в должность
Генерального директора Общества

ПРИКАЗЫВАЮ:

На основании Решения № 2/2017 единственного учредителя Общества с ограниченной ответственностью «Союз Экспертов Северо-Запада» (ООО «СЭС») от «10» ноября 2017г. (далее Общество), вступить в должность Генерального директора Общества Филиповичу Максиму Ивановичу с «10» ноября 2017 года.

Генеральный директор _____

Филипович М.И.





Общество с ограниченной ответственностью
«СОЮЗ ЭКСПЕРТОВ СЕВЕРО-ЗАПАДА»
ул. Новорошинская, д.4 лит. А, пом. 1-Н, часть № 535,543
г. Санкт-Петербург, 196084

ИНН 7810900757
р/с 40702810690080000443
в ОАО Банк «САНКТ-ПЕТЕРБУРГ»
к/с 30101810900000000790, БИК 044030790
ОКВЗД 73.20, ОКПО 76208335, КПП 781001001
ОГРН 1147847420511 дата регистрации 02.12.2014

ПРИКАЗ №1

«О вступлении в должность эксперта по проведению государственной историко-культурной экспертизы»


«16» января 2020 г.

г. Санкт-Петербург

ПРИКАЗЫВАЮ:

1. Возложить на себя обязанности эксперта по проведению государственной историко-культурной экспертизы (Приказ Министерства культуры РФ №63 от 16 января 2020 г. «Об аттестации экспертов по проведению государственной историко-культурной экспертизы») с 16 января 2020 г.

Генеральный директор



М.И.Филипович



Общество с ограниченной ответственностью
«Союз Экспертов Северо - Запада»

Юридический адрес: 196158, г. Санкт-Петербург, Пулковское ш., д.14, литер Г, помещение 47.

ИНН 7810900757, КПП 781001001,

р/с 40702810690080000443 в ПАО «БАНК «САНКТ-ПЕТЕРБУРГ»

к/с 30101810900000000790, БИК 044030790, ОКВЭД 73.20, ОКПО 76208335,

ОКТМО 40377000000, ОКАТО 40284565000, ОКОГУ 4210014, ОКФС 16,

ОКОПФ 12165, ОГРН 1147847420511 дата регистрации 02.12.2014

Телефон: +7(812)318 12 20

РЕШЕНИЕ №5/2020

город Санкт-Петербург

03.11.2020 г.

Единственный учредитель (владеющий 100% от уставного капитала) Общества с ограниченной ответственностью "Союз Экспертов Северо-Запада" (ООО «СЭС») (ИНН 7810900757 ОГРН 1147847420511) гражданин Российской Федерации Филипович Максим Иванович,

ПРИНЯЛ РЕШЕНИЕ:

О продлении полномочий действующего единоличного исполнительного органа (генерального директора) ООО «СЭС»

Действующим Генеральным директором ООО «СЭС» является Филипович Максим Иванович

, с 03 ноября 2020 года сроком на 3 (Три) года согласно Уставу.

Единственный учредитель



Филипович М.И.



Общество с ограниченной ответственностью
«Союз Экспертов Северо - Запада»

Юридический адрес: 196158, г. Санкт-Петербург, Пулковское ш., д.14, литер Г,
помещение 47.

ИНН 7810900757, КПП 781001001,
р/с 40702810690080000443 в ПАО «БАНК «САНКТ-ПЕТЕРБУРГ»
к/с 30101810900000000790, БИК 044030790, ОКВЭД 73.20, ОКПО 76208335,
ОКТМО 40377000000, ОКАТО 40284565000, ОКОГУ 4210014, ОКФС 16,
ОКОПФ 12165, ОГРН 1147847420511 дата регистрации 02.12.2014
Телефон: +7(812)318 12 20

ПРИКАЗ № 3

«03» ноября 2020 г.

г. Санкт-Петербург

О вступлении в должность
Генерального директора Общества

ПРИКАЗЫВАЮ:

На основании Решения № 5/2020 единственного учредителя Общества с ограниченной ответственностью "Союз Экспертов Северо-Запада" (ООО «СЭС») от 03 ноября 2020 года (далее – Общество), вступить в должность Генерального директора Общества Филиповичу Максиму Ивановичу с 03 ноября 2020 года.

Генеральный директор



Филипович М.И.