



ФЕДЕРАЛЬНОЕ ГОСУДАРСТВЕННОЕ БЮДЖЕТНОЕ УЧРЕЖДЕНИЕ НАУКИ  
**ИНСТИТУТ ИСТОРИИ МАТЕРИАЛЬНОЙ КУЛЬТУРЫ**  
РОССИЙСКОЙ АКАДЕМИИ НАУК (ИИМК РАН)

---

Дворцовая наб., 18, лит. А, Санкт-Петербург, 191186  
тел. +7 (812) 5715092, факс +7 (812) 5716271, Эл. почта: [admin@archeo.ru](mailto:admin@archeo.ru)  
ОКПО: 02698499, ОГРН: 1027809188527, ИНН: 7825004658, КПП: 784101001

УТВЕРЖДАЮ

Заместитель директора ИИМК РАН  
Соловьева Н.Ф.

«17» ноября 2022 г.

**Акт государственной историко-культурной экспертизы земельного участка, подлежащего воздействию земляных, строительных, мелиоративных и (или) хозяйственных работ, предусмотренных статьей 25 Лесного кодекса Российской Федерации работ по использованию лесов (за исключением работ, указанных в пунктах 3, 4 и 7 части 1 статьи 25 Лесного кодекса Российской Федерации) и иных работ в случае, если федеральный орган охраны объектов культурного наследия и орган охраны объектов культурного наследия субъекта Российской Федерации не имеют данных об отсутствии на указанных землях объектов археологического наследия, включенных в реестр, и выявленных объектов археологического наследия (земельного участка по объекту: «Реконструкция газопровода среднего давления между Аптекаарским и Каменным островами»)**

**Заказчик: ООО «ЦИИВС»**

г. Санкт-Петербург,  
Петроградский район  
2022

**Акт государственной историко-культурной экспертизы земельного участка, подлежащего воздействию земляных, строительных, мелиоративных и (или) хозяйственных работ, предусмотренных статьей 25 Лесного кодекса Российской Федерации работ по использованию лесов (за исключением работ, указанных в пунктах 3, 4 и 7 части 1 статьи 25 Лесного кодекса Российской Федерации) и иных работ в случае, если федеральный орган охраны объектов культурного наследия и орган охраны объектов культурного наследия субъекта Российской Федерации не имеют данных об отсутствии на указанных землях объектов археологического наследия, включенных в реестр, и выявленных объектов археологического наследия (земельного участка по объекту: «Реконструкция газопровода среднего давления между Аптекарским и Каменным островами»)**

Настоящий акт государственной историко-культурной экспертизы составлен в соответствии с Положением о государственной историко-культурной экспертизе, утвержденным постановлением Правительства Российской Федерации от 15 июля 2009 г. № 569.

**Дата начала проведения экспертизы:** «22» августа 2022 г.

**Дата окончания экспертизы:** «17» ноября 2022 г.

**Место проведения экспертизы:** г. Санкт-Петербург, Петроградский район, Каменный остров

**Заказчик экспертизы:** ООО «ЦИИВС»

Юридический адрес: 194362, г. Санкт-Петербург, Парголово, ул. Ленина, д. 52, к. 2, лит. А, пом. 1-Н  
ИНН 7802284381 / КПП 781201001  
Электронная почта: info@ciivs.ru  
Тел.: 8 (812) 292-68-78

**Сведения об экспертной организации:**

<b>Полное наименование</b>	<b>Федеральное государственное бюджетное учреждение науки Институт истории материальной культуры Российской академии наук</b>
<b>Краткое наименование</b>	<b>ИИМК РАН</b>
<b>Организационно-правовая форма</b>	<b>Федеральное государственное бюджетное учреждение науки</b>
<b>Ведомственная</b>	<b>Министерство науки и высшего образования</b>

<b>принадлежность</b>	Российской Федерации
<b>Адрес</b>	Российская Федерация, 191186, Санкт-Петербург, Дворцовая наб. 18, лит. А
<b>Реквизиты</b>	ИНН 7825004658 КПП 784101001 ОГРН: 1027809188527 ОКПО: 0269849 ОКВЭД 72.20

На основании пп. б) п.7 Положения о государственной историко-культурной экспертизе, утвержденного постановлением Правительства Российской Федерации от 15 июля 2009 г. № 569 (в редакции от 27.04.2017) ИИМК РАН соответствует требованию в части кадрового состава, как юридическое лицо, привлекаемое в качестве эксперта (см. Приложение 9).

#### Сведения об эксперте:

<b>Фамилия, имя, отчество</b>	<b>Субботин Андрей Викторович</b>
<b>Образование</b>	высшее
<b>Специальность</b>	история
<b>Ученая степень (звание)</b>	кандидат исторических наук
<b>Стаж работы</b>	46 лет
<b>Место работы и должность</b>	ст.н.с. ИИМК РАН
<b>Реквизиты аттестации</b>	Государственный эксперт по проведению историко-культурной экспертизы (приказ Министерства культуры Российской Федерации № 1668 от 11.10.2021 г. «Об утверждении статуса аттестованного эксперта по проведению государственной историко-культурной экспертизы» (п. 2б)) Объекты экспертизы: <ul style="list-style-type: none"> <li>- выявленные объекты культурного наследия в целях обоснования целесообразности включения данных объектов в реестр;</li> <li>- документы, обосновывающие включение объектов культурного наследия в реестр;</li> <li>- документы, обосновывающие исключение объектов культурного наследия из реестра;</li> <li>- земли, подлежащие воздействию земляных, строительных, мелиоративных, хозяйственных работ, предусмотренных статьей 25 Лесного кодекса Российской Федерации работ по использованию</li> </ul>

	<p>лесов (за исключением работ, указанных в пунктах 3, 4 и 7 части 1 статьи 25 Лесного кодекса Российской Федерации) и иных работ, в случае, если указанные земли расположены в границах территорий, утвержденных в соответствии с пунктом 34.2 пункта 1 статьи 9 Федерального закона;</p> <ul style="list-style-type: none"> <li>- документация или разделы документации, обосновывающие меры по обеспечению сохранности объекта культурного наследия, включенного в реестр, выявленного объекта культурного наследия либо объекта, обладающего признаками объекта культурного наследия, при проведении земляных, мелиоративных, хозяйственных работ, указанных в настоящей статье работ, указанных в статье 30 Федерального закона работ по использованию лесов и иных работ в границах территории объекта культурного наследия либо на земельном участке, непосредственно связанном с земельным участком в границах территории объекта культурного наследия;</li> <li>- документация, за исключением научных отчетов о выполненных археологических полевых работах, содержащая результаты исследований, в соответствии с которыми определяется наличие или отсутствие объектов, обладающих признаками объекта культурного наследия, на земельном участке, подлежащих воздействию земляных, строительных, мелиоративных, хозяйственных работ, указанных в статье 30 Федерального закона работ по использованию лесов и иных работ.</li> </ul>
--	-------------------------------------------------------------------------------------------------------------------------------------------------------------------------------------------------------------------------------------------------------------------------------------------------------------------------------------------------------------------------------------------------------------------------------------------------------------------------------------------------------------------------------------------------------------------------------------------------------------------------------------------------------------------------------------------------------------------------------------------------------------------------------------------------------------------------------------------------------------------------------------------------------------------------------------------------------------------------------------------------------------------------------------------------------------------------------------------------------------------------------------------------------------------------------------------------------------------------------------------------------------------------------------------------------------------------------------------------------------------------------------------------------------------------------------------------

В соответствии с законодательством Российской Федерации эксперт несет ответственность за достоверность сведений, изложенных в заключении экспертизы.

Эксперт Субботин А.В.

### Отношения к заказчику

#### Экспертная организация:

- не участвует в разработке проектной документации на строительство, расширение, реконструкцию, техническое перевооружение, консервацию и ликвидацию, и иное хозяйственное освоение объекта или объектов, в отношении которых проводится экспертиза, или подобной проектной документации;
- не участвует в проектировании или конструировании, изготовлении, поставке, монтаже, ремонте, покупке, владении, эксплуатации или обслуживании

технических устройств, применяемых на объекте или других объектах, в отношении которых проводится экспертиза, или подобных конкурентных технических устройств;

- не участвует в проектировании или конструировании, строительстве, ремонте, покупке, владении, эксплуатации или обслуживании зданий и сооружений на объекте или других объектах, в отношении которых проводится экспертиза, или подобных конкурентных зданий и сооружений;
- не имеет с заказчиком отношений общего владения; не имеет с заказчиком конфликта интересов;
- не подлежит непосредственной отчетности тому же вышестоящему управляющему органу, что и заказчик экспертизы;
- не выполняет функции официального представителя заказчика.

#### **Эксперт:**

- не имеет родственных связей с заказчиком (его должностными лицами, работниками);
- не состоит в трудовых отношениях с заказчиком;
- не имеет долговых или иных имущественных обязательств перед заказчиком (его должностным лицом или работником), а также заказчик (его должностное лицо или работник) не имеет долговых или иных имущественных обязательств перед экспертом;
- не владеет ценными бумагами, акциями (долями участия, паями в уставных (складочных) капиталах) заказчика;
- не заинтересован в результатах исследований и решений, вытекающих из заключения экспертизы, с целью получения выгоды в виде денег, ценностей, иного имущества, услуг имущественного характера или имущественных прав для себя или третьих лиц.

#### **Основание проведения государственной историко-культурной экспертизы**

1. Федеральный закон от 25.06.2002 № 73-ФЗ «Об объектах культурного наследия (памятниках истории и культуры) народов Российской Федерации».

2. Положение о государственной историко-культурной экспертизе, утвержденное Постановлением Правительства РФ от 15.07.2009 № 569 и последующие дополнениями к нему.

3. Дополнительное соглашение № 92 от 22 августа 2022 г. к договору № 183/10/2018 от 18 октября 2018 года между ИИМК РАН и Заказчиком.

4. Письмо Комитета по государственному контролю, использованию и охране памятников истории и культуры Правительства Санкт-Петербурга № 01-43-17535/22-0-1 от 15.07.2022 г.

### **Цель и объекты экспертизы**

**Цель экспертизы:** определение наличия или отсутствия объектов археологического наследия, включенных в реестр, и выявленных объектов археологического наследия, на земельном участке по объекту: «Реконструкция газопровода среднего давления между Аптекарским и Каменным островами», подлежащем воздействию земляных, строительных, мелиоративных, хозяйственных работ, предусмотренных статьей 25 Лесного кодекса Российской Федерации работ по использованию лесов (за исключением работ, указанных в пунктах 3, 4 и 7 части 1 статьи 25 Лесного кодекса Российской Федерации) и иных работ.

**Объект экспертизы:** земельный участок по объекту: «Реконструкция газопровода среднего давления между Аптекарским и Каменным островами», подлежащий воздействию земляных, строительных, мелиоративных, хозяйственных работ, предусмотренных статьей 25 Лесного кодекса Российской Федерации работ по использованию лесов (за исключением работ, указанных в пунктах 3, 4 и 7 части 1 статьи 25 Лесного кодекса Российской Федерации) и иных работ.

### **Перечень документов, представленных Заказчиком**

- Копия письма Комитета по государственному контролю, использованию и охране памятников истории и культуры Правительства Санкт-Петербурга № 01-43-17535/22-0-1 от 15.07.2022 г.

- Копия письма ООО «ЦИИВС» № 78-10-3724 от 16.11.2022 г. с обоснованием отсутствия градостроительного плана земельного участка.

- Копия письма ООО «ЦИИВС» № 78-10-3722 от 16.11.2022 г. с обоснованием отсутствия Выписки из Единого государственного реестра недвижимости об объекте недвижимости.

### **Перечень документов и материалов, привлекаемых при проведении экспертизы, а также использованной для нее специальной, технической и справочной литературы**

1. Основы законодательства Российской Федерации о культуре, утв. Верховным Советом РФ 9 октября 1992 г. N 3612-1.

2. Федеральный закон РФ от 25 июня 2002 г. №73-ФЗ "Об объектах культурного наследия (памятниках истории и культуры) народов Российской Федерации".

3. Положение о государственной историко-культурной экспертизе, утв. Постановлением Правительства от 15 июля 2009 г. № 569.

4. Правила выдачи, приостановления и прекращения действия разрешений (открытых листов) на проведение работ по выявлению и изучению объектов археологического наследия, утвержденные Постановлением Правительства Российской Федерации от 20.02.2014 № 127.

5. Положение о порядке проведения археологических полевых работ и составления научной отчетной документации, утвержденное постановлением Бюро Отделения историко-филологических наук Российской академии наук от 20.06.2018 № 32.

6. Приказ Министерства культуры Российской Федерации от 1 сентября 2015 г. N 2328 "Об утверждении перечня отдельных сведений об объектах археологического наследия, которые не подлежат опубликованию".

7. Закон Санкт-Петербурга от 12.7.2007 N 333-64 «Об охране объектов культурного наследия в Санкт-Петербурге».

8. Закон Санкт-Петербурга от 19 января 2009 г. №820-7 "О границах объединенных зон охраны объектов культурного наследия, расположенных на территории Санкт-Петербурга, режимах использования земель и требованиях к градостроительным регламентам в границах указанных зон".

9. СП 42.13330.2011 Градостроительство. Планировка и застройка городских и сельских поселений. Актуализированная редакция СНиП 2.07.01-89.

10. Положение о едином государственном реестре объектов культурного наследия (памятников истории и культуры) народов Российской Федерации, утвержденное приказом Министерства культуры Российской Федерации от 30.10.2011 № 954.

11. Алексеева С.В., Балашов Е.А., Владимирович А.Г. и др. Топонимическая Энциклопедия Санкт-Петербурга. К трехсотлетию Санкт-Петербурга. - СПб. 2002.

12. Археологическое изучение Санкт-Петербурга в 1996-2004гг. - СПб.:Изд-во СПбГУ, 2005.

13. Витязева В.А. Каменный остров. – Л.:Лениздат, 1990.

14. Кепсу С. Петербург до Петербурга. История устья Невы до основания города Петра.- СПб. 2000.

15. Луппов С.П. История строительства Петербурга в первой четверти XVIII в. – М;Л: Издательство Академии наук, 1957.

16. Семенцов С.В. Развитие Приневья и Приладожья в VIII-XVII вв. – основа создания Санкт-Петербурга и всей Санкт-Петербургской агломерации// Елагинские чтения. Выпуск 1. -СПб. 2003.

17. Славницкий Н.Р. Борьба за крепости и складывание системы обороны на северо-западе России в царствование Петра I. – СПб.:Нестор-История, 2018.

18. Сорокин П.Е. О системе расселения в Приневье в допетровское время //Сельская Русь в IX–XVI вв. М. 2008.

### **Сведения об обстоятельствах, повлиявших на процесс проведения и результаты экспертизы**

Обстоятельства, повлиявшие на процесс проведения и результаты экспертизы, отсутствуют.

### **Сведения о проведенных исследованиях**

В процессе государственной историко-культурной экспертизы:

- проведены полевые научно-исследовательские археологические работы (разведки);
- подготовлен отчет о проведении полевых научно-исследовательских археологических работ;
- выполнен анализ действующего законодательства в сфере охраны культурного наследия;
- выполнен анализ документов и материалов, полученных для проведения экспертизы по объекту с формулировкой выводов;
- оформлены результаты государственной историко-культурной экспертизы в виде Акта.

### **Факты и сведения, выявленные и установленные в результате проведенных исследований**

Участок обследования по объекту: «Реконструкция газопровода среднего давления между Аптекарским и Каменным островами» расположен в северной части Петроградского района г. Санкт-Петербурга на Каменном острове.

Общая протяженность участка обследования составила 199 м.

Южная оконечность трассы берет своё начало на пересечении набережной Малой Невки и Боковой аллеи, затем проходит полукругом по набивной дорожке Боковой аллеи и поворачивает на северо-запад, проходя по газону вдоль Средней аллеи около 178 м завершается в районе пересечения Средней и 1-й Берёзовой



аллей.

Историко-культурное научное археологическое обследование (разведки) с целью проведения государственной историко-культурной экспертизы земельного участка по объекту: «Реконструкция газопровода среднего давления между Аптекарским и Каменным островами», проводилось в октябре 2022 г. сотрудниками археологической экспедиции Отдела охранной археологии ИИМК РАН под руководством д.и.н. Полякова Андрея Владимировича. Работы осуществлялись на основании дополнительного соглашения № 92 от 22 августа 2022 г. к договору № 183/10/2018 от 18 октября 2018 г., заключенного между ИИМК РАН и ООО «ЦИИВС» и разрешения Открытого листа № 3273-2021 от 16 декабря 2021 г., выданного на имя Полякова Андрея Владимировича на право проведения археологических разведок с осуществлением локальных земляных работ на территории Адмиралтейского, Василеостровского, Выборгского, Красногвардейского, Московского, Петроградского, Петродворцового, Пушкинского и Центрального районов г. Санкт-Петербурга в целях выявления объектов археологического наследия, уточнения сведений о них и планирования мероприятий по обеспечению их сохранности. Срок действия открытого листа: с 16 декабря 2021 г. по 10 декабря 2022 г.

Исследования проводились во исполнение требований Федерального закона № 73-ФЗ от 25 июня 2002 года «Об объектах культурного наследия (памятниках истории и культуры) народов Российской Федерации».

Границы участка, подлежащего археологическому обследованию, предоставлены ООО «ЦИИВС». Объемы изыскательских работ определялись исходя из площади/протяженности земельного участка на основании исходных материалов, представленных Заказчиком работ, с учетом существующих методических рекомендаций. При проведении исследований эксперт опирался на предоставленные ООО «ЦИИВС» документы, сведения и картографические материалы, а также открытые данные, предоставляемые федеральными и региональными органами власти: Публичная кадастровая карта (<http://pkk5.rosreestr.ru>), Геоинформационная система Санкт-Петербурга (<http://rgis.spb.ru>). В документах, представленных Заказчиком для проведения экспертизы, несоответствий не выявлено.

До начала полевых археологических работ ИИМК РАН были выполнены историко-библиографические изыскания и анализ опубликованных данных по территории, расположенной вблизи земельного участка на предмет наличия объектов археологического наследия и археологической изученности территории.

Результаты данных исследований представлены в полном научно-техническом отчете (Прил. 3).

### *Топонимика района обследования*

Петроградский район - административно-территориальная единица Санкт-Петербурга. Границы Петроградского района соответствуют границам исторического района «Петероградская сторона» и включают в себя острова: Петроградский, Аптекарский, Заячий и Петровский. Территория обследования расположена на самом большом по территории острове – Петроградском.

Каменный остров - один из островов, расположенных в северной части дельты реки Невы, входит в состав Петроградского района города Санкт-Петербурга. Отделяется от Выборгской стороны р. Большой Невкой, от Елагина острова р. Средней Невкой, от Крестовского острова р. Крестовкой и от Аптекарского островов р. Большой Невкой. Первоначальное название острова Сундуй зафиксировано в переписной книге 1500 г., вероятно от фин. *samb* – лягушка. С 1643 г. известен как Кивисаари (фин. *Kivisaari* – каменный остров). На плане 1698 г. обозначен как Русвинсхольм (швед. *Rusvinsholm* – русский остров). Современное название известно с 1737 г. и представляет собой перевод финского наименования. В «Описании Петербурга» А. Богданова (1751 г.) даётся две версии происхождения наименования. По одной название дано из-за большого камня, виднеющегося из воды, лежащего на дне Большой Невки. По другой версии название дано от того, что на острове изначально было много камней. С 1920 по 27 февраля 1989 г. был переименован в о. Трудящихся. Название было дано по новому назначению острова – место отдыха и лечения работников предприятий в находившихся здесь санаториях и домах отдыха. С 15 декабря 1934 г. по 7 июля 1993 г. острова Трудящихся, Елагин и Крестовский носили общее название Кировские острова в честь С.М. Кирова (Кострикова, 1886-1934) – советского государственного и партийного деятеля, первого секретаря Ленинградского обкома и горкома ВКП (б), члена Политбюро ЦК ВКП(б). В 1740-1820 –е гг. был разделен каналами на пять островов, из которых ныне осталось только четыре после того, как в 1960-е гг. был засыпан канал вдоль Средней аллеи.

Набережная р. Малой Невки – набережная расположенная в Петроградском районе г. Санкт-Петербурга на Каменном острове, проходит вдоль р. Малой Невки до наб. р. Крестовки. Название присвоено в 1909 г. С 15 декабря 1952 г. по 4 января 1954 г. именовалась наб. Бехтерева в честь В.М. Бехтерева (1857-1927), русского невропатолога и психиатра, директора Психоневрологического института, дача которого находилась на набережной. Участок от Боковой аллеи до Западной аллеи перекрыт ок. 1967 г.

Боковая аллея – аллея, расположенная в Петроградском районе г. Санкт-Петербурга на Каменном острове в парке Тихий отдых. Проходит от пересечения наб. р. Малой Невки и Средней аллеи до 2-й Берёзовой аллеи. Первоначальное название – Каменная ул. (1915-1934 гг.). Название дано по Каменному острову. Современное название известно с 1936 г. Дано по местоположению среди других аллей острова. Участок от Западной аллеи до Большой аллеи перекрыт в 1970-е гг.

Средняя аллея - аллея, расположенная в Петроградском районе г. Санкт-Петербурга на Каменном острове в парке Тихий отдых. Проходит от пересечения Боковой аллеи и наб. р. Малой Невки до 2-й Берёзовой аллеи. Первоначальное название – Большая аллея (1909-1929 гг.). Позже название перешло к другому проезду. В 1917-1931 гг. в состав проезда входил участок от 2-й Берёзовой аллеи до р. Большой Невки, позже некоторое время не имевший названия (ныне Ломаная аллея). Современное название известно с 1927 г. Наименована как имеющая относительно меньшую протяженность по сравнению с Большой аллеей.

1-я Берёзовая аллея - аллея, расположенная в Петроградском районе г. Санкт-Петербурга на Каменном острове в парке Тихий отдых. Проходит от Каменноостровского проспекта за пересечение Санаторной аллеи и Боковой аллеи. Первоначальное название – Берёзовая аллея, присвоено в 1909 г. Современное название возникает в 1914 г. в связи с появлением ещё одной Берёзовой аллеи (2-я Берёзовая аллея). Первоначально шла от Каменноостровского проспекта до 2-й Берёзовой аллеи. Участок, примыкавший ко 2-й Берёзовой аллее в 1980-е гг. вошёл в территорию Института радиосвязи и акустики им. А.С. Попова.

### *История освоения и застройки района обследования*

Первые археологические свидетельства заселения территорий, входящих в пределы современного Санкт-Петербурга, известны в районе Охтинского мыса (Охта-1), Лахты и Сестрорецкого разлива, и датируются периодом неолита и раннего металла.

Племена, жившие в районе южного берега Финского залива, в том числе воль и ижора, вошли в IX в. в состав Новгородского государства. Территория будущего Санкт-Петербурга в новгородские времена находилась на землях Никольско-Ижорского и Спасско-Городненского погостов Ореховского уезда, входившего в состав Вотской пятины. Писцовая книга 1500 г. свидетельствует о том, что крестьяне выращивали рожь, овес, ячмень и лен. Было развито скотоводство, в некоторых погостах существенную роль играла охота. Рыбная ловля была развита в местностях, лежащих по берегам реки Невы. В XV веке с формированием централизованного Русского государства, к Московским землям были присоединены новгородские, в том числе Вотская пятина. «Освоение невских берегов – одна из проблем истории русского Северо-запада. Известно, что, начиная

с VIII–X вв., по Неве, проходил международный водный путь, связывавший Восточную Европу с Балтийским регионом. Однако на ее побережье практически не известны следы оседлости этого времени. Не выявлены здесь и археологические памятники более позднего времени – вплоть до XIV столетия» (Сорокин 2008: 351).

Писцовая книга Водской пятины 1500 г., упоминающая Село на Фомине острове (нынешний Петроградский остров), где было 32 крестьянских двора и двор тиуна «на проезд», позволяет отодвинуть время его освоения как минимум к XV столетию. Следует отметить, что здесь не было большого населенного пункта – село того времени объединяло отдельные крестьянские усадьбы, рассредоточенные на значительной территории.

В 1617 г. по условиям Столбовского мира территория на которой располагается Санкт-Петербург отходит Швеции. В шведских источниках на нынешнем Петроградском острове упоминается деревня под названием Янисаари. В самом начале шведского правления в 1620 г. в этом селении фиксируется только один налогоплательщик Федор Павлов. В 1643 г. в шведских источниках фиксируется шесть дворов. Одним из дворов располагался на южном берегу нынешнего Артиллерийского острова. Его хозяином был Ёрин Свенсон Лётся, который переехал туда в 1623 г. из Ваммелйоки в Уусикирикко. Помимо Лётся в деревне проживали ещё несколько родов – в основном выходцы с территории современной Финляндии. На северном берегу реки Ждановки у северного края стадиона Петровский располагались ещё два двора – Таттиненов и Контулайненов. В 1673 г. в северо-западном конце Петроградского острова, на южной стороне западной части Карповки фиксируется двор, принадлежащий Петеру Хюнню.

В начале XVII в. на нынешнем Петроградском острове располагались имения двух бояр Ивана и Степана Казариненых. В 1637 г. на острове поселяется старый кормчий из Койвисто Олаф Томессонн Лейя. Его потомки проживали на острове до конца шведского правления. Помимо рода Лейя на острове жили Матс Мартенсон, прибывший из Выборга, безземельный крестьянин Мортен Иконен и родившийся в Эстонии и переехавший сюда в 1642 г. бобыль Ханс Веролайнен. В 1638 г. на острове поселяются также Сили Кирион и Эрих Кириан родом из Уусикиркко.

В те же времена на острове Березовом (ныне Петроградском) располагалась усадьба Бьёркенхольм, которую в 1643 г. приобрела вдова государственного канцлера Бернхарада Стена фон Стеенхусена Анна Елизавета, где и проживала со своей дочерью. Помимо них в усадьбе жили ещё 13 человек. В том числе два всадника, ткач льна, батрак, мальчик-возница и пять служанок.

К концу шведского господства на нынешнем Петроградском острове было три крестьянских двора: два двора на западном берегу Большой Невки, принадлежавших Самуэлю и Бертилю Леям и один двор на южном берегу Карповки,

северо-восточнее от современной станции метро «Петроградская», хозяином которого в 1680 г. был Йохан Стаффансон.

Согласно шведской карте 1643 г. на нынешнем Аптекарском острове было три двора, хозяева которых были внесены в списки деревни Фомин остров. На южном берегу жил Питкя-Матти (фин. Длинный Матти), который был родом из Лаппи и прибыл в деревню в 1638 г. На его землях проживал бобыль по имени Эскель. Потомки Питкя-Матти – Мортен Питкяйн и Йёран Питкяйн оставались на острове до конца шведского правления. Их дома располагались примерно на том же месте, где в настоящее время Каменноостровский проспект пересекает реку Карповку. В северо-восточной части современного Ботанического сада стоял двор Колмкесяненых, а позже - два двора. Пауль Кесянен прибыл в эти места в 1635 г. и был родом из Колмкесяля в приходе Йоханнес. Он и его род проживали здесь до конца шведского правления. В 1643 г. при дворе Колмкесяненых жили бобыли Аннерс Йенинс и Малле Ярин, из которых последний был родом из Ярила в Муолаа. К северу от двора Колмкесяненых на берегу Большой Невки в восточном конце нынешней ул. Попова располагался дом Яко Хотаре.

Нынешний Каменный остров в середине XVII в. принадлежал усадьбе Одинцовых, возможно в более ранние времена там существовало поселение, так как в 1638 г. о нем упоминают уже как о пустоши. После Русско-Шведской войны 1656-1658 гг. на острове проживал православный Кузьма Иванов, чьи потомки оставались там до конца шведского правления. Его двор располагался на берегу Средней Невки недалеко от северного конца Каменноостровского моста. В 1680 году рядом с ним с северной стороны стоял двор брата Кузьмы – Мины Иванова. (Кепсу 2000:38-42)

16 мая (27 мая по новому стилю) 1703 г. после взятия шведской крепости Ниеншанс Петр I закладывает на Заячьем острове дерево-земляную крепость, которая примерно через месяц получает название на голландский манер «Санкт-Питер-Бурх». Основание этой крепости традиционно считается и основанием города Санкт-Петербурга. Крепость возводилась французским инженером Ламбером де Гереном и саксонским Кирхенштейном. На Березовом острове (ныне о. Петроградский) был разбит лагерь строителей крепости. Первоначальная Санктпитебурхская крепость возводилась без дополнительных внешних фортификационных укреплений и прикрывала главную городскую площадь, первые слободы и располагавшиеся в протоке между Заячьим и Санктпитебурхским островом (ныне о. Петроградский) торговый и военный порт.

В первые годы существования Санкт-Петербурга шведское командование не оставляло попыток отвоевать невские земли. Одно из сражений этого периода произошло на Каменном и Аптекарском островах. 19 июня 1705 г. войска шведского генерала Г.Я. Майделя подошли к городу с севера и переправились на Каменный остров. после чего подошел к Малой Неве для переправы на Аптекарский остров, но

увидел на противоположной стороне окопы. Завязалась артиллерийская и ружейная перестрелка. Затем шведы начали переправу на плотках на другой берег, но были отбиты с большим уроном; после чего отступили к Ниеншанцу. (Славницкий 2018:112) При отступлении шведы, сожгли две пустые деревни на Каменном острове, вероятно это были дворы Мины и Кузьмы Ивановых.

После основания Санкт-Петербурга в 1704 г. первым владельцем Каменного острова становится сподвижник Петра I граф Г.И. Головкин, троюродный дядя Петра I по материнской линии, первый канцлер Российской империи. В период его владения в лесу, покрывавшем Каменный остров были прорублены просеки, а на стрелке была построена деревянная усадьба. Усадебный дом представлял собой небольшое, прямоугольное в плане сооружение с тремя ризалитам на главном фасаде, увенчанными башенками. Поблизости располагались одноэтажные службы. Не позднее конца 1720 –х гг. в центральной части острова проложили просеку, затем превратившуюся в первую аллею, пересекающую остров с юга на север.

В 1746 г. владельцем Каменного острова становится жена граф А.П. Бестужева-Рюмина, урожденной Беттигер. В середине XVIII в на острове создается парадная загородная резиденция в стиле барокко. На восточной стрелке острова был построен дворец, пристань, возведены земляные бастионы, проложена деревянная набережная. Вдоль наб. Малой Невки, к западу от дворца были выстроены оранжереи, беседки, гостиный дом, кухня с покоями, "сад красный", эрмитаж, бильярдный дом с покоями и залом, зверинец, ряд служебных построек. Близ западной оконечности острова, где от Малой Невки отделяется река Крестовка, была построена "Галерея для прогулок".

По своей планировке резиденция на Каменном острове близка к московской усадьбе Бестужева-Рюмина в Лефортове (1740-е гг.), созданной под руководством арх. П. Гейдена. Возможно, он же принимал участие в строительстве на Каменном острове. Дворец был возведен из дерева, на высоких каменных полуэтажах. Центр здания выделен прямоугольной двухъярусной колоннадой. Фасады украшали лепные цветочные гирлянды, руст по углам, картуши в виде гербов с графской короной.

Расположенный на невысокой каменной террасе дворец пологими спусками был связан с садом, занимавшим площадь более 4-х гектаров. Территория сада была разделена на шесть прямоугольных квадратов, сгруппированных попарно по сторонам главной аллеи. Ближайшие к дворцу были оформлены орнаментами, выложенными из битого кирпича, песка, угля, с цветочным бордюром. В центре находились увитые диким виноградом беседки. По краям дорожек, ведущих к ним, и по границам квадратов, были высажены голландские липы шарообразной формы. Следующие две пары квадратов представляли собой боскеты - участки, огражденные высокими (более двух метров) зелеными стенами-шпалерами.

Специальная стрижка придавала им правильную, почти архитектурную форму. Внутри боскетов был питомник плодовых и декоративных растений. Главная аллея имела вид зеленого проспекта, окаймленного боскетами. Боскеты же окружали сад по периметру.

Другим важным композиционным звеном каменноостровского ансамбля был Эрмитаж на наб. Малой Невки. К центральному прямоугольному залу с чуть срезанными углами примыкали четыре квадратных в плане "кабинета".

Далее по наб. Малой Невки на берегу, на овальной площадке, была построена "Галерея или амфитеатр для общественных гуляний" с надписью на фасаде на русском, французском и немецком языках: "Для всех честных людей". Галерея представляла собой однопролетную триумфальную арку с примыкающими к ней двумя полукруглыми галереями.

Планировка парковых аллей также была подчинена строгому архитектурному замыслу: с мест их пересечений открывались самые выгодные точки обзора каждого из сооружений комплекса. Основные здания и павильоны на Каменном острове были закончены в 1754 г.

В 1756 г. близ дворца был построен "Трельяжный пруд с галереями". Высокая каменная стена с небольшими проемами отделяла часть водного пространства реки, превращая его в замкнутый водоем. На берегу пруда стояли два одноэтажных домика на высоком цоколе, с лестницей, спускающейся к воде. Домики предназначались для содержания в неволе диких зверей. Со стороны реки стена была увенчана ажурными беседками с высокими луковичными куполами.

В 1758 г. Бестужев-Рюмин был арестован, а его имущество было конфисковано. С 1765 г. Каменный остров становится собственностью казны. В этом же году Екатерина II дарит Каменный остров своему сыну, наследнику престола – великому князю Павлу Петровичу, будущему императору Павлу I. Будущий император решает возвести свою резиденцию на месте дворца Бестужева-Рюмина. Строительство каменноостровского дворца было завершено в 1780-х гг. Дворец был решен по типу парадных загородных усадеб с центральным корпусом и поставленными под прямым углом фланкирующими флигелями.

Основную площадь Каменного острова занимает парк, который можно отнести к регулярно-пейзажному типу. В нынешнем своём виде парк сформировался в XVIII – первых десятилетиях XIX в. Композиционное решение парка в целом связано с учетом окружающих водных пространств. Структура парка имеет четкий геометрический принцип. В первой половине XVIII в. при графе Головкине на стрелке острова был заложен небольшой регулярный сад «в голландском стиле», вдоль набережной Малой Невки прорублена просека, постепенно превратившаяся в липовую аллею, ведущую ко дворцу царевны Натальи Алексеевны на Крестовском острове. Около деревянного мостика, соединившего

Крестовский и Каменный острова Петром I в память о своем посещении Головкина был посажен дуб, ю названный с тех пор дубом Петра Великого.

К 1740-м гг. во времена владения островом А.П. Бестужевым-Рюминым здесь был построен обширный дворцово-парковый комплекс с павильонами, которые располагались вдоль набережной Малой Невки. От павильона Эрмитаж были проложены две лучевые липовые аллеи. Оба луча завершались на берегу безымянной речки – притоке Крестовки. В этот период юго-восточная часть острова приобрела характер регулярной садово-парковой композиции.

В 1765 г. остров поступает в собственность императорской фамилии. В связи с этим создается первый проект урегулирования парка Крестовского острова. Во второй половине XVIII в. парк Каменного острова становится регулярно-пейзажным, развивается трехлучевая система аллей, а также создается сеть каналов вдоль них.

В начале XIX в. Каменные остров по духовному завещанию Павла I переходит к его старшему сыну Александру и начинается новый этап благоустройства острова. Была осушена юго-западная часть острова. Также под руководством архитектора Г.П. Пильникова был прорыт Крестовский канал, была создана набережная Крестовки с ковшевидными гаванцами. Вдоль Крестовского канала была проложена живописная дорожка, названная 2-й Березовой аллеей. Также была проложена 1-я Берёзовая аллея, пересекавшая остров с востока на запад от дворцового участка к устью Крестовского канала.

Следующий этап преобразований Каменного острова наступил лишь в конце XIX в. В это время остров принадлежал герцогам Мекленбург-Стрелицким и принцессе Саксен-Альтенбургской. В наиболее заболоченной северо-западной части острова были вырыты пруды, соединявшиеся протоками между собой и с Крестовским каналом. Благодаря этому участок приобрел ландшафтный характер. Вскоре после этого каналы вдоль аллей начинают засыпать, однако аллеи, сохранившиеся по берегам засыпанных каналов, дошли до наших дней и составляют композиционную основу парка Крестовского острова.

В 1780-х гг. на Каменном острове появляются первые дачи. Разрешение на их постройку было выдано великим князем Павлом Петровичем, будущим императором Павлом I. К 1785 г. новые дачные участки начинают появляться на верхней надпойменной террасе берега Малой Невки от Каменноостровского моста до устья Большого канала. К концу XVIII в. количество дачных участков на острове достигло пятнадцати за счет дробления ранее выделенных площадей в восточной части набережной Малой Невки и западнее Большого канала, а также на набережной Большой Невки. С начала 1820-х гг. императорским домом проводится политика по уменьшению числа землевладельцев на Каменном острове и ограничению их прав. В 1824 г. издаётся указ Александра I «О дальнейшем незастроении Каменного



острова». Однако к 1828 г. на Каменном острове насчитывается 21 участок с развитой хозяйственной структурой – конюшнями, оранжереями, теплицами.

В 1912 г. Каменный остров переходит от частных владельцев в ведение городского самоуправления. В этот период был засыпан Большой канал с его восточным рукавом. Территорию острова было решено использовать для строительства различных учреждений: Института Материнства и младенчества, сельскохозяйственных курсов.

#### *Анализ картографического материала*

Первые картографические данные о заселении территории Приневья и берегов Невы и её притоков отражаются в шведских картах XVII начала XVIII вв. Одной из самых известных карт того времени считается карта, составленная в 1827 г. под руководством генерал-майора Шуберта по материалам, найденным в Шведских архивах. Авторство карты принадлежит штабс-капитану генерального штаба Бергенгейму. На этом плане трасса обследования проходит в юго-восточной части Каменного острова (Kiwisaari). Вблизи стрелки каменного острова на значительном удалении к северо-востоку от трассы обследования отмечен населённый пункт. Вероятно, это дворы Кузьмы и Мины Ивановых, упоминавшихся в шведских переписях.

Одним из первых картографических изображений Санкт-Петербурга является план 1716 г. Этот план довольно схематичный и плохо привязан. Согласно ему трасса обследования проходит по неосвоенным территориям Каменного островов.

На планах первой половины XVIII в. ситуация вблизи трассы обследования не меняется. Первые изменения появляются на достаточно подробном плане Санкт-Петербурга авторства Х.М. Рота 1776 г. Здесь на Каменном острове отмечена деревянная застройка дворцово-паркового ансамбля канцлера Бестужева-Рюмина и отмечена терхлучевая система аллей парка. Трасса обследования проходит вдоль центральной аллеи.

На плане Петербурга 1787 г. ситуация остаётся прежней.

«Сенатский атлас Санкт-Петербурга» 1798 г. отражает подробную ситуацию, сложившуюся на конец XVIII в. Вдоль центральной аллеи (ныне Средней) прорыта целая сеть каналов. Трасса обследования проходит вдоль центральной аллеи в русле канала, повторяя его трассу.

План Савинкова 1804 г. отражает ситуацию, сложившуюся на конец XVIII – начало XIX в. Ситуация в пределах трассы обследования не меняется.

Наиболее подробным планом Санкт-Петербурга первой половины XIX в. является план Шуберта. На нем также отмечена система каналов вдоль центральной аллеи. Трасса обследования проходит с восточной стороны центральной аллеи по руслу канала.

План Петербургской части города 1861 г. отражает ситуацию, сложившуюся в районе обследования к середине- второй половине XIX в. Ситуация на данном плане не изменилась.

На начало XX в. ситуация не изменилась, что отражает план Санкт-Петербурга из справочника Суворина 1910 г.

#### *Археологическая изученность района обследования*

В 1996 г. Санкт-Петербургской археологической экспедицией под руководством П.Е. Сорокина была проведена археологическая разведка на Троицкой площади с целью поиска и выявления фундаментов одного из первых храмов города - Собора Пресвятой Троицы 1710-1711 гг., подвергавшегося на протяжении своей истории многочисленным перестройкам и снесенного в 1933 г. В результате были выявлены остатки фундаментов собора периода 1711 - 1756 гг. под Кронверским проездом. Часть фундаментов Троицкого собора ныне застроена зданием института ЛенНИИпроект.

В 2001 г. Санкт-Петербургской археологической экспедицией была проведена разведка в сквере на углу ул. Большой Пушкарской и ул. Ленина с целью поиска одной из первых церквей Петербурга во имя св. апостола Матфея и Покрова Пресвятой Богородицы 1720 г. За свою историю церковь подвергалась нескольким перестройкам. Последняя была совершена в 1889-1890гг. В 1934 г. церковь была снесена. В результате разведки был обнаружен верхний ряд цокольной облицовки фундамента южной стены храма 1794-1800 гг. Была прослежена булыжная отсыпка церкви 1754 г. и культурный слой, связанный с её строительством и функционированием.

Разведки с целью поиска фундаментов Спасо-Преображенской церкви в Колтовской слободе были проводились в 1998 г. С.Л. Кузьминым и в 2001г. П.Е. Сорокиным на пересечении ул. Новоладожской и ул. Красного Курсанта. Спасо-Преображенская Колтовская церковь – одна из первых церквей Петербурга была возведена в 1727 г. в Колтовской слободе, впоследствии неоднократно перестраивалась, последняя перестройка датируется 1861-1874 гг. Разобрана в 1932 г. В результате разведок был обнаружен слой строительного мусора от разборки каменного храма, надгробная плита XVIII в., остатки конструкций приходского храма и погребения кладбища XVIII-XIX вв.

В июле-сентябре 2011 г. Отделом охранной археологии ИИМК РАН были проведены археологические исследования по адресу ул. Большая Посадская, д. 12, на пересечении с Малой Монетной ул. в результате которых было обнаружено кладбище первых строителей Петербурга нач. XVIII в.

В 2012 г. в связи с началом реставрационных работ на Меншиковом бастионе Петропавловской крепости Отделом охранной археологии ИИМК РАН был

проведен археологический надзор за земляными работами на площадке шпица бастиона. В результате археологического надзора был обнаружен полностью сохранившийся вал дерево-земляной крепости 1703 г.

В 2014 г. отделом охранной археологии ИИМК РАН были проведены археологические исследования по адресу Сытнинская ул. д.9,11 (Козье Болото), в результате которых были обнаружены три одиночных и три коллективных погребения нач. XVIII в.

Таким образом, на основании анализа картографического материала, архивных и литературных источников, были сделаны следующие выводы:

- В ходе архивно-библиографических исследований установлено, что непосредственно на территории исследуемого участка объекты археологического наследия ранее не фиксировались.
- В допетровский период трасса обследования располагалась на значительном удалении от населенных пунктов.
- Освоение северной части трассы обследования началось в первой четверти XVIII в. после основания Санкт-Петербурга, когда в непосредственной близости началось возведение усадьбы канцлера Головкина, а затем дворцово-паркового ансамбля Бестужева-Рюмина.
- Согласно картографическому анализу велика вероятность того, что трасса обследования проходит по руслу ныне засыпанного канала, проложенного при благоустройстве парка во второй половине XVIII в.

Полевые археологические работы на участке обследования проводились в соответствии с методическими указаниями и требованиями «Положения о порядке проведения археологических полевых работ и составления научной отчетной документации», утвержденного постановлением Бюро Отделения историко-филологических наук Российской академии наук от 20 июня 2018 № 32.

Было проведено натурное обследование территории земельного участка по объекту: «Реконструкция газопровода среднего давления между Аптекарьским и Каменным островами», с визуальным осмотром местности с целью поиска памятников археологии, выраженных в рельефе местности.

Натурные полевые исследования проводились в виде осуществления пеших маршрутов и закладки археологических шурфов. Маршруты осуществлялись на всем протяжении пешим порядком. В качестве осевой линии использовались границы проектируемого объекта, предоставленные заказчиком. Все участки детально фиксировались (фото, описание, привязка к карте). При прохождении маршрутов с целью обнаружения выходов культурного слоя и артефактов

осматривались встречающиеся обнажения грунта естественного и антропогенного происхождения.

На перспективных для обнаружения памятников археологии участках производилась закладка шурфов, ориентированных по сторонам света, направленных на поиск культурного слоя и древних артефактов. Количество и места расположения шурфов были обусловлены геоморфологическим состоянием местности и степенью освоенности обследуемой территории, и определялось с таким расчетом, чтобы обеспечить полное выявление и определение границ всех объектов археологического наследия, попадающих в пределы обследуемых земельных участков, с учетом историко-библиографических изысканий и существующих методических рекомендаций 1 шурф на 1 км.

Всего в границах обследования для выявления объектов археологического наследия был заложен 1 шурф размерами 2x2 м, общей площадью 4 кв. м.

Разборка грунта в процессе шурфовки производилась вручную по стратиграфическим слоям с разнородными культурными прослойками и соответствующим им общим планиграфическим горизонтам фиксации. Для выявления структуры плотных поверхностей и удаления грунта в стесненных условиях при расчистке использовались щетки, кисти и совки. Глубина шурфов включала всю толщу напластований, осуществлялась контрольная прокопка верхней части археологически стерильного слоя, подстилающего почвенный горизонт (материка). Проводилась полная фотографическая фиксация обнаруженных объектов, а также всего процесса шурфовочных работ. Все шурфы по окончании работ были засыпаны, почвенное и дерновое покрытие восстановлено.

Все археологические работы проводились при температуре выше 0° С (согласно ст. 3.23 «Положения о порядке проведения археологических полевых работ и составления научной отчетной документации», утвержденного постановлением Бюро Отделения историко-филологических наук Российской академии наук от 20 июня 2018 № 32).

Все разведочные шурфы, документировались, в том числе фотографически, и фиксировались дневниковыми записями. При фиксации находок и объектов в культурном слое, вычерчивании планов горизонтов съятия, профилей бортов шурфов, и их разрезов, использовалась разработанная в ИИМК РАН в 2010 г. методика электронной фиксации и совмещённый с ней программный комплекс. Чертежи планов и стратиграфических профилей были выполнены при помощи системы автоматизированного проектирования и черчения (САПР) с использованием методов фотограмметрии. Все высотные отметки на планах и разрезах представлены в Балтийской системе высот (далее БС).

Для картирования рекогносцировочных шурфов, выявленных объектов и общевидовых фотографий ландшафтной ситуации использованы имеющиеся в

распоряжении экспедиции растровые карты масштаба 1:50000 и 1:100000 в формате JPG, а также топографический план масштаба 1:500 в формате DWG, предоставленный заказчиком. Привязка шурфов на участке землеотвода к системе мировых координат произведена с помощью портативных приборов глобального позиционирования Garmin MONTANA. Географические координаты (широта, долгота), определенные в зависимости от внешних условий приема с точностью 5-20 м с помощью встроенных в геоинформационную систему QGIS программных алгоритмов переведены в местную систему координат МСК-1964.

Основные этапы работ фиксировались с помощью цифровых фотоаппаратов с разрешением не менее 5 Мрх. Для указания масштаба и ориентации по сторонам света при фотографировании использовался набор телескопических реек длиной 4 м с сантиметровыми делениями, двухцветная стрелка «север».

В ходе полевых археологических работ произведен натурный осмотр участка, заложен 1 шурф размерами 2x2 м, общей площадью 4 кв. м., с целью выявления культурного слоя на территории обследования.

### **Шурф 1**

Шурф 1 заложен в юго-восточной части трассы обследования на газоне, в 6 м восточнее Средней аллеи. Дневная поверхность шурфа относительно ровная, покрыта дерном, находилась на отметке 2,66 - 2,71 м БС. Шурф ориентирован по сторонам света.

После снятия дерна был обнаружен слой темно-серой супеси мощностью около 22 см.

После разборки слоя темно-серой супеси на отметках 2,36-2,46 м БС. Был обнаружен слой светло-серой супеси мешаной со строительным мусором. Слой светло-серой супеси мешаной со строительным мусором сменял слой строительного мусора, состоящий из крупных фрагментов кирпичей и кирпичной крошки. Слой строительного мусора залегал не равномерно. В юго-западной части шурфа он был обнаружен на отметках 1,68-1,25 м БС, в северо-восточной части шурфа на отметках 1,28-1,05 м БС.

Судя по картографическим данным данные слои представляют собой засыпку канала, который проходил вдоль Средней аллеи в XVIII- XIX вв.

После того как глубина шурфа превысила высоту 1,5 м создалась угроза обрушения нестабильных сыпучих стенок. В целях безопасности было решено зафиксировать горизонт строительного мусора и сократить площадь шурфа до квадрата 1x1 м. в северо-западном углу. На данной площади строительный мусор был прокопан на глубину около 70 см и на отметке 0,30-0,33 м БС была обнаружена материковая поверхность, представляющая собой светло-желтую супесь, которая

тотчас же была затоплена обильно поступающими грунтовыми водами. Все попытки откачать грунтовые воды успеха не имели.

В шурфе 1 прослежена следующая стратиграфия напластований:

1. Дерн – мощностью до 10 см.
2. Темно-серая супесь – мощностью до 22 см
3. Светло-серая супесь мешаная со строительным мусором – мощностью от 45 см в южной стенке до 1,34 см в западной стенке
4. Строительный мусор – мощностью 68 см в видимой части южной стенки; 90 см в западной стенке; 70 см в северной.
5. Светло-желтая супесь (материк) – затоплен водой.

Максимальная глубина шурфа – 2,36 м.

По окончании земляных работ шурф был рекультивирован.

В ходе работ находки не обнаружены.

По результатам проведенных работ можно сделать следующие выводы:

На участке обследования объекты археологического наследия и признаки наличия объектов археологического наследия не обнаружены. Культурный слой и археологические находки отсутствуют.

Стратиграфия шурфа, до уровня светло-желтой супеси (материка), представлена переотложенными слоями засыпки русла канала, проходившего, согласно картографическим данным, вдоль Средней аллеи в XVIII-XIX вв.

В результате проведенного археологического обследования земельного участка по объекту: «Реконструкция газопровода среднего давления между Аптекарем и Каменными островами», зафиксировано отсутствие остатков наземных древних сооружений, артефактов, имеющих историко-культурную ценность, культурного слоя или иных следов пребывания здесь человека в древности, которые можно было бы отнести к объектам археологического наследия. Результаты проведенных в рамках государственной историко-культурной экспертизы археологических полевых работ отражены в полном научно-техническом отчете (Прил. 3).

### **Обоснования вывода экспертизы**

1. В соответствии с заключением уполномоченного органа охраны объектов культурного наследия (письмо Комитета по государственному контролю, использованию и охране памятников истории и культуры Правительства Санкт-Петербурга № 01-43-17535/22-0-1 от 15.07.2022 г.), КГИОП сообщает, что земельный участок по объекту: «Реконструкция газопровода среднего давления

между Аптекарским и Каменным островами» (согласно приложенной к запросу схеме) расположен **в границах**:

- объекта культурного наследия регионального значения "Парк "Тихий отдых" (адрес НПА: Каменный остров).

Проектирование и проведение работ по сохранению объектов культурного наследия или его территории должно осуществляться по согласованию с соответствующим государственным органом охраны объектов культурного наследия в порядке, установленном ст. 45 Федерального закона от 24.05.2002 № 73-ФЗ «Об объектах культурного наследия (памятниках истории и культуры) народов Российской Федерации».

В пределах границ вышеуказанного земельного участка **отсутствуют** выявленные объекты культурного наследия, а также защитная зона объектов культурного наследия.

В непосредственной близости от участка **расположен** объект культурного наследия регионального значения «Особняк Криличевской с участком парка» (адрес НПА: 1-я Березовая аллея, 18).

16.06.2021 г. опубликован приказ Министерства культуры Российской Федерации от 30.10.2020 №1295 «Об утверждении предмета охраны, границ территории и требований к градостроительным регламентам в границах территории исторического поселения федерального значения город Санкт-Петербург».

Земельный участок расположен **в границах** территории исторического поселения, утвержденного вышеуказанным приказом Минкультуры России.

КГИОП **не располагает** сведениями о наличии либо отсутствии объектов, обладающих признаками объектов культурного наследия, на рассматриваемом земельном участке.

2. Согласно проведенным историко-архивным исследованиям на территории земельного участка по объекту: «Реконструкция газопровода среднего давления между Аптекарским и Каменным островами» объекты, которые можно было бы отнести к объектам археологического наследия, **отсутствуют**.

3. В соответствии со статьей 45-1 Федерального закона от 25.06.2002 №73-ФЗ «Об объектах культурного наследия (памятниках истории и культуры) народов Российской Федерации» на территории земельного участка по объекту: «Реконструкция газопровода среднего давления между Аптекарским и Каменным островами», проведены археологические полевые работы в форме археологической разведки. Работы выполнены в соответствии с методическими указаниями и требованиями «Положения о порядке проведения археологических полевых работ и составления научной отчетной документации», утвержденного постановлением Бюро Отделения историко-филологических наук Российской академии наук от 20 июня 2018 № 32 и иных нормативно-правовых актов в сфере охраны объектов

культурного наследия и хорошо документированы. Результаты обследования отражены в полном научно-техническом отчете. В ходе проведенных в рамках государственной историко-культурной экспертизы археологических полевых работ объектов археологического наследия **не обнаружено**.

4. Представленные материалы исчерпывающие и доказывают археологическую изученность земельного участка по объекту: «Реконструкция газопровода среднего давления между Аптекарским и Каменным островами».

### **Вывод экспертизы**

Экспертом сделан вывод о возможности (положительное заключение) проведения земляных, строительных, мелиоративных и (или) хозяйственных работ, предусмотренных статьей 25 Лесного кодекса Российской Федерации работ по использованию лесов и иных работ на земельном участке по объекту: «Реконструкция газопровода среднего давления между Аптекарским и Каменным островами», в связи с отсутствием выявленных объектов археологического наследия на указанном земельном участке, подлежащем воздействию земляных, строительных, мелиоративных и (или) хозяйственных работ, предусмотренных статьей 25 Лесного кодекса Российской Федерации работ по использованию лесов и иных работ.

#### *Перечень приложений к экспертизе:*

*Приложение 1* Копия Технического задания к дополнительному соглашению № 92 от 22 августа 2022 г. к договору № 183/10/2018 от 18 октября 2018 года.

*Приложение 2* Копия письма Комитета по государственному контролю, использованию и охране памятников истории и культуры Правительства Санкт-Петербурга № 01-43-17535/22-0-1 от 15.07.2022 г.

*Приложение 3* Копия Полного научно-технического отчета о выполнении научно-исследовательских археологических работ в виде историко-культурного научного археологического обследования (разведки) с целью проведения государственной историко-культурной экспертизы земельного участка по объекту: «Реконструкция газопровода среднего давления между Аптекарским и Каменным островами», выполненного Отделом охранной археологии ИИМК РАН.

*Приложение 4* Схема расположения земельного участка на кадастровой карте территории.

*Приложение 5* Копия письма ООО «ЦИИВС» № 78-10-3724 от 16.11.2022 г. с обоснованием отсутствия градостроительного плана земельного участка.



- Приложение 6* Копия письма ООО «ЦИИВС» № 78-10-3722 от 16.11.2022 г. с обоснованием отсутствия Выписки из Единого государственного реестра недвижимости об объекте недвижимости.
- Приложение 7* Копия справки № 14102/33 – 125.5-37 от 17.11.2022 г.
- Приложение 8* Копия доверенности № 14102/33-161.5-704 от 22.12.2021 г.
- Приложение 9* Сведения об экспертах.
- Приложение 10* Выдержки из приказа № 997 от 17.07.2019 г. «Об утверждении статуса аттестованного эксперта по проведению государственной историко-культурной экспертизы».
- Приложение 11* Выдержки из приказа № 1537 от 17.09.2021 г. «Об утверждении статуса аттестованного эксперта по проведению государственной историко-культурной экспертизы».
- Приложение 12* Выдержки из приказа № 1668 от 11.10.2021 г. «Об утверждении статуса аттестованного эксперта по проведению государственной историко-культурной экспертизы».
- Приложение 13* Выдержки из приказа № 219 от 27.02.2019 г. «Об утверждении статуса аттестованного эксперта по проведению государственной историко-культурной экспертизы».
- Приложение 14* Выдержки из приказа № 235 от 01.03.2022 г. «Об утверждении статуса аттестованного эксперта по проведению государственной историко-культурной экспертизы».

**Эксперт Субботин А.В.**

**Руководитель археологических исследований Поляков А.В.**

«17» ноября 2022 г.

*Документ подписан усиленными квалифицированными электронными подписями в соответствии с п. 22 Положения о Государственной историко-культурной экспертизе, утвержденного постановлением Правительства от 15 июля 2009 г. № 569*

*Приложение 1*

**Копия Технического задания к дополнительному соглашению  
№ 92 от 22 августа 2022 г. к договору № 183/10/2018  
от 18 октября 2018 года**

**Приложение №1**  
**К Дополнительному соглашению №92**  
от 22.01.2018  
**к Договору № 183/10/2018**  
**от 18.10.2018**

### **ТЕХНИЧЕСКОЕ ЗАДАНИЕ**

**на проведение научно-исследовательских работ в виде археологических разведок и подготовку акта государственной историко-культурной экспертизы земельного участка по объекту: «Реконструкция газопровода среднего давления между Аптекарским и Каменным островами»**

1.1. Наименование работ: проведение научно-исследовательских работ в виде археологических разведок и подготовку акта государственной историко-культурной экспертизы земельного участка по объекту: «Реконструкция газопровода среднего давления между Аптекарским и Каменным островами»

1.2. Заказчик: ООО «ЦИИВС»

1.3. Исполнитель: ИИМК РАН

1.4. Стадия работ: Рабочий проект

1.5. Район исследования – СПб, Петроградский район.

1.6. Протяженность: 199 м.

1.7. Основание: Письмо КГИОП №01-43-17535/22-0-1 от 15.07.2022 г.

**2. Объект экспертизы:** земельный участок по объекту: «Реконструкция газопровода среднего давления между Аптекарским и Каменным островами»

### **3. Основная нормативно-техническая документация**

3.1. Основы законодательства Российской Федерации о культуре, утв. Верховным Советом РФ 9 октября 1992 г. N 3612-1;

3.2. Гражданский Кодекс РФ;

3.3. Федеральный закон РФ от 25 июня 2002 г. №73-ФЗ "Об объектах культурного наследия (памятниках истории и культуры) народов Российской Федерации";

3.4. Федеральный закон от 10 января 2002 г. №7-ФЗ "Об охране окружающей среды";

3.5. Положение о государственной историко-культурной экспертизе, утв. Постановлением Правительства от 15 июля 2009 г. №569;

3.6. Правила выдачи, приостановления и прекращения действия разрешений (открытых листов) на проведение работ по выявлению и изучению объектов археологического наследия, утв. Постановлением Правительства РФ от 20.02.2014 N 127;

3.7. Положение о порядке проведения археологических полевых работ и составления научной отчетной документации, утв. постановлением Бюро Отделения историко-филологических наук Российской академии наук от 20 июля 2018 г. № 32;

3.8. Приказ Министерства культуры Российской Федерации от 1 сентября 2015 г. N 2328 "Об утверждении перечня отдельных сведений об объектах археологического наследия, которые не подлежат опубликованию"



#### 4. Состав работ

4.1 Получение разрешения (открытый лист) на право проведения археологических работ.

4.2. Архивно-библиографические исследования, составление исторической справки и создание ситуационного плана.

4.2.1. Проведение архивных исследований, касающихся сведений о наличии археологических памятников в обследуемой зоне.

4.2.2. Визуальное обследование участка исследований.

4.2.3. Составление краткой исторической справки.

4.3. Археологическое обследование участка:

4.3.1. Выявление памятников археологии на основании наличия подъемного материала, особенностей рельефа и иных данных.

4.3.2. Привязка обнаруженных памятников к территории застройки.

4.3.3. Описание ландшафтной характеристики расположения обнаруженных памятников и фиксируемых нарушений поверхности объекта.

4.3.4. Разбивка археологических шурфов – 1 шурф.

4.3.5. Фотофиксация в процессе подготовки к закладке шурфов.

4.3.6. Выборка культурных напластований из шурфов по слоям, с трехмерной фиксацией находок на плане шурфа.

4.3.7. Выявление археологического материала в культурном слое.

4.3.8 Изучение культурного слоя в процессе закладки шурфов с зачисткой профилей для получения вертикальных разрезов.

4.3.9. Фотофиксация процесса работ, отдельных находок и скоплений материала *in situ*.

4.3.10. Фото- и графо- фиксация профилей стенок шурфов и обнаруженных ям.

4.3.11. Отбор археологического материала из заполнения ям и сооружений, полевая консервация вещевого материала:

4.3.12. Вычерчивание профилей шурфов, текстуальное описание стратиграфии, культурного слоя, материка и иных объектов в шурфах.

4.3.13. Ведение полевой документации.

4.4. Камеральные работы.

4.4.1. Очистка или мытье находок, при необходимости оперативная первичная консервация предметов из разрушающихся материалов

4.4.2. Статистическая обработка массовых находок. Шифровка находок.

4.4.3. Составление полевых описей индивидуальных и массовых находок.

4.4.4. Зарисовка находок.

4.4.5. Фотографирование находок.

При необходимости:

4.4.6. Определение остеологического материала и отбор образцов в коллекцию

4.4.7. Определение зерен и семян.

4.4.8. Определение пород образцов древесины.

4.4.9. Дендрохронологический и радиоуглеродный анализ образцов.

4.4.10. Атрибуция нумизматических находок.

4.4.11. Атрибуция воинских и других знаков.

4.4.12. Эпиграфический анализ находок с надписями.

4.4.13. Атрибуция изделий с клеймами изготовителей.



4.5. Подготовка коллекций к передаче на постоянное хранение в Государственный музейный фонд

4.6. Написание полного научно-технического отчёта.

4.7. Подготовка акта государственной историко-культурной экспертизы земельного участка.

4.8. Передача акта государственной историко-культурной экспертизы в региональный орган охраны объектов культурного наследия.

#### 5. Отчетная документация.

5.1. Полный научно-технический отчет в 1 экземпляре на электронном носителе; акт государственной историко-культурной экспертизы земельного участка в 1 экземпляре на электронном носителе.

5.2. Отчетная документация предоставляется в формате Adobe Acrobat (\*.pdf). Графические материалы предоставляются в формате Adobe Acrobat (\*.pdf), dwg.

#### 6. Требования к выполнению работ.

6.1. Отчетная документация должна соответствовать требованиям “Положения о порядке проведения археологических полевых работ и составления научной отчетной документации” от 20 июля 2018 года №32.

#### 7. Сроки выполнения работы:

Согласно календарному плану.

Генеральный директор  
  
 \_\_\_\_\_ С. А. Макеев  
  
 М. П.

Заместитель Директора  
  
 \_\_\_\_\_ Н. Ф. Соловьева  
  
 М. П.  
 2

*Приложение 2*

**Копия письма Комитета по государственному контролю,  
использованию и охране памятников истории и культуры  
Правительства Санкт-Петербурга № 01-43-17535/22-0-1 от  
15.07.2022 г**



ПРАВИТЕЛЬСТВО САНКТ-ПЕТЕРБУРГА

**КОМИТЕТ ПО ГОСУДАРСТВЕННОМУ  
КОНТРОЛЮ, ИСПОЛЬЗОВАНИЮ  
И ОХРАНЕ ПАМЯТНИКОВ  
ИСТОРИИ И КУЛЬТУРЫ  
(КГИОП)**

**ООО «ПетербургГаз»**

пл. Ломоносова, д.1, Санкт-Петербург, 191023  
Тел. (812) 315-43-03, (812) 571-64-31, факс (812) 710-42-45  
E-mail: kgiop@gov.spb.ru  
<https://www.gov.spb.ru>, <http://kgiop.ru/>

№01-43-17535/22-0-1 от 15.07.2022

№ 01-43-17535/22-0-0 от 01.07.2022

На № 874734 от 01.07.2022

В ответ на Ваше обращение КГИОП сообщает, что земельный участок по объекту: **«Реконструкция газопровода среднего давления между Аптекарским и Каменным островами»** (согласно приложенной к запросу схеме) расположен в границах:

- объекта культурного наследия регионального значения "Парк "Тихий отдых" (адрес НПА: Каменный остров).

Проектирование и проведение работ по сохранению объектов культурного наследия или его территории должно осуществляться по согласованию с соответствующим государственным органом охраны объектов культурного наследия в порядке, установленном ст. 45 Федерального закона от 24.05.2002 № 73-ФЗ «Об объектах культурного наследия (памятниках истории и культуры) народов Российской Федерации».

В пределах границ вышеуказанного земельного участка отсутствуют выявленные объекты культурного наследия, а также защитная зона объектов культурного наследия.

В непосредственной близости от участка расположен объект культурного наследия регионального значения «Особняк Криличевской с участком парка» (адрес НПА: 1-я Березовая аллея, 18).

16.06.2021 г. опубликован приказ Министерства культуры Российской Федерации (далее – Минкультуры России) от 30.10.2020 №1295 «Об утверждении предмета охраны, границ территории и требований к градостроительным регламентам в границах территории исторического поселения федерального значения город Санкт-Петербург» (далее – историческое поселение).

Земельный участок расположен в границах территории исторического поселения, утвержденного вышеуказанным приказом Минкультуры России.

КГИОП не располагает сведениями о наличии либо отсутствии объектов, обладающих признаками объектов культурного наследия, на рассматриваемом земельном участке. В связи с этим, а также в соответствии с требованиями ст. 30 Федерального закона № 73-ФЗ от 25.06.2002 г. «Об объектах культурного

наследия (памятниках истории и культуры)<sup>32</sup> народов Российской Федерации», требуется проведение государственной историко-культурной экспертизы земельного участка. Согласно требованиям п. 11.3 постановления Правительства Российской Федерации от 15.07.2009 № 569 «Об утверждении Положения о государственной историко-культурной экспертизе» государственная историко-культурная экспертиза земельного участка проводится путем археологической разведки.

Данное письмо носит информативный характер и не является разрешением на производство работ.

**Начальник Управления  
государственного реестра  
объектов культурного наследия**

**ДОКУМЕНТ ПОДПИСАН  
ЭЛЕКТРОННОЙ ПОДПИСЬЮ**

Сертификат 024B14B300CDADF98D4864CFE996AF59AB  
Владелец **Яковлев Петр Олегович**  
Действителен с 26.10.2021 по 26.10.2022

**П.О. Яковлев**

Дьяконов Н.П.  
(812)417-43-33  
Долгушина М.И.  
(812)417-43-46



*Приложение 3*

**Копия Полного научно-технического отчета о выполнении научно-исследовательских археологических работ в виде историко-культурного научного археологического обследования (разведки) с целью проведения государственной историко-культурной экспертизы земельного участка по объекту: «Реконструкция газопровода среднего давления между Аптекарским и Каменным островами», выполненного Отделом охранной археологии ИИМК РАН**



ФЕДЕРАЛЬНОЕ ГОСУДАРСТВЕННОЕ БЮДЖЕТНОЕ УЧРЕЖДЕНИЕ НАУКИ  
**ИНСТИТУТ ИСТОРИИ МАТЕРИАЛЬНОЙ КУЛЬТУРЫ**  
РОССИЙСКОЙ АКАДЕМИИ НАУК (ИИМК РАН)

---

Экз. \_\_\_\_\_

## **ПОЛНЫЙ НАУЧНО-ТЕХНИЧЕСКИЙ ОТЧЕТ**

Историко-культурное научное археологическое обследование (разведки) с целью проведения государственной историко-культурной экспертизы земельного участка по объекту: «Реконструкция газопровода среднего давления между Аптекарским и Каменным островами»

Отв. Исполнитель д.и.н. А.В. Поляков

Инв. № подл.	Подпись и дата	Взам. инв. №

Санкт-Петербург  
2022

Российская академия наук  
**ИНСТИТУТ ИСТОРИИ МАТЕРИАЛЬНОЙ КУЛЬТУРЫ**  
 (ИИМК РАН)

УДК: 902.21(470.23-25)  
 ББК: 63.4(2)  
 Инв.№ \_\_\_\_\_

Гриф. \_\_\_\_\_  
 Экз. \_\_\_\_\_

ПРИНЯТО К СВЕДЕНИЮ:

ООО «ЦИИВС»

« \_\_\_\_ » \_\_\_\_\_ 2022 г.

ПРИТВЕРЖДАЮ:  
 Зам. директора ИИМК РАН

Н.Ф. Соловьева

« 16 » \_\_\_\_\_ 2022 г.

**ПОЛНЫЙ НАУЧНО-ТЕХНИЧЕСКИЙ ОТЧЕТ**

**ИСТОРИКО-КУЛЬТУРНОЕ НАУЧНОЕ АРХЕОЛОГИЧЕСКОЕ  
 ОБСЛЕДОВАНИЕ (РАЗВЕДКИ) С ЦЕЛЬЮ ПРОВЕДЕНИЯ  
 ГОСУДАРСТВЕННОЙ ИСТОРИКО-КУЛЬТУРНОЙ ЭКСПЕРТИЗЫ  
 ЗЕМЕЛЬНОГО УЧАСТКА ПО ОБЪЕКТУ: «РЕКОНСТРУКЦИЯ ГАЗОПРОВОДА  
 СРЕДНЕГО ДАВЛЕНИЯ МЕЖДУ АПТЕКАРСКИМ И КАМЕННЫМ  
 ОСТРОВАМИ»**

183/10/2018-ДС92-2022-ТО

*Объект по адресу:* г. Санкт-Петербург, Петроградский район, Каменный остров

*Основание:* Дополнительное соглашение № 92 от 22 августа 2022 г. к договору № 183/10/2018 от 18 октября 2018 г.

*Заказчик:* ООО «ЦИИВС»

*Исполнитель:* ИИМК РАН

Отв. исполнитель \_\_\_\_\_ д.и.н. А.В. Поляков

Санкт-Петербург  
 2022

Подл. и дата

Взам. инв. №

Инв. № дубл.

Подл. и дата



Инв. № подл.





## СОДЕРЖАНИЕ

СПИСОК ИСПОЛНИТЕЛЕЙ .....	2
РЕФЕРАТ .....	3
НОРМАТИВНО-ПРАВОВАЯ БАЗА .....	5
ОПРЕДЕЛЕНИЯ И СОКРАЩЕНИЯ .....	7
ВВЕДЕНИЕ .....	9
1. ИСТОРИЧЕСКАЯ СПРАВКА .....	12
1.1 Топонимика района обследования .....	12
1.2 История освоения и застройки района обследования .....	14
1.3 Анализ картографического материала .....	21
1.4 Археологическая изученность района обследования.....	22
1.5 Выводы .....	24
2. ФИЗИКО-ГЕОГРАФИЧЕСКАЯ ХАРАКТЕРИСТИКА РАЙОНА РАБОТ .....	25
3. МЕТОДИКА ПОЛЕВЫХ ИССЛЕДОВАНИЙ.....	30
4. ПОЛЕВЫЕ ИССЛЕДОВАНИЯ .....	34
ЗАКЛЮЧЕНИЕ .....	36
СПИСОК ИСТОЧНИКОВ И ЛИТЕРАТУРЫ .....	37
СПИСОК ИЛЛЮСТРАЦИЙ.....	38
АЛЬБОМ ИЛЛЮСТРАЦИЙ.....	40
ПРИЛОЖЕНИЕ А. КОПИЯ ПИСЬМА КОМИТЕТА ПО ГОСУДАРСТВЕННОМУ КОНТРОЛЮ, ИСПОЛЬЗОВАНИЮ И ОХРАНЕ ПАМЯТНИКОВ ИСТОРИИ И КУЛЬТУРЫ ПРАВИТЕЛЬСТВА САНКТ-ПЕТЕРБУРГА .....	60
ПРИЛОЖЕНИЕ Б. КОПИЯ ОТКРЫТОГО ЛИСТА.....	62

Подп. и дата					
Взам. инв. №					
Инв. № дубл.					
Подп. и дата					
Инв. № подл.					
<b>183/10/2018-ДС92-2022-ТО-С</b>					
	Лит	Изм.	№ докум.	Подп.	Дата
	Разраб.		А.В. Поляков		16.11
	Утв.		Н.Ф. Соловьева		16.11
Полный научно-технический отчет					
	Лит	Лист	Листов		
		4	62		
ИИМК РАН					



9. Методические рекомендации по заполнению паспорта объекта культурного наследия (утверждены приказом Росохранкультуры от 21.06.2010 г. № 87);

10. Постановление правительства Российской Федерации от 20 февраля 2014 г. № 127 «Об утверждении правил выдачи, приостановления и прекращения действия разрешений (открытых листов) на проведение работ по выявлению и изучению объектов археологического наследия»;

11. Методика определения границ территорий объектов археологического наследия (рекомендована письмом Министерства культуры Российской Федерации от 27.01.2012 № 12-01-39/05-АБ);

12. Закон Санкт-Петербурга о границах зон охраны объектов культурного наследия на территории Санкт-Петербурга и режимах использования земель в границах указанных зон и о внесении изменений в закон Санкт-Петербурга «О генеральном плане Санкт-Петербурга и границах зон охраны объектов культурного наследия на территории Санкт-Петербурга» от 19 января 2009 года N 820-7.

Инв. № подл.	Подп. и дата	Инв. № дубл.	Взам. инв. №	Подп. и дата	Лит	Изм.	№ докум.	Подп.	Дата	183/10/2018-ДС92-2022-ТО	Лист
											6





**разрешение (открытый лист)** – документ, выдаваемый федеральным органом охраны объектов культурного наследия на основании заключения Российской академии наук и подтверждающий право на проведение одного из видов археологических полевых работ (археологических разведок, археологических раскопок, археологических наблюдений).

**Используемые сокращения:**

БС – Балтийская система высот 1977 г.

ИА РАН – Институт археологии Российской академии наук

ИИМК РАН – Институт истории материальной культуры Российской академии наук

ИИМК – Институт истории материальной культуры

ИКЭ – Историко-культурная экспертиза

МК РФ – Министерство Культуры Российской Федерации

НИЦ – Научно-исследовательский центр

ОАН – Объект археологического наследия

ОКН – Объект культурного наследия

РАН – Российская академия наук

С, В, Ю, З – Север, восток, юг, запад

ФЗ – Федеральный Закон

Инв. № подл.	Подп. и дата					Лист	
	Взам. инв. №						
	Инв. № дубл.						
	Подп. и дата						
	Инв. № подл.						
Лит	Изм.	№ докум.	Подп.	Дата	183/10/2018-ДС92-2022-ТО		8

**ВВЕДЕНИЕ**

В октябре 2022 г. сотрудниками Отдела охранной археологии ИИМК РАН было произведено историко-культурное научное археологическое обследование (разведки) с целью проведения государственной историко-культурной экспертизы земельного участка по объекту: «Реконструкция газопровода среднего давления между Аптекарским и Каменным островами».

Работы осуществлялись на основании дополнительного соглашения № 92 от 22 августа 2022 г. к договору № 183/10/2018 от 18 октября 2018 г., заключенным между ИИМК РАН и ООО «ЦИИВС», а также на основании ст. 28 Федерального закона № 73-ФЗ от 25 июня 2002 «Об объектах культурного наследия (памятниках истории и культуры) народов Российской Федерации», а также Открытого листа № 3273-2021, выданного МК РФ на имя Полякова Андрея Владимировича на право проведения археологических разведок с осуществлением локальных земляных работ на территории Адмиралтейского, Василеостровского, Выборгского, Красногвардейского, Московского, Петроградского, Петродворцового, Пушкинского и Центрального районов г. Санкт-Петербурга в целях выявления объектов археологического наследия, уточнения сведений о них и планирования мероприятий по обеспечению их сохранности. Срок действия открытого листа: с 16 декабря 2021 г. по 10 декабря 2022 г. (приложение Б).

В соответствии с письмом Комитета по государственному контролю, использованию и охране памятников истории и культуры Правительства Санкт-Петербурга № 01-43-17535/22-0-1 от 15.07.2022 г., КГИОП сообщает, что земельный участок по объекту: «Реконструкция газопровода среднего давления между Аптекарским и Каменным островами» (согласно приложенной к запросу схеме) расположен в границах:

- объекта культурного наследия регионального значения "Парк "Тихий отдых" (адрес НПА: Каменный остров).

Проектирование и проведение работ по сохранению объектов культурного наследия или его территории должно осуществляться по согласованию с соответствующим государственным органом охраны объектов культурного

Инд. № подл.	Подп. и дата	Инд. № дубл.	Взам. инв. №	Подп. и дата	Инд. № инв.	Лист
Лит	Изм.	№ докум.	Подп.	Дата		

наследия в порядке, установленном ст. 45 Федерального закона от 24.05.2002 № 73-ФЗ «Об объектах культурного наследия (памятниках истории и культуры) народов Российской Федерации».

В пределах границ вышеуказанного земельного участка отсутствуют выявленные объекты культурного наследия, а также защитная зона объектов культурного наследия.

В непосредственной близости от участка расположен объект культурного наследия регионального значения «Особняк Криличевской с участком парка» (адрес НПА: 1-я Березовая аллея, 18).

16.06.2021 г. опубликован приказ Министерства культуры Российской Федерации от 30.10.2020 №1295 «Об утверждении предмета охраны, границ территории и требований к градостроительным регламентам в границах территории исторического поселения федерального значения город Санкт-Петербург».

Земельный участок расположен в границах территории исторического поселения, утвержденного вышеуказанным приказом Минкультуры России.

КГИОП не располагает сведениями о наличии либо отсутствии объектов, обладающих признаками объектов культурного наследия, на рассматриваемом земельном участке.

Цель проведения разведки на участке обследования – определение наличия или отсутствия объектов культурного, в том числе и археологического наследия, включенных в реестр, выявленных объектов культурного наследия, либо объектов, обладающих признаками объекта культурного наследия.

Задача археологических исследований на участке обследования заключалась в выявлении, фиксации и исследовании остатков археологических (исторических) памятников, культурных слоев, конструкций и сооружений, массовых и индивидуальных находок путем визуального обследования и заложения разведывательных археологических шурфов (археологические разведки).

До начала полевых археологических работ была собрана историко-библиографическая информация, подготовлен комплект ситуационных планов,

Инв. № подл.	Подп. и дата	Инв. № дубл.	Взам. инв. №	Подп. и дата	183/10/2018-ДС92-2022-ТО	Лист
Лит	Изм.	№ докум.	Подп.	Дата		

исторических карт с нанесенными на них границами участка обследования (рис. 5-13).

Общая протяженность участка обследования составила 199 м.

В ходе полевых археологических работ произведен натурный осмотр участка, заложен 1 шурф размерами 2х2 м, общей площадью 4 кв. м., с целью выявления культурного слоя на территории обследования.

В ходе работы объектов культурного (археологического) наследия не выявлено. Объекты, обладающие признаками объекта культурного наследия, отсутствуют. Значимый культурный слой не зафиксирован.

Инв. № подл.	Подп. и дата	Инв. № дубл.	Взам. инв. №	Подп. и дата	183/10/2018-ДС92-2022-ТО					Лист
										11
					Лит	Изм.	№ докум.	Подп.	Дата	

## 1. ИСТОРИЧЕСКАЯ СПРАВКА

Участок обследования расположен в северной части Петроградского района г. Санкт-Петербурга на Каменном острове. (рис. 1-4).

### 1.1 Топонимика района обследования

Петроградский район - административно-территориальная единица Санкт-Петербурга. Границы Петроградского района соответствуют границам исторического района «Петероградская сторона» и включают в себя острова: Петроградский, Аптекарский, Заячий и Петровский. Территория обследования расположена на самом большом по территории острове – Петроградском.

Каменный остров - один из островов, расположенных в северной части дельты реки Невы, входит в состав Петроградского района города Санкт-Петербурга. Отделяется от Выборгской стороны р. Большой Невкой, от Елагина острова р. Средней Невкой, от Крестовского острова р. Крестовкой и от Аптекарского островов р. Большой Невкой. Первоначальное название острова Сундуй зафиксировано в переписной книге 1500 г., вероятно от фин. *samb* – лягушка. С 1643 г. известен как Кивисаари (фин. *Kivisaari* – каменный остров). На плане 1698 г. обозначен как Русвинсхольм (швед. *Rusvinsholm* – русский остров). Современное название известно с 1737 г. и представляет собой перевод финского наименования. В «Описании Петербурга» А. Богданова (1751 г.) даётся две версии происхождения наименования. По одной название дано из-за большого камня виднеющегося из воды, лежащего на дне Большой Невки. По другой версии название дано от того, что на острове изначально было много камней. С 1920 по 27 февраля 1989 г. был переименован в о. Трудящихся. Название было дано по новому назначению острова – место отдыха и лечения работников предприятий в находившихся здесь санаториях и домах отдыха. С 15 декабря 1934 г. по 7 июля 1993 г. острова Трудящихся, Елагин и Крестовский носили общее название Кировские острова в честь С.М. Кирова (Кострикова, 1886-1934) – советского государственного и партийного деятеля, первого секретаря Ленинградского обкома и горкома ВКП (б), члена Политбюро ЦК ВКП(б). В 1740-1820 –е гг. был

Инв. № подл.	Подп. и дата	Инв. № дубл.	Взам. инв. №	Подп. и дата	Инв. № подл.	Лист
						183/10/2018-ДС92-2022-ТО
Лист	Изм.	№ докум.	Подп.	Дата		12

разделен каналами на пять островов, из которых ныне осталось только четыре после того, как в 1960-е гг. был засыпан канал вдоль Средней аллеи.

Набережная р. Малой Невки – набережная расположенная в Петроградском районе г. Санкт-Петербурга на Каменном острове, проходит вдоль р. Малой Невки до наб. р. Крестовки. Название присвоено в 1909 г. С 15 декабря 1952 г. по 4 января 1954 г. именовалась наб. Бехтерева в честь В.М. Бехтерева (1857-1927), русского невропатолога и психиатра, директора Психоневрологического института, дача которого находилась на набережной. Участок от Боковой аллеи до Западной аллеи перекрыт ок. 1967 г.

Боковая аллея – аллея, расположенная в Петроградском районе г. Санкт-Петербурга на Каменном острове в парке Тихий отдых. Проходит от пересечения наб. р. Малой Невки и Средней аллеи до 2-й Берёзовой аллеи. Первоначальное название – Каменная ул. (1915-1934 гг.). Название дано по Каменному острову. Современное название известно с 1936 г. Дано по местоположению среди других аллей острова. Участок от Западной аллеи до Большой аллеи перекрыт в 1970-е гг.

Средняя аллея - аллея, расположенная в Петроградском районе г. Санкт-Петербурга на Каменном острове в парке Тихий отдых. Проходит от пересечения Боковой аллеи и наб. р. Малой Невки до 2-й Берёзовой аллеи. Первоначальное название – Большая аллея (1909-1929 гг.). Позже название перешло к другому проезду. В 1917-1931 гг. в состав проезда входил участок от 2-й Березовой аллеи до р. Большой Невки, позже некоторое время не имевший названия (ныне Ломаная аллея). Современное название известно с 1927 г. Наименована как имеющая относительно меньшую протяженность по сравнению с Большой аллеей.

1-я Берёзовая аллея - аллея, расположенная в Петроградском районе г. Санкт-Петербурга на Каменном острове в парке Тихий отдых. Проходит от Каменноостровского проспекта за пересечение Санаторной аллеи и Боковой аллеи. Первоначальное название – Берёзовая аллея, присвоено в 1909 г. Современное название возникает в 1914 г. в связи с появлением ещё одной Берёзовой аллеи (2-я Берёзовая аллея). Первоначально шла от Каменноостровского проспекта до 2-й Берёзовой аллеи. Участок, примыкавший

Инв. № подл.	Подп. и дата	Инв. № дубл.	Взам. инв. №	Подп. и дата	Лит	Изм.	№ докум.	Подп.	Дата	183/10/2018-ДС92-2022-ТО	Лист
											13

ко 2-й Берёзовой аллею в 1980-е гг. вошёл в территорию Института радиосвязи и акустики им. А.С. Попова.

## 1.2 История освоения и застройки района обследования

Первые археологические свидетельства заселения территорий, входящих в пределы современного Санкт-Петербурга, известны в районе Охтинского мыса (Охта-1), Лахты и Сестрорецкого разлива, и датируются периодом неолита и раннего металла.

Племена, жившие в районе южного берега Финского залива, в том числе воль и ижора, вошли в IX в. в состав Новгородского государства. Территория будущего Санкт-Петербурга в новгородские времена находилась на землях Никольско-Ижорского и Спасско-Городненского погостов Ореховского уезда, входившего в состав Вотской пятины. Писцовая книга 1500 г. свидетельствует о том, что крестьяне выращивали рожь, овес, ячмень и лен. Было развито скотоводство, в некоторых погостах существенную роль играла охота. Рыбная ловля была развита в местностях, лежащих по берегам реки Невы. В XV веке с формированием централизованного Русского государства, к Московским землям были присоединены новгородские, в том числе Вотская пятина. «Освоение невских берегов – одна из проблем истории русского Северо-запада. Известно, что, начиная с VIII–X вв., по Неве, проходил международный водный путь, связывавший Восточную Европу с Балтийским регионом. Однако на ее побережье практически не известны следы оседлости этого времени. Не выявлены здесь и археологические памятники более позднего времени – вплоть до XIV столетия» (Сорокин 2008: 351).

Писцовая книга Водской пятины 1500 г., упоминающая Село на Фомине острове (нынешний Петроградский остров), где было 32 крестьянских двора и двор тиуна «на проезд», позволяет отодвинуть время его освоения как минимум к XV столетию. Следует отметить, что здесь не было большого населенного пункта – село того времени объединяло отдельные крестьянские усадьбы, рассредоточенные на значительной территории.

Инд. № подл.	Подп. и дата	Инд. № дубл.	Взам. инв. №	Подп. и дата	Инд. № инв.	Лист
Лист	Изм.	№ докум.	Подп.	Дата		



В 1617 г. по условиям Столбовского мира территория на которой располагается Санкт-Петербург отходит Швеции. В шведских источниках на нынешнем Петроградском острове упоминается деревня под названием Янисаари. В самом начале шведского правления в 1620 г. в этом селении фиксируется только один налогоплательщик Федор Павлов. В 1643 г. в шведских источниках фиксируется шесть дворов. Одним из дворов располагался на южном берегу нынешнего Артиллерийского острова. Его хозяином был Ёрин Свенсон Лётся, который переехал туда в 1623 г. из Ваммелйоки в Уусикирикко. Помимо Лётся в деревне проживали ещё несколько родов – в основном выходцы с территории современной Финляндии. На северном берегу реки Ждановки у северного края стадиона Петровский располагались ещё два двора – Таттиненов и Контулайненов. В 1673 г. в северо-западном конце Петроградского острова, на южной стороне западной части Карповки фиксируется двор, принадлежащий Петеру Хюння.

В начале XVII в. на нынешнем Петроградском острове располагались имения двух бояр Ивана и Степана Казариненых. В 1637 г. на острове поселяется старый кормчий из Койвисто Олаф Томессонн Лейя. Его потомки проживали на острове до конца шведского правления. Помимо рода Лейя на острове жили Матс Мартенсон, прибывший из Выборга, безземельный крестьянин Мортен Иконен и родившийся в Эстонии и переехавший сюда в 1642 г. бобыль Ханс Веролайнен. В 1638 г. на острове поселяются также Сили Кирион и Эрих Кириан родом из Уусикиркко.

В те же времена на острове Березовом (ныне Петроградском) располагалась усадьба Бьёркенхольм, которую в 1643 г. приобрела вдова государственного канцлера Бернхарда Стена фон Стеенхусена Анна Елизавета, где и проживала со своей дочерью. Помимо них в усадьбе жили ещё 13 человек. В том числе два всадника, ткач льна, батрак, мальчик-возница и пять служанок.

К концу шведского господства на нынешнем Петроградском острове было три крестьянских двора: два двора на западном берегу Большой Невки, принадлежавших Самуэлю и Бертилю Леям и один двор на южном берегу

Подп. и дата
Взам. инв. №
Инв. № дубл.
Подп. и дата
Инв. № подл.

Лит	Изм.	№ докум.	Подп.	Дата	183/10/2018-ДС92-2022-ТО	Лист
						15

Карповки, северо-восточнее от современной станции метро «Петроградская», хозяином которого в 1680 г. был Йохан Стаффансон.

Согласно шведской карте 1643 г. на нынешнем Аптекаерском острове было три двора, хозяева которых были внесены в списки деревни Фомин остров. На южном берегу жил Питкя-Матти (фин. Длинный Матти), который был родом из Лаппи и прибыл в деревню в 1638 г. На его землях проживал бобыль по имени Эскель. Потомки Питкя-Матти – Мортен Питкяйн и Йёран Питкяйн оставались на острове до конца шведского правления. Их дома располагались примерно на том же месте, где в настоящее время Каменноостровский проспект пересекает реку Карповку. В северо-восточной части современного Ботанического сада стоял двор Колмкесяненых, а позже - два двора. Пауль Кесянен прибыл в эти места в 1635 г. и был родом из Колмкесяля в приходе Йоханнес. Он и его род проживали здесь до конца шведского правления. В 1643 г. при дворе Колмкесяненых жили бобыли Аннерс Йенинс и Малле Ярин, из которых последний был родом из Ярилы в Муолаа. К северу от двора Колмкесяненых на берегу Большой Невки в восточном конце нынешней ул. Попова располагался дом Яко Хотаре.

Нынешний Каменный остров в середине XVII в. принадлежал усадьбе Одинцовых, возможно в более ранние времена там существовало поселение, так как в 1638 г. о нем упоминают уже как о пустоши. После Русско-Шведской войны 1656-1658 гг. на острове проживал православный Кузьма Иванов, чьи потомки оставались там до конца шведского правления. Его двор располагался на берегу Средней Невки недалеко от северного конца Каменноостровского моста. В 1680 году рядом с ним с северной стороны стоял двор брата Кузьмы – Мины Иванова. (Кепсу 2000:38-42)

16 мая (27 мая по новому стилю) 1703 г. после взятия шведской крепости Ниеншанс Петр I закладывает на Заячьем острове дерево-земляную крепость, которая примерно через месяц получает название на голландский манер «Санкт-Питер-Бурх». Основание этой крепости традиционно считается и основанием города Санкт-Петербурга. Крепость возводилась французским инженером Ламбером де Гереном и саксонским Кирхенштейном. На Березовом острове (ныне о. Петроградский) был разбит лагерь строителей крепости. Первоначальная

Подп. и дата
Взам. инв. №
Инв. № дубл.
Подп. и дата
Инв. № подл.

Лист	Изм.	№ докум.	Подп.	Дата
------	------	----------	-------	------

183/10/2018-ДС92-2022-ТО

Лист

16

Санктпетербургская крепость возводилась без дополнительных внешних фортификационных укреплений и прикрывала главную городскую площадь, первые слободы и располагавшиеся в протоке между Заячьим и Санктпетербургским островом (ныне о. Петроградский) торговый и военный порт.

В первые годы существования Санкт-Петербурга шведское командование не оставляло попыток отвоевать невские земли. Одно из сражений этого периода произошло на Каменном и Аптекарском островах. 19 июня 1705 г. войска шведского генерала Г.Я. Майделя подошли к городу с севера и переправились на Каменный остров. после чего подошел к Малой Неве для переправы на Аптекарский остров, но увидел на противоположной стороне окопы. Завязалась артиллерийская и ружейная перестрелка. Затем шведы начали переправу на плотях на другой берег, но были отбиты с большим уроном; после чего отступили к Ниеншанцу. (Славницкий 2018:112) При отступлении шведы, сожгли две пустые деревни на Каменном острове, вероятно это были дворы Мины и Кузьмы Ивановых.

После основания Санкт-Петербурга в 1704 г. первым владельцем Каменного острова становится сподвижник Петра I граф Г.И. Головкин, троюродный дядя Петра I по материнской линии, первый канцлер Российской империи. В период его владения в лесу, покрывавшем Каменный остров были прорублены просеки, а на стрелке была построена деревянная усадьба. Усадебный дом представлял собой небольшое, прямоугольное в плане сооружение с тремя ризалитам на главном фасаде, увенчанными башенками. Поблизости располагались одноэтажные службы. Не позднее конца 1720 –х гг. в центральной части острова проложили просеку, затем превратившуюся в первую аллею, пересекающую остров с юга на север.

В 1746 г. владельцем Каменного острова становится жена граф А.П. Бестужева-Рюмина, урожденной Беттигер. В середине XVIII в на острове создается парадная загородная резиденция в стиле барокко. На восточной стрелке острова был построен дворец, пристань, возведены земляные бастионы, проложена деревянная набережная. Вдоль наб. Малой Невки, к западу от дворца

Инд. № подл.	Подп. и дата	Инд. № дубл.	Взам. инв. №	Подп. и дата	Инд. № инв.	Лист
Лист	Изм.	№ докум.	Подп.	Дата		

были выстроены оранжереи, беседки, гостиный дом, кухня с покоем, "сад красный", эрмитаж, бильярдный дом с покоем и залом, зверинец, ряд служебных построек. Близ западной оконечности острова, где от Малой Невки отделяется река Крестовка, была построена "Галерея для прогулок".

По своей планировке резиденция на Каменном острове близка к московской усадьбе Бестужева-Рюмина в Лефортове (1740-е гг.), созданной под руководством арх. П. Гейдена. Возможно, он же принимал участие в строительстве на Каменном острове. Дворец был возведен из дерева, на высоких каменных полуэтажах. Центр здания выделен прямоугольной двухъярусной колоннадой. Фасады украшали лепные цветочные гирлянды, руст по углам, картуши в виде гербов с графской короной.

Расположенный на невысокой каменной террасе дворец пологими спусками был связан с садом, занимавшим площадь более 4-х гектаров. Территория сада была разделена на шесть прямоугольных квадратов, сгруппированных попарно по сторонам главной аллеи. Ближайшие к дворцу были оформлены орнаментами, выложенными из битого кирпича, песка, угля, с цветочным бордюром. В центре находились увитые диким виноградом беседки. По краям дорожек, ведущих к ним, и по границам квадратов, были высажены голландские липы шарообразной формы. Следующие две пары квадратов представляли собой боскеты - участки, огражденные высокими (более двух метров) зелеными стенами-шпалерами. Специальная стрижка придавала им правильную, почти архитектурную форму. Внутри боскетов был питомник плодовых и декоративных растений. Главная аллея имела вид зеленого проспекта, окаймленного боскетами. Боскеты же окружали сад по периметру.

Другим важным композиционным звеном каменноостровского ансамбля был Эрмитаж на наб. Малой Невки. К центральному прямоугольному залу с чуть срезанными углами примыкали четыре квадратных в плане "кабинета".

Далее по наб. Малой Невки на берегу, на овальной площадке, была построена "Галерея или амфитеатр для общественных гуляний" с надписью на фасаде на русском, французском и немецком языках: "Для всех честных людей".

Подп. и дата
Взам. инв. №
Инв. № дубл.
Подп. и дата
Инв. № подл.

Лит	Изм.	№ док.м.	Подп.	Дата

183/10/2018-ДС92-2022-ТО

Лист

18

Галерея представляла собой однопролетную триумфальную арку с примыкающими к ней двумя полукруглыми галереями.

Планировка парковых аллей также была подчинена строгому архитектурному замыслу: с мест их пересечений открывались самые выгодные точки обзора каждого из сооружений комплекса. Основные здания и павильоны на Каменном острове были закончены в 1754 г.

В 1756 г. близ дворца был построен "Трельяжный пруд с галереями". Высокая каменная стена с небольшими проемами отделяла часть водного пространства реки, превращая его в замкнутый водоем. На берегу пруда стояли два одноэтажных домика на высоком цоколе, с лестницей, спускающейся к воде. Домики предназначались для содержания в неволе диких зверей. Со стороны реки стена была увенчана ажурными беседками с высокими луковичными куполами.

В 1758 г. Бестужев-Рюмин был арестован, а его имущество было конфисковано. С 1765 г. Каменный остров становится собственностью казны. В этом же году Екатерина II дарит Каменный остров своему сыну, наследнику престола – великому князю Павлу Петровичу, будущему императору Павлу I. Будущий император решает возвести свою резиденцию на месте дворца Бестужева-Рюмина. Строительство каменноостровского дворца было завершено в 1780-х гг. Дворец был решен по типу парадных загородных усадеб с центральным корпусом и поставленными под прямым углом фланкирующими флигелями.

Основную площадь Каменного острова занимает парк, который можно отнести к регулярно-пейзажному типу. В нынешнем своём виде парк сформировался в XVIII – первых десятилетиях XIX в. Композиционное решение парка в целом связано с учетом окружающих водных пространств. Структура парка имеет четкий геометрический принцип. В первой половине XVIII в. при графе Головкине на стрелке острова был заложен небольшой регулярный сад «в голландском стиле», вдоль набережной Малой Невки прорублена просека, постепенно превратившаяся в липовую аллею, ведущую ко дворцу царевны Натальи Алексеевны на Крестовском острове. Около деревянного мостика, соединившего Крестовский и Каменный острова Петром I в память о своем

Подп. и дата
Взм. инв. №
Инв. № дубл.
Подп. и дата
Инв. № подл.

Лит	Изм.	№ докум.	Подп.	Дата

183/10/2018-ДС92-2022-ТО

Лист

19

посещении Головкина был посажен дуб.ю названный с тех пор дубом Петра Великого.

К 1740-м гг. во времена владения островом А.П. Бестужевым-Рюминым здесь был построен обширный дворцово-парковый комплекс с павильонами, которые располагались вдоль набережной Малой Невки. От павильона Эрмитаж были проложены две лучевые липовые аллеи. Оба луча завершались на берегу безымянной речки – притоке Крестовки. В этот период юго-восточная часть острова приобрела характер регулярной садово-парковой композиции.

В 1765 г. остров поступает в собственность императорской фамилии. В связи с этим создается первый проект урегулирования парка Крестовского острова. Во второй половине XVIII в. парк Каменного острова становится регулярно-пейзажным, развивается трехлучевая система аллей, а также создается сеть каналов вдоль них.

В начале XIX в. Каменные остров по духовному завещанию Павла I переходит к его старшему сыну Александру и начинается новый этап благоустройства острова. Была осушена юго-западная часть острова. Также под руководством архитектора Г.П. Пильникова был прорыт Крестовский канал, была создана набережная Крестовки с ковшевидными гаванцами. Вдоль Крестовского канала была проложена живописная дорожка, названная 2-й Березовой аллеей. Также была проложена 1-я Берёзовая аллея, пересекавшая остров с востока на запад от дворцового участка к устью Крестовского канала.

Следующий этап преобразований Каменного острова наступил лишь в конце XIX в. В это время остров принадлежал герцогам Мекленбург-Стрелицким и принцессе Саксен-Альтенбургской. В наиболее заболоченной северо-западной части острова были вырыты пруды, соединявшиеся протоками между собой и с Крестовским каналом. Благодаря этому участок приобрел ландшафтный характер. Вскоре после этого каналы вдоль аллей начинают засыпать, однако аллеи, сохранившиеся по берегам засыпанных каналов, дошли до наших дней и составляют композиционную основу парка Крестовского острова.

В 1780-х гг. на Каменном острове появляются первые дачи. Разрешение на их постройку было выдано великим князем Павлом Петровичем, будущим

Инв. № подл.	Подп. и дата	Инв. № дубл.	Взам. инв. №	Подп. и дата	Лист
Лист	Изм.	№ докум.	Подп.	Дата	

императором Павлом I. К 1785 г. новые дачные участки начинают появляться на верхней надпойменной террасе берега Малой Невки от Каменноостровского моста до устья Большого канала. К концу XVIII в. количество дачных участков на острове достигло пятнадцати за счет дробления ранее выделенных площадей в восточной части набережной Малой Невки и западнее Большого канала, а также на набережной Большой Невки. С начала 1820-х гг. императорским домом проводится политика по уменьшению числа землевладельцев на Каменном острове и ограничению их прав. В 1824 г. издаётся указ Александра I «О дальнейшем незастроении Каменного острова». Однако к 1828 г. на Каменном острове насчитывается 21 участок с развитой хозяйственной структурой – конюшнями, оранжереями, теплицами.

В 1912 г. Каменный остров переходит от частных владельцев в ведение городского самоуправления. В этот период был засыпан Большой канал с его восточным рукавом. Территорию острова было решено использовать для строительства различных учреждений: Института Материнства и младенчества, сельскохозяйственных курсов.

### 1.3 Анализ картографического материала

Первые картографические данные о заселении территории Приневья и берегов Невы и её притоков отражаются в шведских картах XVII начала XVIII вв. Одной из самых известных карт того времени считается карта, составленная в 1827 г. под руководством генерал-майора Шуберта по материалам, найденным в Шведских архивах. Авторство карты принадлежит штабс-капитану генерального штаба Бергенгейму. На этом плане трасса обследования проходит в юго-восточной части Каменного острова (Kiwisaari). Вблизи стрелки каменного острова на значительном удалении к северо-востоку от трассы обследования отмечен населённый пункт. Вероятно, это дворы Кузьмы и Мины Ивановых, упоминавшихся в шведских переписях. (рис.5)

Одним из первых картографических изображений Санкт-Петербурга является план 1716 г. Этот план довольно схематичный и плохо привязан.

Инв. № подл.	Подп. и дата								
	Взам. инв. №								
	Инв. № дубл.								
	Подп. и дата								
183/10/2018-ДС92-2022-Т0									Лист
Лист	Изм.	№ докум.	Подп.	Дата					21

Согласно ему трасса обследования проходит по неосвоенным территориям Каменного островов. (рис. 6)

На планах первой половины XVIII в. ситуация вблизи трассы обследования не меняется. Первые изменения появляются на достаточно подробном плане Санкт-Петербурга авторства Х.М. Рота 1776 г. Здесь на Каменном острове отмечена деревянная застройка дворцово-паркового ансамбля канцлера Бестужева-Рюмина и отмечена терхлучевая система аллей парка. Трасса обследования проходит вдоль центральной аллеи. (рис.7).

На плане Петербурга 1787 г. ситуация остаётся прежней. (рис.8)

«Сенатский атлас Санкт-Петербурга» 1798 г. отражает подробную ситуацию, сложившуюся на конец XVIII в. Вдоль центральной аллеи (ныне Средней) прорыта целая сеть каналов. Трасса обследования проходит вдоль центральной аллеи в русле канала, повторяя его трассу. (рис.9).

План Савинкова 1804 г. отражает ситуацию, сложившуюся на конец XVIII – начало XIX в. Ситуация в пределах трассы обследования не меняется. (рис. 10)

Наиболее подробным планом Санкт-Петербурга первой половины XIX в. является план Шуберта. На нем также отмечена система каналов вдоль центральной аллеи. Трасса обследования проходит с восточной стороны центральной аллеи по руслу канала. (рис.11).

План Петербургской части города 1861 г. отражает ситуацию, сложившуюся в районе обследования к середине-второй половине XIX в. Ситуация на данном плане не изменилась. (рис. 12)

На начало XX в. ситуация не изменилась, что отражает план Санкт-Петербурга из справочника Суворина 1910 г. (рис. 13)

#### 1.4 Археологическая изученность района обследования

В 1996 г. Санкт-Петербургской археологической экспедицией под руководством П.Е. Сорокина была проведена археологическая разведка на Троицкой площади с целью поиска и выявления фундаментов одного из первых храмов города - Собора Пресвятой Троицы 1710-1711 гг., подвергавшегося на протяжении своей истории многочисленным перестройкам и снесенного в 1933 г.

Инв. № подл.	Подп. и дата	Инв. № дубл.	Взам. инв. №	Подп. и дата	Лит	Изм.	№ докум.	Подп.	Дата	183/10/2018-ДС92-2022-ТО	Лист
											22



В результате были выявлены остатки фундаментов собора периода 1711 - 1756 гг. под Кронверским проездом. Часть фундаментов Троицкого собора ныне застроена зданием института ЛенНИИпроект.

В 2001 г. Санкт-Петербургской археологической экспедицией была проведена разведка в сквере на углу ул. Большой Пушкарской и ул. Ленина с целью поиска одной из первых церквей Петербурга во имя св. апостола Матфея и Покрова Пресвятой Богородицы 1720 г. За свою историю церковь подвергалась нескольким перестройкам. Последняя была совершена в 1889-1890гг. В 1934 г. церковь была снесена. В результате разведки был обнаружен верхний ряд цокольной облицовки фундамента южной стены храма 1794-1800 гг. Была прослежена булыжная отмостка церкви 1754 г. и культурный слой, связанный с её строительством и функционированием.

Разведки с целью поиска фундаментов Спасо-Преображенской церкви в Колтовской слободе были проводились в 1998 г. С.Л. Кузьминым и в 2001г. П.Е. Сорокиным на пересечении ул. Новолодожской и ул. Красного Курсанта. Спасо-Преображенская Колтовская церковь – одна из первых церквей Петербурга была возведена в 1727 г. в Колтовской слободе, впоследствии неоднократно перестраивалась, последняя перестройка датируется 1861-1874 гг. Разобрана в 1932 г. В результате разведок был обнаружен слой строительного мусора от разборки каменного храма, надгильная плита XVIII в., остатки конструкций приходского храма и погребения кладбища XVIII-XIX вв.

В июле-сентябре 2011 г. Отделом охранной археологии ИИМК РАН были проведены археологические исследования по адресу ул. Большая Посадская, д. 12, на пересечении с Малой Монетной ул. в результате которых было обнаружено кладбище первых строителей Петербурга нач. XVIII в.

В 2012 г. в связи с началом реставрационных работ на Меншиковом бастионе Петропавловской крепости Отделом охранной археологии ИИМК РАН был проведен археологический надзор за земляными работами на площадке шпица бастиона. В результате археологического надзора был обнаружен полностью сохранившийся вал дерево-земляной крепости 1703 г.

Инд. № подл.	Подп. и дата				
	Взам. инв. №				
	Инв. № дубл.				
	Подп. и дата				
	Инд. № подл.				
Лит	Изм.	№ докум.	Подп.	Дата	
					183/10/2018-ДС92-2022-ТО
					Лист 23

В 2014 г. отделом охранной археологии ИИМК РАН были проведены археологические исследования по адресу Сытнинская ул. д.9,11 (Козье Болото), в результате которых были обнаружены три одиночных и три коллективных погребения нач. XVIII в.

### 1.5 Выводы

Таким образом, на основании анализа картографического материала, архивных и литературных источников, были сделаны следующие выводы:

- В ходе архивно-библиографических исследований установлено, что непосредственно на территории исследуемого участка объекты археологического наследия ранее не фиксировались.
- В допетровский период трасса обследования располагалась на значительном удалении от населенных пунктов.
- Освоение северной части трассы обследования началось в первой четверти XVIII в. после основания Санкт-Петербурга, когда в непосредственной близости началось возведение усадьбы канцлера Головкина, а затем дворцово-паркового ансамбля Бестужева-Рюмина.
- Согласно картографическому анализу велика вероятность того, что трасса обследования проходит по руслу ныне засыпанного канала, проложенного при благоустройстве парка во второй половине XVIII в.

Инв. № подл.	Подп. и дата					Лист
	Взам. инв. №					
	Инв. № дубл.					
	Подп. и дата					
	Инв. № подл.					
Лит	Изм.	№ докум.	Подп.	Дата	183/10/2018-ДС92-2022-ТО	
					24	

## 2. ФИЗИКО-ГЕОГРАФИЧЕСКАЯ ХАРАКТЕРИСТИКА РАЙОНА РАБОТ

Санкт-Петербург расположен на северо-западе России, в пределах Приневской низменности, на прилегающем к устью реки Невы побережье Невской губы Финского залива и на многочисленных островах Невской дельты. Площадь территории города — 1439 кв. км, из них территория высокоплотной, почти сплошной застройки составляет 650 кв. км.

Геологическое строение территории Санкт-Петербурга обусловлено положением на стыке Балтийского кристаллического щита и Русской плиты. На всей территории развита мощная толща (до 1200 – 1300 м) верхнепротерозойских и палеозойских осадочных пород, образующая осадочный чехол Русской плиты. Они залегают наклонно, со слабым падением под углом 10 - 20' к юго-востоку и образуют северо-западное крыло гигантской пологой вогнутой складки – Московской синеклизы (впадины). Древние породы перекрыты плащом четвертичных отложений различной мощности (местами более 200 м). Четвертичные отложения продолжают накапливаться в наше время.

В четвертичный период территория города неоднократно покрывалась материковыми льдами, деятельность которых сформировала современный рельеф. Рельеф области сформировался в результате длительного взаимодействия внутренних и внешних сил. Историю формирования области условно делят на три этапа:

1 этап - в доледниковое время вследствие неравномерного тектонического поднятия сформировался денудационно–тектонический рельеф;

2 этап - в четвертичное время территория несколько раз покрывалась ледниками, которые неоднократно стаивали;

3 этап - после стаивания последнего ледникового покрова и спуска озерно-ледниковых водоемов (последние 8 – 9 тысяч лет) развитие рельефа происходило под влиянием эрозионно-аккумулятивной деятельности рек, абразии и аккумуляции озерных и морских водоемов, эоловой деятельности, карстовых процессов и морфообразования. Значительное поднятие северного побережья Ладожского озера вызвало перемещение водных масс к югу и затопление южного

Инв. № подл.	Подп. и дата	Инв. № дубл.	Взам. инв. №	Подп. и дата	Лист
Лист	Изм.	№ докум.	Подп.	Дата	

побережья этого озера. Результатом такой трансгрессии явилось возникновение реки Невы (4,5 – 5 тыс. лет назад) м.

До основания Санкт-Петербурга значительная часть территории была заболочена и покрыта лесами.

Почти вся территория Санкт-Петербурга расположена на плоской низкой равнине, имеющей множество древних морских террас. Одна из наиболее известных — Литориновая, начинающаяся в районе станции метро «Автово» и протянувшаяся вдоль проспекта Стачек и всего Петергофского шоссе. Называется по названию Литоринового моря, существовавшего на месте современной Балтики около 7,5—4 тысяч лет назад. На территории центральной части города выделены три террасы Литоринового моря, уступами спускающиеся к Финскому заливу. Каждая из террас имела отличия в строении почвенного покрова и его компонентном составе. Исторический центр города расположен на первой, наиболее низкой, Литориновой морской террасе, которая расчленена рукавами реки Невы, образующими с островами обширную дельту. Почвообразование в дельте реки Невы отличалось высокой динамичностью, связанной с гидрологическим режимом реки и периодическими наводнениями. Каждое затопление открывало новую стадию в развитии почв, определяя специфику процессов синлитогенного почвообразования. В естественном почвенном покрове дельты Невы абсолютно доминировали аллювиальные серогумусовые глеевые почвы. В пределах города террасы сильно изменена человеком, пронизана улицами с интенсивным движением.

Средняя высота центра города над уровнем моря 5 м. Северные районы имеют высоту от 1 (болота Юнтоловского заказника) до 40 м (Поклонная гора). Южные районы — от 5 до 18 м. И только в южных и кое-где в северных пригородах средняя высота рельефа составляет 50-60 м. Наивысшая точка в границах города находится на Дудергофских высотах и составляет 176 м. Самая низкая сухопутная точка находится в Кронштадте — Доковый бассейн со среднегодовой отметкой уровня воды в 11,4 м ниже нуля Кронштадтского футштока.

Инд. № инв.	Инд. № инв.	Инд. № инв.	Инд. № инв.	Инд. № инв.
Подп. и дата	Подп. и дата	Подп. и дата	Подп. и дата	Подп. и дата

В палеозое вся эта территория была покрыта морями. Осадочные отложения того времени — песчаники, пески, глины, известняки — покрывают мощной толщей (свыше 200 метров) кристаллический фундамент, состоящий из гранитов, гнейсов и диабазов. Современный рельеф образовался в результате деятельности ледникового покрова (последнее Валдайское оледенение было 12 тысяч лет назад). После отступления ледника образовалось Литориновое море, уровень которого был на 7—9 м выше современного. 4 тысячи лет назад море отступило и образовалась долина реки Невы. Долина сложена озёрно-ледниковыми и постледниковыми отложениями. Последние 2,5 тысячи лет рельеф почти не менялся.

На наиболее возвышенных местах находились небольшие ареалы аллювиальных почв, в профиле которых заметны признаки альфегумусового процесса и подзолообразования.

В прибрежной зоне в результате деятельности прибоя и русловых процессов реки Невы береговая линия на протяжении тысячелетий постоянно изменялась, появлялись и исчезали мелкие заливы, острова меняли свою форму, увеличивались в размерах.

В краевых, как правило, западных, частях островов процессы абразии берега водами реки Невы и Финского залива препятствовали образованию полноразвитых аллювиальных почв. Здесь формировались слаборазвитые маршевые почвы.

Климат Петербурга умеренный, переходный от умеренно-континентального к умеренно-морскому. Такой тип климата объясняется географическим положением и атмосферной циркуляцией характерной для Ленинградской области. Это обуславливается сравнительно небольшим количеством поступающего на земную поверхность и в атмосферу солнечного тепла.

Из-за небольшого количества солнечного тепла влага испаряется медленно. За год в Санкт-Петербурге бывает в среднем 62 солнечных дня. Поэтому, на протяжении большей части года преобладают дни с облачной, пасмурной погодой, рассеянным освещением. В городе наблюдаются так называемые Белые

Подп. и дата
Взам. инв. №
Инв. № дубл.
Подп. и дата
Инв. № подл.

Лит	Изм.	№ докум.	Подп.	Дата	183/10/2018-ДС92-2022-ТО	Лист
						27

ночи, наступающие 25—26 мая, когда солнце опускается за горизонт не более чем на 9°, и вечерние сумерки практически сливаются с утренними. Заканчиваются белые ночи 16—17 июля. В общей сложности продолжительность белых ночей более 50 дней.

Для города характерна частая смена воздушных масс, обусловленная в значительной степени циклонической деятельностью. Летом преобладают западные и северо-западные ветры, зимой западные и юго-западные.

Общая протяжённость всех водотоков на территории Санкт-Петербурга достигает 282 км, а их водная поверхность составляет около 7 % всей площади. За время существования Санкт-Петербурга гидрологическая сеть города претерпела существенные изменения. Строительство города в низком болотистом месте потребовало сооружения каналов и прудов для осушения. Вынутая при этом земля использовалась для повышения поверхности. В конце XIX века дельта Невы состояла из 48 рек и каналов, образующих 101 остров. С течением времени по мере строительства города многие водоёмы теряли своё первоначальное значение, загрязнялись и засыпались. В XX веке в результате засыпки каналов, проток и рукавов число островов сократилось до 42-х.

Основная водная магистраль города — река Нева, которая впадает в Невскую губу Финского залива, относящегося к Балтийскому морю. Наиболее значительны рукава дельты: Большая и Малая Нева, Большая, Средняя и Малая Невки, Фонтанка, Мойка, Екатерингофка, Крестовка, Карповка, Ждановка, Смоленка, Пряжка, Кронверкский пролив; каналы — Морской канал, Обводный канал, канал Грибоедова, Крюков канал. Основные притоки Невы в черте города: слева — Ижора, Славянка, Мурзинка, справа — Охта, Чёрная речка. Крупнейшие острова в дельте Невы: Васильевский, Петроградский, Крестовский, Декабристов; крупнейший остров в Финском заливе — Котлин. Значительная часть территории Санкт-Петербурга расположена на высотах, не превышающих 1,2—3 м над уровнем моря. Эти районы города подвержены опасности наводнений, связанных главным образом с ветровым нагоном вод в восточной части Финского залива.

Через водные объекты города перекинуто около 800 мостов, в том числе 218 пешеходных.

Инд. № подл.	Подп. и дата
Инд. № дубл.	Взм. инв. №
Инд. № подл.	Подп. и дата
Инд. № подл.	Подп. и дата

Лист	Изм.	№ докум.	Подп.	Дата

183/10/2018-ДС92-2022-ТО

Лист

28

Зелёные насаждения Санкт-Петербурга и пригородов вместе с водной поверхностью занимают около 40 % городской территории. Общая площадь зелёных насаждений превышает 31 тысячу га, в их числе 68 парков, 166 садов, 730 скверов, 232 бульвара, 750 озеленённых улиц. Парки города расположены в различных ландшафтных условиях: на нижней и верхней террасах побережья Финского залива (парки Стрельны, Петергофа и Ломоносова), моренной равнине (парки города Пушкина), камовых Холмах (Шуваловский парк, Осинвая Роща). Основу ряда парков составляют естественные леса, до сих пор сохранившие свой породный состав (Сосновка, Удельный парк). На окраинах города сохранились лесные массивы, оставшиеся от подзоны южной тайги: Юнтоловский заказник, Ржевский лесопарк, лесные островки вдоль реки Охты, Таллинского шоссе, между рекой Невой и железной дорогой на Москву.

Инв. № подл.	Подп. и дата	Инв. № дубл.	Взам. инв. №	Подп. и дата	183/10/2018-ДС92-2022-ТО					Лист
										29
					Лит	Изм.	№ докум.	Подп.	Дата	

### 3. МЕТОДИКА ПОЛЕВЫХ ИССЛЕДОВАНИЙ

В рамках работ по проведению историко-культурного научного археологического обследования (разведки) с целью проведения государственной историко-культурной экспертизы земельного участка по объекту: «Реконструкция газопровода среднего давления между Аптекарьским и Каменным островами», проводилось визуальное обследование объекта и закладка археологических шурфов.

Полевые археологические исследования проводились в соответствии с методическими указаниями и требованиями «Положения о порядке проведения археологических полевых работ и составления научной отчетной документации», утвержденного постановлением Бюро Отделения историко-филологических наук Российской академии наук от 20 июня 2018 г. № 32.

Основная задача проведения археологических исследований на площади планируемого строительства и окружающей территории заключалась в выявлении и фиксации археологических (исторических) памятников, культурных слоев, конструкций и сооружений, сборе и исследовании археологического материала.

Полевые работы включали в себя:

- визуальный осмотр указанной в договоре территории, поиск подъемного материала;
- описание исследуемой территории и ее фотофиксация;
- разбивку археологических шурфов;
- привязка археологических шурфов к ситуационному плану исследуемой территории;
- выборку культурных напластований из шурфов по слоям;
- выявление и изучение археологического материала по слоям;
- фотофиксацию процесса работ;
- фотофиксацию стенок и планиграфии шурфов;
- описание ландшафтной характеристики обнаруженных объектов и фиксацию их современного состояния;
- ведение полевой документации;

Инд. № подл.	Подп. и дата	Инд. № докл.	Взам. инв. №	Подп. и дата	Инд. № инв.	Подп. и дата				183/10/2018-ДС92-2022-ТО			Лист	
													30	
													Лит	Изм.



- рекультивацию шурфов.

Применялся стандартный набор методов, используемых при археологических разведках: предварительные архивно-библиографические изыскания, визуальный осмотр местности, осмотр обнажений культурного слоя, поиск подъемного материала, шурфовка.

Натурные полевые исследования проводились в виде осуществления пеших маршрутов на территории участка обследования. Маршруты осуществлялись на всем протяжении пешим порядком. В качестве осевой линии использовались границы проектируемого объекта, предоставленные заказчиком. Все участки детально фиксировались (фото, описание, привязка к карте). При прохождении маршрутов с целью обнаружения выходов культурного слоя и артефактов осматривались встречающиеся обнажения грунта естественного и антропогенного происхождения.

На перспективных для обнаружения памятников археологии участках производилась закладка шурфов, ориентированных по сторонам света, направленных на поиск культурного слоя и древних артефактов. Количество и места расположения шурфов были обусловлены геоморфологическим состоянием местности и степенью освоенности обследуемой территории, и определялось с таким расчетом, чтобы обеспечить полное выявление и определение границ всех объектов археологического наследия, попадающих в пределы обследуемых земельных участков, с учетом историко-библиографических изысканий и существующих методических рекомендаций 1 шурф на 1 км.

Всего в границах обследования для выявления объектов археологического наследия был заложен 1 шурф размерами 2х2 м, общей площадью 4 кв. м.

Разборка грунта в процессе шурфовки производилась вручную по стратиграфическим слоям с разнородными культурными прослойками и соответствующим им общим планиграфическим горизонтам фиксации. Для выявления структуры плотных поверхностей и удаления грунта в стесненных условиях при расчистке использовались щетки, кисти и совки. Глубина шурфов включала всю толщу напластований, осуществлялась контрольная прокопка верхней части археологически стерильного слоя, подстилающего почвенный

Подп. и дата	
Взм. инв. №	
Инв. № дубл.	
Подп. и дата	
Инв. № подл.	

Лит	Изм.	№ докум.	Подп.	Дата

183/10/2018-ДС92-2022-ТО

Лист

31

горизонт (материка). Проводилась полная фотографическая фиксация обнаруженных объектов, а также всего процесса шурфовочных работ. Все шурфы по окончании работ были засыпаны, почвенное и дерновое покрытие восстановлено.

Все археологические работы проводились при температуре выше 0° С (согласно ст. 3.23 «Положения о порядке проведения археологических полевых работ и составления научной отчетной документации», утвержденного постановлением Бюро Отделения историко-филологических наук Российской академии наук от 20 июня 2018 № 32).

Все разведочные шурфы, документировались, в том числе фотографически, и фиксировались дневниковыми записями. При фиксации находок и объектов в культурном слое, вычерчивании планов горизонтов снятия, профилей бортов шурфов и разрезов использовалась разработанная в ИИМК РАН в 2010 г. методика электронной фиксации и совмещённый с ней программный комплекс. Чертежи планов и стратиграфических профилей были выполнены при помощи системы автоматизированного проектирования и черчения (САПР) с использованием методов фотограмметрии. Все высотные отметки на планах и разрезах представлены в Балтийской системе высот (далее БС).

Для картирования рекогносцировочных шурфов, выявленных объектов и общевидовых фотографий ландшафтной ситуации использованы имеющиеся в распоряжении экспедиции растровые карты масштаба 1:50000 и 1:100000 в формате JPG, а также топографический план масштаба 1:500 в формате DWG, предоставленный заказчиком. Привязка шурфа на участке землеотвода к системе мировых координат произведена с помощью портативных приборов глобального позиционирования Garmin MONTANA. Географические координаты (широта, долгота), определенные в зависимости от внешних условий приема с точностью 5-20 м с помощью встроенных в геоинформационную систему QGIS программных алгоритмов переведены в местную систему координат МСК-1964.

Основные этапы работ фиксировались с помощью цифровых фотоаппаратов с разрешением не менее 5 Мрх. Для указания масштаба и ориентации по сторонам

Инд. № инв. №	Инд. № инв. №	Инд. № инв. №	Инд. № инв. №	Инд. № инв. №
Подп. и дата	Подп. и дата	Подп. и дата	Подп. и дата	Подп. и дата
Инд. № подл.	Инд. № подл.	Инд. № подл.	Инд. № подл.	Инд. № подл.

Лит	Изм.	№ докум.	Подп.	Дата

183/10/2018-ДС92-2022-ТО

Лист

32

света при фотографировании использовался набор телескопических реек длиной 4 м с сантиметровыми делениями, двухцветная стрелка «север».

Инв. № подл.	Подп. и дата				Лист
	Взам. инв. №				
Инв. № подл.	Подп. и дата				33
	Инв. № дудл.				
Лит	Изм.	№ докум.	Подп.	Дата	183/10/2018-ДС92-2022-ТО

#### 4. ПОЛЕВЫЕ ИССЛЕДОВАНИЯ

Участок обследования по объекту: «Реконструкция газопровода среднего давления между Аптекарским и Каменным островами» расположен в северной части Петроградского района г. Санкт-Петербурга на Каменном острове (рис. 1-4).

Общая протяженность участка обследования составила 199 м.

Южная оконечность трассы берет своё начало на пересечении набережной Малой Невки и Боковой аллеи, затем проходит полукругом по набивной дорожке Боковой аллеи и поворачивает на северо-запад, проходя по газону вдоль Средней аллеи около 178 м завершается в районе пересечения Средней и 1-й Берёзовой аллей (рис. 18-22).

В ходе полевых археологических работ произведен натурный осмотр участка, заложен 1 шурф размерами 2х2 м, общей площадью 4 кв. м., с целью выявления культурного слоя на территории обследования.

#### Шурф 1 (рис. 23-37)

Шурф 1 заложен в юго-восточной части трассы обследования на газоне, в 6 м восточнее Средней аллеи. Дневная поверхность шурфа относительно ровная, покрыта дерном, находилась на отметке 2,66 - 2,71 м БС. Шурф ориентирован по сторонам света.

Координаты поворотных точек шурфа 1  
(сначала север потом восток)

№ точки	МСК-1964		WGS 84	
	N	E	N	E
1	98859.138	112412.2872	59.977026052	30.292697592
2	98859.138	112414.2872	59.977025973	30.292733409
3	98857.138	112414.2872	59.977008022	30.292733250
4	98857.138	112412.2872	59.977008101	30.292697433

После снятия дерна был обнаружен слой темно-серой супеси мощностью около 22 см.

После разборки слоя темно-серой супеси на отметках 2,36-2,46 м БС. Был обнаружен слой светло-серой супеси мешаной со строительным мусором. Слой

Подп. и дата
Взам. инв. №
Инв. № дубл.
Подп. и дата
Инв. № подл.

Лит	Изм.	№ докум.	Подп.	Дата

183/10/2018-ДС92-2022-ТО

Лист

34

светло-серой супеси мешаной со строительным мусором сменял слой строительного мусора, состоящий из крупных фрагментов кирпичей и кирпичной крошки. Слой строительного мусора залегал не равномерно. В юго-западной части шурфа он был обнаружен на отметках 1,68-1,25 м БС, в северо-восточной части шурфа на отметках 1,28-1,05 м БС.

Судя по картографическим данным данные слои представляют собой засыпку канала, который проходил вдоль Средней аллеи в XVIII- XIX вв.

После того как глубина шурфа превысила высоту 1,5 м создалась угроза обрушения нестабильных сыпучих стенок. В целях безопасности было решено зафиксировать горизонт строительного мусора и сократить площадь шурфа до квадрата 1х1 м. в северо-западном углу. На данной площади строительный мусор был прокопан на глубину около 70 см и на отметке 0,30-0,33 м БС была обнаружена материковая поверхность, представляющая собой светло-желтую супесь, которая тотчас же была затоплена обильно поступающими грунтовыми водами. Все попытки откачать грунтовые воды успеха не имели.

В шурфе 1 прослежена следующая стратиграфия напластований:

1. Дерн – мощностью до 10 см.
2. Темно-серая супесь – мощностью до 22 см
3. Светло-серая супесь мешаная со строительным мусором – мощностью от 45 см в южной стенке до 1,34 см в западной стенке
4. Строительный мусор – мощностью 68 см в видимой части южной стенки; 90 см в западной стенке; 70 см в северной.
5. Светло-желтая супесь (материк) – затоплен водой.

Максимальная глубина шурфа – 2,36 м.

По окончании земляных работ шурф был рекультивирован.

В ходе работ находки не обнаружены.

Инв. № подл.	Подп. и дата	Инв. № дубл.	Взам. инв. №	Подп. и дата	Лит	Изм.	№ докум.	Подп.	Дата	183/10/2018-ДС92-2022-ТО	Лист
											35

70  
**ЗАКЛЮЧЕНИЕ**

В ходе выполнения научно-исследовательских археологических работ в виде историко-культурного научного археологического обследования (разведки) с целью проведения государственной историко-культурной экспертизы земельного участка по объекту: «Реконструкция газопровода среднего давления между Аптекарем и Каменными островами», были проведены следующие работы:

1. Составление исторической справки по результатам архивно-библиографических и научных изысканий;
2. Обследование земельного участка общей протяженностью 199 м.
3. В рамках визуального обследования была произведена фотофиксация современного состояния объекта и окружающей территории;
4. В ходе проведения археологического обследования заложен 1 шурф размерами 2х2 м, общей площадью 4 кв. м.

**По результатам проведенных работ можно сделать следующие выводы:**

На участке обследования объекты археологического наследия и признаки наличия объектов археологического наследия не обнаружены. Культурный слой и археологические находки отсутствуют.

Стратиграфия шурфа, до уровня светло-желтой супеси (материка), представлена переотложенными слоями засыпки русла канала, проходившего, согласно картографическим данным, вдоль Средней аллеи в XVIII-XIX вв.

Таким образом, на территории участка обследования по объекту: «Реконструкция газопровода среднего давления между Аптекарем и Каменными островами», в ходе работ объектов культурного (археологического) наследия не выявлено. Объекты, обладающие признаками объекта культурного наследия, отсутствуют. Значимый культурный слой не зафиксирован.



д.и.н. А.В. Поляков

Подп. и дата
Взам. инв. №
Инв. № дубл.
Подп. и дата
Инв. № подл.

Лит	Изм.	№ докм.	Подп.	Дата

183/10/2018-ДС92-2022-ТО

Лист

36

## СПИСОК ИСТОЧНИКОВ И ЛИТЕРАТУРЫ

1. Алексеева С.В., Балашов Е.А., Владимирович А.Г. и др. Топонимическая Энциклопедия Санкт-Петербурга. К трехсотлетию Санкт-Петербурга. - СПб. 2002.
2. Археологическое изучение Санкт-Петербурга в 1996-2004гг. - СПб.:Изд-во СПбГУ, 2005.
3. Витязева В.А. Каменный остров. – Л.:Лениздат, 1990.
4. Кепсу С. Петербург до Петербурга. История устья Невы до основания города Петра.- СПб. 2000.
5. Луппов С.П. История строительства Петербурга в первой четверти XVIII в. – М;Л: Издательство Академии наук, 1957.
6. Семенцов С.В. Развитие Приневья и Приладожья в VIII-XVII вв. – основа создания Санкт-Петербурга и всей Санкт-петербургской агломерации// Елагинские чтения. Выпуск 1. -СПб. 2003.
7. Славницкий Н.Р. Борьба за крепости и складывание системы обороны на северо-западе России в царствование Петра I. – СПб.:Нестор-История, 2018.
8. Сорокин П.Е. О системе расселения в Приневье в допетровское время //Сельская Русь в IX–XVI вв. М. 2008.

Инв. № подл.	Подп. и дата	Инв. № дубл.	Взам. инв. №	Подп. и дата	Лит	Изм.	№ докум.	Подп.	Дата	183/10/2018-ДС92-2022-ТО	Лист
											37

## СПИСОК ИЛЛЮСТРАЦИЙ

Рис. 1. Санкт-Петербург, Реконструкция газопровода среднего давления между Аптекарским и Каменным островами. Расположение трассы обследования на карте Санкт-Петербурга.

Рис. 2. Санкт-Петербург, Реконструкция газопровода среднего давления между Аптекарским и Каменным островами. Расположение трассы обследования на карте Петроградского р-на Санкт-Петербурга.

Рис. 3. Санкт-Петербург, Реконструкция газопровода среднего давления между Аптекарским и Каменным островами. Расположение трассы обследования на карте Каменного острова.

Рис. 4. Санкт-Петербург, Реконструкция газопровода среднего давления между Аптекарским и Каменным островами. Расположение трассы обследования на спутниковом снимке.

Рис. 5. Месторасположения участка обследования на фрагменте карты «бывших губерний Иван-Города, Яма, Капорья и Нэтеборга», авторства Бергенгейма 1676 г.

Рис. 6. Трасса обследования на Планае Санкт-Петербурга 1716 г.

Рис. 7. Трасса обследования на плане Санкт-Петербурга 1776 г., составленного Х.М. Ротом.

Рис. 8. Трасса обследования на плане Санкт-Петербурга 1787 г.

Рис. 9. Трасса обследования на фрагменте Атласа Санкт-Петербурга 1798 г.

Рис. 10. Трасса обследования на фрагменте плана Санкт-Петербурга авторства Савинкова 1804г.

Рис. 11. Трасса обследования на Подробном плане столичного города Санкт-Петербурга авторства Шуберта 1828г.

Рис. 12. Трасса обследования на План Петербургской части города 1861 г.

Рис. 13. Трасса обследования на Планае Санкт-Петербурга 1910 г. из справочника Суворина

Рис. 14. Санкт-Петербург, Реконструкция газопровода среднего давления между Аптекарским и Каменным островами. Схема топографического плана.

Рис. 15 Санкт-Петербург, Реконструкция газопровода среднего давления между Аптекарским и Каменным островами. Топографический план трассы обследования Лист 1.

Рис. 16. Санкт-Петербург, Реконструкция газопровода среднего давления между Аптекарским и Каменным островами. Топографический план трассы обследования с отмеченным месторасположением археологического шурфа. Лист 2.

Рис. 17. Санкт-Петербург, Реконструкция газопровода среднего давления между Аптекарским и Каменным островами. Схема размещения точек съемки общих видов трассы обследования.

Рис. 18. Санкт-Петербург, Реконструкция газопровода среднего давления между Аптекарским и Каменным островами. Общий вид трассы. Точка съемки 1. Вид на запад.

Рис. 19. Санкт-Петербург, Реконструкция газопровода среднего давления между Аптекарским и Каменным островами. Общий вид трассы. Точка съемки 2. Вид на северо-запад.

Рис. 20. Санкт-Петербург, Реконструкция газопровода среднего давления между Аптекарским и Каменным островами. Общий вид трассы. Точка съемки 3. Вид на северо-запад.

Рис. 21. Санкт-Петербург, Реконструкция газопровода среднего давления между Аптекарским и Каменным островами. Общий вид трассы. Точка съемки 4. Вид на северо-запад.

Подп. и дата	Инв. № инв. №	Инв. № дубл.	Подп. и дата	Инв. № подл.						
Лит	Изм.	№ докум.	Подп.	Дата	183/10/2018-ДС92-2022-ТО					Лист
										38



Рис. 22. Санкт-Петербург, Реконструкция газопровода среднего давления между Аптекарским и Каменным островами. Общий вид трассы. Точка съемки 5. Вид на юг.

Рис. 23. Санкт-Петербург, Реконструкция газопровода среднего давления между Аптекарским и Каменным островами. Шурф 1. Вид до начала работ. Вид на север.

Рис. 24. Санкт-Петербург, Реконструкция газопровода среднего давления между Аптекарским и Каменным островами. Шурф 1. Чертежи. План до начала работ.

Рис. 25. Санкт-Петербург, Реконструкция газопровода среднего давления между Аптекарским и Каменным островами. Шурф 1. Фотофиксация по уровню строительного мусора и грунтовыми водам. Уровень остановки работ. Вид на север.

Рис. 26. Санкт-Петербург, Реконструкция газопровода среднего давления между Аптекарским и Каменным островами. Шурф 1. Фотофиксация по уровню строительного мусора и грунтовыми водам. Уровень остановки работ. Вид на юг.

Рис. 27. Санкт-Петербург, Реконструкция газопровода среднего давления между Аптекарским и Каменным островами. Шурф 1. Чертежи. План по слою строительного мусора и грунтовыми водам.

Рис. 28. Санкт-Петербург, Реконструкция газопровода среднего давления между Аптекарским и Каменным островами. Шурф 1. Фотофиксация стратиграфии северной стенки.

Рис. 29. Санкт-Петербург, Реконструкция газопровода среднего давления между Аптекарским и Каменным островами. Шурф 1. Фотофиксация стратиграфии западной стенки.

Рис. 30. Санкт-Петербург, Реконструкция газопровода среднего давления между Аптекарским и Каменным островами. Шурф 1. Фотофиксация стратиграфии южной стенки.

Рис. 31. Санкт-Петербург, Реконструкция газопровода среднего давления между Аптекарским и Каменным островами. Шурф 1. Фотофиксация стратиграфии восточной стенки.

Рис. 32. Санкт-Петербург, Реконструкция газопровода среднего давления между Аптекарским и Каменным островами. Шурф 1. Чертежи. Старатиграфические разрезы стенок шурфа.

Рис. 33. Санкт-Петербург, Реконструкция газопровода среднего давления между Аптекарским и Каменным островами. Шурф 1. Фотофиксация после рекультивации. Вид на север.

Инд. № подл.	Подп. и дата	Инд. № дцбл.	Взам. инв. №	Подп. и дата						Лист
					183/10/2018-ДС92-2022-ТО					39
Лит.	Изм.	№ докум.	Подп.	Дата						

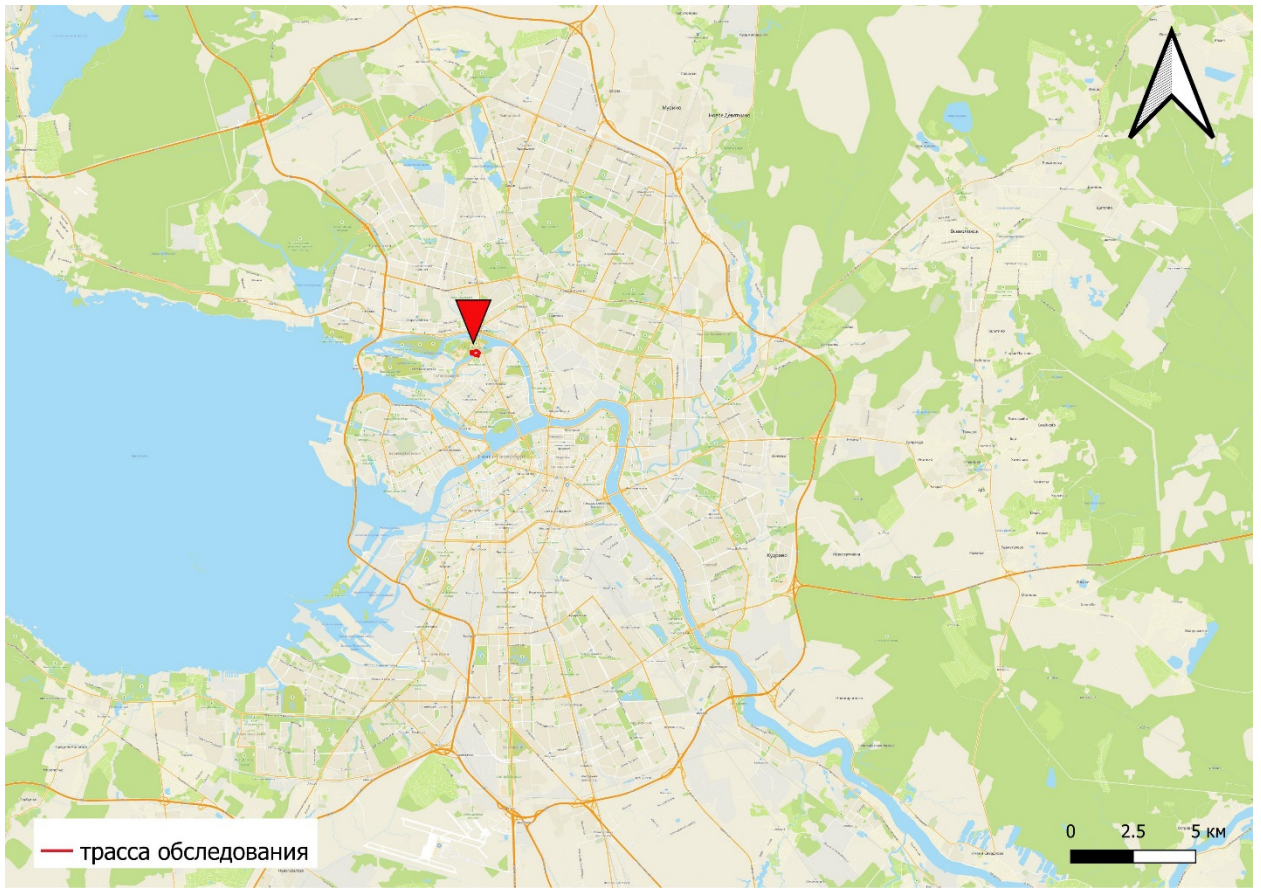


Рис. 1. Санкт-Петербург, Реконструкция газопровода среднего давления между Аптекарским и Каменным островами. Расположение трассы обследования на карте Санкт-Петербурга.



Рис. 2. Санкт-Петербург, Реконструкция газопровода среднего давления между Аптекарским и Каменным островами. Расположение трассы обследования на карте Петроградского р-на Санкт-Петербурга.

Подп. и дата
Взам. инв. №
Инв. № дубл.
Подп. и дата
Инв. № подл.

Лит	Изм.	№ докум.	Подп.	Дата

183/10/2018-ДС92-2022-ТО



Рис. 3. Санкт-Петербург, Реконструкция газопровода среднего давления между Аптекарским и Каменным островами. Расположение трассы обследования на карте Каменного острова.



Рис. 4. Санкт-Петербург, Реконструкция газопровода среднего давления между Аптекарским и Каменным островами. Расположение трассы обследования на спутниковом снимке.

Инв. № подл.	
Подп. и дата	
Инв. № дубл.	
Взам. инв. №	
Подп. и дата	
Инв. № инв.	
Подп. и дата	

Лит	Изм.	№ докум.	Подп.	Дата

183/10/2018-ДС92-2022-ТО



Рис. 5. Месторасположения участка обследования на фрагменте карты «бывших губерний Иван-Города, Яма, Капорья и Нэтеборга», авторства Бергенгейма 1676 г.

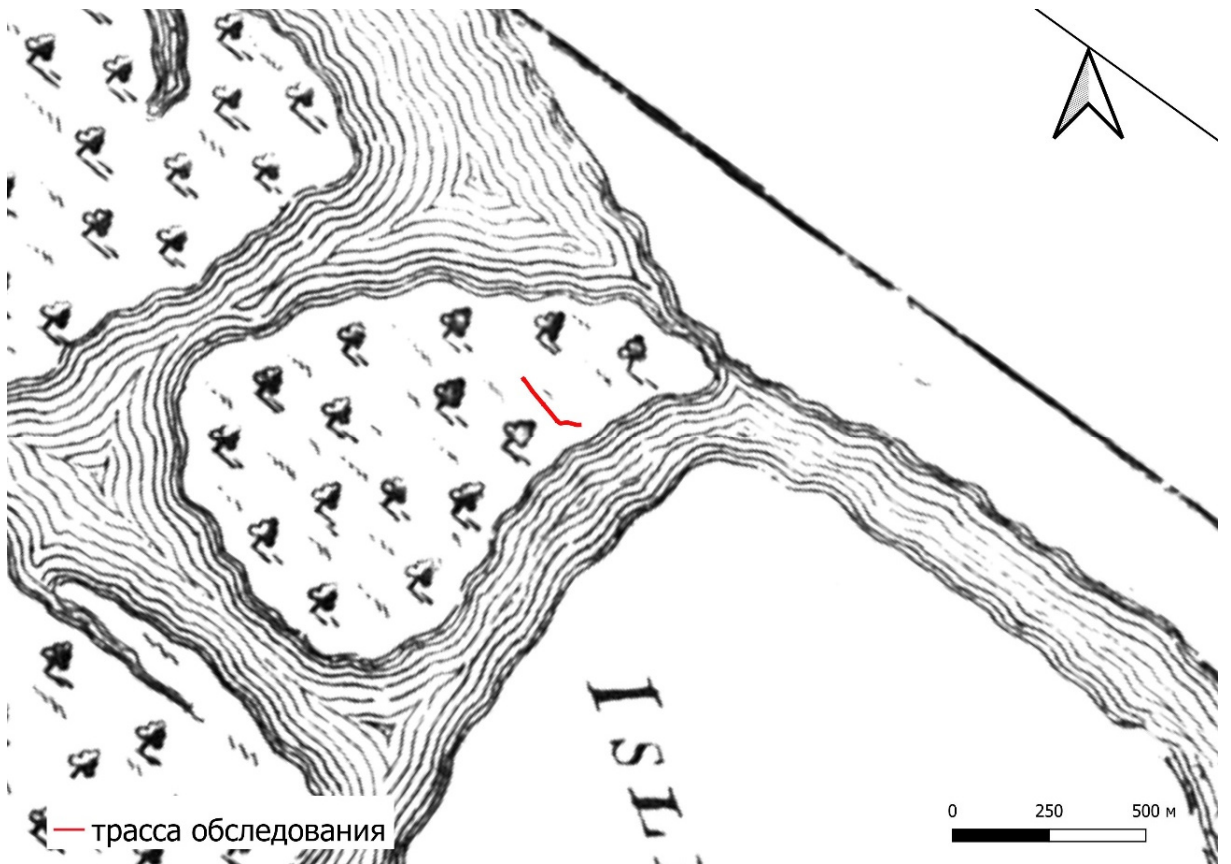


Рис. 6. Трасса обследования на Планае Санкт-Петербурга 1716 г.

Подп. и дата
Взам. инв. №
Инв. № дубл.
Подп. и дата
Инв. № подл.

Лит	Изм.	№ докум.	Подп.	Дата

183/10/2018-ДС92-2022-ТО

Лист

42

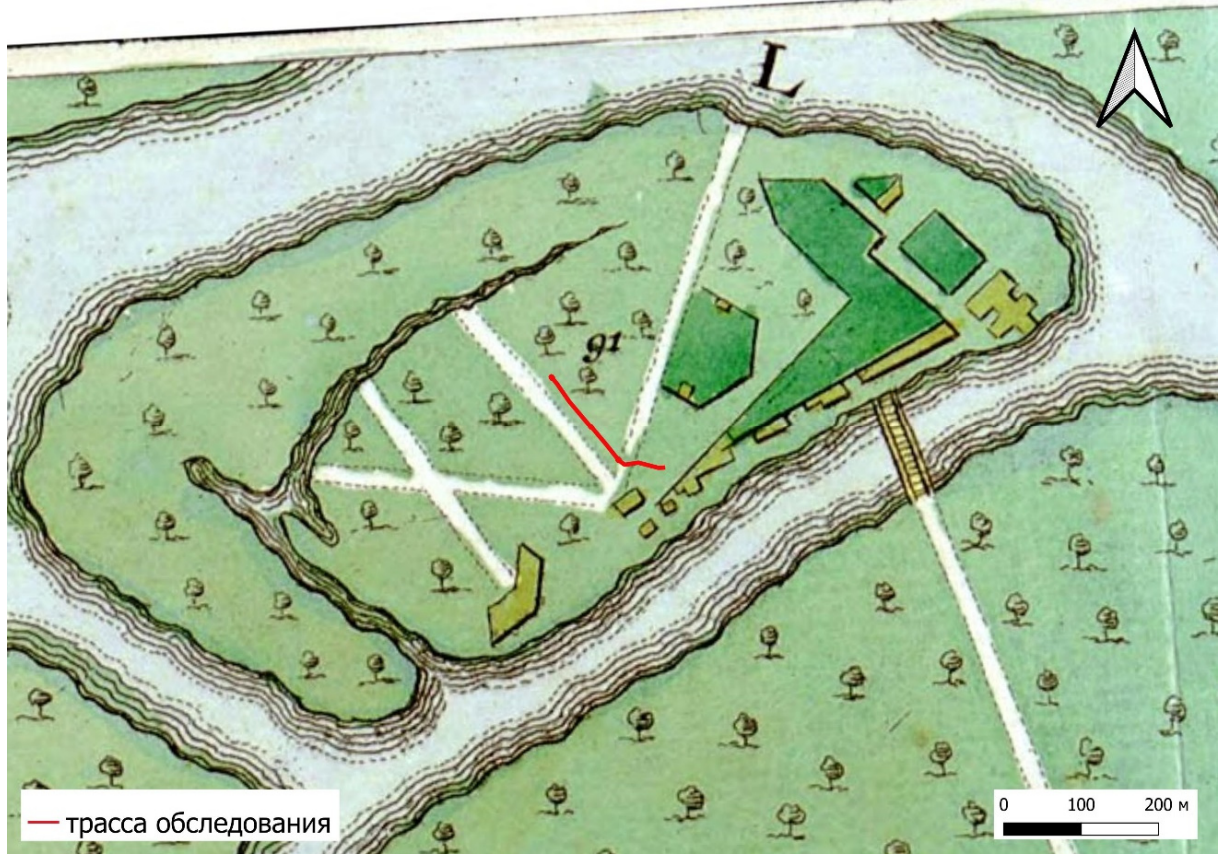


Рис. 7. Трасса обследования на плане Санкт-Петербурга 1776 г., составленного Х.М. Ротом.

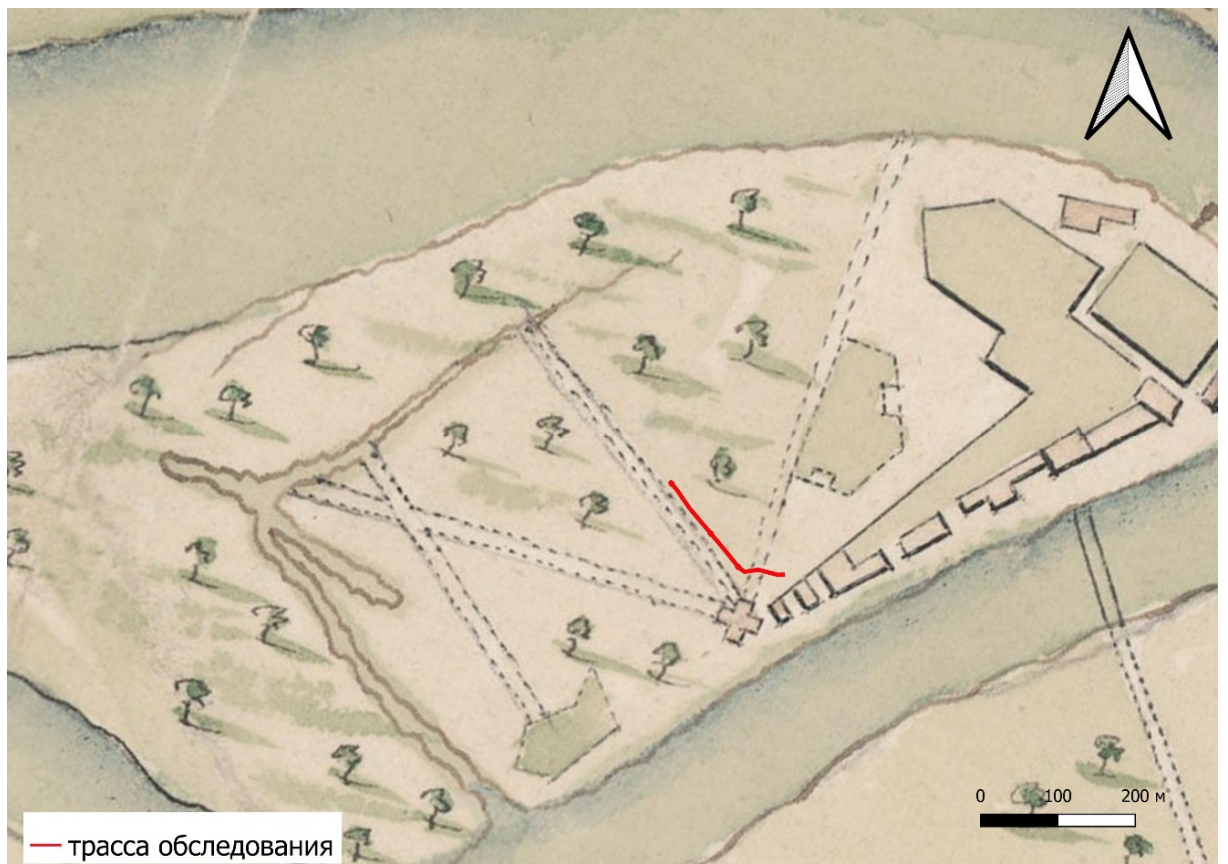


Рис. 8. Трасса обследования на плане Санкт-Петербурга 1787 г.

Инв. № подл.	Подп. и дата
Инв. № дубл.	Взам. инв. №
Подп. и дата	Подп. и дата

Лит	Изм.	№ докум.	Подп.	Дата
-----	------	----------	-------	------

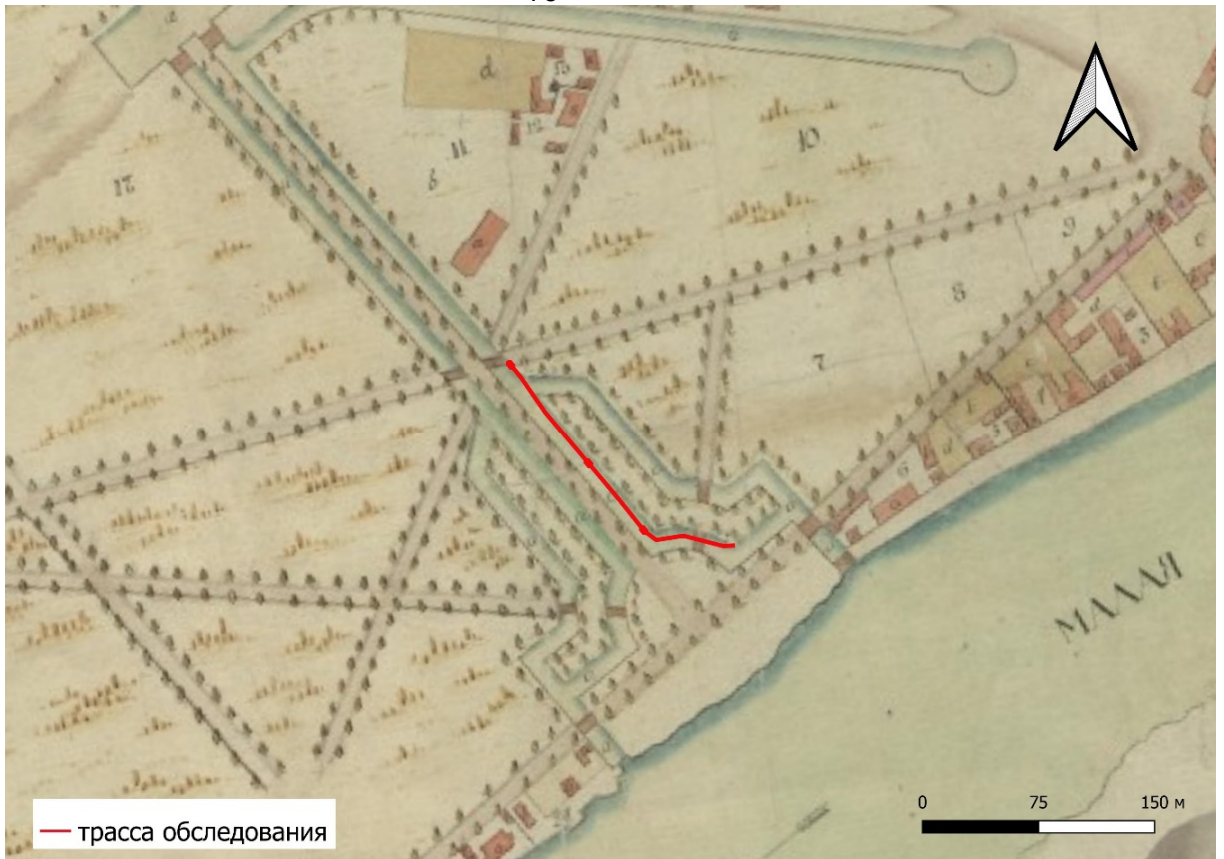


Рис. 9. Трасса обследования на фрагменте Атласа Санкт-Петербурга 1798 г.

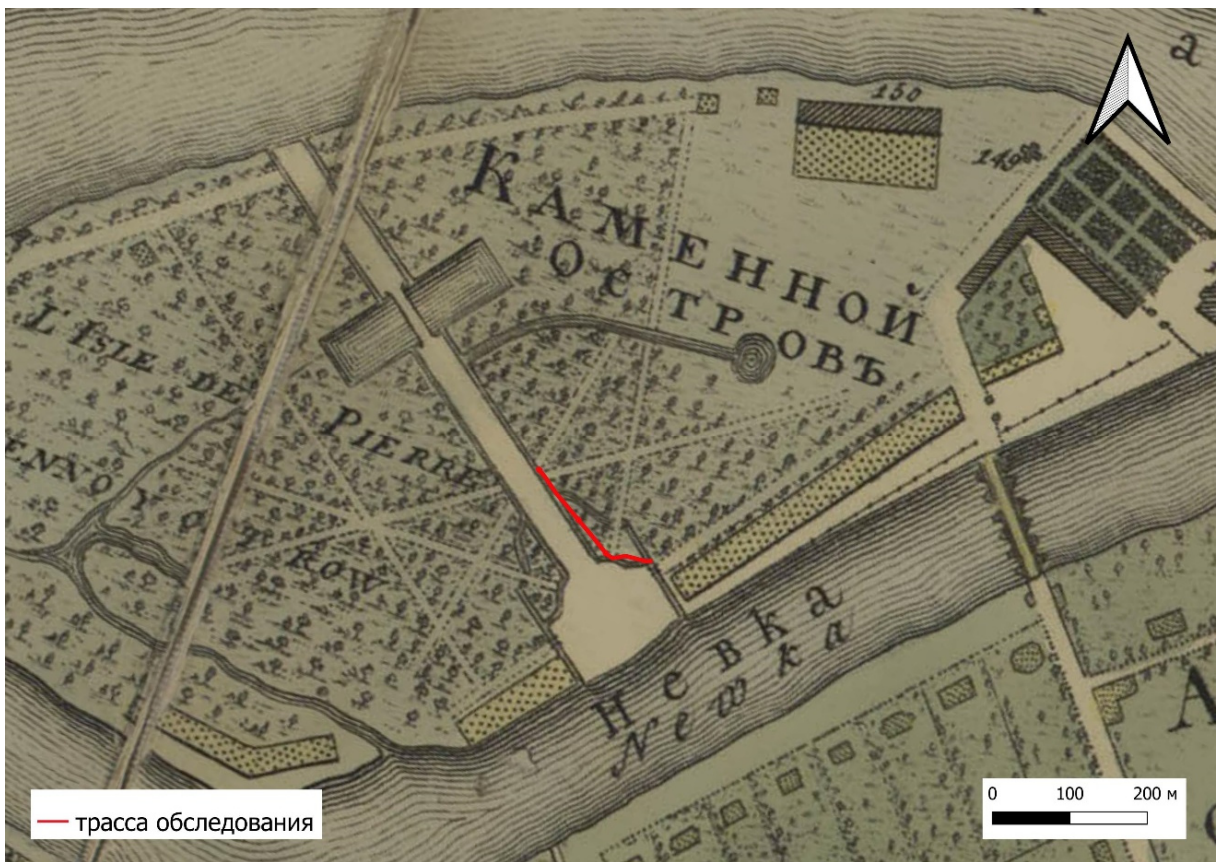


Рис. 10. Трасса обследования на фрагменте плана Санкт-Петербурга авторства Савинкова 1804г.

Подп. и дата
Взм. инв. №
Инв. № дубл.
Подп. и дата
Инв. № подл.

Лит	Изм.	№ докум.	Подп.	Дата

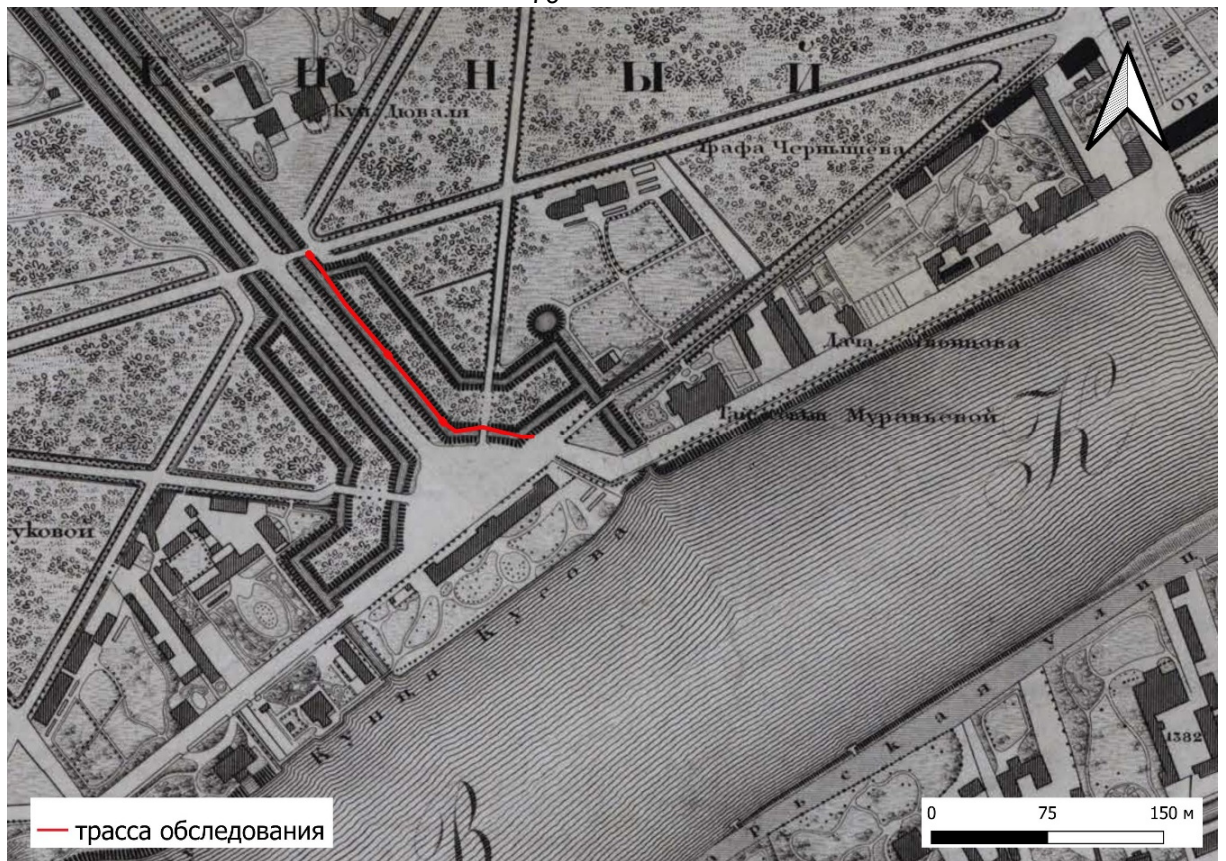


Рис. 11. Трасса обследования на Подробном плане столичного города Санкт-Петербурга авторства Шуберта 1828г.

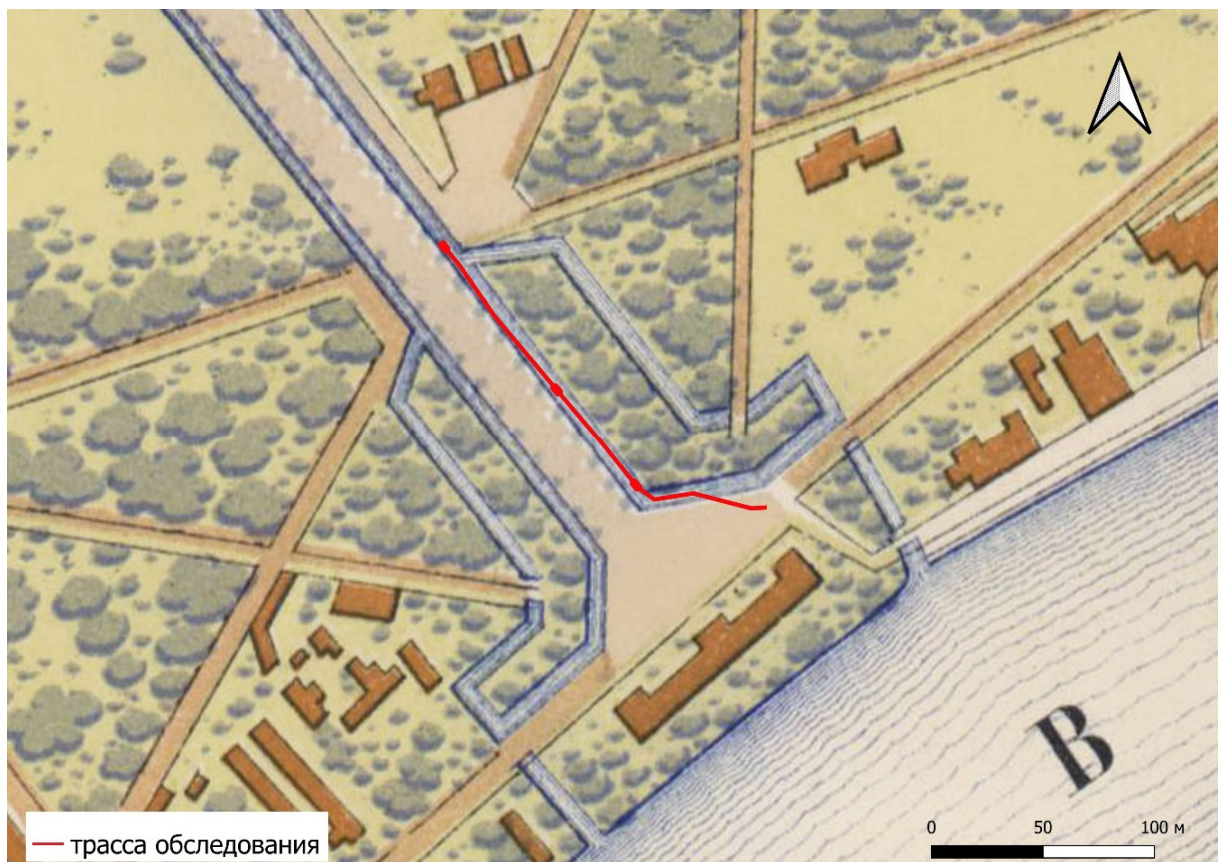


Рис. 12. Трасса обследования на План Петербургской части города 1861 г.

Инв. № подл.	Подп. и дата
Инв. № дубл.	Взам. инв. №
Подп. и дата	Подп. и дата
Инв. № подл.	Подп. и дата

Лит	Изм.	№ докум.	Подп.	Дата

183/10/2018-ДС92-2022-ТО

Лист

45

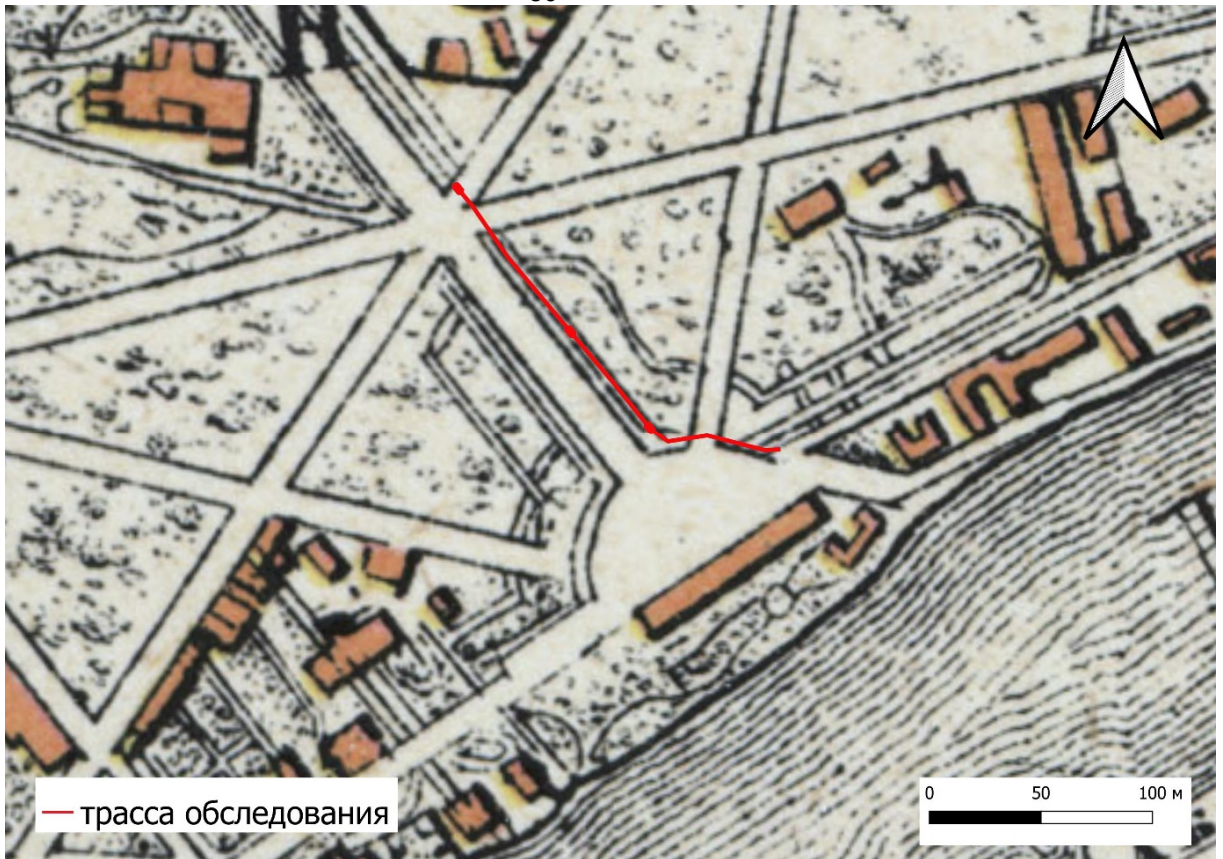


Рис. 13. Трасса обследования на Планае Санкт-Петербурга 1910 г. из справочника Суворина

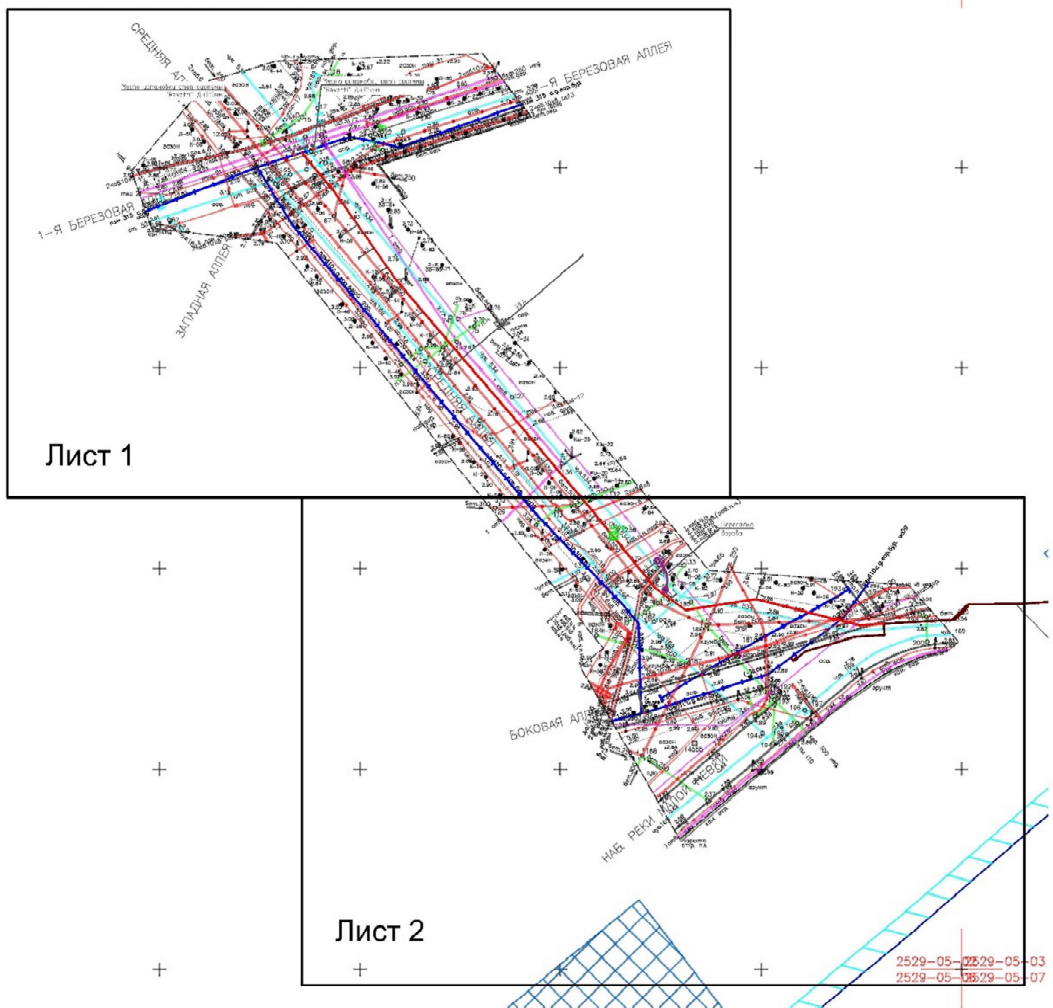


Рис. 14. Санкт-Петербург, Реконструкция газопровода среднего давления между Аптекарским и Каменным островами. Схема топографического плана.

Подп. и дата
Взм. инв. №
Инв. № дубл.
Подп. и дата
Инв. № подл.

Лит	Изм.	№ докум.	Подп.	Дата

183/10/2018-ДС92-2022-ТО



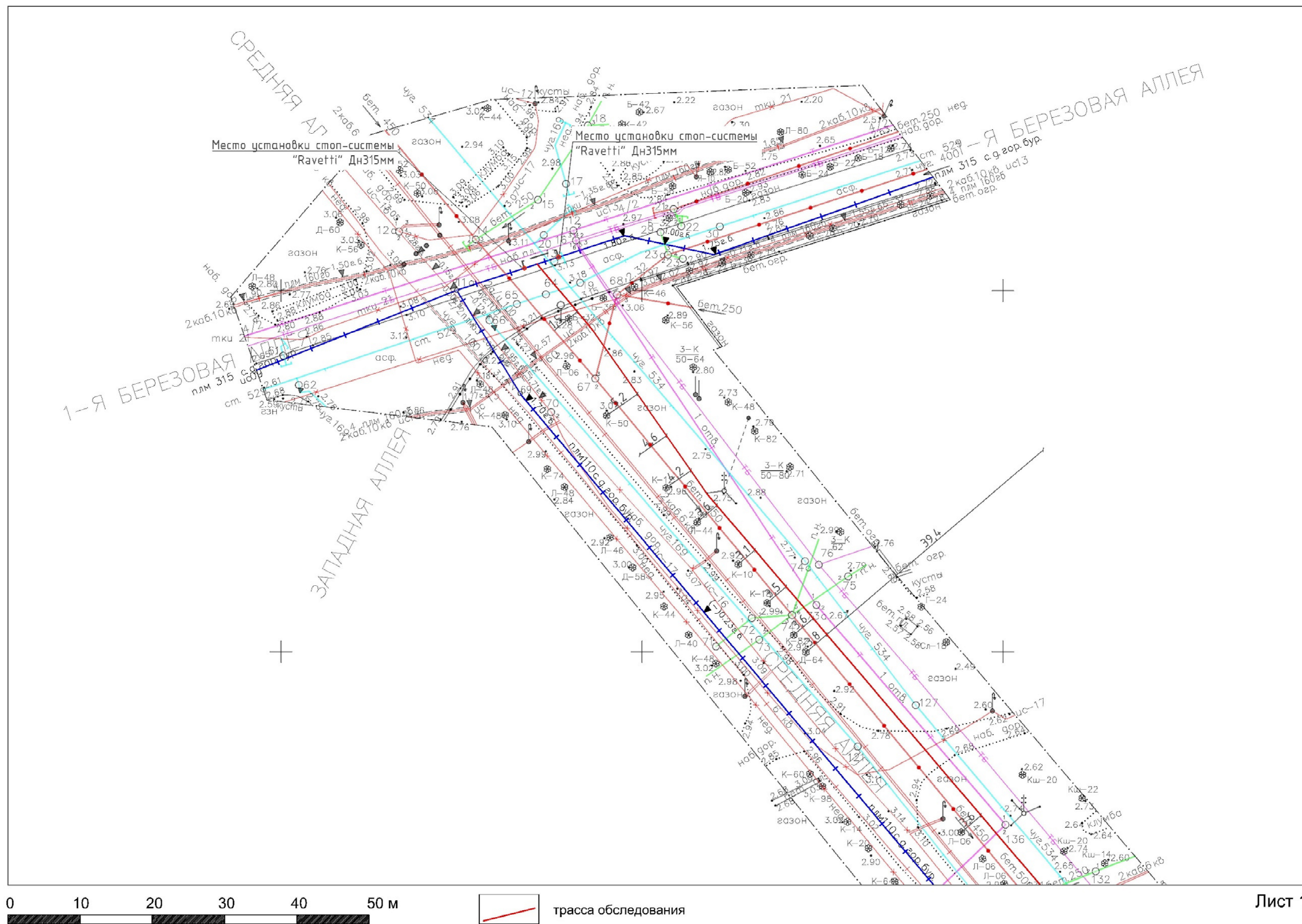


Рис. 15 Санкт-Петербург, Реконструкция газопровода среднего давления между Аптекарским и Каменным островами. Топографический план трассы обследования. Лист 1.

Инв. № подл.	Подп. и дата
Инв. № дубл.	Взам. инв. №
Инв. № подл.	Подп. и дата

Лист	Изм.	№ докц.	Подп.	Дата

183/10/2018-ДС92-2022-ТО

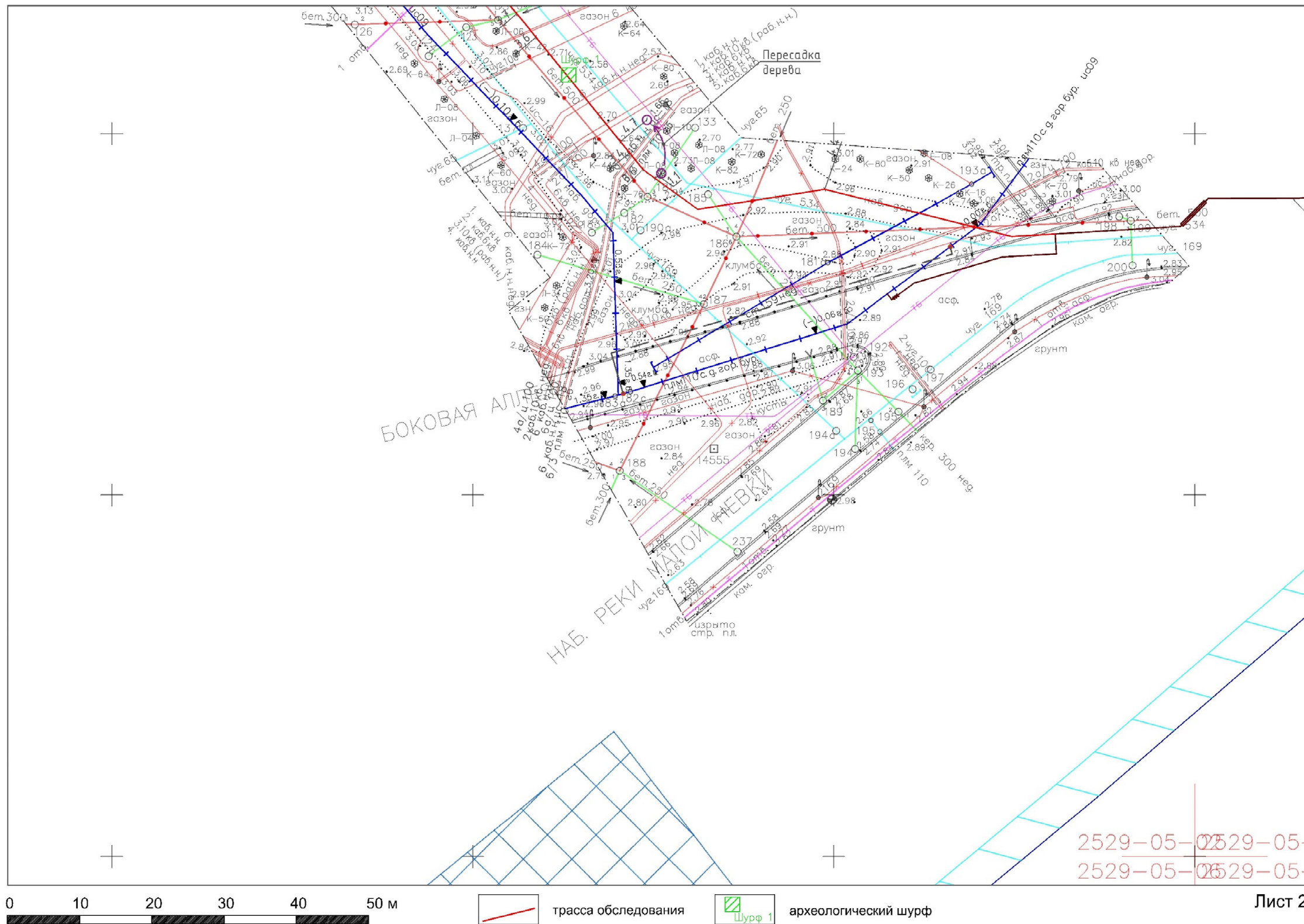


Рис. 16. Санкт-Петербург, Реконструкция газопровода среднего давления между Аптекарским и Каменным островами. Топографический план трассы обследования с отмеченным месторасположением археологического шурфа. Лист 2.

Инв. № подл.	Подп. и дата
Инв. № дубл.	Взам. инв. №
Инв. № подл.	Подп. и дата

Лит	Изм.	№ докм.	Подп.	Дата

183/10/2018-ДС92-2022-ТО

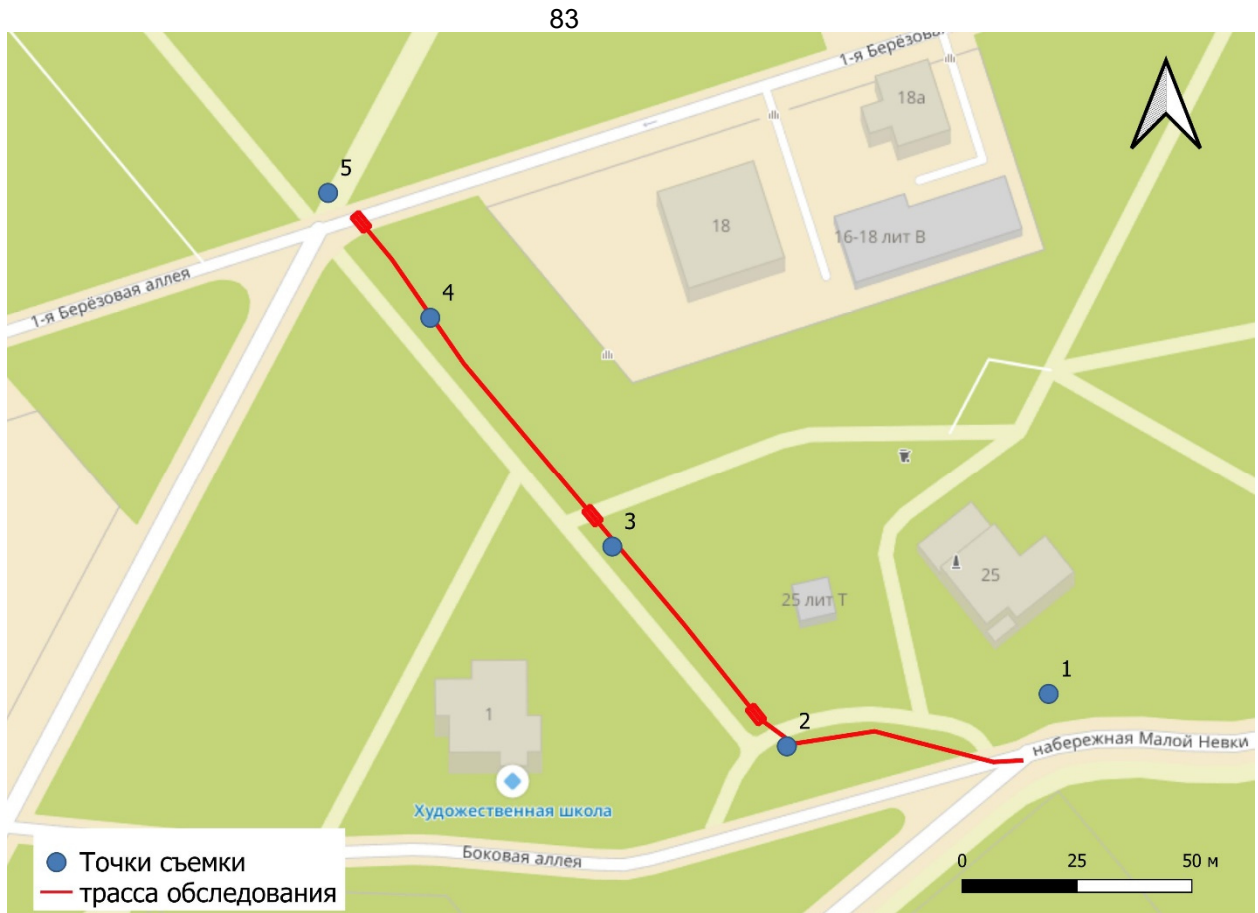


Рис. 17. Санкт-Петербург, Реконструкция газопровода среднего давления между Аптекарским и Каменным островами. Схема размещения точек съёмки общих видов трассы обследования.

Инв. № подл.	Подп. и дата	Взам. инв. №	Подп. и дата

Лит	Изм.	№ докум.	Подп.	Дата

183/10/2018-ДС92-2022-ТО

Лист

49



Рис. 18. Санкт-Петербург, Реконструкция газопровода среднего давления между Аптекарским и Каменным островами. Общий вид трассы. Точка съемки 1. Вид на запад.



Рис. 19. Санкт-Петербург, Реконструкция газопровода среднего давления между Аптекарским и Каменным островами. Общий вид трассы. Точка съемки 2. Вид на северо-запад.

Подп. и дата
Взам. инв. №
Инв. № дубл.
Подп. и дата
Инв. № подл.

Лит	Изм.	№ докум.	Подп.	Дата

183/10/2018-ДС92-2022-ТО

Лист

50



Рис. 20. Санкт-Петербург, Реконструкция газопровода среднего давления между Аптекарским и Каменным островами. Общий вид трассы. Точка съемки 3. Вид на северо-запад.



Рис. 21. Санкт-Петербург, Реконструкция газопровода среднего давления между Аптекарским и Каменным островами. Общий вид трассы. Точка съемки 4. Вид на северо-запад.

Подп. и дата
Взам. инв. №
Инв. № дубл.
Подп. и дата
Инв. № подл.

Лит	Изм.	№ докум.	Подп.	Дата

183/10/2018-ДС92-2022-ТО

Лист

51



Рис. 22. Санкт-Петербург, Реконструкция газопровода среднего давления между Аптекарским и Каменным островами. Общий вид трассы. Точка съемки 5. Вид на юг.




Рис. 23. Санкт-Петербург, Реконструкция газопровода среднего давления между Аптекарским и Каменным островами. Шурф 1. Вид до начала работ. Вид на север.

Подп. и дата	
Взам. инв. №	
Инв. № дубл.	
Подп. и дата	
Инв. № подл.	

Лит	Изм.	№ докум.	Подп.	Дата

183/10/2018-ДС92-2022-ТО

Лист

52

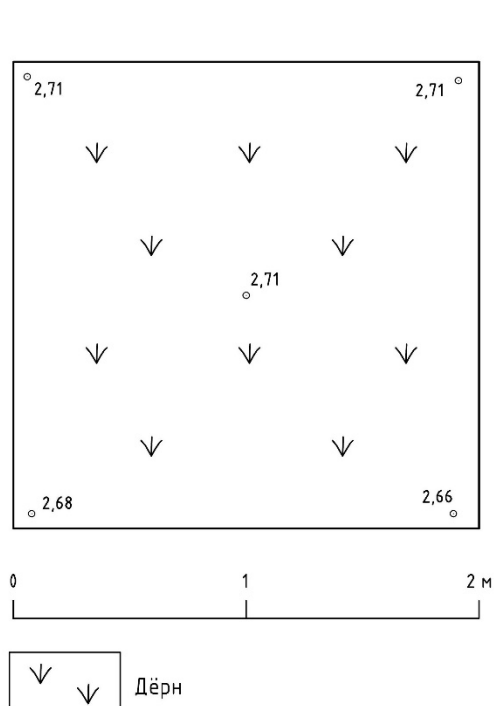


Рис. 24. Санкт-Петербург, Реконструкция газопровода среднего давления между Аптекарским и Каменным островами. Шурф 1. Чертежи. План до начала работ.



Рис. 25. Санкт-Петербург, Реконструкция газопровода среднего давления между Аптекарским и Каменным островами. Шурф 1. Фотофиксация по уровню строительного мусора и грунтовыми водами. Уровень остановки работ. Вид на север.

Подп. и дата
Взам. инв. №
Инв. № дубл.
Подп. и дата
Инв. № подл.

Лит	Изм.	№ докум.	Подп.	Дата

183/10/2018-ДС92-2022-ТО

Лист

53



Рис. 26. Санкт-Петербург, Реконструкция газопровода среднего давления между Аптекарским и Каменным островами. Шурф 1. Фотофиксация по уровню строительного мусора и грунтовым водам. Уровень остановки работ. Вид на юг.

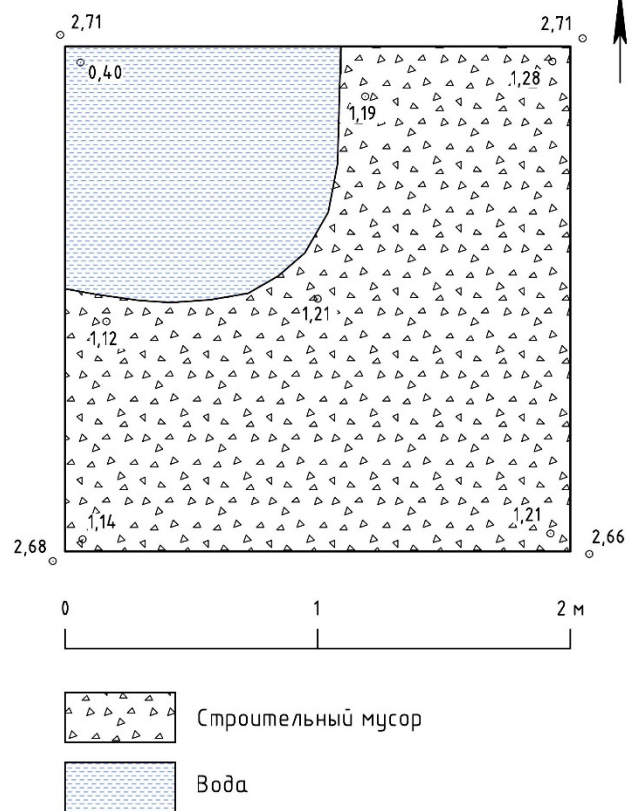


Рис. 27. Санкт-Петербург, Реконструкция газопровода среднего давления между Аптекарским и Каменным островами. Шурф 1. Чертежи. План по слою строительного мусора и грунтовым водам.

Подп. и дата
Взам. инв. №
Инв. № дубл.
Подп. и дата
Инв. № подл.

Лит	Изм.	№ докум.	Подп.	Дата

183/10/2018-ДС92-2022-ТО

Лист

54





Рис. 28. Санкт-Петербург, Реконструкция газопровода среднего давления между Аптекарским и Каменным островами. Шурф 1. Фотофиксация стратиграфии северной стенки.

Инв. № подл.	Подп. и дата
Инв. № дубл.	Взам. инв. №
Подп. и дата	Подп. и дата
Инв. № подл.	Подп. и дата

Лит	Изм.	№ докум.	Подп.	Дата

183/10/2018-ДС92-2022-ТО

Лист

55



Рис. 29. Санкт-Петербург, Реконструкция газопровода среднего давления между Аптекарским и Каменным островами. Шурф 1. Фотофиксация стратиграфии западной стенки.

Инв. № подл.	Подп. и дата
Инв. № дубл.	Взам. инв. №
Подп. и дата	Подп. и дата

Лит	Изм.	№ докум.	Подп.	Дата

183/10/2018-ДС92-2022-ТО

Лист

56



Рис. 30. Санкт-Петербург, Реконструкция газопровода среднего давления между Аптекарским и Каменным островами. Шурф 1. Фотофиксация стратиграфии южной стенки.



Рис. 31. Санкт-Петербург, Реконструкция газопровода среднего давления между Аптекарским и Каменным островами. Шурф 1. Фотофиксация стратиграфии восточной стенки.

Инв. № подл.	Подп. и дата
Инв. № дубл.	Взам. инв. №
Подп. и дата	
Инв. № подл.	

Лит	Изм.	№ докум.	Подп.	Дата

183/10/2018-ДС92-2022-ТО

Лист

57

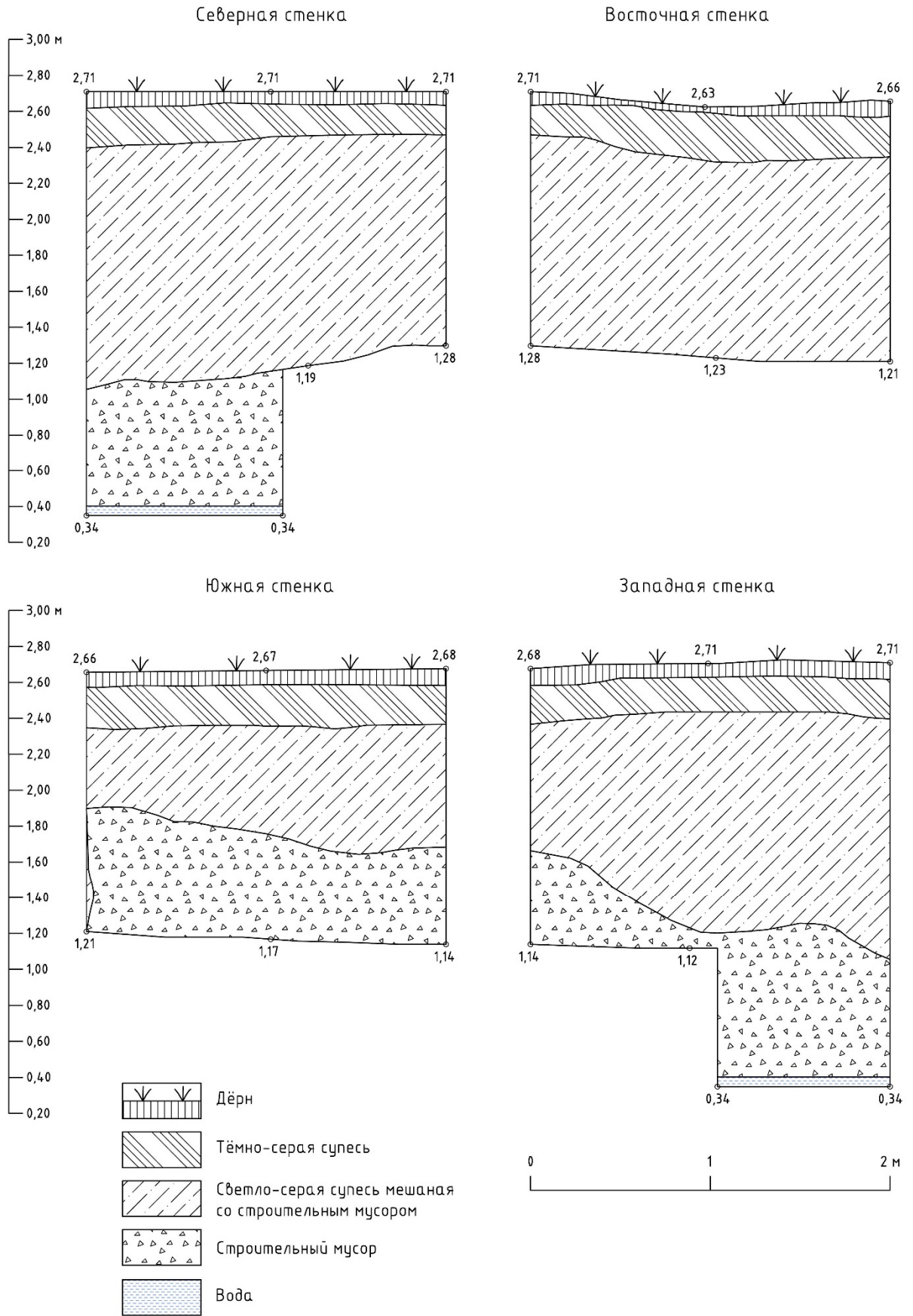


Рис. 32. Санкт-Петербург, Реконструкция газопровода среднего давления между Аптекарским и Каменным островами. Шурф 1. Чертежи. Старатиграфические разрезы стенок шурфа.

Подп. и дата
Взам. инв. №
Инв. № дубл.
Подп. и дата
Инв. № подл.

Лит	Изм.	№ докум.	Подп.	Дата



Рис. 33. Санкт-Петербург, Реконструкция газопровода среднего давления между Аптекарским и Каменным островами. Шурф 1 Фотофиксация после рекультивации. Вид на север.

Инв. № подл.	Подп. и дата			
	Взам. инв. №			
Инв. № дудл.	Подп. и дата			
	Инв. № подл.			
183/10/2018-ДС92-2022-ТО				
Лит	Изм.	№ докум.	Подп.	Дата
				Лист
				59

**ПРИЛОЖЕНИЕ А. КОПИЯ ПИСЬМА КОМИТЕТА ПО  
ГОСУДАРСТВЕННОМУ КОНТРОЛЮ, ИСПОЛЬЗОВАНИЮ И ОХРАНЕ  
ПАМЯТНИКОВ ИСТОРИИ И КУЛЬТУРЫ ПРАВИТЕЛЬСТВА САНКТ-  
ПЕТЕРБУРГА**



ПРАВИТЕЛЬСТВО САНКТ-ПЕТЕРБУРГА

**КОМИТЕТ ПО ГОСУДАРСТВЕННОМУ  
КОНТРОЛЮ, ИСПОЛЬЗОВАНИЮ  
И ОХРАНЕ ПАМЯТНИКОВ  
ИСТОРИИ И КУЛЬТУРЫ  
(КГИОП)**

ООО «ПетербургГаз»

пл. Ломоносова, д.1, Санкт-Петербург, 191023  
Тел. (812) 315-43-03, (812) 571-64-31, факс (812) 710-42-45  
E-mail: kgiop@gov.spb.ru  
<https://www.gov.spb.ru>, <http://kgiop.ru/>

№01-43-17535/22-0-1 от 15.07.2022

№ 01-43-17535/22-0-0 от 01.07.2022

На № 874734 от 01.07.2022

В ответ на Ваше обращение КГИОП сообщает, что земельный участок по объекту: **«Реконструкция газопровода среднего давления между Аптекарским и Каменным островами»** (согласно приложенной к запросу схеме) расположен в границах:

- объекта культурного наследия регионального значения "Парк "Тихий отдых" (адрес НПА: Каменный остров).

Проектирование и проведение работ по сохранению объектов культурного наследия или его территории должно осуществляться по согласованию с соответствующим государственным органом охраны объектов культурного наследия в порядке, установленном ст. 45 Федерального закона от 24.05.2002 № 73-ФЗ «Об объектах культурного наследия (памятниках истории и культуры) народов Российской Федерации».

В пределах границ вышеуказанного земельного участка отсутствуют выявленные объекты культурного наследия, а также защитная зона объектов культурного наследия.

В непосредственной близости от участка расположен объект культурного наследия регионального значения «Особняк Криличевской с участком парка» (адрес НПА: 1-я Березовая аллея, 18).

16.06.2021 г. опубликован приказ Министерства культуры Российской Федерации (далее – Минкультуры России) от 30.10.2020 №1295 «Об утверждении предмета охраны, границ территории и требований к градостроительным регламентам в границах территории исторического поселения федерального значения город Санкт-Петербург» (далее – историческое поселение).


Земельный участок расположен в границах территории исторического поселения, утвержденного вышеуказанным приказом Минкультуры России.

КГИОП не располагает сведениями о наличии либо отсутствии объектов, обладающих признаками объектов культурного наследия, на рассматриваемом земельном участке. В связи с этим, а также в соответствии с требованиями ст. 30 Федерального закона № 73-ФЗ от 25.06.2002 г. «Об объектах культурного

наследия (памятниках истории и культуры) народов Российской Федерации», требуется проведение государственной историко-культурной экспертизы земельного участка. Согласно требованиям п. 11.3 постановления Правительства Российской Федерации от 15.07.2009 № 569 «Об утверждении Положения о государственной историко-культурной экспертизе» государственная историко-культурная экспертиза земельного участка проводится путем археологической разведки.

Данное письмо носит информативный характер и не является разрешением на производство работ.

**Начальник Управления  
государственного реестра  
объектов культурного наследия**



**П.О. Яковлев**

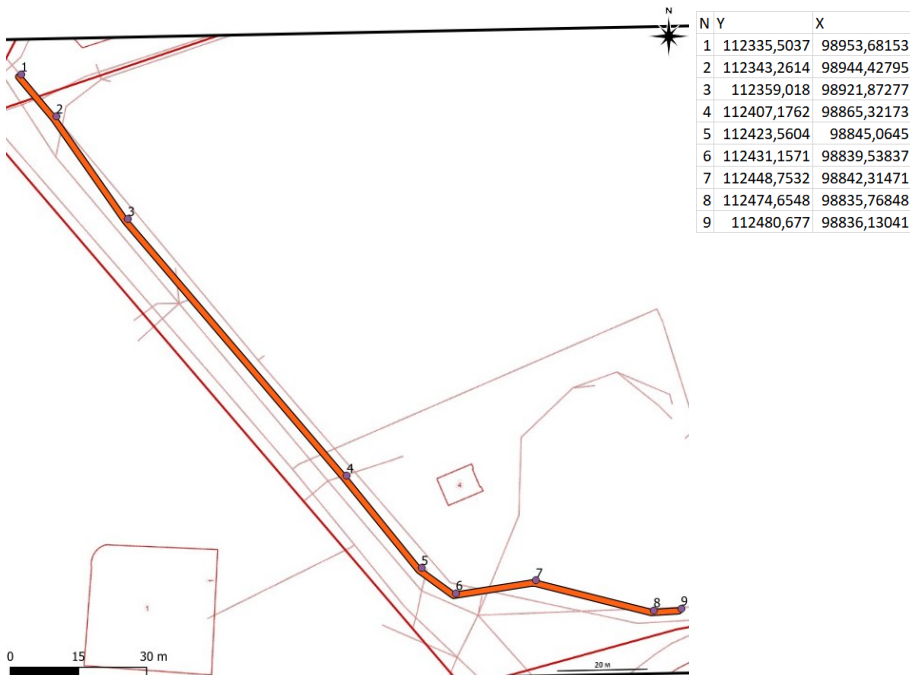
Дьяконов Н.П.  
(812)417-43-33  
Долгушина М.И.  
(812)417-43-46

*Приложение 4*

**Схема расположения земельного участка на кадастровой карте  
территории**



Схема земельного участка по объекту: «Реконструкция газопровода среднего давления между Аптекарским и Каменными островами» на публичной кадастровой карте РФ



*Приложение 5*

**Копия письма ООО «ЦИИВС» № 78-10-3724 от 16.11.2022 г. с  
обоснованием отсутствия градостроительного плана  
земельного участка**



ЦЕНТР  
ИНЖЕНЕРНЫХ  
ИЗЫСКАНИЙ  
В СТРОИТЕЛЬСТВЕ

ООО «ЦИИВС»

Тел: (812)2926878  
Тел: (499)3713778  
email: info@ciivs.ru

ИНН 7802284381  
КПП 780201001  
ОГРН 1157847099189  
БИК 044525999  
Лицензия МК РФ №05055  
194362, г. Санкт-Петербург, п. Парголово, тер.  
Михайловка, ул. Ленина, д. 52, литера А, корп. 2, пом.  
1-Н

Исходящий: №78-10-3724 от 16.11.2022 г.

Заместителю директора  
ФГБУН «Институт истории  
материальной культуры»  
Российской академии наук

Н.Ф. Соловьевой

Уважаемая Наталья Федоровна!

В целях проведения научно-исследовательского археологического обследования территории объекта «Реконструкция газопровода среднего давления между Аптекарским и Каменным островами», сообщаем следующее:

1. Объект «Реконструкция газопровода среднего давления между Аптекарским и Каменным островами» является линейным объектом (п. 10.1 ст. 1 «Градостроительный кодекс Российской Федерации» от 29.12.2004 №190-ФЗ);
2. В соответствии с ч. 5, п. 3 ст. 41 Градостроительного кодекса Российской Федерации для линейных объектов подготовка документации по планировке территории в целях размещения объекта капитального строительства является обязательной (за исключением случая, если размещение линейного объекта планируется осуществлять на землях или земельных участках, находящихся в государственной или муниципальной собственности, и для размещения такого линейного объекта не требуются предоставление земельных участков, находящихся в государственной или муниципальной собственности, и установление сервитутов). В соответствии с п. 4 ст. 41 Градостроительного кодекса Российской Федерации видами документации по планировке территории являются проект планировки территории и проект межевания территории, градостроительный план земельного участка не является документацией по планировке территории и не разрабатывается.

Генеральный директор

Макеев С. А.

Исполнитель:  
Пастух Вероника  
(812) 950 74 64

*Приложение 6*

**Копия письма ООО «ЦИИВС» № 78-10-3722 от 16.11.2022 г. с  
обоснованием отсутствия Выписки из Единого  
государственного реестра недвижимости об объекте  
недвижимости**



ООО «ЦИИВС»

Тел: (812)2926878  
Тел: (499)3713778  
email: info@ciivs.ru

ИНН 7802284381  
КПП 780201001  
ОГРН 1157847099189  
БИК 044525999  
Лицензия МК РФ №05055  
194362, г. Санкт-Петербург, п. Парголово, тер.  
Михайловка, ул. Ленина, д. 52, литера А, корп. 2, пом.  
1-Н

Заместителю директора  
ФГБУН ИИМК РАН  
Соловьевой Н.Ф.  
191186, Санкт-Петербург,  
Дворцовая наб, д. 18, лит. А

Исходящий: №78-10-3722 от 16.11.2022 г.

Уважаемая Наталья Федоровна!

В целях проведения научно-исследовательских работ в виде историко-культурного научного археологического обследования (разведки) с целью проведения государственной историко-культурно-экспертизы земельного участка на территории проведения проектно-изыскательских работ по объекту: «Реконструкция газопровода среднего давления между Аптекарским и Каменным островами» сообщаем следующее:

Объект находится в границах кадастровых кварталов:  
78:07:0003227

Генеральный директор

Макеев С.А.

Исполнитель:  
Пастух Вероника  
(812)9507464

*Приложение 9*

**Сведения об экспертах**

## Сведения об экспертах:

<b>Фамилия, имя, отчество</b>	<b>Городилов Андрей Юрьевич</b>
<b>Образование</b>	высшее
<b>Специальность</b>	история, археология
<b>Ученая степень (звание)</b>	-
<b>Стаж работы</b>	17 лет
<b>Место работы и должность</b>	н.с. ИИМК РАН
<b>Реквизиты аттестации</b>	Государственный эксперт по проведению историко-культурной экспертизы (приказ Министерства культуры Российской Федерации № 219 от 27.02.2019 г. «Об утверждении статуса аттестованного эксперта по проведению государственной историко-культурной экспертизы» (п. 34)) Объекты экспертизы: <ul style="list-style-type: none"> <li>- выявленные объекты культурного наследия в целях обоснования целесообразности включения данных объектов в реестр;</li> <li>- документы, обосновывающие включение объектов культурного наследия в реестр.</li> </ul>
<b>Фамилия, имя, отчество</b>	<b>Лазаретов Игорь Павлович</b>
<b>Образование</b>	высшее
<b>Специальность</b>	история
<b>Ученая степень (звание)</b>	кандидат исторических наук
<b>Стаж работы</b>	35 лет
<b>Место работы и должность</b>	ст.н.с. ИИМК РАН
<b>Реквизиты аттестации</b>	Государственный эксперт по проведению историко-культурной экспертизы (приказ Министерства культуры Российской Федерации № 1537 от 17.09.2021 г. «Об утверждении статуса аттестованного эксперта по проведению государственной историко-культурной экспертизы» (п. 13)) Объекты экспертизы: <ul style="list-style-type: none"> <li>- выявленные объекты культурного наследия в целях обоснования целесообразности включения данных объектов в реестр;</li> <li>- документы, обосновывающие включение объектов культурного наследия в реестр;</li> <li>- документы, обосновывающие исключение объектов культурного наследия из реестра;</li> </ul>

	<ul style="list-style-type: none"> <li>- земли, подлежащие воздействию земляных, строительных, мелиоративных, хозяйственных работ, предусмотренных статьей 25 Лесного кодекса Российской Федерации работ по использованию лесов (за исключением работ, указанных в пунктах 3, 4 и 7 части 1 статьи 25 Лесного кодекса Российской Федерации) и иных работ, в случае, если орган охраны объектов культурного наследия не имеет данных об отсутствии на указанных землях объектов культурного наследия, включенных в реестр, выявленных объектов культурного наследия либо объектов, обладающих признаками объекта культурного наследия;</li> <li>- документация, за исключением научных отчетов о выполненных археологических полевых работах, содержащая результаты исследований, в соответствии с которыми определяется наличие или отсутствие объектов, обладающих признаками объекта культурного наследия, на земельных участках, подлежащих воздействию земляных, строительных, мелиоративных, хозяйственных работ, работ по использованию лесов и иных работ;</li> <li>- документация или разделы документации, обосновывающие меры по обеспечению сохранности объекта культурного наследия, включенного в реестр, выявленного объекта культурного наследия либо объекта, обладающего признаками объекта культурного наследия, при проведении земляных, мелиоративных, хозяйственных работ, указанных в настоящей статье работ по использованию лесов и иных работ в границах территории объекта культурного наследия либо на земельном участке, непосредственно связанном с земельным участком в границах территории объекта культурного наследия</li> </ul>
<b>Фамилия, имя, отчество</b>	<b>Поляков Андрей Владимирович</b>
<b>Образование</b>	высшее
<b>Специальность</b>	история
<b>Ученая степень (звание)</b>	доктор исторических наук
<b>Стаж работы</b>	21 год
<b>Место работы и должность</b>	ст.н.с. ИИМК РАН, директор ИИМК РАН
<b>Реквизиты аттестации</b>	Государственный эксперт по проведению историко-культурной экспертизы (приказ Министерства культуры Российской Федерации № 1668 от 11.10.2021 г. «Об утверждении статуса аттестованного эксперта по проведению



	<p>государственной историко-культурной экспертизы» (п. 23))</p> <p>Объекты экспертизы:</p> <ul style="list-style-type: none"><li>- выявленные объекты культурного наследия в целях обоснования целесообразности включения данных объектов в реестр;</li><li>- документы, обосновывающие включение объектов культурного наследия в реестр;</li><li>- документы, обосновывающие исключение объектов культурного наследия из реестра;</li><li>- земли, подлежащие воздействию земляных, строительных, мелиоративных, хозяйственных работ, предусмотренных статьей 25 Лесного кодекса Российской Федерации работ по использованию лесов (за исключением работ, указанных в пунктах 3, 4 и 7 части 1 статьи 25 Лесного кодекса Российской Федерации) и иных работ, в случае, если указанные земли расположены в границах территорий, утвержденных в соответствии с пунктом 34.2 пункта 1 статьи 9 Федерального закона;</li><li>- документация или разделы документации, обосновывающие меры по обеспечению сохранности объекта культурного наследия, включенного в реестр, выявленного объекта культурного наследия либо объекта, обладающего признаками объекта культурного наследия, при проведении земляных, мелиоративных, хозяйственных работ, указанных в настоящей статье работ, указанных в статье 30 Федерального закона работ по использованию лесов и иных работ в границах территории объекта культурного наследия либо на земельном участке, непосредственно связанном с земельным участком в границах территории объекта культурного наследия;</li><li>- документация, за исключением научных отчетов о выполненных археологических полевых работах, содержащая результаты исследований, в соответствии с которыми определяется наличие или отсутствие объектов, обладающих признаками объекта культурного наследия, на земельных участках, подлежащих воздействию земляных, строительных, мелиоративных, хозяйственных</li></ul>
--	--------------------------------------------------------------------------------------------------------------------------------------------------------------------------------------------------------------------------------------------------------------------------------------------------------------------------------------------------------------------------------------------------------------------------------------------------------------------------------------------------------------------------------------------------------------------------------------------------------------------------------------------------------------------------------------------------------------------------------------------------------------------------------------------------------------------------------------------------------------------------------------------------------------------------------------------------------------------------------------------------------------------------------------------------------------------------------------------------------------------------------------------------------------------------------------------------------------------------------------------------------------------------------------------------------------------------------------------------------------------------------------------------------------------------------------------------------------------------------------------------------------------------------------------------------------------------------------------------------------------------------------------------------------------------------------------------------------------------------------------------------------------------------------------------------------------------------------------------------------------------------------------------------------------------------------------

	работ, указанных в статье 30 Федерального закона работ по использованию лесов и иных работ;
<b>Фамилия, имя, отчество</b>	<b>Садыков Тимур Рашитович</b>
<b>Образование</b>	высшее
<b>Специальность</b>	история
<b>Ученая степень (звание)</b>	-
<b>Стаж работы</b>	11 лет
<b>Место работы и должность</b>	и.о. м.н.с. ИИМК РАН
<b>Реквизиты аттестации</b>	Государственный эксперт по проведению историко-культурной экспертизы (приказ Министерства культуры Российской Федерации № 235 от 01.03.2022 г. «Об утверждении статуса аттестованного эксперта по проведению государственной историко-культурной экспертизы» (п. 25)) Объекты экспертизы: <ul style="list-style-type: none"> <li>- выявленные объекты культурного наследия в целях обоснования целесообразности включения данных объектов в реестр;</li> <li>- документы, обосновывающие включение объектов культурного наследия в реестр;</li> </ul>
<b>Фамилия, имя, отчество</b>	<b>Соловьев Сергей Львович</b>
<b>Образование</b>	высшее
<b>Специальность</b>	история
<b>Ученая степень (звание)</b>	кандидат исторических наук
<b>Стаж работы</b>	44 года
<b>Место работы и должность</b>	и.о. ст.н.с. ИИМК РАН
<b>Реквизиты аттестации</b>	Государственный эксперт по проведению историко-культурной экспертизы (приказ Министерства культуры Российской Федерации № 235 от 01.03.2022 г. «Об утверждении статуса аттестованного эксперта по проведению государственной историко-культурной экспертизы» (п. 26)) Объекты экспертизы: <ul style="list-style-type: none"> <li>- выявленные объекты культурного наследия в целях обоснования целесообразности включения данных объектов в реестр;</li> </ul>

	<ul style="list-style-type: none"> <li>- документы, обосновывающие включение объектов культурного наследия в реестр;</li> <li>- документы, обосновывающие исключение объектов культурного наследия из реестра;</li> <li>- земли, подлежащие воздействию земляных, строительных, мелиоративных, хозяйственных работ, предусмотренных статьей 25 Лесного кодекса Российской Федерации работ по использованию лесов (за исключением работ, указанных в пунктах 3, 4 и 7 части 1 статьи 25 Лесного кодекса Российской Федерации) и иных работ, в случае, если указанные земли расположены в границах территорий, утвержденных в соответствии с пунктом 34.2 пункта 1 статьи 9 Федерального закона;</li> <li>- документация или разделы документации, обосновывающие меры по обеспечению сохранности объекта культурного наследия, включенного в реестр, выявленного объекта культурного наследия либо объекта, обладающего признаками объекта культурного наследия, при проведении земляных, мелиоративных, хозяйственных работ, указанных в настоящей статье работ, указанных в статье 30 Федерального закона работ по использованию лесов и иных работ в границах территории объекта культурного наследия либо на земельном участке, непосредственно связанном с земельным участком в границах территории объекта культурного наследия;</li> <li>- документация, за исключением научных отчетов о выполненных археологических полевых работах, содержащая результаты исследований, в соответствии с которыми определяется наличие или отсутствие объектов, обладающих признаками объекта культурного наследия, на земельных участках, подлежащих воздействию земляных, строительных, мелиоративных, хозяйственных работ, указанных в статье 30 Федерального закона работ по использованию лесов и иных работ</li> </ul>
<b>Фамилия, имя, отчество</b>	<b>Субботин Андрей Викторович</b>
<b>Образование</b>	высшее
<b>Специальность</b>	история
<b>Ученая степень (звание)</b>	кандидат исторических наук

<b>Стаж работы</b>	46 лет
<b>Место работы и должность</b>	ст.н.с. ИИМК РАН
<b>Реквизиты аттестации</b>	<p>Государственный эксперт по проведению историко-культурной экспертизы (приказ Министерства культуры Российской Федерации № 1668 от 11.10.2021 г. «Об утверждении статуса аттестованного эксперта по проведению государственной историко-культурной экспертизы» (п. 26))</p> <p><b>Объекты экспертизы:</b></p> <ul style="list-style-type: none"> <li>- выявленные объекты культурного наследия в целях обоснования целесообразности включения данных объектов в реестр;</li> <li>- документы, обосновывающие включение объектов культурного наследия в реестр;</li> <li>- документы, обосновывающие исключение объектов культурного наследия из реестра;</li> <li>- земли, подлежащие воздействию земляных, строительных, мелиоративных, хозяйственных работ, предусмотренных статьей 25 Лесного кодекса Российской Федерации работ по использованию лесов (за исключением работ, указанных в пунктах 3, 4 и 7 части 1 статьи 25 Лесного кодекса Российской Федерации) и иных работ, в случае, если указанные земли расположены в границах территорий, утвержденных в соответствии с пунктом 34.2 пункта 1 статьи 9 Федерального закона;</li> <li>- документация или разделы документации, обосновывающие меры по обеспечению сохранности объекта культурного наследия, включенного в реестр, выявленного объекта культурного наследия либо объекта, обладающего признаками объекта культурного наследия, при проведении земляных, мелиоративных, хозяйственных работ, указанных в настоящей статье работ, указанных в статье 30 Федерального закона работ по использованию лесов и иных работ в границах территории объекта культурного наследия либо на земельном участке, непосредственно связанном с земельным участком в границах территории объекта культурного наследия;</li> </ul>

	- документация, за исключением научных отчетов о выполненных археологических полевых работах, содержащая результаты исследований, в соответствии с которыми определяется наличие или отсутствие объектов, обладающих признаками объекта культурного наследия, на земельных участках, подлежащих воздействию земляных, строительных, мелиоративных, хозяйственных работ, указанных в статье 30 Федерального закона работ по использованию лесов и иных работ
<b>Фамилия, имя, отчество</b>	<b>Тарасов Алексей Юрьевич</b>
<b>Образование</b>	высшее
<b>Специальность</b>	история, археология
<b>Ученая степень (звание)</b>	кандидат исторических наук
<b>Стаж работы</b>	20 лет
<b>Место работы и должность</b>	н.с. ИИМК РАН
<b>Реквизиты аттестации</b>	<p>Государственный эксперт по проведению историко-культурной экспертизы (приказ Министерства культуры Российской Федерации № 997 от 17.07.2019 г. «Об утверждении статуса аттестованного эксперта по проведению государственной историко-культурной экспертизы» (п. 29))</p> <p>Объекты экспертизы:</p> <ul style="list-style-type: none"> <li>- выявленные объекты культурного наследия в целях обоснования целесообразности включения данных объектов в реестр;</li> <li>- земли, подлежащие воздействию земляных, строительных, мелиоративных, хозяйственных работ, предусмотренных статьей 25 Лесного кодекса Российской Федерации работ по использованию лесов (за исключением работ, указанных в пунктах 3, 4 и 7 части 1 статьи 25 Лесного кодекса Российской Федерации) и иных работ, в случае, если указанные земли расположены в границах территорий, утверждённых в соответствии с пунктом 34.2 статьи 9 Федерального закона № 73-ФЗ;</li> <li>- документы, обосновывающие включение объектов культурного наследия в реестр;</li> <li>- документы, обосновывающие исключение объектов культурного наследия из реестра;</li> <li>- документация, за исключением научных отчетов о выполненных археологических полевых работах, содержащая результаты исследований, в соответствии с которыми определяется наличие или</li> </ul>

	<p>отсутствие объектов, обладающих признаками объекта культурного наследия, на земельных участках, подлежащих воздействию земляных, строительных, мелиоративных, хозяйственных работ, указанных в статье 30 Федерального закона N2 73-ФЗ работ по использованию лесов и иных работ;</p> <ul style="list-style-type: none"><li>- документация или разделы документации, обосновывающие меры по обеспечению сохранности объекта культурного наследия, включенного в реестр, выявленного объекта культурного наследия либо объекта, обладающего признаками объекта культурного наследия, при проведении земляных, мелиоративных, хозяйственных работ, указанных в настоящей статье работ по использованию лесов и иных работ в границах территории объекта культурного наследия либо на земельном участке, непосредственно связанном с земельным участком в границах территории объекта культурного наследия.</li></ul>
--	----------------------------------------------------------------------------------------------------------------------------------------------------------------------------------------------------------------------------------------------------------------------------------------------------------------------------------------------------------------------------------------------------------------------------------------------------------------------------------------------------------------------------------------------------------------------------------------------------------------------------------------------------------------------------------------------------------------------------------------------------------------------------------------------------------------------------------------------------------------------------------------------------------------------

*Приложение 10*

**Выдержки из приказа № 997 от 17.07.2019 г.  
«Об утверждении статуса аттестованного эксперта по  
проведению государственной историко-культурной  
экспертизы»**



МИНИСТЕРСТВО КУЛЬТУРЫ  
РОССИЙСКОЙ ФЕДЕРАЦИИ

## ПРИКАЗ

17 июня 2019

Москва

№ 997

### Об аттестации экспертов по проведению государственной историко-культурной экспертизы

В соответствии с Федеральным законом от 25 июня 2002 г. № 73-ФЗ «Об объектах культурного наследия (памятниках истории и культуры) народов Российской Федерации», с пунктом 9 Положения о государственной историко-культурной экспертизе, утвержденного постановлением Правительства Российской Федерации от 15 июля 2009 г. № 569, Положением о порядке аттестации экспертов по проведению государственной историко-культурной экспертизы, утвержденным приказом Минкультуры России от 26 августа 2010 г. № 563 (в редакции приказа Минкультуры России от 17 октября 2011 г. № 1003), руководствуясь Положением об аттестационной комиссии Минкультуры России, утвержденным приказом Минкультуры России от 29 декабря 2011 г. № 1276, протоколом заседания аттестационной комиссии Минкультуры России от 25 июня 2019 г., п р и к а з ы в а ю:

1. Аттестовать экспертов по проведению государственной историко-культурной экспертизы согласно приложению к настоящему приказу.

---



2

2. Департаменту государственной охраны культурного наследия (Р.А.Рыбало) обеспечить размещение информации об аттестованных экспертах на официальном сайте Минкультуры России в сети Интернет.

3. Контроль за исполнением настоящего приказа оставляю за собой.

Заместитель Министра



С.Г.Обрывалин

## Приложение

Утверждено приказом  
Министерства культуры  
Российской Федерации

от «11» июля 2019 г. № 997

Аттестованные эксперты по проведению  
государственной историко-культурной экспертизы

№ п/п	Фамилия, имя, отчество соискателя	Объекты экспертизы
1.	Авксентьева Ольга Николаевна	<ul style="list-style-type: none"> <li>- выявленные объекты культурного наследия в целях обоснования целесообразности включения данных объектов в реестр;</li> <li>- документы, обосновывающие включение объектов культурного наследия в реестр;</li> <li>- документы, обосновывающие изменение категории историко-культурного значения объекта культурного наследия;</li> <li>- проекты зон охраны объекта культурного наследия;</li> <li>- проектная документация на проведение работ по сохранению объектов культурного наследия;</li> <li>- документация или разделы документации, обосновывающие меры по обеспечению сохранности объекта культурного наследия, включенного в реестр, выявленного объекта культурного наследия либо объекта, обладающего признаками объекта культурного наследия, при проведении земляных, мелиоративных, хозяйственных работ, указанных в статье 30 Федерального закона от 25.06.2002 № 73-ФЗ «Об объектах культурного наследия (памятниках истории и культуры) народов Российской Федерации» (далее – Федеральный закон № 73-ФЗ) работ по использованию лесов и иных работ в границах территории объекта культурного наследия либо на земельном участке,</li> </ul>

		земельным участком в границах территории объекта культурного наследия.
28.	Старцева Татьяна Сергеевна	<ul style="list-style-type: none"> <li>- выявленные объекты культурного наследия в целях обоснования целесообразности включения данных объектов в реестр;</li> <li>- документы, обосновывающие включение объектов культурного наследия в реестр;</li> <li>- документы, обосновывающие исключение объектов культурного наследия из реестра;</li> <li>- документы, обосновывающие изменение категории историко-культурного значения объекта культурного наследия;</li> <li>- документы, обосновывающие отнесение объекта культурного наследия к историко-культурным заповедникам, особо ценным объектам культурного наследия народов Российской Федерации либо объектам всемирного культурного и природного наследия;</li> <li>- проектная документация на проведение работ по сохранению объектов культурного наследия;</li> <li>- документация или разделы документации, обосновывающие меры по обеспечению сохранности объекта культурного наследия, включенного в реестр, выявленного объекта культурного наследия либо объекта, обладающего признаками объекта культурного наследия, при проведении земляных, мелиоративных, хозяйственных работ, указанных в статье 30 Федерального закона № 73-ФЗ работ по использованию лесов и иных работ в границах территории объекта культурного наследия либо на земельном участке, непосредственно связанном с земельным участком в границах территории объекта культурного наследия.</li> </ul>
29.	Тарасов Алексей Юрьевич	<ul style="list-style-type: none"> <li>- выявленные объекты культурного наследия в целях обоснования целесообразности включения данных объектов в реестр;</li> <li>- земли, подлежащие воздействию земляных, строительных, мелиоративных, хозяйственных работ, предусмотренных статьей 25 Лесного кодекса Российской Федерации работ по использованию лесов (за исключением работ, указанных в пунктах 3, 4 и 7 части 1 статьи 25 Лесного кодекса Российской Федерации) и иных</li> </ul>

		<p>работ, в случае, если указанные земли расположены в границах территорий, утвержденных в соответствии с пунктом 34.2 пункта 1 статьи 9 Федерального закона № 73-ФЗ;</p> <ul style="list-style-type: none"> <li>- документы, обосновывающие включение объектов культурного наследия в реестр;</li> <li>- документы, обосновывающие исключение объектов культурного наследия из реестра;</li> <li>- документация, за исключением научных отчетов о выполненных археологических полевых работах, содержащая результаты исследований, в соответствии с которыми определяется наличие или отсутствие объектов, обладающих признаками объекта культурного наследия, на земельных участках, подлежащих воздействию земляных, строительных, мелиоративных, хозяйственных работ, указанных в статье 30 Федерального закона № 73-ФЗ работ по использованию лесов и иных работ;</li> <li>- документация или разделы документации, обосновывающие меры по обеспечению сохранности объекта культурного наследия, включенного в реестр, выявленного объекта культурного наследия либо объекта, обладающего признаками объекта культурного наследия, при проведении земляных, мелиоративных, хозяйственных работ, указанных в статье 30 Федерального закона № 73-ФЗ работ по использованию лесов и иных работ в границах территории объекта культурного наследия либо на земельном участке, непосредственно связанном с земельным участком в границах территории объекта культурного наследия.</li> </ul>
30.	Титова Светлана Валентиновна	<ul style="list-style-type: none"> <li>- документы, обосновывающие изменение категории историко-культурного значения объекта культурного наследия.</li> </ul>
31.	Тихонов Виктор Евгеньевич	<ul style="list-style-type: none"> <li>- выявленные объекты культурного наследия в целях обоснования целесообразности включения данных объектов в реестр;</li> <li>- документы, обосновывающие включение объектов культурного наследия в реестр;</li> <li>- документы, обосновывающие исключение объектов культурного наследия из реестра;</li> </ul>

		<p>признаками объекта культурного наследия, при проведении земляных, мелиоративных, хозяйственных работ, указанных в статье 30 Федерального закона № 73-ФЗ работ по использованию лесов и иных работ в границах территории объекта культурного наследия либо на земельном участке, непосредственно связанном с земельным участком в границах территории объекта культурного наследия.</p>
37.	Яндовский Виктор Эдуардович	<ul style="list-style-type: none"> <li>- выявленные объекты культурного наследия в целях обоснования целесообразности включения данных объектов в реестр;</li> <li>- документы, обосновывающие включение объектов культурного наследия в реестр;</li> <li>- документы, обосновывающие изменение категории историко-культурного значения объекта культурного наследия;</li> <li>- документы, обосновывающие отнесение объекта культурного наследия к историко-культурным заповедникам, особо ценным объектам культурного наследия народов Российской Федерации либо объектам всемирного культурного и природного наследия;</li> <li>- проекты зон охраны объекта культурного наследия;</li> <li>- проектная документация на проведение работ по сохранению объектов культурного наследия.</li> <li>- документация, обосновывающая границы защитной зоны объекта культурного наследия.</li> </ul>
38.	Яровой Илья Юрьевич	<ul style="list-style-type: none"> <li>- выявленные объекты культурного наследия в целях обоснования целесообразности включения данных объектов в реестр;</li> <li>- документы, обосновывающие включение объектов культурного наследия в реестр;</li> <li>- документы, обосновывающие исключение объектов культурного наследия из реестра;</li> <li>- документы, обосновывающие изменение категории историко-культурного значения объекта культурного наследия;</li> <li>- документы, обосновывающие отнесение объекта культурного наследия к историко-культурным заповедникам, особо ценным объектам культурного наследия народов Российской Федерации.</li> </ul>

		<p>Федерации либо объектам всемирного культурного и природного наследия;</p> <ul style="list-style-type: none"><li>- документация, за исключением научных отчетов о выполненных археологических полевых работах, содержащая результаты исследований, в соответствии с которыми определяется наличие или отсутствие объектов, обладающих признаками объекта культурного наследия, на земельных участках, подлежащих воздействию земляных, строительных, мелиоративных, хозяйственных работ, указанных в статье 30 Федерального закона № 73-ФЗ работ по использованию лесов и иных работ;</li><li>- документация или разделы документации, обосновывающие меры по обеспечению сохранности объекта культурного наследия, включенного в реестр, выявленного объекта культурного наследия либо объекта, обладающего признаками объекта культурного наследия, при проведении земляных, мелиоративных, хозяйственных работ, указанных в статье 30 Федерального закона № 73-ФЗ работ по использованию лесов и иных работ в границах территории объекта культурного наследия либо на земельном участке, непосредственно связанном с земельным участком в границах территории объекта культурного наследия.</li></ul>
--	--	-------------------------------------------------------------------------------------------------------------------------------------------------------------------------------------------------------------------------------------------------------------------------------------------------------------------------------------------------------------------------------------------------------------------------------------------------------------------------------------------------------------------------------------------------------------------------------------------------------------------------------------------------------------------------------------------------------------------------------------------------------------------------------------------------------------------------------------------------------------------------------------------------------------------------------------------------------------------------------------------------------------------------------------------------------------------------------------------------------------------------------------------------------------------------------------------------------------

---

*Приложение 11*

**Выдержки из приказа № 1537 от 17.09.2021 г г.  
«Об утверждении статуса аттестованного эксперта по  
проведению государственной историко-культурной  
экспертизы»**



**МИНИСТЕРСТВО КУЛЬТУРЫ  
РОССИЙСКОЙ ФЕДЕРАЦИИ**

**ПРИКАЗ**

от 17 сентября 2021 г.

Москва

№ 1537

**Об аттестации экспертов по проведению государственной  
историко-культурной экспертизы**

В соответствии с Федеральным законом от 25 июня 2002 г. № 73-ФЗ «Об объектах культурного наследия (памятниках истории и культуры) народов Российской Федерации», пунктом 9 Положения о государственной историко-культурной экспертизе, утвержденного постановлением Правительства Российской Федерации от 15 июля 2009 г. № 569, Положением о порядке аттестации экспертов по проведению государственной историко-культурной экспертизы, утвержденным приказом Минкультуры России от 26 августа 2010 г. № 563 (в редакции приказа Минкультуры России от 17 октября 2011 г. № 1003), руководствуясь Положением об аттестационной комиссии Минкультуры России, утвержденным приказом Минкультуры России от 29 декабря 2011 г. № 1276, протоколом заседания аттестационной комиссии Министерства культуры Российской Федерации по аттестации экспертов по проведению государственной историко-культурной экспертизы от 03 сентября 2021 г.,  
п р и к а з ы в а ю:

1. Аттестовать экспертов по проведению государственной историко-культурной экспертизы согласно приложению к настоящему приказу.



2. Департаменту государственной охраны культурного наследия (Р.А.Рыбало) обеспечить размещение информации об аттестованных экспертах на официальном сайте Минкультуры России в сети Интернет.

3. Контроль за исполнением настоящего приказа оставляю за собой.

Первый заместитель Министра



С.Г.Обрывалин

Приложение  
к приказу Министерства культуры  
Российской Федерации  
от «17» сентября 2021 г.  
№ 1537

**Аттестованные эксперты по проведению  
государственной историко-культурной экспертизы**

№ п/ п	Фамилия, имя, отчество соискателя	Решение о присвоении статуса аттестованного эксперта:
1.	Аврутов Юрий Иосифович	<ul style="list-style-type: none"> <li>- выявленные объекты культурного наследия в целях обоснования целесообразности включения данных объектов в реестр;</li> <li>- документы, обосновывающие включение объектов культурного наследия в реестр;</li> <li>- документы, обосновывающие исключение объектов культурного наследия из реестра;</li> <li>- документы, обосновывающие изменение категории историко-культурного значения объекта культурного наследия;</li> <li>- документы, обосновывающие отнесение объекта культурного наследия к историко-культурным заповедникам, особо ценным объектам культурного наследия народов Российской Федерации либо объектам всемирного культурного и природного наследия;</li> <li>- проектная документация на проведение работ по сохранению объектов культурного наследия;</li> <li>- документация или разделы документации, обосновывающие меры по обеспечению сохранности объекта культурного наследия, включенного в реестр, выявленного объекта культурного наследия либо объекта, обладающего признаками объекта культурного наследия, при проведении земляных, мелиоративных, хозяйственных работ, указанных в статье 30 Федерального закона работ по использованию лесов и иных работ в границах территории объекта культурного наследия либо на земельном участке, непосредственно связанном с земельным участком в границах территории объекта культурного наследия;</li> </ul>

		<ul style="list-style-type: none"> <li>- проектная документация на проведение работ по сохранению объектов культурного наследия;</li> <li>- документация или разделы документации, обосновывающие меры по обеспечению сохранности объекта культурного наследия, включенного в реестр, выявленного объекта культурного наследия либо объекта, обладающего признаками объекта культурного наследия, при проведении земляных, мелиоративных, хозяйственных работ, указанных в статье 30 Федерального закона работ по использованию лесов и иных работ в границах территории объекта культурного наследия либо на земельном участке, непосредственно связанном с земельным участком в границах территории объекта культурного наследия.</li> </ul>
13.	Лазаретов Игорь Павлович	<ul style="list-style-type: none"> <li>- выявленные объекты культурного наследия в целях обоснования целесообразности включения данных объектов в реестр;</li> <li>- документы, обосновывающие включение объектов культурного наследия в реестр;</li> <li>- документы, обосновывающие исключение объектов культурного наследия из реестра;</li> <li>- земли, подлежащие воздействию земляных, строительных, мелиоративных, хозяйственных работ, предусмотренных статьей 25 Лесного кодекса Российской Федерации работ по использованию лесов (за исключением работ, указанных в пунктах 3, 4 и 7 части 1 статьи 25 Лесного кодекса Российской Федерации) и иных работ, в случае, если указанные земли расположены в границах территорий, утвержденных в соответствии с пунктом 34.2 пункта 1 статьи 9 Федерального закона;</li> <li>- документация или разделы документации, обосновывающие меры по обеспечению сохранности объекта культурного наследия, включенного в реестр, выявленного объекта культурного наследия либо объекта, обладающего признаками объекта культурного наследия, при проведении земляных, мелиоративных, хозяйственных работ, указанных в статье 30 Федерального закона работ по использованию лесов и иных работ в границах территории объекта культурного наследия либо на земельном участке, непосредственно связанном с земельным участком в границах территории объекта культурного наследия;</li> </ul>

		<ul style="list-style-type: none"> <li>- документация, за исключением научных отчетов о выполненных археологических полевых работах, содержащая результаты исследований, в соответствии с которыми определяется наличие или отсутствие объектов, обладающих признаками объекта культурного наследия, на земельных участках, подлежащих воздействию земляных, строительных, мелиоративных, хозяйственных работ, указанных в статье 30 Федерального закона работ по использованию лесов и иных работ.</li> </ul>
14.	Лапшин Андрей Сергеевич	<ul style="list-style-type: none"> <li>- выявленные объекты культурного наследия в целях обоснования целесообразности включения данных объектов в реестр;</li> <li>- документы, обосновывающие включение объектов культурного наследия в реестр;</li> <li>- земли, подлежащие воздействию земляных, строительных, мелиоративных, хозяйственных работ, предусмотренных статьей 25 Лесного кодекса Российской Федерации работ по использованию лесов (за исключением работ, указанных в пунктах 3, 4 и 7 части 1 статьи 25 Лесного кодекса Российской Федерации) и иных работ, в случае, если указанные земли расположены в границах территорий, утвержденных в соответствии с пунктом 34.2 пункта 1 статьи 9 Федерального закона;</li> <li>- документация, за исключением научных отчетов о выполненных археологических полевых работах, содержащая результаты исследований, в соответствии с которыми определяется наличие или отсутствие объектов, обладающих признаками объекта культурного наследия, на земельных участках, подлежащих воздействию земляных, строительных, мелиоративных, хозяйственных работ, указанных в статье 30 Федерального закона работ по использованию лесов и иных работ.</li> </ul>
15.	Малихова Наталья Геннадьевна	<ul style="list-style-type: none"> <li>- проектная документация на проведение работ по сохранению объектов культурного наследия;</li> <li>- документация или разделы документации, обосновывающие меры по обеспечению сохранности объекта культурного наследия, включенного в реестр, выявленного объекта культурного наследия либо объекта, обладающего признаками объекта культурного наследия, при проведении земляных, мелиоративных, хозяйственных работ, указанных в статье 30 Федерального закона работ по</li> </ul>

*Приложение 12*

**Выдержки из приказа № 1668 от 11.10.2021 г.  
«Об утверждении статуса аттестованного эксперта по  
проведению государственной историко-культурной  
экспертизы»**



МИНИСТЕРСТВО КУЛЬТУРЫ  
РОССИЙСКОЙ ФЕДЕРАЦИИ

**ПРИКАЗ**

*от 11 октября 2021*

Москва

№ 1668

**Об аттестации экспертов по проведению государственной  
историко-культурной экспертизы**

В соответствии с Федеральным законом от 25 июня 2002 г. № 73-ФЗ «Об объектах культурного наследия (памятниках истории и культуры) народов Российской Федерации», пунктом 9 Положения о государственной историко-культурной экспертизе, утвержденного постановлением Правительства Российской Федерации от 15 июля 2009 г. № 569, Положением о порядке аттестации экспертов по проведению государственной историко-культурной экспертизы, утвержденным приказом Минкультуры России от 26 августа 2010 г. № 563 (в редакции приказа Минкультуры России от 17 октября 2011 г. № 1003), руководствуясь Положением об аттестационной комиссии Минкультуры России, утвержденным приказом Минкультуры России от 29 декабря 2011 г. № 1276, протоколом заседания аттестационной комиссии Министерства культуры Российской Федерации по аттестации экспертов по проведению государственной историко-культурной экспертизы от 29 сентября 2021 г.,  
п р и к а з ы в а ю:

1. Аттестовать экспертов по проведению государственной историко-культурной экспертизы согласно приложению к настоящему приказу.

2. Департаменту государственной охраны культурного наследия (Р.А.Рыбало) обеспечить размещение информации об аттестованных экспертах на официальном сайте Минкультуры России в сети Интернет.

3. Контроль за исполнением настоящего приказа оставляю за собой.

Первый заместитель Министра



С.Г.Обрывалин

Приложение  
к приказу Министерства культуры  
Российской Федерации  
от « 11 » сентября 2021 г.  
№ 1668

Аттестованные эксперты по проведению  
государственной историко-культурной экспертизы

№ п/ п	Фамилия, имя, отчество соискателя	Решение о присвоении статуса аттестованного эксперта:
1.	Абуханов Абдурахман Залимханович	<ul style="list-style-type: none"> <li>- выявленные объекты культурного наследия в целях обоснования целесообразности включения данных объектов в реестр;</li> <li>- документы, обосновывающие включение объектов культурного наследия в реестр;</li> <li>- проектная документация на проведение работ по сохранению объектов культурного наследия;</li> <li>- документация или разделы документации, обосновывающие меры по обеспечению сохранности объекта культурного наследия, включенного в реестр, выявленного объекта культурного наследия либо объекта, обладающего признаками объекта культурного наследия, при проведении земляных, мелиоративных, хозяйственных работ, указанных в статье 30 Федерального закона от 25.06.2002 № 73-ФЗ «Об объектах культурного наследия (памятниках истории и культуры) народов Российской Федерации» (далее – Федеральный закон) работ по использованию лесов и иных работ в границах территории объекта культурного наследия либо на земельном участке, непосредственно связанном с земельным участком в границах территории объекта культурного наследия.</li> </ul>
2.	Аксенов Виктор Викторович	<ul style="list-style-type: none"> <li>- выявленные объекты культурного наследия в целях обоснования целесообразности включения данных объектов в реестр;</li> <li>- документы, обосновывающие включение объектов культурного наследия в реестр;</li> <li>- документы, обосновывающие изменение категории историко-культурного значения объекта культурного наследия;</li> <li>- проектная документация на проведение работ по сохранению объектов культурного наследия;</li> </ul>



		<ul style="list-style-type: none"> <li>- документы, обосновывающие включение объектов культурного наследия в реестр;</li> <li>- документы, обосновывающие изменение категории историко-культурного значения объекта культурного наследия;</li> <li>- документы, обосновывающие отнесение объекта культурного наследия к историко-культурным заповедникам, особо ценным объектам культурного наследия народов Российской Федерации либо объектам всемирного культурного и природного наследия;</li> <li>- проектная документация на проведение работ по сохранению объектов культурного наследия.</li> </ul>
23.	Поляков Андрей Владимирович	<ul style="list-style-type: none"> <li>- выявленные объекты культурного наследия в целях обоснования целесообразности включения данных объектов в реестр;</li> <li>- документы, обосновывающие включение объектов культурного наследия в реестр;</li> <li>- документы, обосновывающие исключение объектов культурного наследия из реестра;</li> <li>- земли, подлежащие воздействию земляных, строительных, мелиоративных, хозяйственных работ, предусмотренных статьей 25 Лесного кодекса Российской Федерации работ по использованию лесов (за исключением работ, указанных в пунктах 3, 4 и 7 части 1 статьи 25 Лесного кодекса Российской Федерации) и иных работ, в случае, если указанные земли расположены в границах территорий, утвержденных в соответствии с пунктом 34.2 пункта 1 статьи 9 Федерального закона;</li> <li>- документация или разделы документации, обосновывающие меры по обеспечению сохранности объекта культурного наследия, включенного в реестр, выявленного объекта культурного наследия либо объекта, обладающего признаками объекта культурного наследия, при проведении земляных, мелиоративных, хозяйственных работ, указанных в статье 30 Федерального закона работ по использованию лесов и иных работ в границах территории объекта культурного наследия либо на земельном участке, непосредственно связанном с земельным участком в границах территории объекта культурного наследия;</li> <li>- документация, за исключением научных отчетов о выполненных археологических полевых работах, содержащая результаты исследований, в соответствии с которыми определяется наличие или отсутствие</li> </ul>

		объектов, обладающих признаками объекта культурного наследия, на земельных участках, подлежащих воздействию земляных, строительных, мелиоративных, хозяйственных работ, указанных в статье 30 Федерального закона работ по использованию лесов и иных работ.
24.	Прямухин Алексей Николаевич	<ul style="list-style-type: none"><li>- выявленные объекты культурного наследия в целях обоснования целесообразности включения данных объектов в реестр;</li><li>- документы, обосновывающие включение объектов культурного наследия в реестр;</li><li>- земли, подлежащие воздействию земляных, строительных, мелиоративных, хозяйственных работ, предусмотренных статьей 25 Лесного кодекса Российской Федерации работ по использованию лесов (за исключением работ, указанных в пунктах 3, 4 и 7 части 1 статьи 25 Лесного кодекса Российской Федерации) и иных работ, в случае, если указанные земли расположены в границах территорий, утвержденных в соответствии с пунктом 34.2 пункта 1 статьи 9 Федерального закона;</li><li>- документация или разделы документации, обосновывающие меры по обеспечению сохранности объекта культурного наследия, включенного в реестр, выявленного объекта культурного наследия либо объекта, обладающего признаками объекта культурного наследия, при проведении земляных, мелиоративных, хозяйственных работ, указанных в статье 30 Федерального закона работ по использованию лесов и иных работ в границах территории объекта культурного наследия либо на земельном участке, непосредственно связанном с земельным участком в границах территории объекта культурного наследия;</li><li>- документация, за исключением научных отчетов о выполненных археологических полевых работах, содержащая результаты исследований, в соответствии с которыми определяется наличие или отсутствие объектов, обладающих признаками объекта культурного наследия, на земельных участках, подлежащих воздействию земляных, строительных, мелиоративных, хозяйственных работ, указанных в статье 30 Федерального закона работ по использованию лесов и иных работ.</li></ul>

25.	Сахновский Виктор Александрович	<ul style="list-style-type: none"><li>- выявленные объекты культурного наследия в целях обоснования целесообразности включения данных объектов в реестр;</li><li>- документы, обосновывающие включение объектов культурного наследия в реестр;</li><li>- проектная документация на проведение работ по сохранению объектов культурного наследия;</li><li>- документация или разделы документации, обосновывающие меры по обеспечению сохранности объекта культурного наследия, включенного в реестр, выявленного объекта культурного наследия либо объекта, обладающего признаками объекта культурного наследия, при проведении земляных, мелиоративных, хозяйственных работ, указанных в статье 30 Федерального закона работ по использованию лесов и иных работ в границах территории объекта культурного наследия либо на земельном участке, непосредственно связанном с земельным участком в границах территории объекта культурного наследия.</li></ul>
26.	Субботин Андрей Викторович	<ul style="list-style-type: none"><li>- выявленные объекты культурного наследия в целях обоснования целесообразности включения данных объектов в реестр;</li><li>- документы, обосновывающие включение объектов культурного наследия в реестр;</li><li>- документы, обосновывающие исключение объектов культурного наследия из реестра;</li><li>- земли, подлежащие воздействию земляных, строительных, мелиоративных, хозяйственных работ, предусмотренных статьей 25 Лесного кодекса Российской Федерации работ по использованию лесов (за исключением работ, указанных в пунктах 3, 4 и 7 части 1 статьи 25 Лесного кодекса Российской Федерации) и иных работ, в случае, если указанные земли расположены в границах территорий, утвержденных в соответствии с пунктом 34.2 пункта 1 статьи 9 Федерального закона;</li><li>- документация или разделы документации, обосновывающие меры по обеспечению сохранности объекта культурного наследия, включенного в реестр, выявленного объекта культурного наследия либо объекта, обладающего признаками объекта культурного наследия, при проведении земляных, мелиоративных, хозяйственных работ, указанных в статье 30 Федерального закона работ по использованию лесов и иных работ в границах территории объекта культурного</li></ul>

		<p>наследия либо на земельном участке, непосредственно связанном с земельным участком в границах территории объекта культурного наследия;</p> <ul style="list-style-type: none"> <li>- документация, за исключением научных отчетов о выполненных археологических полевых работах, содержащая результаты исследований, в соответствии с которыми определяется наличие или отсутствие объектов, обладающих признаками объекта культурного наследия, на земельных участках, подлежащих воздействию земляных, строительных, мелиоративных, хозяйственных работ, указанных в статье 30 Федерального закона работ по использованию лесов и иных работ.</li> </ul>
27.	Сурков Алексей Владимирович	<ul style="list-style-type: none"> <li>- выявленные объекты культурного наследия в целях обоснования целесообразности включения данных объектов в реестр;</li> <li>- документы, обосновывающие включение объектов культурного наследия в реестр;</li> <li>- документация или разделы документации, обосновывающие меры по обеспечению сохранности объекта культурного наследия, включенного в реестр, выявленного объекта культурного наследия либо объекта, обладающего признаками объекта культурного наследия, при проведении земляных, мелиоративных, хозяйственных работ, указанных в статье 30 Федерального закона работ по использованию лесов и иных работ в границах территории объекта культурного наследия либо на земельном участке, непосредственно связанном с земельным участком в границах территории объекта культурного наследия;</li> <li>- документация, за исключением научных отчетов о выполненных археологических полевых работах, содержащая результаты исследований, в соответствии с которыми определяется наличие или отсутствие объектов, обладающих признаками объекта культурного наследия, на земельных участках, подлежащих воздействию земляных, строительных, мелиоративных, хозяйственных работ, указанных в статье 30 Федерального закона работ по использованию лесов и иных работ.</li> </ul>
28.	Тарновский Владимир Викторович	<ul style="list-style-type: none"> <li>- выявленные объекты культурного наследия в целях обоснования целесообразности включения данных объектов в реестр;</li> <li>- документы, обосновывающие включение объектов культурного наследия в реестр;</li> </ul>

*Приложение 13*

**Выдержки из приказа № 219 от 27.02.2019 г.  
«Об утверждении статуса аттестованного эксперта по  
проведению государственной историко-культурной  
экспертизы»**



**МИНИСТЕРСТВО КУЛЬТУРЫ  
РОССИЙСКОЙ ФЕДЕРАЦИИ**

**ПРИКАЗ**

27 февраля 2019г.

Москва

№ 219

**Об аттестации экспертов по проведению государственной историко-культурной экспертизы**

В соответствии с Федеральным законом от 25 июня 2002 г. № 73-ФЗ «Об объектах культурного наследия (памятниках истории и культуры) народов Российской Федерации», с пунктом 9 Положения о государственной историко-культурной экспертизе, утвержденного постановлением Правительства Российской Федерации от 15 июля 2009 г. № 569, Положением о порядке аттестации экспертов по проведению государственной историко-культурной экспертизы, утвержденным приказом Минкультуры России от 26 августа 2010 г. № 563 (в редакции приказа Минкультуры России от 17 октября 2011 г. № 1003), руководствуясь Положением об аттестационной комиссии Минкультуры России, утвержденным приказом Минкультуры России от 29 декабря 2011 г. № 1276, протоколом заседания аттестационной комиссии Минкультуры России от 07 февраля 2019 г., п р и к а з ы в а ю:

1. Аттестовать экспертов по проведению государственной историко-культурной экспертизы согласно приложению.

2. Департаменту государственной охраны культурного наследия (Р.А.Рыбало) обеспечить размещение информации об аттестованных экспертах на официальном сайте Минкультуры России в сети Интернет.

3. Контроль за исполнением настоящего приказа оставляю за собой.

Заместитель Министра



С.Г.Обрывалин

## П р и л о ж е н и е

Утверждено приказом  
Министерства культуры  
Российской Федерации

от «24» февраля 2019 г. № 219

**Аттестованные эксперты по проведению  
государственной историко-культурной экспертизы**

№ п/п	Фамилия, имя, отчество соискателя	Объекты экспертизы
1.	Барышева Ирина Владимировна	<ul style="list-style-type: none"> <li>- проектная документация на проведение работ по сохранению объектов культурного наследия;</li> <li>- документация или разделы документации, обосновывающие меры по обеспечению сохранности объекта культурного наследия, включенного в реестр, выявленного объекта культурного наследия либо объекта, обладающего признаками объекта культурного наследия, при проведении земляных, мелиоративных, хозяйственных работ, указанных в настоящей статье работ по использованию лесов и иных работ в границах территории объекта культурного наследия либо на земельном участке, непосредственно связанном с земельным участком в границах территории объекта культурного наследия.</li> </ul>
2.	Бахарева Наталия Николаевна	<ul style="list-style-type: none"> <li>- выявленные объекты культурного наследия в целях обоснования целесообразности включения данных объектов в реестр;</li> <li>- документы, обосновывающие включение объектов культурного наследия в реестр;</li> <li>- документы, обосновывающие изменение категории историко-культурного значения объекта культурного наследия;</li> <li>- проекты зон охраны объекта культурного наследия;</li> </ul>



		<p>в границах территорий, утвержденных в соответствии с пунктом 34.2 пункта 1 статьи 9 настоящего Федерального закона;</p> <ul style="list-style-type: none"> <li>- документы, обосновывающие включение объектов культурного наследия в реестр;</li> <li>- документация, за исключением научных отчетов о выполненных археологических полевых работах, содержащая результаты исследований, в соответствии с которыми определяется наличие или отсутствие объектов, обладающих признаками объекта культурного наследия, на земельных участках, подлежащих воздействию земляных, строительных, мелиоративных, хозяйственных работ, указанных в настоящей статье работ по использованию лесов и иных работ.</li> </ul>
5.	Городилов Андрей Юрьевич	<ul style="list-style-type: none"> <li>- выявленные объекты культурного наследия в целях обоснования целесообразности включения данных объектов в реестр;</li> <li>- документы, обосновывающие включение объектов культурного наследия в реестр.</li> </ul>
6.	Дмитриев Виктор Викторович	<ul style="list-style-type: none"> <li>- выявленные объекты культурного наследия в целях обоснования целесообразности включения данных объектов в реестр;</li> <li>- документы, обосновывающие включение объектов культурного наследия в реестр;</li> <li>- документы, обосновывающие исключение объектов культурного наследия из реестра;</li> <li>- документы, обосновывающие изменение категории историко-культурного значения объекта культурного наследия;</li> <li>- документы, обосновывающие отнесение объекта культурного наследия к историко-культурным заповедникам, особо ценным объектам культурного наследия народов Российской Федерации либо объектам всемирного культурного и природного наследия;</li> <li>- проекты зон охраны объекта культурного наследия;</li> <li>- проектная документация на проведение работ по сохранению объектов культурного наследия;</li> <li>- документация или разделы документации, обосновывающие меры по обеспечению сохранности объекта культурного наследия,</li> </ul>

*Приложение 14*

**Выдержки из приказа № 235 от 01.03.2022 г.  
«Об утверждении статуса аттестованного эксперта по  
проведению государственной историко-культурной  
экспертизы»**



**МИНИСТЕРСТВО КУЛЬТУРЫ  
РОССИЙСКОЙ ФЕДЕРАЦИИ**

**ПРИКАЗ**

*от 1 марта 2022*

Москва

№ 235

**Об аттестации экспертов по проведению государственной  
историко-культурной экспертизы**

В соответствии с Федеральным законом от 25 июня 2002 г. № 73-ФЗ «Об объектах культурного наследия (памятниках истории и культуры) народов Российской Федерации», пунктом 9 Положения о государственной историко-культурной экспертизе, утвержденного постановлением Правительства Российской Федерации от 15 июля 2009 г. № 569, Положением о порядке аттестации экспертов по проведению государственной историко-культурной экспертизы, утвержденным приказом Минкультуры России от 26 августа 2010 г. № 563 (в редакции приказа Минкультуры России от 17 октября 2011 г. № 1003), руководствуясь Положением об аттестационной комиссии Минкультуры России, утвержденным приказом Минкультуры России от 29 декабря 2011 г. № 1276, протоколом заседания аттестационной комиссии Министерства культуры Российской Федерации по аттестации экспертов по проведению государственной историко-культурной экспертизы от 17 февраля 2022 г.,  
п р и к а з ы в а ю:

1. Аттестовать экспертов по проведению государственной историко-культурной экспертизы согласно приложению к настоящему приказу.

2. Департаменту государственной охраны культурного наследия (Р.А.Рыбало) обеспечить размещение информации об аттестованных экспертах на официальном сайте Минкультуры России в сети Интернет.

3. Контроль за исполнением настоящего приказа оставляю за собой.

Первый заместитель Министра



С.Г.Обрывалин

Приложение  
к приказу Министерства культуры  
Российской Федерации  
от « 1 » мая 2022 г.  
№ 235

Аттестованные эксперты по проведению  
государственной историко-культурной экспертизы

№ п/ п	Фамилия, имя, отчество соискателя	Решение о присвоении статуса аттестованного эксперта:
1.	Мялк Анна Вадимовна	<ul style="list-style-type: none"> <li>- выявленные объекты культурного наследия в целях обоснования целесообразности включения данных объектов в реестр;</li> <li>- документы, обосновывающие включение объектов культурного наследия в реестр;</li> <li>- документы, обосновывающие исключение объектов культурного наследия из реестра;</li> <li>- документы, обосновывающие изменение категории историко-культурного значения объекта культурного наследия;</li> <li>- документы, обосновывающие отнесение объекта культурного наследия к историко-культурным заповедникам, особо ценным объектам культурного наследия народов Российской Федерации либо объектам всемирного культурного и природного наследия;</li> <li>- проектная документация на проведение работ по сохранению объектов культурного наследия;</li> <li>- документация или разделы документации, обосновывающие меры по обеспечению сохранности объекта культурного наследия, включенного в реестр, выявленного объекта культурного наследия либо объекта, обладающего признаками объекта культурного наследия, при проведении земляных, мелиоративных, хозяйственных работ, указанных в статье 30 Федерального закона от 25.06.2002 № 73-ФЗ «Об объектах культурного наследия (памятниках истории и культуры) народов Российской Федерации» (далее – Федеральный закон) работ по использованию лесов и иных работ в границах территории объекта культурного наследия либо на земельном участке, непосредственно</li> </ul>

		<p>связанном с земельным участком в границах территории объекта культурного наследия;</p> <ul style="list-style-type: none"> <li>- проекты зон охраны объекта культурного наследия;</li> <li>- документация, обосновывающая границы защитной зоны объекта культурного наследия.</li> </ul>
24.	Рубель Александр Андреевич	<ul style="list-style-type: none"> <li>- проекты зон охраны объекта культурного наследия.</li> </ul>
25.	Садыков Тимур Рашитович	<ul style="list-style-type: none"> <li>- выявленные объекты культурного наследия в целях обоснования целесообразности включения данных объектов в реестр;</li> <li>- документы, обосновывающие включение объектов культурного наследия в реестр.</li> </ul>
26.	Соловьев Сергей Львович	<ul style="list-style-type: none"> <li>- выявленные объекты культурного наследия в целях обоснования целесообразности включения данных объектов в реестр;</li> <li>- земли, подлежащие воздействию земляных, строительных, мелиоративных, хозяйственных работ, предусмотренных статьей 25 Лесного кодекса Российской Федерации работ по использованию лесов (за исключением работ, указанных в пунктах 3, 4 и 7 части 1 статьи 25 Лесного кодекса Российской Федерации) и иных работ, в случае, если указанные земли расположены в границах территорий, утвержденных в соответствии с пунктом 34.2 пункта 1 статьи 9 Федерального закона;</li> <li>- документы, обосновывающие включение объектов культурного наследия в реестр;</li> <li>- документы, обосновывающие исключение объектов культурного наследия из реестра;</li> <li>- документация, за исключением научных отчетов о выполненных археологических полевых работах, содержащая результаты исследований, в соответствии с которыми определяется наличие или отсутствие объектов, обладающих признаками объекта культурного наследия, на земельных участках, подлежащих воздействию земляных, строительных, мелиоративных, хозяйственных работ, указанных в статье 30 Федерального закона работ по использованию лесов и иных работ;</li> <li>- документация или разделы документации, обосновывающие меры по обеспечению сохранности объекта культурного наследия, включенного в реестр, выявленного объекта культурного наследия либо</li> </ul>

		объекта, обладающего признаками объекта культурного наследия, при проведении земляных, мелиоративных, хозяйственных работ, указанных в статье 30 Федерального закона работ по использованию лесов и иных работ в границах территории объекта культурного наследия либо на земельном участке, непосредственно связанном с земельным участком в границах территории объекта культурного наследия.
27.	Шумилова Ольга Викторовна	- проектная документация на проведение работ по сохранению объектов культурного наследия.
28.	Юдин Александр Иванович	<ul style="list-style-type: none"> <li>- выявленные объекты культурного наследия в целях обоснования целесообразности включения данных объектов в реестр;</li> <li>- земли, подлежащие воздействию земляных, строительных, мелиоративных, хозяйственных работ, предусмотренных статьей 25 Лесного кодекса Российской Федерации работ по использованию лесов (за исключением работ, указанных в пунктах 3, 4 и 7 части 1 статьи 25 Лесного кодекса Российской Федерации) и иных работ, в случае, если указанные земли расположены в границах территорий, утвержденных в соответствии с пунктом 34.2 пункта 1 статьи 9 Федерального закона;</li> <li>- документы, обосновывающие включение объектов культурного наследия в реестр;</li> <li>- документы, обосновывающие исключение объектов культурного наследия из реестра;</li> <li>- документация, за исключением научных отчетов о выполненных археологических полевых работах, содержащая результаты исследований, в соответствии с которыми определяется наличие или отсутствие объектов, обладающих признаками объекта культурного наследия, на земельных участках, подлежащих воздействию земляных, строительных, мелиоративных, хозяйственных работ, указанных в статье 30 Федерального закона работ по использованию лесов и иных работ;</li> <li>- документация или разделы документации, обосновывающие меры по обеспечению сохранности объекта культурного наследия, включенного в реестр, выявленного объекта культурного наследия либо объекта, обладающего признаками объекта культурного наследия, при проведении земляных, мелиоративных, хозяйственных работ, указанных в статье 30</li> </ul>

		Федерального закона работ по использованию лесов и иных работ в границах территории объекта культурного наследия либо на земельном участке, непосредственно связанном с земельным участком в границах территории объекта культурного наследия.
--	--	------------------------------------------------------------------------------------------------------------------------------------------------------------------------------------------------------------------------------------------------

---