

А К Т

по результатам проведения государственной историко-культурной экспертизы проектной документации на проведение работ по сохранению объекта культурного наследия регионального значения «Братская могила воинов, погибших в годы Великой Отечественной войны 1941-1945 гг.», расположенного по адресу: г. Санкт-Петербург, пр. Народного Ополчения, воинское кладбище (между домами 143-145) (Дачное - в соответствии с НПА*) - «Проектная документация на проведение работ по ремонту, реставрации и приспособлению для современного использования объекта культурного наследия регионального значения «Братская могила воинов, погибших в годы Великой Отечественной войны 1941-1945 гг.», расположенного по адресу: г. Санкт-Петербург, пр. Народного Ополчения, воинское кладбище (между домами 143-145)», шифр 967/2022, разработанной ЗАО РПНЦ «СПЕЦИАЛИСТ» в 2022 г., с целью определения соответствия проектной документации требованиям законодательства Российской Федерации в области государственной охраны объектов культурного наследия и обеспечения сохранности объекта культурного наследия, включенного в реестр при проведении земляных, строительных, мелиоративных, хозяйственных работ, указанных в статье 30 Федерального закона от 25.06.2002 №73-ФЗ «Об объектах культурного наследия (памятниках истории и культуры) народов Российской Федерации», работ по использованию лесов и иных работ

г. Санкт-Петербург

19 ноября 2022 г.

Настоящая государственная историко-культурная экспертиза (далее – экспертиза) проведена экспертной комиссией (Приложение №10. Протоколы заседаний экспертной комиссии) на основании договоров №1-3 от 01 августа 2022 года на проведение государственной историко-культурной экспертизы, дополнительных соглашений №1 от 15 ноября 2022 г. к договорам №1-3 от 01 августа 2022 года (Приложение №9. Копии договоров с экспертами).

1. Дата начала и дата окончания проведения экспертизы.

Экспертиза проведена в период с 01 августа 2022 г. по 31 августа 2022 г. и с 15 ноября 2022 г. по 19 ноября 2022 г.

2. Место проведения экспертизы.

г. Санкт-Петербург.

* решение Исполкома Ленгорсовета № 328 от 03.05.1976

3. Заказчик экспертизы.

Закрытое Акционерное Общество Реставрационный, Проектный, Научный центр «СПЕЦИАЛИСТ» (ЗАО РПНЦ «СПЕЦИАЛИСТ»), 198205, г. Санкт-Петербург, д. Старо-Паново, ул. Рабочая д. 16, лит А; ИНН: 7803039248, генеральный директор Сибилева Т. Ф.

4. Сведения об экспертах.

- Председатель экспертной комиссии:

ГУБИН Ян Владимирович, образование высшее, окончил Санкт-Петербургский государственный архитектурно-строительный университет (СПбГАСУ), специальность – инженер-строитель ПГС; окончил Санкт-Петербургский гуманитарный университет профсоюзов (СПбГУП), специальность – искусствовед; ученая степень (звание) – кандидат искусствоведения (2005 г.), стаж работы по специальности – 16 лет. Место работы, должность: индивидуальный предприниматель.

Аттестованный эксперт по проведению государственной историко-культурной экспертизы (приказы Министерства культуры Российской Федерации «Об утверждении статуса аттестованного эксперта по проведению государственной историко-культурной экспертизы» от 25 декабря 2019 г. №2032, от 04 февраля 2021 г. №142 и от 11 октября 2021 №1668).

Профиль экспертной деятельности (объекты экспертизы):

- выявленные объекты культурного наследия в целях обоснования целесообразности включения данных объектов в реестр;
- документы, обосновывающие включение объектов культурного наследия в реестр;
- документы, обосновывающие исключение объектов культурного наследия из реестра;
- документы, обосновывающие изменение категории историко-культурного значения объекта культурного наследия;
- проекты зон охраны объекта культурного наследия;
- проектная документация на проведение работ по сохранению объектов культурного наследия;
- документация или разделы документации, обосновывающие меры по обеспечению сохранности объекта культурного наследия, включенного в реестр, выявленного объекта культурного наследия либо объекта, обладающего признаками объекта культурного наследия, при проведении земляных, мелиоративных, хозяйственных работ, указанных в статье 30 Федерального закона работ по использованию лесов и иных работ в границах территории объекта культурного наследия либо на земельном участке, непосредственно связанном с земельным участком в границах территории объекта культурного наследия;
- документация, обосновывающая границы защитной зоны объекта культурного наследия.

- Ответственный секретарь экспертной комиссии:

МАКАРОВА Мария Валерьевна, образование высшее – Кемеровский государственный университет (КемГУ), специальность – историк; стаж работы по специальности – 16 лет. Место работы, должность – ООО «НЭО», директор по развитию.

Аттестованный эксперт по проведению государственной историко-культурной экспертизы (приказ Министерства культуры Российской Федерации «Об утверждении статуса аттестованного эксперта по проведению государственной историко-культурной экспертизы» от 25 декабря 2019 № 2032).

Профиль экспертной деятельности (объекты экспертизы):

- выявленные объекты культурного наследия в целях обоснования целесообразности включения данных в реестр;
- документы, обосновывающие включение объектов культурного наследия в реестр;
- документы, обосновывающие изменение категории историко-культурного значения объекта культурного наследия;
- проектная документация на проведение работ по сохранению объектов культурного наследия;
- документация или разделы документации, обосновывающие меры по обеспечению сохранности объекта культурного наследия, включённого в реестр, выявленного объекта культурного наследия либо объекта, обладающего признаками объекта культурного наследия, при проведении земляных, мелиоративных, хозяйственных работ, указанных в статье 30 Федерального закона работ по использованию лесов и иных работ в границах территории объекта культурного наследия либо на земельном участке, непосредственно связанном с земельным участком в границах территории объекта культурного наследия.

- Член экспертной комиссии:

КАРГИНОВ Марат Дмитриевич, образование высшее, окончил Санкт-Петербургский государственный архитектурно-строительный университет (СПбГАСУ), специальность – инженер-строитель ПГС; стаж работы по специальности – 17 лет. Место работы, должность: ООО «Группа компаний «Строй-Эксперт», генеральный директор.

Аттестованный эксперт по проведению государственной историко-культурной экспертизы (приказ Министерства культуры Российской Федерации «Об утверждении статуса аттестованного эксперта по проведению государственной историко-культурной экспертизы» от 26 ноября 2019 г. №1828).

Профиль экспертной деятельности (объекты экспертизы):

- выявленные объекты культурного наследия в целях обоснования целесообразности включения данных объектов в реестр;

- документы, обосновывающие включение объектов культурного наследия в реестр;
- документы, обосновывающие исключение объектов культурного наследия из реестра;
- документы, обосновывающие изменение категории историко-культурного значения объекта культурного наследия;
- проекты зон охраны объекта культурного наследия;
- проектная документация на проведение работ по сохранению объектов культурного наследия;
- документация или разделы документации, обосновывающие меры по обеспечению сохранности объекта культурного наследия, включенного в реестр, выявленного объекта культурного наследия либо объекта, обладающего признаками объекта культурного наследия, при проведении земляных, мелиоративных, хозяйственных работ, указанных в статье 30 Федерального закона работ по использованию лесов и иных работ в границах территории объекта культурного наследия либо на земельном участке, непосредственно связанном с земельным участком в границах территории объекта культурного наследия.

5. Информация о том, что в соответствии с законодательством Российской Федерации эксперты несут ответственность за достоверность сведений, изложенных в заключении.

Настоящим подтверждаем, что мы предупреждены об ответственности за достоверность сведений, изложенных в заключении экспертизы, в соответствии с законодательством Российской Федерации.

Председатель экспертной комиссии:	<u>подписано электронной подписью</u>	Я.В. Губин
Ответственный секретарь экспертной комиссии:	<u>подписано электронной подписью</u>	М.В. Макарова
Член экспертной комиссии:	<u>подписано электронной подписью</u>	М.Д. Каргинов

6. Цели и объекты экспертизы.

6.1. Цели экспертизы.

Определение соответствия проектной документации на проведение работ по сохранению объекта культурного наследия регионального значения «Братская могила воинов, погибших в годы Великой Отечественной войны 1941-1945 гг.», расположенного по адресу: г. Санкт-Петербург, пр. Народного Ополчения, воинское кладбище (между домами 143-145) (Дачное - в соответствии с НПА) - «Проектная документация на

проведение работ по ремонту, реставрации и приспособлению для современного использования объекта культурного наследия регионального значения «Братская могила воинов, погибших в годы Великой Отечественной войны 1941-1945 гг.», расположенного по адресу: г. Санкт-Петербург, пр. Народного Ополчения, воинское кладбище (между домами 143-145)», шифр 967/2022, разработанной ЗАО РПНЦ «СПЕЦИАЛИСТ» в 2022 г., требованиям законодательства Российской Федерации в области государственной охраны объектов культурного наследия.

Обеспечение сохранности объекта культурного наследия регионального значения «Братская могила воинов, погибших в годы Великой Отечественной войны 1941-1945 гг.», расположенного по адресу: г. Санкт-Петербург, пр. Народного Ополчения, воинское кладбище (между домами 143-145) (Дачное - в соответствии с НПА), при проведении земляных, строительных, мелиоративных, хозяйственных работ, указанных в статье 30 Федерального закона от 25.06.2002 №73-ФЗ «Об объектах культурного наследия (памятниках истории и культуры) народов Российской Федерации», работ по использованию лесов и иных работ, предусмотренных проектом «Проектная документация на проведение работ по ремонту, реставрации и приспособлению для современного использования объекта культурного наследия регионального значения «Братская могила воинов, погибших в годы Великой Отечественной войны 1941-1945 гг.», расположенного по адресу: г. Санкт-Петербург, пр. Народного Ополчения, воинское кладбище (между домами 143-145)», шифр 967/2022, разработанным ЗАО РПНЦ «СПЕЦИАЛИСТ» в 2022 г.

6.2. Объекты экспертизы.

Проектная документация на проведение работ по сохранению объекта культурного наследия регионального значения «Братская могила воинов, погибших в годы Великой Отечественной войны 1941-1945 гг.», расположенного по адресу: г. Санкт-Петербург, пр. Народного Ополчения, воинское кладбище (между домами 143-145) (Дачное - в соответствии с НПА) - «Проектная документация на проведение работ по ремонту, реставрации и приспособлению для современного использования объекта культурного наследия регионального значения «Братская могила воинов, погибших в годы Великой Отечественной войны 1941-1945 гг.», расположенного по адресу: г. Санкт-Петербург, пр. Народного Ополчения, воинское кладбище (между домами 143-145)», шифр 967/2022, разработанная ЗАО РПНЦ «СПЕЦИАЛИСТ» в 2022 г., в составе:

Комплект	Наименование комплекта	Шифр
Раздел 1	Предварительные работы	

Том 1.1	Исходно-разрешительная документация	967/2022-ИРД
Том 1.2	Фотофиксация до начала проведения работ	967/2022-ФФ
Раздел 2	Комплексные научные исследования	
Том 2.1	Инженерные геологические изыскания	967/2022-ИГИ
Том 2.2	Инженерные экологические изыскания	967/2022-ИЭИ
Том 2.3	Архитектурные обмеры	967/2022-ОЧ
Том 2.4	Инженерное обследование	967/2022-ИО
Раздел 3	Проектная документация	
Том 3.1	Пояснительная записка	967/2022-ПЗ
Том 3.2	Архитектурно-строительные решения	967/2022-АС
Том 3.3	План земельного устройства	967/2022-ПЗУ
Том 3.4	Инженерное оборудование и сети. Дренажно-дождевая канализация	967/2022-ИОС
Том 3.5	Технологические рекомендации	967/2022-ТР
Том 3.6	Проект организации работ	967/2022-ПОР
Том 3.7	Дефектная ведомость	967/2022-ДВ
Раздел 4.	Раздел 4. Иная документация в случаях, предусмотренных федеральными законами	
Том 4.1	Раздел об обеспечении сохранности объекта культурного наследия при реализации проектных решений по ремонту, реставрации и приспособлению для современного использования объекта культурного наследия регионального значения «Братская могила воинов, погибших в годы Великой Отечественной войны 1941-1945 гг.», расположенного по адресу: г. Санкт-Петербург, пр. Народного Ополчения, воинское кладбище (между домами 143-145) в части устройства дренажно-ливневой канализации	967/2022-МОС

Раздел документации, обосновывающей меры по обеспечению сохранности объекта культурного наследия регионального значения «Братская могила воинов, погибших в годы

Великой Отечественной войны 1941-1945 гг.», расположенного по адресу: г. Санкт-Петербург, пр. Народного Ополчения, воинское кладбище (между домами 143-145) (Дачное - в соответствии с НПА), при проведении земляных и строительных работ на земельном участке в границах территории объекта культурного наследия, - «Раздел 4. Иная документация в случаях, предусмотренных федеральными законами. Том 4.1. Раздел об обеспечении сохранности объектов культурного наследия при реализации проектных решений по ремонту, реставрации и приспособлению для современного использования объекта культурного наследия регионального значения «Братская могила воинов, погибших в годы Великой Отечественной войны 1941-1945 гг.», расположенного по адресу: г. Санкт-Петербург, пр. Народного Ополчения, воинское кладбище (между домами 143-145) в части устройства дренажно-ливневой канализации», шифр 967/2022-МОС, разработанный ЗАО РПНЦ «СПЕЦИАЛИСТ» в 2022 г.

7. Перечень документов, представленных заявителем.

- «Проектная документация на проведение работ по ремонту, реставрации и приспособлению для современного использования объекта культурного наследия регионального значения «Братская могила воинов, погибших в годы Великой Отечественной войны 1941-1945 гг.», расположенного по адресу: г. Санкт-Петербург, пр. Народного Ополчения, воинское кладбище (между домами 143-145)», шифр 967/2022, разработанная ЗАО РПНЦ «СПЕЦИАЛИСТ» в 2022 г. (в составе в соответствии с п. 6.1. настоящего Акта);
- задание КГИОП от 29.01.2019 №01-52-213/19-0-0 на проведение работ по сохранению объекта культурного наследия, включенного в государственный реестр объектов культурного наследия (памятника истории и культуры) народов Российской Федерации, или выявленного объекта культурного наследия (Приложение №8. Копия задания, выданного органом охраны на проведение работ по сохранению объекта культурного наследия);
- выписка от 18.04.2022г. № КУВИ-001/2022-57897077 из Единого государственного реестра недвижимости об объекте недвижимости – земельном участке, по адресу: г. Санкт-Петербург, пр. Народного Ополчения, участок 160, (у дома 145), кадастровый номер: 78:15:0008437:35, находящимся в постоянном (бессрочном пользовании) СПб ГКУ "Специализированная служба Санкт-Петербурга по вопросам похоронного дела" (Приложение №7. Правоустанавливающие документы: выписки из ЕГРН);

- паспорт объекта культурного наследия «Братская могила воинов, погибших в годы Великой Отечественной войны 1941-1945 гг.», составленный 01.02.2019 (Приложение №4. Паспорт объекта культурного наследия)
- копия плана границ территории объекта культурного наследия регионального значения «Братская могила воинов, погибших в годы Великой Отечественной войны 1941-1945 гг.», расположенного по адресу: г. Санкт-Петербург, Дачное, пр. Народного Ополчения, воинское кладбище (между домами 143-145), утвержденного заместителем председателя КГИОП Б.М. Кириковым 02.09.2005 (Приложение №3. Копия решения органа государственной власти об утверждении границ территории объекта культурного наследия).
- копия распоряжения КГИОП от 01.02.2019 №38-р об утверждении предмета охраны объекта культурного наследия регионального значения «Братская могила воинов, погибших в годы Великой Отечественной войны 1941-1945 гг.», расположенного по адресу: г. Санкт-Петербург, пр. Народного Ополчения, воинское кладбище (между домами 143-145) (Приложение №2. Копия решения органа государственной власти об определении предмета охраны объекта культурного наследия).

8. Сведения об обстоятельствах, повлиявших на процесс проведения и результаты экспертизы.

Обстоятельства, повлиявшие на процесс проведения и результат экспертизы, отсутствуют.

9. Сведения о проведенных исследованиях с указанием примененных методов, объема и характера выполненных работ и их результатов.

Настоящая экспертиза проведена в соответствии с Федеральным законом от 25.06.2002 №73-ФЗ «Об объектах культурного наследия (памятниках истории и культуры) народов Российской Федерации», Положением о государственной историко-культурной экспертизе, утвержденным Постановлением Правительства Российской Федерации от 15.07.2009 №569, Законом Санкт-Петербурга от 12.07.2007 г. №333-64 «Об охране объектов культурного наследия в городе Санкт-Петербурга».

В рамках настоящей экспертизы экспертами были проведены следующие исследования:

- 1) архивно-библиографические исследования в объеме, необходимом для принятия экспертной комиссией соответствующих решений, с целью выявления материалов, содержащих сведения по истории освоения участка, включая перестройки, утраты,

реконструкции, проведение ремонтно-реставрационных работ. В рамках архивно-библиографических исследований была изучена библиография в Русском фонде Российской национальной библиотеки (РНБ), Библиотеке Академии наук, изучены фонды Отдела систематизации, популяризации и хранения документированной информации об объектах культурного наследия КГИОП, государственного исторического архива Санкт-Петербурга (ЦГИА СПб), государственного архива кинофотодокументов Санкт-Петербурга (ЦГАКФФД СПб), государственного архива Санкт-Петербурга (ЦГА СПб.)

В ходе проведения архивно-библиографического исследования были выявлены документы и материалы, относящиеся к объекту экспертизы, в том числе исторические планы и фотографии;

По результатам архивно-библиографических исследований были составлены краткая историческая справка (пункт 10 Акта) и альбом иконографии (Приложение №5. Историческая иконография);

2) визуальное обследование, в процессе которого была сделана подробная фотофиксация современного состояния объекта (фотограф – аттестованный эксперт Я.В. Губин) (Приложение №6. Материалы фотофиксации).

Визуальное обследование проводилось в целях установления особенностей конструктивного, технического и художественного состояния памятника в целом и его отдельных элементов, степени возможной аварийности в объеме, необходимом для принятия экспертной комиссией соответствующих решений;

3) сравнительный анализ всего комплекса данных (документов, материалов, информации) по объекту экспертизы, включая документы, переданные заказчиком;

4) анализ представленных заказчиком исходно-разрешительной документации, комплексных научных исследований и проектной документации.

При проведении экспертизы эксперты соблюдали принципы проведения экспертизы, установленные статьей 29 Федерального закона от 25.06.2002 №73-ФЗ «Об объектах культурного наследия (памятниках истории и культуры) народов Российской Федерации», обеспечивали объективность, всесторонность и полноту проводимых исследований, а также достоверность и обоснованность своих выводов; самостоятельно оценивали результаты исследований, ответственно и точно формулировали выводы в пределах своей компетенции.

Исследования проводились на основе принципов научной обоснованности, объективности и законности, презумпции сохранности объекта культурного наследия, соблюдения требований безопасности в отношении объекта культурного наследия, достоверности и полноты информации.

Указанные исследования были проведены с применением методов натурного, историко-архивного и историко-архитектурного анализа в объеме, достаточном для обоснования вывода экспертизы. Результаты исследований, проведенных в рамках экспертизы, были оформлены в виде настоящего акта.

10. Факты и сведения, выявленные и установленные в результате проведенных исследований.

Объект, расположенный по адресу: г. Санкт-Петербург, пр. Народного Ополчения, воинское кладбище (между домами 143-145), включен в единый государственный реестр объектов культурного наследия (памятников истории и культуры) народов Российской Федерации в качестве объекта культурного наследия регионального значения с наименованием «Братская могила воинов, погибших в годы Великой Отечественной войны 1941-1945 гг.», на основании решения Исполкома Ленгорсовета № 328 от 03.05.1976 (Приложение №1. Копия решения органа государственной власти о включении в единый государственный реестр объектов культурного наследия (памятников истории и культуры) народов Российской Федерации).

Предмет охраны объекта культурного наследия регионального значения «Братская могила воинов, погибших в годы Великой Отечественной войны 1941-1945 гг.», расположенного по адресу: г. Санкт-Петербург, Дачное, определен распоряжением КГИОП от 01.02.2019 №38-р (Приложение №2. Копия решения органа государственной власти об определении предмета охраны объекта культурного наследия)

Границы территории объекта культурного наследия регионального значения «Братская могила воинов, погибших в годы Великой Отечественной войны 1941-1945 гг.», расположенного по адресу: г. Санкт-Петербург, Дачное, пр. Народного Ополчения, воинское кладбище (между домами 143-145), утверждены заместителем председателя КГИОП Б.М. Кириковым 02.09.2005 (Приложение №3. Копия решения органа государственной власти об утверждении границ территории объекта культурного наследия).

Актуальный адрес объектов культурного наследия регионального значения «Братская могила воинов, погибших в годы Великой Отечественной войны 1941-1945 гг.» по данным КЗРиЗ Санкт-Петербурга: г. Санкт-Петербург, пр. Народного Ополчения, воинское кладбище (между домами 143-145).

Паспорт памятника «Братская могила воинов, погибших в годы Великой Отечественной войны 1941-1945 гг.», составлен 01.02.2019 (Приложение №4. Паспорт объекта культурного наследия)

Собственник или пользователь объекта.

Объект культурного наследия регионального значения «Братская могила воинов, погибших в годы Великой Отечественной войны 1941-1945 гг.» находится в постоянном (бессрочном пользовании) СПб ГКУ "Специализированная служба Санкт-Петербурга по вопросам похоронного дела" (Приложение №7. Правоустанавливающие документы: выписки из ЕГРН).

Краткие исторические сведения (сведения о времени возникновения объекта, датах основных изменений (перестроек) данного объекта и (или) датах связанных с ним исторических событий).

В годы Великой Отечественной войны «Дачное» — передний край обороны Ленинграда, советские войска вели упорные бои в тесном взаимодействии с авиацией, Балтийским флотом, не давая врагу овладеть городом. Как и другие южные окраины города, было почти полностью разрушено. Все деревянные постройки были уничтожены во время обстрелов или разобраны на оборонные сооружения и топливо.

Воинское кладбище «Дачное» – братская могила воинов 42-й армии Ленинградского фронта, которые погибли в январе — феврале 1943 года.

На братском кладбище "Дачное", расположенном на переднем крае обороны города по данным военного комиссиара Адмиралтейского и Кировского районов города Санкт-Петербурга захоронено 1105 воинов, погибших в годы Великой Отечественной войны (список смотри в приложении к данному тому).

Как мемориал братское захоронение было оформлено в 1955 году, к 10-летию Победы, и стало частью «Кировского вала», входящего в Зеленый пояс Славы Ленинграда. Авторы памятника – архитекторы Г. И. Иванов и Я. Е. Москаленко.

Периодически производился текущий ремонт захоронения. В 1959-60 годах к кладбищу проведена асфальтная дорога, затем заменена на тротуарную плитку. В 1985 году проведено благоустройство территории.

Описание современного состояния объекта.

Архитектурно-планировочное решение участка выполнено в виде трапециевидного регулярного партера. По центральной оси в глубине кладбища над 16 братскими могильными холмами возвышается суженная кверху монументальная стела из серого и розового гранита, которая является композиционным центром памятника. В верхней части стелы находится барельефное тонированное изображение лицевой стороны медали «За

оборону Ленинграда» в обрамлении обнаженных мечей, увитых лавровыми ветвями и соединенных лентой. Вокруг стелы расположен цветник, огражденный бетонным поребриком.

Своеобразным фоном стелы служит стена вытянутой П-образной формы. Стена выполнена из светло-жёлтого Путиловского известняка.

Слева и справа от главной аллеи возвышаются 16 братских могил-холмов (по 8 с каждой стороны), ограниченные бетонными поребриками. Откос каждого холма прорезает квадратный гранитный пьедестал с возложенным на него венком, поддерживаемый 5-ю шарами.

Территория кладбища окружена художественной металлической оградой с пилонами. Вдоль ограды высажены тополя.

Мемориальные таблички с фамилиями отсутствуют.

Анализ проектной документации.

На экспертизу представлена проектная документация на проведение работ по сохранению объекта культурного наследия регионального значения «Братская могила воинов, погибших в годы Великой Отечественной войны 1941-1945 гг.», расположенного по адресу: г. Санкт-Петербург, пр. Народного Ополчения, воинское кладбище (между домами 143-145) (Дачное - в соответствии с НПА) - «Проектная документация на проведение работ по ремонту, реставрации и приспособлению для современного использования объекта культурного наследия регионального значения «Братская могила воинов, погибших в годы Великой Отечественной войны 1941-1945 гг.», расположенного по адресу: г. Санкт-Петербург, пр. Народного Ополчения, воинское кладбище (между домами 143-145), в части ремонта и реставрации объекта культурного наследия», разработанная Шифр 967/2022, разработанной ЗАО РПНЦ «СПЕЦИАЛИСТ» в 2022 г., в составе:

Комплект	Наименование комплекта	Шифр
Раздел 1	Предварительные работы	
Том 1.1	Исходно-разрешительная документация	967/2022-ИРД
Том 1.2	Фотофиксация до начала проведения работ	967/2022-ФФ
Раздел 2	Комплексные научные исследования	
Том 2.1	Инженерные геологические изыскания	967/2022-ИГИ

Том 2.2	Инженерные экологические изыскания	967/2022-ИЭИ
Том 2.3	Архитектурные обмеры	967/2022-ОЧ
Том 2.4	Инженерное обследование	967/2022-ИО
Раздел 3	Проектная документация	
Том 3.1	Пояснительная записка	967/2022-ПЗ
Том 3.2	Архитектурно-строительные решения	967/2022-АС
Том 3.3	План земельного устройства	967/2022-ПЗУ
Том 3.4	Инженерное оборудование и сети. Дренажно-дождевая канализация	967/2022-ИОС
Том 3.5	Технологические рекомендации	967/2022-ТР
Том 3.6	Проект организации работ	967/2022-ПОР
Том 3.7	Дефектная ведомость	967/2022-ДВ
Раздел 4.	Раздел 4. Иная документация в случаях, предусмотренных федеральными законами	
Том 4.1	Раздел об обеспечении сохранности объекта культурного наследия при реализации проектных решений по ремонту, реставрации и приспособлению для современного использования объекта культурного наследия регионального значения «Братская могила воинов, погибших в годы Великой Отечественной войны 1941-1945 гг.», расположенного по адресу: г. Санкт-Петербург, пр. Народного Ополчения, воинское кладбище (между домами 143-145) в части устройства дренажно-ливневой канализации	967/2022-МОС

Раздел 1. Предварительные работы. Том. 1.1. Исходно-разрешительная документация. Шифр 967/2022-ИРД.

В данном разделе ЗАО РПНЦ «СПЕЦИАЛИСТ» представлены задание КГИОП от 29.01.2019 №01-52-213/19-0-0, техническое задание заказчика, учетные документы КГИОП, выписки из Единого государственного реестра прав на недвижимое имущество и сделок с ним, содержащая сведения о зарегистрированных правах на объект культурного наследия и (или) земельные участки в границах его территории, внесенные в государственный кадастр недвижимости.

В соответствии с Письмом Министерства культуры Российской Федерации 24.03.2015 №90-01-39-ГП в раздел включен Акт определения влияния предполагаемых к проведению видов работ на конструктивные и другие характеристики надежности и безопасности объекта культурного наследия регионального значения «Братская могила воинов, погибших в годы Великой Отечественной войны 1941-1945 гг.», расположенного по адресу: г. Санкт-Петербург, пр. Народного Ополчения, воинское кладбище (между домами 143-145) (Дачное - в соответствии с НПА), в котором делается вывод о том, что предполагаемые к выполнению указанные виды работ не оказывают влияние на конструктивные и другие характеристики надежности и безопасности объекта культурного наследия.

В связи с выводом акта проектная документация разрабатывалась в соответствии с Национальным стандартом Российской Федерации ГОСТ Р 55528-2013 «Состав и содержание научно-проектной документации по сохранению объектов культурного наследия. Памятники истории и культуры».

Представленная в разделе исходно-разрешительная документация достаточна для разработки научно-проектной документации.

Раздел 1. Предварительные работы. Том. 1.2. Фотофиксация до начала проведения работ. Шифр 967/2022-ФФ.

Перед разработкой проектной документации специалисты ЗАО РПНЦ «СПЕЦИАЛИСТ» провели детальную фотофиксацию современного состояния архитектурного облика объекта культурного наследия.

Проведенная фотофиксация отражает современную ситуацию и дает полное представление о современном облике объекта культурного наследия.

Раздел 2. Комплексные научные исследования. Том. 2.1. Инженерные геологические изыскания. Шифр 967/2022-ИГИ.

В июне 2022 г. специалисты ЗАО РПНЦ «СПЕЦИАЛИСТ» по заданию заказчика на основании задания КГИОП провели анализ инженерно-геологических и гидрологических условий площадки.

Выделение инженерно-геологических элементов (ИГЭ) производилось в соответствии с геолого-литологическим строением и физико-механическими свойствами грунтов.

Геологический разрез участка до глубины 6.0м представлен современными, и верхнечетвертичными осадочными отложениями, среди которых по стратиграфическим, генетическим и литологическим признакам выделены (сверху вниз):

современные техногенные образования (t IV), сложены насыпным грунтом - суглинками и супесями темно-коричневыми, с содержанием органики, с гравием, галькой, щебнем и строительным мусором до 15-20%.

верхнечетвертичные озерно-ледниковые отложения (lgIII), представлены суглинком легким, коричневато-серым, пылеватым, с прослойками пылеватого песка, с единичным гравием, неявно-слоистым, тугопластичным с прослоями полутвердого.

верхнечетвертичные ледниковые отложения (gIII), представлены суглинком легким, коричневато-серым, пылеватым, с гравием и галькой до 5-10%, с прослойками пылеватого песка, полутвердым с прослоями тугопластичного.

Гидрогеологические условия участка в пределах глубины 6,0 м характеризуются наличием горизонта грунтовых вод со свободной поверхностью, приуроченного к песчаным прослойкам в озерно-ледниковых и ледниковых отложениях.

Горизонт грунтовых вод имеет повсеместное распространение, вскрыт скважинами на глубинах 1,6-2,0 м. Абс. отметки установившихся уровней совпадают с отметками вскрытия и составляют, на июль 2022 г. 10,50-10,90м.

Инженерно-геологические и гидрологические изыскания проведены в достаточном объеме.

Рекомендации по результатам инженерно-геологических и гидрологических изысканий направлены на сохранение объекта культурного наследия и были учтены при разработке проектной документации.

Раздел 2. Комплексные научные исследования. Том. 2.2. Инженерные экологические изыскания. Шифр 967/2022-ИЭИ.

Целью инженерно-экологических изысканий является оценка современного экологического состояния территории обследуемого объекта. Основными задачами является описание ландшафтных условий, характера растительности, грунтовых условий и других особенностей территории; выявление существующих источников загрязнения; оценка современного состояния почво-грунтов.

В состав инженерно-экологических изысканий входит рекогносцировочное обследование территории, выбор площадок опробования, отбор проб почво-грунтов с выбранных площадок, радиационное обследование территории и лабораторные

исследования проб. В ходе проделанной работы выполнено радиологическое обследование территории, отбор проб почво-грунтов.

Инженерно-экологические изыскания участка проектирования выполнены в достаточном объеме для разработки проектной документации.

Рекомендации по результатам инженерно-экологических изысканий направлены на сохранение объекта культурного наследия и были учтены при разработке проектной документации.

Раздел 2. Комплексные научные исследования. Том. 2.3. Архитектурные обмеры. Шифр 967/2022-ОЧ.

В рамках комплексных научных исследований по заданию КГИОП от 29.01.2019 №01-52-213/19-0-0 специалистами ЗАО РПНЦ «СПЕЦИАЛИСТ» были проведены архитектурные обмеры объекта культурного наследия с целью оценки фактического состояния объекта культурного наследия.

Архитектурные обмеры выполнены в достаточном объеме для разработки проектной документации и соответствуют архитектурному облику объекта культурного наследия в натуре.

Раздел 2. Комплексные научные исследования. Том 2.4. Инженерное обследование. Шифр 967/2022- ИО.

В апреле-июле 2022 г. специалисты ЗАО РПНЦ «СПЕЦИАЛИСТ» по заданию КГИОП провели визуальное и инструментальное обследование основных строительных конструкций объекта культурного наследия.

Ограждение.

На металлическом ограждении зафиксированы следы ржавчины, отслаивание лакокрасочного слоя, следы потеков краски, появившиеся после ежегодного обновления красочного слоя. Зафиксированы утраты декоративных элементов – пятиконечной звезды и наверший в виде шишки с лепестками, также зафиксированы местами сколы на поверхности и гранях данных декоративных элементов. Некоторые декоративные элементы временно зафиксированы пластиковыми хомутами и металлическими прутками. Выявлена деформация отдельных металлических прутков ограждения.

По результатам лабораторного исследования образцов отделки металлического ограждения выявлено, что первоначально отделочный слой декоративных элементов (пятиконечная звезда, шишка) был выполнен из медьсодержащего металла – пудра на

отлип, предположительно бронзировка. Первоначальный отделочный слой металлических прутков ограждения был выполнен в черном цвете.

Пилоны ограждения выложены из кирпича. Кирпич находится в разрушенном состоянии – мокрый, крошится и слоится. Кирпичная основа пилона оштукатурена и окрашена белой синтетической краской. Штукатурный слой местами утрачен, красочный слой загрязнен. Зафиксированы следы свежего восполнения утрат штукатурного слоя хозспособом. Толщина штукатурного слоя разная - от 30 до 75 мм, местами не восполнена, а в местах восполнения не восстановлен рисунок (руст). Большинство пилонов имеют крен в сторону воинского захоронения, перепад высотных отметок по известняковым /гранитным блокам пилонов составляет до 120 см - 4°, гранитные блоки имеют подвижки и незначительные трещины. Известняковые блоки имеют подвижки, многочисленные сколы и трещины. Зафиксированы вывалы из внутренней кирпичной кладки пилонов через раскрытые швы в блоках. В кирпичной кладке пилонов зафиксированы конструктивные трещины. Металлические покрытия пилонов деформированы.

По результатам обследования шурфов выявлено, что фундамент пилонов выполнен из бутового камня. Зафиксировано неравномерное проседание фундамента пилонов. Бутовые камни имеют сколы, зафиксировано вымывание кладочного раствора между камнями кладки. На территории воинского захоронения присутствует большое количество старовозрастных деревьев. Корни деревьеврастают в основание пилонов, что приводит к подвижкам отдельных бутовых камней и как следствие нарушение конструктивной устойчивости.

Во время отрывки шурфов отдельные камни бутового основания в результате потери адгезии между собой из-за вымывания связующего грунтовыми водами беспрепятственно отделялись от общего основания пилонов. Гидроизоляции фундамента не зафиксирована.

Цоколь ограждения со стороны главного входа, с южной стороны выполнен из гранитных блоков. На цоколе из гранитных блоков зафиксированы следы биопоражения, отсутствие шовного раствора, раскрытие швов до 6-60 мм., проседание и сдвиг блоков, незначительные трещины и сколы.

Цоколь с восточной, северной и западной стороны выполнен из кирпича, перемешанного с цементным раствором и облицован плитами из тесаного известняка (Путиловский известняк). На поверхности известняка имеются следы биопоражения, а именно обильное поражение мхом, следы атмосферного загрязнения а также самосевный кустарник, укоренившийся в местах, где отсутствует шовный раствор. Элементы облицовки имеют нарушения сплошности: сколы и трещины известняковых блоков и плит; образование борозд выветривания вдоль стилолитовых швов. Повсеместно зафиксированы

сдвиги плит, местами утраты. Зафиксировано неравномерное проседание цоколя по периметру ограждения. Местами из-под цоколя прорастают кусты, а также растут взрослые деревья. Состояние кирпичной кладки цоколя находится в аварийном состоянии.

По результатам обследования шурфов выявлено, что фундамент цоколя выполнено в виде бетонной плиты. С южной стороны гранитные блоки имеют разные высоты. При отрывке одного из шурфов выявлено, что для выравнивания линии цоколя использован кирпич, подложенный под гранит на бетонную плиту. Бетон имеет низкие прочностные характеристики.

Стела.

При отрывке шурфов установлено, что фундамент гранитной стелы выполнен из бутового камня. Гидроизоляции фундамента не обнаружено. Зафиксировано проседание грунта возле стелы, в результате чего верхняя часть бутового основания оказалась оголена. Верхняя часть фундамента имеет сколы, выбоины. Также зафиксированы повреждения выравнивающей бетонной стяжки, выполненной по верху бутовой кладки фундамента. Бетонная стяжка по контакту с грунтом имеет многочисленные сколы, трещины, вывалы, состояние неудовлетворительное. Бетон имеет низкие прочностные характеристики, разрушен. Из-за отсутствия гидроизоляции бетон подвергается увлажнению конструкции в цокольной части за облицовкой от таяния снежного покрова.

При обследовании зафиксированы атмосферные загрязнения, биопоражения гранитных блоков. Прорастание растительности (мха и кустарников) из швов. Зафиксированы следы вандализма – надписей, которые закрашены белой краской. Зафиксированы следы ржавчины от приставленных к стеле венков. Швы неоднократно подвергались ремонтным работам и выполнены в разных материалах: свинец, а также растворы на синтетическом вяжущем. Свинец местами выпадает из швов. В некоторых швах отсутствуют раствор, повсеместно шовный раствор утратил адгезию с основанием. На гранитных блоках видны следы потеков от краски, образовавшиеся в результате ежегодного обновления красочного слоя букв и барельефа.

Из-за нарушения герметичности швов между блоками облицовки происходит попадание дождевой воды внутрь конструкции, а сезонные процессы замораживания-оттаивания способствуют смещению блоков облицовки.

По результатам лабораторного исследования образцов отделки металлического рельефного изображения на стеле выявлено, что первоначальный декоративный слой медалей был выполнен из медьсодержащего металла - пудры, нанесение на отлив, предположительно бронзировка. Декоративный первоначальный слой мечей и лавров выполнен из алюминиевой пудры (нанесение на отлив). По архивным материалам КГИОП

установлено, что отделка литеров надписи выполнена из медьсодержащего металла – бронзировка.

Стена

Облицовка стен выполнена из известняковых блоков толщиной 200-250 мм. По характерным признакам установлено, что при строительстве использовался материал характерный для месторождения в с. Путилово или Бабино Сельцо. В результате визуального обследования выявлены следующие дефекты.

Локально зафиксировано нарушение устойчивости известняковых блоков облицовки с ослаблением или утратой их связей с основой, вследствие чего наблюдается деформация положения блоков, их выпучивание (выпираание). На поверхности известняка блоков, накрывочных плит в швах имеются следы биопоражения, а именно поражение мхом, а также локально самосев. Следы атмосферного загрязнения; нарушение сплошности: сколы и трещины известняковых блоков и накрывочных плит; образование борозд выветривания вдоль стилолитовых швов; образование сульфатных корок, высолов белого налета солевого и щелочного состава, выступающего на поверхности облицовки из камня ухудшают эстетический облик сооружения и способствует преждевременному разрушению камня; наблюдаются пятна ржавчины (оксиды железа) желто-коричневого цвета; зафиксированы конструктивные трещины по известняковому камню, указывающие на неравномерное проседание стены.

При обследовании шурфов установлено, что основание выполнено из бутового камня. Гидроизоляция не обнаружена. Зафиксированы подвижки блоков облицовки в местах сопряжения с фундаментом, вымывание шовного раствора. 3 Прорастание корней старовозрастных деревьев.

Гранитные тумбы с навершиями в виде литых венков.

По результатам обследования выявлено, что фундамент тумб выполнен из бетона. В верхней части основания зафиксированы трещины и сколы, следы биопоражения. Гидроизоляции не обнаружено.

Конструктивно тумбы выполнены из бетона, который облицован гранитными блоками. Бетон тумб имеет многочисленные сколы, трещины, выбоины, вывалы. Зафиксировано прорастание растительности - обильное поражение мхом. Бетон имеет низкие прочностные характеристики.

На поверхности гранита присутствуют следы потеков краски. Зафиксированы следы атмосферного загрязнения и сколы гранита.

Из-за долгого срока эксплуатации и атмосферных воздействий в виде циклов замораживания-размораживания шовный раствор между блоками облицовки разрушился,

местами отсутствует. Наличие трещин между облицовкой и бетоном тела тумбы свидетельствует о разрушениях бетона по контакту с облицовкой. Толщина швов разная от 5мм до 6 см, границы швов размазаны и не читаются по причине слияния с мастиковками. Цвет шовного раствора разный и не совпадает с цветовой гаммой гранита.

Декоративное окрасочное покрытие венков-наверший подверглось значительному разрушению вследствие многолетнего негативного атмосферного воздействия. По результатам лабораторного исследования первоначальный декоративный слой венков выполнен из медьсодержащего металла - пудра, нанесение на отлив, предположительно бронзировка. Всего установлено 5 слоев отделки, что говорит о том, что ни разу не производилась очистка от старых красочных слоев.

Территория (дорожки, газоны) воинского захоронения

Участок воинского захоронения находится в низине относительно отметок благоустройства выполненного на окружающей территории. Перепад высотных отметок уровня земли воинского захоронения и близлежащей территории составляет от 250 до 600 мм.

На момент обследования на территории захоронения по периметру ограждения зафиксирован уровень грунтовой воды глубиной в 250мм

Покрытие аллея бетонной плиткой из-за многочисленных повреждений и просадок не может эксплуатироваться без учета угроз безопасности посетителей, не отводит дождевую воду.

Проходящие под главной аллеей сети канализации и колодцы полностью заполнены водой. Сети не функционируют.

Покрытие набивных дорожек повреждено проросшей травой и мхами.

На территории зафиксировано множество пней от спиленных деревьев.

На территории захоронения по периметру мемориала выполнена рядная посадка деревьев. По результатам инвентаризации зеленых насаждения установлено, что в аварийном состоянии находятся два дерева – 2 тополя, высаженные по северной стороне, а также сносу подлежат 4 куста кизильника, высаженные при входе на захоронение.

Зафиксированы самосевные деревья, прорастающие из-под основания цоколя и тумб ограждения и разрушающие конструкции.

Поробрики, обрамляющие холмы захоронений, имеют следы атмосферного загрязнения, поражения растительностью, сколы.

Визуальное и инструментальное обследование объекта культурного наследия выполнено в достаточном объеме для разработки проектной документации.

Рекомендации по результатам обследования направлены на сохранение объекта культурного наследия и были учтены при разработке проектной документации.

Раздел 3. Проектная документация. Том 3.1. Пояснительная записка. Шифр 967/2022-ПЗ.

В текстовой части общей пояснительной записки содержатся достаточные исходные данные и условия для разработки проектной документации, включая общие сведения об объекте, исторические сведения об объекте, краткое описание существующего облика объекта, технического состояния и использования объекта, сведения о функциональном назначении объекта, технико-экономические показатели объекта проектирования, сведения о наличии разработанных и согласованных технических условий, сведения о решениях и мероприятиях, предусмотренных проектной документацией, характеристику принципиальных инженерных и технологических решений, перечень производственных работ.

Историческая записка, представленная в данном томе, выполнена на основе историко-архивных и библиографических исследований, и содержит сведения по истории освоения участка и строительства рассматриваемого объекта (включая перестройки, утраты, реконструкции, проведение ремонтно-реставрационных работ), достаточные для принятия экспертной комиссией соответствующих решений.

Раздел 3. Проектная документация. Том 3.2. Архитектурно-строительные решения. Шифр 967/2022-АС.

Настоящим проектом на основании задания КГИОП предусмотрен ремонт и реставрация и приспособление для современного использования объекта культурного наследия регионального значения «Братская могила воинов, погибших в годы Великой Отечественной войны 1941-1945 гг.», расположенного по адресу: г. Санкт-Петербург, пр. Народного Ополчения, воинское кладбище (между домами 143-145) (Дачное - в соответствии с НПА).

Реставрационные работы проводятся согласно технологическим рекомендациям: Раздел 3. Проектная документация. Том 3.5. Технологические рекомендации. Шифр ПД-2/3-2022-ТР, разработанным по результатам комплексных научных исследований.

Проектной документацией предусмотрен ремонт и реставрация ограждения воинского захоронения, включая кирпичные пилоны и цоколь, ремонт и реставрация стелы из серого и розового гранита, включая рельефное металлическое изображение и фундамент

стелы из бутового камня, ремонт и реставрация стены из Путиловского известняка, включая фундамент, ремонт и реставрация гранитных тумб с навершиями из венков.

Данные архитектурные решения направлены на сохранение утвержденного распоряжением КГИОП от 01.02.2019 №38-р предмет охраны, а именно: «Объемно-пространственное и архитектурно-художественное решение:

архитектурно-художественное решение Братского захоронения в виде прямоугольных в плане травяных холмов-газонов, ограниченных поребриками;

оформление северной части мемориала в виде монументальной композиции, замыкающей центральную планировочную ось, ориентированную от входа на мемориал в северо-западном направлении (арх. Иванов Г.И., Москаленко Я.Е.);

габариты и конфигурация центральной монументальной композиции, состоящей из центральной прямоугольной в плане ступенчатой стелы из серого гранита, декорированной рельефами символического характера (стела расположена в центре каре, ограниченного массивной декоративной стенкой отделанной известняком, на лицевой поверхности стелы высечены и тонированы под золото контррельефные шрифтовые литеры мемориальной надписи);

оформление входа на мемориал, расположенного с южной стороны, в виде вогнутого в плане каре с металлическими воротами из прутьев квадратного сечения на массивных пилонах; габариты, конфигурация трассировка и рисунок ограды по периметру мемориала;

габариты, конфигурация и местоположение массивных квадратных в плане тумб с навершиями в виде чугунных литых венков, оформляющих центральную аллею;

рельефные символы, содержание и характерные особенности мемориальных надписей».

Проектной документацией в целях увековечивания памяти погибших в Великую Отечественную войну предусмотрена установка памятных гранитных плит с именами погибших. Текст наносится методом гравирования. Образец плиты согласовывается с представителем КГИОП.

Данное архитектурное решение является приспособлением для современного использования объекта культурного наследия и не нарушит утвержденного распоряжением КГИОП от 01.02.2019 №38-р предмет охраны, в том числе: «Объемно-пространственное и архитектурно-художественное решение:

оформление северной части мемориала в виде монументальной композиции, замыкающей центральную планировочную ось, ориентированную от входа на мемориал в северо-западном направлении (арх. Иванов Г.И., Москаленко Я.Е.);

габариты и конфигурация центральной монументальной композиции, состоящей из центральной прямоугольной в плане ступенчатой стелы из серого гранита, декорированной рельефами символического характера (стела расположена в центре каре, ограниченного массивной декоративной стенкой отделанной известняком, на лицевой поверхности стелы высечены и тонированы под золото контррельефные шрифтовые литеры мемориальной надписи)»).

Раздел 3. Проектная документация. Том 3.3. Схема планировочной организации земельного участка. Шифр 967/2022 – ПЗУ.

На основании задания КГИОП в проектной документации разработана схема планировочной организации земельного участка, выполненная на современной актуальной геодезической подоснове.

Проектом предусматривается восстановление благоустройства территории с сохранением существующей планировки и частичным сохранением вертикальной планировки. Предусматривается выравнивание границ главной аллеи шириной 8,6 м, набивных дорожек 1,8-2м.

Из-за переувлажнения пониженного участка по периметру ограждения проектом предлагается подсыпка территории от 8-28 см, в северо-западном углу – 42 см с уклонами от братских могил и фундамента ограждения в сторону тополей. Тополя подсыпаются на 10 см у тех деревьев корневые шейки которых оголены. Корневые шейки дуба, березы и клена не подсыпаются. За ограждением также предусмотрена подсыпка пониженных участков газона с южной и северной стороны. Вся подсыпка газонов осуществляется растительным грунтом.

Также на территории захоронения на набивных дорожках предусматривается установка скамеек и урн.

Для восстановления фундамента ограждения в проекте предусмотрена уборка самосевных деревьев и кустарника. Также сносу подлежат большие зеленые насаждения по протоколу обследования зеленых насаждений от 14.06.2022 г. Деревья, подлежащие сносу, зафиксированы в проекте на плане сноса зеленых насаждений. Объемы сносимых деревьев приведены в ведомости к плану сноса. Так к сносу назначено: 8 деревьев, основными породами являются береза-5 шт, тополь -2 шт, черемуха -1 шт, 6 шт. кустарников (кизильник-4 шт, снежногодник-2 шт).

Также на территории предусматривается корчевка пней от ранее спиленных деревьев и кустарников в количестве 16 шт.

Снос деревьев уточняется и корректируется по месту, в присутствии представителей Заказчика, КГИОП и проектной организации.

Вертикальная планировка участка выполнена с учетом отметок существующих зданий, сооружений, сетей и сохраняемых зеленых насаждений.

Мероприятия по урегулированию стока поверхностных вод включают в себя вертикальную планировку территории, устройство закрытой мелиоративной сети (дренаж) и ливневой канализации.

Водоотвод поверхностных вод обеспечивается продольными и поперечными уклонами, со сбором ливневых вод с дорог в дождеприемники и затем в ливневую сеть. Сбор ливневых вод с набивного покрытия где оно заканчивается газоном предусматривается в щебеночные поглощающие траншеи. На газонах в пониженных местах водоотвод осуществляется при помощи закрытой дренажной сети. Дренажно-ливневая канализация проектируется отдельно.

Также для отведения ливневых вод с наружной стороны ограждения, у монументальной стены со стороны газона и вокруг стелы предусматривается устройство скрытой отмостки с газонным покрытием.

Так как часть фундамента стелы оголена, а главная аллея не имеет уклона предлагается повысить проектные отметки грунта у стелы на 10 см, а прилегающего бортового камня на 7 см.

Отметки бортового камня корректируются с учетом проектируемой вертикальной планировки дорожных покрытий.

Главная аллея имеет ширину 8,6 м. Поперечный профиль аллеи запроектирован двухскатным. Ширина набивных дорожек 1,8м. Также проектом предусматривается понижение части дороги перед воротами комплекса за пределами захоронения для более плавного уклона, отметки бортового камня при этом сохраняются.

В проекте предусмотрены лечебно-оздоровительные мероприятия по уходу за сохраняемыми деревьями: подкормка деревьев.

Данная планировочная организация земельного участка не нарушит предмет охраны, утвержденный распоряжением КГИОП от 01.02.2019 №38-р: Объемно-пространственное и планировочное решение территории:

местоположение мемориала с северной стороны проспекта Народного Ополчения (между домами №143 и № 145);

захоронения в границах территории объекта культурного наследия;

архитектурно- планировочное решение участка в виде трапециевидного регулярного партера, основные планировочные, перпендикулярно расположенные относительно друг

друга композиционные направления, трассировка мощёных и песчано-гравийных дорожек, расположенных по композиционным осям, расположение главного входа с южной стороны мемориала, расположение металлической ограды на массивных пилонах и рядная посадка деревьев по периметру мемориала;

местоположение монументальных объектов и малых архитектурных форм (братские могилы, стелы, пилоны, стенки, мемориальные доски), визуальные связи между ними».

Раздел 3. Проектная документация. Том 3.4. Инженерное оборудование и сети. Дренажно-дождевая канализация. Шифр ПД-2/3-2022-ТР.

В целях организованного отвода дождевых и инфильтрационных вод на участке застройки проектируется сеть закрытой дренажно-дождевой канализации с дальнейшим отведением сточных вод в колодец № 122 дождевой канализации под пр. Народного Ополчения. Принципиальная схема дождевой канализации повторяет существующую.

Сеть дренажно-дождевой канализации запроектирована по самотечному режиму: дождевая - из двухслойных гофрированных полипропиленовых труб ПП SN10 диаметром 200...250 мм;- дренажная – из перфорированных полиэтиленовых труб (ПНД) диаметром 160 мм в геотекстильной обертке.

К дождевой канализации подключена дренажная сеть, запроектированная на северных и южных газонных участках с древостоем (тополями). Сеть запроектирована с целью обеспечения нормы осушения для зеленых зон 1,0 м (СП 42.13330.2016) и создания в корнеобитаемом слое растений оптимального водно-воздушного режима.

3.2. Описание схемы прокладки трубопроводов, материалов колодцев, способы их защиты от агрессивного воздействия грунтов и грунтовых вод

Проектом предусматривается прокладка трубопроводов методом открытой разработки грунта. Минимальная глубина заложения трубопроводов 1,2 м, максимальная 2,7 м

Трубопроводы дождевой канализации укладываются на основание из песка с $K_f \geq 3,0$ м/сут толщиной 150 мм и засыпаются песком на высоту 300 мм над шельгой. Дренажные трубы также укладываются на основание из песка с $K_f \geq 3,0$ м/сут толщиной 150 мм, но засыпаются щебнем фр. 5...10 мм на высоту 300 мм над шельгой (фильтрующая засыпка). По контуру дренажной траншеи укладывается геотекстиль для предотвращения суффозии и кольматации фильтрующей засыпки.

Смотровые и дождеприемные колодцы на дождевой канализации диаметром 1000 мм выполнены из стандартных ж.б. элементов по ГОСТ 8020-2016 с футерованной внутренней поверхностью полиэтиленовыми листами. Для снижения негативного

воздействия грунтовой наружная поверхность железобетонных колодцев покрывается горячим битумом за 2 раза.

Для предотвращения деформаций полипропиленовых труб в футлярах прокладка трубопровода предусмотрена на опорах с шагом 3 м.

Смотровые колодцы на дренажах приняты пластиковые диаметром 600 мм и выполняются по месту из стандартных полипропиленовых изделий согласно спецификации.

Для снижения воздействия сил морозного пучения и деформации конструкций пластиковых колодцев на дренажах предусмотрено устройство бетонного основания.

Данные проектные решения не нарушат предмет охраны, утвержденный распоряжением КГИОП от 01.02.2019 №38-р.

Раздел 3. Проектная документация. Том 3.5. Технологические рекомендации. Шифр ПД-2/3-2022-ТР.

По результатам комплексных научных исследований были разработаны технологические рекомендации по реставрации.

Известняк.

В соответствии с технологическими рекомендациями мероприятия по реставрации известнякового камня, предусмотрена промывка поверхности от легкоудаляемых загрязнений, консервация дефектных участков камня, восполнение утрат камня, защита поверхности камня.

Металл.

В соответствии с технологическими рекомендациями мероприятия по реставрации металлических элементов включают удаление окрасочных покрытий и продуктов коррозии, абразивоструйную очистку, фосфатирование поверхности металла, нанесение защитно-декоративного покрытия, грунтование поверхности, окрашивание поверхности с использованием атмосферостойкой эмали, окраску поверхностей специальной программой.

Гранит.

В соответствии с технологическими рекомендациями мероприятиями по реставрации гранита предусмотрена расчистка поверхности от загрязнений и биопоражений методами, исключающими поверхностное разрушение естественного камня, реставрация элементов из гранита с восполнением крупных утрат, мастиковой мелких утрат и выбоин.

Бутовая кладка.

В соответствии с технологическими рекомендациями мероприятия по реставрации бутовой кладки включают инъектирование (нагнетание инъекционного раствора) под давлением инъекционной смесью, при наличии открытых трещин производят их зачеканку цементно-известняковой смесью.

Бетон.

В соответствии с технологическими рекомендациями мероприятия по реставрации бетона включают удаление разрушенных, слабых частиц бетона, кирпичной кладки и т.п. при помощи перфоратора, отбойного молотка, ручного зубила и т.п. Далее на ремонтируемом участке высверливаются отверстия под углом 30-45° и в них устанавливаются пакеры для нагнетания материала. Инъекционные работы производятся при помощи ручного или автоматического нагнетательного насоса с давлением подачи от 0,4 до 10 атм. После затвердевания раствора инъекционные пакеры вынимаются, а скважины зачеканиваются ремонтным материалом.

Данные технологические рекомендации направлены на сохранение объекта культурного наследия и были учтены при разработке проектных решений.

Раздел 3. Проектная документация. Том 3.6. Проект организации работ. Шифр 967/2022-ПОР.

Проект организации работ разработан в соответствии с СП 48.13330.2019 «Организация строительства» и состоит из трех этапов: подготовительного, основного и завершающего.

В подготовительный период проектом предусмотрена организация временного ограждения и освещение территории строительной площадки; устройство временных инженерных сетей, обеспечение строительной площадки противопожарным инструментом и инвентарем.

Во время производства работ обеспечивается возможность проезда пожарных автомашин ко всем существующим зданиям и сооружениям.

Складирование осуществляется рядом с территорией объекта культурного наследия на деревянных паллетах с соблюдением норм и требований техники безопасности и СанПиН 2.2.3.1384-03.

Бытовые помещения строителей располагаются в инвентарных вагончиках, расположенных на огороженной стройплощадке

Проектные решения основного периода производства работ разработаны на основании технологических рекомендаций, по результатам проведенных комплексных научных исследований.

В завершающий период проектом предусмотрена ликвидация строительного городка, площадок складирования, ограждения строительной площадки, восстановление благоустройства.

Ремонтные и реставрационные работы выполняются вручную с помощью ручных инструментов и приспособлений.

Строительные работы планируется производить щадящими методами. При производстве работ не применяются машины и механизмы, создающие повышенный уровень вибрации.

Наблюдения за деформациями оснований проводятся с начала производства работ.

Сбор и удаление строительного мусора производится вручную в пыленепроницаемые мешки и вручную выносятся на площадку складирования строительных отходов. Сбор и хранение производственных отходов осуществляется в закрытых металлических контейнерах с последующим вывозом в установленном порядке на полигон ТБО.

Проектом предусматривается необходимость выполнения требований о пожарной безопасности, мероприятий по безопасности производства, охране труда и охране окружающей среды.

Представленные в проекте организации работ решения и мероприятия учитывают требования к сохранению объекта культурного наследия, соответствуют комплексу работ по сохранению объекта, предлагаемых проектной документацией и обеспечивают сохранность объекта культурного наследия и его предмета охраны.

Раздел 3. Проектная документация. Том 3.7. Дефектная ведомость. Шифр 967/2022-ДВ.

Дефектные ведомости реставрационных объемов работ составлены по результатам комплексных научных исследований и включают объемы работ и материалов, необходимых для реализации архитектурных и конструктивных решений в соответствии с Раздел 3. Проектная документация. Том 3.2. Архитектурные решения. Шифр 967/2022-АР.

Раздел 4. Иная документация в случаях, предусмотренных федеральными законами. Том 4.1. Раздел об обеспечении сохранности объектов культурного наследия при реализации проектных решений по ремонту, реставрации и приспособлению для современного использования объекта культурного наследия регионального значения «Братская могила воинов, погибших в годы Великой Отечественной войны 1941-1945 гг.», расположенного по адресу: г. Санкт-Петербург, пр. Народного Ополчения,

воинское кладбище (между домами 143-145) в части устройства дренажно-ливневой канализации. Шифр 967/2022-МОС.

В итоге анализа исходных данных, проектного решения, архивных и натурных работ разработчиками раздела был предложен ряд мероприятий, обязательное соблюдение которых является условием обеспечения сохранности объектов культурного наследия при реализации проектных решений по ремонту, реставрации и приспособлению для современного использования объекта культурного наследия регионального значения «Братская могила воинов, погибших в годы Великой Отечественной войны 1941-1945 гг», расположенного по адресу: г. Санкт-Петербург, пр. Народного Ополчения, воинское кладбище (между домами 143-145) в части устройства дренажно-ливневой канализации, а именно:

1. осуществление контроля проведения работ в точном соответствии с проектом;
2. складирование строительных материалов, размещение строительного городка, заправку техники производить в специально оборудованных местах вне границ территории объектов культурного наследия, с соблюдением мер, предотвращающих загрязнение площадки проведения строительных работ и прилегающих территорий;
3. для предотвращения деформации ландшафта и обрушения, после разработки грунта необходимо закрепить откосы инвентарными щитами (дощатые щиты, металлические рамы). Для организации траншейного крепления использовать свод правил СП 45.13330.2017.
4. при проведении работ принимать меры по предотвращению повреждения деревьев, растущих в непосредственной близости от участка проектирования, для этого стволы при необходимости защитить деревянными щитами;
5. транспортирование материалов и изделий на строительную площадку осуществлять по дорогам общего пользования специализированным автотранспортом;
6. при производстве работ необходимо осуществлять регулярный инструктаж строительного персонала с разъяснением культурно-исторической значимости объектов культурного наследия с указанием запрета их повреждения и необходимости соблюдения всех мер по обеспечению их сохранности;
7. по окончании работ произвести восстановление нарушенного благоустройства, с соблюдением уклонов, с учетом организации поверхностного водоотвода, с увязкой вертикальных отметок территории объектов культурного наследия – по факту нарушения.
8. контроль за исполнением указанных мероприятий обеспечения сохранности целесообразно возложить на организацию-подрядчика строительного-монтажных работ с назначением ответственного лица приказом по организации.

В разделе указаны критерии приостановки работ. В случае наличия одного из указанных критериев безопасного ведения работ документацией предусматривается немедленная приостановка работ на объекте, механизм которой включает следующие мероприятия: уведомление производителя работ и проектировщика о возникновении негативных технологических воздействий; оперативное предложение мероприятий по устранению негативных воздействий, согласованное с проектной организацией; информирование государственных контрольных органов о возникновении опасных тенденций, которые могут привести к превышению допустимого критерия по дополнительным деформациям существующих зданий (сооружений).

Разработанные мероприятия обеспечивают сохранность объекта культурного наследия.

11. Перечень документов и материалов, собранных и полученных при проведении экспертизы, а также использованной для нее специальной, технической и справочной литературы.

11.1. Перечень документов и материалов, собранных и полученных при проведении экспертизы.

- альбом иконографии (Приложение №5. Историческая иконография)
- решение Исполкома Ленгорсовета № 328 от 03.05.1976 (Приложение №1. Копия решения органа государственной власти о включении в единый государственный реестр объектов культурного наследия (памятников истории и культуры) народов Российской Федерации);

11.2. Использованная для экспертизы специальная, техническая, справочная и иная литература.

- 1) Отдавшим жизнь за Родину посвящается - "С уважением к памяти" - №11 (15). - ноябрь 2009 г.
- 2) Елисеева М. Ничего, кроме стелы // Санкт-Петербургские ведомости. — № 78 (5451). — 5 мая 2015 г. — С. 3.
- 3) Ритуальная справочная служба. Воинское кладбище «Дачное» // <https://ritualspb.ru/>

Архивные источники:

Фонды Отдела систематизации, популяризации и хранения документированной информации об объектах культурного наследия КГИОП:

Центральный государственный архив кинофотофонодокументов Санкт-Петербурга (ЦГАКФФД СПб)

Нормативная документация:

- ГОСТ Р 55528-2013. Состав и содержание научно-проектной документации по сохранению объектов культурного наследия. Памятники истории и культуры;
- ГОСТ Р 55567-2013. Порядок организации и ведения инженерно-технических исследований на объектах культурного наследия. Памятники истории и культуры. Общие требования;
- ГОСТ 56198-2014. Мониторинг технического состояния объектов культурного наследия. Недвижимые памятники.
- ГОСТ Р 56905-2016. Проведение обмерных и инженерно-геодезических работ на объектах культурного наследия. Общие требования;
- ГОСТ Р 55945-2014. Общие требования к инженерно-геологическим изысканиям и исследованиям для сохранения объектов культурного наследия;
- ГОСТ Р 21.101-2020. Система проектной документации для строительства. Основные требования к проектной и рабочей документации
- постановление Правительства Российской Федерации от 16 февраля 2008 года N 87 «О составе разделов проектной документации и требованиях к их содержанию»

12. Обоснования вывода экспертизы.

По результатам проведенных исследований и анализа проектной документации на проведение работ по сохранению объекта культурного наследия регионального значения «Братская могила воинов, погибших в годы Великой Отечественной войны 1941-1945 гг.», расположенного по адресу: г. Санкт-Петербург, пр. Народного Ополчения, воинское кладбище (между домами 143-145) (Дачное - в соответствии с НПА) - «Проектная документация на проведение работ по ремонту, реставрации и приспособлению для современного использования объекта культурного наследия регионального значения «Братская могила воинов, погибших в годы Великой Отечественной войны 1941-1945 гг.», расположенного по адресу: г. Санкт-Петербург, пр. Народного Ополчения, воинское кладбище (между домами 143-145)», шифр 967/2022, разработанной ЗАО РПНЦ «СПЕЦИАЛИСТ» в 2022 г., было установлено следующее:

- 1) Проектная документация разработана в соответствии с заданием КГИОП на проведение работ по сохранению объекта культурного наследия (памятника истории и культуры) народов Российской Федерации, выданным соответствующим органом исполнительной власти, осуществляющим функции в области государственной охраны объектов культурного наследия – в соответствии с п. 1 ст. 45 Федерального закона №73-ФЗ;

- 2) В состав исходно-разрешительной документации включен Акт определения влияния предполагаемых к проведению видов работ на конструктивные и другие характеристики надежности и безопасности объекта культурного наследия (памятника истории и культуры) народов Российской Федерации – в соответствии с п. 4 ст. 40, п. 4 ст. 45 Федерального закона №73-ФЗ и в соответствии с Письмом Министерства культуры Российской Федерации 24.03.2015 №90-01-39-ГП;
- 3) Проектная документация соответствует Национальному стандарту Российской Федерации ГОСТ Р 55528-2013 «Состав и содержание научно-проектной документации по сохранению объектов культурного наследия. Памятники истории и культуры. Общие требования» в части требований к структуре, составу и содержанию проектной документации, и содержит необходимый комплект графических и текстовых материалов, обеспечивающих возможность на их основании последующего проведения работ по сохранению объекта культурного наследия;
- 4) Объем и состав проектной документации, представленной заказчиком для проведения экспертизы, достаточны для вынесения однозначного заключения экспертизы;
- 5) Разработанные проектные решения основаны на комплексных научных исследованиях и предпроектных изысканиях.;
- 6) Предусмотренные в проектной документации решения обеспечивают сохранение предмета охраны объекта культурного наследия регионального значения «Братская могила воинов, погибших в годы Великой Отечественной войны 1941-1945 гг.», расположенного по адресу: г. Санкт-Петербург, пр. Народного Ополчения, воинское кладбище (между домами 143-145) (Дачное), утвержденного распоряжением КГИОП от 01.02.2019 №38-р;
- 7) Проектная документация удовлетворяет требованиям к порядку проведения работ по сохранению объекта культурного наследия – в соответствии со ст. 45 Федерального закона №73-ФЗ;
- 8) При соблюдении разработанных в документации мер, направленных на недопущение случайного или умышленного повреждения и уничтожения объекта культурного наследия, расположенного на участке, непосредственно связанным с участком производства работ, при проведении земляных и строительных работ, предусмотренных проектом - «Проектная документация на проведение работ по ремонту, реставрации и приспособлению для современного использования объекта культурного наследия регионального значения «Братская могила воинов, погибших в годы Великой Отечественной войны 1941-1945 гг.», расположенного по адресу: г. Санкт-Петербург, пр. Народного Ополчения, воинское кладбище (между домами 143-145)», шифр 967/2022, разработанным ЗАО РПНЦ «СПЕЦИАЛИСТ» в 2022 г., сохранность объекта культурного наследия обеспечивается.

13. Вывод экспертизы:

Проектная документация на проведение работ по сохранению объекта культурного наследия регионального значения «Братская могила воинов, погибших в годы Великой Отечественной войны 1941-1945 гг.», расположенного по адресу: г. Санкт-Петербург, пр. Народного Ополчения, воинское кладбище (между домами 143-145) (Дачное - в соответствии с НПА) - «Проектная документация на проведение работ по ремонту, реставрации и приспособлению для современного использования объекта культурного наследия регионального значения «Братская могила воинов, погибших в годы Великой Отечественной войны 1941-1945 гг.», расположенного по адресу: г. Санкт-Петербург, пр. Народного Ополчения, воинское кладбище (между домами 143-145)», шифр 967/2022, разработанной ЗАО РПНЦ «СПЕЦИАЛИСТ» в 2022 г. (в составе в соответствии с п. 6 настоящего Акта), соответствует требованиям законодательства Российской Федерации в области государственной охраны объектов культурного наследия (**положительное заключение**).

По результатам рассмотрения раздела документации, обосновывающего меры по обеспечению сохранности объекта культурного наследия регионального значения «Братская могила воинов, погибших в годы Великой Отечественной войны 1941-1945 гг.», расположенного по адресу: г. Санкт-Петербург, пр. Народного Ополчения, воинское кладбище (между домами 143-145) (Дачное - в соответствии с НПА), при проведении земляных и строительных работ на земельном участке, непосредственно связанном с земельным участком в границах территории объекта культурного наследия, - «Раздел 4. Иная документация в случаях, предусмотренных федеральными законами. Том 4.1. Раздел об обеспечении сохранности объекта культурного наследия регионального значения «Братская могила воинов, погибших в годы Великой Отечественной войны 1941-1945 гг.», расположенного по адресу: г. Санкт-Петербург, пр. Народного Ополчения, воинское кладбище (между домами 143-145), при проведении строительных работ в части устройства дренажно-ливневой канализации», шифр 967/2022-МОС, разработанный ЗАО РПНЦ «СПЕЦИАЛИСТ» в 2022 г., аттестованным экспертом сделан вывод о возможности (**положительное заключение**) обеспечения сохранности объекта культурного наследия регионального значения «Братская могила воинов, погибших в годы Великой Отечественной войны 1941-1945 гг.», расположенного по адресу: г. Санкт-Петербург, пр. Народного Ополчения, воинское кладбище (между домами 143-145) (Дачное - в соответствии с НПА), при проведении земляных, строительных, мелиоративных и (или) хозяйственных работ, предусмотренных статьей 25 Лесного кодекса Российской

Федерации работ по использованию лесов и иных работ, предусмотренных проектом «Проектная документация на проведение работ по ремонту, реставрации и приспособлению для современного использования объекта культурного наследия регионального значения «Братская могила воинов, погибших в годы Великой Отечественной войны 1941-1945 гг.», расположенного по адресу: г. Санкт-Петербург, пр. Народного Ополчения, воинское кладбище (между домами 143-145)», шифр 967/2022, разработанным ЗАО РПНЦ «СПЕЦИАЛИСТ» в 2022 г.

14. Перечень приложений к заключению экспертизы:

- 1) Приложение №1. Копия решения органа государственной власти о включении в единый государственный реестр объектов культурного наследия (памятников истории и культуры) народов Российской Федерации.
- 2) Приложение №2. Копия решения органа государственной власти об определении предмета охраны объекта культурного наследия
- 3) Приложение №3. Копия решения органа государственной власти об утверждении границ территории объекта культурного наследия
- 4) Приложение №4. Паспорт объекта культурного наследия
- 5) Приложение №5. Иконографические материалы
- 6) Приложение №6. Материалы фотофиксации
- 7) Приложение №7. Правоустанавливающие документы: выписки из ЕГРН
- 8) Приложение №8. Копия задания, выданного органом охраны на проведение работ по сохранению объекта культурного наследия
- 9) Приложение №9. Копии договоров с экспертами.
- 10) Приложение №10. Копии протоколов заседаний экспертной комиссии

15. Дата оформления заключения экспертизы.

Председатель экспертной комиссии:	<u>подписано электронной подписью</u>	Я.В. Губин	19.11.2022
Ответственный секретарь экспертной комиссии:	<u>подписано электронной подписью</u>	М.В. Макарова	19.11.2022
Член экспертной комиссии:	<u>подписано электронной подписью</u>	М.Д. Каргинов	19.11.2022

Приложение №1

к Акту по результатам проведения государственной историко-культурной экспертизы проектной документации на проведение работ по сохранению объекта культурного наследия регионального значения «Братская могила воинов, погибших в годы Великой Отечественной войны 1941-1945 гг.», расположенного по адресу: г. Санкт-Петербург, пр. Народного Ополчения, воинское кладбище (между домами 143-145) (Дачное - в соответствии с НПА) - «Проектная документация на проведение работ по ремонту, реставрации и приспособлению для современного использования объекта культурного наследия регионального значения «Братская могила воинов, погибших в годы Великой Отечественной войны 1941-1945 гг.», расположенного по адресу: г. Санкт-Петербург, пр. Народного Ополчения, воинское кладбище (между домами 143-145)», шифр 967/2022, разработанной ЗАО РПНЦ «СПЕЦИАЛИСТ» в 2022 г., с целью определения соответствия проектной документации требованиям законодательства Российской Федерации в области государственной охраны объектов культурного наследия и обеспечения сохранности объекта культурного наследия, включенного в реестр при проведении земляных, строительных, мелиоративных, хозяйственных работ, указанных в статье 30 Федерального закона от 25.06.2002 №73-ФЗ «Об объектах культурного наследия (памятниках истории и культуры) народов Российской Федерации», работ по использованию лесов и иных работ

Копия решения органа государственной власти о включении в единый государственный реестр объектов культурного наследия (памятников истории и культуры) народов Российской Федерации



Ленинградский городской Совет депутатов трудящихся

ИСПОЛНИТЕЛЬНЫЙ КОМИТЕТ

Р Е Ш Е Н И Е

08.05.76

№ 323

Ленинград

О взятии под государственную охрану гражданских и военных братских захоронений периода Великой Отечественной войны 1941-1945 гг. и могил Героев Советского Союза

В целях обеспечения дальнейшего благоустройства и повседневного ухода за гражданскими и военскими братскими захоронениями героических защитников Ленинграда в Великую Отечественную войну 1941-1945 гг. и могилами Героев Советского Союза Исполнительный комитет Ленинградского городского Совета депутатов трудящихся

РЕШИЛ:

1. Утвердить список гражданских и военных братских захоронений периода Великой Отечественной войны 1941-1945 гг. и могил Героев Советского Союза, принимаемых под государственную охрану местного значения согласно приложению.

2. Обязать Управление предприятий коммунального обслуживания:

2.1. Осуществлять постоянный уход и благоустройство гражданских и военных братских захоронений и могил Героев Советского Союза, находящихся на территории кладбищ, подведомственных Специализированному тресту.

2.2. Подготовить и представить Плановой комиссии и Ленгорфинотделу до 1 июня 1976 года расчет потребности в средствах по видам работ, численности обслуживающего персонала, фондов заработной платы.


3. Обязать исполкомы Колпинского, Кронштадтского, Петродворцового, Пушкинского, Сестрорецкого райсоветов осуществлять постоянный уход и благоустройство гражданских и военных

братских захоронений и могил Героев Советского Союза, расположенных вне территории кладбищ Специализированного треста.

4. Обязать Управление садово-паркового хозяйства и зеленого строительства заключить с 1977 года договора со Специализированным трестом Управления предприятиями коммунального обслуживания об уходе за зелеными насаждениями на гражданских и военных братских захоронениях и могилах Героев Советского Союза.

5. Главному управлению культуры осуществлять постоянный контроль за состоянием гражданских и военных братских захоронений, могил Героев Советского Союза, взятых под государственную охрану.

Председатель Исполкома



В.И. Казаков

Секретарь



В.А. Березов

Кировский район

Братские могилы:

Братские могилы советских воинов, погибших в годы Великой Отечественной войны 1941-1945 г.г.	Красненькое кладбище
Две братские могилы воинов, погибших в войну с белофиннами, 1939-1940 г.г.	-"
Две братские могилы жителей, погибших в дни блокады Ленинграда 1941-1944 г.г.	-"
Братская могила советских воинов, погибших в годы Великой Отечественной войны 1941-1945 г.г.	Дачное
Братское захоронение советских воинов, погибших в годы Великой Отечественной войны 1941-1945 г.г.	Южное шоссе, Воинское кладбище

Могилы:

Алексеева Константина Степановича (1914-1971 г.г.) - Героя Советского Союза	Красненькое кладбище
Белусова Виталия Федоровича (1921-1945 г.г.) - Героя Советского Союза	-"
Коновалова Владимира Константиновича (1911-1967 г.г.) - Героя Советского Союза	-"
Милаева Евгения Алексеевича (1919-1951 г.г.) Героя Советского Союза	-"
Модинова Владимира Аркадьевича (1900-1968 г.г.) - Героя Советского Союза	-"
Суворова Сергея Николаевича (1919-1963 г.г.) Героя Советского Союза	-"

Приложение №2

к Акту по результатам проведения государственной историко-культурной экспертизы проектной документации на проведение работ по сохранению объекта культурного наследия регионального значения «Братская могила воинов, погибших в годы Великой Отечественной войны 1941-1945 гг.», расположенного по адресу: г. Санкт-Петербург, пр. Народного Ополчения, воинское кладбище (между домами 143-145) (Дачное - в соответствии с НПА) - «Проектная документация на проведение работ по ремонту, реставрации и приспособлению для современного использования объекта культурного наследия регионального значения «Братская могила воинов, погибших в годы Великой Отечественной войны 1941-1945 гг.», расположенного по адресу: г. Санкт-Петербург, пр. Народного Ополчения, воинское кладбище (между домами 143-145)», шифр 967/2022, разработанной ЗАО РПНЦ «СПЕЦИАЛИСТ» в 2022 г., с целью определения соответствия проектной документации требованиям законодательства Российской Федерации в области государственной охраны объектов культурного наследия и обеспечения сохранности объекта культурного наследия, включенного в реестр при проведении земляных, строительных, мелиоративных, хозяйственных работ, указанных в статье 30 Федерального закона от 25.06.2002 №73-ФЗ «Об объектах культурного наследия (памятниках истории и культуры) народов Российской Федерации», работ по использованию лесов и иных работ

**Копия решения органа государственной власти об определении
предмета охраны объекта культурного наследия**



ПРАВИТЕЛЬСТВО САНКТ-ПЕТЕРБУРГА
КОМИТЕТ ПО ГОСУДАРСТВЕННОМУ КОНТРОЛЮ, ИСПОЛЬЗОВАНИЮ
И ОХРАНЕ ПАМЯТНИКОВ ИСТОРИИ И КУЛЬТУРЫ
РАСПОРЯЖЕНИЕ

окуд

01.02.2019

№ 38-р

**Об утверждении предмета охраны
объекта культурного наследия регионального значения
«Братская могила советских воинов,
погибших в годы Великой Отечественной войны 1941-1945 г.г.»**

1. Утвердить предмет охраны объекта культурного наследия регионального значения «Братская могила советских воинов, погибших в годы Великой Отечественной войны 1941-1945 г.г.», расположенного по адресу: Санкт-Петербург, Дачное, согласно приложению к настоящему распоряжению.

2. Начальнику отдела государственного учета объектов культурного наследия КГИОП обеспечить размещение настоящего распоряжения в электронной форме в локальной компьютерной сети КГИОП.

3. Контроль за выполнением настоящего распоряжения остается за заместителем председателя КГИОП – начальником Управления организационного обеспечения, популяризации и государственного учета объектов культурного наследия.

Заместитель председателя КГИОП –
начальник Управления организационного
обеспечения, популяризации и государственного
учета объектов культурного наследия

Г.Р. Аганова

Предмет охраны
 объекта культурного наследия регионального значения
**«Братская могила советских воинов,
 погибших в годы Великой Отечественной войны 1941-1945 г.г.»**,
 расположенного по адресу: Санкт-Петербург, Дачное

№ пп	Видовая принадлежность предмета охраны	Предмет охраны	Фотофиксация
1	2	3	4
1.	<p>Объемно-пространственное и планировочное решение территории:</p>	<p>местоположение мемориала с северной стороны проспекта Народного Ополчения (между домами №143 и № 145);</p> <p>захоронения в границах территории объекта культурного наследия;</p> <p>архитектурно- планировочное решение участка в виде трапециевидного регулярного партера, основные планировочные, перпендикулярно расположенные относительно друг друга композиционные направления, трассировка мощёных и песчано-гравийных дорожек, расположенных по композиционным осям, расположение главного входа с южной стороны мемориала, расположение металлической ограды на массивных пилонах и рядная посадка деревьев по периметру мемориала;</p> <p>местоположение монументальных объектов и малых архитектурных форм (братские могилы, стелы, пилоны, стенки, мемориальные доски), визуальные связи между ними.</p>	  



№ пп	Видовая принадлежность предмета охраны	Предмет охраны	Фотофиксация
1	2	3	4
2.	<p>Объемно-пространственное и архитектурно-художественное решение:</p>	<p>архитектурно-художественное решение Братского захоронения в виде прямоугольных в плане травяных холмов-газонов, ограниченных поребриками;</p> <p>оформление северной части мемориала в виде монументальной композиции, замыкающей центральную планировочную ось, ориентированную от входа на мемориал в северо-западном направлении (арх. Иванов Г.И., Москаленко Я.Е.);</p> <p>габариты и конфигурация центральной монументальной композиции, состоящей из центральной прямоугольной в плане ступенчатой стелы из серого гранита, декорированной рельефами символического характера (стела расположена в центре каре, ограниченного массивной декоративной стенкой отделанной известняком, на лицевой поверхности стелы высечены и тонированы под золото контррельефные шрифтовые литеры мемориальной надписи);</p> <p>оформление входа на мемориал, расположенного с южной стороны, в виде вогнутого в плане каре с металлическими воротами из прутьев квадратного сечения на массивных пилонах;</p> <p>габариты, конфигурация трассировка и рисунок ограды по периметру мемориала;</p> <p>габариты, конфигурация и местоположение массивных квадратных в плане тумб с навершиями в виде чугунных литых венков, оформляющих центральную аллею;</p> <p>рельефные символы, содержание и характерные особенности мемориальных надписей.</p>	

Приложение №3

к Акту по результатам проведения государственной историко-культурной экспертизы проектной документации на проведение работ по сохранению объекта культурного наследия регионального значения «Братская могила воинов, погибших в годы Великой Отечественной войны 1941-1945 гг.», расположенного по адресу: г. Санкт-Петербург, пр. Народного Ополчения, воинское кладбище (между домами 143-145) (Дачное - в соответствии с НПА) - «Проектная документация на проведение работ по ремонту, реставрации и приспособлению для современного использования объекта культурного наследия регионального значения «Братская могила воинов, погибших в годы Великой Отечественной войны 1941-1945 гг.», расположенного по адресу: г. Санкт-Петербург, пр. Народного Ополчения, воинское кладбище (между домами 143-145)», шифр 967/2022, разработанной ЗАО РПНЦ «СПЕЦИАЛИСТ» в 2022 г., с целью определения соответствия проектной документации требованиям законодательства Российской Федерации в области государственной охраны объектов культурного наследия и обеспечения сохранности объекта культурного наследия, включенного в реестр при проведении земляных, строительных, мелиоративных, хозяйственных работ, указанных в статье 30 Федерального закона от 25.06.2002 №73-ФЗ «Об объектах культурного наследия (памятниках истории и культуры) народов Российской Федерации», работ по использованию лесов и иных работ

Копия решения органа государственной власти об утверждении границ территории объекта культурного наследия

Заместитель председателя Комитета по государственному контролю, использованию и охране памятников истории и культуры - начальник управления государственного учета памятников

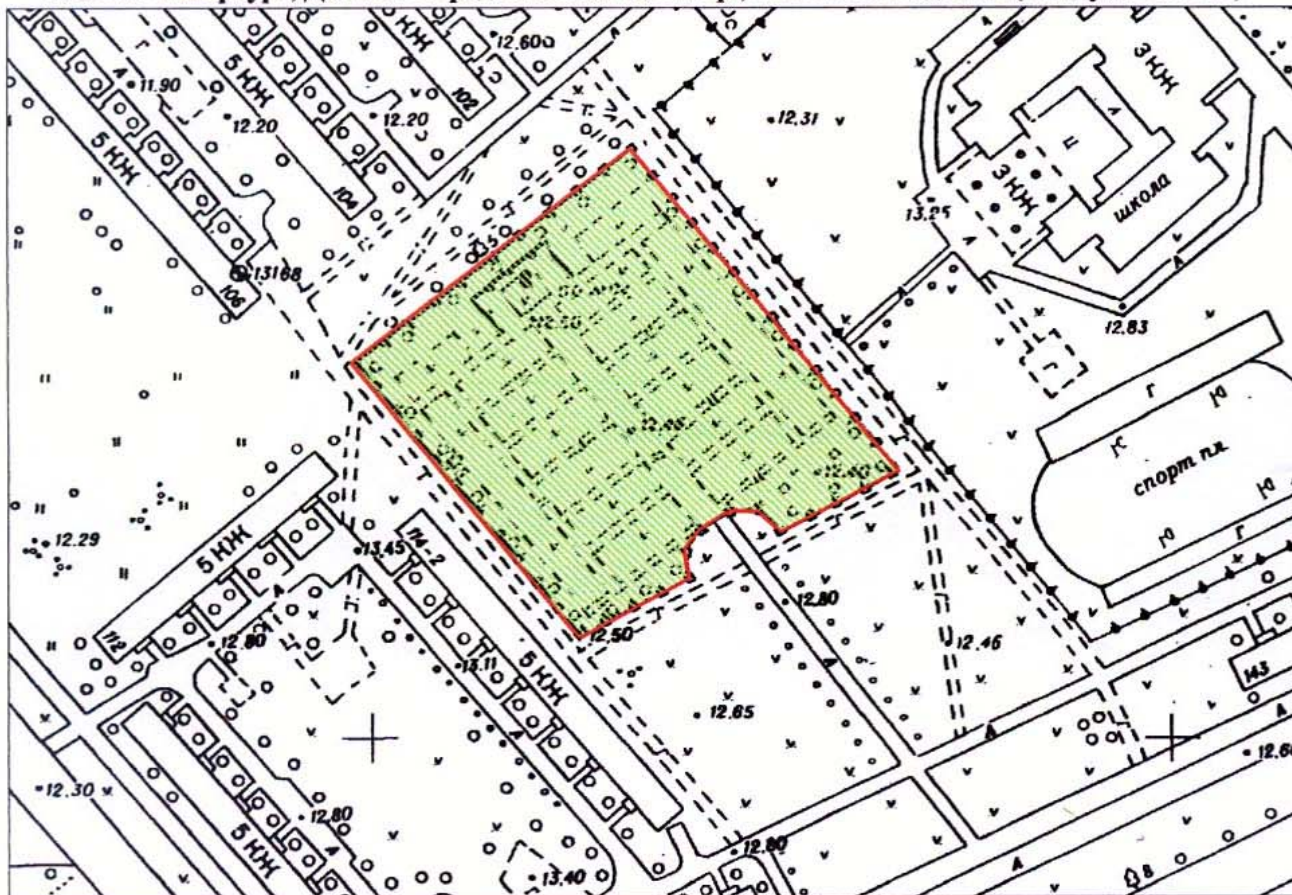


Кириков Б.М. Кириков
М.П.

" 2 " сентября 2005

План границ территории объекта культурного наследия регионального значения "Братское кладбище советских воинов, погибших в Великую Отечественную войну".

г. Санкт-Петербург, Дачное. Народного ополчения пр., воинское кладбище (между д. 143-145)



Масштаб 1:2000

УСЛОВНЫЕ ОБОЗНАЧЕНИЯ

- граница территории объекта культурного наследия регионального значения
- объект культурного наследия регионального значения

ПРАВИТЕЛЬСТВО САНКТ-ПЕТЕРБУРГА
КГИОП
ОГРН 1037843025527

Копия верна

Исполнитель _____ 44 / _____ /

Приложение №4

к Акту по результатам проведения государственной историко-культурной экспертизы проектной документации на проведение работ по сохранению объекта культурного наследия регионального значения «Братская могила воинов, погибших в годы Великой Отечественной войны 1941-1945 гг.», расположенного по адресу: г. Санкт-Петербург, пр. Народного Ополчения, воинское кладбище (между домами 143-145) (Дачное - в соответствии с НПА) - «Проектная документация на проведение работ по ремонту, реставрации и приспособлению для современного использования объекта культурного наследия регионального значения «Братская могила воинов, погибших в годы Великой Отечественной войны 1941-1945 гг.», расположенного по адресу: г. Санкт-Петербург, пр. Народного Ополчения, воинское кладбище (между домами 143-145)», шифр 967/2022, разработанной ЗАО РПНЦ «СПЕЦИАЛИСТ» в 2022 г., с целью определения соответствия проектной документации требованиям законодательства Российской Федерации в области государственной охраны объектов культурного наследия и обеспечения сохранности объекта культурного наследия, включенного в реестр при проведении земляных, строительных, мелиоративных, хозяйственных работ, указанных в статье 30 Федерального закона от 25.06.2002 №73-ФЗ «Об объектах культурного наследия (памятниках истории и культуры) народов Российской Федерации», работ по использованию лесов и иных работ

Паспорт объекта культурного наследия

Утверждено
приказом Министерства культуры
Российской Федерации
от 2 июля 2015 г. № 1906

Экземпляр № 1

781711201230005

Регистрационный номер объекта культурного
наследия в едином государственном реестре
объектов культурного наследия (памятников
истории и культуры) народов Российской Федерации

ПАСПОРТ ОБЪЕКТА КУЛЬТУРНОГО НАСЛЕДИЯ

Фотографическое изображение объекта культурного наследия,
за исключением отдельных объектов археологического наследия,
фотографическое изображение которых вносится на основании решения
соответствующего органа охраны объектов культурного наследия



09.05.2017

Дата съемки (число, месяц, год)

1. Сведения о наименовании объекта культурного наследия

Братская могила советских воинов, погибших в годы Великой Отечественной войны 1941-1945 гг.

2. Сведения о времени возникновения или дате создания объекта культурного наследия, датах основных изменений (перестроек) данного объекта и (или) датах связанных с ним исторических событий

1941-1945 гг.

3. Сведения о категории историко-культурного значения объекта культурного наследия

Федерального значения	Регионального значения	Местного (муниципального значения)
	+	

4. Сведения о виде объекта культурного наследия

Памятник	Ансамбль	Достопримечательное место
+		

5. Номер и дата принятия органом государственной власти решения о включении объекта культурного наследия в единый государственный реестр объектов культурного наследия (памятников истории и культуры) народов Российской Федерации

- решение Исполнительного Комитета Ленинградского городского Совета депутатов трудящихся «О взятии под государственную охрану гражданских и воинских братских захоронений периода Великой Отечественной войны 1941-1945 гг. и могил Героев Советского Союза» № 328 от 03.05.1976 г.

6. Сведения о местонахождении объекта культурного наследия (адрес объекта или при его отсутствии описание местоположения объекта)

Санкт-Петербург, Кировский район, Дачное

7. Сведения о границах территории объекта культурного наследия, включенного в единый государственный реестр объектов культурного наследия (памятников истории и культуры) народов Российской Федерации

- план границ территории от 02.09.2005 г.

8. Описание предмета охраны объекта культурного наследия

Объемно-пространственное и планировочное решение территории: местоположение мемориала с северной стороны проспекта Народного Ополчения (между домами №143 и № 145); захоронения в границах территории объекта культурного наследия; архитектурно-планировочное решение участка в виде трапециевидного регулярного партера, основные планировочные, перпендикулярно расположенные относительно друг друга композиционные направления, трассировка мощёных и песчано-гравийных дорожек, расположенных по композиционным осям, расположение главного входа с южной стороны мемориала, расположение металлической ограды на массивных пилонах и рядная посадка деревьев по периметру мемориала; местоположение монументальных объектов и малых архитектурных форм (братские могилы, стелы, пилоны, стенки, мемориальные доски), визуальные связи между ними. Объемно-пространственное и архитектурно-художественное решение: архитектурно-художественное решение Братского захоронения в виде прямоугольных в плане

травяных холмов-газонов, ограниченных поребриками; оформление северной части мемориала в виде монументальной композиции, замыкающей центральную планировочную ось, ориентированную от входа на мемориал в северо-западном направлении (арх. Иванов Г.И., Москаленко Я.Е.); габариты и конфигурация центральной монументальной композиции, состоящей из центральной прямоугольной в плане ступенчатой стелы из серого гранита, декорированной рельефами символического характера (стела расположена в центре каре, ограниченного массивной декоративной стенкой отделанной известняком, на лицевой поверхности стелы высечены и тонированы под золото контррельефные шрифтовые литеры мемориальной надписи); оформление входа на мемориал, расположенного с южной стороны, в виде вогнутого в плане каре с металлическими воротами из прутьев квадратного сечения на массивных пилонах; габариты, конфигурация трассировка и рисунок ограды по периметру мемориала; габариты, конфигурация и местоположение массивных квадратных в плане тумб с навершиями в виде чугунных литых венков, оформляющих центральную аллею; рельефные символы, содержание и характерные особенности мемориальных надписей.

- Распоряжение "Об утверждении предмета охраны объекта культурного наследия регионального значения «Братская могила советских воинов, погибших в годы Великой Отечественной войны 1941-1945 г.г.» № 38-р от 01.02.2019 г.

9. Сведения о наличии зон охраны данного объекта культурного наследия с указанием номера и даты принятия органом государственной власти акта об утверждении указанных зон либо информация о расположении данного объекта культурного наследия в границах зон охраны иного объекта культурного наследия

Закон Санкт-Петербурга от 19.01.2009 N 820-7 (ред. от 07.07.2016, с изм. от 13.09.2017) "О границах объединенных зон охраны объектов культурного наследия, расположенных на территории Санкт-Петербурга, режимах использования земель и требованиях к градостроительным регламентам в границах указанных зон" (принят ЗС СПб 24.12.2008)

Всего в паспорте листов

3

Уполномоченное должностное лицо органа охраны объектов культурного наследия

Заместитель председателя - начальник Управления организационного обеспечения, популяризации и государственного учета объектов культурного наследия		Г.Р. Аганова
должность	подпись	инициалы, фамилия

М.П.

01 . 02 . 2019

Дата оформления паспорта
(число, месяц, год)

Приложение №5

к Акту по результатам проведения государственной историко-культурной экспертизы проектной документации на проведение работ по сохранению объекта культурного наследия регионального значения «Братская могила воинов, погибших в годы Великой Отечественной войны 1941-1945 гг.», расположенного по адресу: г. Санкт-Петербург, пр. Народного Ополчения, воинское кладбище (между домами 143-145) (Дачное - в соответствии с НПА) - «Проектная документация на проведение работ по ремонту, реставрации и приспособлению для современного использования объекта культурного наследия регионального значения «Братская могила воинов, погибших в годы Великой Отечественной войны 1941-1945 гг.», расположенного по адресу: г. Санкт-Петербург, пр. Народного Ополчения, воинское кладбище (между домами 143-145)», шифр 967/2022, разработанной ЗАО РПНЦ «СПЕЦИАЛИСТ» в 2022 г., с целью определения соответствия проектной документации требованиям законодательства Российской Федерации в области государственной охраны объектов культурного наследия

Историческая иконография

Список иллюстраций:

1. Детальная карта РККА Ленинграда и окрестностей. 1930-1941.
2. Военское кладбище "Дачное". 1967
3. Братская могила в Дачном. 1963 // КГИОП, 6-Брат. инв №22-270
4. Братская могила в Дачном. 1963 // КГИОП, 6-Брат. инв №22-270
5. Фотография к паспорту №558 от 15/VI 1964г. Снимок 1963г.
Источник: архив КГИОП, 6-Брат. Инв №22-270
- 6.. Ленинград. Кировский р-н., пр. Народного Ополчения, военское кладбище «Дачное», Стела Источник: архив КГИОП. 6-Брат. Инв №22-270. Фото Опаровской Н.П., 1979г.
7. Ленинград. Кировский р-н., пр. Народного Ополчения, военское кладбище «Дачное», Стела. Источник: архив КГИОП, 6-Брат. Инв №22-270. Фото Опаровской Н.П., 1979г.
8. Ленинград. Кировский р-н., пр. Народного Ополчения, военское кладбище «Дачное», фрагмент. Источник: архив КГИОП, 6-Брат. Инв №22-270. Фото Опаровской Н.П., 1979г.
9. Ленинград. Кировский р-н., пр. Народного Ополчения, военское кладбище «Дачное». Источник: архив КГИОП, 6-Брат. Инв №22-270
10. Ленинград. Кировский р-н., пр. Народного Ополчения, военское кладбище «Дачное». Источник: архив КГИОП, 6-Брат. Инв №22-270.
11. Военское кладбище «Дачное» 2000г. Автор: Мишин Л. А. Источник: <https://pastvu.com/p/1110673>



1. Детальная карта РККА Ленинграда и окрестностей. 1930-1941.



2. Воинское кладбище "Дачное". 1967



3. Братская могила в Дачном. 1963 // КГИОП, 6-Брат. инв №22-270



4. Братская могила в Дачном. 1963 // КГИОП, 6-Брат. инв №22-270



5. Фотография к паспорту №558 от 15/VI 1964г. Снимок 1963г.
Источник: архив КГИОП, 6-Брат. Инв №22-270



6.. Ленинград. Кировский р-н., пр. Народного Ополчения, воинское кладбище
«Дачное», Стела Источник: архив КГИОП. 6-Брат. Инв №22-270.
Фото Опаровской Н.П., 1979г.



7. Ленинград. Кировский р-н., пр. Народного Ополчения, воинское кладбище «Дачное», Стела. Источник: архив КГИОП, 6-Брат. Инв №22-270.
Фото Опаровской Н.П., 1979г.



8. Ленинград. Кировский р-н., пр. Народного Ополчения, воинское кладбище «Дачное», фрагмент. Источник: архив КГИОП, 6-Брат. Инв №22-270.
Фото Опаровской Н.П., 1979г.



9. Ленинград. Кировский р-н., пр. Народного Ополчения, воинское кладбище «Дачное». Источник: архив КГИОП, 6-Брат. Инв №22-270.



10. Ленинград. Кировский р-н., пр. Народного Ополчения, воинское кладбище «Дачное». Источник: архив КГИОП, 6-Брат. Инв №22-270.



11. Воинское кладбище «Дачное» 2000г. Автор: Мишин Л. А.
Источник: <https://pastvu.com/p/1110673>

Приложение №6

к Акту по результатам проведения государственной историко-культурной экспертизы проектной документации на проведение работ по сохранению объекта культурного наследия регионального значения «Братская могила воинов, погибших в годы Великой Отечественной войны 1941-1945 гг.», расположенного по адресу: г. Санкт-Петербург, пр. Народного Ополчения, воинское кладбище (между домами 143-145) (Дачное - в соответствии с НПА) - «Проектная документация на проведение работ по ремонту, реставрации и приспособлению для современного использования объекта культурного наследия регионального значения «Братская могила воинов, погибших в годы Великой Отечественной войны 1941-1945 гг.», расположенного по адресу: г. Санкт-Петербург, пр. Народного Ополчения, воинское кладбище (между домами 143-145)», шифр 967/2022, разработанной ЗАО РПНЦ «СПЕЦИАЛИСТ» в 2022 г., с целью определения соответствия проектной документации требованиям законодательства Российской Федерации в области государственной охраны объектов культурного наследия и обеспечения сохранности объекта культурного наследия, включенного в реестр при проведении земляных, строительных, мелиоративных, хозяйственных работ, указанных в статье 30 Федерального закона от 25.06.2002 №73-ФЗ «Об объектах культурного наследия (памятниках истории и культуры) народов Российской Федерации», работ по использованию лесов и иных работ

Материалы фотофиксации

Список фотографий:

(фотосъемка выполнена аттестованным экспертом Я.В. Губиным 01.08.2022):

1. Объект культурного наследия регионального значения «Братская могила воинов, погибших в годы Великой Отечественной войны 1941-1945 гг.», расположенного по адресу: г. Санкт-Петербург, пр. Народного Ополчения, воинское кладбище (между домами 143-145). Вид с юго-востока. 01.08.2022
2. Объект культурного наследия регионального значения «Братская могила воинов, погибших в годы Великой Отечественной войны 1941-1945 гг.», расположенного по адресу: г. Санкт-Петербург, пр. Народного Ополчения, воинское кладбище (между домами 143-145). Вид с юго-востока. 01.08.2022
3. Объект культурного наследия регионального значения «Братская могила воинов, погибших в годы Великой Отечественной войны 1941-1945 гг.», расположенного по адресу: г. Санкт-Петербург, пр. Народного Ополчения, воинское кладбище (между домами 143-145). 01.08.2022
4. Объект культурного наследия регионального значения «Братская могила воинов, погибших в годы Великой Отечественной войны 1941-1945 гг.», расположенного по адресу: г. Санкт-Петербург, пр. Народного Ополчения, воинское кладбище (между домами 143-145). 01.08.2022
5. Объект культурного наследия регионального значения «Братская могила воинов, погибших в годы Великой Отечественной войны 1941-1945 гг.», расположенного по адресу: г. Санкт-Петербург, пр. Народного Ополчения, воинское кладбище (между домами 143-145). 01.08.2022
6. Объект культурного наследия регионального значения «Братская могила воинов, погибших в годы Великой Отечественной войны 1941-1945 гг.», расположенного по адресу: г. Санкт-Петербург, пр. Народного Ополчения, воинское кладбище (между домами 143-145). 01.08.2022
7. Объект культурного наследия регионального значения «Братская могила воинов, погибших в годы Великой Отечественной войны 1941-1945 гг.», расположенного по адресу: г. Санкт-Петербург, пр. Народного Ополчения, воинское кладбище (между домами 143-145). 01.08.2022
8. Объект культурного наследия регионального значения «Братская могила воинов, погибших в годы Великой Отечественной войны 1941-1945 гг.», расположенного по адресу: г. Санкт-Петербург, пр. Народного Ополчения, воинское кладбище (между домами 143-145). 01.08.2022

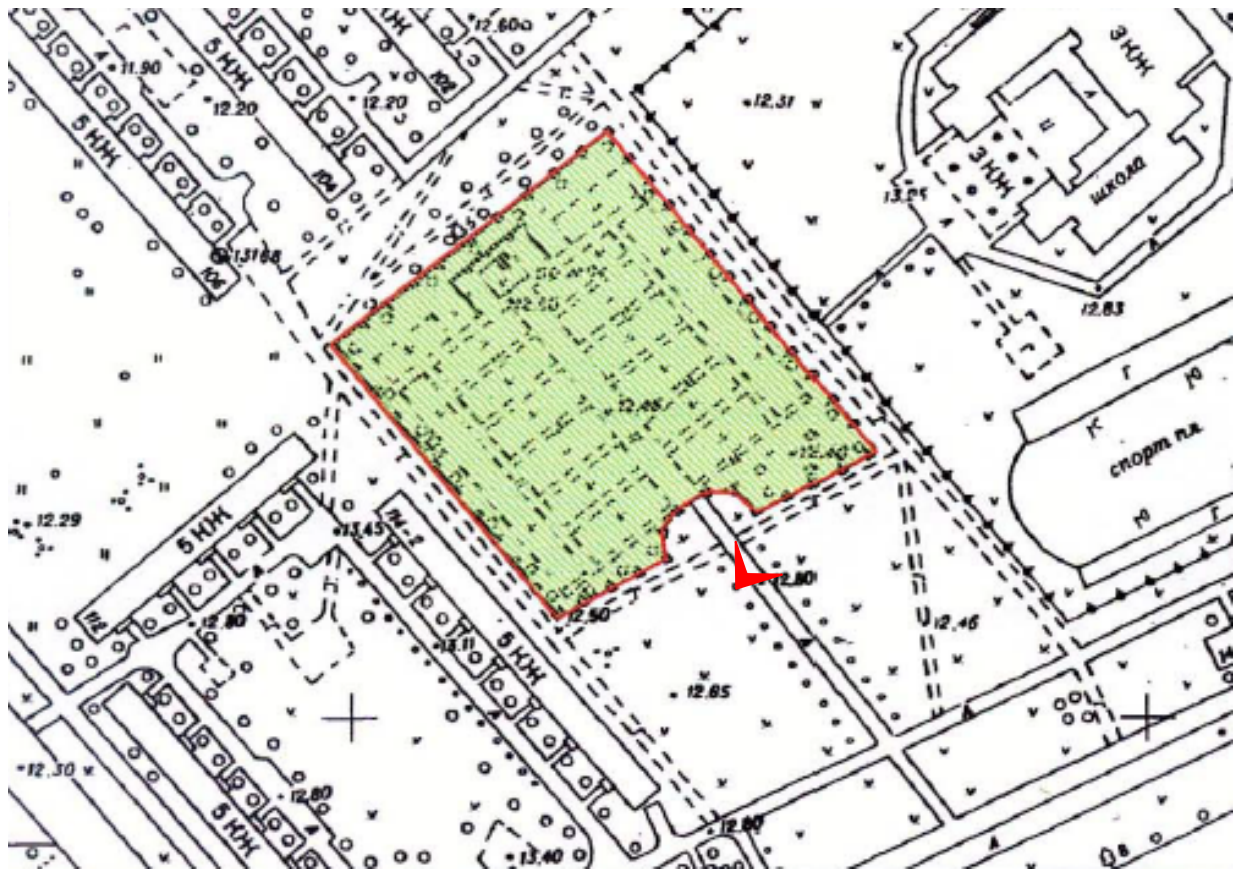
9. Объект культурного наследия регионального значения «Братская могила воинов, погибших в годы Великой Отечественной войны 1941-1945 гг.», расположенного по адресу: г. Санкт-Петербург, пр. Народного Ополчения, воинское кладбище (между домами 143-145). 01.08.2022

10. Объект культурного наследия регионального значения «Братская могила воинов, погибших в годы Великой Отечественной войны 1941-1945 гг.», расположенного по адресу: г. Санкт-Петербург, пр. Народного Ополчения, воинское кладбище (между домами 143-145). 01.08.2022

11. Объект культурного наследия регионального значения «Братская могила воинов, погибших в годы Великой Отечественной войны 1941-1945 гг.», расположенного по адресу: г. Санкт-Петербург, пр. Народного Ополчения, воинское кладбище (между домами 143-145). 01.08.2022



3. Объект культурного наследия регионального значения «Братская могила воинов, погибших в годы Великой Отечественной войны 1941-1945 гг.», расположенного по адресу: г. Санкт-Петербург, пр. Народного Ополчения, воинское кладбище (между домами 143-145). 01.08.2022



4. Объект культурного наследия регионального значения «Братская могила воинов, погибших в годы Великой Отечественной войны 1941-1945 гг.», расположенного по адресу: г. Санкт-Петербург, пр. Народного Ополчения, воинское кладбище (между домами 143-145). 01.08.2022



5. Объект культурного наследия регионального значения «Братская могила воинов, погибших в годы Великой Отечественной войны 1941-1945 гг.», расположенного по адресу: г. Санкт-Петербург, пр. Народного Ополчения, воинское кладбище (между домами 143-145). 01.08.2022



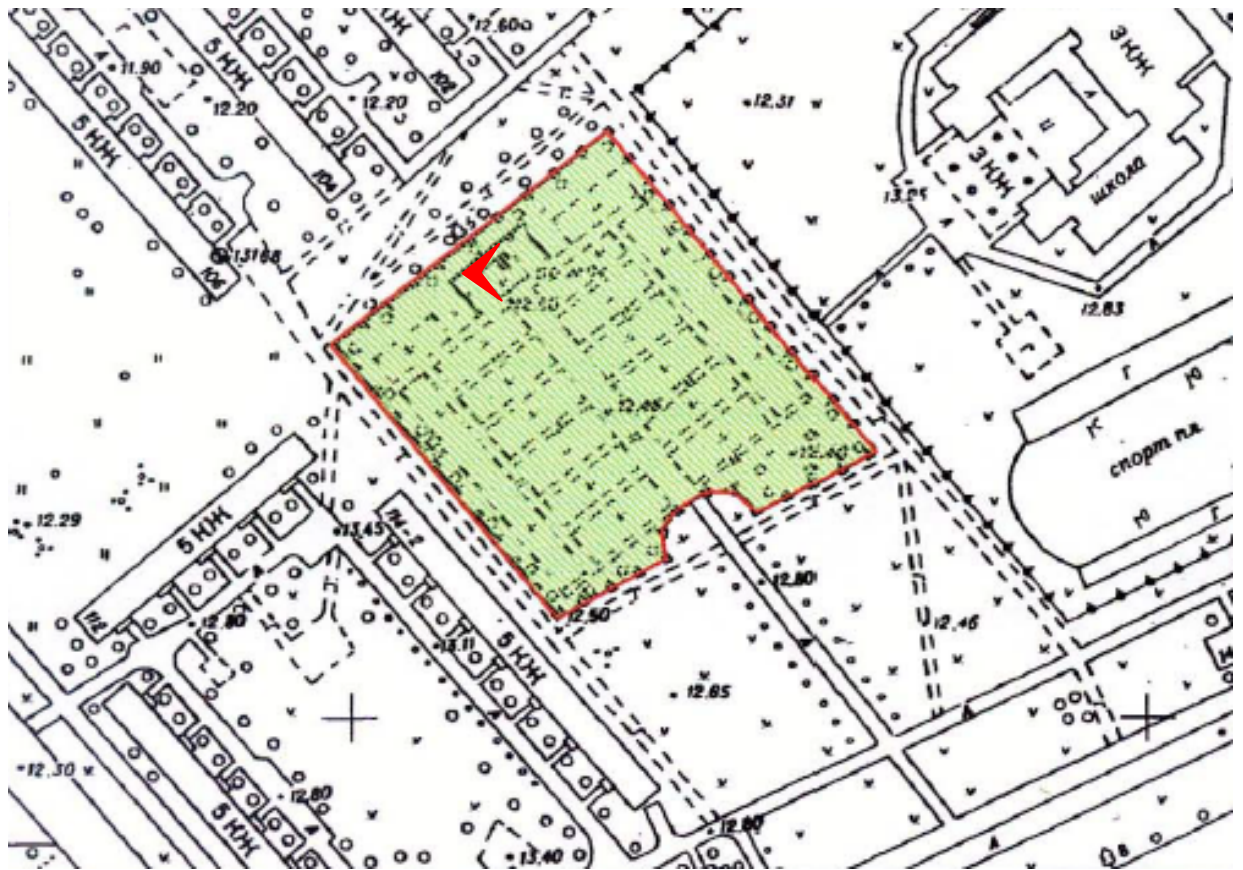
б. Объект культурного наследия регионального значения «Братская могила воинов, погибших в годы Великой Отечественной войны 1941-1945 гг.», расположенного по адресу: г. Санкт-Петербург, пр. Народного Ополчения, воинское кладбище (между домами 143-145). 01.08.2022



8. Объект культурного наследия регионального значения «Братская могила воинов, погибших в годы Великой Отечественной войны 1941-1945 гг.», расположенного по адресу: г. Санкт-Петербург, пр. Народного Ополчения, воинское кладбище (между домами 143-145). 01.08.2022



9. Объект культурного наследия регионального значения «Братская могила воинов, погибших в годы Великой Отечественной войны 1941-1945 гг.», расположенного по адресу: г. Санкт-Петербург, пр. Народного Ополчения, воинское кладбище (между домами 143-145). 01.08.2022



11. Объект культурного наследия регионального значения «Братская могила воинов, погибших в годы Великой Отечественной войны 1941-1945 гг.», расположенного по адресу: г. Санкт-Петербург, пр. Народного Ополчения, воинское кладбище (между домами 143-145). 01.08.2022

Приложение №7

к Акту по результатам проведения государственной историко-культурной экспертизы проектной документации на проведение работ по сохранению объекта культурного наследия регионального значения «Братская могила воинов, погибших в годы Великой Отечественной войны 1941-1945 гг.», расположенного по адресу: г. Санкт-Петербург, пр. Народного Ополчения, воинское кладбище (между домами 143-145) (Дачное - в соответствии с НПА) - «Проектная документация на проведение работ по ремонту и реставрации объекта культурного наследия регионального значения «Братская могила воинов, погибших в годы Великой Отечественной войны 1941-1945 гг.», расположенного по адресу: г. Санкт-Петербург, пр. Народного Ополчения, воинское кладбище (между домами 143-145)», шифр 967/2022, разработанной ЗАО РПНЦ «СПЕЦИАЛИСТ» в 2022 г., с целью определения соответствия проектной документации требованиям законодательства Российской Федерации в области государственной охраны объектов культурного наследия

Правоустанавливающие документы: выписки из ЕГРН

Выписка из Единого государственного реестра недвижимости об объекте недвижимости

Сведения о характеристиках объекта недвижимости

На основании запроса от 18.04.2022, поступившего на рассмотрение 18.04.2022, сообщаем, что согласно записям Единого государственного реестра недвижимости:

Раздел 1 Лист 1

Земельный участок			
вид объекта недвижимости			

Лист № 1 раздела 1	Всего листов раздела 1: 2	Всего разделов: 8	Всего листов выписки: 13
--------------------	---------------------------	-------------------	--------------------------

18.04.2022г. № КУВИ-001/2022-57897077	
Кадастровый номер:	78:15:0008437:35
Номер кадастрового квартала:	78:15:0008437
Дата присвоения кадастрового номера:	27.01.2011

Ранее присвоенный государственный учетный номер:	Кадастровый номер 78:15:8437:35
Местоположение:	г.Санкт-Петербург, проспект Народного Ополчения, участок 160, (у дома 145)
Площадь:	8528 +/- 32
Кадастровая стоимость, руб.:	32293466.25
Кадастровые номера расположенных в пределах земельного участка объектов недвижимости:	данные отсутствуют
Кадастровые номера объектов недвижимости, из которых образован объект недвижимости:	данные отсутствуют
Кадастровые номера образованных объектов недвижимости:	данные отсутствуют
Категория земель:	Земли населенных пунктов
Виды разрешенного использования:	для размещения объектов ритуальной деятельности
Сведения о кадастровом инженере:	данные отсутствуют
Сведения о лесах, водных объектах и об иных природных объектах, расположенных в пределах земельного участка:	данные отсутствуют
Сведения о том, что земельный участок полностью расположен в границах зоны с особыми условиями использования территории, территории объекта культурного наследия, публичного сервитута:	данные отсутствуют
Сведения о том, что земельный участок расположен в границах особой экономической зоны, территории опережающего социально-экономического развития, зоны территориального развития в Российской Федерации, игровой зоны:	данные отсутствуют

полное наименование должности	подпись	инициалы, фамилия
-------------------------------	---------	-------------------

М.П.

Земельный участок			
вид объекта недвижимости			
Лист № 2 раздела 1	Всего листов раздела 1: 2	Всего разделов: 8	Всего листов выписки: 13
18.04.2022г. № КУВИ-001/2022-57897077			
Кадастровый номер:		78:15:0008437:35	
Сведения о том, что земельный участок расположен в границах особо охраняемой природной территории, охотничьих угодий, лесничеств:		данные отсутствуют	
Сведения о результатах проведения государственного земельного надзора:		данные отсутствуют	
Сведения о расположении земельного участка в границах территории, в отношении которой утвержден проект межевания территории:		данные отсутствуют	
Условный номер земельного участка:		данные отсутствуют	
Сведения о принятии акта и (или) заключении договора, предусматривающих предоставление в соответствии с земельным законодательством исполнительным органом государственным органом власти или органом местного самоуправления, находящегося в государственной или муниципальной собственности земельного участка для строительства наемного дома социального использования или наемного дома коммерческого использования:		данные отсутствуют	
Сведения о том, что земельный участок или земельные участки образованы на основании решения об изъятии земельного участка и (или) расположенного на нем объекта недвижимости для государственных или муниципальных нужд:		данные отсутствуют	
Сведения о том, что земельный участок образован из земель или земельного участка, государственная собственность на которые не разграничена:		данные отсутствуют	
Сведения о наличии земельного спора о местоположении границ земельных участков:		данные отсутствуют	
Статус записи об объекте недвижимости:		Сведения об объекте недвижимости имеют статус "актуальные"	
Особые отметки:		Сведения об ограничениях права на объект недвижимости, обременениях данного объекта, не зарегистрированных в реестре прав, ограничений прав и обременений недвижимого имущества: вид ограничения (обременения): ограничения прав на земельный участок, предусмотренные статьями 56, 56.1 Земельного кодекса Российской Федерации; срок действия не установлен.	
Получатель выписки:		Литвинова Гульмира Исламжановна	

полное наименование должности	подпись	инициалы, фамилия

М.П.

Выписка из Единого государственного реестра недвижимости об объекте недвижимости

Сведения о зарегистрированных правах

Земельный участок			
вид объекта недвижимости			
Лист № 1 раздела 2	Всего листов раздела 2: 2	Всего разделов: 8	Всего листов выписки: 13
18.04.2022г. № КУВИ-001/2022-57897077			
Кадастровый номер:		78:15:0008437:35	

1	Правообладатель (правообладатели):	1.1	Санкт-Петербургское государственное казенное учреждение "Специализированная служба Санкт-Петербурга по вопросам похоронного дела", ИНН: 7842340459
2	Вид, номер, дата и время государственной регистрации права:	2.1	Постоянное (бессрочное) пользование 78-78-41/065/2012-100 27.11.2012 00:00:00
3	Сведения об осуществлении государственной регистрации сделки, права без необходимого в силу закона согласия третьего лица, органа:	3.1	данные отсутствуют
4	Ограничение прав и обременение объекта недвижимости: не зарегистрировано		
1	Правообладатель (правообладатели):	1.2	Санкт-Петербург
2	Вид, номер, дата и время государственной регистрации права:	2.2	Собственность 78-78-41/065/2012-099 27.11.2012 00:00:00
3	Сведения об осуществлении государственной регистрации сделки, права без необходимого в силу закона согласия третьего лица, органа:	3.2	данные отсутствуют
4	Ограничение прав и обременение объекта недвижимости: не зарегистрировано		
5	Договоры участия в долевом строительстве: не зарегистрировано		
6	Заявленные в судебном порядке права требования: данные отсутствуют		
7	Сведения о возражении в отношении зарегистрированного права: данные отсутствуют		
8	Сведения о наличии решения об изъятии объекта недвижимости для государственных и муниципальных нужд: данные отсутствуют		
9	Сведения о невозможности государственной регистрации без личного участия правообладателя или его законного представителя: данные отсутствуют		
10	Правопритязания и сведения о наличии поступивших, но не рассмотренных заявлений о проведении государственной регистрации права (перехода, прекращения права), ограничения права или обременения объекта недвижимости, сделки в отношении объекта недвижимости: отсутствуют		

полное наименование должности	подпись	инициалы, фамилия

М.П.

Земельный участок			
вид объекта недвижимости			
Лист № 2 раздела 2	Всего листов раздела 2: 2	Всего разделов: 8	Всего листов выписки: 13
18.04.2022г. № КУВИ-001/2022-57897077			
Кадастровый номер:		78:15:0008437:35	
11	Сведения о невозможности государственной регистрации перехода, прекращения, ограничения права на земельный участок из земель сельскохозяйственного назначения:	данные отсутствуют	

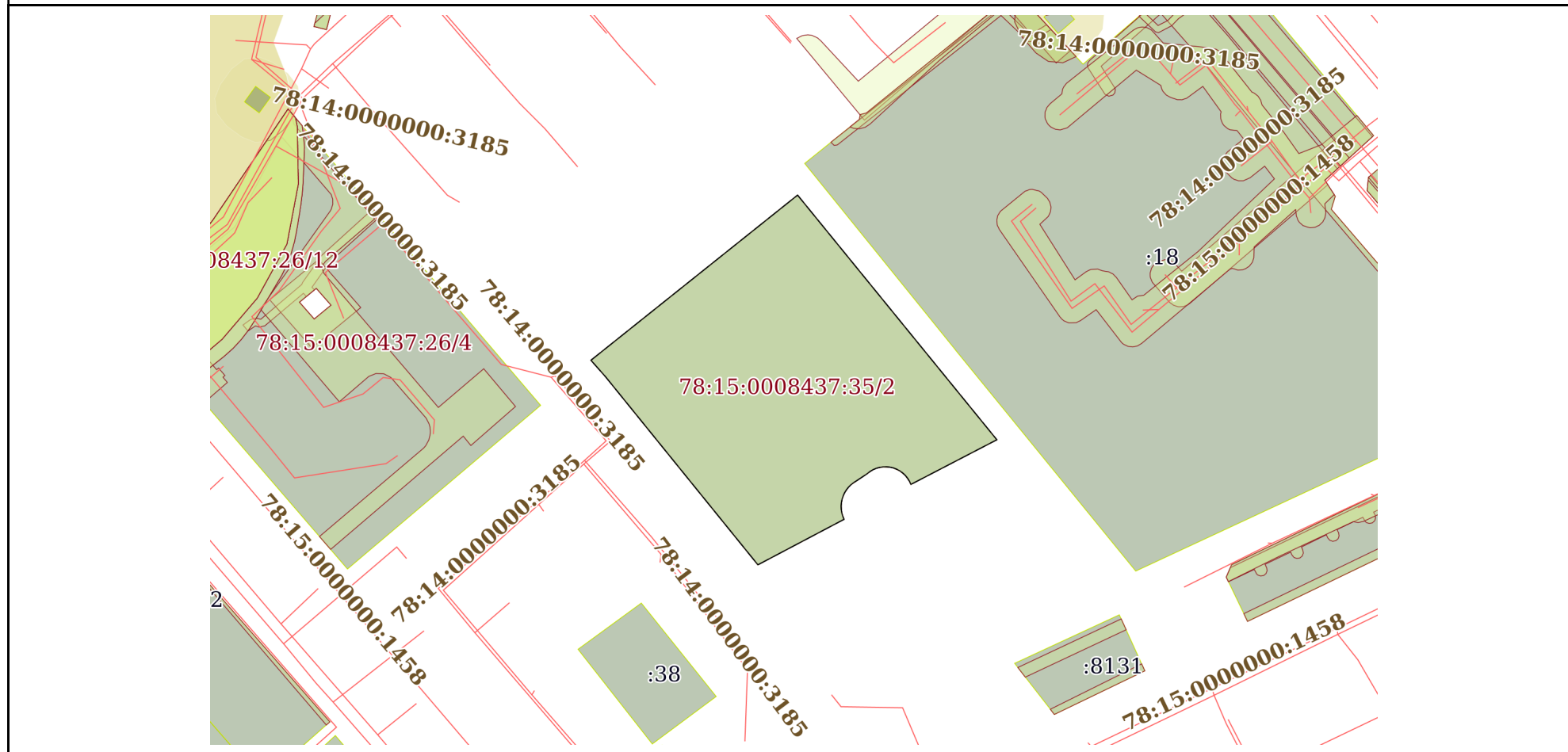
полное наименование должности	подпись	инициалы, фамилия

М.П.

Выписка из Единого государственного реестра недвижимости об объекте недвижимости
 Описание местоположения земельного участка

Земельный участок			
вид объекта недвижимости			
Лист № 1 раздела 3	Всего листов раздела 3: 1	Всего разделов: 8	Всего листов выписки: 13
18.04.2022г. № КУВИ-001/2022-57897077			
Кадастровый номер:		78:15:0008437:35	

План (чертеж, схема) земельного участка



Масштаб 1:2000 Условные обозначения:

полное наименование должности	подпись	инициалы, фамилия
-------------------------------	---------	-------------------

М.П.

Выписка из Единого государственного реестра недвижимости об объекте недвижимости

Описание местоположения земельного участка

Земельный участок			
вид объекта недвижимости			

Лист № 1 раздела 3.1	Всего листов раздела 3.1: 2	Всего разделов: 8	Всего листов выписки: 13
----------------------	-----------------------------	-------------------	--------------------------

18.04.2022г. № КУВИ-001/2022-57897077

Кадастровый номер: 78:15:0008437:35

Описание местоположения границ земельного участка

№ п/п	Номер точки		Дирекционный угол	Горизонтальное проложение, м	Описание закрепления на местности	Кадастровые номера смежных участков	Сведения об адресах правообладателей смежных земельных участков
	начальн ая	конечн ая					
1	2	3	4	5	6	7	8
1	1.1.1	1.1.2	51°22.3'	89.46	данные отсутствуют	данные отсутствуют	данные отсутствуют
2	1.1.2	1.1.3	140°50.0'	106.72	данные отсутствуют	данные отсутствуют	данные отсутствуют
3	1.1.3	1.1.4	242°33.5'	32.77	данные отсутствуют	данные отсутствуют	данные отсутствуют
4	1.1.4	1.1.5	335°21.5'	1.2	данные отсутствуют	данные отсутствуют	данные отсутствуют
5	1.1.5	1.1.6	328°2.8'	1.19	данные отсутствуют	данные отсутствуют	данные отсутствуют
6	1.1.6	1.1.7	321°7.0'	1.19	данные отсутствуют	данные отсутствуют	данные отсутствуют
7	1.1.7	1.1.8	313°18.3'	1.2	данные отсутствуют	данные отсутствуют	данные отсутствуют
8	1.1.8	1.1.9	306°12.2'	1.2	данные отсутствуют	данные отсутствуют	данные отсутствуют
9	1.1.9	1.1.10	298°29.8'	1.19	данные отсутствуют	данные отсутствуют	данные отсутствуют
10	1.1.10	1.1.11	291°0.2'	1.2	данные отсутствуют	данные отсутствуют	данные отсутствуют
11	1.1.11	1.1.12	283°34.2'	1.19	данные отсутствуют	данные отсутствуют	данные отсутствуют
12	1.1.12	1.1.13	275°45.5'	1.2	данные отсутствуют	данные отсутствуют	данные отсутствуют
13	1.1.13	1.1.14	269°2.7'	1.2	данные отсутствуют	данные отсутствуют	данные отсутствуют
14	1.1.14	1.1.15	260°51.2'	1.2	данные отсутствуют	данные отсутствуют	данные отсутствуют
15	1.1.15	1.1.16	253°59.3'	1.2	данные отсутствуют	данные отсутствуют	данные отсутствуют
16	1.1.16	1.1.17	246°25.5'	1.2	данные отсутствуют	данные отсутствуют	данные отсутствуют
17	1.1.17	1.1.18	238°42.4'	1.19	данные отсутствуют	данные отсутствуют	данные отсутствуют
18	1.1.18	1.1.19	231°29.5'	1.19	данные отсутствуют	данные отсутствуют	данные отсутствуют
19	1.1.19	1.1.20	236°27.5'	4.27	данные отсутствуют	данные отсутствуют	данные отсутствуют
20	1.1.20	1.1.21	237°56.6'	1.17	данные отсутствуют	данные отсутствуют	данные отсутствуют
21	1.1.21	1.1.22	231°38.9'	1.16	данные отсутствуют	данные отсутствуют	данные отсутствуют
22	1.1.22	1.1.23	225°0.0'	1.16	данные отсутствуют	данные отсутствуют	данные отсутствуют
23	1.1.23	1.1.24	218°2.8'	1.17	данные отсутствуют	данные отсутствуют	данные отсутствуют
24	1.1.24	1.1.25	211°38.4'	1.16	данные отсутствуют	данные отсутствуют	данные отсутствуют
25	1.1.25	1.1.26	204°21.7'	1.16	данные отсутствуют	данные отсутствуют	данные отсутствуют

полное наименование должности	подпись	инициалы, фамилия
-------------------------------	---------	-------------------

М.П.

Земельный участок							
вид объекта недвижимости							
Лист № 2 раздела 3.1		Всего листов раздела 3.1: 2		Всего разделов: 8		Всего листов выписки: 13	
18.04.2022г. № КУВИ-001/2022-57897077							
Кадастровый номер:				78:15:0008437:35			
26	1.1.26	1.1.27	198°7.3`	1.16	данные отсутствуют	данные отсутствуют	данные отсутствуют
27	1.1.27	1.1.28	191°24.4`	1.16	данные отсутствуют	данные отсутствуют	данные отсутствуют
28	1.1.28	1.1.29	184°26.2`	1.16	данные отсутствуют	данные отсутствуют	данные отсутствуют
29	1.1.29	1.1.30	177°31.9`	1.16	данные отсутствуют	данные отсутствуют	данные отсутствуют
30	1.1.30	1.1.31	171°6.2`	1.16	данные отсутствуют	данные отсутствуют	данные отсутствуют
31	1.1.31	1.1.32	164°31.7`	1.16	данные отсутствуют	данные отсутствуют	данные отсутствуют
32	1.1.32	1.1.33	157°11.4`	1.16	данные отсутствуют	данные отсутствуют	данные отсутствуют
33	1.1.33	1.1.34	242°10.5`	32.95	данные отсутствуют	данные отсутствуют	данные отсутствуют
34	1.1.34	1.1.35	320°59.0`	81.95	данные отсутствуют	данные отсутствуют	данные отсутствуют
35	1.1.35	1.1.1	318°28.2`	7.36	данные отсутствуют	данные отсутствуют	данные отсутствуют

полное наименование должности	подпись	инициалы, фамилия
-------------------------------	---------	-------------------

М.П.

Выписка из Единого государственного реестра недвижимости об объекте недвижимости

Описание местоположения земельного участка

Земельный участок			
вид объекта недвижимости			
Лист № 1 раздела 3.2	Всего листов раздела 3.2: 2	Всего разделов: 8	Всего листов выписки: 13
18.04.2022г. № КУВИ-001/2022-57897077			
Кадастровый номер:		78:15:0008437:35	

Сведения о характерных точках границы земельного участка				
Система координат СК-1964				
Номер точки	Координаты, м		Описание закрепления на местности	Средняя квадратичная погрешность определения координат характерных точек границ земельного участка, м
	X	Y		
1	2	3	4	5
1	82894.06	110195.37	-	-
2	82949.91	110265.26	-	-
3	82867.17	110332.66	-	-
4	82852.07	110303.58	-	-
5	82853.16	110303.08	-	-
6	82854.17	110302.45	-	-
7	82855.1	110301.7	-	-
8	82855.92	110300.83	-	-
9	82856.63	110299.86	-	-
10	82857.2	110298.81	-	-
11	82857.63	110297.69	-	-
12	82857.91	110296.53	-	-
13	82858.03	110295.34	-	-
14	82858.01	110294.14	-	-
15	82857.82	110292.96	-	-
16	82857.49	110291.81	-	-
17	82857.01	110290.71	-	-
18	82856.39	110289.69	-	-
19	82855.65	110288.76	-	-
20	82853.29	110285.2	-	-
21	82852.67	110284.21	-	-
22	82851.95	110283.3	-	-
23	82851.13	110282.48	-	-
24	82850.21	110281.76	-	-

полное наименование должности	подпись	инициалы, фамилия

М.П.

Земельный участок				
вид объекта недвижимости				
Лист № 2 раздела 3.2	Всего листов раздела 3.2: 2		Всего разделов: 8	Всего листов выписки: 13
18.04.2022г. № КУВИ-001/2022-57897077				
Кадастровый номер:			78:15:0008437:35	
25	82849.22	110281.15	-	-
26	82848.16	110280.67	-	-
27	82847.06	110280.31	-	-
28	82845.92	110280.08	-	-
29	82844.76	110279.99	-	-
30	82843.6	110280.04	-	-
31	82842.45	110280.22	-	-
32	82841.33	110280.53	-	-
33	82840.26	110280.98	-	-
34	82824.88	110251.84	-	-
35	82888.55	110200.25	-	-
36	82894.06	110195.37	-	-

полное наименование должности	подпись	инициалы, фамилия

М.П.

Выписка из Единого государственного реестра недвижимости об объекте недвижимости
Сведения о частях земельного участка

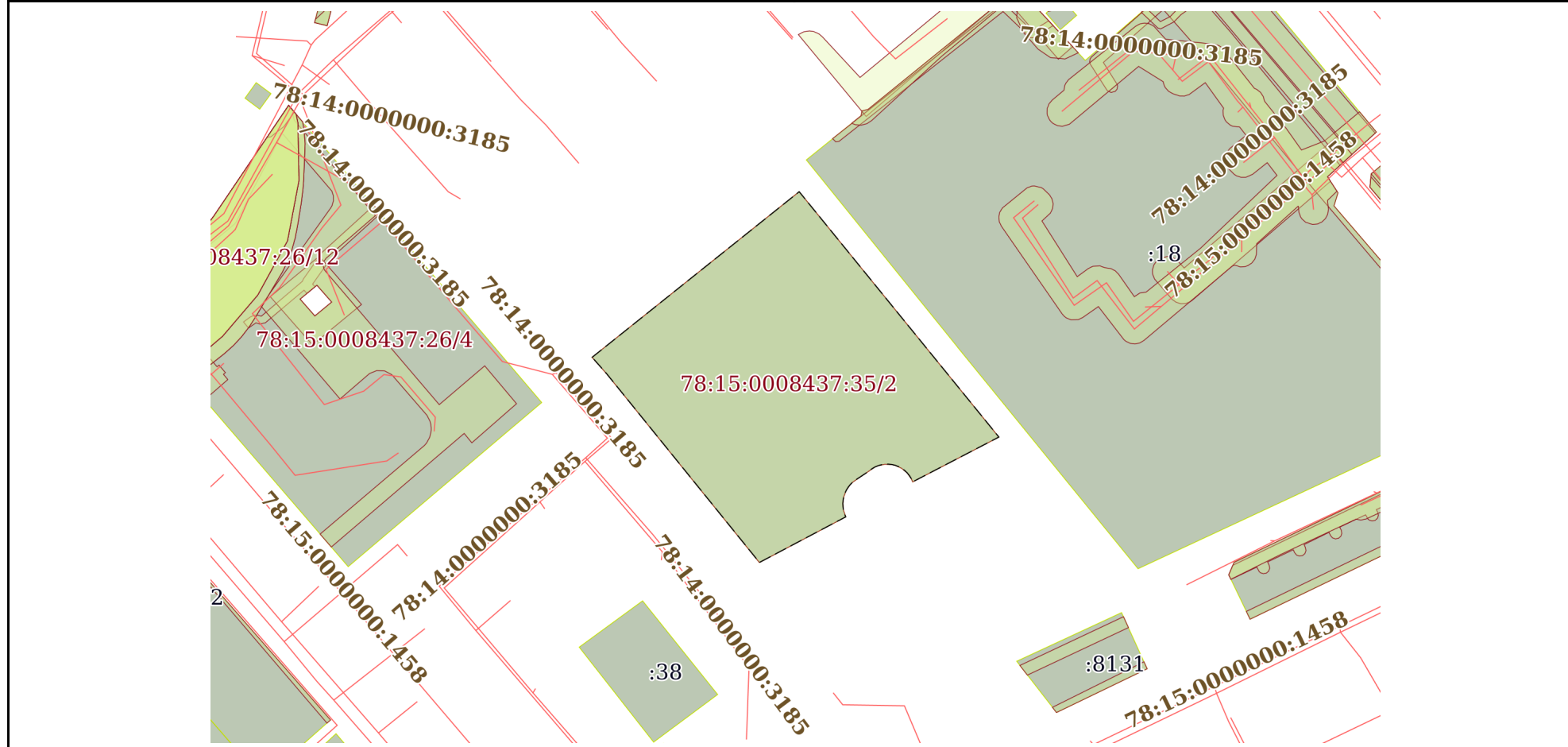
Земельный участок			
вид объекта недвижимости			

Лист № 1 раздела 4	Всего листов раздела 4: 1	Всего разделов: 8	Всего листов выписки: 13
--------------------	---------------------------	-------------------	--------------------------

18.04.2022г. № КУВИ-001/2022-57897077

Кадастровый номер: 78:15:0008437:35

План (чертеж, схема) части земельного участка Учетный номер части: 78:15:0008437:35/2



Масштаб 1:2000 Условные обозначения:

полное наименование должности	подпись	инициалы, фамилия
-------------------------------	---------	-------------------

М.П.

Выписка из Единого государственного реестра недвижимости об объекте недвижимости
Сведения о частях земельного участка

Земельный участок		
вид объекта недвижимости		
Лист № 1 раздела 4.1	Всего листов раздела 4.1: 1	Всего разделов: 8
Всего листов выписки: 13		
18.04.2022г. № КУВИ-001/2022-57897077		
Кадастровый номер:	78:15:0008437:35	
Учетный номер части	Площадь, м2	Содержание ограничения в использовании или ограничения права на объект недвижимости или обременения объекта недвижимости
1	2	3
78:15:0008437:35/2	8528	вид ограничения (обременения): ограничения прав на земельный участок, предусмотренные статьями 56, 56.1 Земельного кодекса Российской Федерации; Срок действия: не установлен; Содержание ограничения (обременения): Территория объекта культурного наследия

полное наименование должности	подпись	инициалы, фамилия

М.П.

Выписка из Единого государственного реестра недвижимости об объекте недвижимости
Сведения о частях земельного участка

Земельный участок			
вид объекта недвижимости			
Лист № 1 раздела 4.2	Всего листов раздела 4.2: 2	Всего разделов: 8	Всего листов выписки: 13
18.04.2022г. № КУВИ-001/2022-57897077			
Кадастровый номер:		78:15:0008437:35	

Сведения о характерных точках границы части (частей) земельного участка				
Учетный номер части: 78:15:0008437:35/2				
Система координат СК-1964				
Номер точки	Координаты, м		Описание закрепления на местности	Средняя квадратичная погрешность определения координат характерных точек границ земельного участка, м
	X	Y		
1	2	3	4	5
1	82894.06	110195.37	-	-
2	82949.91	110265.26	-	-
3	82867.17	110332.66	-	-
4	82852.07	110303.58	-	-
5	82853.16	110303.08	-	-
6	82854.17	110302.45	-	-
7	82855.1	110301.7	-	-
8	82855.92	110300.83	-	-
9	82856.63	110299.86	-	-
10	82857.2	110298.81	-	-
11	82857.63	110297.69	-	-
12	82857.91	110296.53	-	-
13	82858.03	110295.34	-	-
14	82858.01	110294.14	-	-
15	82857.82	110292.96	-	-
16	82857.49	110291.81	-	-
17	82857.01	110290.71	-	-
18	82856.39	110289.69	-	-
19	82855.65	110288.76	-	-
20	82853.29	110285.2	-	-
21	82852.67	110284.21	-	-
22	82851.95	110283.3	-	-
23	82851.13	110282.48	-	-

полное наименование должности	подпись	инициалы, фамилия

М.П.

Земельный участок				
вид объекта недвижимости				
Лист № 2 раздела 4.2	Всего листов раздела 4.2: 2		Всего разделов: 8	Всего листов выписки: 13
18.04.2022г. № КУВИ-001/2022-57897077				
Кадастровый номер:			78:15:0008437:35	
24	82850.21	110281.76	-	-
25	82849.22	110281.15	-	-
26	82848.16	110280.67	-	-
27	82847.06	110280.31	-	-
28	82845.92	110280.08	-	-
29	82844.76	110279.99	-	-
30	82843.6	110280.04	-	-
31	82842.45	110280.22	-	-
32	82841.33	110280.53	-	-
33	82840.26	110280.98	-	-
34	82824.88	110251.84	-	-
35	82888.55	110200.25	-	-
36	82894.06	110195.37	-	-

полное наименование должности	подпись	инициалы, фамилия

М.П.

Приложение №8

к Акту по результатам проведения государственной историко-культурной экспертизы проектной документации на проведение работ по сохранению объекта культурного наследия регионального значения «Братская могила воинов, погибших в годы Великой Отечественной войны 1941-1945 гг.», расположенного по адресу: г. Санкт-Петербург, пр. Народного Ополчения, воинское кладбище (между домами 143-145) (Дачное - в соответствии с НПА) - «Проектная документация на проведение работ по ремонту и реставрации объекта культурного наследия регионального значения «Братская могила воинов, погибших в годы Великой Отечественной войны 1941-1945 гг.», расположенного по адресу: г. Санкт-Петербург, пр. Народного Ополчения, воинское кладбище (между домами 143-145)», шифр 967/2022, разработанной ЗАО РПНЦ «СПЕЦИАЛИСТ» в 2022 г., с целью определения соответствия проектной документации требованиям законодательства Российской Федерации в области государственной охраны объектов культурного наследия и обеспечения сохранности объекта культурного наследия, включенного в реестр при проведении земляных, строительных, мелиоративных, хозяйственных работ, указанных в статье 30 Федерального закона от 25.06.2002 №73-ФЗ «Об объектах культурного наследия (памятниках истории и культуры) народов Российской Федерации», работ по использованию лесов и иных работ

Копия задания, выданного органом охраны на проведение работ по сохранению объекта культурного наследия

СОГЛАСОВАНО:

УТВЕРЖДАЮ:

Начальник Управления ландшафтной архитектуры и гидротехнических сооружений

Директор (должность) СПБ ГКУ «Специализированная служба Санкт-Петербурга по вопросам похоронного дела» (подпись) 

(должность) Комитет по государственному контролю, использованию и охране памятников истории и культуры (наименование органа охраны объектов культурного наследия) (подпись) Е.О. Приходько (Ф.И.О.) 

20

20

М.П.

ЗАДАНИЕ

на проведение работ по сохранению объекта культурного наследия, включенного в единый государственный реестр объектов культурного наследия (памятников истории и культуры) народов Российской Федерации, или выявленного объекта культурного наследия

14 MAR 2019 ОА - 52 - 213 / 19-0-2

Исх № 131 от 18.01.2019
Вх № 01-52-213/19-0-0 от 29.01.2019

1. Наименование и категория историко-культурного значения объекта культурного наследия, включенного в единый государственный реестр объектов культурного наследия (памятников истории и культуры) народов Российской Федерации (далее – реестр), или наименование выявленного объекта культурного наследия:

Объект культурного наследия регионального значения «Братская могила воинов, погибших в годы Великой Отечественной войны 1941-1945 гг.» (Решение исполкома Ленгорсовета от 03.05.1976 № 328)

2. Адрес места нахождения объекта культурного наследия, включенного в реестр, или выявленного объекта культурного наследия по данным органов технической инвентаризации:

Санкт-Петербург (субъект Российской Федерации)
г. Санкт-Петербург, Дачное (населенный пункт)
улица Народного Ополчения пр., воинское кладбище (между домами 143-145) д. - корп./стр. - офис/кв. -

3. Сведения о собственнике либо ином законном владельце объекта культурного наследия, включенного в реестр, или выявленного объекта культурного наследия: Собственник (законный владелец):

Санкт-Петербургское государственное казенное учреждение «Специализированная служба Санкт-Петербурга по вопросам похоронного дела» (указать полное наименование, организационно-правовую форму юридического лица в соответствии с учредительными документами; фамилию, имя, отчество (при наличии) – для физического лица)

Адрес места нахождения: Санкт-Петербург (субъект Российской Федерации)
г. Санкт-Петербург (населенный пункт)
улица 1-я Советская ул. д. 8 корп./стр. - офис/кв. -

ИНЛС

ОГРН/ОГРНИП 5 0 6 8 4 7 2 1 3 0 3 3 - -

Ответственный представитель: Бикулова Ирина Петровна
(фамилия, имя, отчество (при наличии))

Контактный телефон: 8 (812) 241 29 25

Адрес электронной почты: info@svpd-spb.ru

4. Сведения об охранном обязательстве собственника или иного законного владельца объекта культурного наследия:

Дата	-
Номер	-
Орган охраны объектов культурного наследия, выдавший документ	-

5. Реквизиты документов об утверждении границы территории объекта культурного наследия, включенного в реестр, или выявленного объекта культурного наследия:

План границ объекта культурного наследия регионального значения «Братское кладбище советских воинов, погибших в Великую Отечественную войну» утвержден заместителем председателя КГИОП - начальником Управления государственного учета памятников – Кириковым Б.М. 02.09.2005.

6. Реквизиты документов об утверждении предмета охраны объекта культурного наследия, включенного в реестр, или выявленного объекта культурного наследия, описание предмета охраны:

Распоряжение КГИОП от 01.02.2019 № 38-р об утверждении перечня предметов охраны объекта культурного наследия регионального значения «Братская могила воинов, погибших в годы Великой Отечественной войны 1941-1945 гг.».

7. Реквизиты документов о согласовании органом охраны объектов культурного наследия ранее выполненной проектной документации на проведение работ по сохранению объекта культурного наследия, возможность ее использования при проведении работ по сохранению объекта культурного наследия:

-

8. Состав и содержание проектной документации на проведение работ по сохранению объекта культурного наследия:

Возможность проведения работ по приспособлению объекта культурного наследия для современного использования в части капитального ремонта воинского захоронения определяется актом по результатам государственной историко-культурной экспертизы документации, обосновывающей принятие органами государственной власти субъектов Российской Федерации решения о возможности проведения работ по сохранению объекта культурного наследия.

Проектом предусмотреть:

- работы вести с соблюдением норм Федерального закона от 25.06.2002 г. № 73-ФЗ «Об объектах культурного наследия (памятниках истории и культуры) народов Российской Федерации», включая ст. 5.1.
- разработку мероприятий, обеспечивающих защиту и сохранность попадающих в зону работ зеленых насаждений и их корневых систем.
- ведение работ средствами малой механизации (при необходимости – вручную) с обеспечением сохранности зеленых насаждений и их корневых систем.
- при производстве работ складирование строительных материалов осуществлять

на существующих площадках и дорожках с твердым покрытием.

- после проведения работ восстановить нарушенное благоустройство в полном объеме без изменения вертикальных отметок и существующей планировки.
- при производстве работ обеспечить сохранность объекта культурного наследия.

Раздел 1. Предварительные работы:

- Получение исходно-разрешительной документации;
- Сбор и обработка исходных и архивных данных с указанием существующих деревьев и инженерных сетей;
- Анализ существующего положения и фотофиксация состояния объекта.

Раздел 2. Комплексные научные исследования:

1. Этап до начала производства работ.	2. Этап в процессе производства работ
1. Краткие исторические сведения (включить в состав пояснительной записки); 2. Получение современной геодезической подосновы в М 1:500 с указанием существующих деревьев и инженерных сетей; 3. Натурные исследования (обмеры, зондажи, шурфы) в необходимом объеме.	При необходимости, возникшей в процессе работ, выполнить дополнительное обследование состояния объекта культурного наследия с уточнением выводов и рекомендаций.

Раздел 3. Проект реставрации и приспособления:

1. Эскизный проект (архитектурные и конструктивные решения проекта)	2. Проект
Не требуется	<ul style="list-style-type: none">- Пояснительная записка с обоснованием принятых решений на основании комплексных научных исследований с выводами и рекомендациями и краткими историческими сведениями;- Краткая историческая справка по объекту культурного наследия;- Опорный план на современной геодезической подоснове в М 1:500;- Схема планировочной организации земельного участка;- Проект вертикальной планировки (с конструктивными разрезами);- Проект организации работ со стройгенпланом и планом восстановления нарушенного благоустройства в зоне производства работ;- Иная документация (при необходимости).

Раздел 4. Рабочая проектная документация:

Рабочая документация разрабатывается также в соответствии с ГОСТ Р 55528-2013. «Национальный стандарт Российской Федерации. Состав и содержание научно-проектной документации по сохранению объектов культурного наследия. Памятники истории и культуры. Общие требования», ГОСТ 21.501 «Межгосударственный стандарт. Система проектной документации для строительства. Правила выполнения рабочей документации архитектурных и конструктивных решений».

Предусмотреть ведение специального журнала и выполнение фотофиксации: до начала, во время и после окончания работ.

1. Этап до начала производства работ	2. Этап в процессе производства работ
--------------------------------------	---------------------------------------

При необходимости, возникшей в процессе работ по сохранению объекта культурного наследия, внести изменения в проектные решения с дальнейшим оформлением исполнительной документации

Раздел 5. Отчетная документация.

В силу п. 7 ст. 45 Федерального закона от 25.06.2002 г. № 73-ФЗ «Об объектах культурного наследия (памятниках истории и культуры) народов Российской Федерации» после выполнения работ по сохранению объекта культурного наследия лицо, осуществлявшее научное руководство и авторский надзор за их проведением, в течение девяноста рабочих дней со дня выполнения указанных работ представляет в соответствующий орган охраны объектов культурного наследия, выдавший разрешение на проведение указанных работ, отчетную документацию о выполнении работ по сохранению объекта культурного наследия, подготовленную в соответствии с приказом Министерства культуры РФ от 25 июня 2015 г. № 1840.

9. Порядок и условия согласования проектной документации на проведение работ по сохранению объекта культурного наследия:

1. Согласование проектной документации производится в Порядке подготовки и согласования проектной документации на проведение работ по сохранению объекта культурного наследия, включенного в единый государственный реестр объектов культурного наследия (памятников истории и культуры) народов Российской Федерации, или выявленного объекта культурного наследия, утвержденном приказом Минкультуры России от 05.06.2015 № 1749.

2. Проектная документация рассматривается при наличии положительного заключения государственной историко-культурной экспертизы (не требуется в случае проведения противоаварийных работ и работ, связанных с ремонтом памятника, проводимых в целях поддержания в эксплуатационном состоянии памятника без изменения его особенностей, составляющих предмет охраны).

3. Разделы проектной документации в случае, если при проведении работ по сохранению объекта культурного наследия затрагиваются конструктивные и другие характеристики надежности и безопасности данного объекта культурного наследия, разрабатываются в соответствии с требованиями постановления Правительства Российской Федерации №87 от 16.02.2008 «О составе разделов проектной документации и требованиях к их содержанию» и подлежат государственной экспертизе проектной документации в уполномоченном органе.

4. Работы по сохранению объекта культурного наследия, которые затрагивают конструктивные и другие характеристики надежности и безопасности данного объекта культурного наследия, проводятся в соответствии с требованиями Федерального закона от 25.06.2002 № 73-ФЗ «Об объектах культурного наследия (памятниках истории и культуры) народов Российской Федерации» и Градостроительного кодекса Российской Федерации, включая требование о наличии положительного заключения государственной экспертизы проектной документации.

10. Требования по научному руководству, авторскому и техническому надзору:

Ведение авторского, технического надзора и научного руководства по всем разделам проекта в течение всего периода производства работ.

В соответствии с ГОСТ Р 56200-2014 «Научное руководство и авторский надзор при проведении работ по сохранению объектов культурного наследия. Основные положения».

В соответствии с ГОСТ Р 56254-2014 «Технический надзор на объектах культурного наследия. Основные положения».

Работы по сохранению ОКН проводятся при условии осуществления технического, авторского надзора и государственного надзора в области охраны ОКН за их проведением. Авторский надзор и научное руководство за проведением работ по сохранению ОКН проводятся

специалистами, аттестованными федеральным органом охраны объектов культурного наследия в порядке, установленном в соответствии с пунктом 29 статьи 9 Федерального закона от 25.06.2002 № 73-ФЗ «Об объектах культурного наследия (памятниках истории и культуры) народов Российской Федерации».

11. Дополнительные требования и условия:

1. Реализация согласованной документации осуществляется на основании письменного разрешения КГИОП на выполнение работ.
2. В процессе производства работ предусмотреть выполнение трехстадийной фотофиксации (до начала, во время и после окончания работ) и ведение специального журнала.
3. Работы по сохранению объекта культурного наследия проводятся лицами, имеющими лицензию на осуществление деятельности по сохранению объектов культурного наследия (памятников истории и культуры) народов Российской Федерации в соответствии с законодательством Российской Федерации о лицензировании отдельных видов деятельности.
4. Задание прекращает свое действие в случае, если объект исключен из числа объектов культурного наследия.
5. После заключения государственного контракта (договора) указывается: необходимость уведомления Органа охраны объектов культурного наследия об организации, являющейся разработчиком проектной документации, имеющей лицензию на осуществление деятельности по сохранению объектов культурного наследия; работы проводятся специалистами, аттестованными федеральным органом охраны объектов культурного наследия в порядке, устанавливаемом в соответствии с пунктом 29 статьи 9 Федерального закона от 25.06.2002 № 73-ФЗ "Об объектах культурного наследия (памятниках истории и культуры) народов Российской Федерации".

Задание подготовлено:

Старший инспектор отдела
ландшафтной архитектуры
Управления ландшафтной
архитектуры и гидротехнических
сооружений

(должность, наименование органа
охраны объектов культурного наследия)


(Подпись)

Косарева
Наталья Николаевна
(Ф.И.О. полностью)

Приложение №9

к Акту по результатам проведения государственной историко-культурной экспертизы проектной документации на проведение работ по сохранению объекта культурного наследия регионального значения «Братская могила воинов, погибших в годы Великой Отечественной войны 1941-1945 гг.», расположенного по адресу: г. Санкт-Петербург, пр. Народного Ополчения, воинское кладбище (между домами 143-145) (Дачное - в соответствии с НПА) - «Проектная документация на проведение работ по ремонту, реставрации и приспособлению для современного использования объекта культурного наследия регионального значения «Братская могила воинов, погибших в годы Великой Отечественной войны 1941-1945 гг.», расположенного по адресу: г. Санкт-Петербург, пр. Народного Ополчения, воинское кладбище (между домами 143-145)», шифр 967/2022, разработанной ЗАО РПНЦ «СПЕЦИАЛИСТ» в 2022 г., с целью определения соответствия проектной документации требованиям законодательства Российской Федерации в области государственной охраны объектов культурного наследия и обеспечения сохранности объекта культурного наследия, включенного в реестр при проведении земляных, строительных, мелиоративных, хозяйственных работ, указанных в статье 30 Федерального закона от 25.06.2002 №73-ФЗ «Об объектах культурного наследия (памятниках истории и культуры) народов Российской Федерации», работ по использованию лесов и иных работ

Копии договоров с экспертами

ДОПОЛНИТЕЛЬНОЕ СОГЛАШЕНИЕ №1 к

ДОГОВОРУ №1 НА ПРОВЕДЕНИЕ ГОСУДАРСТВЕННОЙ ИСТОРИКО-КУЛЬТУРНОЙ ЭКСПЕРТИЗЫ

г. Санкт-Петербург

15 ноября 2022 г.

Закрытое Акционерное Общество Реставрационный, Проектный, Научный центр «СПЕЦИАЛИСТ» (ЗАО РПНЦ «СПЕЦИАЛИСТ»), именуемое в дальнейшем «Заказчик», в лице генерального директора Сибилевой Татьяны Федоровны, действующего на основании Устава, с одной стороны, и аттестованный эксперт Губин Ян Владимирович, аттестован Приказом Министерства культуры от 25 декабря 2019 г. №2032, от 04 февраля 2021 г. №142 и от 11 октября 2021 №1668, именуемый в дальнейшем «Эксперт» с другой стороны, заключили настоящее Дополнительное соглашение о нижеследующем:

1. В связи с необходимостью корректировки проекта и акта по результатам проведения государственной историко-культурной экспертизы проектной документации на проведение работ по сохранению объекта культурного наследия регионального значения «Братская могила воинов, погибших в годы Великой Отечественной войны 1941-1945 гг.», расположенного по адресу: г. Санкт-Петербург, пр. Народного Ополчения, воинское кладбище (между домами 143-145) (Дачное - в соответствии с НПА) - «Проектная документация на проведение работ по ремонту, реставрации и приспособлению для современного использования объекта культурного наследия регионального значения «Братская могила воинов, погибших в годы Великой Отечественной войны 1941-1945 гг.», расположенного по адресу: г. Санкт-Петербург, пр. Народного Ополчения, воинское кладбище (между домами 143-145)», шифр 967/2022, разработанной ЗАО РПНЦ «СПЕЦИАЛИСТ» в 2022 г., с целью определения соответствия проектной документации требованиям законодательства Российской Федерации в области государственной охраны объектов культурного наследия и обеспечения сохранности объекта культурного наследия, включенного в реестр при проведении земляных, строительных, мелиоративных, хозяйственных работ, указанных в статье 30 Федерального закона от 25.06.2002 №73-ФЗ «Об объектах культурного наследия (памятниках истории и культуры) народов Российской Федерации», работ по использованию лесов и иных работ, Стороны договорились возобновить услуги по проведению государственной историко-культурной экспертизы, с 15.11.2022 по 19.11.2022.
2. Настоящее Соглашение вступает в силу со дня его подписания Сторонами и действует до исполнения Сторонами всех обязательств по Договору.
3. Настоящее Соглашение с момента его вступления в силу становится неотъемлемой частью Договора.
4. Все ранее достигнутые договоренности между Сторонами, противоречащие настоящему Соглашению, прекращают свое действие с момента вступления в силу настоящего Соглашения. Во всем остальном Стороны руководствуются положениями Договора.
5. Настоящее Соглашение составлено в 2-х экземплярах, имеющих одинаковую юридическую силу.

Подписи сторон.

«Заказчик»:
ЗАО РПНЦ «СПЕЦИАЛИСТ»

«Эксперт»:
Губин Ян Владимирович




Я.В. Губин

ДОПОЛНИТЕЛЬНОЕ СОГЛАШЕНИЕ №1 к

ДОГОВОРУ №2 НА ПРОВЕДЕНИЕ ГОСУДАРСТВЕННОЙ ИСТОРИКО-КУЛЬТУРНОЙ ЭКСПЕРТИЗЫ

г. Санкт-Петербург

15 ноября 2022 г.

Закрытое Акционерное Общество Реставрационный, Проектный, Научный центр «СПЕЦИАЛИСТ» (ЗАО РПНЦ «СПЕЦИАЛИСТ»), именуемое в дальнейшем «Заказчик», в лице генерального директора Сибилевой Татьяны Федоровны, действующего на основании Устава, с одной стороны, и аттестованный эксперт Макарова Мария Валерьевна (аттестован приказом Министерства культуры Российской Федерации от 25 декабря 2019 № 2032), именуемый в дальнейшем «Эксперт» с другой стороны, заключили настоящее Дополнительное соглашение о нижеследующем:

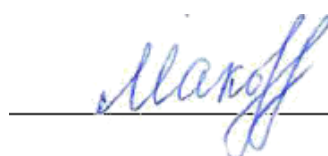
1. В связи с необходимостью корректировки проекта и акта по результатам проведения государственной историко-культурной экспертизы проектной документации на проведение работ по сохранению объекта культурного наследия регионального значения «Братская могила воинов, погибших в годы Великой Отечественной войны 1941-1945 гг.», расположенного по адресу: г. Санкт-Петербург, пр. Народного Ополчения, воинское кладбище (между домами 143-145) (Дачное - в соответствии с НПА) - «Проектная документация на проведение работ по ремонту, реставрации и приспособлению для современного использования объекта культурного наследия регионального значения «Братская могила воинов, погибших в годы Великой Отечественной войны 1941-1945 гг.», расположенного по адресу: г. Санкт-Петербург, пр. Народного Ополчения, воинское кладбище (между домами 143-145)», шифр 967/2022, разработанной ЗАО РПНЦ «СПЕЦИАЛИСТ» в 2022 г., с целью определения соответствия проектной документации требованиям законодательства Российской Федерации в области государственной охраны объектов культурного наследия и обеспечения сохранности объекта культурного наследия, включенного в реестр при проведении земляных, строительных, мелиоративных, хозяйственных работ, указанных в статье 30 Федерального закона от 25.06.2002 №73-ФЗ «Об объектах культурного наследия (памятниках истории и культуры) народов Российской Федерации», работ по использованию лесов и иных работ, Стороны договорились возобновить услуги по проведению государственной историко-культурной экспертизы, с 15.11.2022 по 19.11.2022.
2. Настоящее Соглашение вступает в силу со дня его подписания Сторонами и действует до исполнения Сторонами всех обязательств по Договору.
3. Настоящее Соглашение с момента его вступления в силу становится неотъемлемой частью Договора.
4. Все ранее достигнутые договоренности между Сторонами, противоречащие настоящему Соглашению, прекращают свое действие с момента вступления в силу настоящего Соглашения. Во всем остальном Стороны руководствуются положениями Договора.
5. Настоящее Соглашение составлено в 2-х экземплярах, имеющих одинаковую юридическую силу.

Подписи сторон.

«Заказчик»:
ЗАО РПНЦ «СПЕЦИАЛИСТ»

«Эксперт»:
Макарова Мария Валерьевна


Т.Ф. Сибилева


М.В. Макарова

ДОПОЛНИТЕЛЬНОЕ СОГЛАШЕНИЕ №1 к

ДОГОВОРУ №3 НА ПРОВЕДЕНИЕ ГОСУДАРСТВЕННОЙ ИСТОРИКО-КУЛЬТУРНОЙ ЭКСПЕРТИЗЫ

г. Санкт-Петербург

15 ноября 2022 г.

Закрытое Акционерное Общество Реставрационный, Проектный, Научный центр «СПЕЦИАЛИСТ» (ЗАО РПНЦ «СПЕЦИАЛИСТ»), именуемое в дальнейшем «Заказчик», в лице генерального директора Сибилевой Татьяны Федоровны, действующего на основании Устава, с одной стороны, и аттестованный эксперт Каргинов Марат Дмитриевич, аттестован Приказом Министерства культуры от 26 ноября 2019 г. №1828, именуемый в дальнейшем «Эксперт» с другой стороны, заключили настоящее Дополнительное соглашение о нижеследующем:

1. В связи с необходимостью корректировки проекта и акта по результатам проведения государственной историко-культурной экспертизы проектной документации на проведение работ по сохранению объекта культурного наследия регионального значения «Братская могила воинов, погибших в годы Великой Отечественной войны 1941-1945 гг.», расположенного по адресу: г. Санкт-Петербург, пр. Народного Ополчения, воинское кладбище (между домами 143-145) (Дачное - в соответствии с НПА) - «Проектная документация на проведение работ по ремонту, реставрации и приспособлению для современного использования объекта культурного наследия регионального значения «Братская могила воинов, погибших в годы Великой Отечественной войны 1941-1945 гг.», расположенного по адресу: г. Санкт-Петербург, пр. Народного Ополчения, воинское кладбище (между домами 143-145)», шифр 967/2022, разработанной ЗАО РПНЦ «СПЕЦИАЛИСТ» в 2022 г., с целью определения соответствия проектной документации требованиям законодательства Российской Федерации в области государственной охраны объектов культурного наследия и обеспечения сохранности объекта культурного наследия, включенного в реестр при проведении земляных, строительных, мелиоративных, хозяйственных работ, указанных в статье 30 Федерального закона от 25.06.2002 №73-ФЗ «Об объектах культурного наследия (памятниках истории и культуры) народов Российской Федерации», работ по использованию лесов и иных работ, Стороны договорились возобновить услуги по проведению государственной историко-культурной экспертизы, с 15.11.2022 по 19.11.2022.
2. Настоящее Соглашение вступает в силу со дня его подписания Сторонами и действует до исполнения Сторонами всех обязательств по Договору.
3. Настоящее Соглашение с момента его вступления в силу становится неотъемлемой частью Договора.
4. Все ранее достигнутые договоренности между Сторонами, противоречащие настоящему Соглашению, прекращают свое действие с момента вступления в силу настоящего Соглашения. Во всем остальном Стороны руководствуются положениями Договора.
5. Настоящее Соглашение составлено в 2-х экземплярах, имеющих одинаковую юридическую силу.

Подписи сторон.

«Заказчик»:
ЗАО РПНЦ «СПЕЦИАЛИСТ»

«Эксперт»:
Каргинов Марат Дмитриевич



М.Д. Каргинов

ДОГОВОР №1

НА ПРОВЕДЕНИЕ ГОСУДАРСТВЕННОЙ ИСТОРИКО-КУЛЬТУРНОЙ ЭКСПЕРТИЗЫ

г. Санкт-Петербург

01 августа 2022 г.

Закрытое Акционерное Общество Реставрационный, Проектный, Научный центр «СПЕЦИАЛИСТ» (ЗАО РПНЦ «СПЕЦИАЛИСТ»), именуемое в дальнейшем «Заказчик», в лице генерального директора Сибилевой Татьяны Федоровны, действующего на основании Устава, с одной стороны, и аттестованный эксперт Губин Ян Владимирович (аттестован приказами Министерства культуры Российской Федерации «Об утверждении статуса аттестованного эксперта по проведению государственной историко-культурной экспертизы» от 25 декабря 2019 г. №2032, от 04 февраля 2021 г. №142 и от 11 октября 2021 №1668), именуемый в дальнейшем «Эксперт» с другой стороны, заключили настоящий Договор о нижеследующем:

1. Предмет договора и срок выполнения работы.

1.1. Заказчик поручает, а Эксперт обязуется провести государственную историко-культурную экспертизу проектной документации на проведение работ по сохранению объекта культурного наследия регионального значения «Братская могила воинов, погибших в годы Великой Отечественной войны 1941-1945 гг.», расположенного по адресу: г. Санкт-Петербург, пр. Народного Ополчения, воинское кладбище (между домами 143-145) (Дачное - в соответствии с НПА) - «Проектная документация на проведение работ по ремонту, реставрации и приспособлению для современного использования объекта культурного наследия регионального значения «Братская могила воинов, погибших в годы Великой Отечественной войны 1941-1945 гг.», расположенного по адресу: г. Санкт-Петербург, пр. Народного Ополчения, воинское кладбище (между домами 143-145)», шифр 967/2022, разработанной ЗАО РПНЦ «СПЕЦИАЛИСТ» в 2022 г., с целью определения соответствия проектной документации требованиям законодательства Российской Федерации в области государственной охраны объектов культурного наследия.

1.2. Срок выполнения работы: 01.08.2022 – 31.08.2022.

2. Стоимость работы и порядок расчетов.

2.1. Стоимость работ по настоящему Договору определяется соглашением о договорной цене.

2.2. Расчеты по договору осуществляются в безналичной форме путем перечисления денежных средств на расчетный счет Эксперта в течение 5 (пяти) рабочих дней после подписания акта выполненных работ.

3. Порядок сдачи-приемки выполненной работы.

3.1. В соответствии с пп. 18, 22 и 27 Положения о государственной историко-культурной экспертизе, утвержденного постановлением Правительства Российской Федерации №569 от 15.07.2009, заключение по результатам проведения экспертизы оформляется Экспертом в электронном виде, подписанном усиленной квалифицированной электронной подписью, и направляется Заказчику со всеми прилагаемыми документами и материалами в формате переносимого документа (PDF) и формате sig.

4. Обязательства сторон.

4.1. *Заказчик обязуется:*

4.1.1. Принять выполненную работу и оплатить Эксперту установленную стоимость в порядке и на условиях, предусмотренных настоящим Договором.

4.1.2. Заказчик вправе оказывать Эксперту содействие в выполнении предмета настоящего Договора, в том числе предоставлять необходимые документы и информацию.

4.1.3. Заказчик вправе осуществлять контроль за ходом и качеством выполняемых

Экспертом работ, не вмешиваясь в его оперативно-хозяйственную деятельность.

4.2. *Эксперт обязуется:*

4.2.1. Соблюдать принципы и порядок проведения экспертизы, установленные статьей 29 Федерального закона «Об объектах культурного наследия (памятниках истории и культуры) народов Российской Федерации» №73-ФЗ от 25.06.2002 и «Положением о государственной историко-культурной экспертизе», утвержденным постановлением Правительства Российской Федерации №569 от 15.07.2009;

4.2.2. Обеспечивать объективность, всесторонность и полноту проводимых исследований, а также достоверность и обоснованность своих выводов;

4.2.3. Самостоятельно оценивать результаты исследований, полученные им лично, ответственно и точно формулировать выводы в пределах своей компетенции;

4.2.4. Обеспечивать конфиденциальность полученной при проведении экспертизы информации;

4.2.5. Соблюдать установленные сроки и порядок проведения экспертизы и сдать результат работы Заказчику по акту выполненных работ;

4.2.6. Информировать орган охраны объектов культурного наследия о случаях воздействия на эксперта в целях оказания влияния на результаты экспертизы.

4.3. Заказчик обязуется: принимать результат работы по акту выполненных работ и оплачивать его согласно условиям договора.

4.4. Эксперт имеет право: на своевременную и в полном объеме оплату выполненных по договору работ.

5. Заключительные положения.

5.1. Настоящий Договор составлен в двух экземплярах, идентичных по своему содержанию, один из которых передается Эксперту, другой – Заказчику.

6. Юридические адреса и реквизиты сторон.

«Заказчик»:

ЗАО РПНЦ «СПЕЦИАЛИСТ»

Юридический (фактический) адрес:

198205, Санкт-Петербург, Старо-Паново,
ул. Рабочая, д. 16, лит. А

ИНН: 7803039248 КПП: 780701001

р/сч 40702810803000069673

Ф-Л "СЕВЕРНАЯ СТОЛИЦА"

АО "РАЙФФАЙЗЕНБАНК"

Г. САНКТ-ПЕТЕРБУРГ

БИК : 044030723

Кор.сч № : 30101810100000000723

ОГРН : 1027809257080

ОКПО 33114210

Тел 8 (812) 736-83-10

E-mail: specialist@rpnc.ru


«Эксперт»:


Губин Ян Владимирович



Т.Ф.Сибилева







Я.В. Губин

ДОГОВОР №2

НА ПРОВЕДЕНИЕ ГОСУДАРСТВЕННОЙ ИСТОРИКО-КУЛЬТУРНОЙ ЭКСПЕРТИЗЫ

г. Санкт-Петербург

01 августа 2022 г.

Закрытое Акционерное Общество Реставрационный, Проектный, Научный центр «СПЕЦИАЛИСТ» (ЗАО РПНЦ «СПЕЦИАЛИСТ»), именуемое в дальнейшем «Заказчик», в лице генерального директора Сибилевой Татьяны Федоровны, действующего на основании Устава, с одной стороны, и аттестованный эксперт Макарова Мария Валерьевна (аттестован приказом Министерства культуры Российской Федерации «Об утверждении статуса аттестованного эксперта по проведению государственной историко-культурной экспертизы» от 25 декабря 2019 № 2032), именуемый в дальнейшем «Эксперт» с другой стороны, заключили настоящий Договор о нижеследующем:

1. Предмет договора и срок выполнения работы.

1.1. Заказчик поручает, а Эксперт обязуется провести государственную историко-культурную экспертизу проектной документации на проведение работ по сохранению объекта культурного наследия регионального значения «Братская могила воинов, погибших в годы Великой Отечественной войны 1941-1945 гг.», расположенного по адресу: г. Санкт-Петербург, пр. Народного Ополчения, воинское кладбище (между домами 143-145) (Дачное - в соответствии с НПА) - «Проектная документация на проведение работ по ремонту, реставрации и приспособлению для современного использования объекта культурного наследия регионального значения «Братская могила воинов, погибших в годы Великой Отечественной войны 1941-1945 гг.», расположенного по адресу: г. Санкт-Петербург, пр. Народного Ополчения, воинское кладбище (между домами 143-145)», шифр 967/2022, разработанной ЗАО РПНЦ «СПЕЦИАЛИСТ» в 2022 г., с целью определения соответствия проектной документации требованиям законодательства Российской Федерации в области государственной охраны объектов культурного наследия.

1.2. Срок выполнения работы: 01.08.2022 – 31.08.2022.

2. Стоимость работы и порядок расчетов.

2.1. Стоимость работ по настоящему Договору определяется соглашением о договорной цене.

2.2. Расчеты по договору осуществляются в безналичной форме путем перечисления денежных средств на расчетный счет Эксперта в течение 5 (пяти) рабочих дней после подписания акта выполненных работ.

3. Порядок сдачи-приемки выполненной работы.

3.1. В соответствии с пп. 18, 22 и 27 Положения о государственной историко-культурной экспертизе, утвержденного постановлением Правительства Российской Федерации №569 от 15.07.2009, заключение по результатам проведения экспертизы оформляется Экспертом в электронном виде, подписанном усиленной квалифицированной электронной подписью, и направляется Заказчику со всеми прилагаемыми документами и материалами в формате переносимого документа (PDF) и формате sig.

4. Обязательства сторон.

4.1. *Заказчик обязуется:*

4.1.1. Принять выполненную работу и оплатить Эксперту установленную стоимость в порядке и на условиях, предусмотренных настоящим Договором.

4.1.2. Заказчик вправе оказывать Эксперту содействие в выполнении предмета настоящего Договора, в том числе предоставлять необходимые документы и информацию.

4.1.3. Заказчик вправе осуществлять контроль за ходом и качеством выполняемых

Экспертом работ, не вмешиваясь в его оперативно-хозяйственную деятельность.

4.2. *Эксперт обязуется:*

4.2.1. Соблюдать принципы и порядок проведения экспертизы, установленные статьей 29 Федерального закона «Об объектах культурного наследия (памятниках истории и культуры) народов Российской Федерации» №73-ФЗ от 25.06.2002 и «Положением о государственной историко-культурной экспертизе», утвержденным постановлением Правительства Российской Федерации №569 от 15.07.2009;

4.2.2. Обеспечивать объективность, всесторонность и полноту проводимых исследований, а также достоверность и обоснованность своих выводов;

4.2.3. Самостоятельно оценивать результаты исследований, полученные им лично, ответственно и точно формулировать выводы в пределах своей компетенции;

4.2.4. Обеспечивать конфиденциальность полученной при проведении экспертизы информации;

4.2.5. Соблюдать установленные сроки и порядок проведения экспертизы и сдать результат работы Заказчику по акту выполненных работ;

4.2.6. Информировать орган охраны объектов культурного наследия о случаях воздействия на эксперта в целях оказания влияния на результаты экспертизы.

4.3. Заказчик обязуется: принимать результат работы по акту выполненных работ и оплачивать его согласно условиям договора.

4.4. Эксперт имеет право: на своевременную и в полном объеме оплату выполненных по договору работ.

5. Заключительные положения.

5.1. Настоящий Договор составлен в двух экземплярах, идентичных по своему содержанию, один из которых передается Эксперту, другой – Заказчику.

6. Юридические адреса и реквизиты сторон.

«Заказчик»:

ЗАО РПНЦ «СПЕЦИАЛИСТ»

Юридический (фактический) адрес:

198205, Санкт-Петербург, Старо-Паново,

ул. Рабочая, д. 16, лит. А

ИНН: 7803039248 КПП: 780701001

р/сч 40702810803000069673

Ф-Л "СЕВЕРНАЯ СТОЛИЦА"

АО "РАЙФФАЙЗЕНБАНК"

Г. САНКТ-ПЕТЕРБУРГ

БИК : 044030723

Кор.сч № : 30101810100000000723

ОГРН : 1027809257080

ОКПО 33114210

Тел 8 (812) 736-83-10

E-mail: specialist@rpnc.ru


«Эксперт»:

Макарова Мария Валерьевна



Т.Ф.Сибилева





М.В. Макарова

ДОГОВОР №3

НА ПРОВЕДЕНИЕ ГОСУДАРСТВЕННОЙ ИСТОРИКО-КУЛЬТУРНОЙ ЭКСПЕРТИЗЫ

г. Санкт-Петербург

01 августа 2022 г.

Закрытое Акционерное Общество Реставрационный, Проектный, Научный центр «СПЕЦИАЛИСТ» (ЗАО РПНЦ «СПЕЦИАЛИСТ»), именуемое в дальнейшем «Заказчик», в лице генерального директора Сибилевой Татьяны Федоровны, действующего на основании Устава, с одной стороны, и аттестованный эксперт Каргинов Марат Дмитриевич (аттестован приказом Министерства культуры Российской Федерации «Об утверждении статуса аттестованного эксперта по проведению государственной историко-культурной экспертизы» от 26.11.2019 №1828, именуемый в дальнейшем «Эксперт» с другой стороны,, заключили настоящий Договор о нижеследующем:

1. Предмет договора и срок выполнения работы.

1.1. Заказчик поручает, а Эксперт обязуется провести государственную историко-культурную экспертизу проектной документации на проведение работ по сохранению объекта культурного наследия регионального значения «Братская могила воинов, погибших в годы Великой Отечественной войны 1941-1945 гг.», расположенного по адресу: г. Санкт-Петербург, пр. Народного Ополчения, воинское кладбище (между домами 143-145) (Дачное - в соответствии с НПА) - «Проектная документация на проведение работ по ремонту, реставрации и приспособлению для современного использования объекта культурного наследия регионального значения «Братская могила воинов, погибших в годы Великой Отечественной войны 1941-1945 гг.», расположенного по адресу: г. Санкт-Петербург, пр. Народного Ополчения, воинское кладбище (между домами 143-145)», шифр 967/2022, разработанной ЗАО РПНЦ «СПЕЦИАЛИСТ» в 2022 г., с целью определения соответствия проектной документации требованиям законодательства Российской Федерации в области государственной охраны объектов культурного наследия.

1.2. Срок выполнения работы: 01.08.2022 – 31.08.2022.

2. Стоимость работы и порядок расчетов.

2.1. Стоимость работ по настоящему Договору определяется соглашением о договорной цене.

2.2. Расчеты по договору осуществляются в безналичной форме путем перечисления денежных средств на расчетный счет Эксперта в течение 5 (пяти) рабочих дней после подписания акта выполненных работ.

3. Порядок сдачи-приемки выполненной работы.

3.1. В соответствии с пп. 18, 22 и 27 Положения о государственной историко-культурной экспертизе, утвержденного постановлением Правительства Российской Федерации №569 от 15.07.2009, заключение по результатам проведения экспертизы оформляется Экспертом в электронном виде, подписанном усиленной квалифицированной электронной подписью, и направляется Заказчику со всеми прилагаемыми документами и материалами в формате переносимого документа (PDF) и формате sig.

4. Обязательства сторон.

4.1. *Заказчик обязуется:*

4.1.1. Принять выполненную работу и оплатить Эксперту установленную стоимость в порядке и на условиях, предусмотренных настоящим Договором.

4.1.2. Заказчик вправе оказывать Эксперту содействие в выполнении предмета настоящего Договора, в том числе предоставлять необходимые документы и информацию.

4.1.3. Заказчик вправе осуществлять контроль за ходом и качеством выполняемых Экспертом работ, не вмешиваясь в его оперативно-хозяйственную деятельность.

4.2. *Эксперт обязуется:*

4.2.1. Соблюдать принципы и порядок проведения экспертизы, установленные статьей 29 Федерального закона «Об объектах культурного наследия (памятниках истории и культуры) народов Российской Федерации» №73-ФЗ от 25.06.2002 и «Положением о государственной историко-культурной экспертизе», утвержденным постановлением Правительства Российской Федерации №569 от 15.07.2009;

4.2.2. Обеспечивать объективность, всесторонность и полноту проводимых исследований, а также достоверность и обоснованность своих выводов;

4.2.3. Самостоятельно оценивать результаты исследований, полученные им лично, ответственно и точно формулировать выводы в пределах своей компетенции;

4.2.4. Обеспечивать конфиденциальность полученной при проведении экспертизы информации;

4.2.5. Соблюдать установленные сроки и порядок проведения экспертизы и сдать результат работы Заказчику по акту выполненных работ;

4.2.6. Информировать орган охраны объектов культурного наследия о случаях воздействия на эксперта в целях оказания влияния на результаты экспертизы.

4.3. Заказчик обязуется: принимать результат работы по акту выполненных работ и оплачивать его согласно условиям договора.

4.4. Эксперт имеет право: на своевременную и в полном объеме оплату выполненных по договору работ.

5. Заключительные положения.

5.1. Настоящий Договор составлен в двух экземплярах, идентичных по своему содержанию, один из которых передается Эксперту, другой – Заказчику.

6. Юридические адреса и реквизиты сторон.

«Заказчик»:

ЗАО РПНЦ «СПЕЦИАЛИСТ»

Юридический (фактический) адрес:

198205, Санкт-Петербург, Старо-Паново,

ул. Рабочая, д. 16, лит. А

ИНН: 7803039248 КПП: 780701001

р/сч 40702810803000069673

Ф-Л "СЕВЕРНАЯ СТОЛИЦА"

АО "РАЙФФАЙЗЕНБАНК"

Г. САНКТ-ПЕТЕРБУРГ

БИК : 044030723

Кор.сч № : 30101810100000000723

ОГРН : 1027809257080


ОКПО 33114210

Тел 8 (812) 736-83-10

E-mail: specialist@rpnc.ru

«Эксперт»:

Каргинов Марат Дмитриевич



Т.Ф.Сибилева

М.Д. Каргинов

Приложение №10

к Акту по результатам проведения государственной историко-культурной экспертизы проектной документации на проведение работ по сохранению объекта культурного наследия регионального значения «Братская могила воинов, погибших в годы Великой Отечественной войны 1941-1945 гг.», расположенного по адресу: г. Санкт-Петербург, пр. Народного Ополчения, воинское кладбище (между домами 143-145) (Дачное - в соответствии с НПА) - «Проектная документация на проведение работ по ремонту, реставрации и приспособлению для современного использования объекта культурного наследия регионального значения «Братская могила воинов, погибших в годы Великой Отечественной войны 1941-1945 гг.», расположенного по адресу: г. Санкт-Петербург, пр. Народного Ополчения, воинское кладбище (между домами 143-145)», шифр 967/2022, разработанной ЗАО РПНЦ «СПЕЦИАЛИСТ» в 2022 г., с целью определения соответствия проектной документации требованиям законодательства Российской Федерации в области государственной охраны объектов культурного наследия и обеспечения сохранности объекта культурного наследия, включенного в реестр при проведении земляных, строительных, мелиоративных, хозяйственных работ, указанных в статье 30 Федерального закона от 25.06.2002 №73-ФЗ «Об объектах культурного наследия (памятниках истории и культуры) народов Российской Федерации», работ по использованию лесов и иных работ

Копии протоколов заседаний экспертной комиссии

ПРОТОКОЛ №1
организационного заседания комиссии экспертов государственной
историко-культурной экспертизы проектной документации
на проведение работ по сохранению объекта культурного наследия регионального
значения «Братская могила воинов, погибших в годы Великой Отечественной
войны 1941-1945 гг.», расположенного по адресу: г. Санкт-Петербург, пр. Народного
Ополчения, воинское кладбище (между домами 143-145) (Дачное - в соответствии с
НПА) - «Проектная документация на проведение работ по ремонту, реставрации и
приспособлению для современного использования объекта культурного наследия
регионального значения «Братская могила воинов, погибших в годы Великой
Отечественной войны 1941-1945 гг.», расположенного по адресу: г. Санкт-Петербург,
пр. Народного Ополчения, воинское кладбище (между домами 143-145)», шифр
967/2022, разработанной ЗАО РПНЦ «СПЕЦИАЛИСТ» в 2022 г., с целью
определения соответствия проектной документации требованиям законодательства
Российской Федерации в области государственной охраны объектов культурного
наследия

г. Санкт-Петербург

01 августа 2022 г.

Присутствовали:

ГУБИН Ян Владимирович, аттестованный эксперт по проведению государственной историко-культурной экспертизы (приказ Министерства культуры Российской Федерации «Об утверждении статуса аттестованного эксперта по проведению государственной историко-культурной экспертизы» от 25 декабря 2019 г. №2032, от 04 февраля 2021 г. №142 и от 11 октября 2021 №1668)

МАКАРОВА Мария Валерьевна, аттестованный эксперт по проведению государственной историко-культурной экспертизы (приказ Министерства культуры Российской Федерации «Об утверждении статуса аттестованного эксперта по проведению государственной историко-культурной экспертизы» от 25 декабря 2019 №2032)

КАРГИНОВ Марат Дмитриевич, аттестованный эксперт по проведению государственной историко-культурной экспертизы (приказ Министерства культуры Российской Федерации «Об утверждении статуса аттестованного эксперта по проведению государственной историко-культурной экспертизы» от 26 ноября 2019 г. №1828)

Повестка дня:

1. Утверждение состава членов экспертной комиссии.
2. Выбор председателя и ответственного секретаря экспертной комиссии.
3. Определение порядка работы и принятия решений экспертной комиссии.
4. Определение основных направлений работы экспертов.
5. Утверждение календарного плана работы экспертной комиссии исходя из срока проведения экспертизы.
6. Определение перечня документов, запрашиваемых у заказчика для проведения экспертизы.

Слушали:

1. Об утверждении состава членов экспертной комиссии.

Решили:

Утвердить состав членов экспертной комиссии: Я.В. Губин, М.В. Макарова, М.Д. Каргинов

Голосование:

3 человека – за; против - нет; воздержавшихся - нет.

Принято единогласно.

2. О выборе председателя и ответственного секретаря экспертной комиссии.

Слушали: М.В. Макарову о выборе председателя и ответственного секретаря экспертной комиссии был поставлен на голосование.

Решили:

- председателем экспертной комиссии выбрать Я.В. Губина
- ответственным секретарем выбрать М.В. Макарову

Голосование:

3 человека – за; против - нет; воздержавшихся - нет.

Принято единогласно.

3. Об определении порядка работы и принятия решений экспертной комиссии.

Решили:

Определить следующий порядок работы и принятия решений экспертной комиссии:

1) В своей работе экспертная комиссия руководствуется ст. 28, 29, 30, 31 Федерального закона от 25 июня 2002 г. № 73-ФЗ «Об объектах культурного наследия (памятниках истории и культуры) народов Российской Федерации» (далее – Федеральный закон № 73-ФЗ), Положением о государственной историко-культурной экспертизе, утвержденным постановлением Правительства РФ от 15 июля 2009 г. №569; другими федеральными законами, а также настоящим порядком

2) Работу экспертной комиссии организует председатель и ответственный секретарь.

3) Работа экспертной комиссии осуществляется в форме заседаний. Место, дата и время заседания назначается председателем или ответственным секретарем экспертной комиссии по согласованию с остальными членами. Заседание экспертной комиссии ведет и ее решения объявляет председатель экспертной комиссии. При отсутствии на заседании председателя экспертной комиссии его обязанности осуществляет ответственный секретарь экспертной комиссии. В случае невозможности председателя экспертной комиссии исполнять свои обязанности или его отказа от участия в проведении экспертизы в связи с выявлением обстоятельств, предусмотренных п. 8 Положения о государственной историко-культурной экспертизе, члены экспертной комиссии проводят организационное заседание и избирают из своего состава нового председателя экспертной комиссии. В период до выборов нового председателя экспертной комиссии его обязанности исполняет ответственный секретарь экспертной комиссии.

4) Решение экспертной комиссии принимается большинством голосов при условии присутствия на заседании всех членов экспертной комиссии. При равенстве голосов «за» и «против» решающим является голос председателя экспертной комиссии.

5) Экспертная комиссия ведет следующие протоколы:

- протокол организационного заседания;
- протоколы рабочих встреч и заседаний;

Протокол организационного заседания подписывается всеми членами экспертной комиссии, остальные протоколы подписываются председателем и ответственным секретарем экспертной комиссии.

Голосование:

3 человека – за; против - нет; воздержавшихся - нет.

Принято единогласно.

4. Об определении основных направлений работы экспертов.

Решили: определить следующие направления работы экспертов:

1) Я.В. Губин проводит комплексный анализ документов и визуальное исследование объекта и докладывает комиссии предварительные результаты рассмотрения.

2) М.В. Макарова проводит анализ проектных решений.

3) М.Д. Каргинов проверяет соответствие проектных решений требованиям государственной охраны объекта культурного наследия.

Голосование:

3 человека – за; против - нет; воздержавшихся - нет.

Принято единогласно.

5. Об утверждении календарного плана работы экспертной комиссии.

Решили: утвердить следующий календарный план работы экспертной комиссии:

Срок проведения экспертизы - с **01.08.2022 по 31.08.2022:**

- 01.08.2022 – 01.08.2022 - натурное обследование памятника, фотофиксация современного состояния.

- 02.08.2022– 03.08.2022 - ознакомление с ранее разработанными материалами и проектной документацией.

- 16.08.2022 – 31.08.2022 - обработка материала, подготовка материалов, оформление фотофиксации, подготовка Акта по результатам государственной историко-культурной экспертизы проектной документации по сохранению объекта культурного наследия.

Голосование:

3 человека – за; против - нет; воздержавшихся - нет.

Принято единогласно.

6. Об определении перечня документов, запрашиваемых у заказчика для проведения экспертизы.

Я.В. Губин уведомил членов комиссии о том, что от заказчика получен комплект материалов в составе:

- «Проектная документация на проведение работ по ремонту, реставрации и приспособлению для современного использования объекта культурного наследия регионального значения «Братская могила воинов, погибших в годы Великой Отечественной войны 1941-1945 гг.», расположенного по адресу: г. Санкт-Петербург, пр. Народного Ополчения, воинское кладбище (между домами 143-145)», шифр 967/2022, разработанная ЗАО РПНЦ «СПЕЦИАЛИСТ» в 2022 г.;

- задание КГИОП от 29.01.2019 №01-52-213/19-0-0 на проведение работ по сохранению объекта культурного наследия, включенного в государственный реестр объектов культурного наследия (памятника истории и культуры) народов Российской Федерации, или выявленного объекта культурного наследия;

- выписка от 18.04.2022г. № КУВИ-001/2022-57897077 из Единого государственного реестра недвижимости об объекте недвижимости – земельном участке, по адресу: г. Санкт-Петербург, пр. Народного Ополчения, участок 160, (у дома 145), кадастровый номер: 78:15:0008437:35, находящимся в постоянном (бессрочном пользовании) СПб ГКУ "Специализированная служба Санкт-Петербурга по вопросам похоронного дела";

- паспорт объекта культурного наследия «Братская могила воинов, погибших в годы Великой Отечественной войны 1941-1945 гг.», составленный 01.02.2019

- копия плана границ территории объекта культурного наследия регионального значения «Братская могила воинов, погибших в годы Великой Отечественной войны 1941-1945 гг.», расположенного по адресу: г. Санкт-Петербург, Дачное, пр. Народного Ополчения, воинское кладбище (между домами 143-145), утвержденного заместителем председателя КГИОП Б.М. Кириковым 02.09.2005.

- копия распоряжения КГИОП от 01.02.2019 №38-р об утверждении предмета охраны объекта культурного наследия регионального значения «Братская могила воинов, погибших в годы Великой Отечественной войны 1941-1945 гг.», расположенного по адресу: г. Санкт-Петербург, пр. Народного Ополчения, воинское кладбище (между домами 143-145).

Решили:

Запрашивать у заказчика дополнительные материалы в случае возникновения вопросов в рабочем порядке.

Голосование:

3 человека – за; против - нет; воздержавшихся - нет.

Решение: принято единогласно.

Председатель экспертной комиссии

Я.В. Губин

Ответственный секретарь экспертной комиссии

М.В. Макарова

М.Д. Каргинов

Член экспертной комиссии

ПРОТОКОЛ №2

заседания комиссии экспертов государственной историко-культурной экспертизы проектной документации на проведение работ по сохранению объекта культурного наследия регионального значения «Братская могила воинов, погибших в годы Великой Отечественной войны 1941-1945 гг.», расположенного по адресу: г. Санкт-Петербург, пр. Народного Ополчения, воинское кладбище (между домами 143-145) (Дачное - в соответствии с НПА) - «Проектная документация на проведение работ по ремонту, реставрации и приспособлению для современного использования объекта культурного наследия регионального значения «Братская могила воинов, погибших в годы Великой Отечественной войны 1941-1945 гг.», расположенного по адресу: г. Санкт-Петербург, пр. Народного Ополчения, воинское кладбище (между домами 143-145)», шифр 967/2022, разработанной ЗАО РПНЦ «СПЕЦИАЛИСТ» в 2022 г., с целью определения соответствия проектной документации требованиям законодательства Российской Федерации в области государственной охраны объектов культурного наследия

г. Санкт-Петербург

31 августа 2022 г.

Присутствовали:

Председатель экспертной комиссии:

ГУБИН Ян Владимирович, аттестованный эксперт по проведению государственной историко-культурной экспертизы (приказы Министерства культуры Российской Федерации «Об утверждении статуса аттестованного эксперта по проведению государственной историко-культурной экспертизы» от 25 декабря 2019 г. №2032, от 04 февраля 2021 г. №142 и от 11 октября 2021 №1668

Ответственный секретарь экспертной комиссии:

МАКАРОВА Мария Валерьевна, аттестованный эксперт по проведению государственной историко-культурной экспертизы (приказ Министерства культуры Российской Федерации «Об утверждении статуса аттестованного эксперта по проведению государственной историко-культурной экспертизы» от 25 декабря 2019 №2032)

Член экспертной комиссии:

КАРГИНОВ Марат Дмитриевич, аттестованный эксперт по проведению государственной историко-культурной экспертизы (приказ Министерства культуры Российской Федерации «Об утверждении статуса аттестованного эксперта по проведению государственной историко-культурной экспертизы» от 26 ноября 2019 г. №1828)

Повестка дня:

1. Итоговое рассмотрение предоставленной документации по сохранению объекта культурного наследия регионального значения «Братская могила воинов, погибших в годы Великой Отечественной войны 1941-1945 гг.», расположенного по адресу: г. Санкт-Петербург, пр. Народного Ополчения, воинское кладбище (между домами 143-145) (Дачное - в соответствии с НПА) - «Проектная документация на проведение работ по ремонту, реставрации и приспособлению для современного использования объекта культурного наследия регионального значения «Братская могила воинов, погибших в годы Великой Отечественной войны 1941-1945 гг.», расположенного по адресу: г. Санкт-Петербург, пр. Народного Ополчения, воинское кладбище (между домами 143-145)», шифр 967/2022, разработанной ЗАО РПНЦ «СПЕЦИАЛИСТ» в 2022 г., с целью определения соответствия проектной документации требованиям законодательства Российской Федерации в области государственной охраны объектов культурного наследия.
2. Подписание экспертного заключения, оформленного в виде акта.

3. Принятие решения о передаче акта государственной историко-культурной экспертизы заказчику.

1. Слушали:

Губина Я.В. о рассмотрении предоставленной документации

В целом эксперты отметили, что предоставленная проектная документация соответствует требованиям законодательства Российской Федерации в области государственной охраны объектов культурного наследия.

Голосование:

3 человека – за; против - нет; воздержавшихся - нет.

Решение: принято единогласно.

Решили:

Эксперты считают, возможным проведение работ по сохранению объекта культурного наследия регионального значения «Братская могила воинов, погибших в годы Великой Отечественной войны 1941-1945 гг.», расположенного по адресу: г. Санкт-Петербург, пр. Народного Ополчения, воинское кладбище (между домами 143-145) (Дачное - в соответствии с НПА). Проектная документация соответствует требованиям Федерального закона от 25.06.2002 г. №73-ФЗ «Об объектах культурного наследия (памятниках истории и культуры) народов Российской Федерации».

2. Подписание заключения экспертизы.

М.В. Макарова представила заключение экспертизы, оформленное в виде акта по результатам проведения государственной историко-культурной экспертизы, в электронном виде и предложила произвести подписание акта.

Голосование:

3 человека – за; против - нет; воздержавшихся - нет.

Решение: принято единогласно.

Я.В. Губин, М.В. Макарова, М.Д. Каргинов произвели подписание заключения усиленными квалифицированными электронными подписями в порядке, установленном Положением о государственной историко-культурной экспертизе, утверждённым Постановлением Правительства РФ от 15.07.2009 г. № 569.

3. О передаче акта государственной историко-культурной экспертизы заказчику.

Голосование:

3 человека – за; против - нет; воздержавшихся - нет.

Решение: принято единогласно

Решили:

Направить заказчику заключение экспертизы, подписанное усиленными квалифицированными электронными подписями, со всеми прилагаемыми документами и материалами на электронном носителе в формате переносимого документа (PDF) и sig.

Председателю экспертной комиссии оставить у себя на хранении копию заключения экспертизы с прилагаемыми к нему документами и материалами.

Председатель экспертной комиссии

Я.В. Губин

Ответственный секретарь экспертной комиссии

М.В. Макарова

Член экспертной комиссии

М.Д. Каргинов

ПРОТОКОЛ №3

организационного заседания комиссии экспертов государственной историко-культурной экспертизы проектной документации на проведение работ по сохранению объекта культурного наследия регионального значения «Братская могила воинов, погибших в годы Великой Отечественной войны 1941-1945 гг.», расположенного по адресу: г. Санкт-Петербург, пр. Народного Ополчения, воинское кладбище (между домами 143-145) (Дачное - в соответствии с НПА) - «Проектная документация на проведение работ по ремонту, реставрации и приспособлению для современного использования объекта культурного наследия регионального значения «Братская могила воинов, погибших в годы Великой Отечественной войны 1941-1945 гг.», расположенного по адресу: г. Санкт-Петербург, пр. Народного Ополчения, воинское кладбище (между домами 143-145)», шифр 967/2022, разработанной ЗАО РПНЦ «СПЕЦИАЛИСТ» в 2022 г., с целью определения соответствия проектной документации требованиям законодательства Российской Федерации в области государственной охраны объектов культурного наследия и обеспечения сохранности объекта культурного наследия, включенного в реестр при проведении земляных, строительных, мелиоративных, хозяйственных работ, указанных в статье 30 Федерального закона от 25.06.2002 №73-ФЗ «Об объектах культурного наследия (памятниках истории и культуры) народов Российской Федерации», работ по использованию лесов и иных работ

г. Санкт-Петербург

15 ноября 2022 г.

ГУБИН Ян Владимирович, аттестованный эксперт по проведению государственной историко-культурной экспертизы (приказы Министерства культуры Российской Федерации «Об утверждении статуса аттестованного эксперта по проведению государственной историко-культурной экспертизы» от 25 декабря 2019 г. №2032, от 04 февраля 2021 г. №142 и от 11 октября 2021 г. №1668)

МАКАРОВА Мария Валерьевна, аттестованный эксперт по проведению государственной историко-культурной экспертизы (приказ Министерства культуры Российской Федерации «Об утверждении статуса аттестованного эксперта по проведению государственной историко-культурной экспертизы» от 25 декабря 2019 №2032)

КАРГИНОВ Марат Дмитриевич, аттестованный эксперт по проведению государственной историко-культурной экспертизы (приказ Министерства культуры Российской Федерации «Об утверждении статуса аттестованного эксперта по проведению государственной историко-культурной экспертизы» от 26 ноября 2019 г. №1828)

Повестка дня:

1. Об определении перечня документов, запрашиваемых у заказчика для проведения экспертизы.
2. О возобновлении проведения государственной историко-культурной экспертизы и работы экспертной комиссии в связи с допущенными техническими ошибками и добавлением нового раздела.
3. Об утверждении состава членов экспертной комиссии.
4. О выборе председателя и ответственного секретаря экспертной комиссии.
5. О корректировке заказчиком проектной документации в связи с допущенными т5
6. Определение основных направлений работы экспертов.
7. Об утверждении календарного плана работы экспертной комиссии.

Слушали:

1. Об определении перечня документов, запрашиваемых у заказчика для проведения экспертизы.

Я.В. Губин уведомил членов комиссии о том, что от заказчика получен комплект материалов в составе:

- «Проектная документация на проведение работ по ремонту, реставрации и приспособлению для современного использования объекта культурного наследия регионального значения «Братская могила воинов, погибших в годы Великой Отечественной войны 1941-1945 гг.», расположенного по адресу: г. Санкт-Петербург, пр. Народного Ополчения, воинское кладбище (между домами 143-145)», шифр 967/2022, разработанной ЗАО РПНЦ «СПЕЦИАЛИСТ» в 2022 г.

2. О возобновлении проведения государственной историко-культурной экспертизы и работы экспертной комиссии в связи с допущенными техническими ошибками.

Слушали:

Губина Я.В. о возобновлении проведения государственной историко-культурной экспертизы и работы экспертной комиссии в связи с допущенными техническими ошибками.

Постановили:

Возобновить проведение государственной историко-культурной экспертизы и работу экспертной комиссии.

Голосование:

3 человека - за; против - нет; воздержавшихся - нет. Принято единогласно.

3. Об утверждении состава членов экспертной комиссии.

Слушали:

Я.В. Губина Об утверждении состава членов экспертной комиссии.

Решили:

Утвердить состав членов экспертной комиссии: Я.В. Губин, М.В. Макарова, М.Д. Каргинов

Голосование:

3 человека – за; против - нет; воздержавшихся - нет. Принято единогласно.

4. О выборе председателя и ответственного секретаря экспертной комиссии.

Слушали:

М.Д. Каргинова о выборе председателя и ответственного секретаря экспертной комиссии был поставлен на голосование.

Решили:

- председателем экспертной комиссии выбрать Я.В. Губина

- ответственным секретарем выбрать М.В. Макарову

Голосование:

3 человека – за; против - нет; воздержавшихся - нет. Принято единогласно.

5. О корректировке заказчиком проектной документации в связи с допущенными техническими ошибками и добавлением нового раздела.

Слушали:

Я.В. Губина о корректировке заказчиком проектной документации в связи с допущенными техническими ошибками и добавлением нового раздела:

- проектная документация откорректирована;

- добавлен новый раздел: «Раздел 4. Иная документация в случаях, предусмотренных федеральными законами. Том 4.1. Раздел об обеспечении сохранности объектов культурного наследия при реализации проектных решений по ремонту, реставрации и приспособлению для современного использования объекта культурного наследия регионального значения «Братская могила воинов, погибших в годы Великой Отечественной войны 1941-1945 гг.», расположенного по адресу: г. Санкт-Петербург, пр. Народного Ополчения, воинское кладбище (между домами 143-145) в части устройства

дренажно-ливневой канализации», шифр 967/2022-МОС, разработанный ЗАО РПНЦ «СПЕЦИАЛИСТ» в 2022 г.

Постановили:

При рассмотрении проектной документации учесть предоставленные материалы.

Голосование:

3 человека - за; против - нет; воздержавшихся - нет. Принято единогласно.

6. Об определении основных направлений работы экспертов.

Слушали:

Я.В. Губина об определении основных направлений работы экспертов.

Постановили:

определить следующие направления работы экспертов:

1. М.В. Макарова проводит анализ представленной Заказчиком откорректированной проектной документации на предмет ее соответствия действующему законодательству по охране объектов культурного наследия.
2. М.Д. Каргинов проводит анализ проектных решений и сохранности элементов предмета охраны объекта культурного наследия.
3. Я.В. Губин оценивает полноту и комплектность представленной на экспертизу проектной документации, корректирует Акт государственной историко-культурной экспертизы и приложения к нему.

Голосование:

3 человека – за; против - нет; воздержавшихся - нет. Принято единогласно.

7. Об утверждении календарного плана работы экспертной комиссии.

Слушали:

Я.В. Губина об утверждении календарного плана работы Экспертной комиссии государственной историко-культурной экспертизы в связи с возобновлением работы.

Постановили:

Утвердить календарный план работы экспертной комиссии:

15 ноября 2022 г. – 18 ноября 2022 г. – внесение изменений в Акт государственной историко-культурной экспертизы; повторное рассмотрение предоставленной Заказчиком откорректированной проектной документации.

19 ноября 2022 г. – заседание комиссии, подписание электронной подписью и передача Заказчику Акта по результатам государственной историко-культурной экспертизы.

Голосование:

3 человека - за; против - нет; воздержавшихся - нет. Принято единогласно.

Председатель экспертной комиссии

Я.В. Губин

Ответственный секретарь экспертной комиссии

М.В. Макарова

Член экспертной комиссии

М.Д. Каргинов

ПРОТОКОЛ №5

заседания комиссии экспертов государственной историко-культурной экспертизы проектной документации на проведение работ по сохранению объекта культурного наследия регионального значения «Братская могила воинов, погибших в годы Великой Отечественной войны 1941-1945 гг.», расположенного по адресу: г. Санкт-Петербург, пр. Народного Ополчения, воинское кладбище (между домами 143-145) (Дачное - в соответствии с НПА) - «Проектная документация на проведение работ по ремонту, реставрации и приспособлению для современного использования объекта культурного наследия регионального значения «Братская могила воинов, погибших в годы Великой Отечественной войны 1941-1945 гг.», расположенного по адресу: г. Санкт-Петербург, пр. Народного Ополчения, воинское кладбище (между домами 143-145)», шифр 967/2022, разработанной ЗАО РПНЦ «СПЕЦИАЛИСТ» в 2022 г., с целью определения соответствия проектной документации требованиям законодательства Российской Федерации в области государственной охраны объектов культурного наследия и обеспечения сохранности объекта культурного наследия, включенного в реестр при проведении земляных, строительных, мелиоративных, хозяйственных работ, указанных в статье 30 Федерального закона от 25.06.2002 №73-ФЗ «Об объектах культурного наследия (памятниках истории и культуры) народов Российской Федерации», работ по использованию лесов и иных работ

г. Санкт-Петербург

19 ноября 2022 г.

Присутствовали:

Председатель экспертной комиссии:

ГУБИН Ян Владимирович, аттестованный эксперт по проведению государственной историко-культурной экспертизы (приказы Министерства культуры Российской Федерации «Об утверждении статуса аттестованного эксперта по проведению государственной историко-культурной экспертизы» от 25 декабря 2019 г. №2032, от 04 февраля 2021 г. №142 и от 11 октября 2021 №1668

Ответственный секретарь экспертной комиссии:

МАКАРОВА Мария Валерьевна, аттестованный эксперт по проведению государственной историко-культурной экспертизы (приказ Министерства культуры Российской Федерации «Об утверждении статуса аттестованного эксперта по проведению государственной историко-культурной экспертизы» от 25 декабря 2019 №2032)

Член экспертной комиссии:

КАРГИНОВ Марат Дмитриевич, аттестованный эксперт по проведению государственной историко-культурной экспертизы (приказ Министерства культуры Российской Федерации «Об утверждении статуса аттестованного эксперта по проведению государственной историко-культурной экспертизы» от 26 ноября 2019 г. №1828)

Повестка дня:

1. Итоговое рассмотрение предоставленной документации по сохранению объекта культурного наследия регионального значения «Братская могила воинов, погибших в годы Великой Отечественной войны 1941-1945 гг.», расположенного по адресу: г. Санкт-Петербург, пр. Народного Ополчения, воинское кладбище (между домами 143-145) (Дачное - в соответствии с НПА) - «Проектная документация на проведение работ по ремонту, реставрации и приспособлению для современного использования объекта культурного наследия регионального значения «Братская могила воинов, погибших в годы Великой Отечественной войны 1941-1945 гг.», расположенного по адресу: г. Санкт-Петербург, пр. Народного Ополчения, воинское кладбище (между домами 143-145)», шифр 967/2022, разработанной ЗАО РПНЦ «СПЕЦИАЛИСТ» в 2022 г., с целью определения соответствия

проектной документации требованиям законодательства Российской Федерации в области государственной охраны объектов культурного наследия и обеспечения сохранности объекта культурного наследия, включенного в реестр при проведении земляных, строительных, мелиоративных, хозяйственных работ, указанных в статье 30 Федерального закона от 25.06.2002 №73-ФЗ «Об объектах культурного наследия (памятниках истории и культуры) народов Российской Федерации», работ по использованию лесов и иных работ.

2. Подписание экспертного заключения, оформленного в виде акта.

3. Принятие решения о передаче акта государственной историко-культурной экспертизы заказчику.

1. Слушали:

Губина Я.В. о рассмотрении предоставленной документации.

Эксперты отметили, что предоставленная проектная документация соответствует требованиям законодательства Российской Федерации в области государственной охраны объектов культурного наследия; сохранность объекта культурного наследия обеспечивается.

Голосование:

3 человека – за; против - нет; воздержавшихся - нет.

Решение: принято единогласно.

Решили:

Эксперты считают, что предоставленная проектная документация соответствует требованиям законодательства Российской Федерации в области государственной охраны объектов культурного наследия; сохранность объекта культурного наследия обеспечивается.

2. Подписание заключения экспертизы.

М.В. Макарова представила заключение экспертизы, оформленное в виде акта по результатам проведения государственной историко-культурной экспертизы, в электронном виде и предложила произвести подписание акта.

Голосование:

3 человека – за; против - нет; воздержавшихся - нет.

Решение: принято единогласно.

Я.В. Губин, М.В. Макарова, М.Д. Каргинов произвели подписание заключения усиленными квалифицированными электронными подписями в порядке, установленном Положением о государственной историко-культурной экспертизе, утверждённым Постановлением Правительства РФ от 15.07.2009 г. № 569.

3. О передаче акта государственной историко-культурной экспертизы заказчику.

Голосование:

3 человека – за; против - нет; воздержавшихся - нет.

Решение: принято единогласно

Решили:

Направить заказчику заключение экспертизы, подписанное усиленными квалифицированными электронными подписями, со всеми прилагаемыми документами и материалами на электронном носителе в формате переносимого документа (PDF) и sig.

Председателю экспертной комиссии оставить у себя на хранении копию заключения экспертизы с прилагаемыми к нему документами и материалами.

Председатель экспертной комиссии



Я.В. Губин

Ответственный секретарь экспертной комиссии



М.В. Макарова

Член экспертной комиссии



М.Д. Каргинов

Содержание:

№ пр	Наименование	Страницы
	Акт по результатам проведения государственной историко-культурной экспертизы	1-34
1	Приложение №1. Копия решения органа государственной власти о включении в единый государственный реестр объектов культурного наследия (памятников истории и культуры) народов Российской Федерации	35-38
2	Приложение №2. Копия решения органа государственной власти об определении предмета охраны объекта культурного наследия	39-42
3	Приложение №3. Копия решения органа государственной власти об утверждении границ территории объекта культурного наследия	43-44
4	Приложение №4. Паспорт объекта культурного наследия	45-49
5	Приложение №5. Иконографические материалы	52-57
6	Приложение №6. Материалы фотофиксации	58-71
7	Приложение №7. Правоустанавливающие документы: выписки из ЕГРН	72-85
8	Приложение №8. Копия задания, выданного органом охраны на проведение работ по сохранению объекта культурного наследия	86-91
9	Приложение №9. Копии договоров с экспертами.	92-101
10	Приложение №10. Копии протоколов заседаний экспертной комиссии	102-114