

УТВЕРЖДАЮ
ООО «Союз Экспертов Северо-Запада»
Генеральный директор
М.И. Филипович

«08» ноября 2022 г.

Акт

по результатам государственной историко-культурной экспертизы
раздела документации, обосновывающего меры по обеспечению сохранности
объекта культурного наследия федерального значения «Набережные со
спусками», входящего в состав объекта культурного наследия федерального
значения «Набережные и мосты реки Мойки», по адресу: г. Санкт-Петербург,
от р. Фонтанки до Английского просп. (левый берег) и Крюкова канала (правый
берег), при проведении земляных, строительных, мелиоративных и (или)
хозяйственных работ, предусмотренных статьей 25 Лесного кодекса Российской
Федерации работ по использованию лесов и иных работ: «Раздел по
обеспечению сохранности объекта культурного наследия федерального
значения «Набережные со спусками» в составе объекта культурного наследия
федерального значения «Набережные и мосты реки Мойки», по адресу:
г. Санкт-Петербург, участок набережной реки Мойки «Красный мост - Синий
мост», литера Б, кадастровый номер 78:32:0129101:1, при швартовке
плавательных средств, спуск № 12», шифр: П-49-2022-ОС, разработанного ООО
«Мелодия» в 2022 году

г. Санкт-Петербург

«08» ноября 2022 года

Настоящая государственная историко-культурная экспертиза проведена обществом с ограниченной ответственностью «Союз Экспертов Северо-Запада» (ООО «СЭС»), ИНН 7810900757, адрес: 190020, г. Санкт-Петербург, вн.тер.г. муниципальный округ Екатерингофский, наб. Обводного канала, д. 199-201, литера В, помещ. 11-н, этаж 1, на основании договора на проведение государственной историко-культурной экспертизы от 15.09.2022 № Э-49-22 (приложение № 9).

1. Дата начала и дата окончания проведения экспертизы:

Настоящая государственная историко-культурная экспертиза проведена в период с 15 сентября 2022 года по 08 ноября 2022 года.

2. Место проведения экспертизы:

г. Санкт-Петербург.

3. Заказчик экспертизы:

Общество с ограниченной ответственностью «Мелодия»
(ООО «Мелодия»), ИНН 7801165455.

4. Сведения об эксперте:

ФИО	Филипович Максим Иванович
Образование	Высшее - СПбГАСУ
Специальность	инженер-реставратор
Ученая степень (звание) (при наличии)	–
Стаж работы	19 лет
Место работы и должность	ООО «Союз Экспертов Северо-Запада»; должность – генеральный директор
Реквизиты решения уполномоченного органа по аттестации экспертов на проведение экспертизы с указанием объектов экспертизы)	Приказ об аттестации Минкультуры России от 16.01.2020 № 63, от 27.10.2022 № 2081. Профиль экспертной деятельности (объекты экспертизы): - выявленные объекты культурного наследия в целях обоснования целесообразности включения данных объектов в реестр; - документы, обосновывающие включение объектов культурного наследия в реестр; - документация или разделы документации, обосновывающие меры по обеспечению сохранности объекта культурного наследия, включенного в реестр, выявленного объекта культурного наследия либо объекта, обладающего признаками объекта культурного наследия, при проведении земляных, мелиоративных, хозяйственных работ, указанных в статье 30 Федерального закона работ по использованию лесов и иных работ в границах территории объекта культурного наследия либо на земельном участке, непосредственно связанном с земельным участком в границах территории объекта культурного наследия; - проектная документация на проведение работ по сохранению объекта культурного наследия;

	документы, обосновывающие исключение объектов культурного наследия из реестра.
--	--

5. Информация о том, что в соответствии с законодательством Российской Федерации эксперт (эксперты) несет ответственность за достоверность сведений, изложенных в заключении:

Настоящая государственная историко-культурная экспертиза проведена в соответствии со статьями 28, 29, 30, 31, 32 Федерального закона от 25.06.2002 № 73-ФЗ «Об объектах культурного наследия (памятниках истории и культуры) народов Российской Федерации» и Положением о государственной историко-культурной экспертизе, утвержденным постановлением Правительства Российской Федерации от 15.07.2009 № 569.

В соответствии с законодательством Российской Федерации эксперт несет ответственность за достоверность сведений, изложенных в заключении.

Государственный эксперт

Филипович М.И.

(подписано усиленной электронной подписью)

6. Цели и объекты экспертизы.

6.1. Цели проведения государственной историко-культурной экспертизы:

Обеспечение сохранности объекта культурного наследия федерального значения «Набережные со спусками», входящего в состав объекта культурного наследия федерального значения «Набережные и мосты реки Мойки», по адресу: г. Санкт-Петербург, от р. Фонтанки до Английского просп. (левый берег) и Крюкова канала (правый берег), при проведении земляных, строительных, мелиоративных и (или) хозяйственных работ, предусмотренных статьей 25 Лесного кодекса Российской Федерации работ по использованию лесов и иных работ: «Раздел по обеспечению сохранности объекта культурного наследия федерального значения «Набережные со спусками» в составе объекта культурного наследия федерального значения «Набережные и мосты реки Мойки», по адресу: г. Санкт-Петербург, участок набережной реки Мойки «Красный мост - Синий мост», литера Б, кадастровый номер 78:32:0129101:1, при швартовке плавательных средств, спуск № 12», шифр: П-49-2022-ОС, разработанный ООО «Мелодия» в 2022 году.

6.2. Объекты государственной историко-культурной экспертизы:

Раздел документации, обосновывающий меры по обеспечению сохранности объекта культурного наследия федерального значения «Набережные со спусками», входящего в состав объекта культурного наследия федерального значения «Набережные и мосты реки Мойки», по адресу:

г. Санкт-Петербург, от р. Фонтанки до Английского просп. (левый берег) и Крюкова канала (правый берег), при проведении земляных, строительных, мелиоративных и (или) хозяйственных работ, предусмотренных статьей 25 Лесного кодекса Российской Федерации работ по использованию лесов и иных работ в границах территории объекта культурного наследия либо на земельном участке, непосредственно связанном с земельным участком в границах территории объекта культурного наследия: «Раздел по обеспечению сохранности объекта культурного наследия федерального значения «Набережные со спусками» в составе объекта культурного наследия федерального значения «Набережные и мосты реки Мойки», по адресу: г. Санкт-Петербург, участок набережной реки Мойки «Красный мост - Синий мост», литера Б, кадастровый номер 78:32:0129101:1, при швартовке плавательных средств, спуск № 12», шифр: П-49-2022-ОС, разработанный ООО «Мелодия» в 2022 году.

7. Перечень документов, представленных заявителем:

- документация: «Раздел по обеспечению сохранности объекта культурного наследия федерального значения «Набережные со спусками» в составе объекта культурного наследия федерального значения «Набережные и мосты реки Мойки», по адресу: г. Санкт-Петербург, участок набережной реки Мойки «Красный мост - Синий мост», литера Б, кадастровый номер 78:32:0129101:1, при швартовке плавательных средств, спуск № 12», шифр: П-49-2022-ОС, разработанная ООО «Мелодия» в 2022 году;

- копия постановления Правительства Российской Федерации от 10.07.2001 № 527 «О перечне объектов исторического и культурного наследия федерального (общероссийского) значения, находящихся в г. Санкт-Петербурге» (приложение № 2);

- копия плана границ территории объекта культурного наследия федерального значения «Набережные и мосты реки Мойки», утвержденного КГИОП 01.06.2007 г. (приложение № 3);

- копия распоряжения КГИОП от 15.06.2018 № 246-р «Об утверждении предмета охраны объекта культурного наследия федерального значения «Набережные и мосты реки Мойки» (приложение № 4);

- копия паспорта объекта культурного наследия федерального значения «Набережные и мосты реки Мойки» от 14.07.2022 г. (приложение № 6);

- выписка из Единого государственного реестра недвижимости от 15.10.2022 № КУВИ-001/2022-182052396 (приложение № 7);

- копия договора аренды сооружения – набережной от 10.12.2021 № 11/НА-М142 (приложение № 7).

8. Сведения об обстоятельствах, повлиявших на процесс проведения

и результаты экспертизы:

Сведения об обстоятельствах, повлиявших на процесс проведения и результаты экспертизы, отсутствуют.

9. Сведения о проведенных исследованиях с указанием примененных методов, объема и характера выполненных работ и их результатов

Настоящая экспертиза проведена в соответствии с Федеральным законом от 25.06.2002 № 73-ФЗ «Об объектах культурного наследия (памятниках истории и культуры) народов Российской Федерации», Положением о государственной историко-культурной экспертизе, утвержденным постановлением Правительства Российской Федерации от 15.07.2009 № 569, Законом Санкт-Петербурга от 12.07.2007 № 333-64 «Об охране объектов культурного наследия в городе Санкт-Петербурге».

В рамках настоящей экспертизы экспертом были проведены следующие исследования:

-изучение и анализ материалов и раздела об обеспечении сохранности объектов культурного наследия, представленных заявителем на экспертизу (пункт 7 настоящего Акта);

-историко-архивные и библиографические исследования в полном объеме, необходимом для принятия экспертом соответствующих решений, с целью выявления материалов, содержащих сведения по истории застройки участка, включая перестройки, утраты, реконструкции, проведение ремонтно-реставрационных работ. В рамках архивно-библиографических исследований были изучены фонды Санкт-Петербургского государственного казенного учреждения «Центральный государственный архив кинофотофонодокументов Санкт-Петербурга» (далее – ЦГАКФФД СПб), Федерального государственного бюджетного учреждения «Российская Национальная библиотека» (далее – РНБ), а также материалы, хранящиеся в открытом доступе. В ходе проведения архивно-библиографического исследования были выявлены материалы, относящиеся к объекту экспертизы, в том числе иконографические материалы. По результатам архивно-библиографических исследований были составлены краткие исторические сведения (время возникновения, даты основных изменений объекта), (п. 10.2. настоящего Акта) и альбом иконографии (приложение № 1. Иконографические материалы).

- визуальное обследование объекта экспертизы с проведением натурной фотофиксации современного состояния объекта (фотофиксация выполнена 15 сентября 2022 года аттестованным экспертом М.И. Филиповичем, приложение № 8). Визуальное обследование проводилось в целях установления особенностей архитектурного облика, конструктивного и технического состояния объекта культурного наследия, в объеме, необходимом для принятия экспертом соответствующего решения.

При проведении государственной историко-культурной экспертизы эксперт соблюдал принципы проведения экспертизы, установленные статьей 29 Федерального закона от 25.06.2002 № 73-ФЗ «Об объектах культурного наследия (памятниках истории и культуры) народов Российской Федерации», обеспечивал объективность, всесторонность и полноту проводимых исследований, а также достоверность и обоснованность своих выводов; самостоятельно оценивал результаты исследований, ответственно и точно формулировал выводы в пределах своей компетенции.

Исследования проводились на основе принципов научной обоснованности, объективности и законности, презумпции сохранности объектов культурного наследия, соблюдения требований безопасности в отношении объектов культурного наследия, достоверности и полноты информации.

Указанные исследования проведены с применением методов архитектурного и семантического анализа, сопоставления натуральных исследований и материалов историко-архивных исследований, в объеме, достаточном для обоснования вывода экспертизы. Результаты исследований, проведенных в рамках экспертизы, были оформлены в виде настоящего акта.

10. Факты и сведения, выявленные и установленные в результате проведенных исследований.

На основании постановления Правительства Российской Федерации от 10.07.2001 № 527 (приложение № 2) объект культурного наследия «Набережные со спусками», 1711 г., 1798-1810 гг., инж. Герард И.К., местонахождение: г. Санкт-Петербург, от р. Фонтанки до Английского просп. (левый берег) и Крюкова канала (правый берег), включен в единый государственный реестр объектов культурного наследия (памятников истории и культуры) народов Российской Федерации в качестве объекта культурного наследия федерального значения, входящего в состав объекта культурного наследия федерального значения «Набережные и мосты реки Мойки».

Согласно сведениям из единого государственного реестра объектов культурного наследия (памятников истории и культуры) народов Российской Федерации объекту культурного наследия федерального значения «Набережные со спусками» присвоен регистрационный номер – 781720803820016, объекту культурного наследия федерального значения «Набережные и мосты реки Мойки» присвоен регистрационный номер – 781720803820006.

В соответствии с единым государственным реестром объектов культурного наследия (памятников истории и культуры) народов Российской Федерации адрес объекта культурного наследия федерального значения «Набережные со спусками» – Санкт-Петербург, от р. Фонтанки до Английского просп. (левый берег) и Крюкова канала (правый берег); адрес объекта

культурного наследия федерального значения «Набережные и мосты реки Мойки» – Санкт-Петербург, р. Мойки наб. - от р. Фонтанки до Английского просп. (левый берег) и Крюкова канала (правый берег).

План границ территории объекта культурного наследия федерального значения «Набережные реки Мойки со спусками. Мосты реки Мойки» (приложение № 3) утвержден КГИОП 01.06.2007 г.

Предмет охраны объекта культурного наследия федерального значения «Набережные и мосты реки Мойки» утвержден распоряжением КГИОП от 15.06.2018 № 246-р «Об утверждении предмета охраны объекта культурного наследия федерального значения «Набережные и мосты реки Мойки» (приложение № 4).

Охранное обязательство собственника или иного законного владельца объекта культурного наследия федерального значения «Набережные со спусками» утверждено распоряжением КГИОП от 04.04.2018 № 07-19-139/18 «Об утверждении охранного обязательства собственника или иного законного владельца объекта культурного наследия федерального значения «Набережные со спусками», включенного в единый государственный реестр объектов культурного наследия (памятников истории и культуры) народов Российской Федерации» (приложение № 5).

Копия паспорта объектов культурного наследия от 14.07.2022 г. представлена в приложении № 6 к настоящему Акту.

Согласно сведениям из Единого государственного реестра недвижимости, рассматриваемая часть объекта культурного наследия федерального значения «Набережные со спусками», входящего в состав объекта культурного наследия федерального значения «Набережные и мосты реки Мойки», поставлена на кадастровый учет как иное сооружение (набережная) с кадастровым номером 78:32:0129101:1, адрес: г. Санкт-Петербург, участок набережной реки Мойки «Красный мост - Синий мост», литера Б.

10.1. Собственник или пользователь объекта:

Согласно выписке из Единого государственного реестра недвижимости от 15.10.2022 № КУВИ-001/2022-182052396, представленной в приложении № 7 к настоящему Акту, рассматриваемая часть объекта культурного наследия федерального значения «Набережные со спусками», кадастровый номер сооружения – 78:32:0129101:1, адрес: г. Санкт-Петербург, участок набережной реки Мойки «Красный мост - Синий мост», литера Б, находится в государственной собственности Санкт-Петербурга и закреплена на праве оперативного управления за Санкт-Петербургским государственным бюджетным учреждением «Мостотрест».

В соответствии с договором аренды сооружения-набережной от 10.12.2021 № 11/НА-М142 (приложение № 7) ООО «Мелодия» является

арендатором части объекта культурного наследия федерального значения «Набережные со спусками» протяженностью 20 метров, площадью 63,3 кв. метров (спуск № 12) с правом швартовки плавательных средств в один борт с целью посадки и высадки пассажиров в период навигации.

10.2. Краткие исторические сведения (время возникновения, даты основных изменений).

В начале XVIII века река Мья (с 1726 – Мойка) была узким протоком, бравшим начало из болота на месте современного Марсового поля.

Река Мойка, ограничивающая с юга центральный район Санкт-Петербурга – Адмиралтейский остров, выполняла функцию транспортной магистрали. Начало работ по благоустройству реки было начато в 1704 году с по указу Петра I. По берегам реки сооружались укрепленные по низу шпунтовым рядом земляные откосы. Выше них закладывалась булыжная берма – горизонтальная площадка на откосе берегов, придающая им устойчивость и защищающая от размыва. Берег реки оборудовался простыми деревянными набережными с деревянными парапетами. Работы осуществляли солдаты, вольнонаемные рабочие и крепостные крестьяне. Они вынимали грунт из русла реки, засыпали его в лишние пустоты и промоины. На особо заболоченных участках берега укреплялись деревянными щитами. Перед этим из грунта приходилось выкачивать воду. Прорывка нового русла осложнялось наличием в земле крупных валунов и необходимостью выкорчевывания больших деревьев.

Осенью 1704 года после основания Адмиралтейства на набережной реки Мойки, между нынешними Невским проспектом и Исаакиевской площадью, возникла Морская слобода (поселение служащих верфи). Здесь стояли деревянные дома без упорядоченной планировки.

Отдельной задачей являлось осушение болотистых территорий, примыкающих к Летнему саду. Вследствие этого в 1711 году прорыли новую часть русла реки, соединив ее с Фонтанкой. До 1715 года Мойку с Невой соединили Лебяжьей канавкой и Красным каналом, который проходил по западной границе современного Марсова поля. Рядом с Зимним дворцом Петра I в 1718-1719 годах был создан еще один искусственный канал от Мойки до Невы – Зимняя канавка. Этот канал подходил вплотную к первому Зимнему дворцу и у дворового фасада была устроена небольшая гавань.

В результате всех этих гидротехнических работ была осушена значительная территория, водная протока превратилась в глубокую и широкую городскую реку.

В 1736-1737 годах на реке Мойке были проведены дноуглубительные работы, а также работы по спрямлению ее берегов и укреплению их деревянными щитами. В результате работ берега реки были укреплены высокими деревянными стенками с деревянными перилами.

В 1762 году была создана Комиссия о каменном строении городов Санкт-Петербурга и Москвы, одной из задач которой было устройство в Санкт-Петербурге каменных набережных. После окончания работ по сооружению гранитных набережных левого берега Невы (1788 г.), реки Фонтанки (1789 г.) и Екатерининского канала (1790 г.) начались работы по сооружению гранитных набережных реки Мойки. Работы по устройству каменных набережных реки Мойки проводились в 1798–1810 годах.

К 1805 году река имела подпорные стенки, облицованные гранитом, на участке от Мало-Конюшенного моста до Невского проспекта. Участок от Невского проспекта до реки Пряжки по левому берегу и до Крюкова канала по правому берегу Мойку по проекту инженера И.К. Герарда был одет в гранит к 1810 году.

Работами по облицовке берегов камнем реки Мойки руководил каменотес Самсон Суханов. Гранитные набережные продолжались от реки Фонтанки до Английского проспекта по левому берегу и до Крюкова канала по правому. Основание набережной было сооружено из вертикальных деревянных свай и шпунта. По верху свай уложен брусчатый ростверк и стенка из бутовой кладки с массивной гранитной облицовкой.

Гранитные набережные Мойки практически ничем не отличаются от набережных Фонтанки и канала Грибоедова. Основным отличием являлось то, что ранее существовавшие деревянные мосты через Мойку заменялись не каменными, а чугунными. Сравнительно небольшая ширина проездов заставила строителей набережных сузить гранитные лестницы – сходы к воде.

На протяжении ряда лет, начиная с 1929 года, отдельные участки набережной капитально ремонтировались с сохранением их прежнего облика.

К 1946 году стенки набережной реки Мойки сохраняли свою первоначальную конструкцию, однако время и боевые действия в годы Великой Отечественной войны оказали огромное воздействие на набережные. Послевоенное восстановление набережных реки Мойки началось в 1948 году на левом берегу выше Певческого моста на участке длиной около 95 метров.

Интенсивный ремонт стенок происходил в 1950-х и 1970-х годах. При ремонте и реконструкции стенок набережной, наряду с новыми строительными материалами, широко использовались гранитные камни, полученные от разборки старой набережной с предварительной их обработкой, что позволило строителям воссоздать и сохранить первоначальный архитектурный облик каменных набережных. Работы по ремонту и реконструкции набережных осуществлялись по проектам инженера «Ленгипроинжпроекта» А.Д. Гутцайта.

В 1975 году, набережная Мойки была продолжена от Английского проспекта до реки Пряжки.

10.3. Описание объекта, современное состояние:

Рассматриваемый участок (спуск № 12) объекта культурного наследия федерального значения «Набережные со спусками», входящего в состав объекта культурного наследия федерального значения «Набережные и мосты реки Мойки», расположен в центральной части Реки Мойки, на ее правом берегу, на участке набережной реки Мойки «Красный мост – Синий мост», литера Б, к юго-западу от Красного моста, напротив дома № 56 по набережной реки Мойки.

Набережная сооружена в виде каменной подпорной стенки, ее основанием служат сваи, ростверк, стенки сложены из плитняка и облицованы крупнозернистым гранитом. Спуск у дома № 56 по набережной реки Мойки представляет собой одномаршевую прямоугольную в плане лестницу с глухим парапетным ограждением, профилированным в верхней части и подпорной стенкой из гранитных блоков. Нижняя площадка спуска с настилом из гранитных блоков. Ступени лестницы выполнены из гранитных блоков. В обход спуска ведет гранитный тротуар.

Ограждение в верхней части спуска со стороны тротуара из парапетных гранитных тумб с профилированным плинтом и навершием в виде усеченной трапеции, с металлическими ограждениями между тумбами в виде повторяющегося рисунка из четырехугольных остроконечных филенок с заполнением стилизованного геометрически-растительного орнамента внутри, разделенные вертикальными стойками с декором; по верхнему поясу фриз из соединенных между собой рифленых колец, по нижнему – прямоугольные перекрещенные филенки с перехватами.

Наблюдаются мелкие сколы на гранитных блоках, вымывание и выветривание швов между гранитными блоками настила нижней площадки, ступеней лестницы, подпорной стенки.

В рамках проведения настоящей государственной историко-культурной экспертизы выполнена фотофиксация части объекта культурного наследия федерального значения «Набережные со спусками» в границах проектирования. По результатам проведенного визуального осмотра установлено, что объект культурного наследия федерального значения «Набережные со спусками» находится в удовлетворительном техническом состоянии, не имеет визуальных повреждений и деформаций, конфигурация, объемно-планировочные и архитектурные решения объекта культурного наследия сохранены.

11. Перечень документов и материалов, собранных и полученных при проведении экспертизы, а также использованной для нее специальной, технической и справочной литературы:

11.1. Перечень документов и материалов, собранных и полученных при проведении экспертизы:

- ЦГИА СПб. Ф. 513. Оп. 168. Д. 319 (приложение № 1, илл. 5);
- ЦГАКФФД СПб: Фотодокументы Бр 61411, Е 15472 (приложение № 1,

илл. 11, 15);

- распоряжение КГИОП от 04.04.2018 № 07-19-139/18 «Об утверждении охранного обязательства собственника или иного законного владельца объекта культурного наследия федерального значения «Набережные со спусками», включенного в единый государственный реестр объектов культурного наследия (памятников истории и культуры) народов Российской Федерации» (приложение № 5). Копия указанного распоряжения размещена на официальном сайте КГИОП (<https://kgiop.gov.spb.ru/media/docs/3892/07-19-139%2C%20СПб%2C%20набережные%20р.Мойки.pdf>).

11.2. Использованная для экспертизы специальная, техническая, справочная и иная литература:

- Федеральный закон от 25.06.2002 № 73-ФЗ «Об объектах культурного наследия (памятниках истории и культуры) народов Российской Федерации»;

- Постановление Правительства Российской Федерации от 15.07.2009 № 569 «Об утверждении Положения о государственной историко-культурной экспертизе»;

- Закон Санкт-Петербурга от 20.06.2007 № 333-64 «Об охране объектов культурного наследия в Санкт-Петербурге»;

- Закон Санкт-Петербурга от 19.01.2009 № 820-7 «О границах объединенных зон охраны объектов культурного наследия, расположенных на территории Санкт-Петербурга, режимах использования земель и требованиях к градостроительным регламентам в границах указанных зон»;

- Постановление Правительства Санкт-Петербурга от 21.06.2016 № 524 «О Правилах землепользования и застройки Санкт-Петербурга»;

- ГОСТ Р 56198-2014. Мониторинг технического состояния объектов культурного наследия. Недвижимые памятники. Общие требования;

- ГОСТ 31937-2011. Здания и сооружения. Правила обследования мониторинга технического состояния;

- СП 130102-2003. Правила обследования несущих строительных конструкций зданий и сооружений;

- СП 70-13330-2012. Несущие и ограждающие конструкции.

- Бунатян Г.Г. Петербургские набережные. СПб., 2012;

- Памятники архитектуры Ленинграда. Л., 1958;

- Фролов. А.И. Санкт-Петербург от А до Я. Реки, каналы, острова, мосты, набережные. СПб., 2009;

- СПб ГБУ Мостотрест Санкт-Петербург. Официальный сайт [Электронный ресурс] // <https://mostotrest-spb.ru/embankments/naberezhnaya-reki-mojki>;

- Старые карты городов России онлайн [Электронный ресурс] // <http://www.etomesto.ru>;

- Retro View of Mankind's Habitat (исторические фото) [Электронный ресурс] // <https://pastvu.com>.

12. Обоснование вывода экспертизы:

12.1. Анализ документации:

Представленный на экспертизу раздел документации, обосновывающий меры по обеспечению сохранности объекта культурного наследия федерального значения «Набережные со спусками», входящего в состав объекта культурного наследия федерального значения «Набережные и мосты реки Мойки», по адресу: г. Санкт-Петербург, от р. Фонтанки до Английского просп. (левый берег) и Крюкова канала (правый берег), при проведении земляных, строительных, мелиоративных и (или) хозяйственных работ, предусмотренных статьей 25 Лесного кодекса Российской Федерации работ по использованию лесов и иных работ: «Раздел по обеспечению сохранности объекта культурного наследия федерального значения «Набережные со спусками» в составе объекта культурного наследия федерального значения «Набережные и мосты реки Мойки», по адресу: г. Санкт-Петербург, участок набережной реки Мойки «Красный мост - Синий мост», литера Б, кадастровый номер 78:32:0129101:1, при швартовке плавательных средств, спуск № 12», шифр: П-49-2022-ОС, разработан ООО «Мелодия» в 2022 году в целях швартовки плавательных средств в один борт к спуску № 12 (напротив дома № 56 по набережной реки Мойки) на участке набережной реки Мойки «Красный мост - Синий мост», литера Б с целью посадки и высадки пассажиров в период навигации.

В разделе содержится информация о местонахождении и описание причала на спуске, естественные условия эксплуатации в соответствии с климатическими, геологическими и гидрологическими параметрами, требования к эксплуатации причала. Проектирующей организацией подготовлен ситуационный и строительный генеральный план, содержащие информацию о местоположении объекта культурного наследия, швартовки судна, включая швартовые кранцы, места установки пешеходного мостика (трапа) и защиты набережной (нижней площадки спуска).

Швартовка судов (плавательных средств) к спускам набережных на реках и каналах Санкт-Петербурга для посадки и высадки пассажиров в период навигации не противоречит требованиям режима использования земель в границах единой охранной зоны (ООЗ(32), утвержденных Законом Санкт-Петербурга от 24.12.2008 № 820-7 «О границах объединенных зон охраны объектов культурного наследия, расположенных на территории Санкт-Петербурга, режимах использования земель и требованиях к градостроительным регламентам в границах указанных зон».

Место швартовки на период навигации осуществляется напротив дома № 56 по набережной реки Мойки (на участке набережной реки Мойки

«Красный мост - Синий мост», литера Б, спуск № 12).

Причальный спуск используется для швартовки судов (плавательных средств) с целью посадки и высадки пассажиров в навигационный период.

Швартовка судов к спуску осуществляется с применением резиновых кранцев, установленных на борту судов.

Для посадки и высадки пассажиров предусмотрен деревянный пешеходный трап. Трап закрепляется на судне, береговой оконечностью трап упирается на деревянный настил, устанавливаемый на нижнюю площадку спуска № 12.

Деревянный настил на металлических опорах с резиновыми прокладками, обеспечивающими защиту гранитных плит нижней площадки спуска № 12 от повреждений. С целью обеспечения сохранности спуска № 12 объекта культурного наследия федерального значения «Набережные со спусками» исключается возможность механического крепления деревянного настила и пешеходного трапа к конструкциям объекта культурного наследия.

С началом навигационного периода осуществляется установка деревянного настила на нижней площадке спуска № 12.

Швартовка судов, установка деревянного настила и пешеходного трапа на спуске № 12 возможны только в навигационный период, по окончании навигации предусматривается демонтаж деревянного настила, швартовка судов у причального спуска не осуществляется.

12.2. Мероприятия по обеспечению сохранности объекта культурного наследия:

При разработке мер по обеспечению сохранности объекта культурного наследия федерального значения «Набережные со спусками», входящего в состав объекта культурного наследия федерального значения «Набережные и мосты реки Мойки» были рассмотрены факторы возможного влияния на объект культурного наследия федерального значения «Набережные со спусками» при швартовке плавательных средств на участке набережной реки Мойки «Красный мост - Синий мост», литера Б, спуск № 12 (напротив дома № 56 по набережной реки Мойки).

Представленным разделом устанавливается требование к швартовке судов с применением резиновых кранцев на бортах. При эксплуатации причала запрещается швартовка судов, превышающих по своим параметрам расчетные нагрузки причального спуска.

Согласно расчетам проектирующей организации, минимальное расстояние от объекта культурного наследия до пришвартованного судна (плавательного средства) составляет 0,4 метра. При эксплуатации причала отсутствует непосредственный контакт объекта культурного наследия с судами. В целях исключения влияния швартовки судов на объект культурного наследия

предусматривается применение на бортах судов резиновых кранцев.

Для перехода пассажиров на судна предусматривается нестационарный пешеходный трап, закрепленный к судну. На нижней площадке спуска № 12 предусматривается установка деревянного настила на металлических опорах с резиновыми прокладками. В целях обеспечения сохранности объекта культурного наследия федерального значения «Набережные со спусками» исключается возможность механического крепления деревянного настила и пешеходного трапа в гранитную облицовку и конструкции набережной.

Разделом не предусматривается проведение геотехнического мониторинга причальных конструкций в связи с отсутствием непосредственного контакта швартующихся судов с объектом культурного наследия. В целях обеспечения сохранности объекта культурного наследия проводятся мероприятия по контролю за техническим состоянием объекта культурного наследия федерального значения «Набережные со спусками».

В соответствии с разделом требуется в обязательном порядке исключить источники загрязнения территории объекта культурного наследия и прилегающей акватории.

В целях сохранности объекта культурного наследия федерального значения «Набережные со спусками» определена необходимость своевременного выполнения мероприятий по техническому обслуживанию и ремонту спуска № 12. Предусматривается проведение проверок состояния и наличия средств, обеспечивающих безопасность эксплуатации причального спуска.

При выполнении перечисленных выше мероприятий, соблюдения требований к эксплуатационной работе причального спуска, разработанные меры по обеспечению сохранности объекта культурного наследия в полной мере обеспечивают сохранение объекта культурного наследия федерального значения «Набережные со спусками» при швартовке плавательных средств к спуску № 12 и эксплуатации причального спуска.

12.3. Заключение экспертизы:

1. По результатам натурального визуального обследования и фотофиксации, выполненных в рамках настоящей экспертизы, выявлено, что в настоящее время объект культурного наследия федерального значения «Набережные со спусками» находится в удовлетворительном техническом состоянии, не имеет визуальных повреждений и деформаций, конфигурация, объемно-планировочные, архитектурные решения объекта культурного наследия сохранены. На момент проведения осмотра и фотофиксации объекта культурного наследия швартовка судов с целью посадки и высадки пассажиров на спуске № 12 не осуществляется.

2. Швартовка судов к спуску № 12 для посадки и высадки пассажиров,

размещение деревянного настила на нижней площадке спуска не противоречит требованиям Закона Санкт-Петербурга от 24.12.2008 № 820-7 «О границах объединенных зон охраны объектов культурного наследия, расположенных на территории Санкт-Петербурга, режимах использования земель и требованиях к градостроительным регламентам в границах указанных зон».

3. Швартовка судов (плавательных средств) с целью посадки и высадки пассажиров, установка деревянного настила на спуске № 12, осуществляется в навигационный период и не оказывает негативного влияния на объект культурного наследия федерального значения «Набережные со спусками». По окончании навигации предусматривается демонтаж деревянного настила на нижней площадке спуска № 12, швартовка судов (плавательных средств) с целью посадки и высадки пассажиров не осуществляется.

4. При швартовке судов (плавательных средств) к спуску № 12 отсутствует непосредственный контакт с объектом культурного наследия, разделом предусмотрены меры, исключая возможность повреждения объекта культурного наследия федерального значения «Набережные со спусками».

5. Для обеспечения сохранности объекта культурного наследия федерального значения «Набережные со спусками» предусмотрены мероприятия по контролю за техническим состоянием объекта культурного наследия.

6. Швартовка судов (плавательных средств) с целью посадки и высадки пассажиров, установка деревянного настила на спуске № 12 не оказывает негативного воздействия на объект культурного наследия федерального значения «Набережные со спусками», входящего в состав объекта культурного наследия федерального значения «Набережные и мосты реки Мойки», и не затрагивает утвержденный предмет охраны объекта культурного наследия федерального значения «Набережные и мосты реки Мойки» в части объемно-пространственного, архитектурного, конструктивного и объемно-планировочного решений, обеспечивают сохранность исторических конфигураций объекта культурного наследия.

7. Меры по обеспечению сохранности объекта культурного наследия федерального значения «Набережные со спусками» разработаны в достаточном объеме и обеспечивают сохранение объекта культурного наследия при швартовке судов (плавательных средств) к спуску № 12 и его эксплуатации.

13. Вывод экспертизы:

По результатам анализа раздела документации, обосновывающего меры по обеспечению сохранности объекта культурного наследия федерального значения «Набережные со спусками», входящего в состав объекта культурного наследия федерального значения «Набережные и мосты реки Мойки», по

адресу: г. Санкт-Петербург, от р. Фонтанки до Английского просп. (левый берег) и Крюкова канала (правый берег), при проведении земляных, строительных, мелиоративных и (или) хозяйственных работ, предусмотренных статьей 25 Лесного кодекса Российской Федерации работ по использованию лесов и иных работ: «Раздел по обеспечению сохранности объекта культурного наследия федерального значения «Набережные со спусками» в составе объекта культурного наследия федерального значения «Набережные и мосты реки Мойки», по адресу: г. Санкт-Петербург, участок набережной реки Мойки «Красный мост - Синий мост», литера Б, кадастровый номер 78:32:0129101:1, при швартовке плавательных средств, спуск № 12», шифр: П-49-2022-ОС, разработанного ООО «Мелодия» в 2022 году, экспертом сделан вывод о возможности (**положительное заключение**) обеспечения сохранности объекта культурного наследия федерального значения «Набережные со спусками», входящего в состав объекта культурного наследия федерального значения «Набережные и мосты реки Мойки», при проведении земляных, строительных, мелиоративных и (или) хозяйственных работ, предусмотренных статьей 25 Лесного кодекса Российской Федерации работ по использованию лесов и иных работ в границах территории объекта культурного наследия либо на земельном участке, непосредственно связанном с земельным участком в границах территории объекта культурного наследия.

14. Перечень приложений к заключению экспертизы:

Приложение № 1. Иконографические материалы.

Приложение № 2. Извлечение из постановления Правительства Российской Федерации от 10.07.2001 № 527 «О перечне объектов исторического и культурного наследия федерального (общероссийского) значения, находящихся в г. Санкт-Петербурге».

Приложение № 3. Копия плана границ территории объекта культурного наследия федерального значения «Набережные и мосты реки Мойки», утвержденного КГИОП 01.06.2007 г.

Приложение № 4. Копия распоряжения КГИОП от 15.06.2018 № 246-р «Об утверждении предмета охраны объекта культурного наследия федерального значения «Набережные и мосты реки Мойки».

Приложение № 5. Копия распоряжения КГИОП от 04.04.2018 № 07-19-139/18 «Об утверждении охранного обязательства собственника или иного законного владельца объекта культурного наследия федерального значения «Набережные со спусками», включенного в единый государственный реестр объектов культурного наследия (памятников истории и культуры) народов Российской Федерации».

Приложение № 6. Копия паспорта объекта культурного наследия от 14.07.2022 г.

Приложение № 7. Правоустанавливающая документация: выписка из Единого государственного реестра недвижимости от 15.10.2022 № КУВИ-001/2022-182052396; копия договора аренды сооружения – набережной от 10.12.2021 № 11/НА-М142.

Приложение № 8. Материалы фотофиксации от 15 сентября 2022 г.

Приложение № 9. Копия договора на проведение государственной историко-культурной экспертизы.

Приложение № 10. Копия договоров с экспертами.

15. Дата оформления заключения экспертизы:

Подпись эксперта (подписано усиленной электронной подписью):

Филипович М.И.

08.11.2022 г.

(подписано усиленной электронной подписью)

Приложение № 1 к Акту по результатам государственной историко-культурной экспертизы раздела документации, обосновывающего меры по обеспечению сохранности объекта культурного наследия федерального значения «Набережные со спусками», входящего в состав объекта культурного наследия федерального значения «Набережные и мосты реки Мойки», по адресу: г. Санкт-Петербург, от р. Фонтанки до Английского просп. (левый берег) и Крюкова канала (правый берег), при проведении земляных, строительных, мелиоративных и (или) хозяйственных работ, предусмотренных статьей 25 Лесного кодекса Российской Федерации работ по использованию лесов и иных работ: «Раздел по обеспечению сохранности объекта культурного наследия федерального значения «Набережные со спусками» в составе объекта культурного наследия федерального значения «Набережные и мосты реки Мойки», по адресу: г. Санкт-Петербург, участок набережной реки Мойки «Красный мост - Синий мост», литера Б, кадастровый номер 78:32:0129101:1, при швартовке плавательных средств, спуск № 12», шифр: П-49-2022-ОС, разработанного ООО «Мелодия» в 2022 году

Иконографические материалы

Список иллюстраций

- Илл. 1. План Санкт-Петербурга в 1705 году. РНБ.
- Илл. 2. План Санкт-Петербурга в 1725 году. РНБ.
- Илл. 3. План Санкт-Петербурга в 1738 году Н.П. Петрова. РНБ.
- Илл. 4. План Санкт-Петербурга 1776 г. [Электронный ресурс] URL: http://www.etomesto.ru/map-peterburg_spb-1776/
- Илл. 5. Атлас Петербурга из одиннадцати частей 1798 года – ЦГИА СПб. Фонд 513. Описание 168. Дело 319.
- Илл. 6. Подробный план Санкт-Петербурга 1828 года генерал-майора Шуберта. [Электронный ресурс] URL: http://www.etomesto.ru/map-peterburg_1828/
- Илл. 7. План Санкт-Петербурга Воротникова. 1883 г. [Электронный ресурс] URL: http://www.etomesto.ru/map-peterburg_schubert/
- Илл. 8. Новый план Ленинграда 1934 года [Электронный ресурс] URL: http://www.etomesto.ru/map-peterburg_1934/
- Илл. 9. Немецкая аэрофотосъемка Ленинграда 1939-1942 гг. [Электронный ресурс] URL: http://www.etomesto.ru/map-peterburg_aero-photo/
- Илл. 10. Спутниковая карта Ленинграда 1966 года [Электронный ресурс] URL: http://www.etomesto.ru/map-peterburg_sputnik-1966/
- Илл. 11. Перспектива набережной реки Мойки от Исаакиевской площади. Вид на Красный мост. 1890-е-1900-е гг. ЦГАКФФД СПб. Фотодокумент Е 15472.
- Илл. 12. Мойка близ Синего моста, 1907-1914 гг. [Электронный ресурс] URL: <https://pastvu.com/p/128389>
- Илл. 13. Мойка, 1955-1960 г. [Электронный ресурс] URL: <https://pastvu.com/p/596510>
- Илл. 14. Красный мост, 1956-1960 гг. [Электронный ресурс] URL: <https://pastvu.com/p/510026>
- Илл. 15. Вид части набережной реки Мойки между Синим и Красным мостами. 1965-1970 гг. ЦГАКФФД СПб. Фотодокумент Бр 61411.
- Илл. 16. Мойка, вид с Синего моста, 1974 г. [Электронный ресурс] URL: <https://pastvu.com/p/770048>



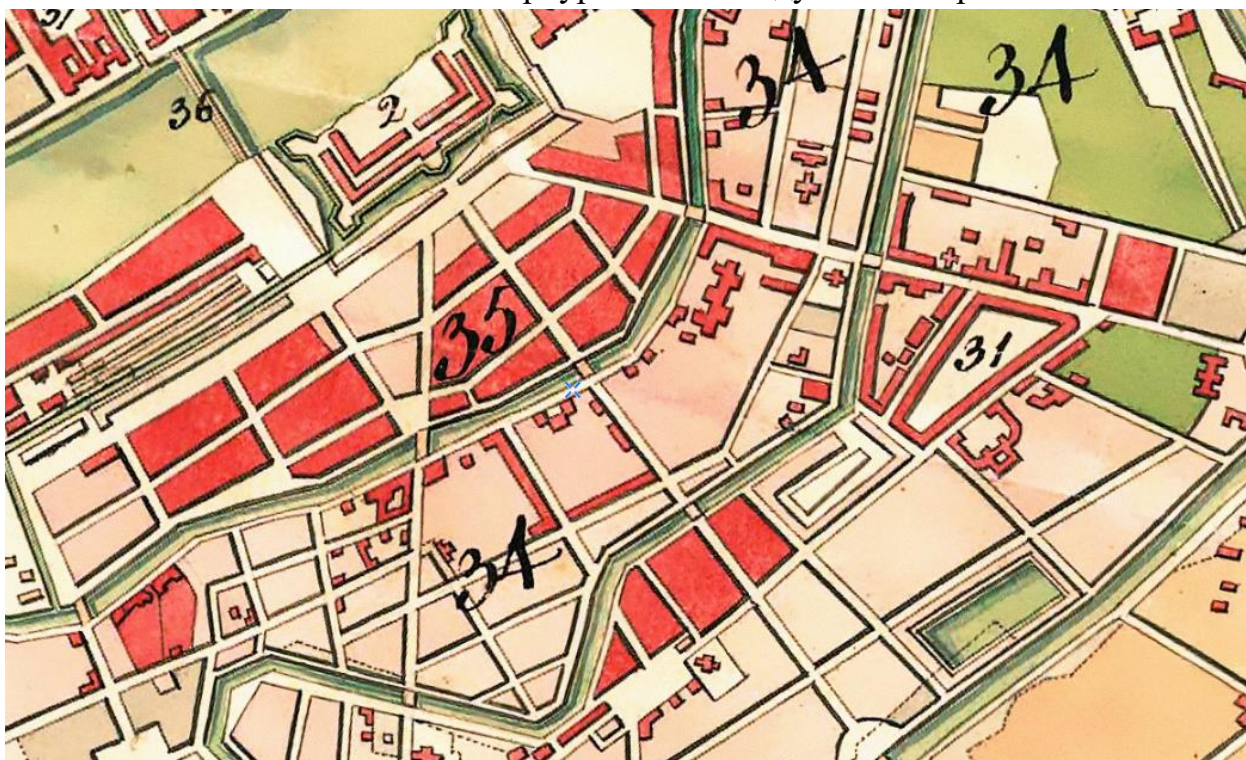
Илл. 1. План Санкт-Петербурга в 1705 году. РНБ.



Илл. 2. План Санкт-Петербурга в 1725 году. РНБ.



Илл. 3. План Санкт-Петербурга в 1738 году Н.П. Петрова. РНБ.



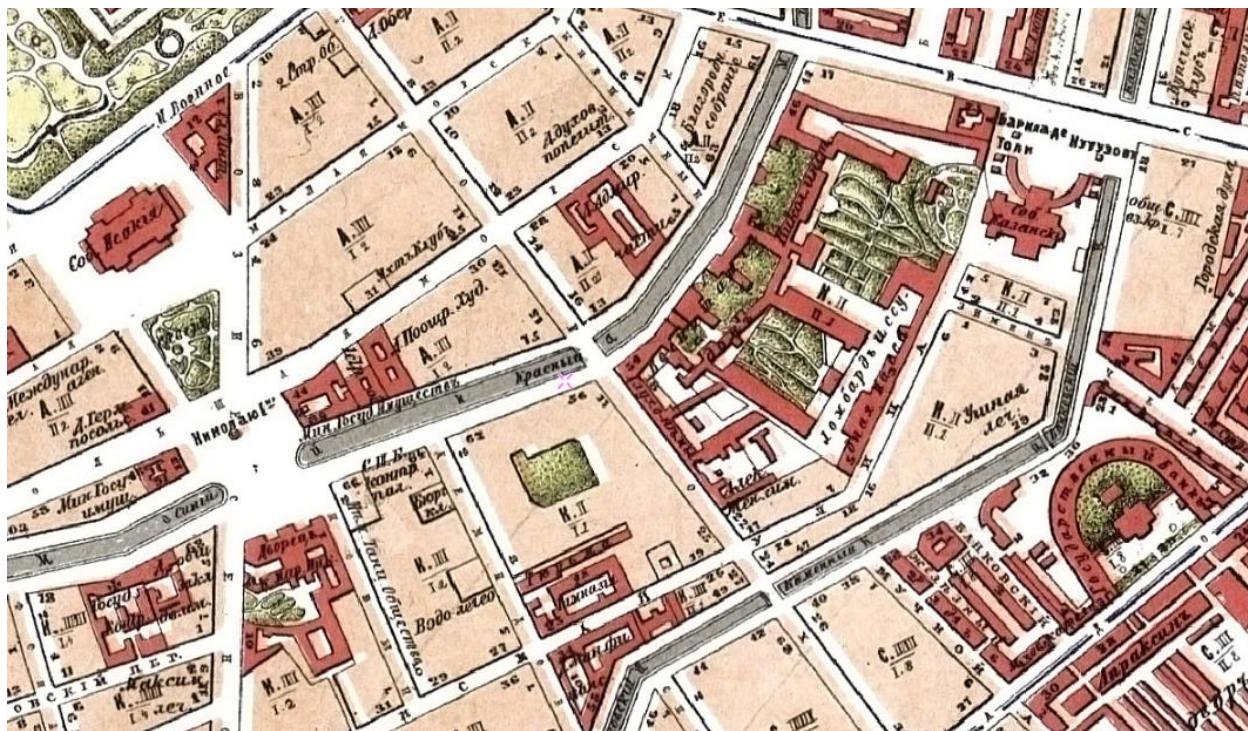
Илл. 4. План Санкт-Петербурга 1776 г. [Электронный ресурс]
 URL: http://www.etomesto.ru/map-peterburg_spb-1776/



Илл. 5. Атлас Петербурга из одиннадцати частей 1798 года – ЦГИА СПб. Фонд 513. Опись 168. Дело 319.

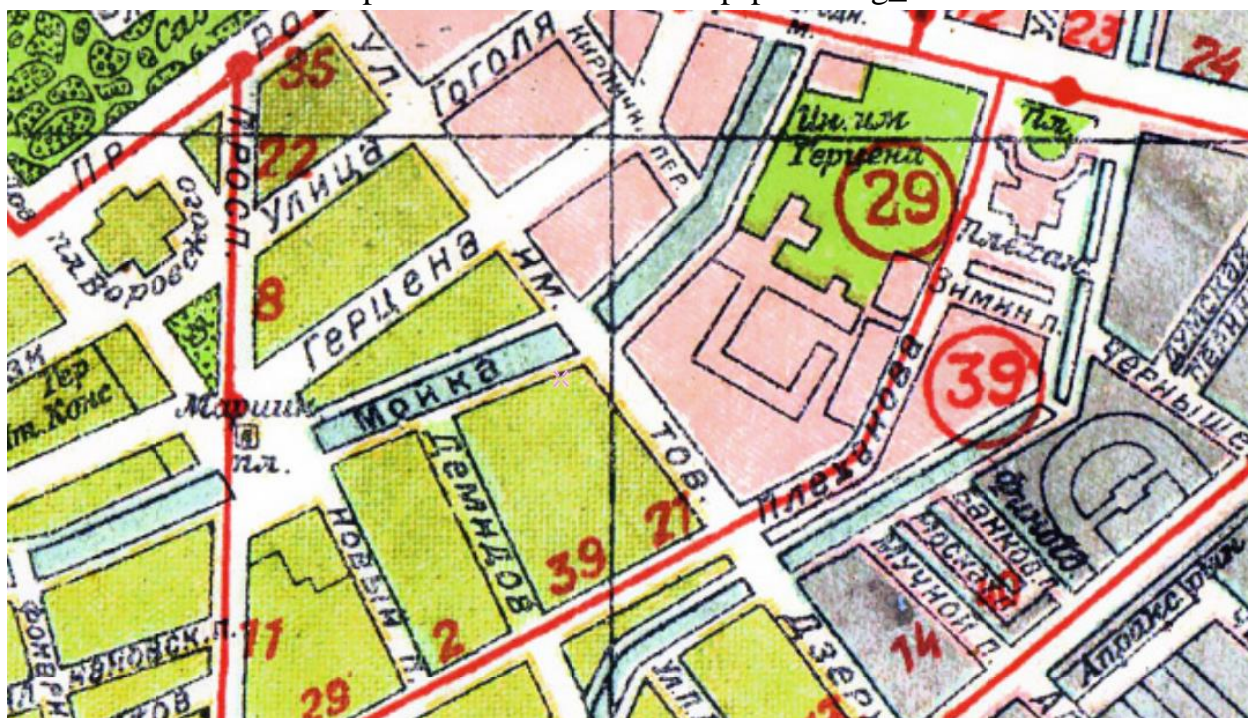


Илл. 6. Подробный план Санкт-Петербурга 1828 года генерал-майора Шуберта. [Электронный ресурс] URL: http://www.etomesto.ru/map-peterburg_1828/



Илл. 7. План Санкт-Петербурга Воротникова. 1883 г. [Электронный ресурс]

URL: http://www.etomesto.ru/map-peterburg_schubert/



Илл. 8. Новый план Ленинграда 1934 года [Электронный ресурс]

URL: http://www.etomesto.ru/map-peterburg_1934/



Илл. 9. Немецкая аэрофотосъемка Ленинграда 1939-1942 гг.

[Электронный ресурс] URL: http://www.etomesto.ru/map-peterburg_aero-photo/



Илл. 10. Спутниковая карта Ленинграда 1966 года [Электронный ресурс]

URL: http://www.etomesto.ru/map-peterburg_sputnik-1966/



Илл. 11. Перспектива набережной реки Мойки от Исаакиевской площади. Вид на Красный мост. 1890-е-1900-е гг. ЦГАКФФД СПб. Фотодокумент Е 15472.



Илл. 12. Мойка близ Синего моста, 1907-1914 гг. [Электронный ресурс]
URL: <https://pastvu.com/p/128389>



Илл. 13. Мойка, 1955-1960 г. [Электронный ресурс]
URL: <https://pastvu.com/p/596510>



Илл. 14. Красный мост, 1956-1960 гг. [Электронный ресурс]
URL: <https://pastvu.com/p/510026>



Илл. 15. Вид части набережной реки Мойки между Синим и Красным мостами.
1965-1970 гг. ЦГАКФФД СПб. Фотодокумент Бр 61411.



Илл. 16. Мойка, вид с Синего моста, 1974 г. [Электронный ресурс]
URL: <https://pastvu.com/p/770048>

Приложение № 2 к Акту по результатам государственной историко-культурной экспертизы раздела документации, обосновывающего меры по обеспечению сохранности объекта культурного наследия федерального значения «Набережные со спусками», входящего в состав объекта культурного наследия федерального значения «Набережные и мосты реки Мойки», по адресу: г. Санкт-Петербург, от р. Фонтанки до Английского просп. (левый берег) и Крюкова канала (правый берег), при проведении земляных, строительных, мелиоративных и (или) хозяйственных работ, предусмотренных статьей 25 Лесного кодекса Российской Федерации работ по использованию лесов и иных работ: «Раздел по обеспечению сохранности объекта культурного наследия федерального значения «Набережные со спусками» в составе объекта культурного наследия федерального значения «Набережные и мосты реки Мойки», по адресу: г. Санкт-Петербург, участок набережной реки Мойки «Красный мост - Синий мост», литера Б, кадастровый номер 78:32:0129101:1, при швартовке плавательных средств, спуск № 12», шифр: П-49-2022-ОС, разработанного ООО «Мелодия» в 2022 году

Извлечение из постановления Правительства Российской Федерации от 10.07.2001 № 527 «О перечне объектов исторического и культурного наследия федерального (общероссийского) значения, находящихся в г. Санкт-Петербурге»

172969

№ КТМОП

**ПРАВИТЕЛЬСТВО РОССИЙСКОЙ ФЕДЕРАЦИИ****ПОСТАНОВЛЕНИЕ**

от 10 июля 2001 г. № 527

МОСКВА

**О перечне объектов исторического и культурного наследия
федерального (общероссийского)
значения, находящихся в г. Санкт-Петербурге**

Правительство Российской Федерации **п о с т а н о в л я е т :**

1. Одобрить работу Министерства культуры Российской Федерации и правительства Санкт-Петербурга, проведенную совместно с научно-исследовательскими организациями и организациями по охране памятников истории и культуры, по уточнению пообъектного состава памятников истории и культуры федерального (общероссийского) значения, находящихся в г. Санкт-Петербурге.

2. Утвердить прилагаемый перечень объектов исторического и культурного наследия федерального (общероссийского) значения, находящихся в г. Санкт-Петербурге.

3. Признать утратившими силу:

приложение № 1 к постановлению Совета Министров РСФСР от 30 августа 1960 г. № 1327 "О дальнейшем улучшении дела охраны памятников культуры в РСФСР" в части, касающейся памятников культуры г. Ленинграда;

приложение № 1 к постановлению Совета Министров РСФСР от 4 декабря 1974 г. № 624 "О дополнении и частичном изменении

постановления Совета Министров РСФСР от 30 августа 1960 г. № 1327 "О дальнейшем улучшении дела охраны памятников культуры в РСФСР" в части, касающейся памятников культуры г. Ленинграда;

приложение к постановлению Совета Министров РСФСР от 7 сентября 1976 г. № 495 "О дополнении постановления Совета Министров РСФСР от 30 августа 1960 г. № 1327 "О дальнейшем улучшении дела охраны памятников культуры в РСФСР" (СП РСФСР, 1976, № 17, ст.134) в части, касающейся памятника культуры г. Ленинграда;

постановление Правительства Российской Федерации от 20 февраля 1992 г. № 116 "О включении в список исторических памятников ледокола "Красин".

Председатель Правительства
Российской Федерации



М.Касьянов

Наименование и дата сооружения памятника истории и культуры	Местонахождение памятника истории и культуры
дворец, 1760-е-1770-е гг., 1846-1850 гг., арх.Боссе Г.Э., арх.Ефимов Д.Е., 1876 г., воен.инж.Чикалев А.Н., 1878 г., 1883-1885 гг., арх.Месмахер М.Е.	р.Мойки наб., 122
ограда, сер.1880-х гг., арх.Месмахер М.Е.	р.Мойки наб., 122, Английский просп., 2
сад, XVIII в., не ранее 1885 г., арх.Месмахер М.Е.	Писарева ул.
флигель жилой, сер.1880-х гг., арх.Месмахер М.Е.	Английский просп., 2
флигель конюшенный, сер.1880-х гг., арх.Месмахер М.Е.	Английский просп., 2
флигель прачечный, сер.1880-х гг., арх.Месмахер М.Е.	Английский просп., 2
флигель служебный при конюшне, сер.1880-х гг., арх.Месмахер М.Е.	Английский просп., 2 (во дворе)
фонтан в саду, не ранее 1885 г., арх.Месмахер М.Е.	Писарева ул.
Набережные и мосты реки Мойки:	Писарева ул.
Набережные и мосты реки Мойки:	р.Мойки наб. – от р.Фонтанки до Английского просп. (левый берег) и Крюкова канала (правый берег)
мост Большой Конюшенный, 1828 г., инж.Адам Е.А., инж.Треттер В., 1935 г., 1951 г., арх.Ротач А.Л.	через р.Мойку по Мошкову пер.
мост Инженерный Первый, 1824-1826 гг., инж.Базен П.П., 1952-1954 гг., инж.Левин Б.Б., 1953 г., арх.Ротач А.Л.	через р.Мойку по р.Фонтанки наб.
мост Красный, 1808 г., 1813-1814 гг., арх.Гесте В.И., 1953 г., арх.Блажевич В.В., арх.Ротач А.Л.	через р.Мойку по Гороховой ул.

Наименование и дата сооружения памятника истории и культуры	Местонахождение памятника истории и культуры
мост Михайловский (1-й Садовый), 1835-1836 гг., инж.Базен П.П., инж.Готман А.Д., инж.Бутгац И.Ф., 1907-1908 гг., арх.Ильин Л.А., инж.Пшеницкий А.П., 1951 г., арх.Ротач А.Л.	через р.Мойку по Садовой ул.
мост Певческий, 1839-1840 гг., инж.Адам Е.А.	через р.Мойку у Дворцовой ул.
мост Полицейский (Зеленый, Народный), 1806 г., арх.Гесте В.И., 1842 г., 1907 г., арх.Ильин Л.А., инж.Пшеницкий А.П., инж.Становой А.Л., 1951 г., арх.Ротач А.Л.	через р.Мойку по Невскому просп.
мост Поцелуев, 1808-1812 гг., 1814-1816 гг., арх.Гесте В.И., 1907-1908 гг., инж.Пшеницкий А.П., 1952 г., арх.Ротач А.Л.	через р.Мойку по Глинки ул.
мост Почтамтский, 1823- 1824 гг., инж.Треттер В., 1905 г., арх.Бальди К.В., 1981-1983 гг., инж.Дворкин Б.Б., инж.Шипов Р.Р.	через р.Мойку по оси Прачечного пер.
мост Синий, 1818 г., арх.Гесте В.И., 1842-1843 гг., инж.Адам Е.А., 1929-1930 гг., инж.Бугаева О.Е., инж.Чеботарев В.В.	через р.Мойку по Исаакиевской пл.
мосты Театральный и Мало-Конюшенный ("Трехколенный мост"). 1829- 1830 гг., инж.Адам Е.А., инж.Треттер В., 1953 г., арх.Ротач А.Л., 1990-1997 гг., инж.Брудно Б.Н., арх.Потапов А.А.	через р.Мойку – Театральный мост, через канал Грибоедова – Мало-Конюшенный мост
набережные со спусками, 1711 г., 1798-1810 гг., инж.Герард И.К., 1960 г. инж. А.Ф. Бутгац Дом Горчакова К.А.	от р.Фонтанки до Английского просп. (левый берег) и Крюкова канала (правый берег) Большая Монетная ул., 17

Приложение № 3 к Акту по результатам государственной историко-культурной экспертизы раздела документации, обосновывающего меры по обеспечению сохранности объекта культурного наследия федерального значения «Набережные со спусками», входящего в состав объекта культурного наследия федерального значения «Набережные и мосты реки Мойки», по адресу: г. Санкт-Петербург, от р. Фонтанки до Английского просп. (левый берег) и Крюкова канала (правый берег), при проведении земляных, строительных, мелиоративных и (или) хозяйственных работ, предусмотренных статьей 25 Лесного кодекса Российской Федерации работ по использованию лесов и иных работ: «Раздел по обеспечению сохранности объекта культурного наследия федерального значения «Набережные со спусками» в составе объекта культурного наследия федерального значения «Набережные и мосты реки Мойки», по адресу: г. Санкт-Петербург, участок набережной реки Мойки «Красный мост - Синий мост», литера Б, кадастровый номер 78:32:0129101:1, при швартовке плавательных средств, спуск № 12», шифр: П-49-2022-ОС, разработанного ООО «Мелодия» в 2022 году

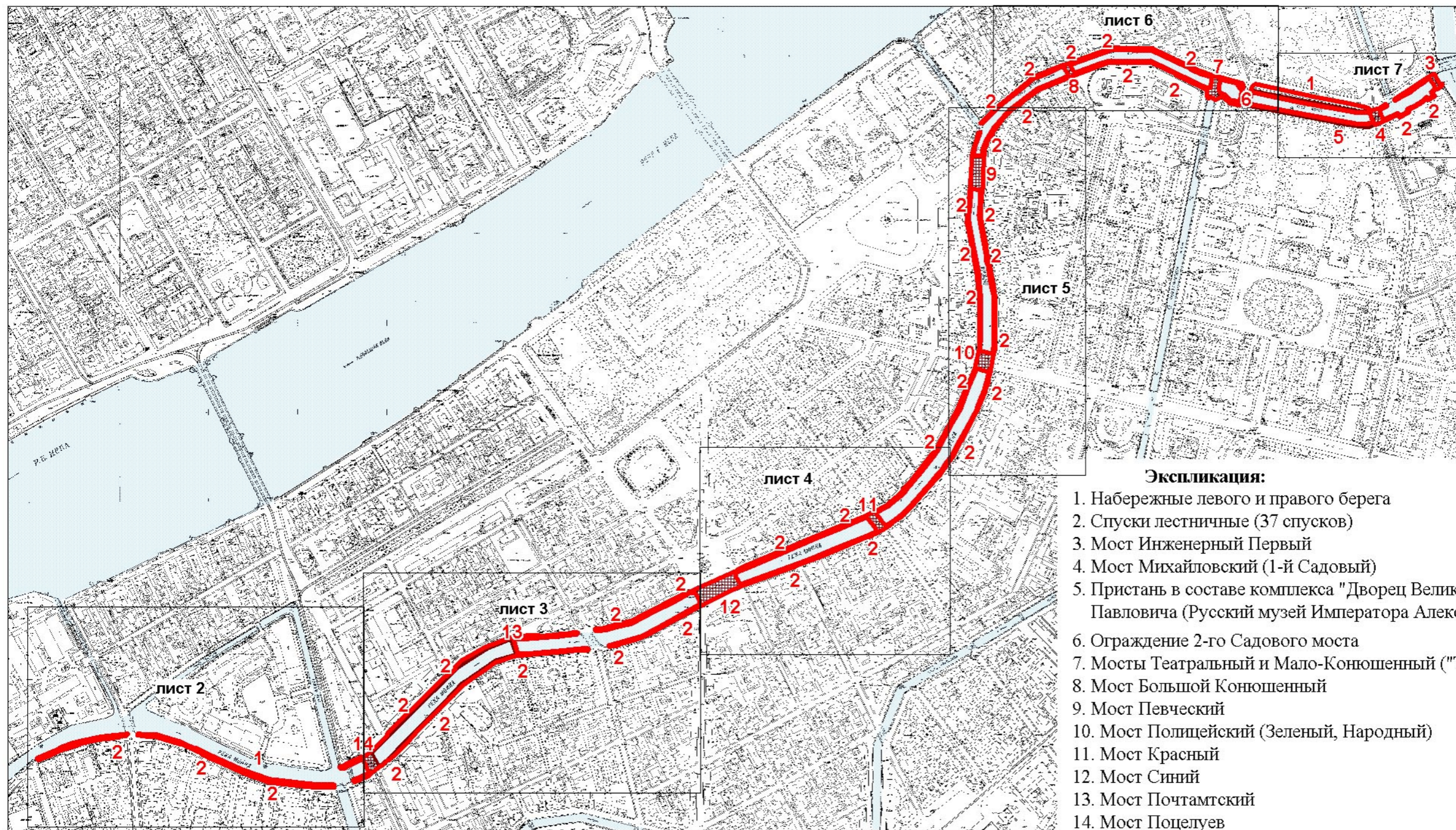
Копия плана границ территории объекта культурного наследия федерального значения «Набережные и мосты реки Мойки», утвержденного КГИОП 01.06.2007 г.



План границ территории объектов культурного наследия федерального значения

**Набережные реки Мойки со спусками
Мосты реки Мойки ***




г. Санкт-Петербург, Мойка р., от р. Фонтанки до Английского пр. (левый берег)
и Крюкова кан. (правый берег)



Экспликация:

1. Набережные левого и правого берега
2. Спуски лестничные (37 спусков)
3. Мост Инженерный Первый
4. Мост Михайловский (1-й Садовый)
5. Пристань в составе комплекса "Дворец Великого князя Михаила Павловича (Русский музей Императора Александра III)"
6. Ограждение 2-го Садового моста
7. Мосты Театральный и Мало-Конюшенный ("Трехколенный мост")
8. Мост Большой Конюшенный
9. Мост Певческий
10. Мост Полицейский (Зеленый, Народный)
11. Мост Красный
12. Мост Синий
13. Мост Почтамтский
14. Мост Поцелуев

Условные обозначения:

-  Граница территории объектов культурного наследия
- Объекты культурного наследия федерального значения:
 -  Здания и сооружения
- Объекты культурного наследия регионального значения:
 -  Здания и сооружения

М 1:10 000

Примечание:

* Включая несущие конструкции набережных, мостов и озеленение
Граница участков набережной между мостами принимается по деформационным швам между открылком моста и стенкой набережной

Приложение № 4 к Акту по результатам государственной историко-культурной экспертизы раздела документации, обосновывающего меры по обеспечению сохранности объекта культурного наследия федерального значения «Набережные со спусками», входящего в состав объекта культурного наследия федерального значения «Набережные и мосты реки Мойки», по адресу: г. Санкт-Петербург, от р. Фонтанки до Английского просп. (левый берег) и Крюкова канала (правый берег), при проведении земляных, строительных, мелиоративных и (или) хозяйственных работ, предусмотренных статьей 25 Лесного кодекса Российской Федерации работ по использованию лесов и иных работ: «Раздел по обеспечению сохранности объекта культурного наследия федерального значения «Набережные со спусками» в составе объекта культурного наследия федерального значения «Набережные и мосты реки Мойки», по адресу: г. Санкт-Петербург, участок набережной реки Мойки «Красный мост - Синий мост», литера Б, кадастровый номер 78:32:0129101:1, при швартовке плавательных средств, спуск № 12», шифр: П-49-2022-ОС, разработанного ООО «Мелодия» в 2022 году

**Копия распоряжения КГИОП от 15.06.2018 № 246-р
«Об утверждении предмета охраны объекта культурного наследия
федерального значения «Набережные и мосты реки Мойки»**



ПРАВИТЕЛЬСТВО САНКТ-ПЕТЕРБУРГА
КОМИТЕТ ПО ГОСУДАРСТВЕННОМУ КОНТРОЛЮ, ИСПОЛЬЗОВАНИЮ
И ОХРАНЕ ПАМЯТНИКОВ ИСТОРИИ И КУЛЬТУРЫ

РАСПОРЯЖЕНИЕ

окуд

15.06.2018

№ 246-р

**Об утверждении предмета охраны
объекта культурного наследия федерального значения
«Набережные и мосты реки Мойки»**

1. Утвердить предмет охраны объекта культурного наследия федерального значения «Набережные и мосты реки Мойки», расположенного по адресу: Санкт-Петербург, р. Мойки наб. – от р. Фонтанки до Английского проспекта (левый берег) и Крюкова канала (правый берег), согласно приложению к настоящему распоряжению.

2. Распоряжение КГИОП от 11.11.2015 № 10-518 «Об определении предмета охраны объекта культурного наследия федерального значения «Набережные и мосты реки Мойки» считать утратившим силу.

2. Начальнику отдела государственного учета объектов культурного наследия обеспечить размещение настоящего распоряжения в электронной форме в локальной компьютерной сети КГИОП.


3. Контроль за выполнением распоряжения остается за заместителем председателя КГИОП – начальником Управления организационного обеспечения, популяризации и государственного учета объектов культурного наследия.


Заместитель председателя КГИОП-
начальник Управления организационного
обеспечения, популяризации и государственного
учета объектов культурного наследия

Г.Р. Аганова


Приложение к распоряжению КГИОП
от 15.06.18 № 246-р



Предмет охраны
объекта культурного наследия федерального значения «Набережные и мосты реки Мойки», расположенного по адресу: Санкт-Петербург, р. Мойки наб. – от р. Фонтанки до Английского проспекта (левый берег) и Крюкова канала (правый берег)

	Видовая принадлежность предмета охраны	Предмет охраны	Фотофиксация
1	2	3	4
1	<p>Объемно-пространственное и планировочное решение:</p>	<p>местоположение (ориентирована по оси «восток» – «запад», вдоль течения реки Мойки, от р. Фонтанки до Английского проспекта (левый берег) и от р. Фонтанки до Крюкова канала (правый берег), габариты, конфигурация;</p> <p>историческая композиционная структура территории ансамбля, определяемая местоположением составляющих его элементов:</p> <p>I. Мост Большой Конюшенный; II. Мост Инженерный Первый; III. Мост Красный; IV. Мост Михайловский (1-й Садовый); V. Мост Певческий; VI. Мост Полицейский (Зеленый, Народный); VII. Мост Поцелуев; VIII. Мост Почтамтский; IX. Мост Синий; X. Мосты Театральный и Мало-Конюшенный («Трехколенный мост»); XI. Набережные со спусками;</p> <p>композиционно-видовые связи элементов ансамбля, исторически сложившиеся виды и перспективы обзора элементов ансамбля, включая перспективы вдоль дерновых откосов берегов р. Мойки, между мостом Михайловским (1-м</p>	

		<p>Садовым) и мостом 2-м Садовым.</p>	
--	--	---------------------------------------	---

И. «Мост Большой Конюшенный», 1828 г., инж. Адам Е.А., инж. Треттер В., 1935 г., 1951 г., арх. Ротач А.Л., расположенный по адресу: Санкт-Петербург, через р. Мойку по Мошкову пер.

1	<p>Объемно-пространственное решение:</p>	<p>исторические габариты, местоположение и конфигурация чугунного однопролетного арочного моста, включая опоры (береговые устои).</p>	
---	--	---	--


2	<p>Конструктивная система:</p>	<p>береговые устои – местоположение, габариты, конфигурация в плане;</p> <p>основания опор – свайное; опоры из бутовой кладки;</p> <p>металлическая конструкция пролета с криволинейным нижним поясом, составленном из отдельных блоков-секций (тюбингов), соединенных болтами;</p> <p>свод – арочный.</p>	
3	<p>Архитектурно-художественное решение:</p>	<p>опоры моста облицованы блоками розового гранита (рапакиви), обработанными в технике бучардирования;</p> <p>исторический рисунок каменной кладки;</p> <p>фасадные арки с литым декором: по нижнему поясу – три тирса с розеттами в центре; в основном поле – композиции из бегущих баранов по акантовым побегам в виде завитков; в верхней части (между кронштейнами) – провисающие гирлянды со звериными (бараньи головы) маскаронами;</p> <p>полотно моста со стороны фасадных арок оформлено выносным профилированным карнизом на волнообразных кронштейнах, декорированных акантами и розеттами;</p> <p>в завершении кронштейнов – модульоны с розеттами и шишками хмеля;</p> <p>с литым металлическим ограждением из вертикальных стоек с навершием из шишек, соединенных горизонтальными тягами;</p> <p>с накладными чередующимися композициями трех пересекающихся лавровых венков и тирса; венки с</p>	

перевязками из лент и розетт;
по нижнему поясу цветочная гирлянда, перевязанная лентами и розетты с львиными маскаронами;
детали ограждения с позолотой;

с наружной стороны решетки волнотобразные кронштейны, декорированные литым растительным орнаментом;

решетка ограждения фланкирована секциями глухого парапетного ограждения из блоков розового гранита рапакиви (соединенного с ограждением набережной);

торшеры (4) – местоположение (на парапете ограждения), габариты, конфигурация; оформление: на ажурных постаментах из четырех вертикальных волнот, декорированных дубовыми листьями и розеттами, на фигурных стойках с каннелюрами в центре, с перехватами, волнотами и акантами; навершие из шестигранных фонарей с крышками из лепестков и листьев, увенчаны шишками; детали торшеров и фонарей с позолотой;






тротуары выполнены из
блоков розового
овоидального гранита
рапакиви, рисунок укладки
плит;

проезжая часть отделена от
тротуаров перилами,
состоящими из опорных
столбиков и
горизонтальных тяг между
ними (силовое ограждение)
– местоположение,
габариты, размер;






навершие столбиков с
литым рисунком из
лепестков;



		<p>табличка (две) с названием мостов на декоративной стойке – местоположение (на парапете ограждения), габариты, конфигурация;</p> <p>стойка – материал (металл), техника исполнения (ковка), рисунок, цвет (черный);</p> <p>табличка – материал (эмаль в два цвета: синий и белый);</p> <p>надписи – размер и первоначальный тип шрифта.</p>	
--	--	---	--

II. «Мост Инженерный Первый», 1824-1826 гг., инж. Базен П.П., 1952-1954 гг., инж. Левин Б.Б., 1953 г., арх. Ротач А.Л., расположенный по адресу: Санкт-Петербург, через р. Мойку по р. Фонтанке наб.

1	<p>Объемно-планировочное решение:</p>	<p>исторические габариты, местоположение и конфигурация металлического однопролетного моста, включая опоры (береговые устои).</p>	
2	<p>Конструктивная система:</p>	<p>береговые устои моста – местоположение, габариты, конфигурация в плане;</p> <p>основания опор – свайное; опоры из бутовой кладки;</p> <p>металлическая конструкция пролета с криволинейным нижним поясом, продольными и поперечными балками.</p>	

			
3	<p>Архитектурно-художественное решение:</p>	<p>опоры моста облицованы блоками розового гранита (рапакиви), обработанными в технике бучардирования;</p> <p>исторический рисунок каменной кладки;</p> <p>фасадные арки с литым чугунным фризом из стилизованных триглифов чередующихся с геральдическими композициями в овальных лавровых (?) гирляндах с цветами по внешним углам;</p> <p>криволинейный нижний пояс со сквозными прямоугольными отверстиями;</p> <p>полотно моста со стороны фасадных арок оформлено выносным профилированным карнизом на кронштейнах, декорированных розетками (расположены над триглифами);</p>	

с литым металлическим ограждением в виде опорных столбиков из фашинов с навершиями из обоюдоострых секир и двусторонними накладными композициями из перекрещенных мечей и щита с головой медузы Горгоны; звенья в виде коротких копий, соединенных горизонтальными тягами;



решетка ограждения фланкирована секциями глухого паралетного ограждения из блоков розового гранита (соединенного с ограждением набережной);



покрытие полотна моста (пешеходная зона) и тротуар примыкающей набережной – из тротуарных блоков (розовый овоидальный гранит рапакиви), рисунок укладки плит;



торшеры (4) – материал (металл, золочение (деталей), местоположение (на парапете ограждения), габариты, конфигурация; оформление: в виде пучков из шести копий, соединенных профилированным перехватом, декорированным переплетающимися венками;

торшеры увенчаны шестигранными фонарями матового стекла с навершием из шестигранных башенок с шариком в завершении;



табличка (две) с названием моста на декоративной стойке – местоположение (на парапете ограждения), габариты, конфигурация;




стойка – материал (металл), техника исполнения (ковка), рисунок, цвет (черный);

табличка – материал (эмаль в два цвета: синий и белый);

надписи – размер и первоначальный тип шрифта.



III. «Мост Красный», 1808 г., 1813-1814 гг., арх. Гесте В.И., 1953 г., арх. Блажевич В.В., арх. Ротач А.Л.), расположенный по адресу: Санкт-Петербург, через р. Мойку по Гороховой ул.

1	Объемно-пространственное решение:	исторические габариты, местоположение и конфигурация чугунного однопролетного арочного моста, включая опоры (береговые устои).	
2	Конструктивная система:	<p>береговые устои – местоположение, габариты, конфигурация в плане;</p> <p>основания опор – свайное; опоры из бутовой кладки;</p> <p>металлическая конструкция пролета с криволинейным нижним поясом, составленном из отдельных блоков-секций (тюбингов), соединенных болтами.</p>	
3	Архитектурно-художественное решение:	<p>опоры моста облицованы блоками розового гранита (рапакиви), обработанными в технике бучардирования;</p> <p>исторический рисунок каменной кладки;</p> <p>с литым металлическим ограждением из парапетных столбиков и решеток между ними:</p> <p>столбики – прямоугольные в сечении, горизонтальными тягами решеток разделены на три части;</p> <p>решетки ажурные – горизонтальными тягами разделены на три части; в верхней – фриз из соединенных между собой рифленых колец; в средней – повторяющийся рисунок из четырехугольных остроконечных филенок с</p>	

квадрифолием внутри, разделенных между собой вертикальными фигурными стойками; в нижней части – фриз из прямоугольных перекрещенных филенок с перехватами (за исключением заполнения остrokонечных филенок совпадает с рисунком ограждения набережной на данном участке);

исторический колер окраски решеток и металлоконструкций;


решетка ограждения фланкирована секциями глухого парапетного ограждения из блоков розового гранита рапакиви (соединенного с ограждением набережной);




четыре гранитных обелиска, трапециевидной формы, с профилированными плинтом и поясом, на прямоугольных постаментах, увенчанные золочеными металлическими шарами; к поясам, сбоку к поясам ажурными волнотобразными кронштейнами, с розетками внутри завитков, крепятся четырехгранные фонари матового стекла; нижние крышки с литым орнаментом из розетты и четырех акантовых кронштейнах; над стеклами вставки растительного рисунка; верхние крышки - с шишкой в завершении; детали фонарей и кронштейнов бронзированы;



		<p>тротуары выполнены из блоков розового оvoidального гранита рапакиви, рисунок укладки плит;</p> <p> проезжая часть отделена от тротуаров перилами, состоящими из опорных столбиков и горизонтальных тяг между ними (силовое ограждение), с двух сторон фланкированы секциями глухого парапетного ограждения из блоков розового гранита рапакиви, с трапециевидными тумбами в завершении – местоположение, габариты;</p> <p>табличка (две) с названием мостов на декоративной стойке – местоположение (на парапете ограждения), габариты, конфигурация;</p> <p>стойка – материал (металл), техника исполнения (ковка), рисунок, цвет (черный);</p> <p>табличка – материал (эмаль в два цвета: синий и белый);</p> <p>надписи – размер и первоначальный тип шрифта.</p>	
--	--	---	---

IV. «Мост Михайловский (1-й Садовый)», 1835-1836 гг., инж. Базен П.П., инж. Готман А.Д., инж. Буттац И.Ф., 1907-1908 гг., арх. Ильин Л.А., инж. Пшеницкий А.П., 1951 г., арх. Ротач А.Л., расположенный по адресу: Санкт-Петербург, через р. Мойку по Садовой ул.

1	<p>Объемно-пространственное решение:</p>	<p>исторические габариты, местоположение и конфигурация металлического однопролетного моста, включая опоры (береговые устои).</p>	
---	--	---	--

2	<p>Конструктивная система:</p>	<p>береговые устои – местоположение, габариты, конфигурация;</p> <p>основания опор – свайное; опоры из бутовой кладки;</p> <p>металлическая конструкция пролета с криволинейным нижним поясом, в виде двухшарнирной арки со сквозным надарочным строением, с двутавровыми балками на клепаных деталях.</p>	
3	<p>Архитектурно-художественное решение:</p>	<p>опоры моста облицованы блоками розового гранита (рапакиви), обработанными в технике бучардирования;</p> <p>исторический рисунок каменной кладки;</p> <p>фасадные арки с накладными золочеными деталями, декорированными круглыми розетками, фланкированными пальмовыми листьями; выпущенные поперечные балки конструкции, декорированы чередующимися накладными золочеными деталями из листьев и львиных маскарон;</p> <p>с литым металлическим ограждением из ажурных секций и опорных столбиков в центре; столбики: из фашинов с перехватами, в центре – геральдического рисунка, с навершием из полусферы; секции: геральдического</p>	 

рисунка из перекрещенных копий и ажурного щита с цветком в центре, перевитых стеблями с листьями; по бокам вертикальные композиции из перекрещенных копий, соединенных розеткой, перевитых стеблями;




решетка ограждения фланкирована секциями глухого парапетного ограждения из блоков розового гранита (соединенного с ограждением набережной), со стороны фасадных арок, декорированным профилированным карнизом на гранитных консолях;

торшеры (4) – материал (металл), местоположение (на парапете ограждения), габариты, конфигурация; оформление: на постаментах из сплюсненной сферы на квадратном основании; в виде связок копий с перехватами из лавровых гирлянд; в центральной части с двусторонними накладными композициями из перекрещенных мечей со щитом, декорированным львиным маскаронном; с навершием из стрелы на кронштейне, увенчанной сферой с двуглавым орлом (бронза); к кронштейнам крепятся шестигранные фонари матового стекла с конусообразным завершением; над стеклами фонари декорированы литой дубовой гирляндой перевитой лентой; детали торшеров и фонарей позолочены;



		<p>покрытие полотна моста (пешеходная зона) и тротуар примыкающей набережной – из тротуарных блоков (розовый овоидальный гранит рапакиви), рисунок укладки плит;</p> <p>проезжая часть отделена от тротуаров перилами, состоящими из опорных столбиков и горизонтальных тяг между ними (силовое ограждение) – местоположение, габариты;</p> <p>табличка (две) с названием моста на декоративной стойке – местоположение (на парапете ограждения), габариты, конфигурация;</p> <p>стойка – материал (металл), техника исполнения (ковка), рисунок, цвет (черный);</p> <p>табличка – материал (эмаль в два цвета: синий и белый);</p> <p>надписи – размер и первоначальный тип шрифта.</p>	 
--	--	--	--

V. «Мост Певческий, 1839-1840 гг., инж. Адам Е.А., расположенный по адресу: Санкт-Петербург, через реку Мойку у Дворцовой площади

1	Объемно-пространственное решение:	исторические габариты, местоположение и конфигурация чугунного однопролетного арочного моста, включая опоры (береговые устои).	
2	Конструктивная система:	<p>береговые устои – местоположение, габариты, конфигурация в плане (с закруглениями);</p> <p>основания опор – свайное; опоры из бутовой кладки;</p> <p>металлическая конструкция пролета с криволинейным нижним поясом, составленном из отдельных блоков-секций (тюбингов), соединенных болтами.</p>	
3	Архитектурно-художественное решение:	<p>опоры моста облицованы блоками розового гранита (рапакиви), обработанными в технике бучардирования;</p> <p>исторический рисунок каменной кладки;</p> <p>полотно мостов со стороны фасадных арок оформлено выносным профилированным карнизом;</p>	

с цельным литым металлическим ажурным ограждением из полуциркульных секций с заполнением «паутинкой», веерным изображением пальметт в овалах, над ними фриз из волют; между секциями треугольные вставки с львиными маскаронами в круглом обрамлении; по верхнему поясу фриз из колец, соединенных между собой;



с наружной стороны решетки волутообразные кронштейны, декорированные ажурными листьями;



решетка ограждения фланкирована секциями глухого парапетного ограждения из блоков розового гранита рапакиви (соединенного с ограждением набережной с изгибом);

тротуары выполнены из блоков розового овоидального гранита рапакиви, рисунок укладки плит;






проезжая часть отделена от тротуаров перилами, состоящими из опорных столбиков и горизонтальных тяг между ними (силовое ограждение) – местоположение, габариты;

		<p>табличка (две) с названием мостов на декоративной стойке – местоположение (на парапете ограждения), габариты, конфигурация;</p> <p>стойка – материал (металл), техника исполнения (ковка), рисунок, цвет (черный);</p> <p>табличка – материал (эмаль в два цвета: синий и белый);</p> <p>надписи – размер и первоначальный тип шрифта.</p>	
--	--	---	--

VI. «Мост Полицейский (Зеленый, Народный), 1806 г., арх. Гесте В.И., 1842 г., 1907 г., арх. Ильин Л.А., инж. Пшеницкий А.П., инж. Становой А.Л., 1951 г., арх. Ротач А.Л., расположенный по адресу: Санкт-Петербург, через реку Мойку по Невскому проспекту

1	<p>Объемно-пространственное решение:</p>	<p>исторические габариты, местоположение и конфигурация чугунного однопролетного арочного моста, включая опоры (береговые устои).</p>	
2	<p>Конструктивная система:</p>	<p>береговые устои – местоположение, габариты, конфигурация в плане;</p> <p>основания опор – свайное; опоры из бутовой кладки;</p> <p>металлическая конструкция пролета с криволинейным нижним поясом, составленном из отдельных блоков-секций (тюбингов), соединенных болтами.</p>	


3	<p>Архитектурно-художественное решение:</p>	<p>опоры моста облицованы блоками розового гранита (рапакиви), обработанными в технике бучардирования;</p> <p>исторический рисунок каменной кладки;</p> <p>фасадные арки с литым декором: по нижнему поясу – филенчатый фриз с чередующимися ромбовидными и овальными розетками;</p> <p>полотно мостов со стороны фасадных арок оформлено выносным профилированным карнизом на кронштейнах, прямоугольных в плане, с гирьками в завершении; фронтальная часть карниза с литым рисунком в виде ромбов, наслаивающихся друг на друга и овальными розетками сверху, над кронштейнами – прямоугольные розетки;</p> <p>с литым металлическим ограждением из парапетных столбиков и решеток между ними:</p> <p>столбики – прямоугольные в сечении, горизонтальными тягами решеток разделены на три части; в верхних – ромбовидные розетки, в средних – ромбы;</p> <p>решетки ажурные – горизонтальными тягами разделены на три части; в верхней – фриз из соединенных между собой рифленых колец; в средней – повторяющийся рисунок из четырехугольных остrokонечных филенок с квадрифолием внутри, разделенных между собой вертикальными фигурными стойками; в нижней части – фриз из прямоугольных перекрещенных филенок с перехватами (за исключением заполнения остrokонечных филенок</p>	  
---	---	---	---

совпадает с рисунком ограждения набережной на данном участке); исторический колер окраски решеток и металлоконструкций;

торшеры (4) – местоположение (на парапете ограждения), габариты, конфигурация, материал (металл); оформление: на крестообразном основании, на шариках, торшеры из стоек круглых в сечении, окаймленных четырьмя волютами; в нижней части ажурный перехват из двух поясов, соединенных перекрещенными тягами с овальной розеткой; детали с рельефным орнаментом; навершие из лаврового венка, бутона из акантовых листьев и волюты, декорированной круглыми и ромбовидными розетками; к волютам крепятся шестигранные фонари матового стекла; верхние крышки фонарей в виде шестигранных башенок; детали торшеров и фонарей бронзированы;



решетка ограждения фланкирована секциями глухого парапетного ограждения из блоков розового гранита рапакиви (соединенного с ограждением набережной);



трогуары выполнены из блоков розового овоидального гранита рапакиви, рисунок укладки плит;




		<p>табличка (две) с названием мостов на декоративной стойке – местоположение (на парапете ограждения), габариты, конфигурация;</p> <p>стойка – материал (металл), техника исполнения (ковка), рисунок, цвет (черный);</p> <p>табличка – материал (эмаль в два цвета: синий и белый);</p> <p>надписи – размер и первоначальный тип шрифта.</p>	
--	--	---	--


VII. «Мост Поцелуев», 1808-1812 гг., 1814-1816 гг., арх. Гесте В.И., 1907-1908 гг., инж. Пшеницкий А.П., 1952 г., арх. Ротач А.П., расположенный по адресу: Санкт-Петербург, через р. Мойку по Глинки ул.

1	Объемно-пространственное решение:	<p>исторические габариты, местоположение и конфигурация металлического однопролетного моста, включая опоры (береговые устои).</p>	
2	Конструктивная система:	<p>береговые устои – местоположение, габариты, конфигурация (закругленные в плане);</p> <p>основания опор – свайное; опоры из бутовой кладки;</p> <p>металлическая конструкция пролета с криволинейным нижним поясом, в виде двухшарнирной арки со сквозным надарочным строением, с двутавровыми балками, с клепаными деталями.</p>	

3	<p>Архитектурно-художественное решение:</p>	<p>опоры моста облицованы блоками розового гранита (рапакиви), обработанными в технике бучардирования;</p> <p>исторический рисунок каменной кладки;</p> <p>полотно мостов со стороны фасадных арок оформлено выносным профилированным карнизом на фигурных кронштейнах;</p> <p>фронтальная часть карниза с литым рисунком в виде чередующихся ромбов и розетт, соединенных бусинами-полусферами;</p> <p>с литым металлическим ограждением из парапетных столбиков (расположены над кронштейнами) и решеток между ними:</p> <p>столбики – прямоугольные в сечении, с ромбами в центральной части;</p> <p>решетки ажурные – горизонтальными тягами разделены на три части; в верхней – фриз из соединенных между собой рифленых колец; в средней – повторяющийся рисунок из четырехугольных остrokонечных филенок с квадрифолием внутри, разделенных между собой вертикальными фигурными стойками; в нижней части – фриз из прямоугольных перекрещенных филенок с перехватами (за исключением заполнения остrokонечных филенок совпадает с рисунком ограждения набережной на данном участке);</p> <p>решетка ограждения фланкирована секциями глухого парапетного ограждения из блоков</p>	 
---	---	--	--

		<p>розового гранита рапакиви (соединенного с ограждением набережной), со стороны фасадных арок, декорированным профилированным карнизом на гранитных консолях;</p> <p>четыре гранитных обелиска, трапецевидной формы, с профилированными плинтом и поясом, на прямоугольных гранитных постаментах;</p> <p>тротуары выполнены из блоков розового овоидального гранита рапакиви, рисунок укладки плит;</p> <p>табличка (две) с названием моста на декоративной стойке – местоположение (на парапете ограждения), габариты, конфигурация;</p> <p>стойка – материал (металл), техника исполнения (ковка), рисунок, цвет (черный); табличка – материал (эмаль в два цвета: синий и белый); надписи – размер и первоначальный тип шрифта.</p>	 
--	--	---	--

VIII. «Мост Почтамтский», 1823-1824 гг., инж. Треттер В., 1905 г., арх. Бальди К.В., 1981-1983 гг., инж. Дворкин Б.Б., инж. Шипов Р.Р., расположенный по адресу: Санкт-Петербург, через р. Мойку по оси Прачечного переулка

1	<p>Объемно-пространственное решение:</p>	<p>исторические габариты, местоположение, конфигурация в плане однопролетного пешеходного моста цепной системы.</p>	
---	--	---	--

2	<p>Конструктивная система:</p>	<p>береговые устои – местоположение, габариты, конфигурация;</p> <p>металлическая конструкция пролета с криволинейным нижним поясом, продольными и поперечными балками; конструкция анкерного крепления.</p>	
3	<p>Архитектурно-художественное решение:</p>	<p>мост подвешен на цепях, перекинутых через чугунные квадранты и закрепленных в гранитной кладке набережных; литые квадранты укрыты в чугунных обелисках; металлические цепи из звеньев круглого сечения заключены в чугунные трубы;</p> <p>мост с обоих берегов фланкирован парными чугунными обелисками, увенчанными позолоченными шарами, с полуциркульными ажурными решетками (рисунок – «паутина»);</p> <p>с ковано-литым металлическим ограждением из парапетных столбиков и ажурных решеток между ними:</p> <p>столбики – круглые в сечении, в виде фашинов с навершием-шаром;</p> <p>решетки – из пересекающихся эллипсов, в местах пересечений с овальными розетками; в верхней части фриз из колец с круглыми розетками; решетки опираются на шарики (по три в каждой секции);</p>	 

трогуары выполнены из блоков розового овоидального гранита рапакиви, рисунок укладки плит;

табличка (две) с названием мостов на декоративной стойке – местоположение (на парапете ограждения), габариты, конфигурация;




стойка – материал (металл), техника исполнения (ковка), рисунок, цвет (черный);

табличка – материал (эмаль в два цвета: синий и белый);

надписи – размер и первоначальный тип шрифта.



IX. «Мост Синий», 1818 г., арх. Гесте В.И., 1842-1843 гг., инж. Адам Е.А., 1929-1930 гг., инж. Бугаева О.Е., инж. Чеботарев В.В., расположенный по адресу: Санкт-Петербург, через р. Мойку по Исаакиевской пл.

1	Объемно-пространственное решение:	исторические габариты, местоположение и конфигурация чугунного однопролетного арочного моста, включая опоры (береговые устои).	
2	Конструктивная система:	<p>береговые устои – местоположение, габариты, конфигурация в плане (закругленные);</p> <p>основания опор – свайное; опоры из бутовой кладки;</p> <p>металлическая конструкция пролета с криволинейным нижним поясом, составленном из отдельных блоков-секций (тюбингов), соединенных болтами.</p>	
3	Архитектурно-художественное решение:	<p>опоры моста облицованы блоками розового гранита (рапакиви), обработанными в технике бучардирования;</p> <p>исторический рисунок каменной кладки;</p> <p>с литым металлическим ограждением из парапетных столбиков и решеток между ними:</p> <p>столбики – прямоугольные в сечении, горизонтальными тягами решеток разделены на три части;</p> <p>решетки ажурные – горизонтальными тягами разделены на три части; в верхней – фриз из соединенных между собой рифленых колец; в средней – повторяющийся рисунок из четырехугольных остроконечных филенок с</p>	

квадрифолием внутри, разделенных между собой вертикальными фигурными стойками; в нижней части – фриз из прямоугольных перекрещенных филенок с перехватами (за исключением заполнения остrokонечных филенок совпадает с рисунком ограждения набережной на данном участке);

исторический колер окраски решеток и металлоконструкций;

решетка ограждения фланкирована секциями глухого парапетного ограждения из блоков розового гранита рапакиви (соединенного с ограждением набережной);

тротуары выполнены из блоков розового овоидального гранита рапакиви, рисунок укладки плит;

проезжая часть отделена от тротуаров перилами, состоящими из опорных столбиков и горизонтальных тяг между ними (силовое ограждение), с двух сторон фланкированы секциями глухого парапетного ограждения из блоков розового гранита рапакиви – местоположение, габариты;

табличка (две) с названием мостов на декоративной стойке – местоположение (на парапете ограждения), габариты, конфигурация;


стойка – материал (металл), техника исполнения (ковка), рисунок, цвет (черный);




табличка – материал (эмаль в два цвета: синий и белый);

надписи – размер и первоначальный тип шрифта.



Х. «Мосты Театральный и Мало-Конюшенный (Трехколенный мост)», 1829-1830 гг., инж. Адам Е.А., инж. Треттер В., 1953 г., арх. Ротач А.Л., 1990-1997 гг., инж. Брудно Б.Н., арх. Потапов А.А., расположенный по адресу: Санкт-Петербург, через р. Мойку – Театральный мост, через канал Грибоедова – Мало-Конюшенный мост


1	<p>Объемно-пространственное решение:</p>	<p>исторические габариты, местоположение и конфигурация двух чугунных однопролетных арочных пешеходных мостов, включая опоры (береговые устои).</p> <p>«Театральный мост» перекрывает канал Грибоедова в месте соединения с рекой Мойкой и в плане примыкает под углом к Мало-Конюшенному мосту; для постройки этих мостов было изменено направление истока канала в сторону реки Фонтанки; прежний исток в сторону реки Мойки был заложен известняком, поверх была перекинута чугунная арка.</p>	
2	<p>Конструктивная система:</p>	<p>береговые устои мостов – местоположение, габариты, конфигурация в плане; конструкция двух мостов, опирающихся одними концами на берега канала Грибоедова и реки Мойки, другими – на общую опору, в месте пересечения канала и реки;</p> <p>основания опор – свайное; опоры из бутовой кладки;</p>	

		<p>металлическая конструкция пролетов с криволинейным нижним поясом, составленных из отдельных блоков-секций (тюбингов), соединенных болтами.</p>	
3	<p>Архитектурно-художественное решение:</p>	<p>опоры моста облицованы блоками розового гранита (рапакиви), обработанными в технике бучардирования;</p> <p>исторический рисунок каменной кладки;</p> <p>фасадные арки с литым декором растительного рисунка, с золочеными деталями: нижний ярус – тирсы с розеттами в центре; верхний – акантовые побеги в виде завитков;</p> <p>полотно мостов со стороны фасадных арок оформлено выносным профилированным карнизом на волнитообразных кронштейнах, декорированных акантами и розеттами;</p> <p>с литым металлическим ограждением из вертикальных стоек с навершием из листа аканта с шариком, соединенных горизонтальными тягами; с накладными чередующимися композициями из головы медузы Горгоны с крыльшками и двумя змеями вдоль овала лица, увенчаных полумесяцем и таких же голов, фланкированных стилизованными тирсами из акантов и пальметт; по нижнему поясу фриз с мотивом «бегущая волна»; детали ограждения с позолотой;</p> <p>с наружной стороны решетки волнитообразные кронштейны, декорированные литым растительным орнаментом;</p>	 

решетка ограждения
 фланкирована секциями
 глухого парапетного
 ограждения из блоков
 розового гранита рапакиви
 (соединенного с
 ограждением набережной);




торшеры (8) –
 местоположение (на
 парапете ограждения),
 габариты, конфигурация;
 оформление: на
 трапециевидных ажурных
 постаментах с бараньими
 головами и звериными
 лапами, с декором из
 волнот, акантов и розетт;
 стержни в виде столбиков,
 сужающихся кверху, с
 перехватами и валиками
 растительного рисунка, с
 акантами и волютами в
 завершениях;
 навершие из фонарей-сфер,
 состоящих из двух
 половин;
 нижние – металлические с
 веерным декором; верхние
 – матового стекла, с
 металлической окантовкой,
 с навершием из диска с
 конусообразным
 завершением с шариком;
 детали торшеров и фонарей
 с позолотой;







покрытие полотна мостов
 брусчаткой (диабазом),
 тротуары выполнены из
 гранитных блоков розового
 овоидального гранита
 рапакиви, рисунок укладки
 плит;






		<p>табличка (четыре) с названием мостов на декоративной стойке – местоположение (на парапете ограждения), габариты, конфигурация;</p> <p>стойка – материал (металл), техника исполнения (ковка), рисунок, цвет (черный);</p> <p>табличка – материал (эмаль в два цвета: синий и белый);</p> <p>надписи – размер и первоначальный тип шрифта.</p>	
--	--	--	--

XI. «Набережные со спусками, 1711 г., 1798-1810 гг., инж. Герард И.К., 1960 г., инж. Гутцайт А.Д., расположенные по адресу: Санкт-Петербург, от р. Фонтанки до Английского проспекта (левый берег) и Крюкова канала (правый берег)

1	<p>Объемно-планировочное решение:</p>	<p>конфигурация в плане линии набережной, ориентированной по оси «восток – запад», вдоль течения реки Мойки, от р. Фонтанки, до Крюкова канала (правый берег), от р. Фонтанки до Английского проспекта (левый берег), ограниченная поребриками проезжей части набережной реки Мойки;</p> <p>объемно-пространственная композиция набережной; местоположение, габариты и конфигурация пешеходных спусков; габариты лестниц спусков, габариты и конфигурация гранитных блоков парапета, облицовки, ограждающих тумб спусков и набережной; габариты и конфигурация настила из тротуарных блоков; вертикальные отметки настила набережной и нижней площадки спуска; решетчатые ограждения; каменные тротуары;</p>	
---	---------------------------------------	--	---

		<p>ландшафтное оформление: травяные газоны и рядовые посадки деревьев вдоль набережной (от 1-го Садового моста до 2-го Садового моста; от Красного моста до Синего моста; от д. № 89 до д. № 101; от Почтамтского моста до Крюкова канала – правый берег; от 1-го Садового моста до Трехколенного моста; от Зеленого моста до Красного моста; от Почтамтского моста до Английского проспекта – левый берег);</p> <p>наклонные спуски набережной, с низкими банкетками и дерновками берегов (от 1-го Садового моста до 2-го Садового моста – правый берег; от 1-го Садового моста до Трехколенного моста – левый берег);</p> <p>пристань – врезана в дерновый откос левого берега р. Мойки, между мостом Михайловским (1-м Садовым) и мостом 2-м Садовым – в составе объекта культурного наследия федерального значения «Дворец Великого князя Михаила Павловича (Русский музей Императора Александра III)».</p>	  
2	Конструктивная система:	стенки набережной, лестничные спуски; каменные тротуары; парапетные блоки и тумбы.	
3	Объемно-планировочное решение:	в габаритах исторических подпорных стенок (подводных и надводных) и проезжей части.	

3	<p>Архитектурно-художественное решение:</p>	<p>набережная: горизонтальная кладка стенки из гранитных блоков (красного, розового, Выборгского и ладожского гранита), с профилировкой по внешнему углу блоков;</p> <p>с ограждением из парапетных тумб и металлических звеньев между ними (от моста Инженерного Первого до моста Михайловского (1-го Садового), от Трехколенного моста до Английского пр. – левый берег; от моста Инженерного Первого до моста Михайловского (1-го Садового), от моста 2-го Садового до Крюкова канала – правый берег);</p> <p>облицовки наклонных спусков набережной, с низкими банкетками и дерновками берегов (от моста Михайловского (1-го Садового) до Трехколенного моста – левый берег; от моста Михайловского (1-го Садового) до 2-го Садового моста – правый берег);</p>	  
---	---	---	---

от 2-го Садового моста до
Театрального моста
(правый берег) –
полукруглый
задернованный выступ с
низкой banquetкой и
вертикальная каменная
стенка набережной с
парапетными тумбами и
решетками между ними;



липовая аллея – местоположение (от моста Михайловского (1-го Садового) до 2-го Садового моста – (правый берег), шаг посадки деревьев;



ограждение: на участке от моста Инженерного Первого до моста Михайловского (правый берег) – парапетные вертикальные тумбы простой формы с профилированным плинтом и завершением в виде усеченной трапеции с металлическими ажурными решетками между ними – кованые металлические звенья в виде овальных элементов, соединенных разорванными тягами в верхнем и нижнем поясах;



на участке от моста Инженерного Первого до моста Михайловского (левый берег) – с литым металлическим ограждением в виде опорных столбиков из фашинов с навершиями из обоюдоострых секир и двусторонними накладными композициями из перекрещенных мечей и щита с головой медузы Горгоны; звенья в виде коротких копий, соединенных горизонтальными тягами;



на участке от Нижне-Лебяжьего моста до 1-го Садового моста (правый берег) – глухое парапетное ограждение из блоков розового гранита (рапакиви);



на участке от 2-го Садового моста до Крюкова канала (правый берег) и от Трехколенного моста до Английского пр. (левый берег) – парапетные вертикальные тумбы простой формы с профилированным плинтом и завершением в виде усеченной трапеции; с металлическими ажурными решетками между ними – с литыми металлическими звеньями в виде повторяющегося рисунка из четырехугольных остrokонечных филенок с трехчастной филенкой внутри, разделенные вертикальными стойками с декором; по верхнему поясу фриз из соединенных между собой рифленых колец, по нижнему – прямоугольные перекрещенные филенки с перехватами;

металлические кованые рымы (причалные кольца) – местоположение, габариты, конфигурация;

настил тротуара гранитными плитами, рисунок укладки плит;



пешеходные спуски (37):

одномаршевые
 – местоположение (вдоль течения реки), габариты, конфигурация (прямоугольные в плане);
 с горизонтальной гранитной кладкой подпорных и внешней стенок, с каменными ступенями лестниц, с ограждением из парапетных вертикальных тумб простой формы с профилированным плинтусом и завершением в виде усеченной трапеции;
 с металлическими ажурными решетками между ними – с литыми металлическими звеньями в виде повторяющегося рисунка из четырехугольных остроконечных филенок с трехчастной филенкой внутри, разделенные вертикальными стойками с декором; по верхнему поясу фриз из соединенных между собой рифленых колец, по нижнему – прямоугольные перекрещенные филенки с перехватами;

каменный настил и ступени нижней площадки, каменный настил тротуара в обход спуска;
 тетива лестницы из гранитных блоков, профилированных в верхней части;
 тетива лестницы скрыта парапетной глухой стенкой набережной из гранитных блоков розового гранита (рапакиви);



напротив дома № 89 по наб. р. Мойке (правый берег) – четырехгранный гранитный обелиск с выбитой шкалой высот подъема воды, с солнечными часами в верхней части, в средней части, декорированный горизонтальными металлическими плашками с отметками наводнений и, увенчанный стилизованной композицией с трезубцем.



Приложение № 5 к Акту по результатам государственной историко-культурной экспертизы раздела документации, обосновывающего меры по обеспечению сохранности объекта культурного наследия федерального значения «Набережные со спусками», входящего в состав объекта культурного наследия федерального значения «Набережные и мосты реки Мойки», по адресу: г. Санкт-Петербург, от р. Фонтанки до Английского просп. (левый берег) и Крюкова канала (правый берег), при проведении земляных, строительных, мелиоративных и (или) хозяйственных работ, предусмотренных статьей 25 Лесного кодекса Российской Федерации работ по использованию лесов и иных работ: «Раздел по обеспечению сохранности объекта культурного наследия федерального значения «Набережные со спусками» в составе объекта культурного наследия федерального значения «Набережные и мосты реки Мойки», по адресу: г. Санкт-Петербург, участок набережной реки Мойки «Красный мост - Синий мост», литера Б, кадастровый номер 78:32:0129101:1, при швартовке плавательных средств, спуск № 12», шифр: П-49-2022-ОС, разработанного ООО «Мелодия» в 2022 году

**Копия распоряжения КГИОП от 04.04.2018 № 07-19-139/18
«Об утверждении охранного обязательства собственника или иного
законного владельца объекта культурного наследия федерального
значения «Набережные со спусками», включенного в единый
государственный реестр объектов культурного наследия
(памятников истории и культуры) народов Российской Федерации»**



ПРАВИТЕЛЬСТВО САНКТ-ПЕТЕРБУРГА
КОМИТЕТ ПО ГОСУДАРСТВЕННОМУ КОНТРОЛЮ, ИСПОЛЬЗОВАНИЮ
И ОХРАНЕ ПАМЯТНИКОВ ИСТОРИИ И КУЛЬТУРЫ
РАСПОРЯЖЕНИЕ

04 АПР 2018

№ 04-19-139/18

**Об утверждении охранного обязательства
собственника или иного законного владельца
объекта культурного наследия федерального
значения «Набережные со спусками», включенного
в единый государственный реестр объектов
культурного наследия (памятников истории
и культуры) народов Российской Федерации**

В соответствии с главой VIII Федерального закона от 25.06.2002 № 73-ФЗ «Об объектах культурного наследия (памятниках истории и культуры) народов Российской Федерации»:

1. Утвердить охранное обязательство собственника или иного законного владельца объекта культурного наследия федерального значения «Набережные со спусками», расположенного по адресу: Санкт-Петербург, от р. Фонтанки до Английского просп. (левый берег) и Крюкова канала (правый берег) (согласно постановлению Правительства РФ от 10.07.2001 № 527), входящего в состав объекта культурного наследия федерального значения «Набережные и мосты реки Мойки», включенного в единый государственный реестр объектов культурного наследия (памятников истории и культуры) народов Российской Федерации (далее – объект), согласно приложению к настоящему распоряжению.

2. Начальнику Юридического управления-юрисконсульту КГИОП обеспечить направление копии настоящего распоряжения КГИОП с копией утвержденного охранного обязательства собственнику объекта, другим лицам, к обязанностям которых относится его исполнение, а также в орган, уполномоченный на ведение Единого государственного реестра недвижимости в порядке, установленном законодательством Российской Федерации, в течение пятнадцати рабочих дней со дня утверждения охранного обязательства.

3. Начальнику отдела государственного учета объектов культурного наследия Управления организационного обеспечения, популяризации и государственного учета объектов культурного наследия КГИОП обеспечить направление настоящего распоряжения КГИОП с утвержденным охранным обязательством в Министерство культуры Российской Федерации для приобщения к учетному делу объекта.

4. Начальнику отдела координации и контроля Управления организационного обеспечения, популяризации и государственного учета объектов культурного наследия КГИОП обеспечить размещение настоящего распоряжения КГИОП с утвержденным охранным обязательством на сайте КГИОП в информационно-телекоммуникационной сети «Интернет» и в локальной компьютерной сети КГИОП.

5. Контроль за выполнением настоящего распоряжения остается за заместителем председателя КГИОП - начальником Управления организационного обеспечения, популяризации и государственного учета объектов культурного наследия.

Заместитель председателя КГИОП -
начальник Управления организационного обеспечения,
популяризации и государственного учета
объектов культурного наследия

Г.Р. Аганова

Приложение

к распоряжению КГИОП

от 04 АПР 2018 № 04-19-139/18

**ОХРАННОЕ ОБЯЗАТЕЛЬСТВО
СОБСТВЕННИКА ИЛИ ИНОГО ЗАКОННОГО ВЛАДЕЛЬЦА**

объекта культурного наследия, включенного в единый государственный реестр объектов культурного наследия (памятников истории и культуры) народов Российской Федерации

"Набережные со спусками"

(указать наименование объекта культурного наследия в соответствии с правовым актом о его принятии на государственную охрану)

регистрационный номер объекта культурного наследия в едином государственном реестре объектов культурного наследия (памятников истории и культуры) народов Российской Федерации:

7	8	1	7	2	0	8	0	3	8	2	0	1	1	6
---	---	---	---	---	---	---	---	---	---	---	---	---	---	---

Раздел 1. Данные об объекте культурного наследия, включенном в единый государственный реестр объектов культурного наследия (памятников истории и культуры) народов Российской Федерации

(заполняются в случае, предусмотренном п. 5 ст. 47.6 Федерального закона от 25.06.2002 N 73-ФЗ "Об объектах культурного наследия (памятниках истории и культуры) народов Российской Федерации")

Отметка о наличии или отсутствии паспорта объекта культурного наследия, включенного в единый государственный реестр объектов культурного наследия (памятников истории и культуры) народов Российской Федерации, в отношении которого утверждено охранное обязательство (далее - объект культурного наследия):

имеется отсутствует V
(нужное отметить знаком "V")

При наличии паспорта объекта культурного наследия он является неотъемлемой частью охранного обязательства.

При отсутствии паспорта объекта культурного наследия в охранные обязательства вносятся следующие сведения:

1. Сведения о наименовании объекта культурного наследия:

"Набережные со спусками", входящий в состав объекта культурного наследия федерального значения "Набережные и мосты реки Мойки"

2. Сведения о времени возникновения или дате создания объекта культурного наследия, датах основных изменений (перестроек) данного объекта и (или) датах связанных с ним исторических событий:

1711 г., 1798 - 1810 гг., инж. Герард И.К., 1960 г.

3. Сведения о категории историко-культурного значения объекта культурного наследия:

федерального регионального муниципального значения
(нужное отметить знаком "V")

4. Сведения о виде объекта культурного наследия:

памятник ансамбль
(нужное отметить знаком "V")

5. Номер и дата принятия акта органа государственной власти о включении объекта культурного наследия в единый государственный реестр объектов культурного наследия (памятников истории и культуры) народов Российской Федерации:

постановление Правительства РФ № 527 от « 10 » июля 2001 г.

6. Сведения о местонахождении объекта культурного наследия (адрес объекта или при его отсутствии описание местоположения объекта):

Санкт-Петербург

(Субъект Российской Федерации)

Санкт-Петербург

(населенный пункт)

улица д. корп./стр. помещение/квартира

иные сведения:

Санкт-Петербург, от р. Фонтанки до Английского просп. (левый берег) и Крюкова канала (правый берег) (согласно постановлению Правительства РФ от 10.07.2001 № 527)

7. Сведения о границах территории объекта культурного наследия (для объектов археологического наследия прилагается графическое отражение границ на плане земельного участка, в границах которого он располагается):

план границ территорий объектов культурного наследия, утвержденный КГИОП от 01.06.2007, согласно Приложению № 1 к настоящему охранному обязательству

8. Описание предмета охраны объекта культурного наследия:

предмет охраны объекта культурного наследия, определенный распоряжением КГИОП от 11.11.2015 № 10-518, согласно Приложению № 2 к настоящему охранному обязательству

9. Фотографическое (иное графическое) изображение объекта (на момент

утверждения охранного обязательства):

Прилагается: изображений,

(указать количество)

согласно приложению № 3 к настоящему охранному обязательству.

10. Сведения о наличии зон охраны данного объекта культурного наследия с указанием номера и даты принятия органом государственной власти акта об утверждении указанных зон либо информация о расположении данного объекта культурного наследия/земельного участка, в границах которого располагается объект археологического наследия, в границах зон охраны другого объекта культурного наследия:

Закон Санкт-Петербурга от 24.12.2008 № 820-7 "О границах объединенных зон охраны объектов культурного наследия, расположенных на территории Санкт-Петербурга, режимах использования земель и требованиях к градостроительным регламентам в границах указанных зон"

11. Сведения о требованиях к осуществлению деятельности в границах территории объекта культурного наследия, включенного в единый государственный реестр объектов культурного наследия (памятников истории и культуры) народов Российской Федерации, об особом режиме использования земельного участка, в границах которого располагается объект археологического наследия, установленных статьей 5.1 Федерального закона от 25.06.2002 N 73-ФЗ "Об объектах культурного наследия (памятниках истории и культуры) народов Российской Федерации" (далее - Закон 73-ФЗ):

1) на территории памятника или ансамбля запрещаются строительство объектов капитального строительства и увеличение объемно-пространственных характеристик существующих на территории памятника или ансамбля объектов капитального строительства; проведение земляных, строительных, мелиоративных и иных работ, за исключением работ по сохранению объекта культурного наследия или его отдельных элементов, сохранению историко-градостроительной или природной среды объекта культурного наследия;

2) на территории памятника, ансамбля разрешается ведение хозяйственной деятельности, не противоречащей требованиям обеспечения сохранности объекта культурного наследия и позволяющей обеспечить функционирование объекта культурного наследия в современных условиях;

3) в случае нахождения памятника или ансамбля на территории достопримечательного места подлежат также выполнению требования и ограничения, установленные в соответствии со статьей 5.1 Закона 73-ФЗ, для осуществления хозяйственной деятельности на территории достопримечательного места;

4) особый режим использования земельного участка, в границах которого располагается объект археологического наследия, предусматривает возможность проведения археологических полевых работ в порядке, установленном Законом 73-ФЗ, земляных, строительных, мелиоративных, хозяйственных работ, указанных в статье 30 Закона 73-ФЗ работ по использованию лесов и иных работ при условии обеспечения сохранности объекта археологического наследия, а также обеспечения доступа граждан к указанному объекту.

12. Иные сведения, предусмотренные Законом 73-ФЗ:

Действие охранного обязательства прекращается со дня принятия Правительством Российской Федерации решения об исключении объекта культурного наследия из реестра.

Раздел 2. Требования к сохранению объекта культурного наследия
(заполняется в соответствии со статьей 47.2 Закона 73-ФЗ)

13. Требования к сохранению объекта культурного наследия, включенного в единый государственный реестр объектов культурного наследия (памятников истории и культуры) народов Российской Федерации, предусматривают консервацию, ремонт, реставрацию объекта культурного наследия, приспособление объекта культурного наследия для современного использования либо сочетание указанных мер.

Состав (перечень) и сроки (периодичность) проведения работ по сохранению объекта культурного наследия, в отношении которого утверждено охранное обязательство, определяются соответствующим органом охраны объектов культурного наследия:

Комитет по государственному контролю, использованию и охране памятников истории и культуры Санкт-Петербурга (далее - КГИОП)

(указать наименование органа охраны объектов культурного наследия, утвердившего охранное обязательство)

на основании акта технического состояния объекта культурного наследия, составленного в порядке, установленном пунктом 2 статьи 47.2 Закона 73-ФЗ.

14. Лицо (лица), указанное (указанные) в пункте 11 статьи 47.6 Закона 73-ФЗ, обязано (обязаны) обеспечить финансирование и организацию проведения научно-исследовательских, изыскательских, проектных работ, консервации, ремонта, реставрации и иных работ, направленных на обеспечение физической сохранности объекта культурного наследия и сохранение предмета охраны объекта культурного наследия, в порядке, установленном Законом 73-ФЗ.

В случае обнаружения при проведении работ по сохранению объекта культурного наследия объектов, обладающих признаками объекта культурного наследия, в том числе объектов археологического наследия, собственник или иной законный владелец обязан незамедлительно приостановить работы и направить в течение трех рабочих дней со дня их обнаружения заявление в письменной форме об указанных объектах в региональный орган охраны объектов культурного наследия:

КГИОП

(указать наименование соответствующего регионального органа охраны объектов культурного наследия. В случае если охранное обязательство утверждено не данным органом охраны, указать его полное наименование и почтовый адрес)

Дальнейшее взаимодействие с региональным органом охраны объектов культурного наследия собственник или иной законный владелец объекта культурного наследия обязан осуществлять в порядке, установленном статьей 36 Закона 73-ФЗ.

15. Работы по сохранению объекта культурного наследия должны организовываться собственником или иным законным владельцем объекта культурного наследия в соответствии с порядком, предусмотренным статьей 45 Закона 73-ФЗ.

16. Собственник (иной законный владелец) земельного участка, в границах которого расположен объект археологического наследия, обязан:

обеспечивать неизменность внешнего облика;

сохранять целостность, структуру объекта археологического наследия;

организовывать и финансировать спасательные археологические полевые работы на данном объекте археологического наследия в случае, предусмотренном статьей 40, и в порядке, установленном статьей 45.1 Закона 73-ФЗ.

Раздел 3. Требования к содержанию объекта культурного наследия
(заполняется в соответствии со статьей 47.3 Закона 73-ФЗ)

17. При содержании и использовании объекта культурного наследия, включенного в единый государственный реестр объектов культурного наследия (памятников истории и культуры) народов Российской Федерации, в целях поддержания в надлежащем техническом состоянии без ухудшения физического состояния и (или) изменения предмета охраны данного объекта культурного наследия лица, указанные в пункте 11 статьи 47.6 Закона 73-ФЗ, обязаны:

1) осуществлять расходы на содержание объекта культурного наследия и поддержание его в надлежащем техническом, санитарном и противопожарном состоянии;

2) не проводить работы, изменяющие предмет охраны объекта культурного наследия либо ухудшающие условия, необходимые для сохранности объекта культурного наследия;

3) не проводить работы, изменяющие облик, объемно-планировочные и конструктивные решения и структуры, интерьер объекта культурного наследия в случае, если предмет охраны объекта культурного наследия не определен;

4) соблюдать установленные статьей 5.1 Закона 73-ФЗ требования к осуществлению деятельности в границах территории объекта культурного наследия, особый режим использования земельного участка, водного объекта или его части, в границах которых располагается объект археологического наследия;

5) не использовать объект культурного наследия (за исключением оборудованных с учетом требований противопожарной безопасности объектов культурного наследия, предназначенных либо предназначавшихся для осуществления и (или) обеспечения указанных ниже видов хозяйственной деятельности, и помещений для хранения предметов религиозного назначения, включая свечи и лампадное масло):

под склады и объекты производства взрывчатых и огнеопасных материалов, предметов и веществ, загрязняющих интерьер объекта культурного наследия, его фасад, территорию и водные объекты и (или) имеющих вредные парогазообразные и иные выделения;

под объекты производства, имеющие оборудование, оказывающее динамическое и вибрационное воздействие на конструкции объекта культурного наследия, независимо от мощности данного оборудования;

под объекты производства и лаборатории, связанные с неблагоприятным для объекта культурного наследия температурно-влажностным режимом и применением химически активных веществ;

б) незамедлительно извещать:

КГИОП

(указать наименование органа охраны объектов культурного наследия, утвердившего охранное обязательство)

обо всех известных ему повреждениях, авариях или об иных обстоятельствах, причинивших вред объекту культурного наследия, включая объект археологического наследия, земельному участку в границах территории объекта культурного наследия или угрожающих причинением такого вреда, и безотлагательно принимать меры по предотвращению дальнейшего разрушения, в том числе проводить противоаварийные работы в порядке, установленном для проведения работ по сохранению объекта культурного наследия;

7) не допускать ухудшения состояния территории объекта культурного наследия, включенного в единый государственный реестр объектов культурного наследия (памятников истории и культуры) народов Российской Федерации, поддерживать территорию объекта культурного наследия в благоустроенном состоянии.

18. Собственник жилого помещения, являющегося объектом культурного наследия или частью такого объекта, обязан выполнять требования к сохранению объекта культурного наследия в части, предусматривающей обеспечение поддержания объекта

культурного наследия или части объекта культурного наследия в надлежащем техническом состоянии без ухудшения физического состояния и изменения предмета охраны объекта культурного наследия.

19. В случае обнаружения при проведении работ на земельном участке в границах территории объекта культурного наследия объектов, либо на земельном участке, в границах которого располагается объект археологического наследия, объектов, обладающих признаками объекта культурного наследия, лица, указанные в пункте 11 статьи 47.6 Закона 73-ФЗ, осуществляют действия, предусмотренные подпунктом 2 пункта 3 статьи 47.2 Закона 73-ФЗ.

20. В случае если содержание или использование объекта культурного наследия, включенного в единый государственный реестр объектов культурного наследия (памятников истории и культуры) народов Российской Федерации, а также земельного участка, в границах которого располагается объект археологического наследия, может привести к ухудшению состояния данного объекта культурного наследия и (или) предмета охраны данного объекта культурного наследия, в предписании, направляемом

КГИОП

(указать наименование органа охраны объектов культурного наследия, утвердившего охранное обязательство)

собственнику или иному законному владельцу объекта культурного наследия, устанавливаются следующие требования:

1) к видам хозяйственной деятельности с использованием объекта культурного наследия, включенного в реестр, земельного участка, в границах которого располагается объект археологического наследия, либо к видам хозяйственной деятельности, оказывающим воздействие на указанные объекты, в том числе ограничение хозяйственной деятельности;

2) к использованию объекта культурного наследия, включенного в реестр, земельного участка, в границах которого располагается объект археологического наследия, при осуществлении хозяйственной деятельности, предусматривающие в том числе ограничение технических и иных параметров воздействия на объект культурного наследия;

3) к благоустройству в границах территории объекта культурного наследия, включенного в реестр, земельного участка, в границах которого располагается объект археологического наследия.

Раздел 4. Требования к обеспечению доступа граждан
Российской Федерации, иностранных граждан и лиц без гражданства
к объекту культурного наследия, включенному в реестр
(заполняется в соответствии со статьей 47.4 Закона 73-ФЗ)

21. Условия доступа к объекту культурного наследия, включенному в реестр (периодичность, длительность и иные характеристики доступа), устанавливаются соответствующим органом охраны объектов культурного наследия, определенным пунктом 7 статьи 47.6 Закона 73-ФЗ, с учетом мнения собственника или иного законного владельца такого объекта, а также с учетом вида объекта культурного наследия, включенного в реестр, категории его историко-культурного значения, предмета охраны, физического состояния объекта культурного наследия, требований к его сохранению, характера современного использования данного объекта культурного наследия, включенного в реестр.

Условия доступа к объектам культурного наследия, включенным в реестр, используемым в качестве жилых помещений, а также к объектам культурного наследия религиозного назначения, включенным в реестр, устанавливаются соответствующим органом охраны объектов культурного наследия по согласованию с собственниками или иными законными владельцами этих объектов культурного наследия.

При определении условий доступа к памятникам или ансамблям религиозного

назначения учитываются требования к внешнему виду и поведению лиц, находящихся в границах территорий указанных объектов культурного наследия религиозного назначения, соответствующие внутренним установлениям религиозной организации, если такие установления не противоречат законодательству Российской Федерации.

В случае, если интерес объекта культурного наследия не относится к предмету охраны объекта культурного наследия, требование к обеспечению доступа во внутренние помещения объекта культурного наследия, включенного в реестр, не может быть установлено.

Условия доступа к объектам культурного наследия, расположенным на территории Российской Федерации и предоставленным в соответствии с международными договорами Российской Федерации дипломатическим представительствам и консульским учреждениям иностранных государств в Российской Федерации, международным организациям, а также к объектам культурного наследия, находящимся в собственности иностранных государств и международных организаций, устанавливаются в соответствии с международными договорами Российской Федерации.

Физические и юридические лица, проводящие археологические полевые работы, имеют право доступа к объектам археологического наследия, археологические полевые работы на которых предусмотрены разрешением (открытым листом) на проведение археологических полевых работ. Физическим и юридическим лицам, проводящим археологические полевые работы, в целях проведения указанных работ собственниками и (или) пользователями земельных участков, в границах которых расположены объекты археологического наследия, должен быть обеспечен доступ к земельным участкам, участкам водных объектов, участкам лесного фонда, на территорию, определенную разрешением (открытым листом) на проведение археологических полевых работ.

Обеспечить доступ гражданам Российской Федерации, иностранным гражданам и лицам без гражданства к объекту культурного наследия в соответствии с внутренним распорядком, установленным собственником или иным законным владельцем объекта культурного наследия.

В интересах сохранения объекта культурного наследия, доступ к объекту культурного наследия (его части), может быть приостановлен на время проведения работ по сохранению объекта культурного наследия или в связи с ухудшением его физического состояния. Приостановление доступа к объекту культурного наследия (его части) и возобновление доступа к нему осуществляются по решению КГИОП.

Раздел 5. Требования к размещению наружной рекламы на объектах культурного наследия, их территориях

(заполняется в случаях, определенных подпунктом 4 пункта 2 статьи 47.6 Закона 73-ФЗ)

22. Требования к размещению наружной рекламы:

Не допускается распространение наружной рекламы на объектах культурного наследия, включенных в единый государственный реестр объектов культурного наследия (памятников истории и культуры) народов Российской Федерации, а также на их территориях, за исключением достопримечательных мест.

Запрет или ограничение распространения наружной рекламы на объектах культурного наследия, находящихся в границах достопримечательного места и включенных в единый государственный реестр объектов культурного наследия (памятников истории и культуры) народов Российской Федерации, а также требования к ее распространению устанавливаются соответствующим органом охраны объектов культурного наследия, определенным пунктом 7 статьи 47.6 Закона 73-ФЗ, и вносятся в правила землепользования и застройки, разработанные в соответствии с Градостроительным кодексом Российской Федерации.

Указанные требования не применяются в отношении распространения на объектах культурного наследия, их территориях наружной рекламы, содержащей исключительно информацию о проведении на объектах культурного наследия, их территориях

театрально-зрелищных, культурно-просветительных и зрелищно-развлекательных мероприятий или исключительно информацию об указанных мероприятиях с одновременным упоминанием об определенном лице как о спонсоре конкретного мероприятия при условии, если такому упоминанию отведено не более чем десять процентов рекламной площади (пространства). В таком случае актом соответствующего органа охраны объектов культурного наследия устанавливаются требования к размещению наружной рекламы на данном объекте культурного наследия (либо его территории), включая место (места) ее возможного размещения, требования к внешнему виду, цветовым решениям, способам крепления.

Раздел 6. Иные обязанности лица (лиц), указанного (указанных) в пункте 11 статьи 47.6 Федерального закона от 25.06.2002 N 73-ФЗ "Об объектах культурного наследия (памятниках истории и культуры) народов Российской Федерации"

23. Для лица (лиц), указанного (указанных) в пункте 11 статьи 47.6 Закона 73-ФЗ, устанавливаются обязанности:

1) по финансированию мероприятий, обеспечивающих выполнение требований в отношении объекта культурного наследия, включенного в реестр, установленных статьями 47.2 - 47.4 Закона 73-ФЗ;

2) по соблюдению требований к осуществлению деятельности в границах территории объекта культурного наследия, включенного в реестр, либо особого режима использования земельного участка, в границах которого располагается объект археологического наследия, установленных статьей 5.1 Закона 73-ФЗ.

24. Собственник, иной законный владелец, пользователи объекта культурного наследия, земельного участка, в границах которого располагается объект археологического наследия (в случае, указанном в пункте 11 статьи 47.6 Закона 73-ФЗ), а также все лица, привлеченные ими к проведению работ по сохранению (содержанию) объекта культурного наследия, обязаны соблюдать требования, запреты и ограничения, установленные законодательством об охране объектов культурного наследия.

25. Дополнительные требования в отношении объекта культурного наследия:

1) Выполнить работы по сохранению объекта культурного наследия, определенные КГИОП на основании акта технического состояния объекта культурного наследия, составленного в порядке, установленном пунктом 2 статьи 47.2 Закона 73-ФЗ:

№ п/п	Наименование работ	Сроки выполнения	Примечание
1.	На основании задания и разрешения КГИОП выполнить ремонт и реставрацию объекта культурного наследия в соответствии с проектной документацией, согласованной КГИОП	В течение 60 месяцев со дня утверждения охранного обязательства актом КГИОП	

2) Осуществлять размещение дополнительного оборудования и дополнительных элементов, переоборудование и переустройство на объекте культурного наследия, его территории, в соответствии с порядком, установленным законодательством Российской Федерации и Санкт-Петербурга, предусматривающим получение согласования с КГИОП.

3) Не допускать уничтожения или повреждения объекта культурного наследия, а также действий, создающих угрозу уничтожения, повреждения объекта культурного наследия или причинения ему иного вреда.

4) Обеспечивать условия, препятствующие уничтожению, повреждению объекта культурного наследия или его территории со стороны третьих лиц, не являющихся собственником (законным владельцем) объекта культурного наследия или его части.

5) Проводить обследование технического состояния объекта культурного наследия и территории не реже одного раза в пять лет.

Выводы и рекомендации обследований представлять в КГИОП на согласование.

6) Исполнять требования предписаний КГИОП об устранении нарушений законодательства в области сохранения и использования объекта культурного наследия и обеспечении сохранности объекта культурного наследия в установленные в них сроки.

7) В установленном порядке обеспечивать установку на объекте культурного наследия информационных надписей и обозначений, обеспечивая их содержание, а также ремонт и восстановление в случае выявления повреждения или утраты.

8) Безвозмездно предоставлять должностным лицам КГИОП информацию и документы по вопросам охраны объекта культурного наследия (в том числе, касающуюся вопросов обеспечения сохранности и содержания объекта культурного наследия и его территории).

9) Обеспечить условия соответствия объекта культурного наследия требованиям пожарной безопасности в соответствии с действующим законодательством исходя из требований по сохранению облика, интерьера и предмета охраны объекта культурного наследия, в том числе при необходимости обеспечить разработку специальных технических условий, отражающих специфику обеспечения их пожарной безопасности и содержащих комплекс необходимых инженерно-технических и организационных мероприятий по обеспечению пожарной безопасности.

10) В случае, если территория объекта культурного наследия ограничена по периметру фундамента, Собственник (иной законный владелец) обеспечивает уборку прилегающей территории от промышленных и бытовых отходов на расстоянии 10 метров от фундамента объекта культурного наследия.

11) Собственник (иной законный владелец) объекта культурного наследия обязан беспрепятственно по предъявлению служебного удостоверения и копии приказа (распоряжения) руководителя (заместителя руководителя) КГИОП о назначении проверки, либо задания КГИОП обеспечивать доступ должностных лиц КГИОП, уполномоченных на осуществление государственного надзора за состоянием, содержанием, сохранением, использованием, популяризацией и государственной охраной объектов культурного наследия к объекту культурного наследия, для посещения и обследования используемых указанными лицами при осуществлении хозяйственной и иной деятельности территории, зданий, производственных, хозяйственных и иных нежилых помещений, строений, сооружений, являющихся объектами культурного наследия либо находящиеся в зонах охраны таких объектов, земельных участков, на которых такие объекты расположены либо которые находятся в зонах охраны таких объектов, а с согласия собственников жилые помещения, являющиеся объектами культурного наследия, в целях проведения исследований, испытаний, измерений, расследований, экспертизы и других мероприятий по контролю.

12) Направлять в КГИОП, ежегодно в срок не позднее 1 июля года, следующего за отчетным, уведомление о выполнении требований охранного обязательства.

13) Учреждениям и организациям, предоставляющим услуги населению, выполнять в соответствии с законодательством Российской Федерации требования по обеспечению доступа к объекту культурного наследия инвалидов, которые включают, в том числе, следующие условия доступности объектов культурного наследия для инвалидов:

1. обеспечение возможности самостоятельного передвижения по территории объекта культурного наследия, обеспечение возможности входа и выхода из объекта культурного наследия, в том числе с использованием кресел-колясок, специальных подъемных устройств, возможности кратковременного отдыха в сидячем положении при нахождении на объекте культурного наследия, а также надлежащее размещение оборудования и носителей информации, используемых для обеспечения доступности объектов для инвалидов с учетом ограничений их жизнедеятельности;

2. дублирование текстовых сообщений голосовыми сообщениями, оснащение объекта культурного наследия знаками, выполненными рельефно-точечным шрифтом Брайля;

3. сопровождение инвалидов, имеющих стойкие расстройства функции зрения и самостоятельного передвижения;

4. обеспечение условий для ознакомления с надписями, знаками и иной текстовой и графической информацией, допуск тифлосурдопереводчика;
5. допуск собаки-проводника при наличии документа, подтверждающего специальное обучение собаки-проводника, выдаваемого в установленном порядке;
6. дублирование голосовой информации текстовой информацией, надписями и (или) световыми сигналами, допуск сурдопереводчика;
7. оказание помощи инвалидам в преодолении барьеров, мешающих ознакомлению с объектами культурного наследия (памятниками истории и культуры) народов Российской Федерации наравне с другими лицами.

Объем и содержание мер, обеспечивающих доступность для инвалидов объектов культурного наследия, определяется собственником (пользователем) объекта культурного наследия с учетом установленного порядка.

В целях обеспечения сохранности объекта культурного наследия в его исторической среде нормы установленного порядка применяются с учетом требований по сохранению объекта культурного наследия, предусмотренных Законом 73-ФЗ.

В случаях, когда обеспечение доступности для инвалидов объекта культурного наследия невозможно или может препятствовать соблюдению требований, обеспечивающих состояние сохранности и сохранение объекта культурного наследия, привести к изменению его особенностей, составляющих предмет охраны, собственником (пользователем) объекта культурного наследия предусматривается доступность объекта культурного наследия в дистанционном режиме посредством создания и развития в информационно-телекоммуникационной сети «Интернет» интернет-ресурса об объекте культурного наследия и обеспечения доступа к нему инвалидов, в том числе создание и адаптация интернет-ресурса для слабовидящих.

Приложение:

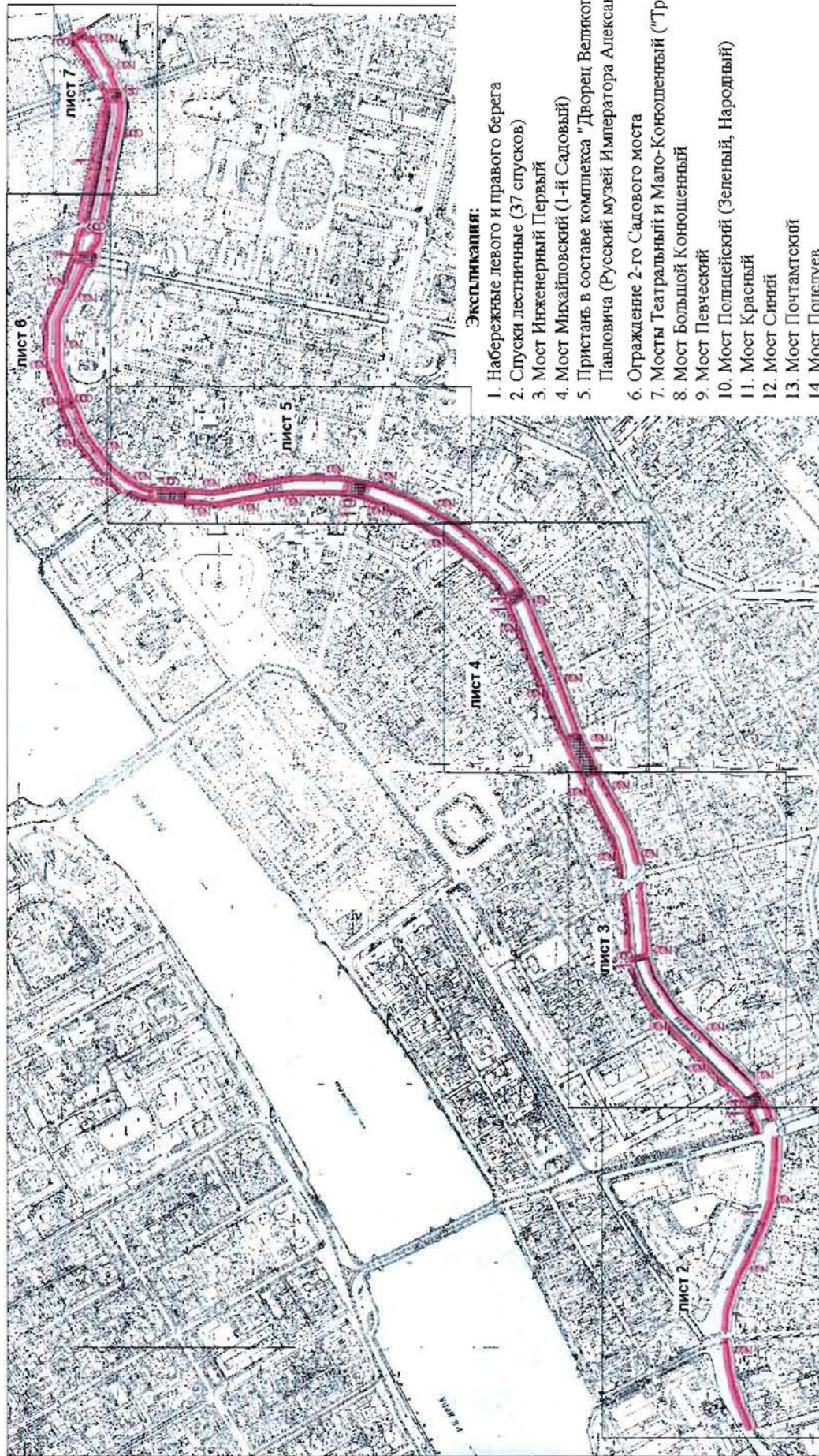
1. План границ территорий объектов культурного наследия, утвержденный КГИОП 01.06.2007.
2. Предмет охраны объекта культурного наследия, определенный распоряжением КГИОП от 11.11.2015 № 10-518.
3. Фотографическое изображение объекта культурного наследия.

План границ территории объектов культурного наследия федерального значения

Набережные реки Мойки со спусками

Мосты реки Мойки *

г. Санкт-Петербург, Мойка р., от р. Фонтанки до Английского пр. (левый берег)
и Крюкова кан. (правый берег)



Экспликация:

1. Набережные левого и правого берега
2. Спуски лестничные (37 спусков)
3. Мост Инженерный Первый
4. Мост Михайловский (1-й Садовый)
5. Пристань в составе комплекса "Дворец Великого князя Михаила Павловича (Русский музей Императора Александра III)"
6. Ограждение 2-го Садового моста
7. Мосты Театральный и Мало-Конюшенный ("Трехколенный мост")
8. Мост Большой Конюшенный
9. Мост Певческий
10. Мост Полцейский (Зеленый, Народный)
11. Мост Красный
12. Мост Сильби
13. Мост Почтамтский
14. Мост Поцелуев

Примечание:

- * Включая несущие конструкции набережных, мостов и озеленение
- Граница участков набережной между мостами принимается по деформационным швам




М 1:10 000


Условные обозначения:

- Граница территории объектов культурного наследия
- Объекты культурного наследия федерального значения
- Здания и сооружения
- Объекты культурного наследия регионального значения


Предмет охраны




объекта культурного наследия федерального значения «Набережные и мосты реки Мойки», расположенного по адресу: Санкт-Петербург, р. Мойки наб. – от р. Фонтанки до Английского проспекта (левый берег) и Крюкова канала (правый берег)

	Видовая принадлежность предмета охраны	Предмет охраны	Фотофиксация
1	2	3	4
1	<p>Объемно-пространственное и планировочное решение:</p>	<p>местоположение (ориентирована по оси «восток» – «запад», вдоль течения реки Мойки, от р. Фонтанки до Английского проспекта (левый берег) и от р. Фонтанки до Крюкова канала (правый берег), габариты, конфигурация;</p> <p>состав объекта:</p> <ol style="list-style-type: none"> 1. Мост Большой Конюшенный; 2. Мост Инженерный Первый; 3. Мост Красный; 4. Мост Михайловский (1-й Садовый); 5. Мост Певческий; 6. Мост Полицейский (Зеленый, Народный); 7. Мост Поцелуев; 8. Мост Почтамтский; 9. Мост Синий; 10. Мосты Театральный и Мало-Конюшенный («Трехколенный мост»); Набережные со спусками. 	  



1. «Мост Инженерный Первый», 1824-1826 гг., инж. Базен П.П., 1952-1954 гг., инж. Левин Б.Б., 1953 г., арх. Ротач А.Л., расположенный по адресу: Санкт-Петербург, через р. Мойку по р. Фонтанке наб.

1	Объемно-планировочное решение:	исторические габариты, местоположение и конфигурация металлического однопролетного моста, включая опоры (береговые устои).	
2	Конструктивная система:	береговые устои моста – местоположение, габариты, конфигурация в плане;	

		<p>основания опор – свайное; опоры из бутовой кладки;</p> <p>металлическая конструкция пролета с криволинейным нижним поясом, продольными и поперечными балками.</p>	
3	<p>Архитектурно-художественное решение:</p>	<p>опоры моста облицованы блоками розового гранита (рапакиви), обработанными в технике бучардирования;</p> <p>исторический рисунок каменной кладки;</p> <p>фасадные арки с литым чугунным фризом из стилизованных триглифов чередующихся с геральдическими композициями в овальных лавровых (?) гирляндах с цветами по внешним углам;</p> <p>криволинейный нижний пояс со сквозными прямоугольными отверстиями;</p> <p>полотно моста со стороны фасадных арок оформлено выносным профилированным карнизом на кронштейнах, декорированных розеттами (расположены над триглифами);</p>	 

с литым металлическим ограждением в виде опорных столбиков из фашинов с навершиями из обоюдоострых секир и двусторонними накладными композициями из перекрещенных мечей и щита с головой медузы Горгоны; звенья в виде коротких копий, соединенных горизонтальными тягами;



решетка ограждения фланкирована секциями глухого парапетного ограждения из блоков розового гранита (соединенного с ограждением набережной);



покрытие полотна моста (пешеходная зона) и тротуар примыкающей набережной – из тротуарных блоков (розовый оvoidальный гранит рапакиви), рисунок укладки плит;



торшеры (4) – материал (металл, золочение (деталей), местоположение (на парапете ограждения), габариты, конфигурация; оформление: в виде пучков из шести копий, соединенных профилированным перехватом, декорированным переплетающимися венками; торшеры увенчаны шестигранными фонарями матового стекла с навершием из шестигранных башенок с шариком в завершении;




табличка (две) с названием моста на декоративной стойке – местоположение (на парапете ограждения), габариты, конфигурация;

стойка – материал (металл), техника исполнения (ковка), рисунок, цвет (черный); табличка – материал (эмаль в два цвета: синий и белый); надписи – размер и первоначальный тип шрифта.




II. «Мост Михайловский (1-й Садовый)», 1835-1836 гг., инж. Базен П.П., инж. Готман А.Д., инж. Бутцац И.Ф., 1907-1908 гг., арх. Ильин Л.А., инж. Пшеницкий А.П., 1951 г., арх. Ротач А.Л., расположенный по адресу: Санкт-Петербург, через р. Мойку по Садовой ул.

1	Объемно-пространственное решение:	исторические габариты, местоположение и конфигурация металлического однопролетного моста, включая опоры (береговые устои).	
2	Конструктивная система:	<p>береговые устои – местоположение, габариты, конфигурация;</p> <p>основания опор – свайное; опоры из бутовой кладки;</p> <p>металлическая конструкция пролета с криволинейным нижним поясом, в виде двухшарнирной арки со сквозным надарочным строением, с двутавровыми балками на клепаных деталях.</p>	
3	Архитектурно-художественное решение:	<p>опоры моста облицованы блоками розового гранита (рапакиви), обработанными в технике бучардирования;</p> <p>исторический рисунок каменной кладки;</p> <p>фасадные арки с накладными золочеными деталями, декорированными круглыми розетками, фланкированными пальмовыми листьями; выпущенные поперечные балки конструкции, декорированы чередующимися накладными золочеными деталями из листьев и львиных маскарон;</p>	

с литым металлическим ограждением из ажурных секций и опорных столбиков в центре; столбики: из фашинов с перехватами, в центре – геральдического рисунка, с навершием из полусферы; секции: геральдического рисунка из перекрещенных копий и ажурного щита с цветком в центре, перевитых стеблями с листьями; по бокам вертикальные композиции из перекрещенных копий, соединенных розеттой, перевитых стеблями;

решетка ограждения фланкирована секциями глухого парапетного ограждения из блоков розового гранита (соединенного с ограждением набережной), со стороны фасадных арок, декорированным профилированным карнизом на гранитных консолях;

торшеры (4) – материал (металл), местоположение (на парапете ограждения), габариты, конфигурация; оформление: на постаментах из сплюсненной сферы на квадратном основании; в виде связок копий с перехватами из лавровых гирлянд; в центральной части с двусторонними накладными композициями из перекрещенных мечей со щитом, декорированным львиным маскаронном; с навершием из стрелы на кронштейне, увенчанной



сферой с двуглавым орлом (бронза);
к кронштейнам крепятся шестигранные фонари матового стекла с конусообразным завершением;
над стеклами фонари декорированы литой дубовой гирляндой перевитой лентой;
детали торшеров и фонарей позолочены;



покрытие полотна моста (пешеходная зона) и тротуар примыкающей набережной – из тротуарных блоков (розовый овоидальный гранит рапакиви), рисунок укладки плит;




проезжая часть отделена от тротуаров перилами, состоящими из опорных столбиков и горизонтальных тяг между ними (силовое ограждение) – местоположение, габариты;



табличка (две) с названием моста на декоративной стойке – местоположение (на парапете ограждения), габариты, конфигурация;

стойка – материал (металл), техника исполнения (ковка), рисунок, цвет (черный);
табличка – материал (эмаль в два цвета: синий и белый);
надписи – размер и первоначальный тип шрифта.

III. «Мосты Театральный и Мало-Конюшенный (Трехколенный мост)», 1829-1830 гг., инж. Адам Е.А., инж. Треттер В., 1953 г., арх. Ротач А.Л., 1990-1997 гг., инж. Брудно Б.Н., арх. Потапов А.А., расположенный по адресу: Санкт-Петербург, через р. Мойку – Театральный мост, через канал Грибоедова – Мало-Конюшенный мост

1	<p>Объемно-пространственное решение:</p>	<p>исторические габариты, местоположение и конфигурация двух чугунных однопролетных арочных пешеходных мостов, включая опоры (береговые устои).</p> <p>«Театральный мост» перекрывает канал Грибоедова в месте соединения с рекой Мойкой и в плане примыкает под углом к Мало-Конюшенному мосту; для постройки этих мостов было изменено направление истока канала в сторону реки Фонтанки; прежний исток в сторону реки Мойки был заложен известняком, поверх была перекинута чугунная арка.</p>	
2	<p>Конструктивная система:</p>	<p>береговые устои мостов – местоположение, габариты, конфигурация в плане; конструкция двух мостов, опирающихся одними концами на берега канала Грибоедова и реки Мойки, другими – на общую опору, в месте пересечения канала и реки;</p> <p>основания опор – свайное; опоры из бутовой кладки;</p>	

		<p>металлическая конструкция пролетов с криволинейным нижним поясом, составленных из отдельных блоков-секций (тюбингов), соединенных болтами.</p>	
3	<p>Архитектурно-художественное решение:</p>	<p>опоры моста облицованы блоками розового гранита (рапакиви), обработанными в технике бучардирования;</p> <p>исторический рисунок каменной кладки;</p> <p>фасадные арки с литым декором растительного рисунка, с золочеными деталями: нижний ярус – тирсы с розеттами в центре; верхний – акантовые побеги в виде завитков;</p> <p>полотно мостов со стороны фасадных арок оформлено выносным профилированным карнизом на волнотобразных кронштейнах, декорированных акантами и розеттами;</p> <p>с литым металлическим ограждением из вертикальных стоек с навершием из листа аканта с шариком, соединенных горизонтальными тягами; с накладными чередующимися композициями из головы медузы Горгоны с крылышками и двумя змеями вдоль овала лица, увенчанных полумесяцем и таких же голов, фланкированных стилизованными тирсами из акантов и пальметт; по нижнему поясу фриз с мотивом «бегущая волна»; детали ограждения с позолотой;</p> <p>с наружной стороны решетки волнотобразные кронштейны, декорированные литым</p>	

растительным орнаментом;
 решетка ограждения
 фланкирована секциями
 глухого парапетного
 ограждения из блоков
 розового гранита рапакиви
 (соединенного с
 ограждением набережной);




торшеры (8) –
 местоположение (на
 парапете ограждения),
 габариты, конфигурация;
 оформление: на
 трапециевидных ажурных
 постаментах с бараньими
 головами и звериными
 лапами, с декором из
 волют, акантов и розетт;
 стержни в виде столбиков,
 сужающихся кверху, с
 перехватами и валиками
 растительного рисунка, с
 акантами и волютами в
 завершениях;
 навершие из фонарей-сфер,
 состоящих из двух
 половин;
 нижние – металлические с
 веерным декором; верхние
 – матового стекла, с
 металлической окантовкой,
 с навершием из диска с
 конусообразным
 завершением с шариком;
 детали торшеров и фонарей
 с позолотой;



		<p>покрытие полотна мостов брусчаткой (диабазом), тротуары выполнены из гранитных блоков розового овоидального гранита рапакиви, рисунок укладки плит;</p> <p>табличка (четыре) с названием мостов на декоративной стойке – местоположение (на парапете ограждения), габариты, конфигурация;</p> <p>стойка – материал (металл), техника исполнения (ковка), рисунок, цвет (черный); табличка – материал (эмаль в два цвета: синий и белый); надписи – размер и первоначальный тип шрифта.</p>	 
--	--	---	--

IV. «Мост Большой Конюшенный», 1828 г., инж. Адам Е.А., инж. Треттер В., 1935 г., 1951 г., арх. Ротач А.Л., расположенный по адресу: Санкт-Петербург, через р. Мойку по Мошкову пер.

I	<p>Объемно-пространственное решение:</p>	<p>исторические габариты, местоположение и конфигурация чугунного однопролетного арочного моста, включая опоры (береговые устои).</p>	
---	--	---	--



2	<p>Конструктивная система:</p>	<p>береговые устои – местоположение, габариты, конфигурация в плане;</p> <p>основания опор – свайное; опоры из бутовой кладки;</p> <p>металлическая конструкция пролета с криволинейным нижним поясом, составленном из отдельных блоков-секций (тюбингов), соединенных болтами;</p> <p>свод – арочный.</p>	
3	<p>Архитектурно-художественное решение:</p>	<p>опоры моста облицованы блоками розового гранита (рапакиви), обработанными в технике бучардирования;</p> <p>исторический рисунок каменной кладки;</p> <p>фасадные арки с литым декором: по нижнему поясу – три тирса с розетками в центре; в основном поле – композиции из бегущих баранов по акантовым побегам в виде завитков; в верхней части (между кронштейнами) – провисающие гирлянды со звериными (бараньи головы) маскаронами;</p> <p>полотно моста со стороны фасадных арок оформлено выносным профилированным карнизом на волнатообразных кронштейнах, декорированных акантами и розетками; в завершении кронштейнов – модульоны с розетками и шишками хмеля;</p> <p>с литым металлическим ограждением из вертикальных стоек с навершием из шишек, соединенных горизонтальными тягами; с накладными чередующимися композициями трех пересекающихся лавровых венков и тирса; венки с</p>	 

перевязками из лент и розетт;
по нижнему поясу цветочная гирлянда, перевязанная лентами и розетты с львиными маскаронами;
детали ограждения с позолотой;

с наружной стороны решетки волутообразные кронштейны, декорированные литым растительным орнаментом;

решетка ограждения фланкирована секциями глухого парапетного ограждения из блоков розового гранита рапакиви (соединенного с ограждением набережной);

торшеры (4) – местоположение (на парапете ограждения), габариты, конфигурация; оформление: на ажурных постаментах из четырех вертикальных волут, декорированных дубовыми листьями и розеттами, на фигурных стойках с каннелюрами в центре, с перехватами, волутами и акантами; навершие из шестигранных фонарей с крышками из лепестков и листьев, увенчаны шишками; детали торшеров и фонарей с позолотой;





тротуары выполнены из блоков розового овоидального гранита рапакиви, рисунок укладки плит;

проезжая часть отделена от тротуаров перилами, состоящими из опорных столбиков и горизонтальных тяг между ними (силовое ограждение) – местоположение, габариты, размер;



навершие столбиков с литым рисунком из лепестков;



		<p>табличка (две) с названием мостов на декоративной стойке – местоположение (на парапете ограждения), габариты, конфигурация;</p> <p>стойка – материал (металл), техника исполнения (ковка), рисунок, цвет (черный);</p> <p>табличка – материал (эмаль в два цвета: синий и белый);</p> <p>надписи – размер и первоначальный тип шрифта.</p>	
--	--	---	--

V. «Мост Певческий, 1839-1840 гг., инж. Адам Е.А., расположенный по адресу: Санкт-Петербург, через реку Мойку у Дворцовой площади

1	Объемно-пространственное решение:	<p>исторические габариты, местоположение и конфигурация чугунного однопролетного арочного моста, включая опоры (береговые устои).</p>	
2	Конструктивная система:	<p>береговые устои – местоположение, габариты, конфигурация в плане (с закруглениями);</p> <p>основания опор – свайное; опоры из бутовой кладки;</p> <p>металлическая конструкция пролета с криволинейным нижним поясом, составленном из отдельных блоков-секций (тюбингов), соединенных болтами.</p>	

3	<p>Архитектурно-художественное решение:</p>	<p>опоры моста облицованы блоками розового гранита (рапакиви), обработанными в технике бучардирования;</p> <p>исторический рисунок каменной кладки;</p> <p>полотно мостов со стороны фасадных арок оформлено выносным профилированным карнизом;</p> <p>с цельным литым металлическим ажурным ограждением из полуциркульных секций с заполнением «паутинкой», веерным изображением пальметт в овалах, над ними фриз из волют; между секциями треугольные вставки с львиными маскаронами в круглом обрамлении; по верхнему поясу фриз из колец, соединенных между собой;</p> <p>с наружной стороны решетки волютообразные кронштейны, декорированные ажурными листьями;</p> <p>решетка ограждения фланкирована секциями глухого парапетного ограждения из блоков розового гранита рапакиви (соединенного с ограждением набережной с изгибом);</p> <p>тротуары выполнены из блоков розового овоидального гранита</p>	   
---	---	---	---

		<p>рапакиви, рисунок укладки плит;</p> <p>проезжая часть отделена от тротуаров перилами, состоящими из опорных столбиков и горизонтальных тяг между ними (силовое ограждение) – местоположение, габариты;</p> <p>табличка (две) с названием мостов на декоративной стойке – местоположение (на парапете ограждения), габариты, конфигурация;</p> <p>стойка – материал (металл), техника исполнения (ковка), рисунок, цвет (черный);</p> <p>табличка – материал (эмаль в два цвета: синий и белый);</p> <p>надписи – размер и первоначальный тип шрифта.</p>	
--	--	---	--

VI. «Мост Полицейский (Зеленый, Народный)», 1806 г., арх. Гесте В.И., 1842 г., 1907 г., арх. Ильин Л.А., инж. Пшеницкий А.П., инж. Становой А.Л., 1951 г., арх. Ротач А.Л., расположенный по адресу: Санкт-Петербург, через реку Мойку по Невскому проспекту

1	<p>Объемно-пространственное решение:</p>	<p>исторические габариты, местоположение и конфигурация чугунного однопролетного арочного моста, включая опоры (береговые устои).</p>	
---	--	---	--

2	<p>Конструктивная система:</p>	<p>береговые устои – местоположение, габариты, конфигурация в плане;</p> <p>основания опор – свайное; опоры из бутовой кладки;</p> <p>металлическая конструкция пролета с криволинейным нижним поясом, составленном из отдельных блоков-секций (тюбингов), соединенных болтами.</p>	
3	<p>Архитектурно-художественное решение:</p>	<p>опоры моста облицованы блоками розового гранита (рапакиви), обработанными в технике бучардирования;</p> <p>исторический рисунок каменной кладки;</p> <p>фасадные арки с литым декором: по нижнему поясу – филленчатый фриз с чередующимися ромбовидными и овальными розетками;</p> <p>полотно мостов со стороны фасадных арок оформлено выносным профилированным карнизом на кронштейнах, прямоугольных в плане, с гирьками в завершении; фронтальная часть карниза с литым рисунком в виде ромбов, наслаивающихся друг на друга и овальными розетками сверху, над кронштейнами – прямоугольные розетки;</p> <p>с литым металлическим ограждением из парапетных столбиков и решеток между ними:</p> <p>столбики – прямоугольные в сечении, горизонтальными тягами решеток разделены на три части; в верхних – ромбовидные розетки, в средних – ромбы;</p> <p>решетки ажурные – горизонтальными тягами</p>	 

разделены на три части; в верхней – фриз из соединенных между собой рифленых колец; в средней – повторяющийся рисунок из четырехугольных остроконечных филенок с квадрифолием внутри, разделенных между собой вертикальными фигурными стойками; в нижней части – фриз из прямоугольных перекрещенных филенок с перехватами (за исключением заполнения остроконечных филенок совпадает с рисунком ограждения набережной на данном участке); исторический колер окраски решеток и металлоконструкций;

торшеры (4) – местоположение (на парапете ограждения), габариты, конфигурация, материал (металл); оформление: на крестообразном основании, на шариках, торшеры из стоек круглых в сечении, окаймленных четырьмя волютами; в нижней части ажурный перехват из двух поясов, соединенных перекрещенными тягами с овальной розеткой; детали с рельефным орнаментом; навершие из лаврового венка, бутона из акантовых листьев и волюты, декорированной круглыми и ромбовидными розетками; к волютам крепятся шестигранные фонари матового стекла; верхние крышки фонарей в виде шестигранных башенок; детали торшеров и фонарей бронзированы;



		<p>решетка ограждения фланкирована секциями глухого парапетного ограждения из блоков розового гранита рапакиви (соединенного с ограждением набережной);</p> <p>трогуары выполнены из блоков розового овоидального гранита рапакиви, рисунок укладки плит;</p> <p>табличка (две) с названием мостов на декоративной стойке – местоположение (на парапете ограждения), габариты, конфигурация;</p> <p>стойка – материал (металл), техника исполнения (ковка), рисунок, цвет (черный); табличка – материал (эмаль в два цвета: синий и белый); надписи – размер и первоначальный тип шрифта.</p>	 
--	--	---	--

VII. «Мост Красный», 1808 г., 1813-1814 гг., арх. Гесте В.И., 1953 г., арх. Блажевич В.В., арх. Ротач А.Л.», расположенный по адресу: Санкт-Петербург, через р. Мойку по Гороховой ул.

1	<p>Объемно-пространственное решение:</p>	<p>исторические габариты, местоположение и конфигурация чугунного однопролетного арочного моста, включая опоры (береговые устои).</p>	
---	--	---	--

2	<p>Конструктивная система:</p>	<p>береговые устои – местоположение, габариты, конфигурация в плане;</p> <p>основания опор – свайное; опоры из бутовой кладки;</p> <p>металлическая конструкция пролета с криволинейным нижним поясом, составленном из отдельных блоков-секций (тюбингов), соединенных болтами.</p>	
3	<p>Архитектурно-художественное решение:</p>	<p>опоры моста облицованы блоками розового гранита (рапакиви), обработанными в технике бучардирования;</p> <p>исторический рисунок каменной кладки;</p> <p>с литым металлическим ограждением из парапетных столбиков и решеток между ними:</p> <p>столбики – прямоугольные в сечении, горизонтальными тягами решеток разделены на три части;</p> <p>решетки ажурные – горизонтальными тягами разделены на три части; в верхней – фриз из соединенных между собой рифленых колец; в средней – повторяющийся рисунок из четырехугольных остrokонечных филенок с квадрифолием внутри, разделенных между собой вертикальными фигурными стойками; в нижней части – фриз из прямоугольных перекрещенных филенок с перехватами (за исключением заполнения остrokонечных филенок совпадает с рисунком ограждения набережной на данном участке);</p> <p>исторический колер окраски решеток и металлоконструкций;</p> <p>решетка ограждения фланкирована секциями</p>	 


глухого парапетного ограждения из блоков розового гранита рапакиви (соединенного с ограждением набережной);

четыре гранитных обелиска, трапециевидной формы, с профилированными плинтом и поясом, на прямоугольных постаментах, увенчанные золочеными металлическими шарами; к поясам, сбоку к поясам ажурными волютообразными кронштейнами, с розетками внутри завитков, крепятся четырехгранные фонари матового стекла; нижние крышки с литым орнаментом из розетты и четырех акантовых кронштейнах; над стеклами вставки растительного рисунка; верхние крышки - с шишкой в завершении; детали фонарей и кронштейнов бронзированы;

тротуары выполнены из блоков розового овоидального гранита рапакиви, рисунок укладки плит;

проезжая часть отделена от тротуаров перилами, состоящими из опорных столбиков и горизонтальных тяг между ними (силовое ограждение), с двух сторон фланкированы секциями глухого парапетного ограждения из блоков розового гранита рапакиви, с трапециевидными тумбами в завершении – местоположение, габариты;

табличка (две) с названием мостов на декоративной стойке – местоположение



		<p>(на парапете ограждения), габариты, конфигурация;</p> <p>стойка – материал (металл), техника исполнения (ковка), рисунок, цвет (черный);</p> <p>табличка – материал (эмаль в два цвета: синий и белый);</p> <p>надписи – размер и первоначальный тип шрифта.</p>	
--	--	---	--


VIII. «Мост Синий», 1818 г., арх. Гесте В.И., 1842-1843 гг., инж. Адам Е.А., 1929-1930 гг., инж. Бугаева О.Е., инж. Чеботарев В.В., расположенный по адресу: Санкт-Петербург, через р. Мойку по Исаакиевской пл.

1	Объемно-пространственное решение:	<p>исторические габариты, местоположение и конфигурация чугунного однопролетного арочного моста, включая опоры (береговые устои).</p>	
2	Конструктивная система:	<p>береговые устои – местоположение, габариты, конфигурация в плане (закругленные);</p> <p>основания опор – свайное; опоры из бутовой кладки;</p> <p>металлическая конструкция пролета с криволинейным нижним поясом, составленном из отдельных блоков-секций (тюбингов), соединенных болтами.</p>	

3	<p>Архитектурно-художественное решение:</p>	<p>опоры моста облицованы блоками розового гранита (рапакиви), обработанными в технике бучардирования;</p> <p>исторический рисунок каменной кладки;</p> <p>с литым металлическим ограждением из парапетных столбиков и решеток между ними:</p> <p>столбики – прямоугольные в сечении, горизонтальными тягами решеток разделены на три части;</p> <p>решетки ажурные – горизонтальными тягами разделены на три части; в верхней – фриз из соединенных между собой рифленых колец; в средней – повторяющийся рисунок из четырехугольных остроконечных филенок с квадрифолием внутри, разделенных между собой вертикальными фигурными стойками; в нижней части – фриз из прямоугольных перекрещенных филенок с перехватами (за исключением заполнения остроконечных филенок совпадает с рисунком ограждения набережной на данном участке);</p> <p>исторический колер окраски решеток и металлоконструкций;</p> <p>решетка ограждения фланкирована секциями глухого парапетного ограждения из блоков розового гранита рапакиви (соединенного с ограждением набережной);</p> <p>тротуары выполнены из блоков розового овоидального гранита рапакиви, рисунок укладки плит;</p> <p>проезжая часть отделена от тротуаров перилами,</p>	 <p>The top photograph shows a side view of the bridge's arch and its blue-painted metal railing. The middle photograph is a close-up of the railing, highlighting the intricate lattice work and the blue paint. The bottom photograph shows the bridge from a street-level perspective, including a red and white striped traffic sign and the stone-clad bridge piers.</p>
---	---	---	--

		<p>состоящими из опорных столбиков и горизонтальных тяг между ними (силовое ограждение), с двух сторон фланкированы секциями глухого парапетного ограждения из блоков розового гранита рапакиви – местоположение, габариты;</p> <p>табличка (две) с названием мостов на декоративной стойке – местоположение (на парапете ограждения), габариты, конфигурация;</p> <p>стойка – материал (металл), техника исполнения (ковка), рисунок, цвет (черный); табличка – материал (эмаль в два цвета: синий и белый); надписи – размер и первоначальный тип шрифта.</p>	 
--	--	---	--

IX. «Мост Почтамтский», 1823-1824 гг., инж. Треттер В., 1905 г., арх. Бальди К.В., 1981-1983 гг., инж. Дворкин Б.Б., инж. Шипов Р.Р., расположенный по адресу: Санкт-Петербург, через р. Мойку по оси Прачечного переулка

1	<p>Объемно-пространственное решение:</p>	<p>исторические габариты, местоположение, конфигурация в плане однопролетного пешеходного моста цепной системы.</p>	
---	--	---	--

2	<p>Конструктивная система:</p>	<p>береговые устои – местоположение, габариты, конфигурация;</p> <p>металлическая конструкция пролета с криволинейным нижним поясом, продольными и поперечными балками; конструкция анкерного крепления.</p>	
3	<p>Архитектурно-художественное решение:</p>	<p>мост подвешен на цепях, перекинутых через чугунные квадранты и закрепленных в гранитной кладке набережных; литые квадранты укрыты в чугунных обелисках; металлические цепи из звеньев круглого сечения заключены в чугунные трубы;</p> <p>мост с обоих берегов фланкирован парными чугунными обелисками, увенчанными позолоченными шарами, с полуциркульными ажурными решетками (рисунок – «паутина»);</p> <p>с ковано-литым металлическим ограждением из парапетных столбиков и ажурных решеток между ними:</p> <p>столбики – круглые в сечении, в виде фашинов с навершием-шаром;</p> <p>решетки – из пересекающихся эллипсов, в местах пересечений с овальными розетками; в верхней части фриз из колец с круглыми розетками; решетки опираются на шарики (по три в каждой секции);</p>	 



тротуары выполнены из блоков розового овоидального гранита рапакиви, рисунок укладки плит;






табличка (две) с названием мостов на декоративной стойке – местоположение (на парапете ограждения), габариты, конфигурация;

стойка – материал (металл), техника исполнения (ковка), рисунок, цвет (черный);
табличка – материал (эмаль в два цвета: синий и белый);
надписи – размер и первоначальный тип шрифта.



Х. «Мост Поцелуев», 1808-1812 гг., 1814-1816 гг., арх. Гесте В.И., 1907-1908 гг., инж. Пшеницкий А.П., 1952 г., арх. Ротач А.П., расположенный по адресу: Санкт-Петербург, через р. Мойку по Глинки ул.

1	Объемно-пространственное решение:	исторические габариты, местоположение и конфигурация металлического однопролетного моста, включая опоры (береговые устои).	
2	Конструктивная система:	<p>береговые устои – местоположение, габариты, конфигурация (закругленные в плане);</p> <p>основания опор – свайное; опоры из бутовой кладки;</p> <p>металлическая конструкция пролета с криволинейным нижним поясом, в виде двухшарнирной арки со сквозным надарочным строением, с двутавровыми балками, с клепаными деталями.</p>	
3	Архитектурно-художественное решение:	<p>опоры моста облицованы блоками розового гранита (рапакиви), обработанными в технике бучардирования;</p> <p>исторический рисунок каменной кладки;</p> <p>полотно мостов со стороны фасадных арок оформлено выносным профилированным карнизом на фигурных кронштейнах; фронтальная часть карниза с литым рисунком в виде</p>	

чередующихся ромбов и розетт, соединенных бусинами-полусферами;

с литым металлическим ограждением из парапетных столбиков (расположены над кронштейнами) и решеток между ними:

столбики – прямоугольные в сечении, с ромбами в центральной части;


решетки ажурные – горизонтальными тягами разделены на три части; в верхней – фриз из соединенных между собой рифленых колец; в средней – повторяющийся рисунок из четырехугольных остrokонечных филенок с квадрифолием внутри, разделенных между собой вертикальными фигурными стойками; в нижней части – фриз из прямоугольных перекрещенных филенок с перехватами (за исключением заполнения остrokонечных филенок совпадает с рисунком ограждения набережной на данном участке);

решетка ограждения фланкирована секциями глухого парапетного ограждения из блоков розового гранита рапакиви (соединенного с ограждением набережной), со стороны фасадных арок, декорированным профилированным карнизом на гранитных консолях;


четыре гранитных обелиска, трапециевидной формы, с профилированными плинтом и поясом, на прямоугольных гранитных постаментах;

тротуары выполнены из блоков розового овоидального гранита рапакиви, рисунок укладки плит;






		<p>табличка (две) с названием моста на декоративной стойке – местоположение (на парапете ограждения), габариты, конфигурация;</p> <p>стойка – материал (металл), техника исполнения (ковка), рисунок, цвет (черный);</p> <p>табличка – материал (эмаль в два цвета: синий и белый);</p> <p>надписи – размер и первоначальный тип шрифта.</p>	
--	--	--	--

XI. «Набережные со спусками, 1711 г., 1798-1810 гг., инж. Герард И.К., 1960 г., инж. Гутцайт А.Д., расположенные по адресу: Санкт-Петербург, от р. Фонтанки до Английского проспекта (левый берег) и Крюкова канала (правый берег)

1	<p>Объемно-планировочное решение:</p>	<p>конфигурация в плане линии набережной, ориентированной по оси «восток – запад», вдоль течения реки Мойки, от р. Фонтанки, до Крюкова канала (правый берег), от р. Фонтанки до Английского проспекта (левый берег), ограниченная поребриками проезжей части набережной реки Мойки;</p> <p>объемно-пространственная композиция набережной; местоположение, габариты и конфигурация пешеходных спусков; габариты лестниц спусков, габариты и конфигурация гранитных блоков парапета, облицовки, ограждающих тумб спусков и набережной; габариты и конфигурация настила из тротуарных блоков; вертикальные отметки настила набережной и нижней площадки спуска; решетчатые ограждения; каменные тротуары;</p>	
---	---------------------------------------	--	--

		<p>ландшафтное оформление: травяные газоны и рядовые посадки деревьев вдоль набережной (от 1-го Садового моста до 2-го Садового моста; от Красного моста до Синего моста; от д. № 89 до д. № 101; от Почтамтского моста до Крюкова канала – правый берег; от 1-го Садового моста до Трехколенного моста; от Зеленого моста до Красного моста; от Почтамтского моста до Английского проспекта – левый берег);</p> <p>наклонные спуски набережной, с низкими банкетками и дерновками берегов (от 1-го Садового моста до 2-го Садового моста – правый берег; от 1-го Садового моста до Трехколенного моста – левый берег);</p> <p>пристань – врезана в дерновый откос левого берега р. Мойки, между мостом Михайловским (1-м Садовым) и мостом 2-м Садовым – в составе объекта культурного наследия федерального значения «Дворец Великого князя Михаила Павловича (Русский музей Императора Александра III)».</p>	 
2	Конструктивная система:	стенки набережной, лестничные спуски; каменные тротуары; парапетные блоки и тумбы;	
3	Объемно-планировочное решение:	в габаритах исторических подпорных стенок (подводных и надводных) и проезжей части.	

3	<p>Архитектурно-художественное решение:</p>	<p>набережная: горизонтальная кладка стенки из гранитных блоков (красного, розового, Выборгского и ладожского гранита), с профилировкой по внешнему углу блоков;</p> <p>с ограждением из парапетных тумб и металлических звеньев между ними (от моста Инженерного Первого до моста Михайловского (1-го Садового), от Трехколенного моста до Английского пр. – левый берег; от моста Инженерного Первого до моста Михайловского (1-го Садового), от моста 2-го Садового до Крюкова канала – правый берег);</p> <p>облицовки наклонных спусков набережной, с низкими банкетками и дерновками берегов (от моста Михайловского (1-го Садового) до Трехколенного моста – левый берег; от моста Михайловского (1-го Садового) до 2-го Садового моста – правый берег);</p>	  
---	---	---	---

от 2-го Садового моста до
Театрального моста
(правый берег) –
полукруглый
задернованный выступ с
низкой banquetкой и
вертикальная каменная
стенка набережной с
парапетными тумбами и
решетками между ними;



липовая аллея –
местоположение (от моста
Михайловского (1-го
Садового) до 2-го Садового
моста – (правый берег),
шаг посадки деревьев;



ограждение:
на участке от моста
Инженерного Первого до
моста Михайловского
(правый берег) –
парапетные вертикальные
тумбы простой формы с
профилированным
плинтом и завершением в
виде усеченной трапеции с
металлическими ажурными
решетками между ними –
кованые металлические
звенья в виде овальных
элементов, соединенных
разорванными тягами в
верхнем и нижнем поясах;



на участке от моста
Инженерного Первого до
моста Михайловского
(левый берег) – с литым
металлическим
ограждением в виде
опорных столбиков из
фашинов с навершиями из
обоюдоострых секир и
двусторонними
накладными композициями
из перекрещенных мечей и
щита с головой медузы
Горгоны;
звенья в виде коротких
копий, соединенных
горизонтальными тягами;



на участке от Нижне-
Лебяжьего моста до 1-го
Садового моста (правый
берег) – глухое парапетное
ограждение из блоков
розового гранита
(рапакиви);



на участке от 2-го Садового моста до Крюкова канала (правый берег) и от Трехколенного моста до Английского пр. (левый берег) – парпетные вертикальные тумбы простой формы с профилированным плинтом и завершением в виде усеченной трапеции; с металлическими ажурными решетками между ними – с литыми металлическими звеньями в виде повторяющегося рисунка из четырехугольных остrokонечных филенок с трехчастной филенкой внутри, разделенные вертикальными стойками с декором; по верхнему поясу фриз из соединенных между собой рифленых колец, по нижнему – прямоугольные перекрещенные филенки с перехватами;

металлические кованые рымы (причалные кольца) – местоположение, габариты, конфигурация;

настил тротуара гранитными плитами, рисунок укладки плит;



пешеходные спуски (37):

одномаршевые
 – местоположение (вдоль течения реки), габариты, конфигурация (прямоугольные в плане);
 с горизонтальной гранитной кладкой подпорных и внешней стенок, с каменными ступенями лестниц, с ограждением из парапетных вертикальных тумб простой формы с профилированным плинтусом и завершением в виде усеченной трапеции;
 с металлическими ажурными решетками между ними – с литыми металлическими звеньями в виде повторяющегося рисунка из четырехугольных остrokонечных филенок с трехчастной филенкой внутри, разделенные вертикальными стойками с декором; по верхнему поясу фриз из соединенных между собой рифленых колец, по нижнему – прямоугольные перекрещенные филенки с перехватами;

каменный настил и ступени нижней площадки, каменный настил тротуара в обход спуска;
 тетива лестницы из гранитных блоков, профилированных в верхней части;
 тетива лестницы скрыта парапетной глухой стенкой набережной из гранитных блоков розового гранита (рапакиви);



напротив дома № 89 по наб. р. Мойке (правый берег) – четырехгранный гранитный обелиск с выбитой шкалой высот подъема воды, с солнечными часами в верхней части, в средней части, декорированный горизонтальными металлическими плашками с отметками наводнений и, увенчанный стилизованной композицией с трезубцем.



Приложение № 3
к охранному обязательству

Фотографическое изображение объекта культурного наследия федерального значения «Набережные со спусками», расположенного по адресу: Санкт-Петербург, от р. Фонтанки до Английского просп. (левый берег) и Крюкова канала (правый берег) (согласно постановлению Правительства РФ от 10.07.2001 № 527), входящего в состав объекта культурного наследия федерального значения «Набережные и мосты реки Мойки»



1. Набережные. Вид со стороны Инженерного Первого моста



2. Ограждение набережной на участке между Инженерным Первым и Михайловским (1-м Садовым) мостами (правый берег)



3. Ограждение набережной со стороны Михайловского (Инженерного) замка



4. Набережные. Вид с моста Михайловского (1-го Садового) по течению реки.
Липовая аллея на участке набережной от моста Михайловского (1-го Садового) до
2-го Садового моста (правый берег)



5. Набережные. Вид с моста Театрального и Мало-Конюшенного (по течению реки)



6. Ограждение набережной. Левобережная стенка



7. Правобережный спуск у Аптекарского переулка



8. Левобережный спуск у Конюшенного ведомства напротив Аптекарского переулка



9. Набережные. Вид с Певческого моста (по течению реки)



10. Перильное ограждение, тротуар (правый берег, на участке между Певческим и Полицейским (Зелёным, Народным) мостами)



11. Правобережный спуск напротив дома № 59



12. Правобережный участок набережной между Красным и Синим мостами



13. Вид на правобережную набережную с Синего моста



14. Левобережный спуск у Почтамтского моста



15. Набережные. Вид с Поцелуева моста (по течению реки)

Приложение № 6 к Акту по результатам государственной историко-культурной экспертизы раздела документации, обосновывающего меры по обеспечению сохранности объекта культурного наследия федерального значения «Набережные со спусками», входящего в состав объекта культурного наследия федерального значения «Набережные и мосты реки Мойки», по адресу: г. Санкт-Петербург, от р. Фонтанки до Английского просп. (левый берег) и Крюкова канала (правый берег), при проведении земляных, строительных, мелиоративных и (или) хозяйственных работ, предусмотренных статьей 25 Лесного кодекса Российской Федерации работ по использованию лесов и иных работ: «Раздел по обеспечению сохранности объекта культурного наследия федерального значения «Набережные со спусками» в составе объекта культурного наследия федерального значения «Набережные и мосты реки Мойки», по адресу: г. Санкт-Петербург, участок набережной реки Мойки «Красный мост - Синий мост», литера Б, кадастровый номер 78:32:0129101:1, при швартовке плавательных средств, спуск № 12», шифр: П-49-2022-ОС, разработанного ООО «Мелодия» в 2022 году

Копия паспорта объекта культурного наследия от 14.07.2022 г.

Утверждено
приказом Министерства культуры
Российской Федерации
от 2 июля 2015 г. № 1906

Экземпляр № 2

781720803820006

Регистрационный номер объекта культурного
наследия в едином государственном реестре
объектов культурного наследия (памятников
истории и культуры) народов Российской Федерации

ПАСПОРТ ОБЪЕКТА КУЛЬТУРНОГО НАСЛЕДИЯ

Фотографическое изображение объекта культурного наследия,
за исключением отдельных объектов археологического наследия,
фотографическое изображение которых вносится на основании решения
соответствующего органа охраны объектов культурного наследия



22.07.2016

Дата съемки (число,месяц,год)

1. Сведения о наименовании объекта культурного наследия

Набережные и мосты реки Мойки

2. Сведения о времени возникновения или дате создания объекта культурного наследия, датах основных изменений (перестроек) данного объекта и (или) датах связанных с ним исторических событий

1711 г., 1798-1810 гг., первая половина XIX в., XX в.

3. Сведения о категории историко-культурного значения объекта культурного наследия

Федерального значения	Регионального значения	Местного (муниципального значения)
+		

4. Сведения о виде объекта культурного наследия

Памятник	Ансамбль	Достопримечательное место
	+	

5. Номер и дата принятия органом государственной власти решения о включении объекта культурного наследия в единый государственный реестр объектов культурного наследия (памятников истории и культуры) народов Российской Федерации

- постановление Правительства Российской Федерации "О перечне объектов исторического и культурного наследия федерального (общероссийского) значения, находящихся в г. Санкт-Петербурге" № 527 от 10.07.2001 г.

6. Сведения о местонахождении объекта культурного наследия (адрес объекта или при его отсутствии описание местоположения объекта)

Санкт-Петербург, Мойки р. наб., от р. Фонтанки до Английского пр. (левый берег) и Крюкова канала (правый берег)

7. Сведения о границах территории объекта культурного наследия, включенного в единый государственный реестр объектов культурного наследия (памятников истории и культуры) народов Российской Федерации

- план границ территории объектов культурного наследия федерального значения "Набережные реки Мойки со спусками. Мосты реки Мойки", утвержденный Комитетом по государственному контролю, использованию и охране памятников истории и культуры от 01.06.2007 г.

3. Описание предмета охраны объекта культурного наследия

Объемно-пространственное и планировочное решение: местоположение (ориентирована по оси «восток» – «запад»), вдоль течения реки Мойки, от р. Фонтанки до Английского проспекта (левый берег) и от р. Фонтанки до Крюкова канала (правый берег), габариты, конфигурация; состав объекта: 1. Мост Большой Конюшенный; 2. Мост Инженерный Первый; 3. Мост Красный; 4. Мост Михайловский (1-й Садовый); 5. Мост Певческий; 6. Мост Полицейский (Зеленый, Народный); 7. Мост Поцелуев; 8. Мост Почтамтский; 9. Мост Синий; 10. Мосты Театральный и Мало-Конюшенный («Трехколенный мост»); 11. Набережные со спусками.

композиционно-видовые связи элементов ансамбля, исторически сложившиеся виды и перспективы обзора элементов ансамбля, включая перспективы вдоль дерновых откосов берегов р. Мойки, между мостом Михайловским (1 м и Садовым) и мостом 2-м Садовым. I. «Мост Большой Конюшенный», 1828 г., инж. Адам Е.А., инж. Треттер В., 1935 г., 1951 г., арх. Ротач А.Л., расположенный по адресу: Санкт-Петербург, через р. Мойку по Мошкову пер. 1

Объемно-пространственное решение: исторические габариты, местоположение и конфигурация чугунного однопролетного арочного моста, включая опоры (береговые устои). 2

Конструктивная система: береговые устои – местоположение, габариты, конфигурация в плане; основания опор – свайное; опоры из бутовой кладки; металлическая конструкция пролета с криволинейным нижним поясом, составленном из отдельных блоков-секций (тюбингов), соединенных болтами; свод – арочный. 3

Архитектурно-художественное решение: опоры моста облицованы блоками розового гранита (рапакиви), обработанными в технике бучардирования; исторический рисунок каменной кладки; фасадные арки с литым декором: по нижнему поясу – три тирса с розетками в центре; в основном поле – композиции из бегущих баранов по акантовым побегам в виде завитков; в верхней части (между кронштейнами) – провисающие гирлянды со звериными (бараньи головы) маскаронами; полотно моста со стороны фасадных арок оформлено выносным профилированным карнизом на воллютообразных кронштейнах, декорированных акантами и розетками; в завершении кронштейнов – модульоны с розетками и шишками хмеля; с литым металлическим ограждением из вертикальных стоек с навершием из шишек, соединенных горизонтальными тягами; с накладными чередующимися композициями трех пересекающихся лавровых венков и тирса; венки с перевязками из лент и розетт; по нижнему поясу цветочная гирлянда, перевязанная лентами и розетты с львиными маскаронами; детали ограждения с позолотой; с наружной стороны решетки воллютообразные кронштейны, декорированные литым растительным орнаментом; решетка ограждения фланкирована секциями глухого парапетного ограждения из блоков розового гранита рапакиви (соединенного с ограждением набережной); торшеры (4) – местоположение (на парапете ограждения), габариты, конфигурация; оформление: на ажурных постаментах из четырех вертикальных воллют, декорированных дубовыми листьями и розетками, на фигурных стойках с каннелюрами в центре, с перехватами, воллютами и акантами; навершие из шестигранных фонарей с крышками из лепестков и листьев, увенчаны шишками; детали торшеров и фонарей с позолотой; тротуары выполнены из блоков розового овоидального гранита рапакиви, рисунок укладки плит; проезжая часть отделена от тротуаров перилами, состоящими из опорных столбиков и горизонтальных тяг между ними (силовое ограждение) – местоположение, габариты, размер; навершие столбиков с литым рисунком из лепестков; табличка (две) с названием мостов на декоративной стойке – местоположение (на парапете ограждения), габариты, конфигурация; стойка – материал (металл), техника исполнения (ковка), рисунок, цвет (черный); табличка – материал (эмаль в два цвета: синий и белый); надписи – размер и первоначальный тип шрифта. II. «Мост Инженерный Первый», 1824-1826 гг., инж. Базен П.П., 1952-1954 гг., инж. Левин Б.Б., 1953 г., арх. Ротач А.Л., расположенный по адресу: Санкт-Петербург, через р. Мойку по р. Фонтанке наб. 1

Объемно-планировочное решение: исторические габариты, местоположение и конфигурация металлического однопролетного моста, включая опоры (береговые устои). 2

Конструктивная система: береговые устои моста – местоположение, габариты, конфигурация в плане; основания опор – свайное; опоры из бутовой кладки; металлическая конструкция пролета с криволинейным нижним поясом, продольными и поперечными балками. 3

Архитектурно-художественное решение: опоры моста облицованы блоками розового гранита (рапакиви), обработанными в технике бучардирования; исторический рисунок каменной кладки; фасадные арки с литым чугунным фризом из стилизованных триглифов чередующихся с геральдическими композициями в овальных лавровых (?) гирляндах с цветами по внешним углам; криволинейный нижний пояс со сквозными прямоугольными отверстиями; полотно моста со стороны фасадных арок оформлено выносным профилированным карнизом на кронштейнах, декорированных розетками (расположены над триглифами); с литым

металлическим ограждением в виде опорных столбиков из фашинов с навершиями из обоюдоострых секир и двусторонними накладными композициями из перекрещенных мечей и щита с головой медузы Горгоны; звенья в виде коротких копий, соединенных горизонтальными тягами; решетка ограждения фланкирована секциями глухого парапетного ограждения из блоков розового гранита (соединенного с ограждением набережной); покрытие полотна моста (пешеходная зона) и тротуар примыкающей набережной – из тротуарных блоков (розовый овоидальный гранит рапакиви), рисунок укладки плит; торшеры (4) – материал (металл, золочение (деталей), местоположение (на парапете ограждения); габариты, конфигурация; оформление: в виде пучков из шести копий, соединенных профилированным перехватом, декорированным переплетающимися венками; торшеры увенчаны шестигранными фонарями матового стекла с навершием из шестигранных башенок с шариком в завершении; табличка (две) с названием моста на декоративной стойке – местоположение (на парапете ограждения), габариты, конфигурация; стойка – материал (металл), техника исполнения (ковка), рисунок, цвет (черный); табличка – материал (эмаль в два цвета: синий и белый); надписи – размер и первоначальный тип шрифта. III. «Мост Красный», 1808 г., 1813-1814 гг., арх. Гесте В.И., 1953 г., арх. Блажевич В.В., арх. Ротач А.Л., расположенный по адресу: Санкт-Петербург, через р. Мойку по Гороховой ул. 1 Объемно-пространственное решение: исторические габариты, местоположение и конфигурация чугунного однопролетного арочного моста, включая опоры (береговые устои). 2 Конструктивная система: береговые устои – местоположение, габариты, конфигурация в плане; основания опор – свайное; опоры из бутовой кладки; металлическая конструкция пролета с криволинейным нижним поясом, составленном из отдельных блоко-секций (тюбингов), соединенных болтами. 3 Архитектурно-художественное решение: опоры моста облицованы блоками розового гранита (рапакиви), обработанными в технике бучардирования; исторический рисунок каменной кладки; с литым металлическим ограждением из парапетных столбиков и решеток между ними: столбики – прямоугольные в сечении, горизонтальными тягами решеток разделены на три части; решетки ажурные – горизонтальными тягами разделены на три части; в верхней – фриз из соединенных между собой рифленых колец; в средней – повторяющийся рисунок из четырехугольных остроконечных филенок с квадрифолием внутри, разделенных между собой вертикальными фигурными стойками; в нижней части – фриз из прямоугольных перекрещенных филенок с перехватами (за исключением заполнения остроконечных филенок совпадает с рисунком ограждения набережной на данном участке); исторический колер окраски решеток и металлоконструкций; решетка ограждения фланкирована секциями глухого парапетного ограждения из блоков розового гранита рапакиви (соединенного с ограждением набережной); четыре гранитных обелиска, трапециевидной формы, с профилированными плинтом и поясом, на прямоугольных постаментах, увенчанные золочеными металлическими шарами; к поясам, сбоку к поясам ажурными волнитообразными кронштейнами, с розетками внутри завитков, крепятся четырехгранные фонари матового стекла; нижние крышки с литым орнаментом из розетты и четырех акантовых кронштейнах; над стеклами вставки растительного рисунка; верхние крышки – с шишкой в завершении; детали фонарей и кронштейнов бронзированы; тротуары выполнены из блоков розового овоидального гранита рапакиви, рисунок укладки плит; проезжая часть отделена от тротуаров перилами, состоящими из опорных столбиков и горизонтальных тяг между ними (силовое ограждение), с двух сторон фланкированы секциями глухого парапетного ограждения из блоков розового гранита рапакиви, с трапециевидными тумбами в завершении – местоположение, габариты; табличка (две) с названием мостов на декоративной стойке – местоположение (на парапете ограждения), габариты, конфигурация; стойка – материал (металл), техника исполнения (ковка), рисунок, цвет (черный); табличка – материал (эмаль в два цвета: синий и белый); надписи – размер и первоначальный тип шрифта. IV. «Мост Михайловский (1-й Садовый)», 1835-1836 гг., инж. Базен П.П., инж. Готман А.Д., инж. Буттац И.Ф., 1907-1908 гг., арх. Ильин Л.А., инж. Пшеницкий А.П., 1951 г., арх. Ротач А.Л., расположенный по адресу: Санкт-Петербург, через р. Мойку по Садовой ул. 1 Объемно-пространственное решение: исторические габариты, местоположение и конфигурация металлического однопролетного моста, включая опоры (береговые устои). 2 Конструктивная система: береговые устои – местоположение, габариты, конфигурация; основания опор – свайное; опоры из бутовой кладки; металлическая конструкция пролета с криволинейным нижним поясом, в виде двухшарнирной арки со сквозным надарочным строением, с двутавровыми балками на клепаных деталях. 3 Архитектурно-художественное решение: опоры моста облицованы блоками розового гранита (рапакиви), обработанными в технике бучардирования; исторический рисунок каменной кладки; фасадные арки с накладными золочеными деталями, декорированными круглыми розетками, фланкированными пальмовыми листьями; выпущенные поперечные балки конструкции, декорированы чередующимися накладными золочеными деталями из листьев и львиных маскарон; с литым металлическим

ограждением из ажурных секций и опорных столбиков в центре; столбики: из фашинов с перехватами, в центре – геральдического рисунка, с навершием из полусферы; секции: геральдического рисунка из перекрещенных копий и ажурного щита с цветком в центре, перевитых стеблями с листьями; по бокам вертикальные композиции из перекрещенных копий, соединенных розеттой, перевитых стеблями; решетка ограждения фланкирована секциями глухого парапетного ограждения из блоков розового гранита (соединенного с ограждением набережной), со стороны фасадных арок, декорированным профилированным карнизом на гранитных консолях; торшеры (4) – материал (металл), местоположение (на парапете ограждения), габариты, конфигурация; оформление: на постаментах из сплюсненной сферы на квадратном основании; в виде связок копий с перехватами из лавровых гирлянд; в центральной части с двусторонними накладными композициями из перекрещенных мечей со щитом, декорированным львиным маскаронном; с навершием из стрелы на кронштейне, увенчанной сферой с двуглавым орлом (бронза); к кронштейнам крепятся шестигранные фонари матового стекла с конусообразным завершением; над стеклами фонари декорированы литой дубовой гирляндой перевитой лентой; детали торшеров и фонарей позолочены; покрытие полотна моста (пешеходная зона) и тротуар примыкающей набережной – из тротуарных блоков (розовый овоидальный гранит рапакиви), рисунок укладки плит; проезжая часть отделена от тротуаров перилами, состоящими из опорных столбиков и горизонтальных тяг между ними (силовое ограждение) – местоположение, габариты; табличка (две) с названием моста на декоративной стойке – местоположение (на парапете ограждения), габариты, конфигурация; стойка – материал (металл), техника исполнения (ковка), рисунок, цвет (черный); табличка – материал (эмаль в два цвета: синий и белый); надписи – размер и первоначальный тип шрифта. V. «Мост Певческий, 1839-1840 гг., инж. Адам Е.А., расположенный по адресу: Санкт-Петербург, через реку Мойку у Дворцовой площади 1 Объемно- пространственное решение: исторические габариты, местоположение и конфигурация чугунного однопролетного арочного моста, включая опоры (береговые устои). 2 Конструктивная система: береговые устои – местоположение, габариты, конфигурация в плане (с закруглениями); основания опор – свайное; опоры из бутовой кладки; металлическая конструкция пролета с криволинейным нижним поясом, составленном из отдельных блоков-секций (тюбингов), соединенных болтами. 3 Архитектурно- художественное решение: опоры моста облицованы блоками розового гранита (рапакиви), обработанными в технике бучардирования; исторический рисунок каменной кладки; полотно мостов со стороны фасадных арок оформлено выносным профилированным карнизом; с цельным литым металлическим ажурным ограждением из полуциркульных секций с заполнением «паутинкой», веерным изображением пальметт в овалах, над ними фриз из волют; между секциями треугольные вставки с львиными маскаронами в круглом обрамлении; по верхнему поясу фриз из колец, соединенных между собой; с наружной стороны решетки волнотобразные кронштейны, декорированные ажурными листьями; решетка ограждения фланкирована секциями глухого парапетного ограждения из блоков розового гранита рапакиви (соединенного с ограждением набережной с изгибом); тротуары выполнены из блоков розового овоидального гранита рапакиви, рисунок укладки плит; проезжая часть отделена от тротуаров перилами, состоящими из опорных столбиков и горизонтальных тяг между ними (силовое ограждение) – местоположение, габариты; табличка (две) с названием мостов на декоративной стойке – местоположение (на парапете ограждения), габариты, конфигурация; стойка – материал (металл), техника исполнения (ковка), рисунок, цвет (черный); табличка – материал (эмаль в два цвета: синий и белый); надписи – размер и первоначальный тип шрифта. VI. «Мост Полицейский (Зеленый, Народный), 1806 г., арх. Гесте В.И., 1842 г., 1907 г., арх. Ильин Л.А., инж. Пшеницкий А.П., инж. Становой А.Л., 1951 г., арх. Ротач А.Л., расположенный по адресу: Санкт-Петербург, через реку Мойку по Невскому проспекту 1 Объемно- пространственное решение: исторические габариты, местоположение и конфигурация чугунного однопролетного арочного моста, включая опоры (береговые устои). 2 Конструктивная система: береговые устои – местоположение, габариты, конфигурация в плане; основания опор – свайное; опоры из бутовой кладки; металлическая конструкция пролета с криволинейным нижним поясом, составленном из отдельных блоков-секций (тюбингов), соединенных болтами. 3 Архитектурно- художественное решение: опоры моста облицованы блоками розового гранита (рапакиви), обработанными в технике бучардирования; исторический рисунок каменной кладки; фасадные арки с литым декором: по нижнему поясу – филенчатый фриз с чередующимися ромбовидными и овальными розетками; полотно мостов со стороны фасадных арок оформлено выносным профилированным карнизом на кронштейнах, прямоугольных в плане, с гирьками в завершении; фронтальная часть карниза с литым рисунком в виде ромбов, наслаивающихся друг на друга и овальными розетками сверху, над кронштейнами – прямоугольные розетты; с литым металлическим ограждением из парапетных столбиков и решеток между ними: столбики – прямоугольные в сечении, горизонтальными

тягами решеток разделены на три части; в верхних – ромбовидные розетты, в средних – ромбы; решетки ажурные – горизонтальными тягами разделены на три части; в верхней – фриз из соединенных между собой рифленых колец; в средней – повторяющийся рисунок из четырехугольных остrokонечных филенок с квадрифолием внутри, разделенных между собой вертикальными фигурными стойками; в нижней части – фриз из прямоугольных перекрещенных филенок с перехватами (за исключением заполнения остrokонечных филенок совпадает с рисунком ограждения набережной на данном участке); исторический колер окраски решеток и металлоконструкций; торшеры (4) – местоположение (на парапете ограждения), габариты, конфигурация, материал (металл); оформление: на крестообразном основании, на шариках, торшеры из стоек круглых в сечении, окаймленных четырьмя волютами; в нижней части ажурный перехват из двух поясов, соединенных перекрещенными тягами с овальной розеткой; детали с рельефным орнаментом; навершие из лаврового венка, бутона из акантовых листьев и волюты, декорированной круглыми и ромбовидными розетками; к волютам крепятся шестигранные фонари матового стекла; верхние крышки фонарей в виде шестигранных башенок; детали торшеров и фонарей бронзированы; решетка ограждения фланкирована секциями глухого парапетного ограждения из блоков розового гранита рапакиви (соединенного с ограждением набережной); тротуары выполнены из блоков розового овоидального гранита рапакиви, рисунок укладки плит; табличка (две) с названием мостов на декоративной стойке – местоположение (на парапете ограждения), габариты, конфигурация; стойка – материал (металл), техника исполнения (ковка), рисунок, цвет (черный); табличка – материал (эмаль в два цвета: синий и белый); надписи – размер и первоначальный тип шрифта.

VII. «Мост Поцелуев», 1808-1812 гг., 1814-1816 гг., арх. Гесте В.И., 1907-1908 гг., инж. Пшеницкий А.П., 1952 г., арх. Ротач А.П., расположенный по адресу: Санкт-Петербург, через р. Мойку по Глинка ул. 1 Объемно-пространственное решение: исторические габариты, местоположение и конфигурация металлического однопролетного моста, включая опоры (береговые устои). 2 Конструктивная система: береговые устои – местоположение, габариты, конфигурация (закругленные в плане); основания опор – свайное; опоры из бутовой кладки; металлическая конструкция пролета с криволинейным нижним поясом, в виде двухшарнирной арки со сквозным надарочным строением, с двутавровыми балками, с клепаными деталями. 3 Архитектурно-художественное решение: опоры моста облицованы блоками розового гранита (рапакиви), обработанными в технике бучардирования; исторический рисунок каменной кладки; полотно мостов со стороны фасадных арок оформлено выносным профилированным карнизом на фигурных кронштейнах; фронтальная часть карниза с литым рисунком в виде чередующихся ромбов и розетт, соединенных бусинами-полусферами; с литым металлическим ограждением из парапетных столбиков (расположены над кронштейнами) и решеток между ними: столбики – прямоугольные в сечении, с ромбами в центральной части; решетки ажурные – горизонтальными тягами разделены на три части; в верхней – фриз из соединенных между собой рифленых колец; в средней – повторяющийся рисунок из четырехугольных остrokонечных филенок с квадрифолием внутри, разделенных между собой вертикальными фигурными стойками; в нижней части – фриз из прямоугольных перекрещенных филенок с перехватами (за исключением заполнения остrokонечных филенок совпадает с рисунком ограждения набережной на данном участке); решетка ограждения фланкирована секциями глухого парапетного ограждения из блоков розового гранита рапакиви (соединенного с ограждением набережной), со стороны фасадных арок, декорированным профилированным карнизом на гранитных консолях; четыре гранитных обелиска, трапециевидной формы, с профилированными плинтом и поясом, на прямоугольных гранитных постаментах; тротуары выполнены из блоков розового овоидального гранита рапакиви, рисунок укладки плит; табличка (две) с названием моста на декоративной стойке – местоположение (на парапете ограждения), габариты, конфигурация; стойка – материал (металл), техника исполнения (ковка), рисунок, цвет (черный); табличка – материал (эмаль в два цвета: синий и белый); надписи – размер и первоначальный тип шрифта.

VIII. «Мост Почтамтский», 1823-1824 гг., инж. Треттер В., 1905 г., арх. Бальди К.В., 1981-1983 гг., инж. Дворкин Б.Б., инж. Шипов Р.Р., расположенный по адресу: Санкт-Петербург, через р. Мойку по оси Прачечного переулка 1 Объемно-пространственное решение: исторические габариты, местоположение, конфигурация в плане однопролетного пешеходного моста цепной системы. 2 Конструктивная система: береговые устои – местоположение, габариты, конфигурация; металлическая конструкция пролета с криволинейным нижним поясом, продольными и поперечными балками; конструкция анкерного крепления. 3 Архитектурно-художественное решение: мост подвешен на цепях, перекинутых через чугунные квадранты и закрепленных в гранитной кладке набережных; литые квадранты укрыты в чугунных обелисках; металлические цепи из звеньев круглого сечения заключены в чугунные трубы; мост с обоих берегов фланкирован парными чугунными обелисками, увенчанными позолоченными шарами, с полуциркульными ажурными

решетками (рисунок – «паутина»); с ковано-литым металлическим ограждением из парапетных столбиков и ажурных решеток между ними: столбики – круглые в сечении, в виде фашинов с навершием-шаром; решетки – из пересекающихся эллипсов, в местах пересечений с овальными розетками; в верхней части фриз из колец с круглыми розетками; решетки опираются на шарики (по три в каждой секции); тротуары выполнены из блоков розового овоидального гранита рапакиви, рисунок укладки плит; табличка (две) с названием мостов на декоративной стойке – местоположение (на парапете ограждения), габариты, конфигурация; стойка – материал (металл), техника исполнения (ковка), рисунок, цвет (черный); табличка – материал (эмаль в два цвета: синий и белый); надписи – размер и первоначальный тип шрифта. IX. «Мост Синий», 1818 г., арх. Гесте В.И., 1842-1843 гг., инж. Адам Е.А., 1929-1930 гг., инж. Бугаева О.Е., инж. Чеботарев В.В., расположенный по адресу: Санкт-Петербург, через р. Мойку по Исаакиевской пл. 1 Объемно-пространственное решение: исторические габариты, местоположение и конфигурация чугунного однопролетного арочного моста, включая опоры (береговые устои). 2 Конструктивная система: береговые устои – местоположение, габариты, конфигурация в плане (закругленные); основания опор – свайное; опоры из бутовой кладки; металлическая конструкция пролета с криволинейным нижним поясом, составленном из отдельных блоков-секций (тюбингов), соединенных болтами. 3 Архитектурно-художественное решение: опоры моста облицованы блоками розового гранита (рапакиви), обработанными в технике бучардирования; исторический рисунок каменной кладки; с литым металлическим ограждением из парапетных столбиков и решеток между ними: столбики – прямоугольные в сечении, горизонтальными тягами решеток разделены на три части; решетки ажурные – горизонтальными тягами разделены на три части; в верхней – фриз из соединенных между собой рифленых колец; в средней – повторяющийся рисунок из четырехугольных остроконечных филенок с квадрифолием внутри, разделенных между собой вертикальными фигурными стойками; в нижней части – фриз из прямоугольных перекрещенных филенок с перехватами (за исключением заполнения остроконечных филенок совпадает с рисунком ограждения набережной на данном участке); исторический колер окраски решеток и металлоконструкций; решетка ограждения фланкирована секциями глухого парапетного ограждения из блоков розового гранита рапакиви (соединенного с ограждением набережной); тротуары выполнены из блоков розового овоидального гранита рапакиви, рисунок укладки плит; проезжая часть отделена от тротуаров перилами, состоящими из опорных столбиков и горизонтальных тяг между ними (силовое ограждение), с двух сторон фланкированы секциями глухого парапетного ограждения из блоков розового гранита рапакиви – местоположение, габариты; табличка (две) с названием мостов на декоративной стойке – местоположение (на парапете ограждения), габариты, конфигурация; стойка – материал (металл), техника исполнения (ковка), рисунок, цвет (черный); табличка – материал (эмаль в два цвета: синий и белый); надписи – размер и первоначальный тип шрифта. X. «Мосты Театральный и Мало-Конюшенный (Трехколенный мост)», 1829-1830 гг., инж. Адам Е.А., инж. Треттер В., 1953 г., арх. Ротач А.Л., 1990-1997 гг., инж. Брудно Б.Н., арх. Потапов А.А., расположенный по адресу: Санкт-Петербург, через р. Мойку – Театральный мост, через канал Грибоедова – Мало-Конюшенный мост 1 Объемно-пространственное решение: исторические габариты, местоположение и конфигурация двух чугунных однопролетных арочных пешеходных мостов, включая опоры (береговые устои). «Театральный мост» перекрывает канал Грибоедова в месте соединения с рекой Мойкой и в плане примыкает под углом к Мало-Конюшенному мосту; для постройки этих мостов было изменено направление истока канала в сторону реки Фонтанки; прежний исток в сторону реки Мойки был заложен известняком, поверх была перекинута чугунная арка. 2 Конструктивная система: береговые устои мостов – местоположение, габариты, конфигурация в плане; конструкция двух мостов, опирающихся одними концами на берега канала Грибоедова и реки Мойки, другими – на общую опору, в месте пересечения канала и реки; основания опор – свайное; опоры из бутовой кладки; металлическая конструкция пролетов с криволинейным нижним поясом, составленных из отдельных блоков-секций (тюбингов), соединенных болтами. 3 Архитектурно-художественное решение: опоры моста облицованы блоками розового гранита (рапакиви), обработанными в технике бучардирования; исторический рисунок каменной кладки; фасадные арки с литым декором растительного рисунка, с золочеными деталями: нижний ярус – тирсы с розетками в центре; верхний – акантовые побеги в виде завитков; полотно мостов со стороны фасадных арок оформлено выносным профилированным карнизом на волютообразных кронштейнах, декорированных акантами и розетками; с литым металлическим ограждением из вертикальных стоек с навершием из листа аканта с шариком, соединенных горизонтальными тягами; с накладными чередующимися композициями из головы медузы Горгоны с крылышками и двумя змеями вдоль овала лица, увенчаных полумесяцем и таких же голов, фланкированных стилизованными тирсами из акантов и пальметт; по нижнему поясу фриз с мотивом «бегущая

волна»; детали ограждения с позолотой; с наружной стороны решетки волнообразные кронштейны, декорированные литым растительным орнаментом; решетка ограждения фланкирована секциями глухого парапетного ограждения из блоков розового гранита рапакиви (соединенного с ограждением набережной); торшеры (8) – местоположение (на парапете ограждения), габариты, конфигурация; оформление: на трапециевидных ажурных постаментах с бараньими головами и звериными лапами, с декором из волют, акантов и розетт; стержни в виде столбиков, сужающихся кверху, с перехватами и валиками растительного рисунка, с акантами и волютами в завершениях; навершие из фонарей-сфер, состоящих из двух половин; нижние – металлические с веерным декором; верхние – матового стекла, с металлической окантовкой, с навершием из диска с конусообразным завершением с шариком; детали торшеров и фонарей с позолотой; покрытие полотна мостов брусчаткой (диабазом), тротуары выполнены из гранитных блоков розового овоидального гранита рапакиви, рисунок укладки плит; табличка (четыре) с названием мостов на декоративной стойке – местоположение (на парапете ограждения), габариты, конфигурация; стойка – материал (металл), техника исполнения (ковка), рисунок, цвет (черный); табличка – материал (эмаль в два цвета: синий и белый); надписи – размер и первоначальный тип шрифта. XI. «Набережные со спусками, 1711 г., 1798-1810 гг., инж. Герард И.К., 1960 г., инж. Гутцайт А.Д., расположенные по адресу: Санкт-Петербург, от р. Фонтанки до Английского проспекта (левый берег) и Крюкова канала (правый берег) 1 Объемно- планировочное решение: конфигурация в плане линии набережной, ориентированной по оси «восток – запад», вдоль течения реки Мойки, от р. Фонтанки, до Крюкова канала (правый берег), от р. Фонтанки до Английского проспекта (левый берег), ограниченная поребриками проезжей части набережной реки Мойки; объемно-пространственная композиция набережной; местоположение, габариты и конфигурация пешеходных спусков; габариты лестниц спусков, габариты и конфигурация гранитных блоков парапета, облицовки, ограждающих тумб спусков и набережной; габариты и конфигурация настила из тротуарных блоков; вертикальные отметки настила набережной и нижней площадки спуска; решетчатые ограждения; каменные тротуары; ландшафтное оформление: травяные газоны и рядовые посадки деревьев вдоль набережной (от 1-го Садового моста до 2-го Садового моста; от Красного моста до Синего моста; о т д . № 8 9 д о д . № 101; от Почтамтского моста до Крюкова канала – правый берег; от 1-го Садового моста до Трехколенного моста; от Зеленого моста до Красного моста; от Почтамтского моста до Английского проспекта – левый берег); наклонные спуски набережной, с низкими банкетками и дерновками берегов (от 1-го Садового моста до 2-го Садового моста – правый берег; от 1-го Садового моста до Трехколенного моста – левый берег); пристань – врезана в дерновый откос левого берега р. Мойки, между мостом Михайловским (1-м Садовым) и мостом 2-м Садовым – в составе объекта культурного наследия федерального значения «Дворец Великого князя Михаила Павловича (Русский музей Императора Александра III)». 2 Конструктивная система: стенки набережной, лестничные спуски; каменные тротуары; парапетные блоки и тумбы. 3 Объемно- планировочное решение: в габаритах исторических подпорных стенок (подводных и надводных) и проезжей части. 3 Архитектурно- художественное решение: набережная: горизонтальная кладка стенки из гранитных блоков (красного, розового, выборгского и ладожского гранита), с профилировкой по внешнему углу блоков; с ограждением из парапетных тумб и металлических звеньев между ними (от моста Инженерного Первого до моста Михайловского (1-го Садового), от Трехколенного моста до Английского пр. – левый берег; от моста Инженерного Первого до моста Михайловского (1-го Садового), от моста 2-го Садового до Крюкова канала – правый берег); облицовки наклонных спусков набережной, с низкими банкетками и дерновками берегов (от моста Михайловского (1-го Садового) до Трехколенного моста – левый берег; от моста Михайловского (1-го Садового) до 2-го Садового моста – правый берег); от 2-го Садового моста до Театрального моста (правый берег) – полукруглый задернованный выступ с низкой банкеткой и вертикальная каменная стенка набережной с парапетными тумбами и решетками между ними; липовая аллея – местоположение (от моста Михайловского (1-го Садового) до 2-го Садового моста – (правый берег), шаг посадки деревьев; ограждение: на участке от моста Инженерного Первого до моста Михайловского (правый берег) – парапетные вертикальные тумбы простой формы с профилированным плитом и завершением в виде усеченной трапеции с металлическими ажурными решетками между ними – кованые металлические звенья в виде овальных элементов, соединенных разорванными тягами в верхнем и нижнем поясах; на участке от моста Инженерного Первого до моста Михайловского (левый берег) – с литым металлическим ограждением в виде опорных столбиков из фашинов с навершиями из обоюдоострых секир и двусторонними накладными композициями из перекрещенных мечей и щита с головой медузы Горгоны; звенья в виде коротких копий, соединенных горизонтальными тягами; на участке от Нижне- Лебяжьего моста до 1-го Садового моста (правый берег) – глухое парапетное

ограждение из блоков розового гранита (рапакиви); на участке от 2-го Садового моста до Крюкова канала (правый берег) и от Трехколенного моста до Английского пр. (левый берег) – парапетные вертикальные тумбы простой формы с профилированным плинтом и завершением в виде усеченной трапеции; с металлическими ажурными решетками между ними – с литыми металлическими звеньями в виде повторяющегося рисунка из четырехугольных остроконечных филенок с трехчастной филенкой внутри, разделенные вертикальными стойками с декором; по верхнему поясу фриз из соединенных между собой рифленых колец, по нижнему – прямоугольные перекрещенные филенки с перехватами; металлические кованые рымы (причалные кольца) – местоположение, габариты, конфигурация; настил тротуара гранитными плитами, рисунок укладки плит; пешеходные спуски (37): одномаршевые – местоположение (вдоль течения реки), габариты, конфигурация (прямоугольные в плане); с горизонтальной гранитной кладкой подпорных и внешней стенок, с каменными ступенями лестниц, с ограждением из парапетных вертикальных тумб простой формы с профилированным плинтом и завершением в виде усеченной трапеции; с металлическими ажурными решетками между ними – с литыми металлическими звеньями в виде повторяющегося рисунка из четырехугольных остроконечных филенок с трехчастной филенкой внутри, разделенные вертикальными стойками с декором; по верхнему поясу фриз из соединенных между собой рифленых колец, по нижнему – прямоугольные перекрещенные филенки с перехватами; каменный настил и ступени нижней площадки, каменный настил тротуара в обход спуска; тетива лестницы из гранитных блоков, профилированных в верхней части; тетива лестницы скрыта парапетной глухой стенкой набережной из гранитных блоков розового гранита (рапакиви); напротив дома № 89 по наб. р. Мойке (правый берег) – четырехгранный гранитный обелиск с выбитой шкалой высот подъема воды, с солнечными часами в верхней части, в средней части, декорированный горизонтальными металлическими плашками с отметками наводнений и, увенчанный стилизованной композицией с трезубцем.

- Распоряжение КГИОП "Об утверждении предмета охраны объекта культурного наследия федерального значения "Набережные и мосты реки Мойки" № 246-р от 15.06.2018 г.

9. Сведения о наличии зон охраны данного объекта культурного наследия с указанием номера и даты принятия органом государственной власти акта об утверждении указанных зон либо информация о расположении данного объекта культурного наследия в границах зон охраны иного объекта культурного наследия

- Закон Санкт-Петербурга "О границах объединенных зон охраны объектов культурного наследия, расположенных на территории Санкт-Петербурга, режимах использования земель и требованиях к градостроительным регламентам в границах указанных зон" № 820-7 от 19.01.2009 г.

Всего в паспорте листов

9

Уполномоченное должностное лицо органа охраны объектов культурного наследия

Временно исполняющий обязанности заместителя председателя КГИОП		Яковлев Петр Олегович
должность	подпись	инициалы, фамилия

М.П.

14 . 07 . 2022

Дата оформления паспорта
(число, месяц, год)

Приложение № 8 к Акту по результатам государственной историко-культурной экспертизы раздела документации, обосновывающего меры по обеспечению сохранности объекта культурного наследия федерального значения «Набережные со спусками», входящего в состав объекта культурного наследия федерального значения «Набережные и мосты реки Мойки», по адресу: г. Санкт-Петербург, от р. Фонтанки до Английского просп. (левый берег) и Крюкова канала (правый берег), при проведении земляных, строительных, мелиоративных и (или) хозяйственных работ, предусмотренных статьей 25 Лесного кодекса Российской Федерации работ по использованию лесов и иных работ: «Раздел по обеспечению сохранности объекта культурного наследия федерального значения «Набережные со спусками» в составе объекта культурного наследия федерального значения «Набережные и мосты реки Мойки», по адресу: г. Санкт-Петербург, участок набережной реки Мойки «Красный мост - Синий мост», литера Б, кадастровый номер 78:32:0129101:1, при швартовке плавательных средств, спуск № 12», шифр: П-49-2022-ОС, разработанного ООО «Мелодия» в 2022 году

Материалы фотофиксации от 15 сентября 2022 г.

Состав фотофиксации

Фото 1. Общий вид на спуск № 12 объекта культурного наследия федерального значения «Набережные со спусками» с левого берега реки Мойки.

Фото 2. Вид на спуск № 12 с Красного моста.

Фото 3. Вид на спуск № 12 с востока.

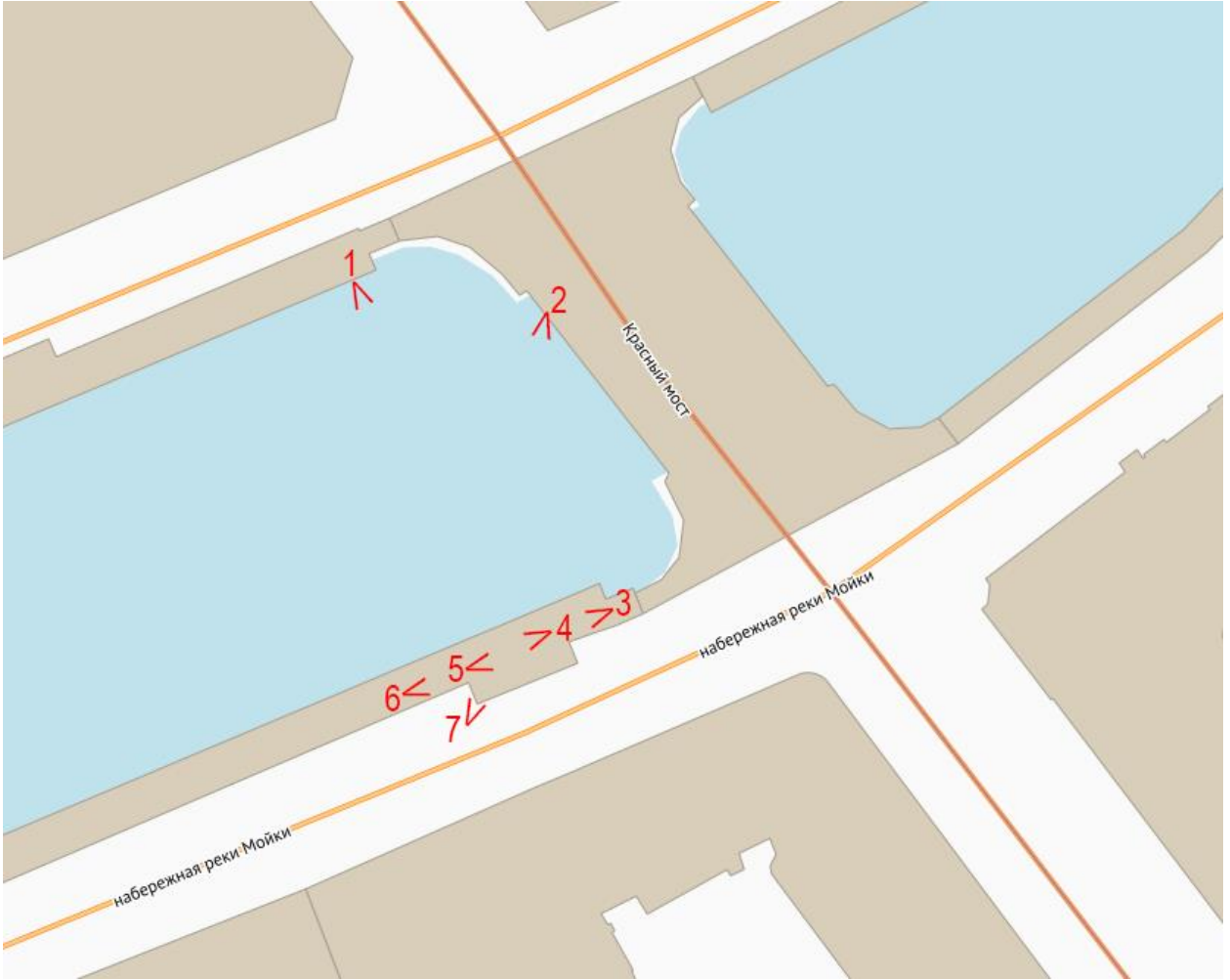
Фото 4. Вид на лестницу и нижнюю площадку спуска № 12 с востока.

Фото 5. Вид на лестницу и нижнюю площадку спуска № 12 с запада.

Фото 6. Вид на спуск № 12 с запада.

Фото 7. Вид на ограждение спуска № 12.

Схема фотофиксации



Условные обозначения:
1 – номер фотографии;
< – направление фотофиксации.

Фотофиксация от 15.09.2022 г.



Фото 1. Общий вид на спуск № 12 объекта культурного наследия федерального значения «Набережные со спусками» с левого берега реки Мойки.



Фото 2. Вид на спуск № 12 с Красного моста.



Фото 3. Вид на спуск № 12 с востока.




Фото 4. Вид на лестницу и нижнюю площадку спуска № 12 с востока.



Фото 5. Вид на лестницу и нижнюю площадку спуска № 12 с запада.



Фото 6. Вид на спуск № 12 с запада.



Фото 7. Вид на ограждение спуска № 12.



РЕШЕНИЕ № 2/2017
Единственного учредителя
Общества с ограниченной ответственностью
«Союз Экспертов Северо-Запада»

Город Санкт-Петербург

10 ноября 2017г.

Единственный учредитель (владеющий 100% от уставного капитала) Общества с ограниченной ответственностью «Союз Экспертов Северо-Запада» (ООО «СЭС») (ИНН 7810900757, ОГРН 1147847420511) Филипович Максим Иванович,

ПРИНЯЛ РЕШЕНИЕ:

О продлении полномочий действующего единоличного исполнительного органа (генерального директора) ООО «СЭС»

Действующим генеральным директором ООО «СЭС» является Филипович Максим Иванович,

с 10
ноября 2017 г. сроком на 3 (Три) года согласно Уставу.

Единственный учредитель

Филипович М.И





Общество с ограниченной ответственностью
«Союз экспертов Северо - Запада»

Адрес: ул. Звездная, д. 5, лит. А, пом. 30-Н,
г. Санкт-Петербург, 196158, Россия, ИНН 7810900757

ПРИКАЗ №2

«10» ноября 2017 г.

г. Санкт-Петербург

О вступлении в должность
Генерального директора Общества

ПРИКАЗЫВАЮ:

На основании Решения № 2/2017 единственного учредителя Общества с ограниченной ответственностью «Союз Экспертов Северо-Запада» (ООО «СЭС») от «10» ноября 2017г. (далее Общество), вступить в должность Генерального директора Общества Филиповичу Максиму Ивановичу с «10» ноября 2017 года.

Генеральный директор _____

Филипович М.И.





Общество с ограниченной ответственностью
«СОЮЗ ЭКСПЕРТОВ СЕВЕРО-ЗАПАДА»
ул. Новорошинская, д.4 лит. А, пом. 1-Н, часть № 535,543
г. Санкт-Петербург, 196084

ИНН 7810900757
р/с 40702810690080000443
в ОАО Банк «САНКТ-ПЕТЕРБУРГ»
к/с 30101810900000000790, БИК 044030790
ОКВЗД 73.20, ОКПО 76208335, КПП 781001001
ОГРН 1147847420511 дата регистрации 02.12.2014

ПРИКАЗ №1

«О вступлении в должность эксперта по проведению государственной историко-культурной экспертизы»


«16» января 2020 г.

г. Санкт-Петербург

ПРИКАЗЫВАЮ:

1. Возложить на себя обязанности эксперта по проведению государственной историко-культурной экспертизы (Приказ Министерства культуры РФ №63 от 16 января 2020 г. «Об аттестации экспертов по проведению государственной историко-культурной экспертизы») с 16 января 2020 г.

Генеральный директор



М.И.Филипович



Общество с ограниченной ответственностью
«Союз Экспертов Северо - Запада»

Юридический адрес: 196158, г. Санкт-Петербург, Пулковское ш., д.14, литер Г, помещение 47.

ИНН 7810900757, КПП 781001001,
р/с 40702810690080000443 в ПАО «БАНК «САНКТ-ПЕТЕРБУРГ»
к/с 30101810900000000790, БИК 044030790, ОКВЭД 73.20, ОКПО 76208335,
ОКТМО 40377000000, ОКАТО 40284565000, ОКОГУ 4210014, ОКФС 16,
ОКОПФ 12165, ОГРН 1147847420511 дата регистрации 02.12.2014
Телефон: +7(812)318 12 20

РЕШЕНИЕ №5/2020

город Санкт-Петербург

03.11.2020 г.

Единственный учредитель (владеющий 100% от уставного капитала) Общества с ограниченной ответственностью "Союз Экспертов Северо-Запада" (ООО «СЭС») (ИНН 7810900757 ОГРН 1147847420511) гражданин Российской Федерации Филипович Максим Иванович,

ПРИНЯЛ РЕШЕНИЕ:

О продлении полномочий действующего единоличного исполнительного органа (генерального директора) ООО «СЭС»


Действующим Генеральным директором ООО «СЭС» является Филипович Максим Иванович

, с 03 ноября 2020 года сроком на 3 (Три) года согласно Уставу.

Единственный учредитель



Филипович М.И.



Общество с ограниченной ответственностью
«Союз Экспертов Северо - Запада»

Юридический адрес: 196158, г. Санкт-Петербург, Пулковское ш., д.14, литер Г,
помещение 47.

ИНН 7810900757, КПП 781001001,
р/с 40702810690080000443 в ПАО «БАНК «САНКТ-ПЕТЕРБУРГ»
к/с 30101810900000000790, БИК 044030790, ОКВЭД 73.20, ОКПО 76208335,
ОКТМО 40377000000, ОКАТО 40284565000, ОКОГУ 4210014, ОКФС 16,
ОКОПФ 12165, ОГРН 1147847420511 дата регистрации 02.12.2014
Телефон: +7(812)318 12 20

ПРИКАЗ № 3

«03» ноября 2020 г.

г. Санкт-Петербург

О вступлении в должность
Генерального директора Общества

ПРИКАЗЫВАЮ:

На основании Решения № 5/2020 единственного учредителя Общества с ограниченной ответственностью "Союз Экспертов Северо-Запада" (ООО «СЭС») от 03 ноября 2020 года (далее – Общество), вступить в должность Генерального директора Общества Филиповичу Максиму Ивановичу с 03 ноября 2020 года.

Генеральный директор



Филипович М.И.