

УТВЕРЖДАЮ
ООО «Союз Экспертов Северо-Запада»
Генеральный директор
М.И. Филипович

«28» сентября 2022 г.

Акт

по результатам государственной историко-культурной экспертизы проектной документации на проведение работ по сохранению объекта культурного наследия федерального значения «Парк», входящего в состав объекта культурного наследия федерального значения «Ансамбль Елагина острова», по адресу: Елагин остров, дом 4, литера А: «Проектная документация на выполнение работ по сохранению объекта культурного наследия «Парк» (приспособление для современного использования в части проведения работ по подключению Парка к сети Wi-Fi, устройства системы видеонаблюдения, оповещения и информирования населения)», шифр: ПД-27-06/2022, разработанной ООО «Росохрана Телеком» в 2022 году

г. Санкт-Петербург

«28» сентября 2022 г.

Настоящая государственная историко-культурная экспертиза проведена обществом с ограниченной ответственностью «Союз Экспертов Северо-Запада» (ООО «СЭС»), ИНН 7810900757, адрес: 190020, г. Санкт-Петербург, вн. тер. г., Обводного канала наб., д. 199-201, литера В, помещ. 11-н, этаж 1 в составе экспертной комиссии (приложение № 12. Копии протоколов заседаний экспертной комиссии) на основании договора № Э-31-22 от 15.06.2022 на проведение государственной историко-культурной экспертизы (приложение № 13. Копия договора на проведение государственной историко-культурной экспертизы).

1. Дата начала и дата окончания проведения экспертизы:

Настоящая государственная историко-культурная экспертиза проведена в период с 15 июня 2022 года по 28 сентября 2022 года.

2. Место проведения экспертизы:

г. Санкт-Петербург.

3. Заказчик экспертизы:

ИП Рябков А.В., ИНН 472500052327.

4. Сведения об экспертах:

1) Председатель экспертной комиссии:

| | |
|---------------------------------------------------------------------------------------------------------------------------|------------------------------------------------------------------------------------------------------------------------------------------------------------------------------------------------------------------------------------------------------------------------------------------------------------------------------------------------------------------------------------------------------------------------------------------------------------------------------------------------------------------------------------------------------------------------------------------------------------------------------------------------------------------------------------------------------------------------------------------------------------------------------------------------------------------------------------------------------------------------------------------------------------------------------------------------------------------------------------------------------------------------------------------------------------------------------------------------------------------------------|
| ФИО | Овсянникова Анна Александровна |
| Образование | Высшее – СПбГАИЖСА им. И.Е. Репина |
| Специальность | Архитектор |
| Ученая степень (звание) (при наличии) | – |
| Стаж работы | 49 лет |
| Место работы и должность | ООО «Архитектурная мастерская Н.Ф. Никитина», главный архитектор мастерской |
| Реквизиты решения уполномоченного органа по аттестации экспертов на проведение экспертизы с указанием объектов экспертизы | <p>Приказ об аттестации Минкультуры России № 996 от 25.08.2020 г.</p> <p>Профиль экспертной деятельности (объекты экспертизы):</p> <ul style="list-style-type: none"> - выявленные объекты культурного наследия в целях обоснования целесообразности включения данных объектов в реестр; - документы, обосновывающие включение объектов культурного наследия в реестр; - документы, обосновывающие изменение категории историко-культурного значения объекта культурного наследия; - документы, обосновывающие исключение объектов культурного наследия из реестра; - документы, обосновывающие отнесение объекта культурного наследия к историко-культурным заповедникам, особо ценным объектам культурного наследия народов Российской Федерации либо объектам всемирного культурного и природного наследия; - проекты зон охраны объекта культурного наследия; - документация, обосновывающая границы защитной зоны объекта культурного наследия; - проектная документация на проведение работ по сохранению объектов культурного наследия. |

2) Ответственный секретарь экспертной комиссии:

| | |
|---------------------------------------|---------------------------|
| ФИО | Филипович Максим Иванович |
| Образование | Высшее - СПбГАСУ |
| Специальность | инженер-реставратор |
| Ученая степень (звание) (при наличии) | - |
| Стаж работы | 19 лет |

| | |
|----------------------------------------------------------------------------------------------------------------------------|------------------------------------------------------------------------------------------------------------------------------------------------------------------------------------------------------------------------------------------------------------------------------------------------------------------------------------------------------------------------------------------------------------------------------------------------------------------------------------------------------------------------------------------------------------------------------------------------------------------------------------------------------------------------------------------------------------------------------------------------------------------------------------------------------------------------------------------------------------------------------------------------------------------------------------------------------------------------------------------------------------------------|
| Место работы и должность | ООО «Союз Экспертов Северо-Запада»; должность – генеральный директор, эксперт по проведению государственной историко-культурной экспертизы |
| Реквизиты решения уполномоченного органа по аттестации экспертов на проведение экспертизы с указанием объектов экспертизы) | Приказ об аттестации Минкультуры России № 63 от 16.01.2020 г. Профиль экспертной деятельности (объекты экспертизы): - выявленные объекты культурного наследия в целях обоснования целесообразности включения данных объектов в реестр; - документы, обосновывающие включение объектов культурного наследия в реестр; - документация или разделы документации, обосновывающие меры по обеспечению сохранности объекта культурного наследия, включенного в реестр, выявленного объекта культурного наследия либо объекта, обладающего признаками объекта культурного наследия, при проведении земляных, мелиоративных, хозяйственных работ, указанных в статье 30 Федерального закона работ по использованию лесов и иных работ в границах территории объекта культурного наследия либо на земельном участке, непосредственно связанном с земельным участком в границах территории объекта культурного наследия; - проектная документация на проведение работ по сохранению объекта культурного наследия. |

3) Член Экспертной комиссии:

| | |
|---------------------------------------------|----------------------------------------------------------------------------------------------------------------------|
| ФИО | Бревдо Наталья Ивановна |
| Образование | Высшее – СПбГУ |
| Специальность | химия |
| Ученая степень (звание) (при наличии) | – |
| Стаж работы | 44 года |
| Место работы и должность | ООО «Союз Экспертов Северо-Запада»; должность – эксперт по проведению государственной историко-культурной экспертизы |
| Реквизиты решения уполномоченного органа по | Приказ об аттестации Министерства культуры РФ от 16.12.2021 № 2139. |

| | |
|---------------------------------------------------------------------------------------|-------------------------------------------------------------------------------------------------------------------------------------------------------------------------------------------------------------------------------------------------------------------------------------------------------------------------------------------------------------------------------------------------------------------------------------------------------------------------------------------------------------------------------------------------------------------------------------------------------------------------------------------------------------------------------------------------------------------------------------------------------------------------------------------------------------|
| <p>аттестации экспертов на проведение экспертизы с указанием объектов экспертизы)</p> | <p>Профиль экспертной деятельности (объекты экспертизы):</p> <ul style="list-style-type: none"> - проектная документация на проведение работ по сохранению объектов культурного наследия; - документация или разделы документации, обосновывающие меры по обеспечению сохранности объекта культурного наследия, включенного в реестр, выявленного объекта культурного наследия либо объекта, обладающего признаками объекта культурного наследия, при проведении земляных, мелиоративных, хозяйственных работ, указанных в статье 30 Федерального закона работ по использованию лесов и иных работ в границах территории объекта культурного наследия либо на земельном участке, непосредственно связанном с земельным участком в границах территории объекта культурного наследия. |
|---------------------------------------------------------------------------------------|-------------------------------------------------------------------------------------------------------------------------------------------------------------------------------------------------------------------------------------------------------------------------------------------------------------------------------------------------------------------------------------------------------------------------------------------------------------------------------------------------------------------------------------------------------------------------------------------------------------------------------------------------------------------------------------------------------------------------------------------------------------------------------------------------------------|

5. Информация о том, что в соответствии с законодательством Российской Федерации эксперт (эксперты) несет ответственность за достоверность сведений, изложенных в заключении:

Настоящая государственная историко-культурная экспертиза проведена в соответствии со статьями 28, 29, 30, 31, 32 Федерального закона от 25.06.2002 г. №73-ФЗ «Об объектах культурного наследия (памятниках истории и культуры) народов Российской Федерации» и Положением о государственной историко-культурной экспертизе, утвержденным Постановлением Правительства Российской Федерации от 15.07.2009 г. № 569.

В соответствии с законодательством Российской Федерации эксперты несут ответственность за достоверность сведений, изложенных в заключении.

Председатель экспертной комиссии

Овсянникова А.А.

(подписано усиленной электронной подписью)

Ответственный секретарь экспертной комиссии:

Филипович М.И.

(подписано усиленной электронной подписью)

подписью)

Член экспертной комиссии:

Бревдо Н.И.

*(подписано усиленной электронной
подписью)*

6. Цели и объекты экспертизы:

6.1. Цели экспертизы:

Определение соответствия проектной документации на проведение работ по сохранению объекта культурного наследия федерального значения «Парк», входящего в состав объекта культурного наследия федерального значения «Ансамбль Елагина острова», по адресу: Елагин остров, дом 4, литера А: «Проектная документация на выполнение работ по сохранению объекта культурного наследия «Парк» (приспособление для современного использования в части проведения работ по подключению Парка к сети Wi-Fi, устройства системы видеонаблюдения, оповещения и информирования населения)», шифр: ПД-27-06/2022, разработанной ООО «Росохрана Телеком» в 2022 году, требованиям законодательства Российской Федерации в области государственной охраны объектов культурного наследия.

6.2. Объекты экспертизы:

Проектная документация на проведение работ по сохранению объекта культурного наследия федерального значения «Парк», входящего в состав объекта культурного наследия федерального значения «Ансамбль Елагина острова», по адресу: Елагин остров, дом 4, литера А: «Проектная документация на выполнение работ по сохранению объекта культурного наследия «Парк» (приспособление для современного использования в части проведения работ по подключению Парка к сети Wi-Fi, устройства системы видеонаблюдения, оповещения и информирования населения)», шифр: ПД-27-06/2022, разработанная ООО «Росохрана Телеком» в 2022 году, в составе:

Раздел 1. Предварительные работы.

Том 1. Исходная и разрешительная документация. Фотофиксация объектов до начала работ. Шифр: ПД-27-06/2022-ПР.ФФ.

Раздел 2. Комплексные научные исследования.

Том 2.1. Историко-архивные и библиографические исследования. Шифр: ПД-27-06/2022-ИАИ.

Том 2.2. Инженерно-геодезические изыскания. Шифр: ПД-27-06/2022-ИГДИ.

Том 2.3. Техническое обследование. Обмерные чертежи. Шифр: ПД-27-06/2022-ТО.ОЧ.

Раздел 3. Проект приспособления объекта культурного наследия для современного использования.

Том 3.1. Пояснительная записка. Шифр: ПД-27-06/2022-ПЗ.

Том 3.2. План земельного участка. Шифр: ПД-27-06/2022-ПЗУ.

Том 3.3. Проект организации работ. Шифр: ПД-27-06/2022-ПОР.

7. Перечень документов, представленных заявителем:

- копия постановления правительства Российской Федерации от 10.07.2001 № 527 «О перечне объектов исторического и культурного наследия федерального (общероссийского) значения, находящихся в г. Санкт-Петербурге» (приложение № 2);

- копия плана границ территории объекта культурного наследия федерального значения «Ансамбль Елагина острова», утвержденного КГИОП от 16.06.2005 (приложение № 3);

- копия распоряжения КГИОП от 01.12.2015 № 10-576 «Об определении предмета охраны объекта культурного наследия федерального значения «Парк», 1763 г., 1785-1796 гг., 1818-1826 гг., арх. Росси К.И., садовый мастер Буш Дж., 1932 г., арх. Катонин Е.И., входящего в состав объекта культурного наследия федерального значения «Ансамбль Елагина острова» (приложение № 4);

- копия паспорта объекта культурного наследия федерального значения от 05.04.2021 (приложение № 6);

- копия распоряжения КГИОП от 09.11.2016 № 40-387 «Об утверждении охранного обязательства собственника или иного законного владельца объекта культурного наследия федерального значения «Парк», входящего в состав объекта культурного наследия федерального значения «Ансамбль Елагина острова», включенного в единый государственный реестр объектов культурного наследия (памятников истории и культуры) народов Российской Федерации» (приложение № 7);

- копия распоряжения КГИОП от 10.08.2021 № 07-19-417/21 «Об утверждении охранного обязательства собственника или иного законного владельца объекта культурного наследия федерального значения «Парк», включенного в единый государственный реестр объектов культурного наследия (памятников истории и культуры) народов Российской Федерации» (приложение № 7);

- копия задания КГИОП на проведение работ по сохранению объекта культурного наследия от 19.01.2022 № 01-52-3701/21-0-1 (приложение № 8);

- выписка из ЕГРН от 07.09.2022 № 99/2022/492389529 (приложение № 9);

- копия кадастрового паспорта от 26.07.2011 № 204 (приложение № 10);

- доверенность от 10.06.2022 (приложение № 13);

- проектная документация на проведение работ по сохранению объекта культурного наследия федерального значения «Парк», входящего в состав объекта культурного наследия федерального значения «Ансамбль Елагина острова», по адресу: Елагин остров, дом 4, литера А: «Проектная документация

на выполнение работ по сохранению объекта культурного наследия «Парк» (приспособление для современного использования в части проведения работ по подключению Парка к сети Wi-Fi, устройства системы видеонаблюдения, оповещения и информирования населения)», шифр: ПД-27-06/2022, разработанной ООО «Росохрана Телеком» в 2022 году, в составе согласно пункту 6.2 настоящего Акта.

8. Сведения об обстоятельствах, повлиявших на процесс проведения и результаты экспертизы:

Сведения об обстоятельствах, повлиявших на процесс проведения и результаты экспертизы, отсутствуют.

9. Сведения о проведенных исследованиях с указанием примененных методов, объема и характера выполненных работ и их результатов:

Настоящая экспертиза проведена в соответствии с Федеральным законом от 25.06.2002 г. № 73-ФЗ «Об объектах культурного наследия (памятниках истории и культуры) народов Российской Федерации», Положением о государственной историко-культурной экспертизе, утвержденным Постановлением Правительства Российской Федерации от 15.07.2009 г. № 569, Законом Санкт-Петербурга от 12.07.2007 г. №333-64 «Об охране объектов культурного наследия в городе Санкт-Петербурга».

В рамках настоящей экспертизы экспертами были проведены следующие исследования:

- изучение и анализ материалов и проектной документации, представленных заявителем на экспертизу (пункт 7 настоящего Акта);

- историко-архивные и библиографические исследования в полном объеме, необходимом для принятия экспертной комиссией соответствующих решений, с целью выявления материалов, содержащих сведения по истории застройки участка, включая перестройки, утраты, реконструкции, проведение ремонтно-реставрационных работ. В рамках архивно-библиографических исследований были изучены архивные дела в архиве КГИОП и других информационных источниках, хранящиеся в открытом доступе. В ходе проведения архивно-библиографического исследования были выявлены материалы, относящиеся к объекту экспертизы, в том числе иконографические материалы. По результатам архивно-библиографических исследований были составлены краткие исторические сведения (время возникновения, даты основных изменений объекта, п. 10.2. Акта) и альбом иконографии (приложение № 1).

- визуальное обследование объекта экспертизы с проведением натурной фотофиксации современного состояния от 15 июня 2022 года (приложение № 5) Филиповичем М.И. Визуальное обследование проводилось в целях

установления особенностей архитектурного облика, конструктивного и технического состояния объектов культурного наследия, в объеме, необходимом для принятия экспертной комиссией соответствующих решений.

При проведении государственной историко-культурной экспертизы эксперты соблюдали принципы проведения экспертизы, установленные статьей 29 Федерального закона от 25.06.2002 г. № 73-ФЗ «Об объектах культурного наследия (памятниках истории и культуры) народов Российской Федерации», обеспечивали объективность, всесторонность и полноту проводимых исследований, а также достоверность и обоснованность своих выводов; самостоятельно оценивали результаты исследований, ответственно и точно формулировали выводы в пределах своей компетенции.

Исследования проводились на основе принципов научной обоснованности, объективности и законности, презумпции сохранности объектов культурного наследия, соблюдения требований безопасности в отношении объектов культурного наследия, достоверности и полноты информации.

Указанные исследования проведены с применением методов архитектурного и семантического анализа, сопоставления натуральных исследований и материалов историко-архивных исследований, в объеме, достаточном для обоснования вывода экспертизы. Результаты исследований, проведенных в рамках экспертизы, были оформлены в виде настоящего Акта.

10. Факты и сведения, выявленные и установленные в результате проведенных исследований:

В соответствии с постановлением Правительства Российской Федерации от 10.07.2001 № 527 «О перечне объектов исторического и культурного наследия федерального (общероссийского) значения, находящихся в г.Санкт-Петербурге» объектами культурного наследия федерального значения является «Парк» с учетными данными: 1763 г., 1785-1796 гг., 1818-1826 гг., арх. Росси К.И., садовый мастер Буш Дж., 1932 г., арх. Катонин Е.И., в составе объекта культурного наследия федерального значения «Ансамбль Елагина острова», расположенного по адресу: Елагин остров, 4. (приложение № 2).

Границы объекта культурного наследия федерального значения «Ансамбль Елагина острова» утверждены КГИОП 16.06.2005 (приложение № 3).

Предмет охраны объекта культурного наследия федерального значения «Парк» утвержден распоряжением КГИОП от 01.12.2015 № 10-576 «Об определении предмета охраны объекта культурного наследия федерального значения «Парк», 1763 г., 1785-1796 гг., 1818-1826 гг., арх. Росси К.И., садовый мастер Буш Дж., 1932 г., арх. Катонин Е.И., входящего в состав объект культурного наследия федерального значения «Ансамбль Елагина острова»

(приложение № 4).

В соответствии с Федеральным законом № 218 от 13.07.2015 «О государственной регистрации недвижимости» с 2017 года государственный кадастровый учет недвижимости и государственная регистрация прав на нее проводится в Едином государственном реестре недвижимости (ЕГРН). Актуальные сведения государственного кадастра недвижимости отражены в выписке из ЕГРН (приложение № 9).

Согласно сведениям выписки из ЕГРН, земельному участку, на котором расположен объект культурного наследия федерального значения «Парк», присвоен кадастровый номер 78:07:0003289:8.

В соответствии с информацией из Единого государственного реестра объектов культурного наследия (памятников истории и культуры) Российской Федерации объект культурного наследия федерального значения «Парк» имеет регистрационный номер 781520382470036, объект культурного наследия федерального значения «Ансамбль Елагина острова» имеет регистрационный номер 781520382470006.

10.1 Собственник или пользователь объекта:

Согласно выпискам из ЕГРН, земельный участок по адресу: Санкт-Петербург, Елагин остров, дом 4, литера А, находится в постоянном (бессрочном) пользовании Санкт-Петербургского государственного бюджетного учреждения культуры «Центральный парк культуры и отдыха имени С.М. Кирова», ИНН 7813046452, в собственности Санкт-Петербурга.

Выписка из ЕГРН от 07.09.2022 № 99/2022/492389529 представлена в приложении № 9 к настоящему Акту.

10.2 Краткие исторические сведения (время возникновения, даты основных изменений объекта):

Елагин остров - самый северный из островов дельты Невы, расположен между Большой и Средней Невками. В допетровские времена он именовался Мустиласаари или Мистуласаари, что означало Черный остров. После основания Петербурга остров назывался Мишиным. Первым владельцем Мишина острова в 1709 г. стал один из министров Петра I - вице-канцлер и дипломат барон П.П. Шафиров. Остров был предоставлен ему в собственность для облагораживания земельного участка, однако из-за частых дипломатических командировок развитие территории продвигалось не очень активно: на даче барона Шафинова числился один двор, никаких других хозяйственных построек, сада или прудов на острове не имелось. Остров в это время назывался по имени своего владельца – Шафиров. В 1723 г. Шафиров был приговорен к смертной казни с конфискацией всего имущества по обвинению в присвоении казенных денег, в последний момент казнь была

заменена ссылкой. В 1724 г. новым владельцем острова стал генерал-прокурор П.И. Ягужинский. После его смерти в 1736 г. остров перешел по наследству к сыну – С.П. Ягужинскому. Во второй половине XVIII века остров перешел в собственность генерал-поручика А.П. Мельгунова, по фамилии которого начали называть и остров. А.П. Мельгунов решил приспособить территорию для длительного, преимущественно летнего пребывания. В 1763 г. здесь выстроили просторные жилые покои, службы и оранжереи, а также заложили регулярный сад. В 1777 г., в связи со своим назначением ярославским генерал-губернатором, А.П. Мельгунов продал остров князю Г.А. Потемкину, но в этом же году остров перешел к обер-гофмейстеру императорского двора, главному директору придворной музыки и театра И.П. Елагину, в следствие чего получил окончательное название – Елагин. В 1785 г. на острове был построен двухэтажный усадебный дом, затем возвели каменные и деревянные оранжереи, служебные и парковые павильоны, а также предпринятые попытки осушения и защиты острова от наводнений.

После кончины И.П. Елагина остров короткое время принадлежал его наследнику графу Н. Бутурлину, затем его приобрел А. Косиковский, далее С. Свечина. В 1807 г. его приобрел граф В.Г. Орлов - бывший сенатор и камергер двора Екатерины II.

В 1817 г. остров был куплен Кабинетом Его Императорского Величества. Александр I задумал приспособить елагинскую усадьбу для летнего пребывания своей матери Марии Федоровны. Предполагалось перестроить существующие здания и отделать их согласно моде нового времени и вкусам императрицы. Для разработки реконструкции существующих строений и строительства новых император пригласил, тогда еще малоизвестного, архитектора Карла Росси. В начале 1818 г. Росси представил предварительную смету на производство строительных работ по строительству дворца, через месяц был учрежден «Комитет для перестройки дворца, постройка кухонного и конюшенного корпусов, переделки большой каменной оранжереи и прочего на Елагином острове» под председательством графа Д. Гурьева. Работы по благоустройству острова и перепланировке парка поручили опытному садовому мастеру Д. Бушу, работавшему ранее на острове, а по оборудованию многочисленных оранжерей - известному ботанику П. Буку, также ухаживавшему за оранжереями последнего владельца Елагина острова.

На острове по проектам Росси вплоть до 1826 г. продолжались работы по постройке парковых павильонов и хозяйственных зданий, разбивке газонов, пересадке экзотических пород деревьев и растений. Окончательное строительство дворцово-паркового ансамбля Елагина острова было завершено к лету 1826 г. С этого времени до 1918 года он становится одной из загородных царских резиденций.

В 1918 г. Елагиноостровский ансамбль среди других ценнейших

памятников Петрограда был взят под государственную охрану по высшей категории. Остров стал историко-бытовым музеем и центром культурно-просветительской работы. В 1929 году музей был ликвидирован.

В 1925-1926 годах под руководством архитектора Л. Ильина были проведены работы по благоустройству острова, пострадавшего во время наводнения 1924 года – была повреждена и размыта западная оконечность.

В 1932 году на Елагином острове было запланировано строительство парка культуры и отдыха. Был объявлен конкурс на разработку проекта, победила группа ленинградских архитекторов под руководством Е. Катонина. В 1932 году проект начали реализовывать.

В 1934 году, после смерти С.М. Кирова, парку было присвоено его имя.

Во время Великой Отечественной войны зеленому массиву парка был нанесен ущерб, Елагинский дворец разрушен и частично повреждены корпуса и павильоны. Реставрация указанных объектов велась в два этапа: первый – в 1945-1961 гг., второй – в 1961-1999 гг.

В 1983-1984 годах вновь были проведены работы по укреплению берега западной части острова, реставрация гранитной набережной и скульптур львов.

В 1987 году был воссоздан музей Елагиноостровского дворца.

10.3 Описание объекта, современное состояние:

Объект культурного наследия расположен на Елагином острове в дельте Невы.

Исследуемый парк является пейзажным, у него можно выделить доминантный объект и несколько акцентов. Доминантой служит Елагин дворец, расположенный на востоке острова и являющийся частью дворцово-паркового ансамбля. Масляный луг расположен перед дворцом и представляет собой большое поле с естественным рельефом, то есть плавными, природными контурами, засажен газоном. Масляный луг огибает «Каретная дорога», покрытая асфальтовым покрытием, вдоль которой установлены фонари и ограждение в виде невысоких столбиков близкой к цилиндрической форме с навершием в виде полусферической цветочной розетки. Позади дворца, со стороны Невы, расположена восточная поляна. В западной части острова находится Западная стрелка – популярное туристическое место, отделанное гранитными плитами и оформленное скульптурами львов. Немного восточнее Западной стрелки расположен зеленый пляж, юго-восточнее – пристань. Вдоль водных объектов Елагина острова расположены аллеи, в центральной части – роща. Пейзажи рощи формируют вековые дубы, липы и ели. Дорожки не имеют покрытия.

При визуальном осмотре экспертной комиссией установлено, что элементы планировочной системы находятся в удовлетворительном состоянии, за зелеными насаждениями осуществляется уход.

11. Перечень документов и материалов, собранных и полученных при проведении экспертизы, а также использованной для нее специальной, технической и справочной литературы:

11.1. Перечень документов и материалов, собранных и полученных при проведении экспертизы:

1) ЦГАКФФД СПб. Фотодокументы Ар 152021, Ар 152018, Ар 151543, Ар 152019, Ар 146532, Гр 11101, Гр 78295, Гр 11103, Г 6844, А 5658, Гр 33407, Ар 42960, Гр 1625, Бр 53243, Гр 23994, Гр 23987, Б 1311, Гр 56883, Гр 33415, Вр 10361, Вр 31779, Вр 10353, Гр 33440, Гр 33483, Вр 79074, Ар 68135, Гр 88111 (приложение № 1).

11.2. Используемая для экспертизы специальная, техническая, справочная и иная литература:

1) Федеральный закон от 25.06.2002 г. № 73-ФЗ «Об объектах культурного наследия (памятниках истории и культуры) народов Российской Федерации»;

2) Постановление Правительства Российской Федерации от 15.07.2009 № 569 «Об утверждении Положения о государственной историко-культурной экспертизе»;

3) Постановление Правительства Российской Федерации от 10.07.2001 № 527 «О перечне объектов исторического и культурного наследия федерального (общероссийского) значения, находящихся в г. Санкт-Петербурге» (приложение № 2);

4) ГОСТ Р 55528-2013 «Состав и содержание научно-проектной документации по сохранению объектов культурного наследия. Памятники истории и культуры. Общие требования»;

5) ГОСТ Р 21.101-2020 «Система проектной документации для строительства. Основные требования к проектной и рабочей документации»;

6) ГОСТ Р 55567-2013 «Порядок организации ведения инженерно-технических исследований на объектах культурного наследия. Памятники истории и культуры»;

7) ГОСТ Р 55945-2014 «Общие требования к инженерно-геологическим изысканиям и исследованиям для сохранения объектов культурного наследия»;

8) Закон Санкт-Петербурга от 12.07.2007 г. № 333-64 «Об охране объектов культурного наследия в Санкт-Петербурге»;

9) Методические рекомендации по разработке научно-проектной документации на проведение работ по сохранению объектов культурного наследия (памятников истории и культуры) народов Российской Федерации (письмо Минкультуры России от 16.10.2015 г. № 338-01-39-ГП);

10) Кириков Б.М. Архитектурные памятники Санкт-Петербурга. Стили и

мастера/ Б.М. Кириков. – СПб.: «Белое и Черное», 2003.

11) Кочедамов В.И. Набережные Невы/ В.И. Кочедамов. – Ленинград, Москва: Государственное издательство литературы по строительству и архитектуре, 1954.

12) Немчинова Д.И. Дворцово-парковый ансамбль Елагина острова/ Д.И. Немчинова. – Санкт-Петербург, 2000.

13) Петров С.Ю. Крестовский, Елагин, Петровский. Острова Невской дельты/ С.Ю. Петров. – Центрполиграф, 2016.

14) Фролов А.И. Реки, каналы, набережные, острова, мосты.

12. Обоснования вывода экспертизы:

12.1. Описание проектных решений, анализ проектной документации:

В представленной на экспертизу проектной документации проводятся работы по подключению объекта к сети Wi-Fi, устройства системы видеонаблюдения, оповещения и информирования населения.

На государственную историко-культурную экспертизу представлена проектная документация на проведение работ по сохранению объекта культурного наследия федерального значения «Парк», входящего в состав объекта культурного наследия федерального значения «Ансамбль Елагина острова», расположенного по адресу: г. Санкт-Петербург, Елагин остров, д. 4, лит. А: «Проектная документация на выполнение работ по сохранению объекта культурного наследия «Парк» (приспособление для современного использования в части проведения работ по подключению Парка к сети Wi-Fi, устройства системы видеонаблюдения, оповещения и информирования населения)», шифр: ПД-27-06/2022, в составе согласно пункту 6.2 настоящего Акта.

Проектная документация разработана в 2022 году обществом с ограниченной ответственностью «Росохран Телеком» (далее – ООО «Росохран Телеком»), осуществляющим деятельность по сохранению объектов культурного наследия в соответствии с действующей лицензией Министерства культуры Российской Федерации от 10.07.2019 № МКРФ 19313.

В разделе 1. Предварительные работы. Том 1. Исходная и разрешительная документация. Фотофиксация объекта до начала работ, шифр: ПД-27-06/2022-ПР.ФФ собраны исходные и разрешительные документы, являющиеся основанием для разработки проектной документации, и включают в себя задание КГИОП на проведение работ по сохранению объекта культурного наследия, учетные документы КГИОП по объекту культурного наследия, включая паспорт объекта культурного наследия, охранное обязательство, кадастровый паспорт, выписка из ЕГРН.

До начала проведения работ, в соответствии с заданием КГИОП от 19.01.2022 № 01-52-3701/21-0-1 проектной организацией разработаны акт

определения влияния предполагаемых к проведению видов работ на конструктивные и другие характеристики надежности и безопасности объекта культурного наследия (памятника истории и культуры) народов Российской Федерации (далее – Акты влияния) и заключение о возможности приспособления объекта культурного наследия. Согласно выводу Актов влияния, предусмотренные виды работ не оказывают влияния на конструктивные и другие характеристики надежности и безопасности объекта культурного наследия.

Кроме того, в разделе содержатся подробные материалы фотофиксации объекта культурного наследия до начала проведения работ.

В Разделе 2. Комплексные научные исследования. Том 2.1. Историко-архивные и библиографические исследования, шифр: ПД-27-06/2022-ИАИ собраны результаты историко-архивных и библиографических исследований в виде исторической справки и иконографических материалов, отражающих основные этапы изменения исследуемого объекта.

В Разделе 2. Комплексные научные исследования. Том 2.2. Инженерно-геодезические изыскания, шифр: ПД-27-06/2022-ИГДИ представлены пояснительная записка и топографо-геодезический план.

Раздел 2. Комплексные научные исследования. Том 2.3. Техническое обследование. Обмерные чертежи, шифр: ПД-27-06/2022-ТО.ОЧ содержит результаты обмерных работ опор освещения, на которых предполагается крепления оборудования.

Согласно Разделу 3. Проект приспособления объекта культурного наследия для современного использования. Том 3.1. Пояснительная записка, шифр: ПД-27-06/2022-ПЗ проектной документацией предусматривается приспособление объекта культурного наследия федерального значения «Парк» с целью современного использования, а именно: монтаж оборудования на существующих опорах освещения и работы по прокладке кабельных сетей для функционирования вышеуказанного оборудования.

В Разделе 3. Проект приспособления объекта культурного наследия для современного использования. Том 3.2. План земельного участка, шифр: ПД-27-06/2022-ПЗУ представлены сведения о планировочной организации земельного участка, включающие в себя характеристику земельного участка, обоснование границ санитарно-защитных зон, обоснование планировочной организации земельного участка, технико-экономические показатели, решения по инженерной подготовке территории, организация рельефа вертикальной планировкой, решения по благоустройству территории после выполнения работ, обоснование схема транспортных коммуникаций, обеспечивающих внешний и внутренний подъезд к объекту, а также сведения об устанавливаемом оборудовании слаботочных сетей, включая общие данные, порядок организации работ по прокладке кабельных линий, общие указания по производству

строительно-монтажных сетей, мероприятия по охране окружающей среды в период строительства.

Графическая часть представлена инженерно-топографическим планом с указанием котлованов и траншей, мест прокладки кабельных линий вдоль аллей и дорожек, чертежами сечений грунта, разрезов котлована, кабельных траншей, схемой восстановления поврежденного озеленения, сечения с изображением пересечения кабельных линий между собой и с трубопроводом, схемой прокладки кабельных линий по отношению к деревьям, кустарникам и фундаментам зданий, сечениями закрытых переходов для прокладки кабелей, чертежами вариантов шурфов для вывода кабелей из перехода.

Раздел 3. Проект приспособления объекта культурного наследия для современного использования. Том 3.3. Проект организации работ, шифр: ПД-27-06/2022-ПОР включает в себя подробное описание организации и последовательности проведения работ по приспособлению объекта культурного наследия федерального значения «Парк», а именно: характеристику и основные сведения об объекте, подробные сведения об организации проведения работ, включая обоснование принятой организационно-технологической схемы, методы, технология и последовательность производства работ, рассмотрена потребность строительства в энергетических ресурсах, информацию о временных постройках в границах проектирования и мероприятий по гигиене труда.

Разделом также предусмотрены меры по обеспечению сохранности зеленых насаждений путем ограждения деревянной обрешеткой, а также установкой временных металлических ограждений на участках производства работ.

Кроме того, в разделе содержится подробная ведомость производства работ и информация об используемом оборудовании.

Графическая часть представлена подробным стройгенпланом, выполненном на топосъемке с чертежами узлов, отражающих расположение оборудования на стройплощадке.

12.2. Заключение по результатам государственной историко-культурной экспертизы:

По результатам рассмотрения и анализа проектной документации на проведение работ по сохранению объекта культурного наследия федерального значения «Парк», входящего в состав объекта культурного наследия федерального значения «Ансамбль Елагина острова», по адресу: Елагин остров, дом 4, литера А: «Проектная документация на выполнение работ по сохранению объекта культурного наследия «Парк» (приспособление для современного использования в части проведения работ по подключению Парка к сети Wi-Fi, устройства системы видеонаблюдения, оповещения и информирования

населения)», шифр: ПД-27-06/2022, разработанной ООО «Росохрана Телеком» в 2022 году, в составе согласно пункту 6.2 настоящего Акта, экспертами установлено следующее:

1. Предварительные работы и комплексные научные исследования, необходимые для выполнения рассматриваемых работ по приспособлению объекта культурного наследия проведены в достаточном объеме для выполнения принятых проектных решений, на основании задания КГИОП от 19.01.2022 № 01-52-3701/21-0-1 (приложение № 8).

2. Принятые проектные решения соответствуют выводам и рекомендациям комплексных научных исследований, входящих в состав проектной документации.

В рамках рассмотренной проектной документации предусматривается приспособление для современного использования объекта культурного наследия федерального значения.

3. По результатам анализа проектной документации совместно с предметом охраны объекта культурного наследия федерального значения «Парк», утвержденного распоряжением КГИОП от 01.12.2015 № 10-576 «Об определении предмета охраны объекта культурного наследия федерального значения «Парк», 1763 г., 1785-1796 гг., 1818-1826 гг., арх. Росси К.И., садовый мастер Буш Дж., 1932 г., арх. Катонин Е.И., входящего в состав объекта культурного наследия федерального значения «Ансамбль Елагина острова» (приложение № 4), экспертами установлено, что предусмотренные проектные решения направлены на сохранение исторических особенностей объекта культурного наследия федерального значения, отнесенных к элементам предмета охраны, создание условий для современного использования и поддержание его в эксплуатационном техническом состоянии.

Принятые проектные решения по сохранению объекта культурного наследия не нарушают и не изменяют утвержденный предмет охраны объекта культурного наследия в части:

- объемно-пространственного и планировочного решения парка;
- объемно-пространственную композицию парка;
- исторические садовые дороги;
- внутренние визуальные связи (панорамные, перспективные виды).

Проектные решения направлены на поддержание в эксплуатационном техническом состоянии и приспособление для современного использования объекта культурного наследия.

4. Представленная на экспертизу проектная документация разработана с соблюдением действующих нормативных требований в части ее состава, содержания и оформления, а также учитывает требования задания КГИОП от 19.01.2022 № 01-52-3701/21-0-1 (приложение № 8) и отвечает требованиям действующего законодательства в области охраны объектов культурного

наследия.

5. Принятые проектной документацией решения согласно статье 44 Федерального закона от 25.06.2002 г. №73-ФЗ относятся к «приспособлению объекта культурного наследия для современного использования», так как проводятся в целях создания условий для современного использования объекта культурного наследия.

13. Вывод экспертизы:

Проектная документация на проведение работ по сохранению объекта культурного наследия федерального значения «Парк», входящего в состав объекта культурного наследия федерального значения «Ансамбль Елагина острова», по адресу: Елагин остров, дом 4, литера А: «Проектная документация на выполнение работ по сохранению объекта культурного наследия «Парк» (приспособление для современного использования в части проведения работ по подключению Парка к сети Wi-Fi, устройства системы видеонаблюдения, оповещения и информирования населения)», шифр: ПД-27-06/2022, разработанная ООО «Росохрана Телеком» в 2022 году, в составе согласно пункту 6.2 настоящего Акта, соответствует требованиям законодательства Российской Федерации в области государственной охраны объектов культурного наследия (положительное заключение).

14. Перечень приложений к заключению экспертизы:

Приложение № 1. Иконографические материалы.

Приложение № 2. Постановление Правительства Российской Федерации от 10.07.2001 № 527 «О перечне объектов исторического и культурного наследия федерального (общероссийского) значения, находящихся в г. Санкт-Петербурге».

Приложение № 3. Копия плана границ территории объекта культурного наследия федерального значения «Ансамбль Елагина острова» от 16.06.2005.

Приложение № 4. Копия распоряжения КГИОП от 01.12.2015 № 10-576 «Об определении предмета охраны объекта культурного наследия федерального значения «Парк», 1763 г., 1785-1796 гг., 1818-1826 гг., арх. Росси К.И., садовый мастер Буш Дж., 1932 г., арх. Катонин Е.И., входящего в состав объекта культурного наследия федерального значения «Ансамбль Елагина острова».

Приложение № 5. Материалы фотофиксации от 15 июня 2022 года.

Приложение № 6. Копия паспорта объекта культурного наследия от 05.04.2021.

Приложение № 7. Копия распоряжения КГИОП от 10.08.2021 № 07-19-417/21 «Об утверждении охранного обязательства собственника или иного законного владельца объекта культурного наследия федерального значения «Парк», включенного в единый государственный реестр объектов культурного

наследия (памятников истории и культуры) народов Российской Федерации».

Приложение № 8. Копия задания от 19.01.2022 № 01-52-3701/21-0-1.

Приложение № 9. Выписка из ЕГРН.

Приложение № 10. Копия кадастрового паспорта земельного участка от 26.07.2011 № 204.

Приложение № 11. Копии договоров с экспертами.

Приложение № 12. Копии протоколов.

Приложение № 13. Копия договора.

15. Дата оформления заключения экспертизы:

Подписи экспертов (подписано усиленной электронной подписью):

Председатель

экспертной комиссии

28.09.2022

Овсянникова А.А.

(подписано усиленной электронной
подписью)

Ответственный

**секретарь экспертной
комиссии**

28.09.2022

Филипович М.И.

(подписано усиленной электронной
подписью)

**Член экспертной
комиссии**

28.09.2022

Бревдо Н.И.

(подписано усиленной электронной
подписью)

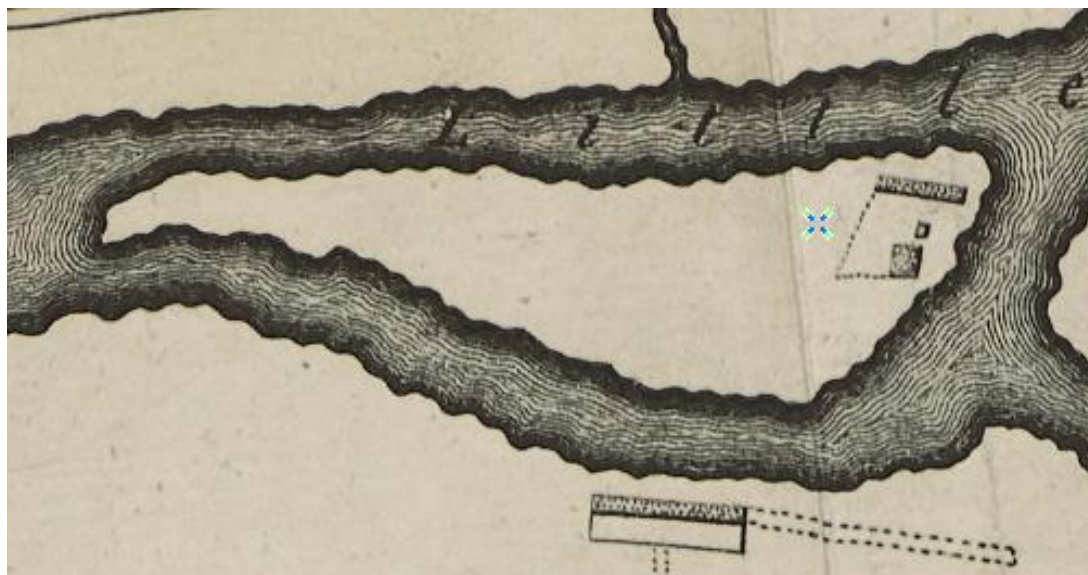
Приложение № 1 к Акту по результатам государственной историко-культурной экспертизы проектной документации на проведение работ по сохранению объекта культурного наследия федерального значения «Парк», входящего в состав объекта культурного наследия федерального значения «Ансамбль Елагина острова», по адресу: Елагин остров, дом 4, литера А: «Проектная документация на выполнение работ по сохранению объекта культурного наследия «Парк» (приспособление для современного использования в части проведения работ по подключению Парка к сети Wi-Fi, устройства системы видеонаблюдения, оповещения и информирования населения)», шифр: ПД-27-06/2022, разработанной ООО «Росохран Телеком» в 2022 году

Иконографические материалы

Список иллюстраций

- Илл. 1.** Фрагмент плана города Санкт-Петербурга (Елагин остров). Дата: 1786 г. Источник: etomesto.ru.
- Илл. 2.** Фрагмент карты Санкт-Петербурга. Дата: 1828 г. Автор: генерал-майор Ф.Ф. Шуберт. Источник: etomesto.ru.
- Илл. 3.** Карта Санкт-Петербурга. Дата: 1904 г. Источник: etomesto.ru.
- Илл. 4.** Фрагмент плана из путеводителя Суворина. Дата: 1913 г. Источник: etomesto.ru.
- Илл. 5.** Фрагмент плана Ленинграда издания Ленсовета. Дата: 1936 г. Источник: etomesto.ru.
- Илл. 6.** Немецкая аэрофотосъемка Ленинграда времен Великой Отечественной войны. Дата: 1942 г. Источник: etomesto.ru.
- Илл. 7.** Общий вид одного из мостиков. Дата: до 1905 г. Источник: ЦГАКФФД СПб, А 5658.
- Илл. 8.** Вид части парка на Елагином острове. Дата съемки: 1910 г. Источник: ЦГАКФФД СПб, Б 1311.
- Илл. 9.** Вид мостика на острове зимой. Дата: 1913 г. Источник: ЦГАКФФД СПб, Г 6844.
- Илл. 10.** Вид парка на Елагином острове. Дата: 1924 г. Источник: ЦГАКФФД СПб, Гр 11103.
- Илл. 11.** Вид Елагина острова после наводнения. Дата: 23.09.1924. Источник: ЦГАКФФД СПб, Гр 1625.
- Илл. 12.** Отдыхающие на лодках на Елагином острове. Дата: 1924 г. Источник: ЦГАКФФД СПб, Гр 11101.
- Илл. 13.** Отдыхающие и сани в собачьей упряжке в ЦПКиО на Елагином острове. Дата: 1926 г. Источник: ЦГАКФФД СПб, Гр 78295.
- Илл. 14.** Стол справок Елагина острова. Дата: 1927 г. Источник: ЦГАКФФД СПб, Гр 56883.
- Илл. 15.** Одна из аллей ЦПКиО на Елагином острове. Дата: 1932 г. Источник: ЦГАКФФД СПб, Вр 10361.
- Илл. 16.** Часть аллеи и мостик в ЦПКиО на Елагином острове. Дата: 1932 г. Источник: ЦГАКФФД СПб, Вр 10353.
- Илл. 17.** План реконструкции ЦПКиО на Елагином острове. Дата: 1933 г. Источник: ЦГАКФФД СПб Гр 33440.
- Илл. 18.** Вид части парка на стрелке Елагина острова. Дата: 1933 г. Источник: ЦГАКФФД СПб, Гр 33407.
- Илл. 19.** Аллея в ЦПКиО на Елагином острове. Дата: 1933 г. Источник: ЦГАКФФД СПб, Гр 33483.
- Илл. 20.** Вид аллеи в ЦПКиО на Елагином острове. Дата: 1933 г. Источник: ЦГАКФФД СПб, Вр 31779.
- Илл. 21.** Парковые работы в ЦПКиО на Елагином острове. Дата: 1933 г. Источник: ЦГАКФФД СПб, Гр 33415.

- Илл. 22.** Восстановление разрушений на Елагином острове после наводнения. Дата: 1933 г. Источник: ЦГАКФФД СПб, Гр 23994.
- Илл. 23.** Вид деревьев на Елагином острове, пострадавших от наводнения. Дата: 1933 г. Источник: ЦГАКФФД СПб, Гр 23987.
- Илл. 24.** Вид аллеи парка на стрелке Елагина острова. Дата: 08-09.1936 г. Источник: ЦГАКФФД СПб, Вр 79074.
- Илл. 25.** Один из уголков ЦПКиО имени С.М. Кирова на Елагином острове. Дата: 1947 г. Источник: ЦГАКФФД СПб, Ар 68135.
- Илл. 26.** Панорама Елагина острова. Дата: 1950-е гг. Источник: ЦГАКФФД СПб, Бр 53243.
- Илл. 27.** Аллея в ЦПКиО имени С.М. Кирова на Елагином острове. Дата: 1951 г. Источник: ЦГАКФФД СПб, Гр 88111.
- Илл. 28.** Вид с вертолета на Елагин остров со стороны Большой Невки. Дата: 1986 г. Источник: ЦГАКФФД СПб Ар 152021.
- Илл. 29.** Вид с вертолета на Елагин остров со стороны острова Трудящихся. Дата: 1986 г. Источник: ЦГАКФФД СПб, Ар 152018.
- Илл. 30.** Вид с вертолета на Елагин остров (в центре), Приморский проспект (слева) и Крестовский остров (справа). Дата: 09.1986 г. Источник: ЦГАКФФД СПб, Ар 151543.
- Илл. 31.** Вид с вертолета на Елагин остров со стороны острова Трудящихся. Дата: 09.1986 г. Источник: ЦГАКФФД СПб, Ар 152019.
- Илл. 32.** Вид на Елагин дворец и Масляный луг (вертолетная съемка). Дата: 1986 г. Источник: ЦГАКФФД СПб, Ар 146532.



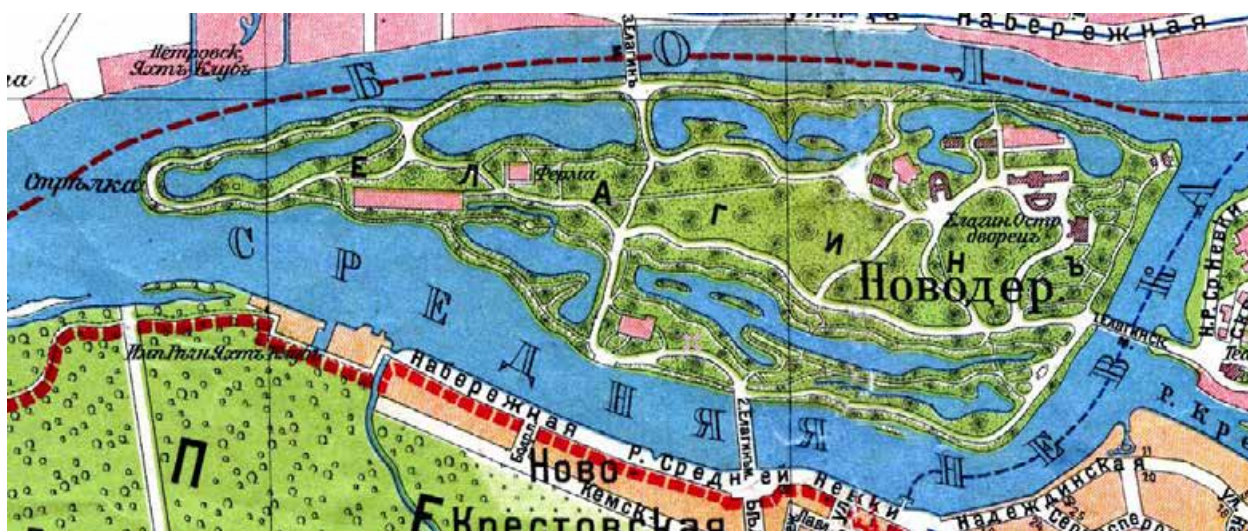
Илл. 1. Фрагмент плана города Санкт-Петербурга (Елагин остров). Дата: 1786 г.
Источник: etomesto.ru.



Илл. 2. Фрагмент карты Санкт-Петербурга. Дата: 1828 г. Автор: генерал-майор Ф.Ф. Шуберт.
Источник: etomesto.ru.



Илл. 3. Карта Санкт-Петербурга. Дата: 1904 г. Источник: etomesto.ru.



Илл. 4. Фрагмент плана из путеводителя Суворина. Дата: 1913 г. Источник: etomesto.ru.



Илл. 5. Фрагмент плана Ленинграда издания Ленсовета. Дата: 1936 г. Источник: etomesto.ru.



Илл. 6. Немецкая аэрофотосъемка Ленинграда времен Великой Отечественной войны. Дата: 1942 г. Источник: etomesto.ru.



Илл. 7. Общий вид одного из мостиков. Дата: до 1905 г.
Источник: ЦГАКФФД СПб, А 5658.



Илл. 8. Вид части парка на Елагином острове. Дата съемки: 1910 г.
Источник: ЦГАКФФД СПб, Б 1311.



Илл. 9. Вид мостика на острове зимой. Дата: 1913 г. Источник: ЦГАКФФД СПб, Г 6844.



Илл. 10. Вид парка на Елагином острове. Дата: 1924 г. Источник: ЦГАКФФД СПб, Гр 11103.



Илл. 11. Вид Елагина острова после наводнения. Дата: 23.09.1924.
Источник: ЦГАКФФД СПб, Гр 1625.



Илл. 12. Отдыхающие на лодках на Елагинном острове. Дата: 1924 г.
Источник: ЦГАКФФД СПб, Гр 11101.




Илл. 13. Отдыхающие и сани в собачьей упряжке в ЦПКиО на Елагином острове.
Дата: 1926 г. Источник: ЦГАКФФД СПб, Гр 78295.



Илл. 14. Стол справок Елагина острова. Дата: 1927 г. Источник: ЦГАКФФД СПб, Гр 56883.




Илл. 15. Одна из аллеей ЦПКиО на Елагином острове. Дата: 1932 г.
Источник: ЦГАКФФД СПб, Вр 10361.



Илл. 16. Часть аллеи и мостик в ЦПКиО на Елагином острове. Дата: 1932 г.
Источник: ЦГАКФФД СПб, Вр 10353.



Илл. 17. План реконструкции ЦПКиО на Елагином острове. Дата: 1933 г.
Источник: ЦГАКФФД СПб Гр 33440.



Илл. 18. Вид части парка на стрелке Елагина острова. Дата: 1933 г.
Источник: ЦГАКФФД СПб, Гр 33407.



Илл. 19. Аллея в ЦПКиО на Елагином острове. Дата: 1933 г. Источник: ЦГАКФФД СПб, Гр 33483.



Илл. 20. Вид аллеи в ЦПКиО на Елагином острове. Дата: 1933 г.
Источник: ЦГАКФФД СПб, Вр 31779.



Илл. 21. Парковые работы в ЦПКиО на Елагином острове. Дата: 1933 г.
Источник: ЦГАКФФД СПб, Гр 33415.



Илл. 22. Восстановление разрушений на Елагином острове после наводнения.
Дата: 1933 г. Источник: ЦГАКФФД СПб, Гр 23994.



Илл. 23. Вид деревьев на Елагином острове, пострадавших от наводнения. Дата: 1933 г.
Источник: ЦГАКФФД СПб, Гр 23987.



Илл. 24. Вид аллеи парка на стрелке Елагина острова. Дата: 08-09.1936 г.
Источник: ЦГАКФФД СПб, Вр 79074.



Илл. 25. Один из уголков ЦПКиО имени С.М. Кирова на Елагином острове. Дата: 1947 г.
Источник: ЦГАКФФД СПб, Ар 68135.



Илл. 26. Панорама Елагина острова. Дата: 1950-е гг.
Источник: ЦГАКФФД СПб, Бр 53243.



Илл. 27. Аллея в ЦПКиО имени С.М. Кирова на Елагинском острове. Дата: 1951 г.
Источник: ЦГАКФФД СПб, Гр 88111.



Илл. 28. Вид с вертолета на Елагин остров со стороны Большой Невки. Дата: 1986 г.
Источник: ЦГАКФФД СПб Ар 152021.



Илл. 29. Вид с вертолета на Елагин остров со стороны острова Трудящихся. Дата: 1986 г.
Источник: ЦГАКФФД СПб, Ар 152018.



Илл. 30. Вид с вертолета на Елагин остров (в центре), Приморский проспект (слева) и Крестовский остров (справа). Дата: 09.1986 г. Источник: ЦГАКФФД СПб, Ар 151543.



Илл. 31. Вид с вертолета на Елагин остров со стороны острова Трудящихся. Дата: 09.1986 г. Источник: ЦГАКФФД СПб, Ар 152019.



Илл. 32. Вид на Елагин дворец и Масляный луг (вертолетная съемка). Дата: 1986 г.
Источник: ЦГАКФФД СПб, Ар 146532.

Приложение № 2 к Акту по результатам государственной историко-культурной экспертизы проектной документации на проведение работ по сохранению объекта культурного наследия федерального значения «Парк», входящего в состав объекта культурного наследия федерального значения «Ансамбль Елагина острова», по адресу: Елагин остров, дом 4, литера А: «Проектная документация на выполнение работ по сохранению объекта культурного наследия «Парк» (приспособление для современного использования в части проведения работ по подключению Парка к сети Wi-Fi, устройства системы видеонаблюдения, оповещения и информирования населения)», шифр: ПД-27-06/2022, разработанной ООО «Росохран Телеком» в 2022 году

Копия постановления Правительства Российской Федерации от 10.07.2001 № 527 «О перечне объектов исторического и культурного наследия (общероссийского) значения, находящихся в г. Санкт-Петербурге»

2963

№ КГЧЛОП

**ПРАВИТЕЛЬСТВО РОССИЙСКОЙ ФЕДЕРАЦИИ****ПОСТАНОВЛЕНИЕ**

от 10 июля 2001 г. № 527

МОСКВА

**О перечне объектов исторического и культурного наследия
федерального (общероссийского)
значения, находящихся в г. Санкт-Петербурге**

Правительство Российской Федерации **п о с т а н о в л я е т :**

1. Одобрить работу Министерства культуры Российской Федерации и правительства Санкт-Петербурга, проведенную совместно с научно-исследовательскими организациями и организациями по охране памятников истории и культуры, по уточнению пообъектного состава памятников истории и культуры федерального (общероссийского) значения, находящихся в г. Санкт-Петербурге.

2. Утвердить прилагаемый перечень объектов исторического и культурного наследия федерального (общероссийского) значения, находящихся в г. Санкт-Петербурге.

3. Признать утратившими силу:

приложение № 1 к постановлению Совета Министров РСФСР от 30 августа 1960 г. № 1327 "О дальнейшем улучшении дела охраны памятников культуры в РСФСР" в части, касающейся памятников культуры г. Ленинграда;

приложение № 1 к постановлению Совета Министров РСФСР от 4 декабря 1974 г. № 624 "О дополнений и частичном изменении

постановления Совета Министров РСФСР от 30 августа 1960 г. № 1327 "О дальнейшем улучшении дела охраны памятников культуры в РСФСР" в части, касающейся памятников культуры г. Ленинграда;

приложение к постановлению Совета Министров РСФСР от 7 сентября 1976 г. № 495 "О дополнении постановления Совета Министров РСФСР от 30 августа 1960 г. № 1327 "О дальнейшем улучшении дела охраны памятников культуры в РСФСР" (СП РСФСР, 1976, № 17, ст.134) в части, касающейся памятника культуры г. Ленинграда;

постановление Правительства Российской Федерации от 20 февраля 1992 г. № 116 "О включении в список исторических памятников ледокола "Красин".

Председатель Правительства
Российской Федерации



М.Касьянов

| Наименование и дата сооружения памятника истории и культуры | Местонахождение памятника истории и культуры |
|-------------------------------------------------------------------------------------------------------------------------------------------------------------------------|----------------------------------------------|
| Дума городская с башней, 1752-1753 гг., 1799-1804 гг., арх.Феррари Д., 1848-1852 гг., арх.Ефимов Н.Е., 1913-1914 гг., арх.Кенель А.В. | Думская ул., 1-3, Невский просп. |
| Ансамбль Елагина острова: | Елагин остров, 4 |
| ваза, сер. XIX в. | центральная аллея парка |
| ваза с барельефом, 1-я пол. XIX в., 1935 г. | центральная аллея парка |
| ваза с рельефом, 1-я пол. XIX в., 1935 г. | центральная аллея парка |
| гауптвахта, 1822 г., арх.Росси К.И., 1828 г., арх.Шарлемань Л.И., 1886-1888 гг. (перестройка), арх.Семенов А.И. | юго-восточнее Елагина дворца |
| гидросистема с сооружениями, девять прудов с протоками, три шандора, пятнадцать мостов, кон. XVIII-XX вв. | парк Елагина острова |
| дом садовника Бука П., 1818-1822 гг., арх.Росси К.И. | севернее Елагина дворца |
| дом смотрителя (фрейлинский), 1818-1822 гг., арх.Росси К.И. | западнее Елагина дворца |
| дом смотрителя и гоф-фурьера, 2-я пол. XIX в. | северо-западнее Елагина дворца |
| Елагин дворец, 1780-е гг., 1818-1822 гг., арх.Росси К.И., ск.Пименов С.С., ск.Демут-Малиновский В.И., 1952-1960 гг. (восстановление), арх.Плотников М.М. | |
| кладовые (дом служителей), 2-я треть XIX в. | западнее Елагина дворца |
| корпус конюшенный, 1818-1822 гг., арх.Росси К.И., кон. XIX-нач. XX вв. | западнее Елагина дворца |
| корпус кухонный, 1818- 1822 гг., арх.Росси К.И., ск.Пименов С.С. | северо-западнее Елагина дворца |

| Наименование и дата сооружения памятника истории и культуры | Местонахождение памятника истории и культуры |
|--------------------------------------------------------------------------------------------------------------------------------|--------------------------------------------------------------------|
| оранжерея, 1819-1821 гг., арх.Росси К.И., ск.Пименов С.С. | северо-западнее Елагина дворца |
| павильон музыкальный, 1818-1822 гг., арх.Росси К.И. | юго-восточнее Елагина дворца |
| ✓ павильон на острове, посл.четв.XVIII в., 1-я четв.XIX в. | 3-й Южный пруд |
| павильон с гранитной пристанью, 1821-1822 гг., арх.Росси К.И. | северо-восточнее Елагина дворца |
| парк, 1763 г., 1785-1796 гг., 1818-1826 гг., арх.Росси К.И., садовый мастер Буш Дж., 1932 г., арх.Катонин Е.И. | Елагин остров |
| пристань со львами, XVIII в. (скульптуры львов), 1926 г., арх.Ильин Л.А. | |
| скульптура "Геракл Фарнезский", 1-я треть XIX в. (с оригинала ск.Гликона), мастерская Трискорни П., 1936 г. | мыс 4-го Южного пруда |
| скульптура "Девушка, идущая по буму", 1936 г., ск.Янсон-Манизер Е.А. | кухонный дворик |
| статуя "Вакх с флейтой", XIX в., ск.Гейс М., 1936 г. | у дома смотрителя |
| статуя "Гарина Удальцова", 1935-1936 гг., ск.Манизер М.Г. | центральная аллея парка |
| статуя "Дискобол", 1935-1936 гг., ск.Манизер М.Г. | центральная аллея парка |
| статуя "Метательница диска", 1935 г., ск.Янсон-Манизер Е.А. | центральная аллея парка |
| Мемориал в память обороны города в 1941-1944 гг. - "Зеленый пояс Славы Ленинграда". "Кировский вал", 1966 г., арх.Майофис С.Г. | Маршала Жукова просп. (напротив дома 38, корп. 1 по Стойкости ул.) |
| Дом, где в 1863-1870 гг. жил физиолог Сеченов И.М. | Жуковского ул., 10, Чехова ул., 2 |

Приложение № 3 к Акту по результатам государственной историко-культурной экспертизы проектной документации на проведение работ по сохранению объекта культурного наследия федерального значения «Парк», входящего в состав объекта культурного наследия федерального значения «Ансамбль Елагина острова», по адресу: Елагин остров, дом 4, литера А: «Проектная документация на выполнение работ по сохранению объекта культурного наследия «Парк» (приспособление для современного использования в части проведения работ по подключению Парка к сети Wi-Fi, устройства системы видеонаблюдения, оповещения и информирования населения)», шифр: ПД-27-06/2022, разработанной ООО «Росохран Телеком» в 2022 году

Копия плана границ территории объекта культурного наследия федерального значения «Ансамбль Елагина острова», утвержденный КГИОП 16.06.2005

План границ территории
объекта культурного наследия
федерального значения
"Ансамбль Елагина острова"

г. Санкт-Петербург, Елагин остров, 4

УТВЕРЖДАЮ:

Заместитель председателя Комитета
по государственному контролю,
использованию и охране памятников
истории и культуры - начальник
управления государственного
учета памятников

В. М. Кириков
В. М. Кириков
М.П.
"16.06.2005"

СОСТАВ ОБЪЕКТА

1. Елагин дворец - Адрес: Елагин остров, 4, литер А
2. Павильон на острове - Адрес: Елагин остров, 4, литер Р
3. Павильон с гранитной пристанью - Адрес: Елагин остров, 4, литер Н
4. Гауптвахта
5. Конюшенный корпус - Адрес: Елагин остров, 4, литер Д
6. Кухонный корпус - Адрес: Елагин остров, 4, литер В
7. Дом садовника Бука П.
8. Дом смотрителя (фрейлинский)
9. Дом смотрителя и гоф-фурьера
10. Кладовые (дом служителей)
11. Оранжерея - Адрес: Елагин остров, 4, литер Б
12. Пристань со львами
13. Объекты гидросистемы:
 - 13.1 Пруды (9)
 - 13.2 Млсты (15)
 - 13.3 Шандоры (3)
14. Парк
15. Павильон музыкальный - Елагин остров, 4, литер Р

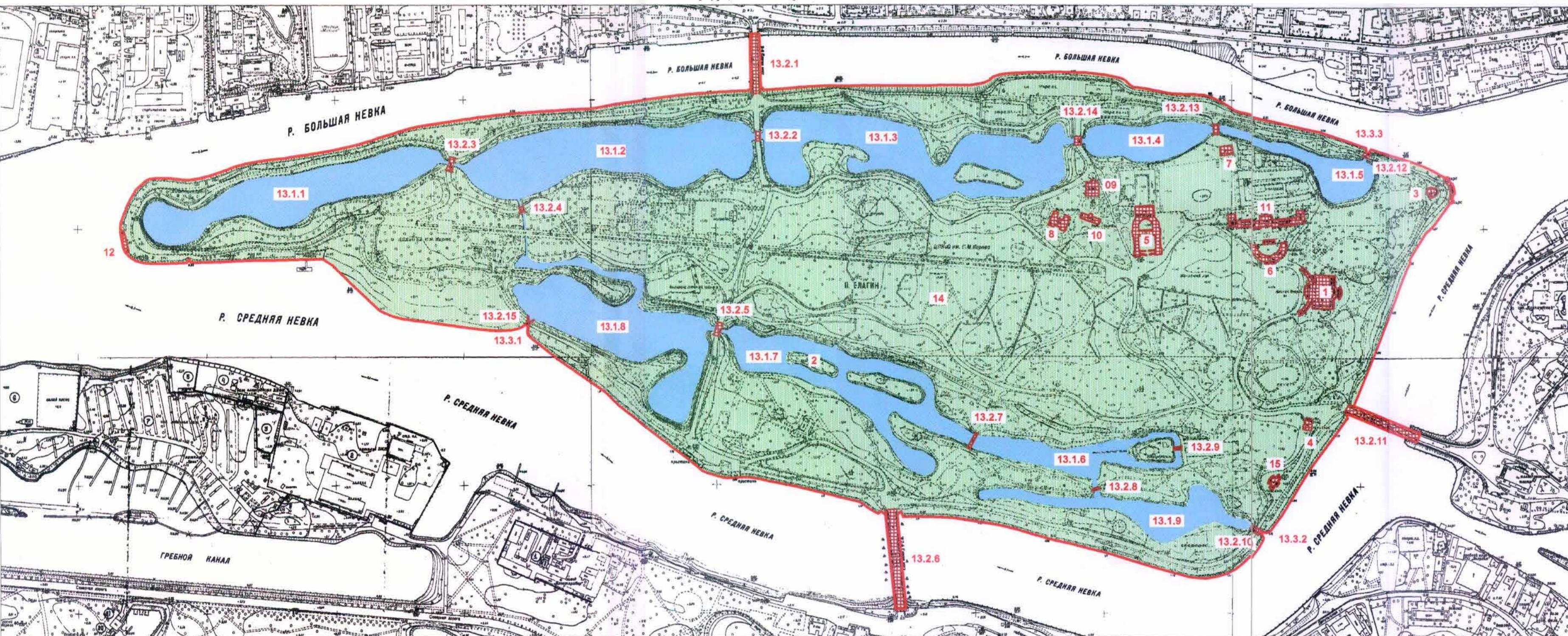
- 16*. Ваза-
- 17*. Ваза с барельефом-
- 18*. Ваза с рельефом-
- 19*. Скульптура "Геракл Фарнезский"
- 20*. Статуя - "Вахс с флейтой"
- 21*. Статуя - "Галина Уланова"
- 22*. Статуя - "Дискобол"
- 23*. Статуя - "Метательница диска"
- 24*. Скульптура "Девушка, идущая по буму"

СОСТАВ ОБЪЕКТА

- 25*. Фонари
- 26*. Ограда собственного сада (на реставрации)

* - Объекты на плане не показаны

ПРАВИТЕЛЬСТВО САНКТ-ПЕТЕРБУРГА
КГИОП
ОГРН 1037843025527
Копия верна
Исполнитель _____



масштаб 1:2000

- УСЛОВНЫЕ ОБОЗНАЧЕНИЯ
- Граница объекта культурного наследия
 - Объект культурного наследия федерального значения:
 - Здания и сооружения
 - Парки, сады, скверы, аллеи, бульвары, палисадники
 - Объекты гидросистемы

Приложение № 4 к Акту по результатам государственной историко-культурной экспертизы проектной документации на проведение работ по сохранению объекта культурного наследия федерального значения «Парк», входящего в состав объекта культурного наследия федерального значения «Ансамбль Елагина острова», по адресу: Елагин остров, дом 4, литера А: «Проектная документация на выполнение работ по сохранению объекта культурного наследия «Парк» (приспособление для современного использования в части проведения работ по подключению Парка к сети Wi-Fi, устройства системы видеонаблюдения, оповещения и информирования населения)», шифр: ПД-27-06/2022, разработанной ООО «Росохран Телеком» в 2022 году

Копия распоряжения КГИОП от 01.12.2015 № 10-576 «Об определении объекта культурного наследия федерального значения «Парк», 1763 г., 1785-1796 гг., 1818-1826 гг., арх. Росси К.И., садовый мастер Буш Дж., 1932 г., арх. Катонин Е.И., входящего в состав объекта культурного наследия федерального значения «Ансамбль Елагина острова»



ПРАВИТЕЛЬСТВО САНКТ-ПЕТЕРБУРГА
КОМИТЕТ ПО ГОСУДАРСТВЕННОМУ КОНТРОЛЮ, ИСПОЛЬЗОВАНИЮ
И ОХРАНЕ ПАМЯТНИКОВ ИСТОРИИ И КУЛЬТУРЫ

РАСПОРЯЖЕНИЕ

окул

01.12.2015

№ 10-546

Об определении предмета охраны
объекта культурного наследия федерального значения
«Парк», 1763 г., 1785-1796 гг., 1818-1826 гг., арх. Росси К.И.,
садовый мастер Буш Дж.,
1932 г., арх. Катонин Е.И., входящего в состав
объекта культурного наследия федерального значения
«Ансамбль Елагина острова»

1. Определить предмет охраны объекта культурного наследия федерального значения «Парк», 1763 г., 1785-1796 гг., 1818-1826 гг., арх. Росси К.И., садовый мастер Буш Дж., 1932 г., арх. Катонин Е.И., входящего в состав объекта культурного наследия федерального значения «Ансамбль Елагина острова», расположенного по адресу: Санкт-Петербург, Елагин остров, согласно приложению к настоящему распоряжению.

2. Начальнику отдела государственного учета объектов культурного наследия КГИОП обеспечить размещение настоящего распоряжения в электронной форме в локальной компьютерной сети КГИОП.




3. Контроль за выполнением распоряжения возложить на заместителя председателя КГИОП – начальника управления государственного учета объектов культурного наследия.

Заместитель председателя КГИОП –
начальник управления
государственного учета
объектов культурного наследия

Г.Р. Аганова





Приложение к распоряжению КГИОП
от 01.12.2015 № 10-546

Предмет охраны
объекта культурного наследия федерального значения
«Парк», 1763 г., 1785-1796 гг., 1818-1826 гг., арх. Росси К.И., садовый мастер Буш Дж.,
1932 г., арх. Катонин Е.И., входящего в состав объекта культурного наследия
федерального значения
«Ансамбль Елагина острова»,
расположенного по адресу: Санкт-Петербург, Елагин остров






| № п/ п | Виды предмета охраны | Элементы предмета охраны | Фотографии |
|--------------|---------------------------------------------------------|--------------------------------------------------------------------------------------------------------------------------------------------------------------------------------------------------------------------------------------------------------------------------------------------------------------------------------------------------------------------------------------------|----------------------------------------------------------------------------------------------------------------------------------------------------------------------------------------------------------------------------------------------------------------------|
| 1. | Объемно-пространственное и планировочное решение парка: | <ul style="list-style-type: none"> - местоположение Парка на Елагином острове, включая 3 моста на остров; - конфигурация территории в плане (очертания береговых линий р. Большой Невки, р. Средней Невки); - Сочетание открытых пространств (лугов, полей, газонов, прудов, дорог, площадок), полуоткрытых и закрытых пространств (массивы, рощи); |    |

с ландшафтными группами, аллеями и солитерными посадками деревьев и кустарников;



| | | |
|--|----------------------------------------------------------------------------------------------------------------------------------------------------------------------------------------------------------------------------------------------|-----------------------------------------------------------------------------------------------------------------------------------------------------------------------------|
| | |  |
| | <p>с гидротехническими сооружениями (прудами, мостами, шлюзами, островами, лестничными спусками);</p> |   |
| | <p>с архитектурными сооружениями и зданиями (входят в состав объекта культурного наследия федерального значения «Ансамбль Елагина острова» (Постановление Правительства РФ № 527 от 10.07.2001) и имеют самостоятельный предмет охраны):</p> | |
| | <p>«Елагин дворец»;</p> |  |
| | | |

| | | |
|--|------------------------------------------------------------------------|---------------------------------------------------------------------------------------|
| | <p>«Дом садовника Бука П.», в северо-восточной части парка</p> |  |
| | <p>«Дом смотрителя (фрейлинский)», в северо-восточной части парка;</p> |  |
| | <p>«Дом смотрителя и гоф-фурьера» в северо-восточной части парка;</p> |  |
| | <p>«Кладовые (дом служителей)» в северо-восточной части парка;</p> |  |
| | <p>«Корпус конюшенный» в северо-восточной части парка;</p> |  |

| | | |
|--|-----------------------------------------------------------------------------------------------------------|---------------------------------------------------------------------------------------|
| | <p>«Корпус кухонный» в северо-восточной части парка;</p> |  |
| | <p>«Оранжерея» в северо-восточной части парка;</p> |  |
| | <p>«Павильон музыкальный» в юго-восточной части парка;</p> |  |
| | <p>«Павильон с гранитной пристанью» в восточной части парка;</p> |  |
| | <p>С декоративной скульптурой: «Пристань со львами (скульптуры львов)» на Западной стрелке парка;</p> |  |

скульптура "Геракл Фарнезский", 1-я треть XIX в. (с оригинала ск. Гликона), мастерская Трискорни П., 1936 г. на мысу полуострова 4-го Южного пруда;



скульптура "Девушка, идущая по буму", 1936 г., ск. Янсон-Манизер Е.А. – кухонный дворик;



статуя "Вакх с флейтой", XIX в., ск. Гейс М., 1936 г. - у дома зрителя*;
*экспонируется

В

Елагиноостровском дворце-музее



статуя "Галина Уланова",
1935-1936 гг., ск. Манизер
М.Г. - центральная аллея
парка*;
*Находится в фонде
Елагиноостровского дворца-
музея



Статуя «Дискобол»,
1935-1936гг., ск. Манизер
М.Г., материал (бронза) -
центральная аллея парка *




*экспонируется во
внутреннем дворике
Конюшенного корпуса;








Статуя «Метательница
диска», 1935г., ск. Янсон-
Манизер Е.А., материал
(бронза) – центральная аллея
парка*

* экспонируется во
внутреннем дворике
Конюшенного корпуса;








| | | | |
|--|--|----------------------------------------------------------------------------------------------------------------------------------------------------------------------------------------------------------------------------------------------------------------------------------------------------------------------------------------------------------------------------------------------------------------------------------------------------------------------|-----------------------------------------------------------------------------------------------------------------------------------------------------------------------------|
| | | <p>Ваза с барельефом – первая половина XIX в., неизвестный русский ск.; 1935г., материал (мрамор) - центральная аллея парка*; *экспонируется на лестнице при входе в Оранжерею;</p> <p>ваза с барельефом - первая половина XIX в., неизвестный русский ск.; 1935г., материал (мрамор) - центральная аллея парка*; *экспонируется на лестнице при входе в Оранжерею;</p> |  |
| | | <p>С малыми формами: - «Павильон на острове» (малом острове) 3-его Южного пруда;</p> <p>- ограждение Собственного сада – местоположение; исторические габариты, материал (металл)*;</p> <p>*утрачены ворота ограждения, сохранен фрагмент ограды;</p> <p>- столбики – колесоотбойники – местоположение (Масляный луг - по периметру с западной, северной до юго-восточной стороны; Собственный сад - вдоль дороги, разделяющей со Старым английским садом от</p> |   |

| | | | |
|--|--|-------------------------------------------------------------------------------------------------------------------------------------------------------------------------------------------------------------------------------------------------------------------------------------------------------------------------------------------------------------------------------------------------------------------------------------------------------------------------------------------------------------------------------------------------------------------------------------------------------------------------------------------------------------------------------------------------------------------------------------------------------------------------------------------------------------------------------------------------------------------------------------------------------------------------------------------------------------------------------------------------------------------------------------------------------------------------------------------------------------------------------------------------------------------------------------|-----------------------------------------------------------------------------------------------------------------------------------------------------------------------------|
| | | <p>1-го Елагина моста до дворца; по периметру газона возле западного бокового фасада Оранжереи); габариты; конфигурация (круглого сечения, сужающиеся к верху, оголовок (очелье) декорирован розеткой); материал (металл);</p> <p>- чугунные фонари-торшеры (36 штук) – местоположение (на площади перед и во внутренних дворах Конюшенного корпуса; по периметру Масляного луга - с северо-западной, северной до юго-восточной стороны; перед пандусом и парадной лестницей западного фасада Елагина дворца); архитектурно-художественное решение, исторические габариты; конфигурация (основание – треугольного сечения со скошенными углами и вогнутыми широкими гранями, декорировано по широким боковым плоскостям плакетками квадратной формы с присоединенными сверху и снизу полукружиями, рельеф на плакетке – розетка, обрамленная по периметру поясом с точечным раппортом, рельеф на полукружиях в виде пальметт; стойка с тремя волютообразными контрфорсами, со стилизованными листьями аканта по внутренним ребрам; кронштейн дугообразной формы с волютным завершением; светильник подвесной четырехгранной формы, сужающейся к низу); материал ковка (металл);</p> |   |
|--|--|-------------------------------------------------------------------------------------------------------------------------------------------------------------------------------------------------------------------------------------------------------------------------------------------------------------------------------------------------------------------------------------------------------------------------------------------------------------------------------------------------------------------------------------------------------------------------------------------------------------------------------------------------------------------------------------------------------------------------------------------------------------------------------------------------------------------------------------------------------------------------------------------------------------------------------------------------------------------------------------------------------------------------------------------------------------------------------------------------------------------------------------------------------------------------------------|-----------------------------------------------------------------------------------------------------------------------------------------------------------------------------|


| | | | |
|----|-------------------------------------------|---------------------------------------------------------------------------------------------------------------------------------------------------------------------------------------------------------------------------------------------------------------------------------------------------------------------------------------------------------------------------|------------------------------------------------------------------------------------------------------------------------------------------------------------------------------------------------------------------------------------------------------------------|
| | | материал светильника (стекло, металл); | |
| | | Рельеф территории: слабоволнистая аккумулятивная (литориновая) терраса с дамбами (так называемыми валами) вдоль береговых линий: |  |
| 2. | Объемно-пространственная композиция парка | по ландшафтными районам: |  <p>*схема ландшафтных районов</p> |
| | Масляный луг | Масляный луг — местоположение - в восточной части парка перед западным фасадом Елагина дворца, ассиметричное открытое пространство с равнинным рельефом, оформлено солитерными ландшафтными посадками, с южной стороны — закрытое пространство (массив зеленых насаждений); оконтурен колесоотбойными металлическими столбиками, с западной, северной и восточной сторон. |    |




| | | | |
|-----------------|--|------------------------------------------------------------------------------------------------------------------------------------------------------------------------------------------------------------------------------------------------------------------------------------------------------------------------------------------------------------------------------------------------------------------------------------------------------------------------------------------------------------------------------------------------------------------------------------------------------------------------------------------------------|---------------------------------------------------------------------------------------|
| | | <p>Архитектурное решение: конфигурация в плане, открытый газон из луговых травянистых растений неправильной формы с одиночными и групповыми посадками деревьев с западной, северной и юго-восточной сторон (клён остролистный, каштан конский, липа мелколистная, береза, туя, яблоня); в южной части района видовой состав деревьев (дуб черешчатый, ясень обыкновенный, ель колючая, сосна обыкновенная, ольха черная, лиственница европейская (старовозрастные деревья в круговых посадках), береза повислая, вяз шершавый, клен остролистный), кустарник в группах, формирующий опушку Масляного луга: свидина, чубушник, жимолость, спирея;</p> |  |
| Собственный сад | | <p>Собственный сад - местоположение - в восточной части острова вблизи дворца, с западной стороны примыкает к Масляному лугу. Район парка с сочетанием открытых, полуоткрытых и закрытых пространств, с аллеями посадками вдоль берегов р. Большой Невки и р. Средней Невки, архитектурными доминантами «Елагин дворец», «Павильон с</p> |  |






| | | | |
|--|--|---------------------------------------------------------------------------------------------------------------------------------------------------------------------------------------------------------------------------------------------------------------------------------------------------------------------------------------------------------------------------------------------------------------------------------------------------------------------------------------------------------------------------------------------------------------------------------------------------------------------------------------------------------------------------------------------------------------------------------------------------------------------------------------------------------|----------------------------------------------------------------------------------------------------------------------------------------------------------------------------------------------------------------------------------------------------------------|
| | | <p>гранитной пристанью», Кухонный корпус, Оранжерея, Конюшенный корпус, дом садовника Бука П, дом смотрителя (фрейлинский), дом смотрителя и гоф-фурьера)</p> |  |
| | | <p>Южная часть района ограничена асфальтированной дорогой, идущей от 1-го Елагина моста к Елагину дворцу. Архитектурно-планировочное решение южной части района сочетает открытые и полуоткрытые пространства, планировка пейзажная дробная, круговая, видовой состав разнообразен (дуб черешчатый, липа мелколистная (сердцевидная), клен остролиственный, клен пенсильванский, клен полевой (паклен), каштан конский, сосна кедровая сибирская, лиственница сибирская, береза повислая, ясень обыкновенный, яблони разных сортов (в том числе яблоня Недзвецкого), ель колючая, туя западная (сохранились отдельные букетные посадки туи), багряник японский, черемуха обыкновенная, кустарник: сирень, кизильник блестящий, спирея разных видов, шиповник, малиноклен, горец, свидина, чубушник;</p> |    |

| | | | |
|--|--|---------------------------------------------------------------------------------------------------------------------------------------------------------------------------|---------------------------------------------------------------------------------------|
| | | |  |
| | | <p>Восточная часть района - открытая поляна с одиночными дубами на газоне между восточным фасадом дворца и берегом р. Средней Невки.</p> |  |
| | | <p>У восточного фасада Елагина дворца имеются кулисы из деревьев и кустов, видовой состав: яблоня Недзведского, бархат амурский, клен остролистный, чубушник, сирень;</p> |  |

| | | | |
|--|--|--------------------------------------------------------------------------------------------------------------------------------------------------------------------------------------------------------------------------------------------------------------------------------------------------------------------------------------------------------------------------------------------------------------------------------------------------------------------------------------------------------------------------------------------------------------------------------------------------------------------------------------------------------------------------------------------------------------------------|----------------------------------------------------------------------------------------------------------------------------------------------------------------------------------------------------------------------------------------------------------------|
| | | |  |
| | | <p>Северная и северо-восточная часть района Собственного сада имеет пейзажную планировку с регулярными элементами. Дорожная сеть ориентирована на Павильон с гранитной пристанью. К западному фасаду этого павильона примыкает открытая поляна прямоугольной формы, с восточной стороны павильона имеется набивная площадка, которую оформляют кулисы из рядовой посадки лиственниц и отдельных старовозрастных дубов. Западнее дороги вдоль берега Средней Невки расположен сомкнутый массив деревьев, видовой состав: клён остролистный, лиственница европейская, липа мелколистная, липа широколистная, вяз шершавый, вяз гладкий, дуб черешчатый, ясень обыкновенный, орех маньчжурский, ольха черная, черёмуха.</p> |    |




| | | | |
|--|--|-------------------------------------------------------------------------------------------------------------------------------------------------------------------------------------------------------------------------------------------------------------------------------------------|---------------------------------------------------------------------------------------------------------------------------------------------------------------------------------------------------------------------------------------------------------------------------|
| | | <p>Ландшафт между дорогой и берегом р. Средней Невки от Восточной Поляны до Павильона с гранитной пристанью: полуоткрытое пространство со свободными групповыми посадками деревьев, видовой состав (клен остролистный, лиственница европейская, липа, ясень обыкновенный);</p> |  <p>The top photograph shows a riverbank with a stone pier and a line of trees. The bottom photograph shows a wide view of the river with a dense line of trees in the background.</p> |
| | | <p>Ландшафт вдоль берега р. Большая Невка от Павильона с гранитной пристанью до шлюза-регулятора на 1-ом Северном пруду: полуоткрытое пространство со свободными групповыми посадками деревьев, видовой состав (вяз шершавый, клен остролистный, липа широколистная, дуб черешчатый);</p> |  <p>The photograph shows a path lined with trees along a riverbank, with a stone pier visible in the background.</p> |
| | | <p>Дорога вдоль берега Большой Невки от шлюза-регулятора на 1-ом Северном пруду до моста между 1-ым и 2-ым Северными прудами, планировочные решения – габариты дороги, зеленые насаждения в виде кулис, шаг посадки, видовой состав (клен остролистный, липа мелколистная, дуб</p> |  <p>The photograph shows a paved road lined with trees, with a stone pier visible in the background.</p> |





| | | | |
|--|--|--------------------------------------------------------------------------------------------------------------------------------------------------------------------------------------------------------------------------------------------------------------------------------------------------------------------------------------------------------------------------------------------------------------|---------------------------------------------------------------------------------------|
| | | <p>черешчатый, вяз шершавый);</p> <p>Ландшафт вдоль дороги по берегу р. Большая Невка: открытое и полуоткрытое пространство с групповыми и одиночными деревьями, видовой состав: ель колючая, клен остролистный, туя западная, дуб черешчатый, липа мелколистная; кустарник: свидина ;</p> |  |
| | | <p>Ландшафт от набивной дороги, идущей с южной и восточной сторон 1-го Северного пруда до береговой линии пруда: полуоткрытое пространство со свободными групповыми и одиночными посадками деревьев, видовой состав (вяз шершавый, дуб черешчатый, липа мелколистная, ива белая);</p> |  |
| | | <p>Ландшафт южного берега 1-го Северного пруда от моста над протокой между 1-ым и 2-ым Северными прудами, домом садовника П.Бука до расширения пруда в восточной части: полуоткрытое пространство со свободными групповыми и одиночными посадками деревьев, видовой состав (тополь серебристый, клен остролистный, липа мелколистная, липа широколистная, туя, ива ломкая; кустарник: шиповник, спирея);</p> |  |
| | | <p>Дорога вдоль берега р. Большой Невки от моста над протокой между 1-ым и 2-ым Северными прудами до развилки на мост над протокой между 2-ым и 3-им</p> | |

| | | | |
|--|--|--------------------------------------------------------------------------------------------------------------------------------------------------------------------------------------------------------------------------------------------------------------------------------------------------------------------------------------------------------------------------------------------------------------------------------------------------------------------------------------------------------------------------------------------------------------------------------------------------------------------------------------------------------------------------------------------------------------------------------------------------------------------------------------------------------|-----------------------------------------------------------------------------------------------------------------------------------------------------------------------------------------------------------------------------------------------------------------------------------------------------------------------------------------------------|
| | | <p>Северными прудами: местоположение, планировочное решение – габариты, шаг рядовой посадки, видовой состав (липа мелколистная, широколистная, европейская);</p> <p>Ландшафт берега р. Большой Невки: открытое и полуоткрытое пространство с групповыми и одиночными деревьями, видовой состав (ива белая, ломкая, пихта сибирская, дуб черешчатый, липа мелколистная, липа широколистная, клен остролистный, ясень обыкновенный, вяз шершавый, ольха черная, кустарник снежноягодник приречный, спирея);</p> <p>Ландшафт северного берега 2 –го Северного пруда: закрытое пространство (массив деревьев) и полуоткрытое пространство со свободной групповой посадкой деревьев в западной части берега, видовой состав (клен остролистный, дуб черешчатый, липа мелколистная, ясень обыкновенный);</p> |     |
| | | <p>Ландшафт южного берега 2-го Северного пруда: полуоткрытое пространство с групповыми посадками деревьев, видовой состав (клен остролистный, вяз шершавый, дуб черешчатый, липа мелколистная, ясень обыкновенный, ольха черная, кустарники: сирень, спирея, свидина);</p> |  |

| | | | |
|--|--|-------------------------------------------------------------------------------------------------------------------------------------------------------------------------------------------------------------------------------------------------------------------------------------------------------------------------------------------------------------------------------------------------------------------------------------------------------------------------------------------------------------------------------------------------------------------------------------------------------------------------------------------------------------------------------------------------------------------------------------------------------------------|-----------------------------------------------------------------------------------------------------------------------------------------------------------------------------|
| | | |  |
| | | <p>Ландшафт участка с западной стороны Дома зрителя и гоф-фурьера, с северной стороны Фрейлинского корпуса до пересечения набивной дорожки вдоль юго-восточной стороны берега 3-его Северного пруда с асфальтированной дорогой, идущей от площади перед Конюшным корпусом вдоль южного берега 3-его Северного пруда:</p> <p>полуоткрытое пространство с групповыми и одиночными посадками деревьев, видовой состав (дуб черешчатый, клен остролистный, липа мелколистная, ясень обыкновенный, вяз шершавый, ольха черная, береза повислая, черемуха обыкновенная, боярышник колючий, черемуха обыкновенная, барбарис обыкновенный, спирея), открытое пространство – газон, приемы оформления газона (цветник с северо-западной стороны Фрейлинского корпуса);</p> |   |
| | | <p>Ландшафт перед южным фасадом Фрейлинского корпуса до асфальтированной дороги: местоположение, открытое и полуоткрытое пространство с групповыми и одиночными деревьями, видовой состав (клен остролистный, береза повислая, ясень обыкновенный, черемуха обыкновенная, вишня,</p> |  |




| | | |
|--|-----------------------------------------------------------------------------------------------------------------------------------------------------------------------------------------------------------------------------------------------------------------------------------------------------------------------------------------------------------------------------------------------------------------------------------------------------------------------------------------------------------------------------------------------------------------------------------------------------------------------------------------------------------------------------------------------------------------------------------------------------------------------------------------------------------------------------------------------------------------------------------------------------------------------------------------------------------------------------------------------------------------------------------------------------------------------|---------------------------------------------------------------------------------------------------------------------------------------------------------------------------------------------------------------------------------------------------------------|
| | <p>кустарник: спирея, сирень), газон (мавританский).</p> <p>Аллея, идущая от площади перед Конюшенным корпусом к Дому смотрителя и гоф-фурьера: местоположение, планировочное решение – габариты аллеи, шаг посадки, видовой состав (основная порода - липа мелколистная, липа широколистная, кустарник: спирея);</p> <p>Ландшафт между аллеей и Конюшенным корпусом: местоположение, планировочное решение – габариты газона, пейзажная садово-парковая дорожка, приемы оформления газона (цветники, одиночные деревья);</p> <p>Ландшафт между аллеей, зданиями: Кладовых (домом служителей), Фрейлинским корпусом и асфальтированной дорогой, идущей от площади перед Конюшенным корпусом к 3-ему Елагину мосту вдоль южного берега 3-го Северного пруда: закрытое пространство (массив деревьев) и полуоткрытое пространство в восточной части; с групповыми и одиночными деревьями в западной части перед Фрейлинским корпусом, видовой состав (дуб черешчатый, клен остролистный, береза повислая, вяз шершавый, ольха черная, черемуха, кустарник: спирея);</p> |    |
|--|-----------------------------------------------------------------------------------------------------------------------------------------------------------------------------------------------------------------------------------------------------------------------------------------------------------------------------------------------------------------------------------------------------------------------------------------------------------------------------------------------------------------------------------------------------------------------------------------------------------------------------------------------------------------------------------------------------------------------------------------------------------------------------------------------------------------------------------------------------------------------------------------------------------------------------------------------------------------------------------------------------------------------------------------------------------------------|---------------------------------------------------------------------------------------------------------------------------------------------------------------------------------------------------------------------------------------------------------------|

| | | | |
|--|--|----------------------------------------------------------------------------------------------------------------------------------------------------------------------------------------------------------------------------------------------------------------------------------------------------------------------------------------------------------------------------------------------------------------------|---------------------------------------------------------------------------------------|
| | | <p>Ландшафт со стороны восточного фасада Конюшенного корпуса: полуоткрытое пространство с газонами и со свободными групповыми и одиночными посадками деревьев, видовой состав (дуб черешчатый, липа мелколистная, липа широколистная, клен остролистный), газон, приемы оформления газона (цветники, одиночные деревья);</p> |  |
| | | <p>Ландшафт с западной стороны Большой площади: открытое пространство с рядовой посадкой деревьев, шаг посадки, видовой состав (вяз шершавый), газон;</p> <p>Ландшафт с южной стороны Большой площади: открытое и полуоткрытое пространство с рядовой посадкой деревьев, шаг посадки, видовой состав (липа мелколистная, липа широколистная, ясень обыкновенный) рядовой посадкой кустарника (кизильник), газон;</p> |  |
| | | <p>Дорога от Оранжереи к Дому садовника П.Бука с восточной стороны Большой площади: местоположение, планировочное решение – габариты дороги, рядовая посадка, шаг посадки, видовой состав (вяз шершавый);</p> |  |



| | | |
|--|------------------------------------------------------------------------------------------------------------------------------------------------------------------------------------------------------------------------------------------------------------------------------------------------------------------------------------------------------------------------------------------------------------------------|------------------------------------------------------------------------------------------------------------------------------------------------------------------------------------------------------------------------------------------------------------------|
| | <p>Ландшафт с северной стороны Большой площади до берега 2-го Северного пруда: закрытое пространство (массив деревьев) и полуоткрытое пространство с групповой посадкой деревьев, видовой состав (дуб черешчатый, липа мелколистная, липа широколистная, клен остролистный, ясень обыкновенный, вяз шершавый, ольха черная);</p> |  |
| | <p>Аллея вдоль Оранжереи от Большой площади до 1-го Северного пруда: местоположение, планировочное решение – габариты аллеи, шаг посадки, видовой состав (основная порода – липа мелколистная);</p> <p>Ландшафт между аллеей и зданием Оранжереи: открытое пространство в виде газонов, форма газонов – прямоугольная, приемы оформления – одиночные деревья, видовой состав (береза повислая, клен остролистный);</p> |    |




| | | | |
|------------------------------|--|--------------------------------------------------------------------------------------------------------------------------------------------------------------------------------------------------------------------------------------------------------------------------------------------------------------------------------------------------------------------------------------------------------------------------------------------------------------------------------------------------|----------------------------------------------------------------------------------------------------------------------------------------------------------------------------------------------------------------------------------------------------------------|
| | | <p>Ландшафт между аллеей и зданием ПТК: открытое пространство в виде газона, форма газона – прямоугольная, приемы оформления – одиночные деревья в восточной части, видовой состав (береза повислая) кустарник спирея;</p> |  |
| | | <p>Ландшафт Малого между Оранжереей и Кухонным корпусом (малого собственного сада): местоположение, планировочное решение - габариты, рядовая посадка вдоль ограды со стороны Масляного луга, видовой состав (липа мелколистная, широколистная), полуоткрытое пространство с групповой и одиночной посадкой деревьев, видовой состав (ель голубая, туя западная, клен остролистный), газон, приемы оформления газона (цветник (розарий), декоративные кустарники: чубушник, сирень, спирея);</p> |    |
| | | <p>Ландшафт со стороны западного бокового фасада Оранжереи: полуоткрытое пространство в виде газона, форма газона – трапециевидная, приемы оформления газона (цветники с одиночными деревьями по периметру со стороны дорог), видовой состав (липа мелколистная);</p> |  |
| <p>Старый английский сад</p> | | <p>Старый английский сад – местоположение – в юго-восточной и южной частях Парка, с южной стороны ограничен береговой линией</p> |  |

| | | | |
|--|--|-------------------------------------------------------------------------------------------------------------------------------------------------------------------------------------------------------------------------------------------------------------------------------------------------------------------------------------------------------------------------------------------------------------------------------------------------------------------------------------------------------------------------------------------------------------------------------------------------|-----------------------------------------------------------------------------------------------------------------------------------------------------------------------------|
| | | <p>р. Средней Невки. Участок парка с сочетанием открытых, полуоткрытых и закрытых пространств, рядовыми посадками вдоль берега р. Средней Невки, северных берегов 1-го, 2-го и 3-го Южных прудов, выраженным искусственным рельефом с дамбами (насыпными валами) вдоль береговых линий: р. Средней Невки и северных берегов трех прудов, соединенных тремя протоками, одним шлюзом, пристанью на берегу р.Средней Невки, архитектурными доминантами «Павильоном музыкальным», «Гауптвахтой» (*горел, разобран), «Павильоном на острове» (на малом острове 3-го Южного пруда);</p> |   |
| | | <p>Ландшафт участка Старого английского сада, ограниченного дорогами вдоль берега р. Средней Невки и асфальтированной дорогой вдоль острова, идущей от дороги, огибающей Масляный луг, до дорожки, идущей вдоль восточных берегов 1-го и 2-го Южных прудов, система пейзажных садово-парковых дорог; закрытое пространство (массив деревьев) в северной и восточной частях, открытое и полуоткрытое пространство со свободными групповыми и одиночными посадками деревьев, видовой состав (дуб черешчатый, липа мелколистная, широколистная, береза повислая, лиственница европейская, клен</p> |   |

| | | | |
|--|--|--------------------------------------------------------------------------------------------------------------------------------------------------------------------------------------------------------------------------------------------------------------------------------------------------------------------------------------------------------------------------------------------------------------------------------------------------------------------------------------------------------|---------------------------------------------------------------------------------------|
| | | <p>остролистный, ясень обыкновенный, ольха черная, вяз шершавый, орех маньчжурский, ива белая; кустарник: сирень обыкновенная, свидина шелковистая, спирея дубровколистная, бересклет европейский, снежнягодник приречный);</p> |  |
| | | <p>Ландшафт участка Старого английского сада между дорогами вдоль берега р. Средней Невки и южным берегом 1-го Южного пруда открытое и полуоткрытое пространство со свободными групповыми и одиночными посадками деревьев, видовой состав (дуб черешчатый, липа мелколистная, клен остролистный, ясень обыкновенный, ольха черная, вяз шершавый, береза повислая, тополь, ива белая; кустарник: сирень обыкновенная, свидина шелковистая, снежнягодник приречный, кизильник);</p> |  |
| | | <p>Дороги вдоль берега р. Средней Невки по дамбе (насыпному валу) – местоположение (от 1 Елагина моста до 2-го Елагина моста, Старый английский сад); планировочное решение – габариты дорог; рядовые посадки, шаг посадки, видовой состав (вдоль узкой дорожки с внешней стороны: лиственница сибирская, лиственница европейская, вдоль широкой дороги со стороны парка: дуб черешчатый; кустарник: спирея);</p> <p>Ландшафт берега р. Средней Невки от 1-го Елагина моста до 2-го Елагина моста:</p> |  |




| | | | |
|--|--|----------------------------------------------------------------------------------------------------------------------------------------------------------------------------------------------------------------------------------------------------------------------------------------------------------------------------------------------------------------------------------------------------------------------------------------------------------------------------------------------------------------------------------------------------------------------------------------------------------------------------------------|-----------------------------------------------------------------------------------------------------------------------------------------------------------------------------|
| | | <p>открытое пространство с групповыми и одиночными посадками, видовой состав (лиственница европейская, ива белая; кустарник: шиповник, спирея);</p> |  |
| | | <p>Ландшафт участка Старого английского сада, ограниченного дорожкой, проходящей с восточной стороны 1-го и 2-го Южных прудов, северным берегом 1-го Южного пруда и южным берегом 2-го Южного пруда, протокой между ними с западной: система пейзажных садово-парковых дорожек, закрытое пространство (массив деревьев) и полуоткрытое пространство со свободными групповыми и одиночными посадками деревьев, видовой состав (лиственница европейская, дуб черешчатый, липа мелколистная, клен остролистный, береза повислая, ель голубая, ива белая, сосна обыкновенная, кустарник: свидина шелковистая, спирея дубровколистная);</p> |   |
| | | <p>Ландшафт участка Старого английского сада, ограниченного протокой между 1-ым и 2-ым Южными прудами, северным берегом 1-го Южного пруда и южным берегом 2-го Южного пруда, набивной дорогой, идущей от 2-го Елагина моста к мосту между 2-ым и 3-им Южными прудами: система пейзажных садово-парковых дорожек, рядовая посадка вдоль набивной дорожки, шаг посадки, видовой состав</p> |   |







| | | |
|--|-------------------------------------------------------------------------------------------------------------------------------------------------------------------------------------------------------------------------------------------------------------------------------------------------------------------------------------------------------------------------------------------------------------------------------------------------------------------------------------------------------------------------------------------------------------------------------------------------------------------------------------------------------------|--------------------------------------------------------------------------------------|
| | <p>(липа мелколистная), полуоткрытое пространство со свободными групповыми и одиночными посадками деревьев, видовой состав (липа мелколистная, клен остролистный, береза повислая, лиственница сибирская, ольха черная, вяз шершавый, ель голубая, дуб красный, туя западная, кустарник: свидина шелковистая, спирея дубровколистная, чубушники, пушистый, обыкновенный, лох серебристый); газон, приемы оформления газона (цветник, альпийская горка – в западной части участка);</p> |  |
| | <p>Ландшафт участка Старого английского сада между северным берегом 2-го Южного пруда и асфальтированной дорогой, идущей от 1-го Елагина моста вдоль острова: система пейзажных садово-парковых дорог, рядовая посадка по вершине дамбы (земляного вала), шаг посадки, видовой состав (липа мелколистная), закрытое пространство (массив деревьев) и полуоткрытое пространство со свободными групповыми и одиночными посадками деревьев, видовой состав: дуб черешчатый, липа мелколистная, клен остролистный, лиственница европейская, ясень обыкновенный, ольха черная, береза повислая, вяз шершавый, кустарник: свидина шелковистая, свидина белая;</p> |  |
| | <p>Трапециевидный остров на 2-ом Южном пруду, соединенный мостом: местоположение; планировочное решение -</p> | |





| | | | |
|--|--|-----------------------------------------------------------------------------------------------------------------------------------------------------------------------------------------------------------------------------------------------------------------------------------------------------------------------------------------------------------------------------------------------------------------------------------------------------------------------------------------------------------------------------------------------------------------------|---------------------------------------------------------------------------------------|
| | | <p>габариты острова, полуоткрытое пространство с групповыми посадками деревьев и кустарников вдоль береговой линии, видовой состав: дуб черешчатый, клен остролистный, липа сердцевидная, ясень обыкновенный, вяз шершавый, ольха черная, берёза повислая; кустарник: спирея, свидина;</p> |  |
| | | <p>Ландшафт участка Старого английского сада напротив 2-го Елагина моста: рядовая посадка липы мелколистной (шаг посадки, видовой состав), полуоткрытое пространство с групповой посадкой деревьев, видовой состав: липа мелколистная, клен остролистный, дуб черешчатый; кустарник: сирень.</p> |  |
| | | <p>Ландшафт вдоль берега р. Средней Невки по дамбе: местоположение (от 2-го Елагина моста до пристани; Старый английский сад), планировочное решение: габариты дороги; рядовая посадка, шаг посадки, видовой состав (дуб черешчатый, липа мелколистная, ясень обыкновенный, клен остролистный, лиственница сибирская);</p> <p>Ландшафт берега р. Средней Невки от 2-го Елагина моста до пристани: открытое и полуоткрытое пространство с групповыми и одиночными посадками деревьев, видовой состав: дуб черешчатый, липа мелколистная, вяз шершавый, лиственница</p> |  |





| | | | |
|--|--|---------------------------------------------------------------------------------------------------------------------------------------------------------------------------------------------------------------------------------------------------------------------------------------------------------------------------------------------------------------------------------------------------------------------------------------------------------------------------------------------------------------------------------------------------------------------------------------------------------------------------------------------------------------------------------------------------------------------------------------------------------------------------------------------------|-------------------------------------------------------------------------------------------------------------------------------------------------------------------------|
| | | сибирская, клен остролистный; кустарник: шиповник; | |
| | | <p>Ландшафт участка Старого английского сада между дорогой вдоль берега р.Средней Невки и южного берега 3-го Южного пруда: закрытое пространство(массив деревьев) в южной части (лиственница сибирская, европейская), юго-западной части (смешанные широколиственные породы), открытое и полуоткрытое пространство с групповыми и одиночными деревьями в северной и восточной частях, видовой состав: лиственница сибирская, дуб черешчатый, липа мелколистная, широколиственная, клен остролистный, ясень обыкновенный, береза повислая, вяз шершавый, ива белая, ломкая; кустарник: сирень обыкновенная, свидина, рябинник рябинолистный, спирея, шиповник морщинистый; открытый газон с солитерным дубом, приемы оформления газона (цветник, декоративные кустарники, одиночные деревья,);</p> |   |
| | | <p>Ландшафт северо-восточного берега 3-го Южного пруда (Старый английский сад): открытое и полуоткрытое пространство со свободными групповыми и одиночными посадками деревьев, видовой состав (липа мелколистная, клен остролистный, туя западная, ива белая) газон, приемы оформления газона (цветник, альпийская горка, декоративный кустарник, одиночные деревья);</p> |  |



| | | | |
|--|--|--------------------------------------------------------------------------------------------------------------------------------------------------------------------------------------------------------------------------------------------------------------------------------------------------------------------------------------------------------------------------------------------------------------------------------------------------------------------------------------------------------------------------------------------------------------------------------------------------------------------------------------------------------------------------------------------------------------------------------------------------------------------------------------------------------------------------------------------------------------------------------------------------------------------------------------------------------------------------|------------------------------------------------------------------------------------------------------------------------------------------------------------------------------------------------------------------------------------------------------------------------------------------------------------------------------------------------------|
| | | |  |
| | | <p>Дорога по дамбе вдоль северного берега 3-го Южного пруда: местоположение (Старый английский сад), планировочное решение: габариты дороги, зеленые насаждения в виде кулис, видовой состав (липа мелколистная, клен остролистный, дуб черешчатый, ольха черная, кустарник: спирея дубровколистная);</p> <p>Ландшафт северного берега 3-его Южного пруда (Старый английский сад): полуоткрытое пространство со свободными групповыми и одиночными посадками деревьев, видовой состав (липа мелколистная, туя западная, клен остролистный, ясень обыкновенный);</p> <p>Ландшафт между дорогой по дамбе (насыпному валу) вдоль северного берега 3-го Южного пруда и асфальтированной дорогой, идущей вдоль острова от дороги, огибающей Масляный луг (Старый английский сад): полуоткрытое пространство со свободными групповыми и одиночными деревьями, видовой состав (липа мелколистная, дуб черешчатый, ольха черная, клен остролистный);</p> |     |






| | | | |
|----------------------|----------------------|---------------------------------------------------------------------------------------------------------------------------------------------------------------------------------------------------------------------------------------------------------------------------------------------------------------------------------------------------------------------------------------------|---------------------------------------------------------------------------------------|
| | | <p>Большой вытянутый остров на 3-ем Южном пруду: местоположение (Старый английский сад); планировочное решение - габариты острова, закрытое пространство с групповыми посадками, видовой состав (клён остролистный, липа мелколистная, сосна обыкновенная, сосна веймутова, ясень обыкновенный, лиственница, пихта, ель, бархат амурский, ива белая, ломкая); кустарник: свидина белая;</p> |  |
| | | <p>Малый остров на 3-ем Южном пруду: местоположение (Старый английский сад); планировочное решение: габариты острова, полуоткрытые и закрытые пространства с групповыми посадками, видовой состав: клён остролистный, берёза повислая, ольха черная, ясень обыкновенный, лиственница, ива белая, ломкая; кустарник: свидина белая;</p> |  |
| Новый английский сад | Новый английский сад | <p>Новый английский сад – местоположение - в юго-западной части парка, вдоль береговой линии р. Средней Невки, с севера граничит с Рощей, с северо-востока – со Старым английским садом, на западе и северо-западе с Западной стрелкой; с сочетанием открытых, полуоткрытых и закрытых пространств, аллеями посадками вдоль берега</p> |  |







| | | | |
|--|--|-----------------------------------------------------------------------------------------------------------------------------------------------------------------------------------------------------------------------------------------------------------------------------------------------------------------------------------------------------------------------------------------------------------------------------------------------------------------------------------------------------------------------------------------------------------------------------------------------------------------------------------------------|-------------------------------------------------------------------------------------------------------------------------------------------------------------------------------------------------------------------------------------------------------------------|
| | | <p>р.Средней Невки, выраженным искусственным рельефом с насыпной дамбами вдоль береговой линии р. Средней Невки и с пологим берегом в юго-западной стороне;</p> |    |
| | | <p>Ландшафт дороги вдоль берега р.Средней Невки по дамбе – местоположение (от пристани до шлюза на 4-ом Южном пруду и р.Средней Невке): местоположение (Новый английский сад), планировочное решение – габариты дороги, рядовая посадка, шаг посадки, видовой состав (дуб черешчатый, липа мелколистная, липа широколистная, клен остролистный, ясень обыкновенный, вяз шершавый);</p> <p>Ландшафт берега р. Средней Невки (Новый английский сад): открытое пространство со свободными групповыми и одиночными посадками деревьев, видовой состав (дуб черешчатый, ясень обыкновенный, липа мелколистная), кустарник: кизильник, шиповник</p> |    |





| | | | |
|--|--|----------------------------------------------------------------------------------------------------------------------------------------------------------------------------------------------------------------------------------------------------------------------------------------------------------------------------------------------------------------------------------------------------------------------------------|--------------------------------------------------------------------------------------------------------------------------------------------------------------------------------------------------------------------------------------------------------------|
| | | <p>Ландшафт южного мыса на 4-ом Южном пруду со ст. Геракла (Новый английский сад): система пейзажных садово-парковых дорог, рядовая посадка деревьев, шаг посадки, видовой состав: лиственница сибирская, дуб черешчатый; открытое и закрытое пространство (массив деревьев), видовой состав: лиственница сибирская, ель обыкновенная, пихта сибирская, бархат амурский, ольха черная, клен остролистный; кустарник: спирея;</p> |    |
| | | <p>Ландшафт южного берега 4-го Южного пруда (Новый английский сад): закрытое пространство (массив деревьев) и полукрытое пространство со свободной групповой и одиночной посадкой деревьев, видовой состав: липа мелколистная, широколистная, дуб черешчатый, клен остролистный, ясень обыкновенный, лиственница сибирская, ива белая, ломкая;</p> |  |
| | | <p>Ландшафт вытянутого мыса 4-го Южного пруда (Новый английский сад): система пейзажных садово-парковых дорог, закрытое</p> | |


| | | | |
|--|--|-------------------------------------------------------------------------------------------------------------------------------------------------------------------------------------------------------------------------------------------------------------------------------------------------------------------------------------------------------------------------------------------------------------------------------------------------------------------------------------------------------------------------------------------------------------|------------------------------------------------------------------------------------------------------------------------------------------------------------------------------------------------------------------------------------------------------------------|
| | | <p>пространство (массив деревьев) и полуоткрытое пространство со свободной групповой и одиночной посадкой деревьев, видовой состав: липа мелколистная, широколистная, клен остролистный, дуб черешчатый, ольха черная, черемуха обыкновенная;</p> |   |
| | | <p>Ландшафт участка Нового английского сада, ограниченного северным берегом 4-го Южного пруда, дорогой пересекающей остров с 3-его Елагина моста до пристани, асфальтированной дорогой, идущей до моста над протокой и протокой: система пейзажных садово-парковых дорог, сочетание закрытого пространства (массив деревьев), открытого и полуоткрытого пространства со свободной групповой и одиночной посадкой деревьев, видовой состав: дуб черешчатый, липа мелколистная, клен остролистный, ель обыкновенная, ольха черная, черемуха обыкновенная;</p> |    |



| | | | |
|--|--|----------------------------------------------------------------------------------------------------------------------------------------------------------------------------------------------------------------------------------------------------------------------------------------------------------------------------|--------------------------------------------------------------------------------------|
| | | <p>Дорога с твердым покрытием, идущая от дороги, пересекающей остров от 3-его Елагина моста до пристани, до моста над протокой: местоположение, планировочное решение – габариты дороги, кулисные посадки, шаг посадки, видовой состав: липа мелколистная, клен остролистный, дуб черешчатый;</p> |  |
| | | <p>Дорога вдоль берега р. Средней Невки по дамбе от шлюза на 4-ом Южном пруду до дороги вдоль «воздушной перспективы» К.И.Росси: местоположение (Новый английский сад), планировочное решение – габариты дороги, рядовая посадка, шаг посадки, видовой состав: дуб черешчатый, ива ломкая; кустарник: свидина, спирея;</p> |  |

| | | | |
|--|--|------------------------------------------------------------------------------------------------------------------------------------------------------------------------------------------------------------------------------------------------------------------------------------------------------------------------------------------------------------------------------------------------------------------------------------------------------------------------------------------------------------------------------------------------------------------------------------------------------------------------------|------------------------------------------------------------------------------------------------------------------------------------------------------------------------------------------------------------------------------------------------------------------|
| | | <p>Ландшафт берега р.Средней Невки (Новый английский сад): открытое и полуоткрытое пространство со свободными групповыми и одиночными посадками деревьев, видовой состав: ива белая, ломкая, лиственница сибирская, липа мелколистная, клен остролистный, дуб черешчатый, клен остролистный, черемуха обыкновенная; кустарник: шиповник, свидина, спирея; газон, включая газон зеленого пляжа;</p> |   |
| | | <p>Ландшафт участка Нового английского сада, ограниченный дорогой по дамбе вдоль р.Средней Невки, протокой, дорогой с твердым покрытием, соединяющей мост над протокой и мост между 4-ым и 5-ым Северными прудами, набивной дорогой вдоль «воздушной перспективы» К.И.Росси: закрытое пространство (массив деревьев), открытое и полуоткрытое пространство со свободной групповой и одиночной посадкой деревьев, видовой состав: сосна обыкновенная, ель обыкновенная, клен остролистный, липа мелколистная, дуб черешчатый, вяз шершавый, черемуха обыкновенная; кустарник: калина красная, свидина, бересклет, спирея;</p> |    |

| | | | |
|------|--|------------------------------------------------------------------------------------------------------------------------------------------------------------------------------------------------------------------------------------------------------------------------------------------------------------------------------------------------------------------------------------------------------------------------------------------------------------------------------------------------------------------------------------------------------------------------------------------------------------------|--------------------------------------------------------------------------------------------------------------------------------------------------------------------------------------------------------------------------------------------------------------------------------------------------------------------------------------------------|
| Роща | | <p>Роща - месторасположение - ограничена с северной стороны р. Большой Невкой, с северо-восточной - Собственным садом, с восточной — Масляным лугом, с южной стороны - Старым английским садом, с юго-западной стороны — Новым английским садом, с западной стороны — Западной стрелкой. Участок парка с сочетанием открытых, полукрытых и закрытых пространств, аллеями посадками, выраженным искусственным рельефом с дамбой вдоль берега р. Большой Невки, двумя прудами, соединенными протокой между собой, с протокой из 4-го Северного пруда в 4-ый Южный пруд, одним островом на 3-ем Северном пруду;</p> |     |
| | | <p>Дороги вдоль берега р. Большой Невки по дамбе от 3-его Елагина моста до развилки на мост над протокой между 2-ым и 3-им Северными прудами: местоположение (Роща), планировочное решение – габариты дорог, кулисные посадки вдоль широкой асфальтированной дороги, шаг посадки, видовой состав (дуб черешчатый, клен остролистный), рядовая посадка вдоль узкой дороги по вершине насыпного вала дамбы, шаг посадки, видовой состав (сосна сибирская, пихта сибирская, лиственница сибирская, европейская, клен остролистный, ясень обыкновенный);</p> |   |




| | | | |
|--|--|-----------------------------------------------------------------------------------------------------------------------------------------------------------------------------------------------------------------------------------------------------------------------------------------------------------------------------------------------------------------------|------------------------------------------------------------------------------------------------------------------------------------------------------------------------------|
| | | |  |
| | | <p>Ландшафт южного берега 3-го Северного пруда (Роща): рядовая посадка, шаг посадки, видовой состав (яблоня с включением лиственницы), полуоткрытое пространство со свободной групповой и одиночной посадкой деревьев, видовой состав (ива белая, ломкая, яблоня, дуб черешчатый, липа мелколистная, клен остролистный, ель голубая, кустарник: спирея, свидина);</p> |   |
| | | <p>Ландшафт мыса на южном берегу 3-го Северного пруда (Роща): закрытое пространство (массив деревьев) и полуоткрытое пространство с групповыми и одиночными посадками деревьев, видовой состав (основной вид – береза повислая);</p> |  |






| | | | |
|--|--|-------------------------------------------------------------------------------------------------------------------------------------------------------------------------------------------------------------------------------------------------------------------------------------------------------------------------------------------------------------------------------------------------------------------------------------------------------------------------------------------------------------------------------------------------------------------------------------------------------------------------------------------------------------------------------------------------------------------|--------------------------------------------------------------------------------------|
| | | <p>Вытянутый остров на 3-ем Северном пруду: местоположение (Роща); планировочное решение - габариты острова, закрытое и полуоткрытое пространство с групповыми и одиночными (ива белая ломкая) посадками деревьев, видовой состав (основные породы – клён остролистный, береза, ольха черная, ясень обыкновенный);</p> |  |
| | | <p>Ландшафт участка Рощи, ограниченный дорогой с твердым покрытием, идущей от площади перед Конюшенным корпусом вдоль южного берега 3-его Северного пруда, дорогой пересекающей остров от 3-его Елагина моста до пристани на р.Средней Невке, и «воздушной перспективой» К.И.Росси (бывшей Центральной аллеей): рядовая посадка, шаг посадки, видовой состав (дуб черешчатый); система пейзажных ездовых садово-парковый дорожек, открытое и полуоткрытое пространство со свободной групповой и одиночной посадкой деревьев, видовой состав (дуб черешчатый, липа мелколистная, клен остролистный, береза повислая, лиственница европейская, сибирская, ольха черная, кустарник: свидина, спирея, кизильник);</p> |  |

| | | | |
|--|--|-------------------------------------------------------------------------------------------------------------------------------------------------------------------------------------------------------------------------------------------------------------------------------------------------------------------------------------------------------------------------------------------------------------------------------------------------------------------------------------------------------------------------------------------------------------------------------------------------------------------------------------------------------------------------------------------------------------------------------------------------------------------------|--------------------------------------------------------------------------------------|
| | | <p>Ландшафт «воздушной перспективы» К.И.Росси (бывшей Центральной аллеи; Роща): система пейзажных садово-парковых дорог, открытое пространство, газон, приемы оформления газона (цветник, декоративный кустарник);</p> |  |
| | | <p>Ландшафт участка Рощи, ограниченный дорогой с твердым покрытием, идущей вокруг Масляного луга, «воздушной перспективой» К.И.Росси, дорогой, идущей вдоль острова от 1-го Елагина моста, дорогой пересекающей остров от 3-его Елагина моста до пристани на р.Средней Невке: система пейзажных садово-парковых дорог, закрытое пространство (массив деревьев) в северо-восточной части, видовой состав (основные породы: береза повислая, ель, лиственница сибирская, кустарник: свидина), открытое и полукрытое пространство со свободной групповой и одиночной посадкой деревьев в юго-западной части, видовой состав (липа мелколистная, дуб черешчатый, ольха черная, клен остролистный, лиственница сибирская, европейская, в том числе в круговых посадках);</p> |  |




| | | | |
|--|--|--------------------------------------------------------------------------------------------------------------------------------------------------------------------------------------------------------------------------------------------------------------------------------------------------------------------------------------------------------------------------------------------------------------------------------------------------------------------------------------------------------------------------------------------------------------------------------------------------------------------------------------------------------------------------------------------------|-------------------------------------------------------------------------------------------------------------------------------------------------------------------------------|
| | | |  |
| | | <p>Дорога, пересекающая остров от 3-его Елагина моста до пристани на р. Средней Невке: местоположение, планировочное решение: габариты дороги, рядовая посадка, шаг посадки, видовой состав (липа мелколистная, дуб черешчатый, клен остролиственный; кустарник: спирея);</p> |  |
| | | <p>Двойная липовая аллея по дамбе вдоль берега р. Большая Невка: местоположение (от 3-его Елагина моста до моста над протокой между 4-ым и 5-ым Северными мостами); планировочное решение: габариты аллеи, рядовая посадка, шаг посадки, видовой состав (липа мелколистная, клен остролиственный, ясень обыкновенный, дуб черешчатый, вяз шершавый);</p> <p>Ландшафт берега р. Большой Невки: открытое пространство со свободными одиночными посадками, видовой состав (ива ломкая, белая, береза повислая, липа мелколистная, ясень обыкновенный);</p> <p>Ландшафт северного берега 4-го Северного пруда (Роща): рядовая посадка у линии воды в северо-западной части, шаг посадки, видовой</p> |   |

| | | | |
|--|--|-----------------------------------------------------------------------------------------------------------------------------------------------------------------------------------------------------------------------------------------------------------------------------------------------------------------------------------------------------------------------------------------------------------------------------------------------------------------------------------------------------------------------------|---------------------------------------------------------------------------------------|
| | | <p>состав (липа мелколистная, липа широколистная), полуоткрытое пространство со свободными групповыми и одиночными посадками, видовой состав (ива белая, ломкая, береза повислая, липа мелколистная, клен остролистный, свидина);</p> |  |
| | | <p>Лиственничная аллея вдоль пристани с лодочной станцией на южном берегу 4-го Северного пруда: местоположение (Роща), планировочное решение – габариты аллеи, рядовая посадка, шаг посадки, видовой состав (лиственница сибирская, лиственница европейская);</p> |  |
| | | <p>Дорога вдоль южного берега 4-го Северного пруда, от лиственничной аллеи до моста над протокой: местоположение (Роща), планировочное решение: габариты дороги, плотная аллея посадка, видовой состав (лиственница сибирская, европейская, липа мелколистная, широколистная, вяз шершавый);</p> <p>Ландшафт южного берега 4-го Северного пруда (Роща): полуоткрытое и открытое пространство со свободной групповой и одиночной посадкой деревьев, видовой состав (вяз шершавый, липа мелколистная, ива белая, ломкая);</p> |  |

| | | | |
|--|--|---------------------------------------------------------------------------------------------------------------------------------------------------------------------------------------------------------------------------------------------------------------------------------------------------------------------------------------------------------------------------------------------------------------------------------------------------------------------------------------------------------------------------------------------------------------------------------------------------------|-------------------------------------------------------------------------------------------------------------------------------------------------------------------------------|
| | | |  |
| | | <p>Ландшафт участка Роши от дороги вдоль южного берега 4-го Северного пруда до «воздушной перспективы» К.И.Росси, ограниченный с востока дорогой, пересекающей остров от 3-его Елагина моста до пристани на р. Средней Невке, с запада дорогой, идущей вдоль протоки: закрытое пространство (массив деревьев) и открытое пространство со свободной групповой и одиночной посадкой деревьев, видовой состав (липа мелколистная, широколистная, клен остролистный, лиственница сибирская, европейская, ель обыкновенная, ель голубая, береза повислая, орех маньчжурский; кустарник: спирея, свидина)</p> |   |



| | | | |
|--|--|------------------------------------------------------------------------------------------------------------------------------------------------------------------------------------------------------------------------------------------------------------------------------------------------------------------------------------------------------------------------|-----------------------------------------------------------------------------------------------------------------------------------------------------------------------------|
| | | <p>Ландшафт «воздушной перспективы» К.И.Росси (бывшей Центральной аллеи; Роща) от дороги, пересекающей остров до протоки: рядовая посадка, шаг посадки, видовой состав (ель обыкновенная, ель голубая, лиственница сибирская, европейская) групповая посадка (туя западная);</p> |   |
| | | <p>Ландшафт участка Рощи от «воздушной перспективы» К.И.Росси до асфальтированной дороги, идущей к мосту над протокой: закрытое пространство (массив деревьев), полуоткрытое пространство со свободными групповыми посадками деревьев, видовой состав (клен остролистный, дуб черешчатый, липа мелколистная, широколистная, ель обыкновенная, сосна обыкновенная);</p> |   |
| | | <p>Липовая аллея от поворота с моста между 4-ым и 5-ым Северными прудами до моста над протокой: местоположение (Роща), планировочное решение – габариты аллеи, рядовая посадка, шаг посадки, видовой состав (липа мелколистная, широколистная);</p> |  |

| | | |
|-------------------------|------------------------------------------------------------------------------------------------------------------------------------------------------------------------------------------------------------------------------------------------------------------------------------------------------------------------------------------------------------------------------------------------------------------------------------------------------------------------------------------------------------------------------------------------------------------------------------------------|--------------------------------------------------------------------------------------------------------------------------------------------------------------------------------------------------------------------------------------------------------------------------------------------------------------------------------------------------|
| <p>Западная стрелка</p> | <p>Западная стрелка – местоположение (на западной оконечности острова, ограничиваемая береговыми линиями с северо-западной стороны р. Большой Невкой, с юго-западной – р. Средней Невкой, с востока – Рощей, с юго-востока – Новым английским садом), участок парка с преобладанием открытых пространств, с аллеями и групповыми посадками, с искусственным рельефом с насыпными дамбами вдоль береговых линий р.Большой Невки и р. Средней Невки, юго-восточной части береговой линии 5-го Северного пруда, с одним прудом, одним шлюзом, с композиционным центром - Пристань со львами.</p> |     |
| | <p>Двойная липовая аллея вдоль берега р. Большой Невки от моста между 4-ым и 5-ым Северными прудами до террасы на Западной стрелке: местоположение (западная стрелка), планировочное решение – габариты аллеи, рядовая посадка, шаг посадки, видовой состав (липа мелколистная, клен остролистный, вяз шершавый, дуб черешчатый) разделительная полоса-газон;</p> <p>Ландшафт берега р. Большой Невки (Западная стрелка): открытое пространство с групповыми и одиночными</p> |   |


| | | | |
|--|--|-----------------------------------------------------------------------------------------------------------------------------------------------------------------------------------------------------------------------------------------------------------------------------------------------------------------------------------------------------------------------------------------------------------------------------------------------------------------------------------------------------------------------------------|---------------------------------------------------------------------------------------|
| | | <p>посадками деревьев, видовой состав (ива ломкая, белая, береза повислая, вяз шершавый, клен остролистный);</p> <p>Ландшафт северного берега 5-го Северного пруда (Западная стрелка): полуоткрытое пространство со свободной групповой и одиночной посадкой деревьев, видовой состав (ива белая ломкая, лиственница сибирская, европейская);</p> |  |
| | | <p>Ландшафт южного берега 5-го Северного пруда (Западная стрелка): система пейзажных садово-парковых дорог, закрытое пространство (массив деревьев), открытое и полуоткрытое пространство со свободной групповой и одиночной посадкой деревьев, видовой состав (дуб черешчатый, липа мелколистная, широколистная, клен остролистный, ясень обыкновенный, вяз шершавый, ольха черная, черемуха обыкновенная ива белая, ломкая, лиственница сибирская, европейская, ель голубая, тополь; кустарник: свидина, спирея, шиповник);</p> |  |
| | | <p>Аллея, идущая вдоль р. Средней Невки к Западной стрелке: местоположение (Западная стрелка), планировочное решение – габариты аллеи, рядовая посадка, шаг посадки, видовой состав (дуб черешчатый);</p> |  |
| | | <p>Ландшафт берега р.Средней Невки от перешейка до Западной стрелки: система</p> | |





| | | | |
|--|--|-----------------------------------------------------------------------------------------------------------------------------------------------------------------------------------------------------------------------------------------------------------------|-----------------------------------------------------------------------------------------------------------------------------------------------------------------------------|
| | | <p>пейзажных садово-парковых дорог, закрытое пространство (массив деревьев), полуоткрытое и открытое пространство со свободной групповой посадкой деревьев, видовой состав (ива белая, ломкая, дуб черешчатый, черемуха обыкновенная; кустарник: шиповник);</p> |  |
| | | <p>Ландшафт террасы Западной стрелки: местоположение, планировочное решение – габариты террасы, рядовая посадка, шаг посадки, видовой состав (барбарис), открытое пространство с одиночными посадками деревьев (ива белая, ломкая);</p> |   |





| | | | |
|---|----------------------------------------------------------------------------|----------------------------------------------------------------------------------------------------------------------------------------------------------------------------------------------------------------------------------------------------------------------------------------------------------------------------------------------------------------------------------------------------------------------------------------------------------------------------------------------------------------|-----------------------------------------------------------------------------------------------------------------------------------------------------------------------------------------------------------------------------------------------------------------------------------------------------------------------------------------------------------------------------------------------------------------------------------------------------------------------------|
| 3 | <p>Исторические садовые дороги (пешеходные и проезжие), основные аллеи</p> | <p>Дорога вокруг Масляного луга («Каретная дорога») – местоположение (от 1 Елагина моста, разграничивая территории Масляного луга и Собственного сада с востока и севера, Старого английского сада с юга, Рощи с запада); планировочное решение: трассировка габариты дороги;</p> <p>Дороги вдоль берега р. Средней Невки по дамбе – местоположение (от 1 Елагина моста до 2-го Елагина моста); планировочное решение: трассировка габариты дорог; характер покрытие – набивное;</p> |  <p>The first row of images contains four photographs: 1. A paved path curving through a green lawn with trees in the background. 2. A paved path with a large tree on the left and a fence in the distance. 3. A wide, light-colored gravel or crushed stone path curving through a wooded area. 4. A gravel path lined with tall, thin trees, possibly pines, along a water body.</p> |
| | | <p>Дорога вдоль берега р.Средней Невки по дамбе – местоположение (от 2-го Елагина моста до дороги, пересекающей остров от 3-его Елагина моста до пристани на р.Средней Невке) планировочное решение: габариты дороги; покрытие (набивное);</p> |  <p>The photograph shows a gravel path lined with trees, similar to the fourth image in the first row, but with a more open view of the riverbank.</p> |
| | | <p>Дорога вдоль берега р.Средней Невки по дамбе – местоположение (от пристани на берегу р.Средней Невки до пересечения с дорогой вдоль</p> | |






| | | | |
|--|--|--------------------------------------------------------------------------------------------------------------------------------------------------------------------------------------------------------------------------------------------------------------------------------------|--------------------------------------------------------------------------------------|
| | | <p>«воздушной перспективы» К.И.Росси) планировочное решение: габариты дороги; характер, покрытие (набивное);</p> |  |
| | | <p>Дороги вдоль берега р.Средней Невки по дамбе– местоположение (от перешейка Западной стрелки до террасы перед Пристанью со львами на западном мысу) планировочное решение: трассировка, габариты дороги; покрытие (набивное), конструкция;</p> |  |






| | | | |
|--|--|------------------------------------------------------------------------------------------------------------------------------------------------------------------------------------------------------------------------------------------------------------------------------------------------------------------------------------------------------------------------------|---------------------------------------------------------------------------------------|
| | | <p>Дорога вдоль берега р. Большой Невки по дамбе – местоположение (от Павильона с гранитной пристанью до моста над протокой между 2-ым и 3-ым Северными прудами); планировочное решение: трассировка, габариты дороги; (от Павильона до шлюза на 1-ом Северном пруду – набивное, от шлюза до моста над протокой между 2-ым и 3-ым Северными прудами – покрытие твердое);</p> |  |
| | | <p>Дороги вдоль берега р. Большой Невки по дамбе – местоположение (от 3-его Елагина моста до развилки на мост над протокой между 2-ым и 3-им Северными прудами); планировочное решение – габариты дорог; характер (узкая внешняя – пешеходная; широкая внутренняя – проезжая, пешеходная); покрытие (узкая – набивное; широкая – покрытие твердое);</p> |  |
| | | <p>Двойная аллея вдоль берега р. Большой Невки по дамбе - местоположение (от 3-его Елагина моста до террасы перед пристанью со львами на западном мысу); планировочное решение – габариты дороги; характер (проезжая, пешеходная); покрытие (широкая внутренняя – твердое покрытие; узкая внешняя - набивное);</p> |  |
| | | <p>Дорога вдоль острова – местоположение (от дороги вокруг Масляный луг до моста через протоку, соединяющую 4-ый Северный и 4-ый Южный пруды); планировочное</p> | |

| | | | |
|--|--|--------------------------------------------------------------------------------------------------------------------------------------------------------------------------------------------------------------------------------------------------------------------------------------------------|-----------------------------------------------------------------------------------------------------------------------------------------------------------------------------|
| | | решение: габариты дороги; покрытие (твердое); |  |
| | | Дорога, идущая вдоль южного берега 3-го Северного пруда – местоположение (от площади перед Конюшным корпусом до дороги, пересекающей остров от 3-го Елагина моста до пристани на р.Средней Невке); планировочное решение – габариты дороги; характер (проезжая, пешеходная); покрытие (твердое); |   |
| | | Дорога, пересекающая остров - местоположение (от 3-го Елагина моста до пристани на берегу р. Средней Невки); планировочное решение – габариты дороги; покрытие (твердое); |  |
| | | Пейзажные садово-парковые дороги с набивным покрытием во всех частях парка. |  |




| | | | |
|--|--|-----------------------------------------------------------------------------------------------------------------------------------------------------|---------------------------------------------------------------------------------------|
| | | |  |
| | | Дорога вдоль берега Большой Невки от Павильона с гранитной набережной до моста между 1-ым и 2-ым Северными прудами; |  |
| | | Дорога вдоль берега р. Большой Невки с середины 2-ого Северного пруда до развилки на мост над протокой между 2-ым и 3-им Северными прудами; |  |
| | | Дорога по дамбе вдоль берега р. Большой Невки от 3-его Елагина моста до кортов с продолжением рядовой посадки хвойных деревьев (пихта, лиственница) |  |

| | | | |
|--|--|-----------------------------------------------------------------------------------------------------------------------------------------------------------------------|---------------------------------------------------------------------------------------|
| | | |  |
| | | Дорога широкая вдоль берега р. Большой Невки и северного берега 3-его Северного пруда от 3-го Елагина моста к мосту над протокой между 2-ым и 3-им Северными прудами; |  |
| | | Дорога от Оранжереи к Дому садовника Бука П. вдоль западной стороны Большой площади. |  |
| | | Дорога вдоль берега р.Средней Невки от 1-ого Елагина моста до 2-го Елагина моста; |  |

| | | | |
|--|--|-----------------------------------------------------------------------------------------------------------------------------------------------------------------------------------------------|---------------------------------------------------------------------------------------|
| | | |  |
| | | <p>Дорога вдоль берега р. Средней Невки от 2-го Елагина моста до пристани;</p> |  |
| | | <p>Дорога вдоль р. Средней Невки от пристани до шлюза на 4-ом Южном пруду;</p> |  |
| | | <p>Дорога вдоль юго-восточной части берега 3-его Северного пруда;</p> |  |
| | | <p>Дорога, идущая вдоль южного берега 3-го Северного пруда от площади перед Конюшным корпусом до дороги, пересекающей остров от 3-го Елагина моста до пристани на берегу р.Средней Невки;</p> |  |

| | | | |
|--|--|-------------------------------------------------------------------------------------------------------------------------------------------------------------------------------------------------|---------------------------------------------------------------------------------------|
| | | <p>Рядовая посадка вдоль ограды Собственного садика между Оранжереей и Кухонным корпусом;</p> |  |
| | | <p>Рядовая посадка дубов под углом к «Воздушной перспективе» К.И.Росси (бывшей Центральной аллеи) от дороги, идущей поперек острова от 3-его Елагина моста до пристани на р. Средней Невке;</p> |  |
| | | <p>Шпалера из лип напротив 2-го Елагина моста за бюстом С.М.Кирова;</p> |  |
| | | <p>Аллеиные посадки: Аллея вдоль оранжереи от Большой площади до 1-го Северного пруда;</p> |  |
| | | <p>Аллея вдоль берега р. Большой Невки от 3-его Елагина моста до Западной стрелки, аллеиные посадки по дамбе и по дороге вдоль пруда (липа мелколистная, дуб черешчатый);</p> |  |

| | | |
|--|------------------------------------------------------------------------------------------------------------------------|---------------------------------------------------------------------------------------|
| | |  |
| | <p>Липовая аллея вдоль пристани лодочной станции на южном берегу 4-го Северного пруда;</p> |  |
| | <p>Липовая аллея от поворота с моста между 4 и 5 Северными прудами до моста между 4-ым Северным прудом и протокой;</p> |  |
| | <p>Дорога, идущая поперек острова от 3-го Елагина моста до пристани на р. Средней Невке;</p> |  |
| | <p>Дорога, идущая по дамбе от шлюза на 4-ом Южном пруду, огибающая зеленый</p> | |






| | | | |
|--|--|-----------------------------------------------------------------------------------------------------------|---------------------------------------------------------------------------------------|
| | | <p>пляж с северной стороны, до пересечения с дорогой, продолжающей «воздушную перспективу» К.И.Росси;</p> |  |
| | | <p>Аллея, идущая вдоль р. Средней Невки к Западной стрелке;</p> |  |
| | | <p>Аллея, идущая от площади перед Конюшненным корпусом к Дому зрителя и гоф-фурьера;</p> |  |






Дорога вдоль «Воздушной перспективы» К.И.Росси;














Система пейзажных садово-парковых дорог;















| | | | |
|---|----------------------------------------------------------------------|-------------------------------------------------------------------------------------------------------------------------------------------------------------------------------------------------------------------------------------------------------------------------------------------------------------------------------------------------------------------------------------------------------------------------------------------------------------------------------------------------------|-------------------------------------------------------------------------------------------------------------------------------------------------------------------------------------------------------------------------------------------------------------------------------------------------------------------------------------------------------------------------------------------------------------------------------------------|
| 4 | <p>Внутренние визуальные связи (панорамные, перспективные виды):</p> | <p>- перспективный вид Павильона с гранитной набережной с дороги, идущей от Оранжереи вдоль южного берега 1 –го Северного пруда;</p> <p>- панорамный вид в сторону Западной стрелки от Елагина дворца («Воздушная перспектива» К.И.Росси);</p> <p>- панорамный вид в сторону Западной стрелки с площади с западной стороны Масляного луга («Воздушная перспектива» К.И.Росси) ;</p> <p>- вид Елагина дворца с дороги, идущей поперек острова с 3-го Елагина моста до пристани на р.Средней Невке;</p> |      |
|---|----------------------------------------------------------------------|-------------------------------------------------------------------------------------------------------------------------------------------------------------------------------------------------------------------------------------------------------------------------------------------------------------------------------------------------------------------------------------------------------------------------------------------------------------------------------------------------------|-------------------------------------------------------------------------------------------------------------------------------------------------------------------------------------------------------------------------------------------------------------------------------------------------------------------------------------------------------------------------------------------------------------------------------------------|






| | | | |
|--|--|------------------------------------------------------------------------------------------------------------------------------------------------------------|---------------------------------------------------------------------------------------------------------------------------------------------------------------------------|
| | | |   |
| | | <p>- вид Елагина дворца с дороги, пересекающей «воздушную перспективу» К.И.Росси, идущую параллельно протоке между 4-ым Северным и 4-ым Южным прудами;</p> |   |
| | | <p>- вид на Западную стрелку и Финский залив с моста над протокой между 4-ым и 5-ым Северными прудами;</p> |  |







| | | | |
|--|--|-------------------------------------------------------------------------------------------------------------------------------------|--------------------------------------------------------------------------------------------------------------------------------------------------------------------------------|
| | | |  |
| | | - перспективный вид моста над протокой между 4-ым и 5-ым Северными прудами с террасы на Западной стрелке; |   |
| | | - перспективный вид на мыс южного берега 2-го Южного пруда с моста (Горбатого моста) над протокой между 2-ым и 3-им Южными прудами; |   |
| | | - перспективный вид на мост (Горбатый мост) над протокой между 2-ым и 3-им Южными прудами с мыса южного берега 2-го Южного пруда; | |







| | | | |
|--|--|---------------------------------------------------------------------------------------------------------------------------------------------|-----------------------------------------------------------------------------------------------------------------------------------------------------------------------------|
| | | |   |
| | | <p>- перспективный вид юго-западного берега 3-его Южного пруда с моста (Горбатого моста) над протокой между 2-ым и 3-им Южными прудами;</p> |   |
| | | <p>- перспективный вид «Павильона на острове» с юго-восточного берега 3-его Южного пруда;</p> |   |







| | | | |
|--|--|--------------------------------------------------------------------------------------------------------------------------------------------------|---------------------------------------------------------------------------------------|
| | | - перспективный вид моста над протокой между 3-им и 4-ым Южными прудами с северо-восточного берега 3-го Южного пруда; |  |
| | | - перспективный вид моста (Горбатого моста) над протокой между 2-ым и 3-им Южными прудами с юго-западного берега 3-его Южного пруда; |  |
| | | - перспективный вид северо-восточной части берега 3-го Южного пруда с моста над протокой между 3-им и 4-ым Южными прудами; |  |
| | | - перспективный вид западного флигеля Конюшенного корпуса с дороги, идущей с 1-го Елагина моста и огибающей Масляный луг; |  |
| | | - перспективный вид на Фрейлинский корпус с набивной дорожки, идущей от асфальтированной дороги вдоль острова от дороги, огибающей Масляный луг; |  |
| | | - панорамный вид на шлюз с дороги, идущей от Оранжевой вдоль южного берега 1-го Северного пруда; |  |







| | | | |
|--|--|------------------------------------------------------------------------------------------------------------------------------------------------------------|-------------------------------------------------------------------------------------------------------------------------------------------------------------------------------|
| | | |  |
| | | - панорамный вид на мост над протокой между 2-ым и 3-им Северными прудами с моста над протокой между 1-ым и 2-ым Северными прудами; |  |
| | | - панорамный вид на мост над протокой между 1-ым и 2-ым Северными прудами и дом садовника П.Бука с моста над протокой между 2-ым и 3-им Северными прудами; |   |
| | | - панорамный вид на мыс на северном берегу с дороги вдоль южного берега 3-го Северного пруда; |  |
| | | - панорамный вид на остров с дороги вдоль южного берега 3-го Северного пруда; |  |







| | | | |
|--|--|-----------------------------------------------------------------------------------------------------------------------------------------------|---------------------------------------------------------------------------------------|
| | | - панорамный вид на мыс на южном берегу 3-го Северного пруда с дороги вдоль южного берега 3-го Северного пруда; |  |
| | | - панорамный вид на северный берег 3-го Северного пруда с дороги вдоль южного берега 3-го Северного пруда; |  |
| | | - панорамный вид на мост над протокой между 3-им и 4-ым Северными прудами с дороги вдоль южного берега 3-го Северного пруда; |  |
| | | - панорамный вид на северный берег 3-го Северного пруда с дороги, пересекающей остров с 3-го Елагина моста до пристани на р.Средней Невки; |  |
| | | - панорамный вид на мыс южного берега 3-го Северного пруда с дороги, пересекающей остров с 3-го Елагина моста до пристани на р.Средней Невки; |  |
| | | - панорамный вид на южный берег 3-го Северного пруда с дороги, идущей вдоль северного берега 3-го Северного пруда; | |




| | | | |
|--|--|---------------------------------------------------------------------------------------------------------------------------------------|---------------------------------------------------------------------------------------|
| | | |  |
| | | - панорамный вид на остров с дороги, идущей вдоль северного берега 3-го Северного пруда; |  |
| | | - панорамный вид на мост над протокой между 4-ым и 5-ым Северными прудами с моста над протокой между 3-им и 4-ым Северными прудами; |  |
| | | - панорамный вид на мост над протокой между 4-ым и 5-ым Северными прудами с дороги, идущей вдоль южного берега 4-ого Северного пруда; |  |
| | | - панорамный вид на мост над протокой между 3-им и 4-ым Северными прудами с дороги, идущей вдоль южного берега 4-ого Северного пруда; |  |
| | | - панорамный вид на мост над протокой между 3-им и 4-ым Северными прудами с моста над протокой между 4-ым и 5-ым Северными прудами; |  |


| | | | |
|--|--|---------------------------------------------------------------------------------------------------------------------------------------------|---------------------------------------------------------------------------------------|
| | | - панорамный вид на пирс лодочной станции и аллею лиственниц с северного берега 4-го Северного пруда; |  |
| | | - панорамный вид на мост над протокой из 4-го Северного пруда с двойной аллеи, идущей вдоль берега р. Большой Невки от 3-его Елагина моста; |  |
| | | - панорамный вид на мост над протокой из 4-го Северного пруда с берега возле моста над протокой между 4-ым и 5-ым Северными прудами; |  |
| | | - панорамный вид на шлюз с северо-западного берега 5-го Северного пруда; |  |
| | | - панорамный вид на мост над протокой между 3-им и 4-ым Южными прудами с южного берега 3-его Южного пруда; |  |
| | | - панорамный вид на «Павильон на острове» (малом острове) 3-его Южного пруда с южного берега 3-его Южного пруда; |  |





| | | | |
|--|--|-------------------------------------------------------------------------------------------------------------------------------------|---------------------------------------------------------------------------------------|
| | | |  |
| | | - панорамный вид на «Павильон на острове» (малом острове) 3-его Южного пруда с моста над протокой между 3-им и 4-ым южными прудами; |  |
| | | - панорамный вид на «Павильон на острове» (малом острове) 3-его Южного пруда с северного берега 3-его Южного пруда; |  |
| | | - панорамный вид на малый остров и мост над протокой между 3-им и 4-ым Южными прудами с юго-восточного мыса 3-его Южного пруда; |  |
| | | - панорамный вид на статую Геракла на мысу 4-го Южного пруда с моста над протокой между 3-им и 4-ым Южными прудами; |  |
| | | - панорамный вид на статую Геракла с оконечности вытянутого мыса 4-го Южного пруда; |  |




| | | | |
|--|--|--------------------------------------------------------------------------------------------------------------------------------|---------------------------------------------------------------------------------------|
| | | - панорамный вид на статую Геракла с западного берега 4-го Южного пруда; |  |
| | | - панорамный вид на шлюз на 4-ом Южном пруду с моста над протокой между 3-им и 4-ым Южными прудами; |  |
| | | - панорамный вид на шлюз на 4-ом Южном пруду с западного берега 4-го Южного пруда |  |
| | | - панорамный вид на террасу Западной стрелки с южного мыса 5-го Северного пруда; |  |
| | | - панорамный вид на северный берег 5-го Северного пруда с дороги вдоль р.Средней Невки; |  |
| | | - панорамный вид на Елагин дворец, Кухонный корпус, Оранжерею и Конюшенный корпус с площади с западной стороны Масляного луга; |  |





| | | | |
|--|--|------------------------------------------------------------------------------------------------|-----------------------------------------------------------------------------------------------------------------------------------------------------------------------------|
| | | <p>- панорамный вид на Елагин дворец и Кухонный корпус с западной стороны Масляного луга;</p> |  |
| | | <p>- панорамный вид на Елагин дворец с дороги, идущей вокруг Масляного луга;</p> |   |
| | | <p>- панорамный вид на Елагин дворец с дорожки вдоль берега р. Средней Невки;</p> |   |
| | | <p>- панорамный вид на Кухонный корпус и Оранжерею с юго-восточной стороны Масляного луга;</p> |  |

| | | | |
|---|-------------------------------------------------|-------------------------------------------------------------------------------------------------------------------------------------------------------------------------------------------------------------------------------------------------------------------------------------------------------------------------------------------------------------------------------------------------------------------------------------------------------------------------------------------------------------------------------------------------------------------------------------------------------------|--------------------------------------------------------------------------------------|
| | | - панорамный вид на Конюшенный корпус с юго-восточной стороны Масляного луга; |  |
| | | - панорамный вид на дом садовника П.Бука с Большой площади; |  |
| | | - панорамный вид на Павильон с гранитной пристанью с дорожки Собственного сада; |  |
| 5 | Основные исторические зеленые насаждения парка: | насаждения в аллеиных посадках, группах, массивах, в круговых, солитерных и букетных посадках, включая особо ценные старовозрастные дубы и липы, а также экзоты. Видовой состав: дуб черешчатый, ель обыкновенная, пихта сибирская, сосна обыкновенная, сосна веймутова, лиственница сибирская, лиственница европейская, туя западная, липа мелколистная, липа широколистная, клен остролистный, вяз шершавый, вяз гладкий, тополь серебристый, осина, ольха черная, береза повислая, ясень обыкновенный, сосна кедровая сибирская, орех маньчжурский, черемуха обыкновенная, ива (различных видов), бархат | |

| | | |
|--|----------------------------------------------------------------------------------------------------------------------------------------------------------------------------------------------------------------------------------------------------------------------------------------------------------------------------------------------------------------------------------------------------------------------------------------------------------------------------------------------------------------------------------------------------------|---------------------------------------------------------------------------------------|
| | <p>амурский, каштан конский, плодовые деревья (яблоня, вишня разных сортов); Кустарники в группах, живых изгородях и массивах, включая опушки видовых полян и Масляного луга. Видовой состав: спиреи (разных видов), кизильник блестящий, шиповники (разных видов), рябинник рябинолистный, сирень обыкновенная, сирень венгерская, чубушники пушистый, чубушник венечный, карагана древовидная, жимолости обыкновенная, жимолость татарская, барбарис обыкновенный, свидины шелковистая, белая, боярышник (разных видов).</p> | |
| | <p>Зеленые насаждения (деревья): одиночные посадки:</p> <p>Дуб черешчатый – солитерная посадка на поляне между 3-им Южным прудом и берегом р. Средней Невки (Старый английский сад)– местоположение, породный состав (дуб черешчатый);</p> |  |

| | | | |
|--|--|-----------------------------------------------------------------------------------------------------------------------------------------------------------------------------------|----------------------------------------------------------------------------------------------------------------------------------------------------------------------------------------------------------------------------------------------------------------|
| | | <p>Единичные старовозрастные деревья на Восточной поляне Собственного сада – местоположение; породный состав (дуб черешчатый, лиственница европейская, бархат амурский (2));</p> |    |
| | | <p>Старовозрастные деревья на газоне у дорожки с северной стороны Восточной поляны Собственного сада – местоположение; породный состав (дуб черешчатый, бархат амурский (2));</p> |  |

| | | | |
|--|--|--|----------------------------------------------------------------------------------------------------------------------------------------------------------------------------------------------------------------------------------------------------------------|
| | | |    |
|--|--|--|----------------------------------------------------------------------------------------------------------------------------------------------------------------------------------------------------------------------------------------------------------------|

| | | | |
|--|--|---------------------------------------------------------------------------------------------------------------------------------------------------------------------------------------------|---------------------------------------------------------------------------------------|
| | | <p>Единое старовозрастное дерево на восточном мысу у Павильона с гранитной набережной со стороны р. Большой Невки (Собственный сад) – местоположение; породный состав (дуб черешчатый);</p> |  |
| | | <p>Единое старовозрастное дерево на газоне с южной стороны 1-го Северного пруда (Собственный сад) – местоположение; породный состав (лиственница европейская);</p> |  |
| | | <p>Единые старовозрастные деревья у асфальтированной дороги с юго-западной стороны Елагина дворца – местоположение; породный состав (клен остролистный, сосна кедровая сибирская);</p> |  |
| | | <p>Единое старовозрастное дерево на поляне рядом с асфальтированной дорогой в юго-западной части Собственного сада – местоположение; породный состав (дуб черешчатый);</p> |  |

Единичные старовозрастные деревья в северной и западной частях Масляного луга - местоположение; породный состав (клен остролистный; каштан конский (2); береза повислая, вяз шершавый);



Приложение № 5 к Акту по результатам государственной историко-культурной экспертизы проектной документации на проведение работ по сохранению объекта культурного наследия федерального значения «Парк», входящего в состав объекта культурного наследия федерального значения «Ансамбль Елагина острова», по адресу: Елагин остров, дом 4, литера А: «Проектная документация на выполнение работ по сохранению объекта культурного наследия «Парк» (приспособление для современного использования в части проведения работ по подключению Парка к сети Wi-Fi, устройства системы видеонаблюдения, оповещения и информирования населения)», шифр: ПД-27-06/2022, разработанной ООО «Росохран Телеком» в 2022 году

Материалы фотофиксации от 15.06.2022

Список фотоиллюстраций

- Фото 1. Северо-восточная часть острова.
Фото 2. Вид на Елагин дворец и Масляный луг.
Фото 3. Вид с севера на юг.
Фото 4. Вид с севера на юг.
Фото 5. Вид с севера на юг.
Фото 6. Юго-восточный мост через пруд.
Фото 7. Пруд. Вид на запад.
Фото 8. Пруд. Вид на восток.
Фото 9. Юго-восточный мост.
Фото 10. Вид на юг.
Фото 11. Вид на пруд.
Фото 12. Мост, соединяющий Елагин остров с Крестовским.
Фото 13. Вид на север.
Фото 14. Южная часть острова. Вид на запад.
Фото 15. Южная часть. Вид на восток.
Фото 16. Детская площадка в южной части острова.
Фото 17. Вид на мыс в южной части.
Фото 18. Вид на юго-запад.
Фото 19. Вид на центральный мост через пруд.
Фото 20. Вид на пруд.
Фото 21. Вид на аллею вдоль пруда.
Фото 22. Кофейная поляна.
Фото 23. Северо-западная часть острова.
Фото 24. Вид на северо-западную часть острова.
Фото 25. Мост в северо-западной части.
Фото 26. Вид на зоопарк.
Фото 27. Вид на зеленый пляж.
Фото 28. Вид на аллею в юго-западной части.
Фото 29. Мост на северо-западе.
Фото 30. Пруд на северо-западе.
Фото 31. Северо-западная часть.
Фото 32. Аллея, ведущая в сторону Западной стрелки.
Фото 33. Дороги, ведущие в сторону Западной стрелки.
Фото 34. Западная стрелка.
Фото 35. Западная стрелка.
Фото 36. Юго-восточная часть острова.
Фото 37. Юго-восточная часть острова.
Фото 38. Юго-восточная часть острова, поворот на север.

Фото 39. Юго-восточная часть.

Фото 40. Восточная часть.

Фото 41. Восточная часть.

Фото 42. Вид на Масляный луг.

Фото 43. Вид в сторону Елагина дворца.

Фото 44. Восточная поляна.

Фото 45. Северо-восточная часть.

Фото 46. Вид на набережную.

Фото 47. Северо-восточная часть.

Фото 48. Северо-восточная часть.

Фото 49. Вид на мост в северо-восточной части.

Схема фотофиксации

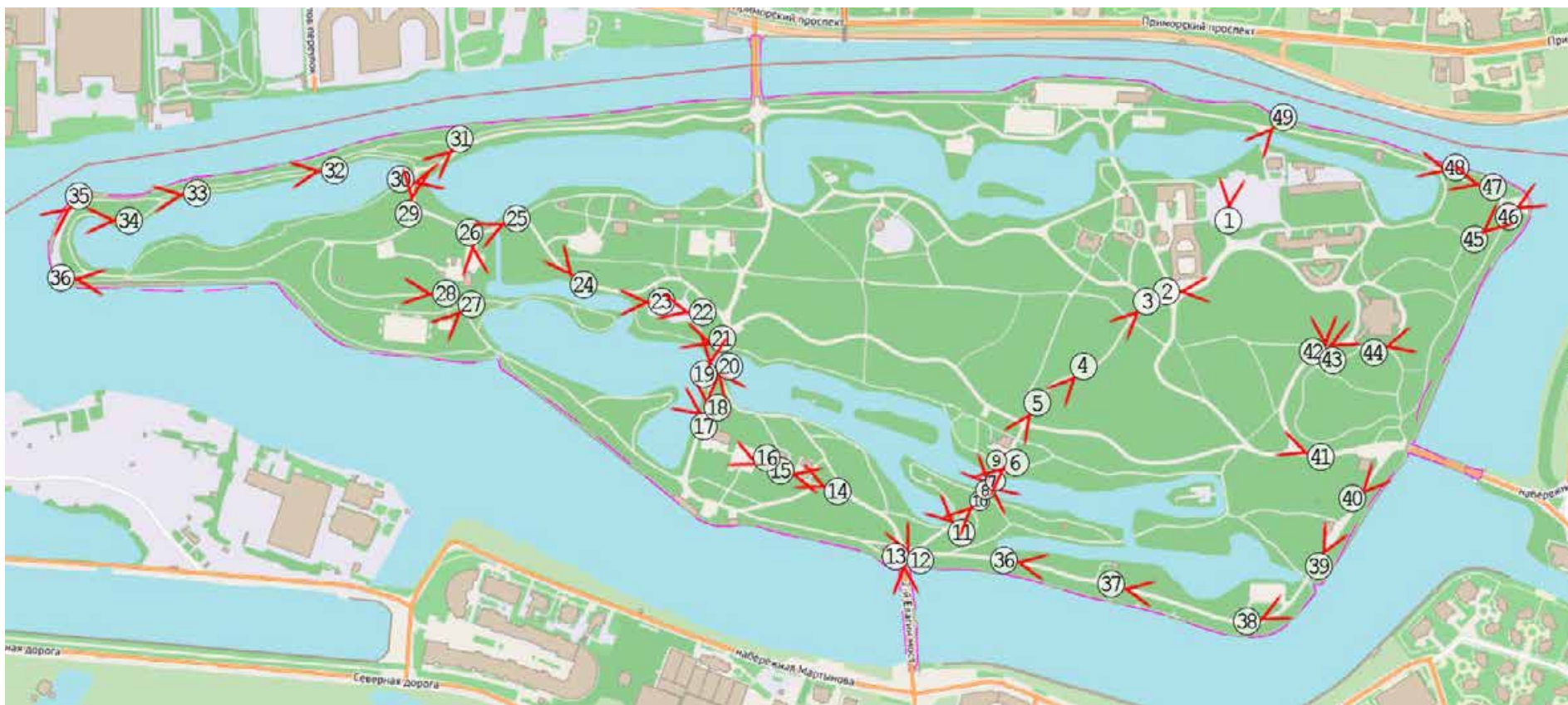




Фото 1. Северо-восточная часть острова.



Фото 2. Вид на Елагин дворец и Масляный луг.



Фото 3. Вид с севера на юг.



Фото 4. Вид с севера на юг.



Фото 5. Вид с севера на юг.



Фото 6. Юго-восточный мост через пруд.



Фото 7. Пруд. Вид на запад.



Фото 8. Пруд. Вид на восток.



Фото 9. Юго-восточный мост.



Фото 10. Вид на юг.



Фото 11. Вид на пруд.



Фото 12. Мост, соединяющий Елагин остров с Крестовским.



Фото 13. Вид на север.




Фото 14. Южная часть острова. Вид на запад.



Фото 15. Южная часть. Вид на восток.



Фото 16. Детская площадка в южной части острова.



Фото 17. Вид на мыс в южной части.



Фото 18. Вид на юго-запад.




Фото 19. Вид на центральный мост через пруд.



Фото 20. Вид на пруд.



Фото 21. Вид на аллею вдоль пруда.



Фото 22. Кофейная поляна.




Фото 23. Северо-западная часть острова.



Фото 24. Вид на северо-западную часть острова.



Фото 25. Мост в северо-западной части.



Фото 26. Вид на зоопарк.



Фото 27. Вид на зеленый пляж.



Фото 28. Вид на аллею в юго-западной части.



Фото 29. Мост на северо-западе.



Фото 30. Пруд на северо-западе.



Фото 31. Северо-западная часть.



Фото 32. Аллея, ведущая в сторону Западной стрелки.




Фото 33. Дороги, ведущие в сторону Западной стрелки.



Фото 34. Западная стрелка.



Фото 35. Западная стрелка.



Фото 36. Юго-восточная часть острова.



Фото 37. Юго-восточная часть острова.




Фото 38. Юго-восточная часть острова, поворот на север.



Фото 39. Юго-восточная часть.



Фото 40. Восточная часть.



Фото 41. Восточная часть.



Фото 42. Вид на Масляный луг.



Фото 43. Вид в сторону Елагина дворца.



Фото 44. Восточная поляна.



Фото 45. Северо-восточная часть.



Фото 46. Вид на набережную.




Фото 47. Северо-восточная часть.



Фото 48. Северо-восточная часть.



Фото 49. Вид на мост в северо-восточной части.

Приложение № 6 к Акту по результатам государственной историко-культурной экспертизы проектной документации на проведение работ по сохранению объекта культурного наследия федерального значения «Парк», входящего в состав объекта культурного наследия федерального значения «Ансамбль Елагина острова», по адресу: Елагин остров, дом 4, литера А: «Проектная документация на выполнение работ по сохранению объекта культурного наследия «Парк» (приспособление для современного использования в части проведения работ по подключению Парка к сети Wi-Fi, устройства системы видеонаблюдения, оповещения и информирования населения)», шифр: ПД-27-06/2022, разработанной ООО «Росохран Телеком» в 2022 году

Копия паспорта объекта культурного наследия от 05.04.2021

Утверждено
приказом Министерства культуры
Российской Федерации
от 2 июля 2015 г. № 1906

Экземпляр № 1

781520382470036

Регистрационный номер объекта культурного
наследия в едином государственном реестре
объектов культурного наследия (памятников
истории и культуры) народов Российской Федерации

ПАСПОРТ ОБЪЕКТА КУЛЬТУРНОГО НАСЛЕДИЯ

Фотографическое изображение объекта культурного наследия,
за исключением отдельных объектов археологического наследия,
фотографическое изображение которых вносится на основании решения
соответствующего органа охраны объектов культурного наследия



11.10.2019

Дата съемки (число,месяц,год)

1. Сведения о наименовании объекта культурного наследия

| |
|------|
| Парк |
|------|

2. Сведения о времени возникновения или дате создания объекта культурного наследия, датах основных изменений (перестроек) данного объекта и (или) датах связанных с ним исторических событий

| |
|------------------------------------------------|
| 1763 г., 1785-1796 гг., 1818-1826 гг., 1932 г. |
|------------------------------------------------|

3. Сведения о категории историко-культурного значения объекта культурного наследия

| Федерального значения | Регионального значения | Местного (муниципального значения) |
|-----------------------|------------------------|------------------------------------|
| + | | |

4. Сведения о виде объекта культурного наследия

| Памятник | Ансамбль | Достопримечательное место |
|----------|----------|---------------------------|
| | + | |

5. Номер и дата принятия органом государственной власти решения о включении объекта культурного наследия в единый государственный реестр объектов культурного наследия (памятников истории и культуры) народов Российской Федерации

- | |
|------------------------------------------------------------------------------------------------------------------------------------------------------------------------------------------------------------------------------------------------------------------|
| <ul style="list-style-type: none"> • Постановление Правительства Российской Федерации «О перечне объектов исторического и культурного наследия федерального (общероссийского) значения, находящихся в г. Санкт-Петербурге» № 527 от 10.07.2001 г. |
|------------------------------------------------------------------------------------------------------------------------------------------------------------------------------------------------------------------------------------------------------------------|

6. Сведения о местонахождении объекта культурного наследия (адрес объекта или при его отсутствии описание местоположения объекта)

| |
|---------------------------------------|
| Санкт-Петербург, Елагин остров, дом 4 |
|---------------------------------------|

7. Сведения о границах территории объекта культурного наследия, включенного в единый государственный реестр объектов культурного наследия (памятников истории и культуры) народов Российской Федерации

- | |
|---------------------------------------------------------------------------------------------|
| <ul style="list-style-type: none"> • План границ территории от 16.06.2005 г. |
|---------------------------------------------------------------------------------------------|

8. Описание предмета охраны объекта культурного наследия

1. Объемно-пространственное и планировочное решение парка: - местоположение Парка на Елагином острове, включая 3 моста на остров; - конфигурация территории в плане (очертания береговых линий р. Большой Невки, р. Средней Невки); - Сочетание открытых пространств (лугов, полей, газонов, прудов, дорог, площадок), полуоткрытых и закрытых пространств (массивы, роши); с ландшафтными группами, аллеями и солитерными посадками деревьев и кустарников; с гидротехническими сооружениями (прудами, мостами, шлюзами, островами, лестничными спусками); с архитектурными сооружениями и зданиями (входят в состав объекта культурного наследия федерального значения «Ансамбль Елагина острова» (Постановление Правительства РФ № 527 от 10.07.2001) и имеют самостоятельный предмет охраны): «Елагин дворец»; «Дом садовника Бука П.», в северо-восточной части парка; «Дом смотрителя (фрейлинский)», в северо-восточной части парка; «Дом смотрителя и гоф-фурьера» в северо-восточной части парка; «Кладовые (дом служителей)» в северо-восточной части парка; «Корпус конюшенный» в северо-восточной части парка; «Корпус кухонный» в северо-восточной части парка; «Оранжерея» в северо-восточной части парка; «Павильон музыкальный» в юго-восточной части парка; «Павильон с гранитной пристанью» в восточной части парка; С декоративной скульптурой: «Пристань со львами (скульптуры львов)» на Западной стрелке парка; скульптура "Геракл Фарнезский", 1-я треть XIX в. (с оригинала ск. Гликона), мастерская Трикорни П., 1936 г. на мысу полуострова 4-го Южного пруда; скульптура "Девушка, идущая по буму", 1936 г., ск. Янсон-Манизер Е. А. – кухонный дворик; статуя "Вахс с флейтой", XIX в., ск. Гейс М., 1936 г. - у дома смотрителя*; *экспонируется в Елагиноостровском дворце-музее; статуя "Галина Уланова", 1935-1936 гг., ск. Манизер М.Г. - центральная аллея парка*; *Находится в фонде Елагиноостровского дворца-музея; Статуя «Дискобол», 1935-1936гг., ск. Манизер М.Г., материал (бронза) - центральная аллея парка * *экспонируется во внутреннем дворике Конюшенного корпуса; Статуя «Метательница диска», 1935г., ск. Янсон-Манизер Е.А., материал (бронза) – центральная аллея парка* * экспонируется во внутреннем дворике Конюшенного корпуса; Ваза с барельефом – первая половина XIX в., неизвестный русский ск.; 1935г., материал (мрамор) - центральная аллея парка*; *экспонируется на лестнице при входе в Оранжерею; ваза с барельефом - первая половина XIX в., неизвестный русский ск.; 1935г., материал (мрамор) - центральная аллея парка*; *экспонируется на лестнице при входе в Оранжерею; С малыми формами: - «Павильон на острове» (малом острове) 3-его Южного пруда; - ограждение Собственного сада – местоположение; исторические габариты, материал (металл)*; *утрачены ворота ограждения, сохранен фрагмент ограды; - столбики – колесоотбойники – местоположение (Масляный луг - по периметру с западной, северной до юго-восточной стороны; Собственный сад - вдоль дороги, разделяющей со Старым английским садом от 1-го Елагина моста до дворца; по периметру газона возле западного бокового фасада Оранжереи); габариты; конфигурация (круглого сечения, сужающиеся кверху, оголовки (очелье) декорированы розеткой); материал (металл); - чугунные фонари-торшеры (36 штук) – местоположение (на площади перед и во внутренних дворах Конюшенного корпуса; по периметру Масляного луга - с северо-западной, северной до юго-восточной стороны; перед пандусом и парадной лестницей западного фасада Елагина дворца); архитектурно-художественное решение, исторические габариты; конфигурация (основание – треугольного сечения со скошенными углами и вогнутыми широкими гранями, декорировано по широким боковым плоскостям плакетками квадратной формы с присоединенными сверху и снизу полукружиями, рельеф на плакетке – розетка, обрамленная по периметру поясом с точечным раппортом, рельеф на полукружиях в виде пальметт; стойка с тремя волнотобразными контрфорсами, со стилизованными листьями аканта по внутренним ребрам; кронштейн дугообразной формы с волнотным завершением; светильник подвесной четырехгранной формы, сужающейся к низу); материал ковка (металл); материал светильника (стекло, металл); Рельеф территории: слабоволнистая аккумулятивная (литориновая) терраса с дамбами (так называемыми валами) вдоль береговых линий. 2. Объемно-пространственная композиция парка по ландшафтным районам: Масляный луг Масляный луг — местоположение - в восточной части парка перед западным фасадом Елагина дворца, ассиметричное открытое пространство с равнинным рельефом, оформлено солитерными ландшафтными посадками, с южной стороны — закрытое пространство (массив зеленых насаждений); околонтурен колесоотбойными металлическими столбиками, с западной, северной и восточной сторон. Архитектурное решение: конфигурация в плане, открытый газон из луговых травянистых растений неправильной формы с одиночными и групповыми посадками деревьев с западной, северной и юго-восточной сторон (клен остролиственный, каштан конский, липа мелколистная, береза, туя, яблоня); в южной части района видовой состав

деревьев (дуб черешчатый, ясень обыкновенный, ель колючая, сосна обыкновенная, ольха черная, лиственница европейская (старовозрастные деревья в круговых посадках), береза повислая, вяз шершавый, клен остролистный), кустарник в группах, формирующий опушку Масляного луга: свидина, чубушник, жимолость, спирея; Собственный сад Собственный сад - местоположение - в восточной части острова вблизи дворца, с западной стороны примыкает к Масляному лугу. Район парка с сочетанием открытых, полуоткрытых и закрытых пространств, с аллеями посадками вдоль берегов р. Большой Невки и р. Средней Невки, архитектурными доминантами «Елагин дворец», «Павильон с гранитной пристанью», Кухонный корпус, Оранжерея, Конюшенный корпус, дом садовника Бука П, дом смотрителя (фрейлинский), дом смотрителя и гоф-фурьера); Южная части района ограничена асфальтированной дорогой, идущей от 1-го Елагина моста к Елагину дворцу. Архитектурно-планировочное решение южной части района сочетает открытые и полуоткрытые пространства, планировка пейзажная дробная, круговая, видовой состав разнообразен (дуб черешчатый, липа мелколистная (сердцевидная), клен остролистный, клен пенсильванский, клен полевой (паклен), каштан конский, сосна кедровая сибирская, лиственница сибирская, береза повислая, ясень обыкновенный, яблони разных сортов (в том числе яблоня Недзвецкого), ель колючая, туя западная (сохранились отдельные букетные посадки туи), багряник японский, черемуха обыкновенная, кустарник: сирень, кизильник блестящий, спирея разных видов, шиповник, малиноклен, горец, свидина, чубушник; Восточная часть района - открытая поляна с одиночными дубами на газоне между восточным фасадом дворца и берегом р. Средней Невки. У восточного фасада Елагина дворца имеются кулисы из деревьев и кустов, видовой состав: яблоня Недзвецкого, бархат амурский, клен остролистный, чубушник, сирень; Северная и северо-восточная часть района Собственного сада имеет пейзажную планировку с регулярными элементами. Дорожная сеть ориентирована на Павильон с гранитной пристанью. К западному фасаду этого павильона примыкает открытая поляна прямоугольной формы, с восточной стороны павильона имеется набивная площадка, которую оформляют кулисы из рядовой посадки лиственниц и отдельных старовозрастных дубов. Западнее дороги вдоль берега Средней Невки расположен сомкнутый массив деревьев, видовой состав: клен остролистный, лиственница европейская, липа мелколистная, липа широколистная, вяз шершавый, вяз гладкий, дуб черешчатый, ясень обыкновенный, орех маньчжурский, ольха черная, черемуха. Ландшафт между дорогой и берегом р. Средней Невки от Восточной Поляны до Павильона с гранитной пристанью: полуоткрытое пространство со свободными групповыми посадками деревьев, видовой состав (клен остролистный, лиственница европейская, липа, ясень обыкновенный); Ландшафт вдоль берега р. Большая Невка от Павильона с гранитной пристанью до шлюза-регулятора на 1-ом Северном пруду: полуоткрытое пространство со свободными групповыми посадками деревьев, видовой состав (вяз шершавый, клен остролистный, липа широколистная, дуб черешчатый); Дорога вдоль берега Большой Невки от шлюза-регулятора на 1-ом Северном пруду до моста между 1-ым и 2-ым Северными прудами, планировочные решения - габариты дороги, зеленые насаждения в виде кулисы, шаг посадки, видовой состав (клен остролистный, липа мелколистная, дуб черешчатый, вяз шершавый); Ландшафт вдоль дороги по берегу р. Большая Невка: открытое и полуоткрытое пространство с групповыми и одиночными деревьями, видовой состав: ель колючая, клен остролистный, туя западная, дуб черешчатый, липа мелколистная; кустарник: свидина; Ландшафт от набивной дороги, идущей с южной и восточной сторон 1-го Северного пруда до береговой линии пруда: полуоткрытое пространство со свободными групповыми и одиночными посадками деревьев, видовой состав (вяз шершавый, дуб черешчатый, липа мелколистная, ива белая); Ландшафт южного берега 1-го Северного пруда от моста над протокой между 1-ым и 2-ым Северными прудами, домом садовника П.Бука до расширения пруда в восточной части: полуоткрытое пространство со свободными групповыми и одиночными посадками деревьев, видовой состав (тополь серебристый, клен остролистный, липа мелколистная, липа широколистная, туя, ива ломкая; кустарник: шиповник, спирея); Дорога вдоль берега р. Большой Невки от моста над протокой между 1-ым и 2-ым Северными прудами до развилки на мост над протокой между 2-ым и 3-им Северными прудами: местоположение, планировочное решение - габариты, шаг рядовой посадки, видовой состав (липа мелколистная, широколистная, европейская); Ландшафт берега р. Большой Невки: открытое и полуоткрытое пространство с групповыми и одиночными деревьями, видовой состав (ива белая, ломкая, пихта сибирская, дуб черешчатый, липа мелколистная, липа широколистная, клен остролистный, ясень обыкновенный, вяз шершавый, ольха черная, кустарник снежноягодник приречный, спирея); Ландшафт северного берега 2-го Северного пруда: закрытое пространство (массив деревьев) и полуоткрытое пространство со свободной групповой посадкой деревьев в западной части берега, видовой состав (клен остролистный, дуб черешчатый, липа мелколистная, ясень обыкновенный); Ландшафт южного берега 2-го Северного пруда: полуоткрытое пространство с групповыми

посадками деревьев, видовой состав (клен остролистный, вяз шершавый, дуб черешчатый, липа мелколистная, ясень обыкновенный, ольха черная, кустарники: сирень, спирея, свидина);

Ландшафт участка с западной стороны Дома зрителя и гоф-фурьера, с северной стороны Фрейлинского корпуса до пересечения набивной дорожки вдоль юго-восточной стороны берега 3-его Северного пруда с асфальтированной дорогой, идущей от площади перед Конюшным корпусом вдоль южного берега 3-его Северного пруда: полуоткрытое пространство с групповыми и одиночными посадками деревьев, видовой состав (дуб черешчатый, клен остролистный, липа мелколистная, ясень обыкновенный, вяз шершавый, ольха черная, береза повислая, черемуха обыкновенная, боярышник колючий, черемуха обыкновенная, барбарис обыкновенный, спирея), открытое пространство – газон, приемы оформления газона (цветник с северо-западной стороны Фрейлинского корпуса);

Ландшафт перед южным фасадом Фрейлинского корпуса до асфальтированной дороги: местоположение, открытое и полуоткрытое пространство с групповыми и одиночными деревьями, видовой состав (клен остролистный, береза повислая, ясень обыкновенный, черемуха обыкновенная, вишня, кустарник: спирея, сирень), газон (мавританский). Аллея, идущая от площади перед Конюшным корпусом к Дому зрителя и гоф-фурьера: местоположение, планировочное решение – габариты аллеи, шаг посадки, видовой состав (основная порода - липа мелколистная, липа широколистная, кустарник: спирея);

Ландшафт между аллеей и Конюшным корпусом: местоположение, планировочное решение – габариты газона, пейзажная садово-парковая дорожка, приемы оформления газона (цветники, одиночные деревья);

Ландшафт между аллеей, зданиями: Кладовых (домом служителей), Фрейлинским корпусом и асфальтированной дорогой, идущей от площади перед Конюшным корпусом к 3-ему Елагину мосту вдоль южного берега 3-го Северного пруда: закрытое пространство (массив деревьев) и полуоткрытое пространство в восточной части; с групповыми и одиночными деревьями в западной части перед Фрейлинским корпусом, видовой состав (дуб черешчатый, клен остролистный, береза повислая, вяз шершавый, ольха черная, черемуха, кустарник: спирея);

Ландшафт со стороны восточного фасада Конюшного корпуса: полуоткрытое пространство с газонами и со свободными групповыми и одиночными посадками деревьев, видовой состав (дуб черешчатый, липа мелколистная, липа широколистная, клен остролистный), газон, приемы оформления газона (цветники, одиночные деревья);

Ландшафт с западной стороны Большой площади: открытое пространство с рядовой посадкой деревьев, шаг посадки, видовой состав (вяз шершавый), газон;

Ландшафт с южной стороны Большой площади: открытое и полуоткрытое пространство с рядовой посадкой деревьев, шаг посадки, видовой состав (липа мелколистная, липа широколистная, ясень обыкновенный) рядовой посадкой кустарника (кизильник), газон;

Дорога от Оранжереи к Дому садовника П.Бука с восточной стороны Большой площади: местоположение, планировочное решение – габариты дороги, рядовая посадка, шаг посадки, видовой состав (вяз шершавый);

Ландшафт с северной стороны Большой площади до берега 2-го Северного пруда: закрытое пространство (массив деревьев) и полуоткрытое пространство с групповой посадкой деревьев, видовой состав (дуб черешчатый, липа мелколистная, липа широколистная, клен остролистный, ясень обыкновенный, вяз шершавый, ольха черная);

Аллея вдоль Оранжереи от Большой площади до 1-го Северного пруда: местоположение, планировочное решение – габариты аллеи, шаг посадки, видовой состав (основная порода – липа мелколистная);

Ландшафт между аллеей и зданием Оранжереи: открытое пространство в виде газонов, форма газонов – прямоугольная, приемы оформления – одиночные деревья, видовой состав (береза повислая, клен остролистный);

Ландшафт между аллеей и зданием ПТК: открытое пространство в виде газона, форма газона – прямоугольная, приемы оформления – одиночные деревья в восточной части, видовой состав (береза повислая) кустарник спирея;

Ландшафт Малого между Оранжереей и Кухонным корпусом (малого собственного сада): местоположение, планировочное решение - габариты, рядовая посадка вдоль ограды со стороны Масляного луга, видовой состав (липа мелколистная, широколистная), полуоткрытое пространство с групповой и одиночной посадкой деревьев, видовой состав (ель голубая, туя западная, клен остролистный), газон, приемы оформления газона (цветник (розарий), декоративные кустарники: чубушник, сирень, спирея);

Ландшафт со стороны западного бокового фасада Оранжереи: полуоткрытое пространство в виде газона, форма газона – трапецевидная, приемы оформления газона (цветники с одиночными деревьями по периметру со стороны дорог), видовой состав (липа мелколистная);

Старый английский сад Старый английский сад – местоположение – в юго-восточной и южной частях Парка, с южной стороны ограничен береговой линией р. Средней Невки. Участок парка с сочетанием открытых, полуоткрытых и закрытых пространств, рядовыми посадками вдоль берега р. Средней Невки, северных берегов 1-го, 2-го и 3-го Южных прудов, выраженным искусственным рельефом с дамбами (насыпными валами) вдоль береговых линий: р. Средней Невки и северных берегов трех прудов, соединенных тремя протоками, одним шлюзом,

пристанью на берегу р.Средней Невки, архитектурными доминантами «Павильоном музыкальным», «Гауптвахтой»(*горел, разобран), «Павильоном на острове» (на малом острове 3-го Южного пруда); Ландшафт участка Старого английского сада, ограниченного дорогами вдоль берега р. Средней Невки и асфальтированной дорогой вдоль острова, идущей от дороги, огибающей Масляный луг, до дорожки, идущей вдоль восточных берегов 1-го и 2-го Южных прудов, система пейзажных садово-парковых дорог; закрытое пространство (массив деревьев) в северной и восточной частях, открытое и полуоткрытое пространство со свободными групповыми и одиночными посадками деревьев, видовой состав (дуб черешчатый, липа мелколистная, широколистная, береза повислая, лиственница европейская, клен остролистный, ясень обыкновенный, ольха черная, вяз шершавый, орех маньчжурский, ива белая; кустарник: сирень обыкновенная, свидина шелковистая, спирея дубро вколистная, бересклет европейский, снежноягодник приречный); Ландшафт участка Старого английского сада между дорогами вдоль берега р. Средней Невки и южным берегом 1-го Южного пруда открытое и полуоткрытое пространство со свободными групповыми и одиночными посадками деревьев, видовой состав (дуб черешчатый, липа мелколистная, клен остролистный, ясень обыкновенный, ольха черная, вяз шершавый, береза повислая, тополь, ива белая; кустарник: сирень обыкновенная, свидина шелковистая, снежноягодник приречный, кизильник); Дороги вдоль берега р. Средней Невки по дамбе (насыпному валу) – местоположение (от 1 Елагина моста до 2-го Елагина моста, Старый английский сад); планировочное решение – габариты дорог; рядовые посадки, шаг посадки, видовой состав (вдоль узкой дорожки с внешней стороны: лиственница сибирская, лиственница европейская, вдоль широкой дороги со стороны парка: дуб черешчатый; кустарник: спирея); Ландшафт берега р. Средней Невки от 1-го Елагина моста до 2-го Елагина моста: открытое пространство с групповыми и одиночными посадками, видовой состав (лиственница европейская, ива белая; кустарник: шиповник, спирея); Ландшафт участка Старого английского сада, ограниченного дорожкой, проходящей с восточной стороны 1-го и 2-го Южных прудов, северным берегом 1-го Южного пруда и южным берегом 2-го Южного пруда, протокой между ними с западной: система пейзажных садово-парковых дорожек, закрытое пространство (массив деревьев) и полуоткрытое пространство со свободными групповыми и одиночными посадками деревьев, видовой состав (лиственница европейская, дуб черешчатый, липа мелколистная, клен остролистный, береза повислая, ель голубая, ива белая, сосна обыкновенная, кустарник: свидина шелковистая, спирея дубровколистная); Ландшафт участка Старого английского сада, ограниченного протокой между 1-ым и 2-ым Южными прудами, северным берегом 1-го Южного пруда и южным берегом 2-го Южного пруда, набивной дорогой, идущей от 2-го Елагина моста к мосту между 2-ым и 3-им Южными прудами: система пейзажных садово-парковых дорожек, рядовая посадка вдоль набивной дорожки, шаг посадки, видовой состав (липа мелколистная), полуоткрытое пространство со свободными групповыми и одиночными посадками деревьев, видовой состав (липа мелколистная, клен остролистный, береза повислая, лиственница сибирская, ольха черная, вяз шершавый, ель голубая, дуб красный, туя западная, кустарник: свидина шелковистая, спирея дубровколистная, чубушники, пушистый, обыкновенный, лох серебристый); газон, приемы оформления газона (цветник, альпийская горка – в западной части участка); Ландшафт участка Старого английского сада напротив 2-го Елагина моста между северным берегом 2-го Южного пруда и асфальтированной дорогой, идущей от 1-го Елагина моста вдоль острова: система пейзажных садово-парковых дорог, рядовая посадка по вершине дамбы (земляного вала), шаг посадки, видовой состав (липа мелколистная), закрытое пространство (массив деревьев) и полуоткрытое пространство со свободными групповыми и одиночными посадками деревьев, видовой состав: дуб черешчатый, липа мелколистная, клен остролистный, лиственница европейская, ясень обыкновенный, ольха черная, береза повислая, вяз шершавый, кустарник: свидина шелковистая, свидина белая; Трапезиевидный остров на 2-ом Южном пруду, соединенный мостом: местоположение; планировочное решение - габариты острова, полуоткрытое пространство с групповыми посадками деревьев и кустарников вдоль береговой линии, видовой состав: дуб черешчатый, клен остролистный, липа сердцевидная, ясень обыкновенный, вяз шершавый, ольха черная, береза повислая; кустарник: спирея, свидина; Ландшафт участка Старого английского сада напротив 2-го Елагина моста: рядовая посадка липы мелколистной (шаг посадки, видовой состав), полуоткрытое пространство с групповой посадкой деревьев, видовой состав: липа мелколистная, клен остролистный, дуб черешчатый; кустарник: сирень. Ландшафт вдоль берега р.Средней Невки по дамбе: местоположение (от 2-го Елагина моста до пристани; Старый английский сад), планировочное решение: габариты дороги; рядовая посадка, шаг посадки, видовой состав (дуб черешчатый, липа мелколистная, ясень обыкновенный, клен остролистный, лиственница сибирская); Ландшафт берега р. Средней Невки от 2-го Елагина моста до пристани: открытое и полуоткрытое пространство с групповыми и одиночными посадками деревьев, видовой состав: дуб черешчатый, липа

мелколистная, вяз шершавый, лиственница сибирская, клен остролистный; кустарник: шиповник; Ландшафт участка Старого английского сада между дорогой вдоль берега р.Средней Невки и южного берега 3-го Южного пруда: закрытое пространство(массив деревьев) в южной части (лиственница сибирская, европейская), юго-западной части (смешанные широколиственные породы), открытое и полуоткрытое пространство с групповыми и одиночными деревьями в северной и восточной частях, видовой состав: лиственница сибирская, дуб черешчатый, липа мелколистная, широколиственная, клен остролистный, ясень обыкновенный, береза повислая, вяз шершавый, ива белая, ломкая; кустарник: сирень обыкновенная, свидина, рябинник рябинолистный, спирея, шиповник морщинистый; открытый газон с солитерным дубом, приемы оформления газона (цветник, декоративные кустарники, одиночные деревья.); Ландшафт северо-восточного берега 3-го Южного пруда (Старый английский сад): открытое и полуоткрытое пространство со свободными групповыми и одиночными посадками деревьев, видовой состав (липа мелколистная, клен остролистный, туя западная, ива белая) газон, приемы оформления газона (цветник, альпийская горка, декоративный кустарник, одиночные деревья); Дорога по дамбе вдоль северного берега 3-го Южного пруда: местоположение (Старый английский сад), планировочное решение: габариты дороги, зеленые насаждения в виде кулис, видовой состав (липа мелколистная, клен остролистный, дуб черешчатый, ольха черная, кустарник: спирея дубо вколистная); Ландшафт северного берега 3-его Южного пруда (Старый английский сад): полуоткрытое пространство со свободными групповыми и одиночными посадками деревьев, видовой состав (липа мелколистная, туя западная, клен остролистный, ясень обыкновенный); Ландшафт между дорогой по дамбе (насыпному валу) вдоль северного берега 3-го Южного пруда и асфальтированной дорогой, идущей вдоль острова от дороги, огибающей Масляный луг (Старый английский сад): полуоткрытое пространство со свободными групповыми и одиночными деревьями, видовой состав (липа мелколистная, дуб черешчатый, ольха черная, клен остролистный); Большой вытянутый остров на 3-ем Южном пруду: местоположение (Старый английский сад); планировочное решение - габариты острова, закрытое пространство с групповыми посадками, видовой состав (клен остролистный, липа мелколистная, сосна обыкновенная, сосна веймутова, ясень обыкновенный, лиственница, пихта, ель, бархат амурский, ива белая, ломкая); кустарник: свидина белая; Малый остров на 3-ем Южном пруду: местоположение (Старый английский сад); планировочное решение: габариты острова, полуоткрытые и закрытые пространства с групповыми посадками, видовой состав: клен остролистный, берёза повислая, ольха черная, ясень обыкновенный, лиственница, ива белая, ломкая; кустарник: свидина белая; Новый английский сад Новый английский сад – местоположение - в юго-западной части парка, вдоль береговой линии р. Средней Невки, с севера граничит с Рощей, с северо-востока – со Старым английским садом, на западе и северо-западе с Западной стрелкой; с сочетанием открытых, полуоткрытых и закрытых пространств, аллеями посадками вдоль берега р.Средней Невки, выраженным искусственным рельефом с насыпной дамбой вдоль береговой линии р. Средней Невки и с пологим берегом в юго-западной стороне; Ландшафт дороги вдоль берега р.Средней Невки по дамбе – местоположение (от пристани до шлюза на 4-ом Южном пруду и р.Средней Невке): местоположение (Новый английский сад), планировочное решение – габариты дороги, рядовая посадка, шаг посадки, видовой состав (дуб черешчатый, липа мелколистная, липа широколиственная, клен остролистный, ясень обыкновенный, вяз шершавый); Ландшафт берега р. Средней Невки (Новый английский сад): открытое пространство со свободными групповыми и одиночными посадками деревьев, видовой состав (дуб черешчатый, ясень обыкновенный, липа мелколистная), кустарник: кизильник, шиповник Ландшафт южного мыса на 4-ом Южном пруду со ст. Геракла (Новый английский сад): система пейзажных садово-парковых дорог, рядовая посадка деревьев, шаг посадки, видовой состав: лиственница сибирская, дуб черешчатый; открытое и закрытое пространство (массив деревьев), видовой состав: лиственница сибирская, ель обыкновенная, пихта сибирская, бархат амурский, ольха черная, клен остролистный; кустарник: спирея; Ландшафт южного берега 4-го Южного пруда (Новый английский сад): закрытое пространство (массив деревьев) и полуоткрытое пространство со свободной групповой и одиночной посадкой деревьев, видовой состав: липа мелколистная, широколиственная, дуб черешчатый, клен остролистный, ясень обыкновенный, лиственница сибирская, ива белая, ломкая; Ландшафт вытянутого мыса 4-го Южного пруда (Новый английский сад): система пейзажных садово-парковых дорог, закрытое пространство (массив деревьев) и полуоткрытое пространство со свободной групповой и одиночной посадкой деревьев, видовой состав: липа мелколистная, широколиственная, клен остролистный, дуб черешчатый, ольха черная, черемуха обыкновенная; Ландшафт участка Нового английского сада, ограниченного северным берегом 4-го Южного пруда, дорогой пересекающей остров с 3-его Елагина моста до пристани, асфальтированной дорогой, идущей до моста над протокой и

протокой: система пейзажных садово-парковых дорог, сочетание закрытого пространства (массив деревьев), открытого и полуоткрытого пространства со свободной групповой и одиночной посадкой деревьев, видовой состав: дуб черешчатый, липа мелколистная, клен остролистный, ель обыкновенная, ольха черная, черемуха обыкновенная; Дорога с твердым покрытием, идущая от дороги, пересекающей остров от 3-его Елагина моста до пристани, до моста над протокой: местоположение, планировочное решение – габариты дороги, кулисные посадки, шаг посадки, видовой состав: липа мелколистная, клен остролистный, дуб черешчатый; Дорога вдоль берега р. Средней Невки по дамбе от шлюза на 4-ом Южном пруду до дороги вдоль «воздушной перспективы» К.И.Росси: местоположение (Новый английский сад), планировочное решение – габариты дороги, рядовая посадка, шаг посадки, видовой состав: дуб черешчатый, ива ломкая; кустарник: свидина, спирея; Ландшафт берега р.Средней Невки (Новый английский сад): открытое и полуоткрытое пространство со свободными групповыми и одиночными посадками деревьев, видовой состав: ива белая, ломкая, лиственница сибирская, липа мелколистная, клен остролистный, дуб черешчатый, клен остролистный, черемуха обыкновенная; кустарник: шиповник, свидина, спирея; газон, включая газон зеленого пляжа; Ландшафт участка Нового английского сада, ограниченный дорогой по дамбе вдоль р.Средней Невки, протокой, дорогой с твердым покрытием, соединяющей мост над протокой и мост между 4-ым и 5-ым Северными прудами, набивной дорогой вдоль «воздушной перспективы» К.И.Росси: закрытое пространство (массив деревьев), открытое и полуоткрытое пространство со свободной групповой и одиночной посадкой деревьев, видовой состав: сосна обыкновенная, ель обыкновенная, клен остролистный, липа мелколистная, дуб черешчатый, вяз шершавый, черемуха обыкновенная; кустарник: калина красная, свидина, бересклет, спирея; Роща Роцца - месторасположение - ограничена с северной стороны р. Большой Невкой, с северо-восточной - Собственным садом, с восточной — Масляным лугом, с южной стороны - Старым английским садом, с юго-западной стороны — Новым английским садом, с западной стороны — Западной стрелкой. Участок парка с сочетанием открытых, полуоткрытых и закрытых пространств, аллейними посадками, выраженным искусственным рельефом с дамбой вдоль берега р. Большой Невки, двумя прудами, соединенными протокой между собой, с протокой из 4-го Северного пруда в 4-ый Южный пруд, одним островом на 3-ем Северном пруду; Дороги вдоль берега р. Большой Невки по дамбе от 3-его Елагина моста до развилки на мост над протокой между 2-ым и 3-им Северными прудами: местоположение (Роцца), планировочное решение – габариты дорог, кулисные посадки вдоль широкой асфальтированной дороги, шаг посадки, видовой состав (дуб черешчатый, клен остролистный), рядовая посадка вдоль узкой дороги по вершине насыпного вала дамбы, шаг посадки, видовой состав (сосна сибирская, пихта сибирская, лиственница сибирская, европейская, клен остролистный, ясень обыкновенный); Ландшафт южного берега 3-го Северного пруда (Роцца): рядовая посадка, шаг посадки, видовой состав (яблоня с включением лиственницы), полуоткрытое пространство со свободной групповой и одиночной посадкой деревьев, видовой состав (ива белая, ломкая, яблоня, дуб черешчатый, липа мелколистная, клен остролистный, ель голубая, кустарник: спирея, свидина); Ландшафт мыса на южном берегу 3-го Северного пруда (Роцца): закрытое пространство (массив деревьев) и полуоткрытое пространство с групповыми и одиночными посадками деревьев, видовой состав (основной вид – береза повислая); Вытянутый остров на 3-ем Северном пруду: местоположение (Роцца); планировочное решение - габариты острова, закрытое и полуоткрытое пространство с групповыми и одиночными (ива белая ломкая) посадками деревьев, видовой состав (основные породы – клен остролистный, береза, ольха черная, ясень обыкновенный); Ландшафт участка Роцци, ограниченный дорогой с твердым покрытием, идущей от площади перед Конюшенным корпусом вдоль южного берега 3-его Северного пруда, дорогой пересекающей остров от 3-его Елагина моста до пристани на р.Средней Невке, и «воздушной перспективой» К.И.Росси (бывшей Центральной аллеей): рядовая посадка, шаг посадки, видовой состав (дуб черешчатый); система пейзажных ездых садово-парковых дорожек, открытое и полуоткрытое пространство со свободной групповой и одиночной посадкой деревьев, видовой состав (дуб черешчатый, липа мелколистная, клен остролистный, береза повислая, лиственница европейская, сибирская, ольха черная, кустарник: свидина, спирея, кизильник); Ландшафт «воздушной перспективы» К.И.Росси (бывшей Центральной аллеи; Роцца): система пейзажных садово-парковых дорог, открытое пространство, газон, приемы оформления газона (цветник, декоративный кустарник); Ландшафт участка Роцци, ограниченный дорогой с твердым покрытием, идущей вокруг Масляного луга, «воздушной перспективой» К.И.Росси, дорогой, идущей вдоль острова от 1-го Елагина моста, дорогой пересекающей остров от 3-его Елагина моста до пристани на р.Средней Невке: система пейзажных садово-парковых дорог, закрытое пространство (массив деревьев) в северо-восточной части, видовой состав (основные породы: береза повислая, ель, лиственница сибирская, кустарник: свидина), открытое и полуоткрытое

пространство со свободной групповой и одиночной посадкой деревьев в юго-западной части, видовой состав (липа мелколистная, дуб черешчатый, ольха черная, клен остролистный, лиственница сибирская, европейская, в том числе в круговых посадках); Дорога, пересекающая остров от 3-его Елагина моста до пристани на р. Средней Невке: местоположение, планировочное решение: габариты дороги, рядовая посадка, шаг посадки, видовой состав (липа мелколистная, дуб черешчатый, клен остролистный; кустарник: спирея); Двойная липовая аллея по дамбе вдоль берега р. Большая Невка: местоположение (от 3-его Елагина моста до моста над протокой между 4-ым и 5-ым Северными мостами); планировочное решение: габариты аллеи, рядовая посадка, шаг посадки, видовой состав (липа мелколистная, клен остролистный, ясень обыкновенный, дуб черешчатый, вяз шершавый); Ландшафт берега р. Большой Невки: открытое пространство со свободными одиночными посадками, видовой состав (ива ломкая, белая, береза повислая, липа мелколистная, ясень обыкновенный); Ландшафт северного берега 4-го Северного пруда (Роцца): рядовая посадка у линии воды в северо-западной части, шаг посадки, видовой состав (липа мелколистная, липа широколистная), полуоткрытое пространство со свободными групповыми и одиночными посадками, видовой состав (ива белая, ломкая, береза повислая, липа мелколистная, клен остролистный, свидина); Лиственничная аллея вдоль пристани с лодочной станцией на южном берегу 4-го Северного пруда: местоположение (Роцца), планировочное решение – габариты аллеи, рядовая посадка, шаг посадки, видовой состав (лиственница сибирская, лиственница европейская); Дорога вдоль южного берега 4-го Северного пруда, от лиственничной аллеи до моста над протокой: местоположение (Роцца), планировочное решение: габариты дороги, плотная аллея посадка, видовой состав (лиственница сибирская, европейская, липа мелколистная, широколистная, вяз шершавый); Ландшафт южного берега 4-го Северного пруда (Роцца): полуоткрытое и открытое пространство со свободной групповой и одиночной посадкой деревьев, видовой состав (вяз шершавый, липа мелколистная, ива белая, ломкая); Ландшафт участка Роцци от дороги вдоль южного берега 4-го Северного пруда до «воздушной перспективы» К.И.Росси, ограниченный с востока дорогой, пересекающей остров от 3-его Елагина моста до пристани на р. Средней Невке, с запада дорогой, идущей вдоль протоки: закрытое пространство (массив деревьев) и открытое пространство со свободной групповой и одиночной посадкой деревьев, видовой состав (липа мелколистная, широколистная, клен остролистный, лиственница сибирская, европейская, ель обыкновенная, ель голубая, береза повислая, орех маньчжурский; кустарник: спирея, свидина) Ландшафт «воздушной перспективы» К.И.Росси (бывшей Центральной аллеи; Роцца) от дороги, пересекающей остров до протоки: рядовая посадка, шаг посадки, видовой состав (ель обыкновенная, ель голубая, лиственница сибирская, европейская) групповая посадка (туя западная); Ландшафт участка Роцци от «воздушной перспективы» К.И.Росси до асфальтированной дороги, идущей к мосту над протокой: закрытое пространство (массив деревьев), полуоткрытое пространство со свободными групповыми посадками деревьев, видовой состав (клен остролистный, дуб черешчатый, липа мелколистная, широколистная, ель обыкновенная, сосна обыкновенная); Липовая аллея от поворота с моста между 4-ым и 5-ым Северными прудами до моста над протокой: местоположение (Роцца), планировочное решение – габариты аллеи, рядовая посадка, шаг посадки, видовой состав (липа мелколистная, широколистная); Западная стрелка Западная стрелка – местоположение (на западной оконечности острова, ограничиваемая береговыми линиями с северо-западной стороны р. Большой Невкой, с юго-западной – р. Средней Невкой, с востока – Роццей, с юго-востока – Новым английским садом), участок парка с преобладанием открытых пространств, с аллеями и групповыми посадками, с искусственным рельефом с насыпными дамбами вдоль береговых линий р.Большой Невки и р. Средней Невки, юго-восточной части береговой линии 5-го Северного пруда, с одним прудом, одним шлюзом, с композиционным центром - Пристань со львами. Двойная липовая аллея вдоль берега р. Большой Невки от моста между 4-ым и 5-ым Северными прудами до террасы на Западной стрелке: местоположение (западная стрелка), планировочное решение – габариты аллеи, рядовая посадка, шаг посадки, видовой состав (липа мелколистная, клен остролистный, вяз шершавый, дуб черешчатый) разделительная полоса-газон; Ландшафт берега р. Большой Невки (Западная стрелка): открытое пространство с групповыми и одиночными посадками деревьев, видовой состав (ива ломкая, белая, береза повислая, вяз шершавый, клен остролистный); Ландшафт северного берега 5-го Северного пруда (Западная стрелка): полуоткрытое пространство со свободной групповой и одиночной посадкой деревьев, видовой состав (ива белая ломкая, лиственница сибирская, европейская); Ландшафт южного берега 5-го Северного пруда (Западная стрелка): система пейзажных садово-парковых дорог, закрытое пространство (массив деревьев), открытое и полуоткрытое пространство со свободной групповой и одиночной посадкой деревьев, видовой состав (дуб черешчатый, липа мелколистная, широколистная, клен остролистный, ясень обыкновенный, вяз шершавый, ольха черная, черемуха обыкновенная ива белая, ломкая, лиственница сибирская,

европейская, ель голубая, тополь; кустарник: свидина, спирея, шиповник); Аллея, идущая вдоль р. Средней Невки к Западной стрелке: местоположение (Западная стрелка), планировочное решение – габариты аллеи, рядовая посадка, шаг посадки, видовой состав (дуб черешчатый); Ландшафт берега р.Средней Невки от перешейка до Западной стрелки: система пейзажных садово-парковых дорог, закрытое пространство (массив деревьев), полуоткрытое и открытое пространство со свободной групповой посадкой деревьев, видовой состав (ива белая, ломкая, дуб черешчатый, черемуха обыкновенная; кустарник: шиповник); Ландшафт террасы Западной стрелки: местоположение, планировочное решение –габариты террасы, рядовая посадка, шаг посадки, видовой состав (барбарис), открытое пространство с одиночными посадками деревьев (ива белая, ломкая); 3. Исторические садовые дороги (пешеходные и проезжие), основные аллеи Дорога вокруг Масляного луга («Каретная дорога») – местоположение (от 1 Елагина моста, разграничивая территории Масляного луга и Собственного сада с востока и севера, Старого английского сада с юга, Роши с запада); планировочное решение: трассировка габариты дороги; Дороги вдоль берега р. Средней Невки по дамбе– местоположение (от 1 Елагина моста до 2-го Елагина моста); планировочное решение: трассировка габариты дорог; характер покрытие – набивное; Дорога вдоль берега р.Средней Невки по дамбе – местоположение (от 2-го Елагина моста до дороги, пересекающей остров от 3-его Елагина моста до пристани на р.Средней Невке) планировочное решение: габариты дороги; покрытие (набивное); Дорога вдоль берега р.Средней Невки по дамбе– местоположение (от пристани на берегу р.Средней Невки до пересечения с дорогой вдоль «воздушной перспективы» К.И.Росси) планировочное решение: габариты дороги; характер, покрытие (набивное); Дороги вдоль берега р.Средней Невки по дамбе– местоположение (от перешейка Западной стрелки до террасы перед Пристанью со львами на западном мысу) планировочное решение: трассировка, габариты дороги; покрытие (набивное), конструкция; Дорога вдоль берега р. Большой Невки по дамбе – местоположение (от Павильона с гранитной пристанью до моста над протокой между 2-ым и 3-им Северными прудами); планировочное решение: трассировка, габариты дороги; (от Павильона до шлюза на 1-ом Северном пруду – набивное, от шлюза до моста над протокой между 2-ым и 3-им Северными прудами – покрытие твердое); Дороги вдоль берега р. Большой Невки по дамбе – местоположение (от 3-его Елагина моста до развилки на мост над протокой между 2-ым и 3-им Северными прудами); планировочное решение – габариты дорог; характер (узкая внешняя – пешеходная; широкая внутренняя – проезжая, пешеходная); покрытие (узкая – набивное; широкая – покрытие твердое); Двойная аллея вдоль берега р. Большой Невки по дамбе - местоположение (от 3-его Елагина моста до террасы перед пристанью со львами на западном мысу); планировочное решение – габариты дороги; характер (проезжая, пешеходная); покрытие (широкая внутренняя –твердое покрытие; узкая внешняя - набивное); Дорога вдоль острова – местоположение (от дороги вокруг Масляный луг до моста через протоку, соединяющую 4-ый Северный и 4-ый Южный пруды); планировочное решение: габариты дороги; покрытие (твердое); Дорога, идущая вдоль южного берега 3-го Северного пруда – местоположение (от площади перед Конюшным корпусом до дороги, пересекающей остров от 3-го Елагина моста до пристани на р.Средней Невке); планировочное решение – габариты дороги; характер (проезжая, пешеходная); покрытие (твердое); Дорога, пересекающая остров - местоположение (от 3-го Елагина моста до пристани на берегу р. Средней Невки); планировочное решение – габариты дороги; покрытие (твердое); Пейзажные садово-парковые дороги с набивным покрытием во всех частях парка. Дорога вдоль берега Большой Невки от Павильона с гранитной набережной до моста между 1-ым и 2-ым Северными прудами; Дорога вдоль берега р. Большой Невки с середины 2-ого Северного пруда до развилки на мост над протокой между 2-ым и 3-им Северными прудами; Дорога по дамбе вдоль берега р. Большой Невки от 3-его Елагина моста до кортов с продолжением рядовой посадки хвойных деревьев (пихта, лиственница) Дорога широкая вдоль берега р. Большой Невки и северного берега 3-его Северного пруда от 3-го Елагина моста к мосту над протокой между 2-ым и 3-им Северными прудами; Дорога от Оранжереи к Дому садовника Бука П. вдоль западной стороны Большой площади. Дорога вдоль берега р.Средней Невки от 1-ого Елагина моста до 2-го Елагина моста; Дорога вдоль берега р. Средней Невки от 2-го Елагина моста до пристани; Дорога вдоль р. Средней Невки от пристани до шлюза на 4-ом Южном пруду; Дорога вдоль юго-восточной части берега 3-его Северного пруда; Дорога, идущая вдоль южного берега 3-го Северного пруда от площади перед Конюшным корпусом до дороги, пересекающей остров от 3-го Елагина моста до пристани на берегу р.Средней Невки; Рядовая посадка вдоль ограды Собственного садика между Оранжереей и Кухонным корпусом; Рядовая посадка дубов под углом к «Воздушной перспективе» К.И.Росси (бывшей Центральной аллеи) от дороги, идущей поперек острова от 3-его Елагина моста до пристани на р. Средней Невке; Шпалера из лип напротив 2-го Елагина моста за бюстом С.М.Кирова; Аллейные посадки: Аллея вдоль оранжереи от Большой площади

до 1-го Северного пруда; Аллея вдоль берега р. Большой Невки от 3-его Елагина моста до Западной стрелки, аллея посадки по дамбе и по дороге вдоль пруда (липа мелколистная, дуб черешчатый); Лиственничная аллея вдоль пристани лодочной станции на южном берегу 4-го Северного пруда; Липовая аллея от поворота с моста между 4 и 5 Северными прудами до моста между 4-ым Северным прудом и протокой; Дорога, идущая поперек острова от 3-го Елагина моста до пристани на р. Средней Невке; Дорога, идущая по дамбе от шлюза на 4-ом Южном пруду, огибающая зеленый пляж с северной стороны, до пересечения с дорогой, продолжающей «воздушную перспективу» К.И.Росси; Аллея, идущая вдоль р. Средней Невки к Западной стрелке; Аллея, идущая от площади перед Конюшенным корпусом к Дому зрителя и гоф-фурьера; Дорога вдоль «Воздушной перспективы» К.И.Росси; Система пейзажных садово-парковых дорог; 4. Внутренние визуальные связи (панорамные, перспективные виды): - перспективный вид Павильона с гранитной набережной с дороги, идущей от Оранжереи вдоль южного берега 1-го Северного пруда; - панорамный вид в сторону Западной стрелки от Елагина дворца («Воздушная перспектива» К.И.Росси); - панорамный вид в сторону Западной стрелки с площади с западной стороны Масляного луга («Воздушная перспектива» К.И.Росси); - вид Елагина дворца с дороги, идущей поперек острова с 3-го Елагина моста до пристани на р.Средней Невке; - вид Елагина дворца с дороги, пересекающей «воздушную перспективу» К.И.Росси, идущую параллельно протоке между 4-ым Северным и 4-ым Южным прудами; - вид на Западную стрелку и Финский залив с моста над протокой между 4-ым и 5-ым Северными прудами; - перспективный вид моста над протокой между 4-ым и 5-ым Северными прудами с террасы на Западной стрелке; - перспективный вид на мыс южного берега 2-го Южного пруда с моста (Горбатого моста) над протокой между 2-ым и 3-им Южными прудами; - перспективный вид на мост (Горбатый мост) над протокой между 2-ым и 3-им Южными прудами с мыса южного берега 2-го Южного пруда; - перспективный вид юго-западного берега 3-его Южного пруда с моста (Горбатого моста) над протокой между 2-ым и 3-им Южными прудами; - перспективный вид «Павильона на острове» с юго-восточного берега 3-его Южного пруда; - перспективный вид моста над протокой между 3-им и 4-ым Южными прудами с северо-восточного берега 3-го Южного пруда; - перспективный вид моста (Горбатого моста) над протокой между 2-ым и 3-им Южными прудами с юго-западного берега 3-его Южного пруда; - перспективный вид северо-восточной части берега 3-го Южного пруда с моста над протокой между 3-им и 4-ым Южными прудами; - перспективный вид западного флигеля Конюшенного корпуса с дороги, идущей с 1-го Елагина моста и огибающей Масляный луг; - перспективный вид на Фрейлинский корпус с набивной дорожки, идущей от асфальтированной дороги вдоль острова от дороги, огибающей Масляный луг; - панорамный вид на шлюз с дороги, идущей от Оранжереи вдоль южного берега 1-го Северного пруда; - панорамный вид на мост над протокой между 2-ым и 3-им Северными прудами с моста над протокой между 1-ым и 2-ым Северными прудами; - панорамный вид на мост над протокой между 1-ым и 2-ым Северными прудами и дом садовника П.Бука с моста над протокой между 2-ым и 3-им Северными прудами; - панорамный вид на мыс на северном берегу с дороги вдоль южного берега 3-го Северного пруда; - панорамный вид на остров с дороги вдоль южного берега 3-го Северного пруда; - панорамный вид на мыс на южном берегу 3-го Северного пруда с дороги вдоль южного берега 3-го Северного пруда; - панорамный вид на северный берег 3-го Северного пруда с дороги вдоль южного берега 3-го Северного пруда; - панорамный вид на мост над протокой между 3-им и 4-ым Северными прудами с дороги вдоль южного берега 3-го Северного пруда; - панорамный вид на северный берег 3-го Северного пруда с дороги, пересекающей остров с 3-го Елагина моста до пристани на р.Средней Невки; - панорамный вид на мыс южного берега 3-го Северного пруда с дороги, пересекающей остров с 3-го Елагина моста до пристани на р.Средней Невки; - панорамный вид на южный берег 3-го Северного пруда с дороги, идущей вдоль северного берега 3-го Северного пруда; - панорамный вид на остров с дороги, идущей вдоль северного берега 3-го Северного пруда; - панорамный вид на мост над протокой между 4-ым и 5-ым Северными прудами с моста над протокой между 3-им и 4-ым Северными прудами; - панорамный вид на мост над протокой между 4-ым и 5-ым Северными прудами с дороги, идущей вдоль южного берега 4-ого Северного пруда; - панорамный вид на мост над протокой между 3-им и 4-ым Северными прудами с моста над протокой между 4-ым и 5-ым Северными прудами; - панорамный вид на пирс лодочной станции и аллею лиственниц с северного берега 4-го Северного пруда; - панорамный вид на мост над протокой из 4-го Северного пруда с двойной аллеи, идущей вдоль берега р. Большой Невки от 3-его Елагина моста; - панорамный вид на мост над протокой из 4-го Северного пруда с берега возле моста над протокой между 4-ым и 5-ым Северными прудами; - панорамный вид на шлюз с северо-западного берега 5-го Северного пруда; - панорамный вид на мост над протокой между 3-им и 4-ым Южными

прудами с южного берега 3-его Южного пруда; - панорамный вид на «Павильон на острове» (малом острове) 3-его Южного пруда с южного берега 3-его Южного пруда; - панорамный вид на «Павильон на острове» (малом острове) 3-его Южного пруда с моста над протокой между 3-им и 4-ым южными прудами; - панорамный вид на «Павильон на острове» (малом острове) 3-его Южного пруда с северного берега 3-его Южного пруда; - панорамный вид на малый остров и мост над протокой между 3-им и 4-ым Южными прудами с юго-восточного мыса 3-его Южного пруда; - панорамный вид на статую Геракла на мысу 4-го Южного пруда с моста над протокой между 3-им и 4-ым Южными прудами; - панорамный вид на статую Геракла с оконечности вытянутого мыса 4-го Южного пруда; - панорамный вид на статую Геракла с западного берега 4-го Южного пруда; - панорамный вид на шлюз на 4-ом Южном пруду с моста над протокой между 3-им и 4-ым Южными прудами; - панорамный вид на шлюз на 4-ом Южном пруду с западного берега 4-го Южного пруда - панорамный вид на террасу Западной стрелки с южного мыса 5-го Северного пруда; - панорамный вид на северный берег 5-го Северного пруда с дороги вдоль р.Средней Невки; - панорамный вид на Елагин дворец, Кухонный корпус, Оранжерею и Конюшенный корпус с площади с западной стороны Масляного луга; - панорамный вид на Елагин дворец и Кухонный корпус с западной стороны Масляного луга; - панорамный вид на Елагин дворец с дороги, идущей вокруг Масляного луга; - панорамный вид на Елагин дворец с дорожки вдоль берега р. Средней Невки; - панорамный вид на Кухонный корпус и Оранжерею с юго-восточной стороны Масляного луга; - панорамный вид на Конюшенный корпус с юго-восточной стороны Масляного луга; - панорамный вид на дом садовника П.Бука с Большой площади; - панорамный вид на Павильон с гранитной пристанью с дорожки Собственного сада; 5. Основные исторические зеленые насаждения парка: Видовой состав в аллеиных посадках, группах, массивах, в круговых, солитерных и букетных посадках, включая особо ценные старовозрастные дубы и липы, а также экзоты: дуб черешчатый, ель обыкновенная, пихта сибирская, сосна обыкновенная, сосна веймутова, лиственница сибирская, лиственница европейская, туя западная, липа мелколистная, липа широколистная, клен остролистный, вяз шершавый, вяз гладкий, тополь серебристый, осина, ольха черная, береза повислая, ясень обыкновенный, сосна кедровая сибирская, орех маньчжурский, черемуха обыкновенная, ива (различных видов), бархат амурский, каштан конский, плодовые деревья (яблоня, вишня разных сортов); Кустарники в группах, живых изгородях и массивах, включая опушки видовых полей и Масляного луга: спиреи (разных видов), кизильник блестящий, шиповники (разных видов), рябинник рябинолистный, сирень обыкновенная, сирень венгерская, чубушники пушистый, чубушник вечнозеленый, карагана древовидная, жимолости обыкновенная, жимолость татарская, барбарис обыкновенный, свидины шелковистая, белая, боярышник (разных видов). Зеленые насаждения (деревья): одиночные посадки: Дуб черешчатый – солитерная посадка на поляне между 3-им Южным прудом и берегом р. Средней Невки (Старый английский сад) – местоположение, породный состав (дуб черешчатый); Единичные старовозрастные деревья на Восточной поляне Собственного сада – местоположение; породный состав (дуб черешчатый, лиственница европейская, бархат амурский (2)); Старовозрастные деревья на газоне у дорожки с северной стороны Восточной поляны Собственного сада – местоположение; породный состав (дуб черешчатый, бархат амурский (2)); Единичное старовозрастное дерево на восточном мысу у Павильона с гранитной набережной со стороны р. Большой Невки (Собственный сад) – местоположение; породный состав (дуб черешчатый); Единичное старовозрастное дерево на газоне с южной стороны 1-го Северного пруда (Собственный сад) – местоположение; породный состав (лиственница европейская); Единичные старовозрастные деревья у асфальтированной дороги с юго-западной стороны Елагина дворца – местоположение; породный состав (клен остролистный, сосна кедровая сибирская); Единичное старовозрастное дерево на поляне рядом с асфальтированной дорогой в юго-западной части Собственного сада – местоположение; породный состав (дуб черешчатый); Единичные старовозрастные деревья в северной и западной частях Масляного луга - местоположение; породный состав (клен остролистный; каштан конский (2); береза повислая, вяз шершавый);

- Распоряжение комитет по государственному контролю, использованию и охране памятников истории и культуры «Об определении предмета охраны объекта культурного наследия федерального значения "Парк", 1763 г., 1785-1796 гг., 1818-1826 гг., арх. Росси К.И., садовый мастер Буш Дж., 1932 г., арх. Катонин Е.И., входящего в состав объекта культурного наследия федерального значения «Ансамбль Елагина острова» № 10-576 от 01.12.2015 г.

9. Сведения о наличии зон охраны данного объекта культурного наследия с указанием номера и даты принятия органом государственной власти акта об утверждении указанных зон либо информация о расположении данного объекта культурного наследия в границах зон охраны иного объекта культурного наследия

- Закон Санкт-Петербурга «О границах объединенных зон охраны объектов культурного наследия, расположенных на территории Санкт-Петербурга, режимах использования земель и требованиях к градостроительным регламентам в границах указанных зон» № 820-7 от 19.01.2009 г.

Всего в паспорте листов

13

Уполномоченное должностное лицо органа охраны объектов культурного наследия

| | | |
|-----------------------------------|-----------------------------------------------------------------------------------|-------------------|
| Заместитель председателя КГИОП |  | Аганова Г.Р. |
| должность | подпись | инициалы, фамилия |



05 . 04 . 2021

Дата оформления паспорта
(число, месяц, год)

Приложение № 7 к Акту по результатам государственной историко-культурной экспертизы проектной документации на проведение работ по сохранению объекта культурного наследия федерального значения «Парк», входящего в состав объекта культурного наследия федерального значения «Ансамбль Елагина острова», по адресу: Елагин остров, дом 4, литера А: «Проектная документация на выполнение работ по сохранению объекта культурного наследия «Парк» (приспособление для современного использования в части проведения работ по подключению Парка к сети Wi-Fi, устройства системы видеонаблюдения, оповещения и информирования населения)», шифр: ПД-27-06/2022, разработанной ООО «Росохран Телеком» в 2022 году

Копия распоряжения КГИОП от 10.08.2021 № 07-19-417/21 «Об утверждении охранного обязательства собственника или иного законного владельца объекта культурного наследия федерального значения «Парк», включенного в единый государственный реестр объектов культурного наследия (памятников истории и культуры) народов Российской Федерации»



ПРАВИТЕЛЬСТВО САНКТ-ПЕТЕРБУРГА
КОМИТЕТ ПО ГОСУДАРСТВЕННОМУ КОНТРОЛЮ, ИСПОЛЬЗОВАНИЮ
И ОХРАНЕ ПАМЯТНИКОВ ИСТОРИИ И КУЛЬТУРЫ

РАСПОРЯЖЕНИЕ

10 АВГ 2021

№ 04-19-112/21

**Об утверждении охранного обязательства
собственника или иного законного владельца
объекта культурного наследия федерального
значения «Парк», включенного в единый
государственный реестр объектов культурного
наследия (памятников истории и культуры)
народов Российской Федерации**

В соответствии с главой VIII Федерального закона от 25.06.2002 № 73-ФЗ «Об объектах культурного наследия (памятниках истории и культуры) народов Российской Федерации»:

1. Утвердить охранное обязательство собственника или иного законного владельца объекта культурного наследия федерального значения «Парк», расположенного по адресу: г. Санкт-Петербург, Елагин остров, дом 4 (далее – объект), входящего в состав объекта культурного наследия федерального значения «Ансамбль Елагина острова», согласно приложению к настоящему распоряжению.

2. Признать распоряжение КГИОП от 09.11.2016 № 40-387 «Об утверждении охранного обязательства собственника или иного законного владельца объекта культурного наследия федерального значения «Парк», входящего в состав объекта культурного наследия федерального значения «Ансамбль Елагина острова», включенного в единый государственный реестр объектов культурного наследия (памятников истории и культуры) народов Российской Федерации», утратившим силу.

3. Начальнику Юридического управления - юрисконсульту КГИОП обеспечить регистрацию распоряжения и его передачу в необходимом числе копий в отдел обработки и хранения документированной информации Управления организационного обеспечения и контроля КГИОП в течение трех рабочих дней со дня его утверждения.

4. Начальнику отдела обработки и хранения документированной информации Управления организационного обеспечения и контроля КГИОП обеспечить направление копии распоряжения собственнику объекта, другим лицам, к обязанностям которых относится его исполнение, а также в орган, уполномоченный на ведение Единого государственного реестра недвижимости в порядке, установленном законодательством Российской Федерации, не позднее пятнадцати рабочих дней со дня утверждения настоящего распоряжения.

5. Начальнику отдела государственного реестра объектов культурного наследия Управления государственного реестра объектов культурного наследия КГИОП обеспечить направление распоряжения в Министерство культуры Российской Федерации для приобщения к учетному делу объекта.

6. Начальнику отдела координации и контроля Управления организационного обеспечения и контроля КГИОП обеспечить размещение распоряжения на сайте КГИОП в информационно-телекоммуникационной сети «Интернет» и в локальной компьютерной сети КГИОП.

7. Контроль за выполнением распоряжения остается за заместителем председателя Комитета.

Заместитель председателя Комитета



Г.Р. Аганова

УТВЕРЖДЕНО

Распоряжением КГИОП «Об утверждении охранного обязательства собственника или иного законного владельца объекта культурного наследия федерального значения «Парк», включенного в единый государственный реестр объектов культурного наследия (памятников истории и культуры) народов Российской Федерации»

от «10» августа 2021 г. № 04-19-414/21

**ОХРАННОЕ ОБЯЗАТЕЛЬСТВО
СОБСТВЕННИКА ИЛИ ИНОГО ЗАКОННОГО ВЛАДЕЛЬЦА
ОБЪЕКТА КУЛЬТУРНОГО НАСЛЕДИЯ,
включенного в единый государственный реестр
объектов культурного наследия (памятников истории и культуры)
народов Российской Федерации**

Парк

(наименование объекта культурного наследия, включенного в единый государственный реестр объектов культурного наследия (памятников истории и культуры) народов Российской Федерации, в соответствии с данными единого государственного реестра объектов культурного наследия (памятников истории и культуры) народов Российской Федерации)

| | | | | | | | | | | | | | | |
|---|---|---|---|---|---|---|---|---|---|---|---|---|---|---|
| 7 | 8 | 1 | 5 | 2 | 0 | 3 | 8 | 2 | 4 | 7 | 0 | 0 | 3 | 6 |
|---|---|---|---|---|---|---|---|---|---|---|---|---|---|---|

(регистрационный номер объекта культурного наследия в едином государственном реестре объектов культурного наследия (памятников истории и культуры) народов Российской Федерации)

Отметка о наличии или отсутствии паспорта объекта культурного наследия, включенного в единый государственный реестр объектов культурного наследия (памятников истории и культуры) народов Российской Федерации, в отношении которого утверждено охранное обязательство (далее - объект культурного наследия)¹:

имеется отсутствует

(нужное отметить знаком «V»)

При отсутствии паспорта объекта культурного наследия в охранное обязательство вносятся:

¹ В соответствии с пунктом 4 статьи 47.6 Федерального закона от 25 июня 2002 г. № 73-ФЗ «Об объектах культурного наследия (памятниках истории и культуры) народов Российской Федерации» (далее — Закон № 73-ФЗ) при наличии паспорта объекта культурного наследия, предусмотренного статьей 21 Закона № 73-ФЗ, он является неотъемлемой частью охранного обязательства.

Раздел 1. Сведения об объекте культурного наследия

1.1. Сведения о наименовании объекта культурного наследия:

1.2. Сведения о времени возникновения или дате создания объекта культурного наследия, датах основных изменений (перестроек) данного объекта и (или) датах связанных с ним исторических событий:

1.3. Сведения о категории историко-культурного значения объекта культурного наследия:

| | | | | | |
|------------------------------|-----------------------|--------------------------|------------------------|--------------------------|-------------------------|
| <input type="checkbox"/> | федерального значения | <input type="checkbox"/> | регионального значения | <input type="checkbox"/> | муниципального значения |
| (нужное отметить знаком «V») | | | | | |

1.4. Сведения о виде объекта культурного наследия:

| | | | |
|------------------------------|----------|--------------------------|----------|
| <input type="checkbox"/> | памятник | <input type="checkbox"/> | ансамбль |
| (нужное отметить знаком «V») | | | |

1.5. Номер и дата принятия органом государственной власти решения о включении объекта культурного наследия в единый государственный реестр объектов культурного наследия (памятников истории и культуры) народов Российской Федерации:

1.6. Сведения о местонахождении объекта культурного наследия (адрес объекта или, при его отсутствии, описание местоположения объекта):

(субъект Российской Федерации)

(населенный пункт)

| | | | | | |
|-----|----------------------|----|----------------------|--------------------|----------------------|
| ул. | <input type="text"/> | д. | <input type="text"/> | корп. и (или) стр. | <input type="text"/> |
|-----|----------------------|----|----------------------|--------------------|----------------------|

кадастровый номер (при наличии):

(описание местоположения)

1.7. Сведения о границах территории объекта культурного наследия:

| |
|--|
| |
|--|

1.8. Описание предмета охраны объекта культурного наследия:

| |
|--|
| |
|--|

1.9. Фотографическое (иное графическое) изображение объекта культурного наследия (на момент утверждения охранного обязательства), за исключением отдельных объектов археологического наследия, фотографическое изображение которых вносится на основании решения соответствующего органа охраны объектов культурного наследия, на ___ листах.

1.10. Сведения о наличии зон охраны объекта культурного наследия с указанием номера и даты принятия органом государственной власти акта об утверждении указанных зон либо информация о расположении данного объекта культурного наследия в границах зон охраны иного объекта культурного наследия:

| |
|--|
| |
|--|

1.11. Сведения об объектах культурного наследия, входящих в состав объекта культурного наследия, являющегося ансамблем:

| № | Наименование объекта культурного наследия | Адрес объекта или местоположение | Границы территории объекта культурного наследия | Предмет охраны объекта культурного наследия | Зоны охраны объекта культурного наследия |
|---|-------------------------------------------|----------------------------------|-------------------------------------------------|---------------------------------------------|------------------------------------------|
| | | | | | |

1.12. Сведения о требованиях к осуществлению деятельности в границах территории объекта культурного наследия, об особом режиме использования земельного участка, в границах которого располагается объект археологического наследия, установленных статьей 5.1 Федерального закона от 25 июня 2002 г. №73-ФЗ «Об объектах культурного наследия (памятниках истории и культуры) народов Российской Федерации» (далее - Закон № 73-ФЗ):

| |
|--|
| |
|--|

1.13. Иные сведения, предусмотренные Законом № 73-ФЗ:

| |
|--|
| |
|--|

Раздел 2. Требования к сохранению объекта культурного наследия

2.1. В соответствии с пунктом 1 статьи 47.2 Закона № 73-ФЗ требования к сохранению объекта культурного наследия предусматривают консервацию, ремонт, реставрацию объекта культурного наследия, приспособление объекта культурного наследия для современного использования либо сочетание указанных мер.

2.2. Состав (перечень) и сроки (периодичность) работ по сохранению объекта культурного наследия являются неотъемлемой частью настоящего охранного обязательства (приложение № 1 к охранному обязательству) и определяются соответствующим органом охраны объектов культурного наследия, определенным пунктом 7 статьи 47.6 Закона № 73-ФЗ (далее - соответствующий орган охраны) культурного наследия (в соответствии со статьями 9, 9.1, 9.2, 9.3 Закона № 73-ФЗ) с учетом мнения собственника или иного законного владельца объекта культурного наследия, на основании составленного органом охраны объектов культурного наследия акта технического состояния объекта культурного наследия, с учетом вида данного объекта культурного наследия, его индивидуальных особенностей, физического состояния, функционального назначения и намечаемого использования объекта культурного наследия.

2.3. Лица, указанные в пункте 11 статьи 47.6 Закона № 73-ФЗ, обязаны обеспечивать финансирование мероприятий, обеспечивающих выполнение требований к сохранению объекта культурного наследия.

Раздел 3. Требования к содержанию и использованию объекта культурного наследия

3.1. В соответствии с пунктом 1 статьи 47.3 Закона № 73-ФЗ при содержании и использовании объекта культурного наследия, включенного в реестр, выявленного объекта культурного наследия в целях поддержания в надлежащем техническом состоянии без ухудшения физического состояния и (или) изменения предмета охраны данного объекта культурного наследия лица, указанные в пункте 11 статьи 47.6 Закона № 73-ФЗ, лицо, которому земельный участок, в границах которого располагается объект археологического наследия, принадлежит на праве собственности или ином вещном праве, обязаны:

1) осуществлять расходы на содержание объекта культурного наследия и поддержание его в надлежащем техническом, санитарном и противопожарном состоянии;

2) не проводить работы, изменяющие предмет охраны объекта культурного наследия либо ухудшающие условия, необходимые для сохранности объекта культурного наследия;

3) не проводить работы, изменяющие облик, объемно-планировочные и конструктивные решения и структуры, интерьер выявленного объекта культурного наследия, объекта культурного наследия, включенного в реестр, в случае, если предмет охраны объекта культурного наследия не определен;

4) обеспечивать сохранность и неизменность облика выявленного объекта культурного наследия;

5) соблюдать установленные статьей 5.1 Закона № 73-ФЗ требования к осуществлению деятельности в границах территории объекта культурного наследия, включенного в реестр, особый режим использования земельного участка, водного объекта или его части, в границах которых располагается объект археологического наследия;

6) не использовать объект культурного наследия (за исключением оборудованных с учетом требований противопожарной безопасности объектов культурного наследия, предназначенных либо предназначавшихся для осуществления и (или) обеспечения указанных ниже видов хозяйственной

деятельности, и помещений для хранения предметов религиозного назначения, включая свечи и лампадное масло);

под склады и объекты производства взрывчатых и огнеопасных материалов, предметов и веществ, загрязняющих интерьер объекта культурного наследия, его фасад, территорию и водные объекты и (или) имеющих вредные парогазообразные и иные выделения;

под объекты производства, имеющие оборудование, оказывающее динамическое и вибрационное воздействие на конструкции объекта культурного наследия, независимо от мощности данного оборудования;

под объекты производства и лаборатории, связанные с неблагоприятным для объекта культурного наследия температурно-влажностным режимом и применением химически активных веществ;

7) незамедлительно извещать соответствующий орган охраны объектов культурного наследия обо всех известных ему повреждениях, авариях или об иных обстоятельствах, причинивших вред объекту культурного наследия, включая объект археологического наследия, земельному участку в границах территории объекта культурного наследия либо земельному участку, в границах которого располагается объект археологического наследия, или угрожающих причинением такого вреда, и безотлагательно принимать меры по предотвращению дальнейшего разрушения, в том числе проводить противоаварийные работы в порядке, установленном для проведения работ по сохранению объекта культурного наследия;

8) не допускать ухудшения состояния территории объекта культурного наследия, включенного в реестр, поддерживать территорию объекта культурного наследия в благоустроенном состоянии.

3.2. В соответствии с пунктом 2 статьи 47.3 Закона № 73-ФЗ собственник жилого помещения, являющегося объектом культурного наследия, или частью такого объекта, обязан выполнять требования к сохранению объекта культурного наследия в части, предусматривающей обеспечение поддержания объекта культурного наследия или части объекта культурного наследия в надлежащем техническом состоянии без ухудшения физического состояния и изменения предмета охраны объекта культурного наследия.

3.3. В случае обнаружения при проведении работ на земельном участке в границах территории объекта культурного наследия либо на земельном участке, в границах которого располагается объект археологического наследия, объектов, обладающих признаками объекта культурного наследия, собственник или иной законный владелец объекта культурного наследия осуществляет действия, предусмотренные подпунктом 2 пункта 3 статьи 47.2 Закона № 73-ФЗ.

3.4. В случае если содержание или использование объекта культурного наследия может привести к ухудшению состояния данного объекта культурного наследия и (или) предмета охраны данного объекта культурного наследия, соответствующим органом охраны, устанавливаются следующие требования:

3.4.1. К видам хозяйственной деятельности с использованием объекта культурного наследия, либо к видам хозяйственной деятельности, оказывающим воздействие на указанный объект, в том числе ограничение хозяйственной деятельности:

| |
|---------------------------------------------------------------------|
| На момент утверждения настоящего охранного обязательства требование |
|---------------------------------------------------------------------|

к ограничению КГИОП не установлено.

3.4.2. К использованию объекта культурного наследия при осуществлении хозяйственной деятельности, предусматривающие, в том числе ограничение технических и иных параметров воздействия на объект культурного наследия:

На момент утверждения настоящего охранного обязательства требование к ограничению КГИОП не установлено.

3.4.3. К благоустройству в границах территории объекта культурного наследия:

На момент утверждения настоящего охранного обязательства требование к ограничению КГИОП не установлено.

3.5. Лица, указанные в пункте 11 статьи 47.6 Закона № 73-ФЗ, обязаны осуществлять финансирование мероприятий, обеспечивающих выполнение требований по содержанию и использованию объекта культурного наследия.

Раздел 4. Требования к обеспечению доступа граждан Российской Федерации, иностранных граждан и лиц без гражданства к объекту культурного наследия

4.1. Требования к обеспечению доступа граждан Российской Федерации, иностранных граждан и лиц без гражданства к объекту культурного наследия устанавливаются статьей 47.4 Закона № 73-ФЗ с учетом требований к сохранению указанного объекта культурного наследия, требований к его содержанию и использованию, физического состояния этого объекта культурного наследия и характера его современного использования (приложение № 2 к охранному обязательству).

4.2. Лица, указанные в пункте 11 статьи 47.6 Закона № 73-ФЗ, обязаны обеспечивать финансирование мероприятий, обеспечивающих выполнение требований к обеспечению доступа граждан Российской Федерации, иностранных граждан и лиц без гражданства к объекту культурного наследия.

Раздел 5. Требования к размещению наружной рекламы на объектах культурного наследия, их территориях в случае, если их размещение допускается в соответствии с законодательством Российской Федерации

5.1. Требования к распространению на объектах культурного наследия, их территориях наружной рекламы устанавливаются в соответствии со статьей 35.1 Закона № 73-ФЗ:

В соответствии с п. 3 ст. 35.1 Закона № 73-ФЗ, допускается распространение на объектах культурного наследия, их территориях наружной рекламы, содержащей исключительно информацию о проведении на объектах культурного наследия, их территориях театрально - зрелищных, культурно - просветительных и зрелищно - развлекательных мероприятий или исключительно информацию об указанных мероприятиях с одновременным упоминанием об определенном лице

как о спонсоре конкретного мероприятия при условии, если такому упоминанию отведено не более чем десять процентов рекламной площади (пространства).

Раздел 6. Требования к установке информационных надписей и обозначений на объект культурного наследия

6.1. На объектах культурного наследия должны быть установлены надписи и обозначения, содержащие информацию об объекте культурного наследия, в порядке, определенном пунктом 2 статьи 27 Закона № 73-ФЗ.

6.2. Сведения об информационной надписи и обозначениях на объекте культурного наследия:

Не установлена(ы)

6.3. Требования к установке информационных надписей и обозначений на объекте культурного наследия:

| № п/п | Состав (перечень) видов работ | Сроки (периодичность) проведения работ | Примечание |
|-------|--------------------------------------------------------------------------------------------------------------------|-----------------------------------------------------------------------------|------------|
| 1 | В установленном порядке обеспечить установку на объекте культурного наследия информационных надписей и обозначений | В течение 36 месяцев со дня утверждения охранного обязательства актом КГИОП | |

Раздел 7. Дополнительные требования в отношении объекта культурного наследия

7.1. Обеспечивать условия доступности объекта культурного наследия для инвалидов в соответствии с Порядком обеспечения условий доступности для инвалидов объектов культурного наследия, включенных в единый государственный реестр объектов культурного наследия (памятников истории и культуры) народов Российской Федерации, утвержденным Минкультуры России.

7.2. Необходимость проведения оценки воздействия на выдающуюся универсальную ценность объекта всемирного наследия ЮНЕСКО при проведении крупномасштабных восстановительных или новых строительных работ в границах его территории или его буферной зоны.

7.3. Необходимость проведения работ по консервации и реставрации объектов культурного наследия физическими лицами, аттестованными Минкультуры России, состоящими в трудовых отношениях с юридическими лицами или индивидуальными предпринимателями, имеющими лицензию на осуществление деятельности по сохранению объектов культурного наследия:

в соответствии с пунктом 6 статьи 45 Закона № 73-ФЗ

7.4. Осуществлять размещение дополнительного оборудования и дополнительных элементов, переоборудование и переустройство на объекте

культурного наследия, его территории, в соответствии с действующим законодательством, предусматривающим получение согласования проектной документации с КГИОП.

7.5. Обеспечивать условия, препятствующие уничтожению, повреждению объекта культурного наследия или его территории со стороны третьих лиц, не являющихся собственником (законным владельцем) объекта культурного наследия или его части.

7.6. Проводить обследование технического состояния объекта культурного наследия и территории не реже одного раза в пять лет, выводы и рекомендации представлять в КГИОП.

7.7. Обеспечивать при необходимости разработку специальных технических условий, содержащих комплекс инженерно-технических и организационных мероприятий по обеспечению пожарной безопасности объекта культурного наследия.

7.8. Обеспечивать сохранность предметов декоративно-прикладного искусства, живописи, скульптуры, указанных в описи предметов декоративно-прикладного искусства, живописи и скульптуры объекта культурного наследия, являющейся приложением к настоящему охранному обязательству, не перемещать указанные предметы декоративно-прикладного искусства, живописи, скульптуры (при наличии).

Приложение:

1. Состав (перечень) и сроки (периодичность) работ по сохранению объекта культурного наследия;
2. Требования к обеспечению доступа граждан Российской Федерации, иностранных граждан и лиц без гражданства к объекту культурного наследия;
3. Паспорт объекта культурного наследия от 05.04.2021;
4. Фотографическое изображение объекта культурного наследия (фотофиксация выполнена 25.05.2021).

Приложение № 1
к охранному обязательству

**Состав (перечень) и сроки (периодичность) работ по сохранению
объекта культурного наследия***

| № п/п | Состав (перечень) видов работ | Сроки (периодичность) проведения работ | Примечание ² |
|----------|-------------------------------------------------------------------------------------------------------------------------------------------------------------------------------------------------------------------------------------------------|-----------------------------------------------------------------------------|-------------------------------------------------------------------------------------------------------------------------------------------------|
| 1 | В установленном законом порядке выполнить ремонт объекта культурного наследия, в том числе ремонт парковых дорог, газонов, а также провести комплекс мероприятий по сохранению, уходу, защите, лечению и оздоровлению старовозрастных деревьев. | В течение 36 месяцев со дня утверждения охранного обязательства актом КГИОП | 1. Акт технического состояния от 30.06.2021 № 01-25-4523/21-0-14. 2. Письма КГИОП от 30.06.2021: № 01-25-4523/21-0-15; № 01-25-4523/21-0-16. |

*Установленные охранным обязательством виды работ не изменяют и не отменяют необходимости исполнения вступивших в законную силу судебных актов в отношении объекта.

2 Указываются реквизиты акта технического состояния, а также документов, содержащих мнение собственника либо иного законного владельца объекта культурного наследия и иные сведения, предусмотренные разделом III Порядка подготовки и утверждения охранного обязательства собственника или иного законного владельца объекта культурного наследия, включенного в единый государственный реестр объектов культурного наследия (памятников истории и культуры) народов Российской Федерации, утвержденного приказом Минкультуры России от 13.07.2020 №774.

Приложение № 2
к охранному обязательству

Требования к обеспечению доступа граждан Российской Федерации, иностранных граждан и лиц без гражданства к объекту культурного наследия устанавливаются статьей 47.4 Федерального закона от 25.06.2002 № 73-ФЗ «Об объектах культурного наследия (памятниках истории и культуры) народов Российской Федерации» с учетом требований к сохранению указанного объекта культурного наследия, требований к его содержанию и использованию, физического состояния этого объекта культурного наследия и характера его современного использования

1. Условия доступа к объекту культурного наследия с учетом вида объекта культурного наследия, категории его историко-культурного значения, предмета охраны, физического состояния объекта культурного наследия, требований к его сохранению, характера современного использования данного объекта культурного наследия³:

| № п/п | Условия доступа к объекту культурного наследия | Примечание ⁴ |
|-------|----------------------------------------------------------------------------------------------------------------------------------------------------------------------------------------------------------------------------------------------------------------|-------------------------------------------------------------------------|
| 1 | Обеспечить доступ гражданам Российской Федерации, иностранным гражданам и лицам без гражданства к объекту культурного наследия в соответствии с внутренним распорядком, установленным собственником или иным законным владельцем объекта культурного наследия. | Письма КГИОП от 30.06.2021: № 01-25-4523/21-0-15; № 01-25-4523/21-0-16. |

³ Заполняется в отношении объекта культурного наследия с учетом мнения собственника или иного законного владельца такого объекта, в том числе используемого в качестве жилых помещений по согласованию с собственником или иным законным владельцем такого объекта.

⁴ Указываются реквизиты документов, содержащих мнение собственника либо иного законного владельца объекта культурного наследия.

2.

2. Условия доступа к объекту культурного наследия религиозного назначения с учетом требований к внешнему виду и поведению лиц, находящихся в границах территорий указанного объекта культурного наследия религиозного назначения, соответствующие внутренним установлениям религиозной организации⁵:

| № п/п | Условия доступа к объекту культурного наследия | Примечание ⁶ |
|-------|----------------------------------------------------------------------------------------------------------------------------------------------|-------------------------|
| 1 | На момент утверждения охранного обязательства объект культурного наследия не является объектом культурного наследия религиозного назначения. | |

⁵ Заполняется в отношении объекта культурного наследия религиозного назначения по согласованию с собственником или иным законным владельцем такого объекта культурного наследия.

⁶ Указываются реквизиты документов, содержащих мнение собственника либо иного законного владельца объекта культурного наследия религиозного назначения и иные сведения, предусмотренные разделом V Порядка подготовки и утверждения охранного обязательства собственника или иного законного владельца объекта культурного наследия, включенного в единый государственный реестр объектов культурного наследия (памятников истории и культуры) народов Российской Федерации, утвержденного приказом Минкультуры России от 13.07.2020 №774.

Утверждено
приказом Министерства культуры
Российской Федерации
от 2 июля 2015 г. № 1906

Экземпляр № 1

781520382470036

Регистрационный номер объекта культурного
наследия в едином государственном реестре
объектов культурного наследия (памятников
истории и культуры) народов Российской Федерации

**ПАСПОРТ
ОБЪЕКТА КУЛЬТУРНОГО НАСЛЕДИЯ**

Фотографическое изображение объекта культурного наследия,
за исключением отдельных объектов археологического наследия,
фотографическое изображение которых вносится на основании решения
соответствующего органа охраны объектов культурного наследия



11.10.2019

Дата съемки (число,месяц,год)

1. Сведения о наименовании объекта культурного наследия

| |
|------|
| Парк |
|------|

2. Сведения о времени возникновения или дате создания объекта культурного наследия, датах основных изменений (перестроек) данного объекта и (или) датах связанных с ним исторических событий

| |
|------------------------------------------------|
| 1763 г., 1785-1796 гг., 1818-1826 гг., 1932 г. |
|------------------------------------------------|

3. Сведения о категории историко-культурного значения объекта культурного наследия

| Федерального значения | Регионального значения | Местного (муниципального значения) |
|-----------------------|------------------------|------------------------------------|
| + | | |

4. Сведения о виде объекта культурного наследия

| Памятник | Ансамбль | Достопримечательное место |
|----------|----------|---------------------------|
| | + | |

5. Номер и дата принятия органом государственной власти решения о включении объекта культурного наследия в единый государственный реестр объектов культурного наследия (памятников истории и культуры) народов Российской Федерации

- | |
|------------------------------------------------------------------------------------------------------------------------------------------------------------------------------------------------------------------------------------------------------------------|
| <ul style="list-style-type: none"> • Постановление Правительства Российской Федерации «О перечне объектов исторического и культурного наследия федерального (общероссийского) значения, находящихся в г. Санкт-Петербурге» № 527 от 10.07.2001 г. |
|------------------------------------------------------------------------------------------------------------------------------------------------------------------------------------------------------------------------------------------------------------------|

6. Сведения о местонахождении объекта культурного наследия (адрес объекта или при его отсутствии описание местоположения объекта)

| |
|---------------------------------------|
| Санкт-Петербург, Елагин остров, дом 4 |
|---------------------------------------|

7. Сведения о границах территории объекта культурного наследия, включенного в единый государственный реестр объектов культурного наследия (памятников истории и культуры) народов Российской Федерации

- | |
|---------------------------------------------------------------------------------------------|
| <ul style="list-style-type: none"> • План границ территории от 16.06.2005 г. |
|---------------------------------------------------------------------------------------------|

8. Описание предмета охраны объекта культурного наследия

1. Объемно-пространственное и планировочное решение парка: - местоположение Парка на Елагином острове, включая 3 моста на остров; - конфигурация территории в плане (очертания береговых линий р. Большой Невки, р. Средней Невки); - Сочетание открытых пространств (лугов, полей, газонов, прудов, дорог, площадок), полуоткрытых и закрытых пространств (массивы, роши); с ландшафтными группами, аллейнными и солитерными посадками деревьев и кустарников; с гидротехническими сооружениями (прудами, мостами, шлюзами, островами, лестничными спусками); с архитектурными сооружениями и зданиями (входят в состав объекта культурного наследия федерального значения «Ансамбль Елагина острова» (Постановление Правительства РФ № 527 от 10.07.2001) и имеют самостоятельный предмет охраны): «Елагин дворец»; «Дом садовника Бука П.», в северо-восточной части парка; «Дом смотрителя (фрейлинский)», в северо-восточной части парка; «Дом смотрителя и гоф-фурьера» в северо-восточной части парка; «Кладовые (дом служителей)» в северо-восточной части парка; «Корпус конюшенный» в северо-восточной части парка; «Корпус кухонный» в северо-восточной части парка; «Оранжерея» в северо-восточной части парка; «Павильон музыкальный» в юго-восточной части парка; «Павильон с гранитной пристанью» в восточной части парка; С декоративной скульптурой: «Пристань со львами (скульптуры львов)» на Западной стрелке парка; скульптура "Геракл Фарнезский", 1-я треть XIX в. (с оригинала ск. Гликона), мастерская Трискорни П., 1936 г. на мысу полуострова 4-го Южного пруда; скульптура "Девушка, идущая по буму", 1936 г., ск. Янсон-Манизер Е.А. – кухонный дворик; статуя "Вах с флейтой", XIX в., ск. Гейс М., 1936 г. - у дома смотрителя*; *экспонируется в Елагиноостровском дворце-музее; статуя "Галина Уланова", 1935-1936 гг., ск. Манизер М.Г. - центральная аллея парка*; *Находится в фонде Елагиноостровского дворца-музея; Статуя «Дискобол», 1935-1936гг., ск. Манизер М.Г., материал (бронза) - центральная аллея парка * *экспонируется во внутреннем дворике Конюшенного корпуса; Статуя «Метательница диска», 1935г., ск. Янсон-Манизер Е.А., материал (бронза) – центральная аллея парка* * экспонируется во внутреннем дворике Конюшенного корпуса; Ваза с барельефом – первая половина XIX в., неизвестный русский ск.; 1935г., материал (мрамор) - центральная аллея парка*; *экспонируется на лестнице при входе в Оранжерею; ваза с барельефом - первая половина XIX в., неизвестный русский ск.; 1935г., материал (мрамор) - центральная аллея парка*; *экспонируется на лестнице при входе в Оранжерею; С мальми формами: - «Павильон на острове» (малом острове) 3-его Южного пруда; - ограждение Собственного сада – местоположение; исторические габариты, материал (металл)*; *утрачены ворота ограждения, сохранен фрагмент ограды; - столбики – колесоотбойники – местоположение (Масляный луг - по периметру с западной, северной до юго-восточной стороны; Собственный сад - вдоль дороги, разделяющей со Старым английским садом от 1-го Елагина моста до дворца; по периметру газона возле западного бокового фасада Оранжереи); габариты; конфигурация (круглого сечения, сужающиеся кверху, оголовки (очелье) декорированы розеткой); материал (металл); - чугунные фонари-торшеры (36 штук) – местоположение (на площади перед и во внутренних дворах Конюшенного корпуса; по периметру Масляного луга - с северо-западной, северной до юго-восточной стороны; перед пандусом и парадной лестницей западного фасада Елагина дворца); архитектурно-художественное решение, исторические габариты; конфигурация (основание – треугольного сечения со скошенными углами и вогнутыми широкими гранями, декорировано по широким боковым плоскостям плакетками квадратной формы с присоединенными сверху и снизу полукружиями, рельеф на плакетке – розетка, обрамленная по периметру поясом с точечным раппортом, рельеф на полукружиях в виде пальметт; стойка с тремя волнитообразными контрфорсами, со стилизованными листьями аканта по внутренним ребрам; кронштейн дугообразной формы с волнотным завершением; светильник подвесной четырехгранной формы, сужающейся к низу); материалковка (металл); материал светильника (стекло, металл); Рельеф территории: слабоволнистая аккумулятивная (литориновая) терраса с дамбами (так называемыми валами) вдоль береговых линий. 2. Объемно-пространственная композиция парка по ландшафтным районам: Масляный луг Масляный луг – местоположение - в восточной части парка перед западным фасадом Елагина дворца, ассиметричное открытое пространство с равнинным рельефом, оформлено солитерными ландшафтными посадками, с южной стороны – закрытое пространство (массив зеленых насаждений); оконтурын колесоотбойными металлическими столбиками, с западной, северной и восточной сторон. Архитектурное решение: конфигурация в плане, открытый газон из луговых травянистых растений неправильной формы с одиночными и групповыми посадками деревьев с западной, северной и юго-восточной сторон (клен остролистный, каштан конский, липа мелколистная, береза, туя, яблоня); в южной части района видовой состав

деревьев (дуб черешчатый, ясень обыкновенный, ель колючая, сосна обыкновенная, ольха черная, лиственница европейская (старовозрастные деревья в круговых посадках), береза повислая, вяз шершавый, клен остролистный), кустарник в группах, формирующий опушку Масляного луга: свидина, чубушник, жимолость, спирея; Собственный сад Собственный сад - местоположение - в восточной части острова вблизи дворца, с западной стороны примыкает к Масляному лугу. Район парка с сочетанием открытых, полуоткрытых и закрытых пространств, с аллеями посадками вдоль берегов р. Большой Невки и р. Средней Невки, архитектурными доминантами «Елагин дворец», «Павильон с гранитной пристанью», Кухонный корпус, Оранжерея, Конюшенный корпус, дом садовника Бука П, дом смотрителя (Фрейлинский), дом смотрителя и гоф-фурьера); Южная часть района ограничена асфальтированной дорогой, идущей от 1-го Елагина моста к Елагину дворцу. Архитектурно-планировочное решение южной части района сочетает открытые и полуоткрытые пространства, планировка пейзажная дробная, круговая, видовой состав разнообразен (дуб черешчатый, липа мелколистная (сердцевидная), клен остролистный, клен пенсильванский, клен полевой (паклен), каштан конский, сосна кедровая сибирская, лиственница сибирская, береза повислая, ясень обыкновенный, яблони разных сортов (в том числе яблоня Недзвецкого), ель колючая, туя западная (сохранились отдельные букетные посадки туи), багряник японский, черемуха обыкновенная, кустарник: сирень, кизильник блестящий, спирея разных видов, шиповник, малиноклен, горец, свидина, чубушник; Восточная часть района - открытая поляна с одиночными дубами на газоне между восточным фасадом дворца и берегом р. Средней Невки. У восточного фасада Елагина дворца имеются кулисы из деревьев и кустов, видовой состав: яблоня Недзвецкого, бархат амурский, клен остролистный, чубушник, сирень; Северная и северо-восточная часть района Собственного сада имеет пейзажную планировку с регулярными элементами. Дорожная сеть ориентирована на Павильон с гранитной пристанью. К западному фасаду этого павильона примыкает открытая поляна прямоугольной формы, с восточной стороны павильона имеется набивная площадка, которую оформляют кулисы из рядовой посадки лиственниц и отдельных старовозрастных дубов. Западнее дороги вдоль берега Средней Невки расположен сомкнутый массив деревьев, видовой состав: клен остролистный, лиственница европейская, липа мелколистная, липа широколистная, вяз шершавый, вяз гладкий, дуб черешчатый, ясень обыкновенный, орех маньчжурский, ольха черная, черемуха. Ландшафт между дорогой и берегом р. Средней Невки от Восточной Поляны до Павильона с гранитной пристанью: полуоткрытое пространство со свободными групповыми посадками деревьев, видовой состав (клен остролистный, лиственница европейская, липа, ясень обыкновенный); Ландшафт вдоль берега р. Большая Невка от Павильона с гранитной пристанью до шлюза-регулятора на 1-ом Северном пруду: полуоткрытое пространство со свободными групповыми посадками деревьев, видовой состав (вяз шершавый, клен остролистный, липа широколистная, дуб черешчатый); Дорога вдоль берега Большой Невки от шлюза-регулятора на 1-ом Северном пруду до моста между 1-ым и 2-ым Северными прудами, планировочные решения - габариты дороги, зеленые насаждения в виде кулис, шаг посадки, видовой состав (клен остролистный, липа мелколистная, дуб черешчатый, вяз шершавый); Ландшафт вдоль дороги по берегу р. Большая Невка: открытое и полуоткрытое пространство с групповыми и одиночными деревьями, видовой состав: ель колючая, клен остролистный, туя западная, дуб черешчатый, липа мелколистная; кустарник: свидина; Ландшафт от набивной дороги, идущей с южной и восточной сторон 1-го Северного пруда до береговой линии пруда: полуоткрытое пространство со свободными групповыми и одиночными посадками деревьев, видовой состав (вяз шершавый, дуб черешчатый, липа мелколистная, ива белая); Ландшафт южного берега 1-го Северного пруда от моста над протокой между 1-ым и 2-ым Северными прудами, домом садовника П.Бука до расширения пруда в восточной части: полуоткрытое пространство со свободными групповыми и одиночными посадками деревьев, видовой состав (тополь серебристый, клен остролистный, липа мелколистная, липа широколистная, туя, ива ломкая; кустарник: шиповник, спирея); Дорога вдоль берега р. Большой Невки от моста над протокой между 1-ым и 2-ым Северными прудами до развилки на мост над протокой между 2-ым и 3-им Северными прудами: местоположение, планировочное решение - габариты, шаг рядовой посадки, видовой состав (липа мелколистная, широколистная, европейская); Ландшафт берега р. Большой Невки: открытое и полуоткрытое пространство с групповыми и одиночными деревьями, видовой состав (ива белая, ломкая, пихта сибирская, дуб черешчатый, липа мелколистная, липа широколистная, клен остролистный, ясень обыкновенный, вяз шершавый, ольха черная, кустарник снежноягодник приречный, спирея); Ландшафт северного берега 2-го Северного пруда: закрытое пространство (массив деревьев) и полуоткрытое пространство со свободной групповой посадкой деревьев в западной части берега, видовой состав (клен остролистный, дуб черешчатый, липа мелколистная, ясень обыкновенный); Ландшафт южного берега 2-го Северного пруда: полуоткрытое пространство с групповыми

посадками деревьев, видовой состав (клен остролистный, вяз шершавый, дуб черешчатый, липа мелколистная, ясень обыкновенный, ольха черная, кустарники: сирень, спирея, свидина); Ландшафт участка с западной стороны Дома зрителя и гоф-фурьера, с северной стороны Фрейлинского корпуса до пересечения набивной дорожки вдоль юго-восточной стороны берега 3-его Северного пруда с асфальтированной дорогой, идущей от площади перед Конюшенным корпусом вдоль южного берега 3-его Северного пруда: полуоткрытое пространство с групповыми и одиночными посадками деревьев, видовой состав (дуб черешчатый, клен остролистный, липа мелколистная, ясень обыкновенный, вяз шершавый, ольха черная, береза повислая, черемуха обыкновенная, боярышник колючий, черемуха обыкновенная, барбарис обыкновенный, спирея), открытое пространство – газон, приемы оформления газона (цветник с северо-западной стороны Фрейлинского корпуса); Ландшафт перед южным фасадом Фрейлинского корпуса до асфальтированной дороги: местоположение, открытое и полуоткрытое пространство с групповыми и одиночными деревьями, видовой состав (клен остролистный, береза повислая, ясень обыкновенный, черемуха обыкновенная, вишня, кустарник: спирея, сирень), газон (мавританский). Аллея, идущая от площади перед Конюшенным корпусом к Дому зрителя и гоф-фурьера: местоположение, планировочное решение – габариты аллеи, шаг посадки, видовой состав (основная порода - липа мелколистная, липа широколистная, кустарник: спирея); Ландшафт между аллеей и Конюшенным корпусом: местоположение, планировочное решение – габариты газона, пейзажная садово-парковая дорожка, приемы оформления газона (цветники, одиночные деревья); Ландшафт между аллеей, зданиями: Кладовых (домом служителей), Фрейлинским корпусом и асфальтированной дорогой, идущей от площади перед Конюшенным корпусом к 3-ему Елагину мосту вдоль южного берега 3-го Северного пруда: закрытое пространство (массив деревьев) и полуоткрытое пространство в восточной части; с групповыми и одиночными деревьями в западной части перед Фрейлинским корпусом, видовой состав (дуб черешчатый, клен остролистный, береза повислая, вяз шершавый, ольха черная, черемуха, кустарник: спирея); Ландшафт со стороны восточного фасада Конюшенного корпуса: полуоткрытое пространство с газонами и со свободными групповыми и одиночными посадками деревьев, видовой состав (дуб черешчатый, липа мелколистная, липа широколистная, клен остролистный), газон, приемы оформления газона (цветники, одиночные деревья); Ландшафт с западной стороны Большой площади: открытое пространство с рядовой посадкой деревьев, шаг посадки, видовой состав (вяз шершавый), газон; Ландшафт с южной стороны Большой площади: открытое и полуоткрытое пространство с рядовой посадкой деревьев, шаг посадки, видовой состав (липа мелколистная, липа широколистная, ясень обыкновенный) рядовой посадкой кустарника (кизильник), газон; Дорога от Оранжереи к Дому садовника П.Бука с восточной стороны Большой площади: местоположение, планировочное решение – габариты дороги, рядовая посадка, шаг посадки, видовой состав (вяз шершавый); Ландшафт с северной стороны Большой площади до берега 2-го Северного пруда: закрытое пространство (массив деревьев) и полуоткрытое пространство с групповой посадкой деревьев, видовой состав (дуб черешчатый, липа мелколистная, липа широколистная, клен остролистный, ясень обыкновенный, вяз шершавый, ольха черная); Аллея вдоль Оранжереи от Большой площади до 1-го Северного пруда: местоположение, планировочное решение – габариты аллеи, шаг посадки, видовой состав (основная порода – липа мелколистная); Ландшафт между аллеей и зданием Оранжереи: открытое пространство в виде газонов, форма газонов – прямоугольная, приемы оформления – одиночные деревья, видовой состав (береза повислая, клен остролистный); Ландшафт между аллеей и зданием ПТК: открытое пространство в виде газона, форма газона – прямоугольная, приемы оформления – одиночные деревья в восточной части, видовой состав (береза повислая) кустарник спирея; Ландшафт Малого между Оранжереей и Кухонным корпусом (малого собственного сада): местоположение, планировочное решение - габариты, рядовая посадка вдоль ограды со стороны Масляного луга, видовой состав (липа мелколистная, широколистная), полуоткрытое пространство с групповой и одиночной посадкой деревьев, видовой состав (ель голубая, туя западная, клен остролистный), газоном, приемы оформления газона (цветник (розарий), декоративные кустарники: чубушник, сирень, спирея); Ландшафт со стороны западного бокового фасада Оранжереи: полуоткрытое пространство в виде газона, форма газона – трапециевидная, приемы оформления газона (цветники с одиночными деревьями по периметру со стороны дорог), видовой состав (липа мелколистная); Старый английский сад Старый английский сад – местоположение – в юго-восточной и южной частях Парка, с южной стороны ограничен береговой линией р. Средней Невки. Участок парка с сочетанием открытых, полуоткрытых и закрытых пространств, рядовыми посадками вдоль берега р. Средней Невки, северных берегов 1-го, 2-го и 3-го Южных прудов, выраженным искусственным рельефом с дамбами (насыпными валами) вдоль береговых линий: р. Средней Невки и северных берегов трех прудов, соединенных тремя протоками, одним шлюзом,

пристанью на берегу р.Средней Невки, архитектурными доминантами «Павильоном музыкальным», «Гауптвахтой»*(горел, разобран), «Павильоном на острове» (на малом острове 3-го Южного пруда); Ландшафт участка Старого английского сада, ограниченного дорогами вдоль берега р. Средней Невки и асфальтированной дорогой вдоль острова, идущей от дороги, огибающей Масляный луг, до дорожки, идущей вдоль восточных берегов 1-го и 2-го Южных прудов, система пейзажных садово-парковых дорог; закрытое пространство (массив деревьев) в северной и восточной частях, открытое и полуоткрытое пространство со свободными групповыми и одиночными посадками деревьев, видовой состав (дуб черешчатый, липа мелколистная, широколистная, береза повислая, лиственница европейская, клен остролистный, ясень обыкновенный, ольха черная, вяз шершавый, орех маньчжурский, ива белая; кустарник: сирень обыкновенная, свидина шелковистая, спирея дубро вколистная, бересклет европейский, снежноягодник приречный); Ландшафт участка Старого английского сада между дорогами вдоль берега р. Средней Невки и южным берегом 1-го Южного пруда открытое и полуоткрытое пространство со свободными групповыми и одиночными посадками деревьев, видовой состав (дуб черешчатый, липа мелколистная, клен остролистный, ясень обыкновенный, ольха черная, вяз шершавый, береза повислая, тополь, ива белая; кустарник: сирень обыкновенная, свидина шелковистая, снежноягодник приречный, кизильник); Дороги вдоль берега р. Средней Невки по дамбе (насыпному валу) – местоположение (от 1 Елагина моста до 2-го Елагина моста, Старый английский сад); планировочное решение – габариты дорог; рядовые посадки, шаг посадки, видовой состав (вдоль узкой дорожки с внешней стороны: лиственница сибирская, лиственница европейская, вдоль широкой дороги со стороны парка: дуб черешчатый; кустарник: спирея); Ландшафт берега р. Средней Невки от 1-го Елагина моста до 2-го Елагина моста: открытое пространство с групповыми и одиночными посадками, видовой состав (лиственница европейская, ива белая; кустарник: шиповник, спирея); Ландшафт участка Старого английского сада, ограниченного дорожкой, проходящей с восточной стороны 1-го и 2-го Южных прудов, северным берегом 1-го Южного пруда и южным берегом 2-го Южного пруда, протокой между ними с западной: система пейзажных садово-парковых дорожек, закрытое пространство (массив деревьев) и полуоткрытое пространство со свободными групповыми и одиночными посадками деревьев, видовой состав (лиственница европейская, дуб черешчатый, липа мелколистная, клен остролистный, береза повислая, ель голубая, ива белая, сосна обыкновенная, кустарник: свидина шелковистая, спирея дубровколистная); Ландшафт участка Старого английского сада, ограниченного протокой между 1-ым и 2-ым Южными прудами, северным берегом 1-го Южного пруда и южным берегом 2-го Южного пруда, набивной дорогой, идущей от 2-го Елагина моста к мосту между 2-ым и 3-им Южными прудами: система пейзажных садово-парковых дорожек, рядовая посадка вдоль набивной дорожки, шаг посадки, видовой состав (липа мелколистная), полуоткрытое пространство со свободными групповыми и одиночными посадками деревьев, видовой состав (липа мелколистная, клен остролистный, береза повислая, лиственница сибирская, ольха черная, вяз шершавый, ель голубая, дуб красный, туя западная, кустарник: свидина шелковистая, спирея дубровколистная, чубушники, пушистый, обыкновенный, лох серебристый); газон, приемы оформления газона (цветник, альпийская горка – в западной части участка); Ландшафт участка Старого английского сада между северным берегом 2-го Южного пруда и асфальтированной дорогой, идущей от 1-го Елагина моста вдоль острова: система пейзажных садово-парковых дорог, рядовая посадка по вершине дамбы (земляного вала), шаг посадки, видовой состав (липа мелколистная), закрытое пространство (массив деревьев) и полуоткрытое пространство со свободными групповыми и одиночными посадками деревьев, видовой состав: дуб черешчатый, липа мелколистная, клен остролистный, лиственница европейская, ясень обыкновенный, ольха черная, береза повислая, вяз шершавый, кустарник: свидина шелковистая, свидина белая; Трапезиевидный остров на 2-ом Южном пруду, соединенный мостом: местоположение; планировочное решение - габариты острова, полуоткрытое пространство с групповыми посадками деревьев и кустарников вдоль береговой линии, видовой состав: дуб черешчатый, клен остролистный, липа сердцевидная, ясень обыкновенный, вяз шершавый, ольха черная, береза повислая; кустарник: спирея, свидина; Ландшафт участка Старого английского сада напротив 2-го Елагина моста: рядовая посадка липы мелколистной (шаг посадки, видовой состав), полуоткрытое пространство с групповой посадкой деревьев, видовой состав: липа мелколистная, клен остролистный, дуб черешчатый; кустарник: сирень. Ландшафт вдоль берега р.Средней Невки по дамбе: местоположение (от 2-го Елагина моста до пристани; Старый английский сад), планировочное решение: габариты дороги; рядовая посадка, шаг посадки, видовой состав (дуб черешчатый, липа мелколистная, ясень обыкновенный, клен остролистный, лиственница сибирская); Ландшафт берега р. Средней Невки от 2-го Елагина моста до пристани: открытое и полуоткрытое пространство с групповыми и одиночными посадками деревьев, видовой состав: дуб черешчатый, липа

мелколистная, вяз шершавый, лиственница сибирская, клен остролистный; кустарник: шиповник; Ландшафт участка Старого английского сада между дорогой вдоль берега р.Средней Невки и южного берега 3-го Южного пруда: закрытое пространство(массив деревьев) в южной части (лиственница сибирская, европейская), юго-западной части (смешанные широколиственные породы), открытое и полуоткрытое пространство с групповыми и одиночными деревьями в северной и восточной частях, видовой состав: лиственница сибирская, дуб черешчатый, липа мелколистная, широколиственная, клен остролистный, ясень обыкновенный, береза повислая, вяз шершавый, ива белая, ломкая; кустарник: сирень обыкновенная, свидина, рябинник рябинолистный, спирея, шиповник морщинистый; открытый газон с солитерным дубом, приемы оформления газона (цветник, декоративные кустарники, одиночные деревья.); Ландшафт северо-восточного берега 3-го Южного пруда (Старый английский сад): открытое и полуоткрытое пространство со свободными групповыми и одиночными посадками деревьев, видовой состав (липа мелколистная, клен остролистный, туя западная, ива белая) газон, приемы оформления газона (цветник, альпийская горка, декоративный кустарник, одиночные деревья); Дорога по дамбе вдоль северного берега 3-го Южного пруда: местоположение (Старый английский сад), планировочное решение: габариты дороги, зеленые насаждения в виде кулис, видовой состав (липа мелколистная, клен остролистный, дуб черешчатый, ольха черная, кустарник: спирея дубро вколистная); Ландшафт северного берега 3-го Южного пруда (Старый английский сад): полуоткрытое пространство со свободными групповыми и одиночными посадками деревьев, видовой состав (липа мелколистная, туя западная, клен остролистный, ясень обыкновенный); Ландшафт между дорогой по дамбе (насыпному валу) вдоль северного берега 3-го Южного пруда и асфальтированной дорогой, идущей вдоль острова от дороги, огибающей Масляный луг (Старый английский сад): полуоткрытое пространство со свободными групповыми и одиночными деревьями, видовой состав (липа мелколистная, дуб черешчатый, ольха черная, клен остролистный); Большой вытянутый остров на 3-ем Южном пруду: местоположение (Старый английский сад); планировочное решение - габариты острова, закрытое пространство с групповыми посадками, видовой состав (клен остролистный, липа мелколистная, сосна обыкновенная, сосна веймутова, ясень обыкновенный, лиственница, пихта, ель, бархат амурский, ива белая, ломкая); кустарник: свидина белая; Малый остров на 3-ем Южном пруду: местоположение (Старый английский сад); планировочное решение: габариты острова, полуоткрытые и закрытые пространства с групповыми посадками, видовой состав: клен остролистный, берёза повислая, ольха черная, ясень обыкновенный, лиственница, ива белая, ломкая; кустарник: свидина белая; Новый английский сад Новый английский сад – местоположение - в юго-западной части парка, вдоль береговой линии р. Средней Невки, с севера граничит с Рощей, с северо-востока – со Старым английским садом, на западе и северо-западе с Западной стрелкой; с сочетанием открытых, полуоткрытых и закрытых пространств, аллеями посадками вдоль берега р.Средней Невки, выраженным искусственным рельефом с насыпной дамбами вдоль береговой линии р. Средней Невки и с пологим берегом в юго-западной стороне; Ландшафт дороги вдоль берега р.Средней Невки по дамбе – местоположение (от пристани до шлюза на 4-ом Южном пруду и р.Средней Невке): местоположение (Новый английский сад), планировочное решение – габариты дороги, рядовая посадка, шаг посадки, видовой состав (дуб черешчатый, липа мелколистная, липа широколиственная, клен остролистный, ясень обыкновенный, вяз шершавый); Ландшафт берега р. Средней Невки (Новый английский сад): открытое пространство со свободными групповыми и одиночными посадками деревьев, видовой состав (дуб черешчатый, ясень обыкновенный, липа мелколистная), кустарник: кизильник, шиповник Ландшафт южного мыса на 4-ом Южном пруду со ст. Геракла (Новый английский сад): система пейзажных садово-парковых дорог, рядовая посадка деревьев, шаг посадки, видовой состав: лиственница сибирская, дуб черешчатый; открытое и закрытое пространство (массив деревьев), видовой состав: лиственница сибирская, ель обыкновенная, пихта сибирская, бархат амурский, ольха черная, клен остролистный; кустарник: спирея; Ландшафт южного берега 4-го Южного пруда (Новый английский сад): закрытое пространство (массив деревьев) и полуоткрытое пространство со свободной групповой и одиночной посадкой деревьев, видовой состав: липа мелколистная, широколиственная, дуб черешчатый, клен остролистный, ясень обыкновенный, лиственница сибирская, ива белая, ломкая; Ландшафт вытянутого мыса 4-го Южного пруда (Новый английский сад): система пейзажных садово-парковых дорог, закрытое пространство (массив деревьев) и полуоткрытое пространство со свободной групповой и одиночной посадкой деревьев, видовой состав: липа мелколистная, широколиственная, клен остролистный, дуб черешчатый, ольха черная, черемуха обыкновенная; Ландшафт участка Нового английского сада, ограниченного северным берегом 4-го Южного пруда, дорогой пересекающей остров с 3-его Елагина моста до пристани, асфальтированной дорогой, идущей до моста над протокой и

протокой: система пейзажных садово-парковых дорог, сочетание закрытого пространства (массив деревьев), открытого и полуоткрытого пространства со свободной групповой и одиночной посадкой деревьев, видовой состав: дуб черешчатый, липа мелколистная, клен остролистный, ель обыкновенная, ольха черная, черемуха обыкновенная; Дорога с твердым покрытием, идущая от дороги, пересекающей остров от 3-его Елагина моста до пристани, до моста над протокой: местоположение, планировочное решение – габариты дороги, кулисные посадки, шаг посадки, видовой состав: липа мелколистная, клен остролистный, дуб черешчатый; Дорога вдоль берега р. Средней Невки по дамбе от шлюза на 4-ом Южном пруду до дороги вдоль «воздушной перспективы» К.И.Росси: местоположение (Новый английский сад), планировочное решение – габариты дороги, рядовая посадка, шаг посадки, видовой состав: дуб черешчатый, ива ломкая; кустарник: свидина, спирея; Ландшафт берега р.Средней Невки (Новый английский сад): открытое и полуоткрытое пространство со свободными групповыми и одиночными посадками деревьев, видовой состав: ива белая, ломкая, лиственница сибирская, липа мелколистная, клен остролистный, дуб черешчатый, клен остролистный, черемуха обыкновенная; кустарник: шиповник, свидина, спирея; газон, включая газон зеленого пляжа; Ландшафт участка Нового английского сада, ограниченный дорогой по дамбе вдоль р.Средней Невки, протокой, дорогой с твердым покрытием, соединяющей мост над протокой и мост между 4-ым и 5-ым Северными прудами, набивной дорогой вдоль «воздушной перспективы» К.И.Росси: закрытое пространство (массив деревьев), открытое и полуоткрытое пространство со свободной групповой и одиночной посадкой деревьев, видовой состав: сосна обыкновенная, ель обыкновенная, клен остролистный, липа мелколистная, дуб черешчатый, вяз шершавый, черемуха обыкновенная; кустарник: калина красная, свидина, бересклет, спирея; Роща Роцца - месторасположение - ограничена с северной стороны р. Большой Невкой, с северо-восточной - Собственным садом, с восточной — Масляным лугом, с южной стороны - Старым английским садом, с юго-западной стороны — Новым английским садом, с западной стороны — Западной стрелкой. Участок парка с сочетанием открытых, полуоткрытых и закрытых пространств, аллейними посадками, выраженным искусственным рельефом с дамбой вдоль берега р. Большой Невки, двумя прудами, соединенными протокой между собой, с протокой из 4-го Северного пруда в 4-ый Южный пруд, одним островом на 3-ем Северном пруду; Дороги вдоль берега р. Большой Невки по дамбе от 3-его Елагина моста до развилки на мост над протокой между 2-ым и 3-им Северными прудами: местоположение (Роцца), планировочное решение – габариты дорог, кулисные посадки вдоль широкой асфальтированной дороги, шаг посадки, видовой состав (дуб черешчатый, клен остролистный), рядовая посадка вдоль узкой дороги по вершине насыпного вала дамбы, шаг посадки, видовой состав (сосна сибирская, пихта сибирская, лиственница сибирская, европейская, клен остролистный, ясень обыкновенный); Ландшафт южного берега 3-го Северного пруда (Роцца): рядовая посадка, шаг посадки, видовой состав (яблоня с включением лиственницы), полуоткрытое пространство со свободной групповой и одиночной посадкой деревьев, видовой состав (ива белая, ломкая, яблоня, дуб черешчатый, липа мелколистная, клен остролистный, ель голубая, кустарник: спирея, свидина); Ландшафт мыса на южном берегу 3-го Северного пруда (Роцца): закрытое пространство (массив деревьев) и полуоткрытое пространство с групповыми и одиночными посадками деревьев, видовой состав (основной вид – береза повислая); Вытянутый остров на 3-ем Северном пруду: местоположение (Роцца); планировочное решение - габариты острова, закрытое и полуоткрытое пространство с групповыми и одиночными (ива белая ломкая) посадками деревьев, видовой состав (основные породы – клен остролистный, береза, ольха черная, ясень обыкновенный); Ландшафт участка Роцци, ограниченный дорогой с твердым покрытием, идущей от площади перед Конюшенным корпусом вдоль южного берега 3-его Северного пруда, дорогой пересекающей остров от 3-его Елагина моста до пристани на р.Средней Невке, и «воздушной перспективой» К.И.Росси (бывшей Центральной аллеей): рядовая посадка, шаг посадки, видовой состав (дуб черешчатый); система пейзажных ездых садово-парковых дорожек, открытое и полуоткрытое пространство со свободной групповой и одиночной посадкой деревьев, видовой состав (дуб черешчатый, липа мелколистная, клен остролистный, береза повислая, лиственница европейская, сибирская, ольха черная, кустарник: свидина, спирея, кизильник); Ландшафт «воздушной перспективы» К.И.Росси (бывшей Центральной аллеи; Роцца): система пейзажных садово-парковых дорог, открытое пространство, газон, приемы оформления газона (цветник, декоративный кустарник); Ландшафт участка Роцци, ограниченный дорогой с твердым покрытием, идущей вокруг Масляного луга, «воздушной перспективой» К.И.Росси, дорогой, идущей вдоль острова от 1-го Елагина моста, дорогой пересекающей остров от 3-его Елагина моста до пристани на р.Средней Невке: система пейзажных садово-парковых дорог, закрытое пространство (массив деревьев) в северо-восточной части, видовой состав (основные породы: береза повислая, ель, лиственница сибирская, кустарник: свидина), открытое и полуоткрытое

пространство со свободной групповой и одиночной посадкой деревьев в юго-западной части, видовой состав (липа мелколистная, дуб черешчатый, ольха черная, клен остролистный, лиственница сибирская, европейская, в том числе в круговых посадках); Дорога, пересекающая остров от 3-его Елагина моста до пристани на р. Средней Невке: местоположение, планировочное решение: габариты дороги, рядовая посадка, шаг посадки, видовой состав (липа мелколистная, дуб черешчатый, клен остролистный; кустарник: спирея); Двойная липовая аллея по дамбе вдоль берега р. Большая Невка: местоположение (от 3-его Елагина моста до моста над протокой между 4-ым и 5-ым Северными мостами); планировочное решение: габариты аллеи, рядовая посадка, шаг посадки, видовой состав (липа мелколистная, клен остролистный, ясень обыкновенный, дуб черешчатый, вяз шершавый); Ландшафт берега р. Большой Невки: открытое пространство со свободными одиночными посадками, видовой состав (ива ломкая, белая, береза повислая, липа мелколистная, ясень обыкновенный); Ландшафт северного берега 4-го Северного пруда (Роцца): рядовая посадка у линии воды в северо-западной части, шаг посадки, видовой состав (липа мелколистная, липа широколистная), полуоткрытое пространство со свободными групповыми и одиночными посадками, видовой состав (ива белая, ломкая, береза повислая, липа мелколистная, клен остролистный, свидина); Лиственничная аллея вдоль пристани с лодочной станцией на южном берегу 4-го Северного пруда: местоположение (Роцца), планировочное решение – габариты аллеи, рядовая посадка, шаг посадки, видовой состав (лиственница сибирская, лиственница европейская); Дорога вдоль южного берега 4-го Северного пруда, от лиственничной аллеи до моста над протокой: местоположение (Роцца), планировочное решение: габариты дороги, плотная аллеиная посадка, видовой состав (лиственница сибирская, европейская, липа мелколистная, широколистная, вяз шершавый); Ландшафт южного берега 4-го Северного пруда (Роцца): полуоткрытое и открытое пространство со свободной групповой и одиночной посадкой деревьев, видовой состав (вяз шершавый, липа мелколистная, ива белая, ломкая); Ландшафт участка Роцци от дороги вдоль южного берега 4-го Северного пруда до «воздушной перспективы» К.И.Росси, ограниченный с востока дорогой, пересекающей остров от 3-его Елагина моста до пристани на р. Средней Невке, с запада дорогой, идущей вдоль протоки: закрытое пространство (массив деревьев) и открытое пространство со свободной групповой и одиночной посадкой деревьев, видовой состав (липа мелколистная, широколистная, клен остролистный, лиственница сибирская, европейская, ель обыкновенная, ель голубая, береза повислая, орех маньчжурский; кустарник: спирея, свидина) Ландшафт «воздушной перспективы» К.И.Росси (бывшей Центральной аллеи; Роцца) от дороги, пересекающей остров до протоки: рядовая посадка, шаг посадки, видовой состав (ель обыкновенная, ель голубая, лиственница сибирская, европейская) групповая посадка (туя западная); Ландшафт участка Роцци от «воздушной перспективы» К.И.Росси до асфальтированной дороги, идущей к мосту над протокой: закрытое пространство (массив деревьев), полуоткрытое пространство со свободными групповыми посадками деревьев, видовой состав (клен остролистный, дуб черешчатый, липа мелколистная, широколистная, ель обыкновенная, сосна обыкновенная); Липовая аллея от поворота с моста между 4-ым и 5-ым Северными прудами до моста над протокой: местоположение (Роцца), планировочное решение – габариты аллеи, рядовая посадка, шаг посадки, видовой состав (липа мелколистная, широколистная); Западная стрелка Западная стрелка – местоположение (на западной оконечности острова, ограничиваемая береговыми линиями с северо-западной стороны р. Большой Невкой, с юго-западной – р. Средней Невкой, с востока – Рощей, с юго-востока – Новым английским садом), участок парка с преобладанием открытых пространств, с аллеями и групповыми посадками, с искусственным рельефом с насыпными дамбами вдоль береговых линий р.Большой Невки и р. Средней Невки, юго-восточной части береговой линии 5-го Северного пруда, с одним прудом, одним шлюзом, с композиционным центром – Пристань со львами. Двойная липовая аллея вдоль берега р. Большой Невки от моста между 4-ым и 5-ым Северными прудами до террасы на Западной стрелке: местоположение (западная стрелка), планировочное решение – габариты аллеи, рядовая посадка, шаг посадки, видовой состав (липа мелколистная, клен остролистный, вяз шершавый, дуб черешчатый) разделительная полоса-газон; Ландшафт берега р. Большой Невки (Западная стрелка): открытое пространство с групповыми и одиночными посадками деревьев, видовой состав (ива ломкая, белая, береза повислая, вяз шершавый, клен остролистный); Ландшафт северного берега 5-го Северного пруда (Западная стрелка): полуоткрытое пространство со свободной групповой и одиночной посадкой деревьев, видовой состав (ива белая ломкая, лиственница сибирская, европейская); Ландшафт южного берега 5-го Северного пруда (Западная стрелка): система пейзажных садово-парковых дорог, закрытое пространство (массив деревьев), открытое и полуоткрытое пространство со свободной групповой и одиночной посадкой деревьев, видовой состав (дуб черешчатый, липа мелколистная, широколистная, клен остролистный, ясень обыкновенный, вяз шершавый, ольха черная, черемуха обыкновенная ива белая, ломкая, лиственница сибирская,

европейская, ель голубая, тополь; кустарник: свидина, спирея, шиповник); Аллея, идущая вдоль р. Средней Невки к Западной стрелке: местоположение (Западная стрелка), планировочное решение – габариты аллеи, рядовая посадка, шага посадки, видовой состав (дуб черешчатый); Ландшафт берега р. Средней Невки от перешейка до Западной стрелки: система пейзажных садово-парковых дорог, закрытое пространство (массив деревьев), полуоткрытое и открытое пространство со свободной групповой посадкой деревьев, видовой состав (ива белая, ломкая, дуб черешчатый, черемуха обыкновенная; кустарник: шиповник); Ландшафт террасы Западной стрелки: местоположение, планировочное решение – габариты террасы, рядовая посадка, шага посадки, видовой состав (барбарис), открытое пространство с одиночными посадками деревьев (ива белая, ломкая); 3. Исторические садовые дороги (пешеходные и проезжие), основные аллеи Дорога вокруг Масляного луга («Каретная дорога») – местоположение (от 1 Елагина моста, разграничивая территории Масляного луга и Собственного сада с востока и севера, Старого английского сада с юга, Роши с запада); планировочное решение: трассировка габариты дороги; Дороги вдоль берега р. Средней Невки по дамбе – местоположение (от 1 Елагина моста до 2-го Елагина моста); планировочное решение: трассировка габариты дорог; характер покрытие – набивное; Дорога вдоль берега р. Средней Невки по дамбе – местоположение (от 2-го Елагина моста до дороги, пересекающей остров от 3-его Елагина моста до пристани на р. Средней Невке) планировочное решение: габариты дороги; покрытие (набивное); Дорога вдоль берега р. Средней Невки по дамбе – местоположение (от пристани на берегу р. Средней Невки до пересечения с дорогой вдоль «воздушной перспективы» К.И.Росси) планировочное решение: габариты дороги; характер, покрытие (набивное); Дороги вдоль берега р. Средней Невки по дамбе – местоположение (от перешейка Западной стрелки до террасы перед Пристанью со львами на западном мысу) планировочное решение: трассировка, габариты дороги; покрытие (набивное), конструкция; Дорога вдоль берега р. Большой Невки по дамбе – местоположение (от Павильона с гранитной пристанью до моста над протокой между 2-ым и 3-им Северными прудами); планировочное решение: трассировка, габариты дороги; (от Павильона до шлюза на 1-ом Северном пруду – набивное, от шлюза до моста над протокой между 2-ым и 3-им Северными прудами – покрытие твердое); Дороги вдоль берега р. Большой Невки по дамбе – местоположение (от 3-его Елагина моста до развилки на мост над протокой между 2-ым и 3-им Северными прудами); планировочное решение – габариты дорог; характер (узкая внешняя – пешеходная; широкая внутренняя – проезжая, пешеходная); покрытие (узкая – набивное; широкая – покрытие твердое); Двойная аллея вдоль берега р. Большой Невки по дамбе - местоположение (от 3-его Елагина моста до террасы перед пристанью со львами на западном мысу); планировочное решение – габариты дороги; характер (проезжая, пешеходная); покрытие (широкая внутренняя – твердое покрытие; узкая внешняя - набивное); Дорога вдоль острова – местоположение (от дороги вокруг Масляный луг до моста через протоку, соединяющую 4-ый Северный и 4-ый Южный пруды); планировочное решение: габариты дороги; покрытие (твердое); Дорога, идущая вдоль южного берега 3-го Северного пруда – местоположение (от площади перед Конюшненным корпусом до дороги, пересекающей остров от 3-го Елагина моста до пристани на р. Средней Невке); планировочное решение – габариты дороги; характер (проезжая, пешеходная); покрытие (твердое); Дорога, пересекающая остров - местоположение (от 3-го Елагина моста до пристани на берегу р. Средней Невки); планировочное решение – габариты дороги; покрытие (твердое); Пейзажные садово-парковые дороги с набивным покрытием во всех частях парка. Дорога вдоль берега Большой Невки от Павильона с гранитной набережной до моста между 1-ым и 2-ым Северными прудами; Дорога вдоль берега р. Большой Невки с середины 2-ого Северного пруда до развилки на мост над протокой между 2-ым и 3-им Северными прудами; Дорога по дамбе вдоль берега р. Большой Невки от 3-его Елагина моста до кортов с продолжением рядовой посадки хвойных деревьев (пихта, лиственница) Дорога широкая вдоль берега р. Большой Невки и северного берега 3-его Северного пруда от 3-го Елагина моста к мосту над протокой между 2-ым и 3-им Северными прудами; Дорога от Оранжереи к Дому садовника Бука П. вдоль западной стороны Большой площади. Дорога вдоль берега р. Средней Невки от 1-ого Елагина моста до 2-го Елагина моста; Дорога вдоль берега р. Средней Невки от 2-го Елагина моста до пристани; Дорога вдоль р. Средней Невки от пристани до шлюза на 4-ом Южном пруду; Дорога вдоль юго-восточной части берега 3-его Северного пруда; Дорога, идущая вдоль южного берега 3-го Северного пруда от площади перед Конюшненным корпусом до дороги, пересекающей остров от 3-го Елагина моста до пристани на берегу р. Средней Невки; Рядовая посадка вдоль ограды Собственного садика между Оранжереей и Кухонным корпусом; Рядовая посадка дубов под углом к «Воздушной перспективе» К.И.Росси (бывшей Центральной аллеи) от дороги, идущей поперек острова от 3-его Елагина моста до пристани на р. Средней Невке; Шпалера из лип напротив 2-го Елагина моста за бюстом С.М.Кирова; Аллейные посадки: Аллея вдоль оранжереи от Большой площади

до 1-го Северного пруда; Аллея вдоль берега р. Большой Невки от 3-его Елагина моста до Западной стрелки, аллея посадки по дамбе и по дороге вдоль пруда (липа мелколистная, дуб черешчатый); Лиственничная аллея вдоль пристани лодочной станции на южном берегу 4-го Северного пруда; Липовая аллея от поворота с моста между 4 и 5 Северными прудами до моста между 4-ым Северным прудом и протокой; Дорога, идущая поперек острова от 3-го Елагина моста до пристани на р. Средней Невке; Дорога, идущая по дамбе от шлюза на 4-ом Южном пруду, огибающая зеленый пляж с северной стороны, до пересечения с дорогой, продолжающей «воздушную перспективу» К.И.Росси; Аллея, идущая вдоль р. Средней Невки к Западной стрелке; Аллея, идущая от площади перед Конюшенинским корпусом к Дому зрителя и гоф-фурьера; Дорога вдоль «Воздушной перспективы» К.И.Росси; Система пейзажных садово-парковых дорог; 4. Внутренние визуальные связи (панорамные, перспективные виды): - перспективный вид Павильона с гранитной набережной с дороги, идущей от Оранжереи вдоль южного берега 1-го Северного пруда; - панорамный вид в сторону Западной стрелки от Елагина дворца («Воздушная перспектива» К.И.Росси); - панорамный вид в сторону Западной стрелки с площади с западной стороны Масляного луга («Воздушная перспектива» К.И.Росси); - вид Елагина дворца с дороги, идущей поперек острова с 3-го Елагина моста до пристани на р.Средней Невке; - вид Елагина дворца с дороги, пересекающей «воздушную перспективу» К.И.Росси, идущую параллельно протоке между 4-ым Северным и 4-ым Южным прудами; - вид на Западную стрелку и Финский залив с моста над протокой между 2-ым и 3-им Южными прудами; - перспективный вид моста над протокой между 4-ым и 5-ым Северными прудами с террасы на Западной стрелке; - перспективный вид на мыс южного берега 2-го Южного пруда с моста (Горбатого моста) над протокой между 2-ым и 3-им Южными прудами; - перспективный вид на мост (Горбатый мост) над протокой между 2-ым и 3-им Южными прудами с мыса южного берега 2-го Южного пруда; - перспективный вид юго-западного берега 3-его Южного пруда с моста (Горбатого моста) над протокой между 2-ым и 3-им Южными прудами; - перспективный вид «Павильона на острове» с юго-восточного берега 3-его Южного пруда; - перспективный вид моста над протокой между 3-им и 4-ым Южными прудами с северо-восточного берега 3-го Южного пруда; - перспективный вид моста (Горбатого моста) над протокой между 2-ым и 3-им Южными прудами с юго-западного берега 3-его Южного пруда; - перспективный вид северо-восточной части берега 3-го Южного пруда с моста над протокой между 3-им и 4-ым Южными прудами; - перспективный вид западного флигеля Конюшенинского корпуса с дороги, идущей с 1-го Елагина моста и огибающей Масляный луг; - перспективный вид на Фрейлинский корпус с набивной дорожки, идущей от асфальтированной дороги вдоль острова от дороги, огибающей Масляный луг; - панорамный вид на шлюз с дороги, идущей от Оранжереи вдоль южного берега 1-го Северного пруда; - панорамный вид на мост над протокой между 2-ым и 3-им Северными прудами с моста над протокой между 1-ым и 2-ым Северными прудами; - панорамный вид на мост над протокой между 1-ым и 2-ым Северными прудами и дом садовника П.Бука с моста над протокой между 2-ым и 3-им Северными прудами; - панорамный вид на мыс на северном берегу с дороги вдоль южного берега 3-го Северного пруда; - панорамный вид на остров с дороги вдоль южного берега 3-го Северного пруда; - панорамный вид на мыс на южном берегу 3-го Северного пруда с дороги вдоль южного берега 3-го Северного пруда; - панорамный вид на северный берег 3-го Северного пруда с дороги вдоль южного берега 3-го Северного пруда; - панорамный вид на мост над протокой между 3-им и 4-ым Северными прудами с дороги вдоль южного берега 3-го Северного пруда; - панорамный вид на северный берег 3-го Северного пруда с дороги, пересекающей остров с 3-го Елагина моста до пристани на р.Средней Невки; - панорамный вид на мыс южного берега 3-го Северного пруда с дороги, пересекающей остров с 3-го Елагина моста до пристани на р.Средней Невки; - панорамный вид на южный берег 3-го Северного пруда с дороги, идущей вдоль северного берега 3-го Северного пруда; - панорамный вид на остров с дороги, идущей вдоль северного берега 3-го Северного пруда; - панорамный вид на мост над протокой между 4-ым и 5-ым Северными прудами с моста над протокой между 3-им и 4-ым Северными прудами; - панорамный вид на мост над протокой между 4-ым и 5-ым Северными прудами с дороги, идущей вдоль южного берега 4-ого Северного пруда; - панорамный вид на мост над протокой между 3-им и 4-ым Северными прудами с дороги, идущей вдоль южного берега 4-ого Северного пруда; - панорамный вид на мост над протокой между 3-им и 4-ым Северными прудами с моста над протокой между 4-ым и 5-ым Северными прудами; - панорамный вид на пирс лодочной станции и аллею лиственниц с северного берега 4-го Северного пруда; - панорамный вид на мост над протокой из 4-го Северного пруда с двойной аллеи, идущей вдоль берега р. Большой Невки от 3-его Елагина моста; - панорамный вид на мост над протокой из 4-го Северного пруда с берега возле моста над протокой между 4-ым и 5-ым Северными прудами; - панорамный вид на шлюз с северо-западного берега 5-го Северного пруда; - панорамный вид на мост над протокой между 3-им и 4-ым Южными

прудами с южного берега 3-его Южного пруда; - панорамный вид на «Павильон на острове» (малом острове) 3-его Южного пруда с южного берега 3-его Южного пруда; - панорамный вид на «Павильон на острове» (малом острове) 3-его Южного пруда с моста над протокой между 3-им и 4-ым южными прудами; - панорамный вид на «Павильон на острове» (малом острове) 3-его Южного пруда с северного берега 3-его Южного пруда; - панорамный вид на малый остров и мост над протокой между 3-им и 4-ым Южными прудами с юго-восточного мыса 3-его Южного пруда; - панорамный вид на статую Геракла на мысу 4-го Южного пруда с моста над протокой между 3-им и 4-ым Южными прудами; - панорамный вид на статую Геракла с оконечности вытянутого мыса 4-го Южного пруда; - панорамный вид на западного берега 4-го Южного пруда; - панорамный вид на шлюз на 4-ом Южном пруду с моста над протокой между 3-им и 4-ым Южными прудами; - панорамный вид на шлюз на 4-ом Южном пруду с западного берега 4-го Южного пруда - панорамный вид на террасу Западной стрелки с южного мыса 5-го Северного пруда; - панорамный вид на северный берег 5-го Северного пруда с дороги вдоль р.Средней Невки; - панорамный вид на Елагин дворец, Кухонный корпус, Оранжерею и Конюшенный корпус с площади с западной стороны Масляного луга; - панорамный вид на Елагин дворец и Кухонный корпус с западной стороны Масляного луга; - панорамный вид на Елагин дворец с дороги, идущей вокруг Масляного луга; - панорамный вид на Елагин дворец с дорожки вдоль берега р. Средней Невки; - панорамный вид на Кухонный корпус и Оранжерею с юго-восточной стороны Масляного луга; - панорамный вид на Конюшенный корпус с юго-восточной стороны Масляного луга; - панорамный вид на дом садовника П.Бука с Большой площади; - панорамный вид на Павильон с гранитной пристанью с дорожки Собственного сада; 5. Основные исторические зеленые насаждения парка: Видовой состав в аллеиных посадках, группах, массивах, в круговых, солитерных и букетных посадках, включая особо ценные старовозрастные дубы и липы, а также экзоты: дуб черешчатый, ель обыкновенная, пихта сибирская, сосна обыкновенная, сосна веймутова, лиственница сибирская, лиственница европейская, туя западная, липа мелколистная, липа широколистная, клен остролистный, вяз шершавый, вяз гладкий, тополь серебристый, осина, ольха черная, береза повислая, ясень обыкновенный, сосна кедровая сибирская, орех маньчжурский, черемуха обыкновенная, ива (различных видов), бархат амурский, каштан конский, плодовые деревья (яблоня, вишня разных сортов); Кустарники в группах, живых изгородях и массивах, включая опушки видовых полян и Масляного луга: спиреи (разных видов), кизильник блестящий, шиповники (разных видов), рябинник рябинолистный, сирень обыкновенная, сирень венгерская, чубушники пушистый, чубушник венечный, карагана древовидная, жимолости обыкновенная, жимолость татарская, барбарис обыкновенный, свидины шелковистая, белая, боярышник (разных видов). Зеленые насаждения (деревья): одиночные посадки: Дуб черешчатый – солитерная посадка на поляне между 3-им Южным прудом и берегом р. Средней Невки (Старый английский сад)– местоположение, породный состав (дуб черешчатый); Единичные старовозрастные деревья на Восточной поляне Собственного сада – местоположение; породный состав (дуб черешчатый, лиственница европейская, бархат амурский (2)); Старовозрастные деревья на газоне у дорожки с северной стороны Восточной поляны Собственного сада– местоположение; породный состав (дуб черешчатый, бархат амурский (2)); Единичное старовозрастное дерево на восточном мысу у Павильона с гранитной набережной со стороны р. Большой Невки (Собственный сад) – местоположение; породный состав (дуб черешчатый); Единичное старовозрастное дерево на газоне с южной стороны 1-го Северного пруда (Собственный сад) – местоположение; породный состав (лиственница европейская); Единичные старовозрастные деревья у асфальтированной дороги с юго-западной стороны Елагина дворца – местоположение; породный состав (клен остролистный, сосна кедровая сибирская); Единичное старовозрастное дерево на поляне рядом с асфальтированной дорогой в юго-западной части Собственного сада – местоположение; породный состав (дуб черешчатый); Единичные старовозрастные деревья в северной и западной частях Масляного луга - местоположение; породный состав (клен остролистный; каштан конский (2); береза повислая, вяз шершавый);

- Распоряжение комитет по государственному контролю, использованию и охране памятников истории и культуры «Об определении предмета охраны объекта культурного наследия федерального значения "Парк", 1763 г., 1785-1796 гг., 1818-1826 гг., арх. Росси К.И., садовый мастер Буш Дж., 1932 г., арх. Катонин Е.И., входящего в состав объекта культурного наследия федерального значения «Ансамбль Елагина острова» № 10-576 от 01.12.2015 г.

13

9. Сведения о наличии зон охраны данного объекта культурного наследия с указанием номера и даты принятия органом государственной власти акта об утверждении указанных зон либо информация о расположении данного объекта культурного наследия в границах зон охраны иного объекта культурного наследия

- Закон Санкт-Петербурга «О границах объединенных зон охраны объектов культурного наследия, расположенных на территории Санкт-Петербурга, режимах использования земель и требованиях к градостроительным регламентам в границах указанных зон» № 820-7 от 19.01.2009 г.

Всего в паспорте листов

13

Уполномоченное должностное лицо органа охраны объектов культурного наследия

| | | |
|-----------------------------------|-----------------------------------------------------------------------------------|-------------------|
| Заместитель председателя КГИОП |  | Аганова Г.Р. |
| должность | подпись | инициалы, фамилия |



05 . 04 . 2021

Дата оформления паспорта
(число, месяц, год)

Приложение № 4
к охранному обязательству

Фотографическое изображение объекта культурного наследия федерального значения «Парк», расположенного по адресу: г. Санкт-Петербург, Елагин остров, дом 4, входящего в состав объекта культурного наследия федерального значения «Ансамбль Елагина острова» (фотофиксация выполнена 25.05.2021)



1. Вид со 2-го Елагина моста (дата съемки 13.05.2021 г.)



2. Масляный луг. Вид на объект культурного наследия федерального значения «Елагин дворец».



3. Масляный луг. Вид на объект культурного наследия федерального значения «Корпус конюшенный».

3



4. Собственный сад (западная граница).



5. Собственный сад, восточная поляна.



6. Старый Английский сад. Старовозрастные лиственницы в южной части.



7. Старый Английский сад. Остров 2-го Южного пруда.

5



8. Старый Английский сад. Вид на объект культурного наследия федерального значения «Павильон на острове».



9. Старый Английский сад.
Цветники в северо-восточной части от 3-го Южного пруда.



10. Новый Английский сад. Мыс 4-го Южного пруда, вид на объект культурного наследия федерального значения «Геракл Фарнезский».



11. Новый Английский сад. Зеленый пляж в юго-западной части.

7




12. Западная стрелка. Вид на 5-й Северный пруд (дата съемки 13.05.2021 г.).



13. Западная стрелка. Объект культурного наследия федерального значения «Пристань со львами».



14. Роща. Старовозрастные липы в рядовой посадке (дата съемки 13.05.2021 г.).



15. Роща. «Воздушная перспектива» К.И. Росси.



16. Роща. Рядовая посадка дуба черешчатого.



17. Роща. Вид на 3-й Северный пруд.



ПРАВИТЕЛЬСТВО САНКТ-ПЕТЕРБУРГА
КОМИТЕТ ПО ГОСУДАРСТВЕННОМУ КОНТРОЛЮ, ИСПОЛЬЗОВАНИЮ
И ОХРАНЕ ПАМЯТНИКОВ ИСТОРИИ И КУЛЬТУРЫ

РАСПОРЯЖЕНИЕ

09 НОЯ 2016

№ 40-387

**Об утверждении охранного обязательства
собственника или иного законного владельца
объекта культурного наследия федерального значения
«Парк», входящего в состав объекта культурного наследия
федерального значения «Ансамбль Елагина острова»,
включенного в единый государственный реестр объектов
культурного наследия (памятников истории и культуры)
народов Российской Федерации**

В соответствии с главой VIII Федерального закона от 25.06.2002 № 73-ФЗ «Об объектах культурного наследия (памятниках истории и культуры) народов Российской Федерации»:

1. Утвердить охранное обязательство собственника или иного законного владельца объекта культурного наследия федерального значения «Парк» (согласно постановлению Правительства РФ от 10.07.2001 № 527: Елагин остров), входящего в состав объекта культурного наследия федерального значения «Ансамбль Елагина острова» (согласно постановлению Правительства РФ от 10.07.2001 № 527: Санкт-Петербург, Елагин остров, 4), включенного в единый государственный реестр объектов культурного наследия (памятников истории и культуры) народов Российской Федерации (далее – объект), согласно приложению к настоящему распоряжению.

2. Начальнику Юридического управления КГИОП обеспечить направление копии настоящего распоряжения КГИОП с копией утвержденного охранного обязательства собственнику объекта, другим лицам, к обязанностям которых относится его исполнение, а также в орган кадастрового учета для регистрации в Едином государственном реестре прав на недвижимое имущество и сделок с ним в порядке, установленном законодательством Российской Федерации, в течение трех рабочих дней со дня утверждения охранного обязательства.

3. Начальнику отдела государственного учета объектов культурного наследия Управления государственного учета объектов культурного наследия КГИОП обеспечить направление настоящего распоряжения КГИОП с утвержденным охранным обязательством в Министерство культуры Российской Федерации для приобщения к учетному делу объекта.

4. Начальнику отдела информационно-аналитического обеспечения охраны объектов культурного наследия Управления популяризации и информационно-аналитического обеспечения охраны объектов культурного наследия КГИОП обеспечить размещение настоящего распоряжения КГИОП с утвержденным охранным обязательством на сайте КГИОП в информационно-телекоммуникационной сети «Интернет» и в локальной компьютерной сети КГИОП.

5. Контроль за выполнением настоящего распоряжения остается за заместителем председателя КГИОП - начальником Управления государственного учета объектов культурного наследия.

Первый заместитель председателя КГИОП

А.Г. Леонтьев

Приложение
к распоряжению КГИОП
от 09 ИЮН 2016 № 40-384

**ОХРАННОЕ ОБЯЗАТЕЛЬСТВО
СОБСТВЕННИКА ИЛИ ИНОГО ЗАКОННОГО ВЛАДЕЛЬЦА**

объекта культурного наследия, включенного в единый государственный реестр объектов культурного наследия (памятников истории и культуры) народов Российской Федерации

"Парк"

(указать наименование объекта культурного наследия в соответствии с правовым актом о его принятии на государственную охрану)

регистрационный номер объекта культурного наследия в едином государственном реестре объектов культурного наследия (памятников истории и культуры) народов Российской Федерации:

| | | | | | | | | | | | | | | |
|---|---|---|---|---|---|---|---|---|---|---|---|---|---|---|
| 7 | 8 | 1 | 5 | 2 | 0 | 3 | 8 | 2 | 4 | 7 | 0 | 0 | 3 | 6 |
|---|---|---|---|---|---|---|---|---|---|---|---|---|---|---|

Раздел 1. Данные об объекте культурного наследия, включенном в единый государственный реестр объектов культурного наследия (памятников истории и культуры) народов Российской Федерации

(заполняются в случае, предусмотренном п. 5 ст. 47.6 Федерального закона от 25.06.2002 N 73-ФЗ "Об объектах культурного наследия (памятниках истории и культуры) народов Российской Федерации")

Отметка о наличии или отсутствии паспорта объекта культурного наследия, включенного в единый государственный реестр объектов культурного наследия (памятников истории и культуры) народов Российской Федерации, в отношении которого утверждено охранное обязательство (далее - объект культурного наследия):

имеется отсутствует
(нужное отметить знаком "V")

При наличии паспорта объекта культурного наследия он является неотъемлемой частью охранного обязательства.

При отсутствии паспорта объекта культурного наследия в охранное обязательство вносятся следующие сведения:

1. Сведения о наименовании объекта культурного наследия:

"Парк"

2. Сведения о времени возникновения или дате создания объекта культурного наследия, датах основных изменений (перестроек) данного объекта и (или) датах связанных с ним исторических событий:

Архитектор К.И. Росси, садовый мастер Д. Буш, садовод-ботаник П. Бук. Первоначально остров носил название - Млишин. В 1760 г. являлся собственностью А.П. Мельгунова. В 1763 г. началась постройка жилых покоев, был заложен регулярный сад в восточной части острова. В 1777 г. остров перешел во владение Г.А Потемкину, а затем

- 2 -

в том же году к И.П. Елагину, получив свое название, сохранившееся до наших дней. В 1778 г. началось строительство нового усадебного дома, проводились работы по благоустройству острова, прорыты пруды и два канала, пересекавшие остров с севера на юг. В 1816 г. главным архитектором по переустройству усадьбы и благоустройству острова был назначен К.И. Росси, который преобразовал остров целиком, подчинив его единому исполнительному замыслу.

Входит в состав объекта культурного наследия федерального значения "Ансамбль Елагина острова" (согласно постановлению Правительства РФ от 10.07.2001 № 527: Санкт-Петербург, Елагин остров, 4).

3. Сведения о категории историко-культурного значения объекта культурного наследия:

федерального регионального муниципального значения
(нужное отметить знаком "V")

4. Сведения о виде объекта культурного наследия:

памятник ансамбль
(нужное отметить знаком "V")

5. Номер и дата принятия акта органа государственной власти о включении объекта культурного наследия в единый государственный реестр объектов культурного наследия (памятников истории и культуры) народов Российской Федерации:

постановление Правительства РФ № 527 от «10» июля 2001 г.

6. Сведения о местонахождении объекта культурного наследия (адрес объекта или при его отсутствии описание местоположения объекта):

Санкт-Петербург

(Субъект Российской Федерации)

Санкт-Петербург

(населенный пункт)

улица --- д. --- корп./стр. --- помещение/квартира ---

иные сведения:

Елагин остров (согласно постановлению Правительства РФ от 10.07.2001 № 527)
г.Санкт-Петербург, Елагин остров, д.4, лит.А (согласно выписке из единого государственного реестра прав на недвижимое имущество и сделок с ним от 20.04.2016 № 90-17685307)
г.Санкт-Петербург, Елагин остров, д.4, лит.Е (согласно выписке из единого государственного реестра прав на недвижимое имущество и сделок с ним от 20.04.2016 № 90-17685440)
г.Санкт-Петербург, Елагин остров, д.4, участок 3 (согласно выписке из единого государственного реестра прав на недвижимое имущество и сделок с ним от 20.04.2016

- 3 -

№ 90-17685472)
г.Санкт-Петербург, Елагин остров, д.4, участок 4 (согласно выписке из единого государственного реестра прав на недвижимое имущество и сделок с ним от 20.04.2016 № 90-17685381)
г.Санкт-Петербург, Елагин остров, д.4, участок 5 (согласно выписке из единого государственного реестра прав на недвижимое имущество и сделок с ним от 20.04.2016 № 90-17685403)
г.Санкт-Петербург, Елагин остров, д.4, участок 6 (согласно выписке из единого государственного реестра прав на недвижимое имущество и сделок с ним от 20.04.2016 № 90-17685353)
город Санкт-Петербург, уч.набережной реки Средней Невки "1-й Елагин мост- 2-й Елагин мост", лит.Б (согласно выписке из единого государственного реестра прав на недвижимое имущество и сделок с ним от 20.04.2016 № 90-17684049)
г.Санкт-Петербург, участок набережной рек Большая Невка и Средняя Невка "3-й Елагин мост - 2-й Елагин мост", лит.В (согласно выписке из единого государственного реестра прав на недвижимое имущество и сделок с ним от 20.04.2016 № 90-17682805)
город Санкт-Петербург, Петроградский район, уч.набережной реки Средней Невки "1-й Елагин мост- 2-й Елагин мост", лит.А (согласно выписке из единого государственного реестра прав на недвижимое имущество и сделок с ним от 20.04.2016 № 90-17683997)
город Санкт-Петербург, Петроградский район, уч.набережной рек Средняя Невка и Большая Невка "1-й Елагин мост - 3-й Елагин мост", литера А (согласно выписке из единого государственного реестра прав на недвижимое имущество и сделок с ним от 20.04.2016 № 90-17683946)
город Санкт-Петербург, Петроградский район, уч.набережной рек Средняя Невка и Большая Невка "1-й Елагин мост - 3-й Елагин мост", литера Б (согласно выписке из единого государственного реестра прав на недвижимое имущество и сделок с ним от 20.04.2016 № 90-17683902)
город Санкт-Петербург, Петроградский район, уч.набережной рек Большая Невка и Средняя Невка "3-й Елагин мост - 2-й Елагин мост", литера А (согласно выписке из единого государственного реестра прав на недвижимое имущество и сделок с ним от 20.04.2016 № 90-17683834)
город Санкт-Петербург, уч.набережной рек Большая Невка и Средняя Невка "3-й Елагин мост- 2-й Елагин мост", лит.Б (согласно выписке из единого государственного реестра прав на недвижимое имущество и сделок с ним от 20.04.2016 № 90-17683764)

7. Сведения о границах территории объекта культурного наследия (для объектов археологического наследия прилагается графическое отражение границ на плане земельного участка, в границах которого он располагается):

план границ территории объекта культурного наследия федерального значения "Ансамбль Елагина острова", утвержден КГИОП 16.06.2005, согласно Приложению №1 к настоящему охранному обязательству.
Природный комплекс Елагина острова является памятником природы регионального значения "Елагин остров", а территория, занятая им, особо охраняемой природной территорией регионального значения (согласно паспорту памятника природы регионального значения "Елагин остров", утвержденному постановлением Правительства Санкт-Петербурга от 26.06.2012 № 647).

8. Описание предмета охраны объекта культурного наследия:

предмет охраны объекта культурного наследия федерального значения "Парк", определенный распоряжением КГИОП от 01.12.2015 № 10-576, согласно приложению № 2

- 4 -

к настоящему охранному обязательству

9. Фотографическое (иное графическое) изображение объекта (на момент утверждения охранного обязательства):

Прилагается:

| |
|-------------------|
| 50 (пятьдесят) |
|-------------------|

 изображений,
(указать количество)

согласно приложению № 3 к настоящему охранному обязательству.

10. Сведения о наличии зон охраны данного объекта культурного наследия с указанием номера и даты принятия органом государственной власти акта об утверждении указанных зон либо информация о расположении данного объекта культурного наследия/земельного участка, в границах которого располагается объект археологического наследия, в границах зон охраны другого объекта культурного наследия:

Закон Санкт-Петербурга от 24.12.2008 № 820-7 "О границах зон охраны объектов культурного наследия на территории Санкт-Петербурга и режимах использования земель в границах указанных зон и о внесении изменений в Закон Санкт-Петербурга "О Генеральном плане Санкт-Петербурга и границах зон охраны объектов культурного наследия на территории Санкт-Петербурга"

11. Сведения о требованиях к осуществлению деятельности в границах территории объекта культурного наследия, включенного в единый государственный реестр объектов культурного наследия (памятников истории и культуры) народов Российской Федерации, об особом режиме использования земельного участка, в границах которого располагается объект археологического наследия, установленных статьей 5.1 Федерального закона от 25.06.2002 N 73-ФЗ "Об объектах культурного наследия (памятниках истории и культуры) народов Российской Федерации" (далее - Закон 73-ФЗ):

1) на территории памятника или ансамбля запрещаются строительство объектов капитального строительства и увеличение объемно-пространственных характеристик существующих на территории памятника или ансамбля объектов капитального строительства; проведение земляных, строительных, мелиоративных и иных работ, за исключением работ по сохранению объекта культурного наследия или его отдельных элементов, сохранению историко-градостроительной или природной среды объекта культурного наследия;

2) на территории памятника, ансамбля разрешается ведение хозяйственной деятельности, не противоречащей требованиям обеспечения сохранности объекта культурного наследия и позволяющей обеспечить функционирование объекта культурного наследия в современных условиях;

3) в случае нахождения памятника или ансамбля на территории достопримечательного места подлежат также выполнению требования и ограничения, установленные в соответствии со статьей 5.1 Закона 73-ФЗ, для осуществления хозяйственной деятельности на территории достопримечательного места;

4) особый режим использования земельного участка, в границах которого располагается объект археологического наследия, предусматривает возможность проведения археологических полевых работ в порядке, установленном Законом 73-ФЗ, земляных, строительных, мелиоративных, хозяйственных работ, указанных в статье 30 Закона 73-ФЗ работ по использованию лесов и иных работ при условии обеспечения сохранности объекта археологического наследия, а также обеспечения доступа граждан к указанному объекту.

- 5 -

12. Другие сведения, предусмотренные Законом 73-ФЗ:

Действие охранного обязательства прекращается со дня принятия Правительством Российской Федерации решения об исключении объекта культурного наследия из реестра.

Раздел 2. Требования к сохранению объекта культурного наследия
(заполняется в соответствии со статьей 47.2 Закона 73-ФЗ)

13. Требования к сохранению объекта культурного наследия, включенного в единый государственный реестр объектов культурного наследия (памятников истории и культуры) народов Российской Федерации, предусматривают консервацию, ремонт, реставрацию объекта культурного наследия, приспособление объекта культурного наследия для современного использования либо сочетание указанных мер.

Состав (перечень) и сроки (периодичность) проведения работ по сохранению объекта культурного наследия, в отношении которого утверждено охранное обязательство, определяются соответствующим органом охраны объектов культурного наследия:

Комитет по государственному контролю, использованию и охране памятников истории и культуры Санкт-Петербурга (далее - КГИОП)

(указать наименование органа охраны объектов культурного наследия, утвердившего охранное обязательство)

на основании акта технического состояния объекта культурного наследия, составленного в порядке, установленном пунктом 2 статьи 47.2 Закона 73-ФЗ.

14. Лицо (лица), указанное (указанные) в пункте 11 статьи 47.6 Закона 73-ФЗ, обязано (обязаны) обеспечить финансирование и организацию проведения научно-исследовательских, изыскательских, проектных работ, консервации, ремонта, реставрации и иных работ, направленных на обеспечение физической сохранности объекта культурного наследия и сохранение предмета охраны объекта культурного наследия, в порядке, установленном Законом 73-ФЗ.

В случае обнаружения при проведении работ по сохранению объекта культурного наследия объектов, обладающих признаками объекта культурного наследия, в том числе объектов археологического наследия, собственник или иной законный владелец обязан незамедлительно приостановить работы и направить в течение трех рабочих дней со дня их обнаружения заявление в письменной форме об указанных объектах в региональный орган охраны объектов культурного наследия:

КГИОП

(указать наименование соответствующего регионального органа охраны объектов культурного наследия. В случае если охранное обязательство утверждено не данным органом охраны, указать его полное наименование и почтовый адрес)

Дальнейшее взаимодействие с региональным органом охраны объектов культурного наследия собственник или иной законный владелец объекта культурного наследия обязан осуществлять в порядке, установленном статьей 36 Закона 73-ФЗ.

15. Работы по сохранению объекта культурного наследия должны организовываться собственником или иным законным владельцем объекта культурного наследия в соответствии с порядком, предусмотренным статьей 45 Закона 73-ФЗ.

- 6 -

16. Собственник (иной законный владелец) земельного участка, в границах которого расположен объект археологического наследия, обязан:

- обеспечивать неизменность внешнего облика;
- сохранять целостность, структуру объекта археологического наследия;
- организовывать и финансировать спасательные археологические полевые работы на данном объекте археологического наследия в случае, предусмотренном статьей 40, и в порядке, установленном статьей 45.1 Закона 73-ФЗ.

Раздел 3. Требования к содержанию объекта культурного наследия
(заполняется в соответствии со статьей 47.3 Закона 73-ФЗ)

17. При содержании и использовании объекта культурного наследия, включенного в единый государственный реестр объектов культурного наследия (памятников истории и культуры) народов Российской Федерации, в целях поддержания в надлежащем техническом состоянии без ухудшения физического состояния и (или) изменения предмета охраны данного объекта культурного наследия лица, указанные в пункте 11 статьи 47.6 Закона 73-ФЗ, обязаны:

1) осуществлять расходы на содержание объекта культурного наследия и поддержание его в надлежащем техническом, санитарном и противопожарном состоянии;

2) не проводить работы, изменяющие предмет охраны объекта культурного наследия либо ухудшающие условия, необходимые для сохранности объекта культурного наследия;

3) не проводить работы, изменяющие облик, объемно-планировочные и конструктивные решения и структуры, интерьер объекта культурного наследия в случае, если предмет охраны объекта культурного наследия не определен;

4) соблюдать установленные статьей 5.1 Закона 73-ФЗ требования к осуществлению деятельности в границах территории объекта культурного наследия, особый режим использования земельного участка, водного объекта или его части, в границах которых располагается объект археологического наследия;

5) не использовать объект культурного наследия (за исключением оборудованных с учетом требований противопожарной безопасности объектов культурного наследия, предназначенных либо предназначавшихся для осуществления и (или) обеспечения указанных ниже видов хозяйственной деятельности, и помещений для хранения предметов религиозного назначения, включая свечи и лампадное масло):

под склады и объекты производства взрывчатых и огнеопасных материалов, предметов и веществ, загрязняющих интерьер объекта культурного наследия, его фасад, территорию и водные объекты и (или) имеющих вредные парогазообразные и иные выделения;

под объекты производства, имеющие оборудование, оказывающее динамическое и вибрационное воздействие на конструкции объекта культурного наследия, независимо от мощности данного оборудования;

под объекты производства и лаборатории, связанные с неблагоприятным для объекта культурного наследия температурно-влажностным режимом и применением химически активных веществ;

б) незамедлительно извещать:

| |
|------|
| КИОП |
|------|

(указать наименование органа охраны объектов культурного наследия, утвердившего охранное обязательство)

обо всех известных ему повреждениях, авариях или об иных обстоятельствах, причинивших вред объекту культурного наследия, включая объект археологического наследия, земельному участку в границах территории объекта культурного наследия или угрожающих причинением такого вреда, и безотлагательно принимать меры по предотвращению дальнейшего разрушения, в том числе проводить противоаварийные работы в порядке, установленном для проведения работ по сохранению объекта

- 7 -

культурного наследия;

7) не допускать ухудшения состояния территории объекта культурного наследия, включенного в единый государственный реестр объектов культурного наследия (памятников истории и культуры) народов Российской Федерации, поддерживать территорию объекта культурного наследия в благоустроенном состоянии.

18. Собственник жилого помещения, являющегося объектом культурного наследия или частью такого объекта, обязан выполнять требования к сохранению объекта культурного наследия в части, предусматривающей обеспечение поддержания объекта культурного наследия или части объекта культурного наследия в надлежащем техническом состоянии без ухудшения физического состояния и изменения предмета охраны объекта культурного наследия.

19. В случае обнаружения при проведении работ на земельном участке в границах территории объекта культурного наследия объектов, либо на земельном участке, в границах которого располагается объект археологического наследия, объектов, обладающих признаками объекта культурного наследия, лица, указанные в пункте 11 статьи 47.6 Закона 73-ФЗ, осуществляют действия, предусмотренные подпунктом 2 пункта 3 статьи 47.2 Закона 73-ФЗ.

20. В случае если содержание или использование объекта культурного наследия, включенного в единый государственный реестр объектов культурного наследия (памятников истории и культуры) народов Российской Федерации, а также земельного участка, в границах которого располагается объект археологического наследия, может привести к ухудшению состояния данного объекта культурного наследия и (или) предмета охраны данного объекта культурного наследия, в предписании, направляемом

| |
|-------|
| КГИОП |
|-------|

(указать наименование органа охраны объектов культурного наследия, утвердившего охранное обязательство)

собственнику или иному законному владельцу объекта культурного наследия, устанавливаются следующие требования:

1) к видам хозяйственной деятельности с использованием объекта культурного наследия, включенного в реестр, земельного участка, в границах которого располагается объект археологического наследия, либо к видам хозяйственной деятельности, оказывающим воздействие на указанные объекты, в том числе ограничение хозяйственной деятельности;

2) к использованию объекта культурного наследия, включенного в реестр, земельного участка, в границах которого располагается объект археологического наследия, при осуществлении хозяйственной деятельности, предусматривающие в том числе ограничение технических и иных параметров воздействия на объект культурного наследия;

3) к благоустройству в границах территории объекта культурного наследия, включенного в реестр, земельного участка, в границах которого располагается объект археологического наследия.

Раздел 4. Требования к обеспечению доступа граждан
Российской Федерации, иностранных граждан и лиц без гражданства
к объекту культурного наследия, включенному в реестр
(заполняется в соответствии со статьей 47.4 Закона 73-ФЗ)

21. Условия доступа к объекту культурного наследия, включенному в реестр (периодичность, длительность и иные характеристики доступа), устанавливаются соответствующим органом охраны объектов культурного наследия, определенным пунктом 7 статьи 47.6 Закона 73-ФЗ, с учетом мнения собственника или иного законного владельца такого объекта, а также с учетом вида объекта культурного наследия, включенного в реестр, категории его историко-культурного значения, предмета охраны, физического состояния

- 8 -

объекта культурного наследия, требований к его сохранению, характера современного использования данного объекта культурного наследия, включенного в реестр.

Условия доступа к объектам культурного наследия, включенным в реестр, используемым в качестве жилых помещений, а также к объектам культурного наследия религиозного назначения, включенным в реестр, устанавливаются соответствующим органом охраны объектов культурного наследия по согласованию с собственниками или иными законными владельцами этих объектов культурного наследия.

При определении условий доступа к памятникам или ансамблям религиозного назначения учитываются требования к внешнему виду и поведению лиц, находящихся в границах территорий указанных объектов культурного наследия религиозного назначения, соответствующие внутренним установлениям религиозной организации, если такие установления не противоречат законодательству Российской Федерации.

В случае, если интерьер объекта культурного наследия не относится к предмету охраны объекта культурного наследия, требование к обеспечению доступа во внутренние помещения объекта культурного наследия, включенного в реестр, не может быть установлено.

Условия доступа к объектам культурного наследия, расположенным на территории Российской Федерации и предоставленным в соответствии с международными договорами Российской Федерации дипломатическим представительствам и консульским учреждениям иностранных государств в Российской Федерации, международным организациям, а также к объектам культурного наследия, находящимся в собственности иностранных государств и международных организаций, устанавливаются в соответствии с международными договорами Российской Федерации.

Физические и юридические лица, проводящие археологические полевые работы, имеют право доступа к объектам археологического наследия, археологические полевые работы на которых предусмотрены разрешением (открытым листом) на проведение археологических полевых работ. Физическим и юридическим лицам, проводящим археологические полевые работы, в целях проведения указанных работ собственниками и (или) пользователями земельных участков, в границах которых расположены объекты археологического наследия, должен быть обеспечен доступ к земельным участкам, участкам водных объектов, участкам лесного фонда, на территорию, определенную разрешением (открытым листом) на проведение археологических полевых работ.

Обеспечить доступ гражданам Российской Федерации, иностранным гражданам и лицам без гражданства к объекту культурного наследия в соответствии с внутренним распорядком, установленным собственником или иным законным владельцем объекта культурного наследия.

Раздел 5. Требования к размещению наружной рекламы на объектах культурного наследия, их территориях (заполняется в случаях, определенных подпунктом 4 пункта 2 статьи 47.6 Закона 73-ФЗ)

22. Требования к размещению наружной рекламы:

Не допускается распространение наружной рекламы на объектах культурного наследия, включенных в единый государственный реестр объектов культурного наследия (памятников истории и культуры) народов Российской Федерации, а также на их территориях, за исключением достопримечательных мест.

Запрет или ограничение распространения наружной рекламы на объектах культурного наследия, находящихся в границах достопримечательного места и включенных в единый государственный реестр объектов культурного наследия (памятников истории и культуры) народов Российской Федерации, а также требования к ее распространению устанавливаются соответствующим органом охраны объектов культурного наследия, определенным пунктом 7 статьи 47.6 Закона 73-ФЗ, и вносятся в правила землепользования и застройки, разработанные в соответствии с Градостроительным кодексом Российской Федерации.

- 9 -

Указанные требования не применяются в отношении распространения на объектах культурного наследия, их территориях наружной рекламы, содержащей исключительно информацию о проведении на объектах культурного наследия, их территориях театрально-зрелищных, культурно-просветительных и зрелищно-развлекательных мероприятий или исключительно информацию об указанных мероприятиях с одновременным упоминанием об определенном лице как о спонсоре конкретного мероприятия при условии, если такому упоминанию отведено не более чем десять процентов рекламной площади (пространства). В таком случае актом соответствующего органа охраны объектов культурного наследия устанавливаются требования к размещению наружной рекламы на данном объекте культурного наследия (либо его территории), включая место (места) ее возможного размещения, требования к внешнему виду, цветовым решениям, способам крепления.

Раздел 6. Иные обязанности лица (лиц), указанного (указанных) в пункте 11 статьи 47.6 Федерального закона от 25.06.2002 N 73-ФЗ "Об объектах культурного наследия (памятниках истории и культуры) народов Российской Федерации"

23. Для лица (лиц), указанного (указанных) в пункте 11 статьи 47.6 Закона 73-ФЗ, устанавливаются обязанности:

1) по финансированию мероприятий, обеспечивающих выполнение требований в отношении объекта культурного наследия, включенного в реестр, установленных статьями 47.2 - 47.4 Закона 73-ФЗ;

2) по соблюдению требований к осуществлению деятельности в границах территории объекта культурного наследия, включенного в реестр, либо особого режима использования земельного участка, в границах которого располагается объект археологического наследия, установленных статьей 5.1 Закона 73-ФЗ.

24. Собственник, иной законный владелец, пользователи объекта культурного наследия, земельного участка, в границах которого располагается объект археологического наследия (в случае, указанном в пункте 11 статьи 47.6 Закона 73-ФЗ), а также все лица, привлеченные ими к проведению работ по сохранению (содержанию) объекта культурного наследия, обязаны соблюдать требования, запреты и ограничения, установленные законодательством об охране объектов культурного наследия.

25. Дополнительные требования в отношении объекта культурного наследия:

1) Выполнить работы по сохранению объекта культурного наследия, определенные КГИОП на основании акта технического состояния объекта культурного наследия, составленного в порядке, установленном пунктом 2 статьи 47.2 Закона 73-ФЗ:

| № пп | Наименование работ | Сроки выполнения | Примечание |
|------|------------------------------------------------------------------------------------------------------------------------------------------------------------------------|------------------------------------------------------------------------------|------------------------------------------------------|
| 1 | На основании задания КГИОП разработать проектную документацию по сохранению объекта культурного наследия и согласовать с КГИОП. | В течение 24 месяцев со дня утверждения охранного обязательства актом КГИОП. | Масляный луг, Собственный сад, Новый английский сад. |
| 2 | Выполнить работы по сохранению объекта культурного наследия на основании письменного разрешения и задания КГИОП в соответствии с документацией, согласованной с КГИОП. | В течение 48 месяцев со дня утверждения охранного обязательства актом КГИОП. | |

2) Осуществлять размещение дополнительного оборудования и дополнительных элементов, переоборудование и переустройство на объекте культурного наследия, его

- 10 -

территории, в соответствии с порядком, установленным законодательством Российской Федерации и Санкт-Петербурга, предусматривающим получение согласования с КГИОП.

3) Не допускать уничтожения или повреждения объекта культурного наследия, а также действий, создающих угрозу уничтожения, повреждения объекта культурного наследия или причинения ему иного вреда.

4) Обеспечивать условия, препятствующие уничтожению, повреждению объекта культурного наследия или его территории со стороны третьих лиц, не являющихся собственником (законным владельцем) объекта культурного наследия или его части.

5) Проводить обследование технического состояния объекта культурного наследия и территории не реже одного раза в пять лет.

Выводы и рекомендации обследований представлять в КГИОП на согласование.

6) Исполнять требования предписаний КГИОП об устранении нарушений законодательства в области сохранения и использования объекта культурного наследия и обеспечении сохранности объекта культурного наследия в установленные в них сроки.

7) В установленном порядке обеспечивать установку на объекте культурного наследия информационных надписей и обозначений, обеспечивая их содержание, а также ремонт и восстановление в случае выявления повреждения или утраты.

8) Безвозмездно предоставлять должностным лицам КГИОП информацию и документы по вопросам охраны объекта культурного наследия (в том числе, касающуюся вопросов обеспечения сохранности и содержания объекта культурного наследия и его территории).

9) Обеспечить условия соответствия объекта культурного наследия требованиям пожарной безопасности в соответствии с действующим законодательством исходя из требований по сохранению облика, интерьера и предмета охраны объекта культурного наследия, в том числе при необходимости обеспечить разработку специальных технических условий, отражающих специфику обеспечения их пожарной безопасности и содержащих комплекс необходимых инженерно-технических и организационных мероприятий по обеспечению пожарной безопасности.

10) Собственник (иной законный владелец) объекта культурного наследия обязан беспрепятственно по предъявлению служебного удостоверения и копии приказа (распоряжения) руководителя (заместителя руководителя) КГИОП о назначении проверки, либо задания КГИОП обеспечивать доступ должностных лиц КГИОП, уполномоченных на осуществление государственного надзора за состоянием, содержанием, сохранением, использованием, популяризацией и государственной охраной объектов культурного наследия к объекту культурного наследия, для посещения и обследования используемых указанными лицами при осуществлении хозяйственной и иной деятельности территории, зданий, производственных, хозяйственных и иных нежилых помещений, строений, сооружений, являющихся объектами культурного наследия либо находящиеся в зонах охраны таких объектов, земельных участков, на которых такие объекты расположены либо которые находятся в зонах охраны таких объектов, а с согласия собственников жилые помещения, являющиеся объектами культурного наследия, в целях проведения исследований, испытаний, измерений, расследований, экспертизы и других мероприятий по контролю.

11) Направлять в КГИОП, ежегодно в срок не позднее 1 июля года, следующего за отчетным, уведомление о выполнении требований охранного обязательства.

12) Учреждениям и организациям, предоставляющим услуги населению, выполнять в соответствии с законодательством Российской Федерации требования по обеспечению доступа к объекту культурного наследия инвалидов, которые включают, в том числе, следующие условия доступности объектов культурного наследия для инвалидов:

1. обеспечение возможности самостоятельного передвижения по территории объекта культурного наследия, обеспечение возможности входа и выхода из объекта культурного наследия, в том числе с использованием кресел-колясок, специальных подъемных устройств, возможности кратковременного отдыха в сидячем положении при нахождении на объекте культурного наследия, а также надлежащее размещение оборудования и

- 11 -

носителей информации, используемых для обеспечения доступности объектов для инвалидов с учетом ограничений их жизнедеятельности;

2. дублирование текстовых сообщений голосовыми сообщениями, оснащение объекта культурного наследия знаками, выполненными рельефно-точечным шрифтом Брайля;
3. сопровождение инвалидов, имеющих стойкие расстройства функции зрения и самостоятельного передвижения;
4. обеспечение условий для ознакомления с надписями, знаками и иной текстовой и графической информацией, допуск тифлосурдопереводчика;
5. допуск собаки-проводника при наличии документа, подтверждающего специальное обучение собаки-проводника, выдаваемого в установленном порядке;
6. дублирование голосовой информации текстовой информацией, надписями и (или) световыми сигналами, допуск сурдопереводчика;
7. оказание помощи инвалидам в преодолении барьеров, мешающих ознакомлению с объектами культурного наследия (памятниками истории и культуры) народов Российской Федерации наравне с другими лицами.

Объем и содержание мер, обеспечивающих доступность для инвалидов объектов культурного наследия, определяется собственником (пользователем) объекта культурного наследия с учетом установленного порядка.

В целях обеспечения сохранности объекта культурного наследия в его исторической среде нормы установленного порядка применяются с учетом требований по сохранению объекта культурного наследия, предусмотренных Законом 73-ФЗ.

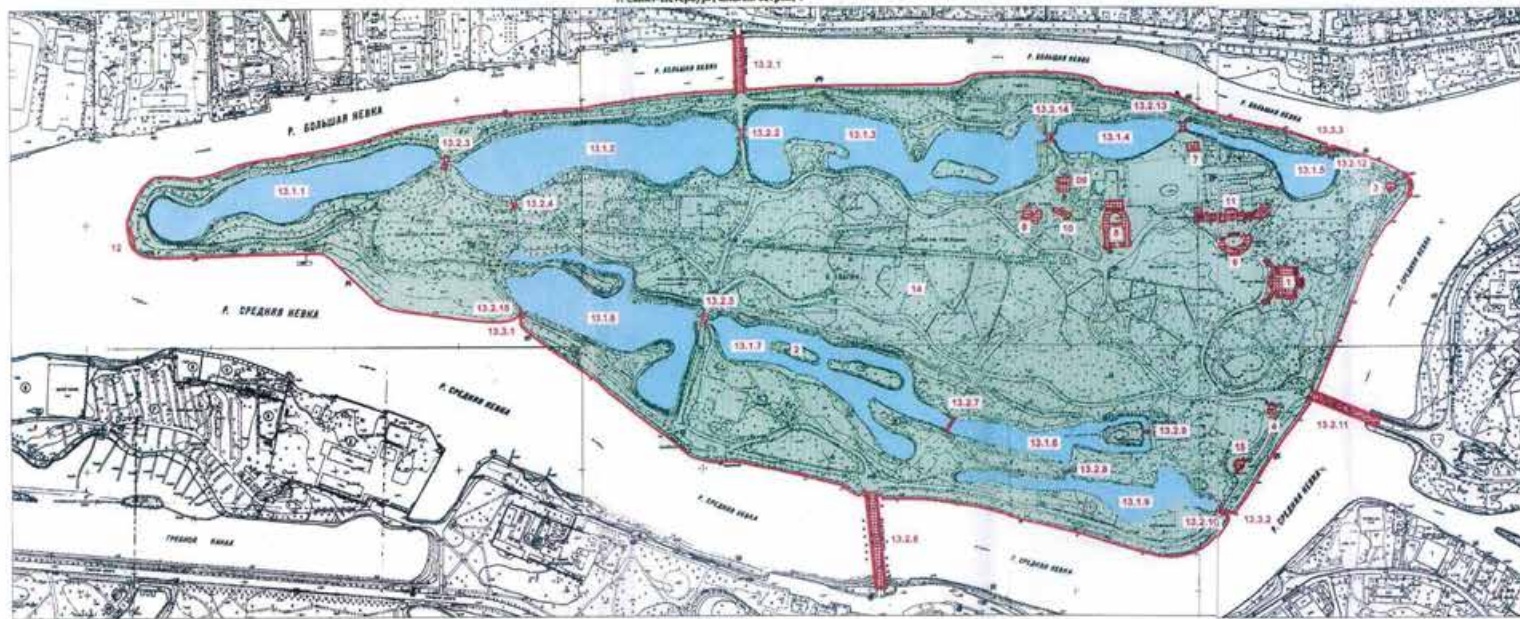
В случаях, когда обеспечение доступности для инвалидов объекта культурного наследия невозможно или может препятствовать соблюдению требований, обеспечивающих состояние сохранности и сохранение объекта культурного наследия, привести к изменению его особенностей, составляющих предмет охраны, собственником (пользователем) объекта культурного наследия предусматривается доступность объекта культурного наследия в дистанционном режиме посредством создания и развития в информационно-телекоммуникационной сети «Интернет» интернет-ресурса об объекте культурного наследия и обеспечения доступа к нему инвалидов, в том числе создание и адаптация интернет-ресурса для слабовидящих.

Приложение:

1. План границ территории объекта культурного наследия федерального значения "Ансамбль Елагина острова", утвержденный КГИОП 16.06.2005.
2. Предмет охраны объекта культурного наследия федерального значения "Парк", определенный распоряжением КГИОП от 01.12.2015 № 10-576.
3. Фотографическое изображение объекта культурного наследия.

План грани территории
объекта культурного наследия
федерального значения
"Ансамбль Елагина острова"

г. Санкт-Петербург, Елагин остров, 4



- масштаб 1:2000
- УСЛОВНЫЕ ОБОЗНАЧЕНИЯ**
- Граница объекта культурного наследия
 - Объект культурного наследия федерального значения
 - Здания и сооружения
 - Парки, сады, скверы, аллеи, бульвары, насаждения
 - Объекты гидротехники

Приложение № 1
к справочнику объектов

УТВЕРЖДАЮ:

Заместитель председателя Комитета
по государственному контролю,
надзору охранно и охране памятников
истории и культуры - начальник
управления государственного
учета памятников

(Signature)
Н. М. Корнеев
М.П.
16.06.2002

СОСТАВ ОБЪЕКТА

1. Елагин дворец - Адрес: Елагин остров, 4, литер А
2. Пансион на острове - Адрес: Елагин остров, 4, литер Р
3. Пансион с гранитной приставкой - Адрес: Елагин остров, 4, литер И
4. Гроты
5. Ковчегный корпус - Адрес: Елагин остров, 4, литер Д
6. Купальный корпус - Адрес: Елагин остров, 4, литер В
7. Дом охотника Юли П.
8. Дом смотрителя (фрейлиный)
9. Дом смотрителя и тоф-фуража
10. Кладовые (две служебные)
11. Оранжерея - Адрес: Елагин остров, 4, литер Е
12. Приставы во льдинах
13. Объекты гидротехники:
 - 13.1. Пруды (9)
 - 13.2. Мельницы (13)
 - 13.3. Шлюзы (3)
14. Парк
15. Пансион музеевский - Елагин остров, 4, литер Р

- 16* Вилья
- 17* Вилья и березняк
- 18* Вилья и роща
- 19* Скульптура "Герцог Фердинанд"
- 20* Стелла "Вилла с фонтаном"
- 21* Стелла "Памятник Ушакову"
- 22* Стелла "Дракон"
- 23* Стелла "Мемориальная доска"
- 24* Скульптура "Лавина, идущая по буму"

СОСТАВ ОБЪЕКТА




- 25* Фонтан
- 26* Ограда собственного сада (на ресторане)


* - Объекты на плане не показаны





Приложение № 2
к охранному обязательству

Приложение к распоряжению КГИОП
от 01.12.2015 № 10-576






Предмет охраны
объекта культурного наследия федерального значения
«Парк», 1763 г., 1785-1796 гг., 1818-1826 гг., арх. Росси К.И., садовый мастер Буш Дж.,
1932 г., арх. Катонин Е.И., входящего в состав объекта культурного наследия
федерального значения
«Ансамбль Елагина острова»,
расположенного по адресу: Санкт-Петербург, Елагин остров

| № п/п | Виды предмета охраны | Элементы предмета охраны | Фотографии |
|-------|---------------------------------------------------------|---------------------------------------------------------------------------------------------------------------------------------------------------------------------------------------------------------------------------------------------------------------------------------------------------------------------------------------|----------------------------------------------------------------------------------------------------------------------------------------------------------------------------------------------------------------------------------------------------------------|
| 1. | Объемно-пространственное и планировочное решение парка: | <p>- местоположение Парка на Елагином острове, включая 3 моста на остров;</p> <p>- конфигурация территории в плане (очертания береговых линий р. Большой Невки, р. Средней Невки);</p> <p>- Сочетание открытых пространств (лугов, полей, газонов, прудов, дорог, площадок), полуоткрытых и закрытых пространств (массивы, роши);</p> |    |

| | | | |
|--|--|-----------------------------------------------------------------------------------------|--------------------------------------------------------------------------------------|
| | | <p>с ландшафтными группами, аллеями и солитерными посадками деревьев и кустарников;</p> |  |
|--|--|-----------------------------------------------------------------------------------------|--------------------------------------------------------------------------------------|

| | | |
|--|---------------------------------------------------------------------------------------------------------------------------------------------------------------------------------------------------------------------------------------|-----------------------------------------------------------------------------------------------------------------------------------------------------------------------------|
| | |  |
| | с гидротехническими сооружениями (прудами, мостами, шлюзами, островами, лестничными спусками); |   |
| | с архитектурными сооружениями и зданиями (входят в состав объекта культурного наследия федерального значения «Ансамбль Елагина острова» (Постановление Правительства РФ № 527 от 10.07.2001) и имеют самостоятельный предмет охраны): | |
| | «Елагин дворец»; |  |
| | | |

| | | |
|--|------------------------------------------------------------------------|---------------------------------------------------------------------------------------|
| | <p>«Дом садовника Бука П.», в северо-восточной части парка</p> |  |
| | <p>«Дом смотрителя (фрейлинский)», в северо-восточной части парка;</p> |  |
| | <p>«Дом смотрителя и гоф-фурьера» в северо-восточной части парка;</p> |  |
| | <p>«Кладовые (дом служителей)» в северо-восточной части парка;</p> |  |
| | <p>«Корпус конюшенный» в северо-восточной части парка;</p> |  |

| | | |
|--|-----------------------------------------------------------------------------------------------------------|---------------------------------------------------------------------------------------|
| | <p>«Корпус кухонный» в северо-восточной части парка;</p> |  |
| | <p>«Оранжерея» в северо-восточной части парка;</p> |  |
| | <p>«Павильон музыкальный» в юго-восточной части парка;</p> |  |
| | <p>«Павильон с гранитной пристанью» в восточной части парка;</p> |  |
| | <p>С декоративной скульптурой: «Пристань со львами (скульптуры львов)» на Западной стрелке парка;</p> |  |

скульптура "Геракл Фарнезский", 1-я треть XIX в. (с оригинала ск. Гликона), мастерская Трискорни П., 1936 г. на мысу полуострова 4-го Южного пруда;



скульптура "Девушка, идущая по буму", 1936 г., ск. Янсон-Манизер Е.А. – кухонный дворик;



статуя "Вакх с флейтой", XIX в., ск. Гейс М., 1936 г. - у дома зрителя*;
*экспонируется в

Елагиноостровском дворце-музее



статуя "Галина Уланова",
1935-1936 гг., ск. Манизер
М.Г. - центральная аллея
парка*;
*Находится в фонде
Елагиноостровского дворца-
музея







| | | | |
|--|--|----------------------------------------------------------------------------------------------------------------------------------------------------------------------------------------------------------------------------------------------------------------------------------------------------------------------------------------------------------------------------------------------------------|----------------------------------------------------------------------------------------------------------------------------------------------------------------------------------------------------------------------------------------------------------------|
| | | <p>Статуя «Дискобол», 1935-1936гг., ск. Манизер М.Г., материал (бронза) - центральная аллея парка *</p> <p>*экспонируется во внутреннем дворике Конюшенного корпуса;</p> <p>Статуя «Метательница диска», 1935г., ск. Янсон- Манизер Е.А., материал (бронза) – центральная аллея парка*</p> <p>* экспонируется во внутреннем дворике Конюшенного корпуса;</p> |    |
|--|--|----------------------------------------------------------------------------------------------------------------------------------------------------------------------------------------------------------------------------------------------------------------------------------------------------------------------------------------------------------------------------------------------------------|----------------------------------------------------------------------------------------------------------------------------------------------------------------------------------------------------------------------------------------------------------------|





| | | | |
|--|--|----------------------------------------------------------------------------------------------------------------------------------------------------------------------------------------------------------------------------------------------------------------------------------------------------------------------------------------------------------------------------------------------------------------------------------------------------------------------|-----------------------------------------------------------------------------------------------------------------------------------------------------------------------------|
| | | <p>Ваза с барельефом – первая половина XIX в., неизвестный русский ск.; 1935г., материал (мрамор) - центральная аллея парка*; *экспонируется на лестнице при входе в Оранжерею;</p> <p>ваза с барельефом - первая половина XIX в., неизвестный русский ск.; 1935г., материал (мрамор) - центральная аллея парка*; *экспонируется на лестнице при входе в Оранжерею;</p> |  |
| | | <p>С малыми формами: - «Павильон на острове» (малом острове) 3-его Южного пруда;</p> <p>- ограждение Собственного сада – местоположение; исторические габариты, материал (металл)*;</p> <p>*утрачены ворота ограждения, сохранен фрагмент ограды;</p> <p>- столбики – колесоотбойники – местоположение (Масляный луг - по периметру с западной, северной до юго-восточной стороны; Собственный сад - вдоль дороги, разделяющей со Старым английским садом от</p> |   |

| | | |
|--|------------------------------------------------------------------------------------------------------------------------------------------------------------------------------------------------------------------------------------------------------------------------------------------------------------------------------------------------------------------------------------------------------------------------------------------------------------------------------------------------------------------------------------------------------------------------------------------------------------------------------------------------------------------------------------------------------------------------------------------------------------------------------------------------------------------------------------------------------------------------------------------------------------------------------------------------------------------------------------------------------------------------------------------------------------------------------------------------------------------------------------------------------------------------------------|---------------------------------------------------------------------------------------------------------------------------------------------------------------------------------|
| | <p>1-го Елагина моста до дворца; по периметру газона возле западного бокового фасада Оранжереи); габариты; конфигурация (круглого сечения, сужающиеся кверху, оголовок (очелье) декорирован розеткой); материал (металл);</p> <p>- чугунные фонари-торшеры (36 штук) – местоположение (на площади перед и во внутренних дворах Конюшенного корпуса; по периметру Масляного луга - с северо-западной, северной до юго-восточной стороны; перед пандусом и парадной лестницей западного фасада Елагина дворца); архитектурно-художественное решение, исторические габариты; конфигурация (основание – треугольного сечения со скошенными углами и вогнутыми широкими гранями, декорировано по широким боковым плоскостям плакетками квадратной формы с присоединенными сверху и снизу полукружиями, рельеф на плакетке – розетка, обрамленная по периметру поясом с точечным раппортом, рельеф на полукружиях в виде пальметт; стойка с тремя волотообразными контрфорсами, со стилизованными листьями аканта по внутренним ребрам; кронштейн дугообразной формы с волотным завершением; светильник подвесной четырехгранной формы, сужающейся к низу); материал ковка (металл);</p> |   |
|--|------------------------------------------------------------------------------------------------------------------------------------------------------------------------------------------------------------------------------------------------------------------------------------------------------------------------------------------------------------------------------------------------------------------------------------------------------------------------------------------------------------------------------------------------------------------------------------------------------------------------------------------------------------------------------------------------------------------------------------------------------------------------------------------------------------------------------------------------------------------------------------------------------------------------------------------------------------------------------------------------------------------------------------------------------------------------------------------------------------------------------------------------------------------------------------|---------------------------------------------------------------------------------------------------------------------------------------------------------------------------------|

| | | | |
|----|-------------------------------------------|---------------------------------------------------------------------------------------------------------------------------------------------------------------------------------------------------------------------------------------------------------------------------------------------------------------------------------------------------------------------------|------------------------------------------------------------------------------------------------------------------------------------------------------------------------------------------------------------------------------------------------------------------------|
| | | материал светильника (стекло, металл); | |
| | | Рельеф территории: слабоволнистая аккумулятивная (литориновая) терраса с дамбами (так называемыми валами) вдоль береговых линий; |  |
| 2. | Объемно-пространственная композиция парка | по ландшафтным районам: |  *схема ландшафтных районов |
| | Масляный луг | Масляный луг — местоположение - в восточной части парка перед западным фасадом Елагина дворца, ассиметричное открытое пространство с равнинным рельефом, оформлено солитерными ландшафтными посадками, с южной стороны — закрытое пространство (массив зеленых насаждений); оконтурен колесоотбойными металлическими столбиками, с западной, северной и восточной сторон. |    |




| | | | |
|-----------------|--|------------------------------------------------------------------------------------------------------------------------------------------------------------------------------------------------------------------------------------------------------------------------------------------------------------------------------------------------------------------------------------------------------------------------------------------------------------------------------------------------------------------------------------------------------------------------------------------------------------------------------------------------------|---------------------------------------------------------------------------------------|
| | | <p>Архитектурное решение: конфигурация в плане, открытый газон из луговых травянистых растений неправильной формы с одиночными и групповыми посадками деревьев с западной, северной и юго-восточной сторон (клён остролистный, каштан конский, липа мелколистная, береза, туя, яблоня); в южной части района видовой состав деревьев (дуб черешчатый, ясень обыкновенный, ель колючая, сосна обыкновенная, ольха черная, лиственница европейская (старовозрастные деревья в круговых посадках), береза повислая, вяз шершавый, клен остролистный), кустарник в группах, формирующий опушку Масляного луга: свидина, чубушник, жимолость, спирея;</p> |  |
| Собственный сад | | <p>Собственный сад - местоположение - в восточной части острова вблизи дворца, с западной стороны примыкает к Масляному лугу. Район парка с сочетанием открытых, полукрытых и закрытых пространств, с аллеями посадками вдоль берегов р. Большой Невки и р. Средней Невки, архитектурными доминантами «Елагин дворец», «Павильон с</p> |  |




| | | | |
|--|--|-----------------------------------------------------------------------------------------------------------------------------------------------------------------------------------------------------------------------------------------------------------------------------------------------------------------------------------------------------------------------------------------------------------------------------------------------------------------------------------------------------------------------------------------------------------------------------------------------------------------------------------------------------------------------------------------------------------------------------------------------------------------------------------------------------------------------------------------------------------------------------------------------------------------------------------------------|----------------------------------------------------------------------------------------------------------------------------------------------------------------------------------------------------------------------------------------------------------------|
| | | <p>гранитной пристанью», Кухонный корпус, Оранжерея, Копошенный корпус, дом садовника Бука П, дом смотрителя (фрейлинский), дом смотрителя и гоф-фурьера)</p> |  |
| | | <p>Южная части района ограничена асфальтированной дорогой, идущей от 1-го Елагина моста к Елагину дворцу. Архитектурно- планировочное решение южной части района сочетает открытые и полуоткрытые пространства, планировка пейзажная дробная, круговая, видовой состав разнообразен (дуб черешчатый, липа мелколистная (сердцевидная), клен остролистный, клен пенсильванский, клен полевой (паклен), каштан конский, сосна кедровая сибирская, лиственница сибирская, береза повислая, ясень обыкновенный, яблони разных сортов (в том числе яблоня Недзвецкого), ель колочая, туя западная (сохранились отдельные букетные посадки туи), багряник японский, черемуха обыкновенная, кустарник: сирень, кизильник блестящий, спирея разных видов, шиповник, малиноклен, горец, свидина, чубушник;</p> |    |

| | | | |
|--|--|--------------------------------------------------------------------------------------------------------------------------------------------------------------------|----------------------------------------------------------------------------------------------------------------------------------------------------------------------------|
| | | |   |
| | | Восточная часть района - открытая поляна с одиночными дубами на газоне между восточным фасадом дворца и берегом р. Средней Невки. |  |
| | | У восточного фасада Елагина дворца имеются кулисы из деревьев и кустов, видовой состав: яблоня Недзведского, бархат амурский, клен остролистный, чубушник, сирень; |  |

| | | | |
|--|--|----------------------------------------------------------------------------------------------------------------------------------------------------------------------------------------------------------------------------------------------------------------------------------------------------------------------------------------------------------------------------------------------------------------------------------------------------------------------------------------------------------------------------------------------------------------------------------------------------------------------------------------------------------------------------------------------------------------------------|----------------------------------------------------------------------------------------------------------------------------------------------------------------------------------------------------------------------------------------------------------------|
| | | |  |
| | | <p>Северная и северо-восточная часть района Собственного сада имеет ландшафтную планировку с регулярными элементами. Дорожная сеть ориентирована на Павильон с гранитной пристанью. К западному фасаду этого павильона примыкает открытая поляна прямоугольной формы, с восточной стороны павильона имеется набивная площадка, которую оформляют кулисы из рядовой посадки лиственниц и отдельных старовозрастных дубов. Западнее дороги вдоль берега Средней Невки расположен сомкнутый массив деревьев, видовой состав: клён остролистный, лиственница европейская, липа мелколистная, липа широколистная, вяз шершавый, вяз гладкий, дуб черешчатый, ясень обыкновенный, орех маньчжурский, ольха черная, черёмуха.</p> |    |




| | | | |
|--|--|-------------------------------------------------------------------------------------------------------------------------------------------------------------------------------------------------------------------------------------------------------------------------------------------|---------------------------------------------------------------------------------------|
| | | <p>Ландшафт между дорогой и берегом р. Средней Невки от Восточной Поляны до Павильона с гранитной пристанью: полуоткрытое пространство со свободными групповыми посадками деревьев, видовой состав (клен остролистный, лиственница европейская, липа, ясень обыкновенный);</p> |  |
| | | <p>Ландшафт вдоль берега р. Большая Невка от Павильона с гранитной пристанью до шлюза-регулятора на 1-ом Северном пруду: полуоткрытое пространство со свободными групповыми посадками деревьев, видовой состав (вяз шершавый, клен остролистный, липа широколистная, дуб черешчатый);</p> |  |
| | | <p>Дорога вдоль берега Большой Невки от шлюза-регулятора на 1-ом Северном пруду до моста между 1-ым и 2-ым Северными прудами, планировочные решения – габариты дороги, зеленые насаждения в виде кулис, шаг посадки, видовой состав (клен остролистный, липа мелколистная, дуб</p> |  |





| | | | |
|--|--|--------------------------------------------------------------------------------------------------------------------------------------------------------------------------------------------------------------------------------------------------------------------------------------------------------------------------------------------------------------------------------------------------------------|---------------------------------------------------------------------------------------|
| | | <p>черешчатый, вяз шершавый);</p> <p>Ландшафт вдоль дороги по берегу р. Большая Невка: открытое и полуоткрытое пространство с групповыми и одиночными деревьями, видовой состав: ель колочая, клен остролистный, туя западная, дуб черешчатый, липа мелколистная; кустарник: свидина ;</p> |  |
| | | <p>Ландшафт от набивной дороги, идущей с южной и восточной сторон 1-го Северного пруда до береговой линии пруда: полуоткрытое пространство со свободными групповыми и одиночными посадками деревьев, видовой состав (вяз шершавый, дуб черешчатый, липа мелколистная, ива белая);</p> |  |
| | | <p>Ландшафт южного берега 1-го Северного пруда от моста над протокой между 1-ым и 2-ым Северными прудами, домом садовника П.Бука до расширения пруда в восточной части: полуоткрытое пространство со свободными групповыми и одиночными посадками деревьев, видовой состав (тополь серебристый, клен остролистный, липа мелколистная, липа широколистная, туя, ива ломкая; кустарник: шиповник, спирея);</p> |  |
| | | <p>Дорога вдоль берега р. Большой Невки от моста над протокой между 1-ым и 2-ым Северными прудами до развилки на мост над протокой между 2-ым и 3-им</p> | |

| | | | |
|--|--|--------------------------------------------------------------------------------------------------------------------------------------------------------------------------------------------------------------------------------------------------------------------------------------------------------------------------------------------------------------------------------------------------------------------------------------------------------------------------------------------------------------------------------------------------------------------------------------------------------------------------------------------------------------------------------------------------------------------------------------------------------------------------------------------------------|-----------------------------------------------------------------------------------------------------------------------------------------------------------------------------------------------------------------------------------------------------------------------------------------------------------------------------------------------------|
| | | <p>Северными прудами: местоположение, планировочное решение – габариты, шаг рядовой посадки, видовой состав (липа мелколистная, широколистная, европейская);</p> <p>Ландшафт берега р. Большой Невки: открытое и полуоткрытое пространство с групповыми и одиночными деревьями, видовой состав (ива белая, ломкая, пихта сибирская, дуб черешчатый, липа мелколистная, липа широколистная, клен остролистный, ясень обыкновенный, вяз шершавый, ольха черная, кустарник снежноягодник приречный, спирея);</p> <p>Ландшафт северного берега 2 –го Северного пруда: закрытое пространство (массив деревьев) и полуоткрытое пространство со свободной групповой посадкой деревьев в западной части берега, видовой состав (клен остролистный, дуб черешчатый, липа мелколистная, ясень обыкновенный);</p> |     |
| | | <p>Ландшафт южного берега 2-го Северного пруда: полуоткрытое пространство с групповыми посадками деревьев, видовой состав (клен остролистный, вяз шершавый, дуб черешчатый, липа мелколистная, ясень обыкновенный, ольха черная, кустарники: сирень, спирея, свидина);</p> |  |

| | | | |
|--|--|------------------------------------------------------------------------------------------------------------------------------------------------------------------------------------------------------------------------------------------------------------------------------------------------------------------------------------------------------------------------------------------------------------------------------------------------------------------------------------------------------------------------------------------------------------------------------------------------------------------------------------------------------------------------------------------------------------------------------------------------------------------------|-----------------------------------------------------------------------------------------------------------------------------------------------------------------------------|
| | | |  |
| | | <p>Ландшафт участка с западной стороны Дома смотрителя и гоф-фурьера, с северной стороны Фрейлинского корпуса до пересечения набивной дорожки вдоль юго-восточной стороны берега 3-его Северного пруда с асфальтированной дорогой, идущей от площади перед Коношенным корпусом вдоль южного берега 3-его Северного пруда:</p> <p>полуоткрытое пространство с групповыми и одиночными посадками деревьев, видовой состав (дуб черешчатый, клен остролистный, липа мелколистная, ясень обыкновенный, вяз шершавый, ольха черная, береза повислая, черемуха обыкновенная, боярышник колючий, черемуха обыкновенная, барбарис обыкновенный, спирея), открытое пространство – газон, приемы оформления газона (цветник с северо-западной стороны Фрейлинского корпуса);</p> |   |
| | | <p>Ландшафт перед южным фасадом Фрейлинского корпуса до асфальтированной дороги: местоположение, открытое и полуоткрытое пространство с групповыми и одиночными деревьями, видовой состав (клен остролистный, береза повислая, ясень обыкновенный, черемуха обыкновенная, вишня,</p> |  |





| | | | |
|--|--|--------------------------------------------------------------------------------------------------------------------------------------------------------------------------------------------------------------------------------------------------------------------------------------------------------------------------------------------------------------------------------------------------------------------------------------------------------------------------------------------------------------------------------------------------------------------------------------------------------------------------------------------------------------------------------------------------------------------------------------------------------------------------------------------------------------------------------------------------------------------------------------------------------------------------------------------------------------------------------------------------------------|---------------------------------------------------------------------------------------------------------------------------------------------------------------------------------------------------------------------------------------------------------------|
| | | кустарник: спирея, сирень), газон (мавританский). | |
| | | <p>Аллея, идущая от площади перед Конюшенным корпусом к Дому смотрителя и гоф-фурьера: местоположение, планировочное решение – габариты аллеи, шаг посадки, видовой состав (основная порода - липа мелколистная, липа широколистная, кустарник: спирея);</p> <p>Ландшафт между аллеей и Конюшенным корпусом: местоположение, планировочное решение – габариты газона, пейзажная садово-парковая дорожка, приемы оформления газона (цветники, одиночные деревья);</p> <p>Ландшафт между аллеей, зданиями: Кладовых (домом служителей), Фрейлинским корпусом и асфальтированной дорогой, идущей от площади перед Конюшенным корпусом к 3-ему Елагину мосту вдоль южного берега 3-го Северного пруда: закрытое пространство (массив деревьев) и полуоткрытое пространство в восточной части; с групповыми и одиночными деревьями в западной части перед Фрейлинским корпусом, видовой состав (дуб черешчатый, клен остролистный, береза повислая, вяз шершавый, ольха черная, черемуха, кустарник: спирея);</p> |    |




| | | | |
|--|--|----------------------------------------------------------------------------------------------------------------------------------------------------------------------------------------------------------------------------------------------------------------------------------------------------------------------------------------------------------------------------------------------------------------------|---------------------------------------------------------------------------------------|
| | | <p>Ландшафт со стороны восточного фасада Коношленного корпуса: полуоткрытое пространство с газонами и со свободными групповыми и одиночными посадками деревьев, видовой состав (дуб черешчатый, липа мелколистная, липа широколистная, клен остролистный), газон, приемы оформления газона (цветники, одиночные деревья);</p> |  |
| | | <p>Ландшафт с западной стороны Большой площади: открытое пространство с рядовой посадкой деревьев, шаг посадки, видовой состав (вяз шершавый), газон;</p> <p>Ландшафт с южной стороны Большой площади: открытое и полуоткрытое пространство с рядовой посадкой деревьев, шаг посадки, видовой состав (липа мелколистная, липа широколистная, ясень обыкновенный) рядовой посадкой кустарника (кизильник), газон;</p> |  |
| | | <p>Дорога от Оранжереи к Дому садовника П.Бука с восточной стороны Большой площади: местоположение, планировочное решение – габариты дороги, рядовая посадка, шаг посадки, видовой состав (вяз шершавый);</p> |  |

| | | | |
|--|--|------------------------------------------------------------------------------------------------------------------------------------------------------------------------------------------------------------------------------------------------------------------------------------------------------------------------------------------------------------------------------------------------------------------------|------------------------------------------------------------------------------------------------------------------------------------------------------------------------------------------------------------------------------------------------------------------|
| | | <p>Ландшафт с северной стороны Большой площади до берега 2-го Северного пруда: закрытое пространство (массив деревьев) и полукрытое пространство с групповой посадкой деревьев, видовой состав (дуб черешчатый, липа мелколистная, липа широколистная, клен остролистный, ясень обыкновенный, вяз шершавый, ольха черная);</p> |  |
| | | <p>Аллея вдоль Оранжереи от Большой площади до 1-го Северного пруда: местоположение, планировочное решение – габариты аллеи, шаг посадки, видовой состав (основная порода – липа мелколистная);</p> <p>Ландшафт между аллеей и зданием Оранжереи: открытое пространство в виде газонов, форма газонов – прямоугольная, приемы оформления – одиночные деревья, видовой состав (береза повислая, клен остролистный);</p> |    |

| | | |
|-----------------------|--------------------------------------------------------------------------------------------------------------------------------------------------------------------------------------------------------------------------------------------------------------------------------------------------------------------------------------------------------------------------------------------------------------------------------------------------------------------------------------------------|----------------------------------------------------------------------------------------------------------------------------------------------------------------------------------------------------------------------------------------------------------------------|
| | <p>Ландшафт между аллеей и зданием ИТК: открытое пространство в виде газона, форма газона – прямоугольная, приемы оформления – одиночные деревья в восточной части, видовой состав (береза повислая) кустарник спирея;</p> |  |
| | <p>Ландшафт Малого между Оранжереей и Кухонным корпусом (малого собственного сада): местоположение, планировочное решение - габариты, рядовая посадка вдоль ограды со стороны Масляного луга, видовой состав (липа мелколистная, широколистная), полуоткрытое пространство с групповой и одиночной посадкой деревьев, видовой состав (ель голубая, туя западная, клен остролистный), газон, приемы оформления газона (цветник (розарий), декоративные кустарники: чубушник, сирень, спирея);</p> |    |
| | <p>Ландшафт со стороны западного бокового фасада Оранжереи: полуоткрытое пространство в виде газона, форма газона – трапециевидная, приемы оформления газона (цветники с одиночными деревьями по периметру со стороны дорог), видовой состав (липа мелколистная);</p> |  |
| Старый английский сад | <p>Старый английский сад – местоположение – в юго-восточной и южной частях Парка, с южной стороны ограничен береговой линией</p> |  |

| | | | |
|--|--|-----------------------------------------------------------------------------------------------------------------------------------------------------------------------------------------------------------------------------------------------------------------------------------------------------------------------------------------------------------------------------------------------------------------------------------------------------------------------------------------------------------------------------------------------------------------------------------------------|-----------------------------------------------------------------------------------------------------------------------------------------------------------------------------|
| | | <p>р. Средней Невки. Участок парка с сочетанием открытых, полукрытых и закрытых пространств, рядовыми посадками вдоль берега р. Средней Невки, северных берегов 1-го, 2-го и 3-го Южных прудов, выраженным искусственным рельефом с дамбами (насыпными валами) вдоль береговых линий: р. Средней Невки и северных берегов трех прудов, соединенных тремя протоками, одним шлюзом, пристанью на берегу р.Средней Невки, архитектурными доминантами «Павильоном музыкальным», «Гауптвахтой»(*горел, разобран), «Павильоном на острове» (на малом острове 3-го Южного пруда);</p> |   |
| | | <p>Ландшафт участка Старого английского сада, ограниченного дорогами вдоль берега р. Средней Невки и асфальтированной дорогой вдоль острова, идущей от дороги, огибающей Масляный луг, до дорожки, идущей вдоль восточных берегов 1-го и 2-го Южных прудов, система пейзажных садово-парковых дорог; закрытое пространство (массив деревьев) в северной и восточной частях, открытое и полукрытое пространство со свободными групповыми и одиночными посадками деревьев, видовой состав (дуб черешчатый, липа мелколистная, широколистная, береза повислая, лиственница европейская, клен</p> |   |

| | | | |
|--|--|--------------------------------------------------------------------------------------------------------------------------------------------------------------------------------------------------------------------------------------------------------------------------------------------------------------------------------------------------------------------------------------------------------------------------------------------------------------------------------------------------------|-----------------------------------------------------------------------------------------------------------------------------------------------------------------------------|
| | | <p>остролистный, ясень обыкновенный, ольха черная, вяз шершавый, орех маньчжурский, ива белая; кустарник: сирень обыкновенная, свидина шелковистая, спирея дубровколистная, бересклет европейский, снежноягодник приречный);</p> |  |
| | | <p>Ландшафт участка Старого английского сада между дорогами вдоль берега р. Средней Невки и южным берегом 1-го Южного пруда открытое и полукрытое пространство со свободными групповыми и одиночными посадками деревьев, видовой состав (дуб черешчатый, липа мелколистная, клен остролистный, ясень обыкновенный, ольха черная, вяз шершавый, береза повислая, тополь, ива белая; кустарник: сирень обыкновенная, свидина шелковистая, снежноягодник приречный, кизильник);</p> |   |
| | | <p>Дороги вдоль берега р. Средней Невки по дамбе (насыпному валу) – местоположение (от 1 Елагина моста до 2-го Елагина моста, Старый английский сад); планировочное решение – габариты дорог; рядовые посадки, шаг посадки, видовой состав (вдоль узкой дорожки с внешней стороны: лиственница сибирская, лиственница европейская, вдоль широкой дороги со стороны парка: дуб черешчатый; кустарник: спирея);</p> <p>Ландшафт берега р. Средней Невки от 1-го Елагина моста до 2-го Елагина моста:</p> |  |




| | | | |
|--|--|----------------------------------------------------------------------------------------------------------------------------------------------------------------------------------------------------------------------------------------------------------------------------------------------------------------------------------------------------------------------------------------------------------------------------------------------------------------------------------------------------------------------------------------------------------------------------------------------------------------------------------------|---------------------------------------------------------------------------------------|
| | | <p>открытое пространство с групповыми и одиночными посадками, видовой состав (лиственница европейская, ива белая; кустарник: шиповник, спирея);</p> |  |
| | | <p>Ландшафт участка Старого английского сада, ограниченного дорожкой, проходящей с восточной стороны 1-го и 2-го Южных прудов, северным берегом 1-го Южного пруда и южным берегом 2-го Южного пруда, протокой между ними с западной: система пейзажных садово-парковых дорожек, закрытое пространство (массив деревьев) и полуоткрытое пространство со свободными групповыми и одиночными посадками деревьев, видовой состав (лиственница европейская, дуб черешчатый, липа мелколистная, клен остролистный, береза повислая, ель голубая, ива белая, сосна обыкновенная, кустарник: свидина шелковистая, спирея дубровколистная);</p> |  |
| | | <p>Ландшафт участка Старого английского сада, ограниченного протокой между 1-ым и 2-ым Южными прудами, северным берегом 1-го Южного пруда и южным берегом 2-го Южного пруда, набивной дорогой, идущей от 2-го Елагина моста к мосту между 2-ым и 3-им Южными прудами: система пейзажных садово-парковых дорожек, рядовая посадка вдоль набивной дорожки, шаг посадки, видовой состав</p> |  |



| | | | |
|--|--|-------------------------------------------------------------------------------------------------------------------------------------------------------------------------------------------------------------------------------------------------------------------------------------------------------------------------------------------------------------------------------------------------------------------------------------------------------------------------------------------------------------------------------------------------------------------------------------------------------------------------------------------------------------------------------------------------------------------------------------------------------------------|--------------------------------------------------------------------------------------|
| | | <p>(липа мелколистная), полукрытое пространство со свободными групповыми и одиночными посадками деревьев, видовой состав (липа мелколистная, клен остролистный, береза повислая, лиственница сибирская, ольха черная, вяз шершавый, ель голубая, дуб красный, туя западная, кустарник: свидина шелковистая, спирея дубровколистная, чубушники, пушистый, обыкновенный, лох серебристый); газон, приемы оформления газона (цветник, альпийская горка – в западной части участка);</p> |  |
| | | <p>Ландшафт участка Старого английского сада между северным берегом 2-го Южного пруда и асфальтированной дорогой, идущей от 1-го Елагина моста вдоль острова: система пейзажных садово-парковых дорог, рядовая посадка по вершине дамбы (земляного вала), шаг посадки, видовой состав (липа мелколистная), закрытое пространство (массив деревьев) и полукрытое пространство со свободными групповыми и одиночными посадками деревьев, видовой состав: дуб черешчатый, липа мелколистная, клен остролистный, лиственница европейская, ясень обыкновенный, ольха черная, береза повислая, вяз шершавый, кустарник: свидина шелковистая, свидина белая;</p> |  |
| | | <p>Трапециевидный остров на 2-ом Южном пруду, соединенный мостом: местоположение; планировочное решение -</p> | |

| | | | |
|--|--|----------------------------------------------------------------------------------------------------------------------------------------------------------------------------------------------------------------------------------------------------------------------------------------------------------------------------------------------------------------------------------------------------------------------------------------------------------------------------------------------------------------------------------------------------------------------|---------------------------------------------------------------------------------------|
| | | <p>габариты острова, полуоткрытое пространство с групповыми посадками деревьев и кустарников вдоль береговой линии, видовой состав: дуб черешчатый, клен остролистный, липа сердцевидная, ясень обыкновенный, вяз шершавый, ольха черная, берёза повислая; кустарник: спирея, свидина;</p> |  |
| | | <p>Ландшафт участка Старого английского сада напротив 2-го Елагина моста: рядовая посадка липы мелколистной (шаг посадки, видовой состав), полуоткрытое пространство с групповой посадкой деревьев, видовой состав: липа мелколистная, клен остролистный, дуб черешчатый; кустарник: сирень.</p> |  |
| | | <p>Ландшафт вдоль берега р.Средней Невки по дамбе: местоположение (от 2-го Елагина моста до пристани; Старый английский сад), планировочное решение: габариты дороги; рядовая посадка, шаг посадки, видовой состав (дуб черешчатый, липа мелколистная, ясень обыкновенный, клен остролистный, лиственница сибирская);</p> <p>Ландшафт берега р. Средней Невки от 2-го Елагина моста до пристани: открытое и полуоткрытое пространство с групповыми и одиночными посадками деревьев, видовой состав: дуб черешчатый, липа мелколистная, вяз шершавый, лиственница</p> |  |

| | | | |
|--|--|-------------------------------------------------------------------------------------------------------------------------------------------------------------------------------------------------------------------------------------------------------------------------------------------------------------------------------------------------------------------------------------------------------------------------------------------------------------------------------------------------------------------------------------------------------------------------------------------------------------------------------------------------------------------------------------------------------------------------------------------------------------------------------------------------|---------------------------------------------------------------------------------------|
| | | сибирская, клен остролистный; кустарник: шиповник; | |
| | | <p>Ландшафт участка Старого английского сада между дорогой вдоль берега р.Средней Невки и южного берега 3-го Южного пруда: закрытое пространство(массив деревьев) в южной части (лиственница сибирская, европейская), юго-западной части (смешанные широколиственные породы), открытое и полукрытое пространство с групповыми и одиночными деревьями в северной и восточной частях, видовой состав: лиственница сибирская, дуб черешчатый, липа мелколистная, широколиственная, клен остролистный, ясень обыкновенный, береза повислая, вяз шершавый, ива белая, ломкая; кустарник: сирень обыкновенная, свидина, рябинник рябинолистный, спирея, шиповник морщинистый; открытый газон с солитерным дубом, приемы оформления газона (цветник, декоративные кустарники, одиночные деревья.);</p> |  |
| | | <p>Ландшафт северо-восточного берега 3-го Южного пруда (Старый английский сад): открытое и полукрытое пространство со свободными посадками деревьев, видовой состав (липа мелколистная, клен остролистный, туя западная, ива белая) газон, приемы оформления газона (цветник, альпийская горка, декоративный кустарник, одиночные деревья);</p> |  |



| | | | |
|--|--|-------------------------------------------------------------------------------------------------------------------------------------------------------------------------------------------------------------------------------------------------------------------------------------------------------------------------------------------------------------------------------------------------------------------------------------------------------------------------------------------------------------------------------------------------------------------------------------------------------------------------------------------------------------------------------------------------------------------------------------------------------------------------------------------------------------------------------------------------------------------------------------------------------------------------------------------------|------------------------------------------------------------------------------------------------------------------------------------------------------------------------------------------------------------------------------------------------------------------------------------------------------------------------------------------------------|
| | | |  |
| | | <p>Дорога по дамбе вдоль северного берега 3-го Южного пруда: местоположение (Старый английский сад), планировочное решение: габариты дороги, зеленые насаждения в виде кулис, видовой состав (липа мелколистная, клен остролистный, дуб черешчатый, ольха черная, кустарник: спирея дубровколистная);</p> <p>Ландшафт северного берега 3-го Южного пруда (Старый английский сад): полуоткрытое пространство со свободными групповыми и одиночными посадками деревьев, видовой состав (липа мелколистная, туя западная, клен остролистный, ясень обыкновенный);</p> <p>Ландшафт между дорогой по дамбе (насыпному валу) вдоль северного берега 3-го Южного пруда и асфальтированной дорогой, идущей вдоль острова от дороги, огибающей Масляный луг (Старый английский сад): полуоткрытое пространство со свободными групповыми и одиночными деревьями, видовой состав (липа мелколистная, дуб черешчатый, ольха черная, клен остролистный);</p> |     |



| | | | |
|----------------------|--|---------------------------------------------------------------------------------------------------------------------------------------------------------------------------------------------------------------------------------------------------------------------------------------------------------------------------------------------------------------------------------------------|---------------------------------------------------------------------------------------|
| | | <p>Большой вытянутый остров на 3-ем Южном пруду: местоположение (Старый английский сад); планировочное решение - габариты острова, закрытое пространство с групповыми посадками, видовой состав (клён остролистный, липа мелколистная, сосна обыкновенная, сосна веймутова, ясень обыкновенный, лиственница, пихта, ель, бархат амурский, ива белая, ломкая); кустарник: свидина белая;</p> |  |
| | | <p>Малый остров на 3-ем Южном пруду: местоположение (Старый английский сад); планировочное решение: габариты острова, полуоткрытые и закрытые пространства с групповыми посадками, видовой состав: клён остролистный, берёза повислая, ольха черная, ясень обыкновенный, лиственница, ива белая, ломкая; кустарник: свидина белая;</p> |  |
| Новый английский сад | | <p>Новый английский сад – местоположение - в юго-западной части парка, вдоль береговой линии р. Средней Невки, с севера граничит с Рощей, с северо-востока – со Старым английским садом, на западе и северо-западе с Западной стрелкой; с сочетанием открытых, полуоткрытых и закрытых пространств, аллеями посадками вдоль берега</p> |  |







| | | | |
|--|--|-----------------------------------------------------------------------------------------------------------------------------------------------------------------------------------------------------------------------------------------------------------------------------------------------------------------------------------------------------------------------------------------------------------------------------------------------------------------------------------------------------------------------------------------------------------------------------------------------------------------------------------------------|---------------------------------------------------------------------------------------|
| | | <p>р.Средней Невки, выраженным искусственным рельефом с насыпной дамбами вдоль береговой линии р. Средней Невки и с пологим берегом в юго-западной стороне;</p> |  |
| | | <p>Ландшафт дороги вдоль берега р.Средней Невки по дамбе – местоположение (от пристани до шлюза на 4-ом Южном пруду и р.Средней Невке); местоположение (Новый английский сад), планировочное решение – габариты дороги, рядовая посадка, шаг посадки, видовой состав (дуб черешчатый, липа мелколистная, липа широколистная, клен остролистный, ясень обыкновенный, вяз шершавый);</p> <p>Ландшафт берега р. Средней Невки (Новый английский сад): открытое пространство со свободными групповыми и одиночными посадками деревьев, видовой состав (дуб черешчатый, ясень обыкновенный, липа мелколистная), кустарник: кизильник, шиповник</p> |  |





| | | | |
|--|--|----------------------------------------------------------------------------------------------------------------------------------------------------------------------------------------------------------------------------------------------------------------------------------------------------------------------------------------------------------------------------------------------------------------------------------|--------------------------------------------------------------------------------------------------------------------------------------------------------------------------------------------------------------------------------------------------------------|
| | | <p>Ландшафт южного мыса на 4-ом Южном пруду со ст. Геракла (Новый английский сад): система пейзажных садово-парковых дорог, рядовая посадка деревьев, шаг посадки, видовой состав: лиственница сибирская, дуб черешчатый; открытое и закрытое пространство (массив деревьев), видовой состав: лиственница сибирская, ель обыкновенная, пихта сибирская, бархат амурский, ольха черная, клен остролистный; кустарник: спирея;</p> |    |
| | | <p>Ландшафт южного берега 4-го Южного пруда (Новый английский сад): закрытое пространство (массив деревьев) и полуоткрытое пространство со свободной групповой и одиночной посадкой деревьев, видовой состав: липа мелколистная, широколистная, дуб черешчатый, клен остролистный, ясень обыкновенный, лиственница сибирская, ива белая, ломкая;</p> |  |
| | | <p>Ландшафт вытянутого мыса 4-го Южного пруда (Новый английский сад): система пейзажных садово-парковых дорог, закрытое</p> | |

| | | | |
|--|--|--------------------------------------------------------------------------------------------------------------------------------------------------------------------------------------------------------------------------------------------------------------------------------------------------------------------------------------------------------------------------------------------------------------------------------------------------------------------------------------------------------------------------------------------------------------|--------------------------------------------------------------------------------------|
| | | <p>пространство (массив деревьев) и полукрытое пространство со свободной групповой и одиночной посадкой деревьев, видовой состав: липа мелколистная, широколистная, клен остролиственный, дуб черешчатый, ольха черная, черемуха обыкновенная;</p> |  |
| | | <p>Ландшафт участка Нового английского сада, ограниченного северным берегом 4-го Южного пруда, дорогой пересекающей остров с 3-его Елагина моста до пристани, асфальтированной дорогой, идущей до моста над протокой и протокой: система пейзажных садово-парковых дорог, сочетание закрытого пространства (массив деревьев), открытого и полукрытого пространства со свободной групповой и одиночной посадкой деревьев, видовой состав: дуб черешчатый, липа мелколистная, клен остролиственный, ель обыкновенная, ольха черная, черемуха обыкновенная;</p> |  |

| | | | |
|--|--|----------------------------------------------------------------------------------------------------------------------------------------------------------------------------------------------------------------------------------------------------------------------------------------------------------------------------|--------------------------------------------------------------------------------------|
| | | <p>Дорога с твердым покрытием, идущая от дороги, пересекающей остров от 3-его Елагина моста до пристани, до моста над протокой: местоположение, планировочное решение – габариты дороги, кулисные посадки, шаг посадки, видовой состав: липа мелколистная, клен остролистный, дуб черешчатый;</p> |  |
| | | <p>Дорога вдоль берега р. Средней Невки по дамбе от шлюза на 4-ом Южном пруду до дороги вдоль «воздушной перспективы» К.И.Росси: местоположение (Новый английский сад), планировочное решение – габариты дороги, рядовая посадка, шаг посадки, видовой состав: дуб черешчатый, ива ломкая; кустарник: свидина, спирея;</p> |  |

| | | | |
|--|--|------------------------------------------------------------------------------------------------------------------------------------------------------------------------------------------------------------------------------------------------------------------------------------------------------------------------------------------------------------------------------------------------------------------------------------------------------------------------------------------------------------------------------------------------------------------------------------------------------------------------------|--------------------------------------------------------------------------------------|
| | | <p>Ландшафт берега р.Средней Невки (Новый английский сад): открытое и полуоткрытое пространство со свободными групповыми и одиночными посадками деревьев, видовой состав: ива белая, ломкая, лиственница сибирская, липа мелколистная, клен остролистный, дуб черешчатый, клен остролистный, черемуха обыкновенная; кустарник: шиповник, свидина, спирея; газон, включая газон зеленого пляжа;</p> |  |
| | | <p>Ландшафт участка Нового английского сада, ограниченный дорогой по дамбе вдоль р.Средней Невки, протокой, дорогой с твердым покрытием, соединяющей мост над протокой и мост между 4-ым и 5-ым Северными прудами, набивной дорогой вдоль «воздушной перспективы» К.И.Росси: закрытое пространство (массив деревьев), открытое и полуоткрытое пространство со свободной групповой и одиночной посадкой деревьев, видовой состав: сосна обыкновенная, ель обыкновенная, клен остролистный, липа мелколистная, дуб черешчатый, вяз шершавый, черемуха обыкновенная; кустарник: калина красная, свидина, бересклет, спирея;</p> |  |

| | | |
|------|----------------------------------------------------------------------------------------------------------------------------------------------------------------------------------------------------------------------------------------------------------------------------------------------------------------------------------------------------------------------------------------------------------------------------------------------------------------------------------------------------------------------------------------------------------------------------------------------------------------------|--------------------------------------------------------------------------------------------------------------------------------------------------------------------------------------------------------------------------------------------------------------------------------------------------------------------------------------------------|
| Роща | <p>Роща - месторасположение - ограничена с северной стороны р. Большой Невкой, с северо-восточной - Собственным садом, с восточной — Масляным лугом, с южной стороны - Старым английским садом, с юго-западной стороны — Новым английским садом, с западной стороны — Западной стрелкой. Участок парка с сочетанием открытых, полуоткрытых и закрытых пространств, аллейними посадками, выраженным искусственным рельефом с дамбой вдоль берега р. Большой Невки, двумя прудами, соединенными протокой между собой, с протокой из 4-го Северного пруда в 4-ый Южный пруд, одним островом на 3-ем Северном пруду;</p> |     |
| | <p>Дороги вдоль берега р. Большой Невки по дамбе от 3-его Елагина моста до развилки на мост над протокой между 2-ым и 3-им Северными прудами: местоположение (Роща), планировочное решение – габариты дорог, кулисные посадки вдоль широкой асфальтированной дороги, шаг посадки, видовой состав (дуб черешчатый, клен остролистный), рядовая посадка вдоль узкой дороги по вершине насыпного вала дамбы, шаг посадки, видовой состав (сосна сибирская, пихта сибирская, лиственница сибирская, европейская, клен остролистный, ясень обыкновенный);</p> |   |




| | | | |
|--|--|-----------------------------------------------------------------------------------------------------------------------------------------------------------------------------------------------------------------------------------------------------------------------------------------------------------------------------------------------------------------------|-----------------------------------------------------------------------------------------------------------------------------------------------------------------------------|
| | | |  |
| | | <p>Ландшафт южного берега 3-го Северного пруда (Роща): рядовая посадка, шаг посадки, видовой состав (яблоня с включением лиственницы), полуоткрытое пространство со свободной групповой и одиночной посадкой деревьев, видовой состав (ива белая, ломкая, яблоня, дуб черешчатый, липа мелколистная, клен остролистный, ель голубая, кустарник: спирея, свидина);</p> |   |
| | | <p>Ландшафт мыса на южном берегу 3-го Северного пруда (Роща): закрытое пространство (массив деревьев) и полуоткрытое пространство с групповыми и одиночными посадками деревьев, видовой состав (основной вид – береза повислая);</p> |  |




| | | | |
|--|--|--------------------------------------------------------------------------------------------------------------------------------------------------------------------------------------------------------------------------------------------------------------------------------------------------------------------------------------------------------------------------------------------------------------------------------------------------------------------------------------------------------------------------------------------------------------------------------------------------------------------------------------------------------------------------------------------------------------------|--------------------------------------------------------------------------------------|
| | | <p>Вытянутый остров на 3-ем Северном пруду; местоположение (Роща); планировочное решение - габариты острова, закрытое и полукрытое пространство с групповыми и одиночными (ива белая ломкая) посадками деревьев, видовой состав (основные породы – клён остролистный, береза, ольха черная, ясень обыкновенный);</p> |  |
| | | <p>Ландшафт участка Рощи, ограниченный дорогой с твердым покрытием, идущей от площади перед Конюшенинским корпусом вдоль южного берега 3-его Северного пруда, дорогой пересекающей остров от 3-его Елагина моста до пристани на р.Средней Невке, и «воздушной перспективой» К.И.Росси (бывшей Центральной аллеей): рядовая посадка, шаг посадки, видовой состав (дуб черешчатый); система пейзажных ездовых садово-парковых дорожек, открытое и полукрытое пространство со свободной групповой и одиночной посадкой деревьев, видовой состав (дуб черешчатый, липа мелколистная, клен остролистный, береза повислая, лиственница европейская, сибирская, ольха черная, кустарник: свидина, спирея, кизильник);</p> |  |

| | | | |
|--|--|---------------------------------------------------------------------------------------------------------------------------------------------------------------------------------------------------------------------------------------------------------------------------------------------------------------------------------------------------------------------------------------------------------------------------------------------------------------------------------------------------------------------------------------------------------------------------------------------------------------------------------------------------------------------------------------------------------------------------------------------------------------------------|--------------------------------------------------------------------------------------|
| | | <p>Ландшафт «воздушной перспективы» К.И.Росси (бывшей Центральной аллеи; Роша): система пейзажных садово-парковых дорог, открытое пространство, газон, приемы оформления газона (цветник, декоративный кустарник);</p> |  |
| | | <p>Ландшафт участка Роши, ограниченный дорогой с твердым покрытием, идущей вокруг Масляного дуга, «воздушной перспективой» К.И.Росси, дорогой, идущей вдоль острова от 1-го Елагина моста, дорогой пересекающей остров от 3-его Елагина моста до пристани на р.Средней Невке: система пейзажных садово-парковых дорог, закрытое пространство (массив деревьев) в северо-восточной части, видовой состав (основные породы: береза повислая, ель, лиственница сибирская, кустарник: свидина), открытое и полуоткрытое пространство со свободной групповой и одиночной посадкой деревьев в юго-западной части, видовой состав (липа мелколистная, дуб черешчатый, ольха черная, клен остролистный, лиственница сибирская, европейская, в том числе в круговых посадках);</p> |  |

| | | | |
|--|--|-----------------------------------------------------------------------------------------------------------------------------------------------------------------------------------------------------------------------------------------------------------------------------------------------------------------------------------------------------------------------------------------------------------------------------------------------------------------------------------------------------------------------------------------------------------------------------------------------------------------------------------------------------------------------------------------------|-------------------------------------------------------------------------------------------------------------------------------------------------------------------------------|
| | | |  |
| | | <p>Дорога, пересекающая остров от 3-его Елагина моста до пристани на р. Средней Невке: местоположение, планировочное решение: габариты дороги, рядовая посадка, шаг посадки, видовой состав (липа мелколистная, дуб черешчатый, клен остролистный; кустарник: спирея);</p> |  |
| | | <p>Двойная липовая аллея по дамбе вдоль берега р. Большая Невка: местоположение (от 3-его Елагина моста до моста над протокой между 4-ым и 5-ым Северными мостами); планировочное решение: габариты аллеи, рядовая посадка, шаг посадки, видовой состав (липа мелколистная, клен остролистный, ясень обыкновенный, дуб черешчатый, вяз шершавый);</p> <p>Ландшафт берега р. Большой Невки: открытое пространство со свободными одиночными посадками, видовой состав (ива ломкая, белая, береза повислая, липа мелколистная, ясень обыкновенный);</p> <p>Ландшафт северного берега 4-го Северного пруда (Роща): рядовая посадка у линии воды в северо-западной части, шаг посадки, видовой</p> |   |

| | | | |
|--|--|-----------------------------------------------------------------------------------------------------------------------------------------------------------------------------------------------------------------------------------------------------------------------------------------------------------------------------------------------------------------------------------------------------------------------------------------------------------------------------------------------------------------------------|---------------------------------------------------------------------------------------|
| | | <p>состав (липа мелколистная, липа широколистная), полуоткрытое пространство со свободными групповыми и одиночными посадками, видовой состав (ива белая, ломкая, береза повислая, липа мелколистная, клен остролистный, свидина);</p> |  |
| | | <p>Лиственничная аллея вдоль пристани с лодочной станцией на южном берегу 4-го Северного пруда: местоположение (Роща), планировочное решение – габариты аллеи, рядовая посадка, шаг посадки, видовой состав (лиственница сибирская, лиственница европейская);</p> |  |
| | | <p>Дорога вдоль южного берега 4-го Северного пруда, от лиственничной аллеи до моста над протокой: местоположение (Роща), планировочное решение: габариты дороги, плотная аллея посадка, видовой состав (лиственница сибирская, европейская, липа мелколистная, широколистная, вяз шершавый);</p> <p>Ландшафт южного берега 4-го Северного пруда (Роща): полуоткрытое и открытое пространство со свободной групповой и одиночной посадкой деревьев, видовой состав (вяз шершавый, липа мелколистная, ива белая, ломкая);</p> |  |


| | | | |
|--|--|---------------------------------------------------------------------------------------------------------------------------------------------------------------------------------------------------------------------------------------------------------------------------------------------------------------------------------------------------------------------------------------------------------------------------------------------------------------------------------------------------------------------------------------------------------------------------------------------------------|-------------------------------------------------------------------------------------------------------------------------------------------------------------------------------|
| | | |  |
| | | <p>Ландшафт участка Роши от дороги вдоль южного берега 4-го Северного пруда до «воздушной перспективы» К.И.Росси, ограниченный с востока дорогой, пересекающей остров от 3-его Елагина моста до пристани на р. Средней Невке, с запада дорогой, идущей вдоль протоки: закрытое пространство (массив деревьев) и открытое пространство со свободной групповой и одиночной посадкой деревьев, видовой состав (липа мелколистная, широколистная, клен остролистный, лиственница сибирская, европейская, ель обыкновенная, ель голубая, береза повислая, орех маньчжурский; кустарник: спирея, свидина)</p> |   |



| | | | |
|--|--|----------------------------------------------------------------------------------------------------------------------------------------------------------------------------------------------------------------------------------------------------------------------------------------------------------------------------------------------------------------------|---------------------------------------------------------------------------------------|
| | | <p>Ландшафт «воздушной перспективы» К.И.Росси (бывшей Центральной аллеи; Роща) от дороги, пересекающей остров до протоки: рядовая посадка, шаг посадки, видовой состав (ель обыкновенная, ель голубая, лиственница сибирская, европейская) групповая посадка (туя западная);</p> |  |
| | | <p>Ландшафт участка Рощи от «воздушной перспективы» К.И.Росси до асфальтированной дороги, идущей к мосту над протокой: закрытое пространство (массив деревьев), полукрытое пространство со свободными групповыми посадками деревьев, видовой состав (клен остролистный, дуб черешчатый, липа мелколистная, широколистная, ель обыкновенная, сосна обыкновенная);</p> |  |
| | | <p>Липовая аллея от поворота с моста между 4-ым и 5-ым Северными прудами до моста над протокой: местоположение (Роща), планировочное решение – габариты аллеи, рядовая посадка, шаг посадки, видовой состав (липа мелколистная, широколистная);</p> |  |

| | | |
|-------------------------|------------------------------------------------------------------------------------------------------------------------------------------------------------------------------------------------------------------------------------------------------------------------------------------------------------------------------------------------------------------------------------------------------------------------------------------------------------------------------------------------------------------------------------------------------------------------------------------------|--------------------------------------------------------------------------------------------------------------------------------------------------------------------------------------------------------------------------------------------------------------------------------------------------------------------------------------------------|
| <p>Западная стрелка</p> | <p>Западная стрелка – местоположение (на западной оконечности острова, ограничиваемая береговыми линиями с северо-западной стороны р. Большой Невкой, с юго-западной – р. Средней Невкой, с востока – Рощей, с юго-востока – Новым английским садом), участок парка с преобладанием открытых пространств, с аллеями и групповыми посадками, с искусственным рельефом с насыпными дамбами вдоль береговых линий р.Большой Невки и р. Средней Невки, юго-восточной части береговой линии 5-го Северного пруда, с одним прудом, одним шлюзом, с композиционным центром - Пристань со львами.</p> |     |
| | <p>Двойная липовая аллея вдоль берега р. Большой Невки от моста между 4-ым и 5-ым Северными прудами до террасы на Западной стрелке: местоположение (западная стрелка), планировочное решение – габариты аллеи, рядовая посадка, шаг посадки, видовой состав (липа мелколистная, клен остролистный, вяз шершавый, дуб черешчатый) разделительная полоса-газон;</p> <p>Ландшафт берега р. Большой Невки (Западная стрелка): открытое пространство с групповыми и одиночными</p> |   |

| | | | |
|--|--|-----------------------------------------------------------------------------------------------------------------------------------------------------------------------------------------------------------------------------------------------------------------------------------------------------------------------------------------------------------------------------------------------------------------------------------------------------------------------------------------------------------------------------------|---------------------------------------------------------------------------------------|
| | | <p>посадками деревьев, видовой состав (ива ломкая, белая, береза повислая, вяз шершавый, клен остролистный);</p> <p>Ландшафт северного берега 5-го Северного пруда (Западная стрелка): полуоткрытое пространство со свободной групповой и одиночной посадкой деревьев, видовой состав (ива белая ломкая, лиственница сибирская, европейская);</p> |  |
| | | <p>Ландшафт южного берега 5-го Северного пруда (Западная стрелка): система пейзажных садово-парковых дорог, закрытое пространство (массив деревьев), открытое и полуоткрытое пространство со свободной групповой и одиночной посадкой деревьев, видовой состав (дуб черешчатый, липа мелколистная, широколистная, клен остролистный, ясень обыкновенный, вяз шершавый, ольха черная, черемуха обыкновенная ива белая, ломкая, лиственница сибирская, европейская, ель голубая, тополь; кустарник: свидина, спирея, шиповник);</p> |  |
| | | <p>Аллея, идущая вдоль р. Средней Невки к Западной стрелке: местоположение (Западная стрелка), планировочное решение – габариты аллеи, рядовая посадка, шаг посадки, видовой состав (дуб черешчатый);</p> |  |
| | | <p>Ландшафт берега р.Средней Невки от перешейка до Западной стрелки: система</p> | |





| | | | |
|--|--|-----------------------------------------------------------------------------------------------------------------------------------------------------------------------------------------------------------------------------------------------------------------|--------------------------------------------------------------------------------------|
| | | <p>пейзажных садово-парковых дорог, закрытое пространство (массив деревьев), полуоткрытое и открытое пространство со свободной групповой посадкой деревьев, видовой состав (ива белая, ломкая, дуб черешчатый, черемуха обыкновенная; кустарник: шиповник);</p> |  |
| | | <p>Ландшафт террасы Западной стрелки: местоположение, планировочное решение – габариты террасы, рядовая посадка, шаг посадки, видовой состав (барбарис), открытое пространство с одиночными посадками деревьев (ива белая, ломкая);</p> |  |





| | | | |
|---|---------------------------------------------------------------------|----------------------------------------------------------------------------------------------------------------------------------------------------------------------------------------------------------------------------------------------------------------------------------------------------------------------------------------------------------------------------------------------------------------------------------------------------------------------------------------------------------------|----------------------------------------------------------------------------------------------------------------------------------------------------------------------------------------------------------------------------------------------------------------------------------------------------------------------------------------------------|
| 3 | Исторические садовые дороги (пешеходные и проезжие), основные аллеи | <p>Дорога вокруг Масляного луга («Каретная дорога») – местоположение (от 1 Елагина моста, разграничивая территории Масляного луга и Собственного сада с востока и севера, Старого английского сада с юга, Роши с запада); планировочное решение: трассировка габариты дороги;</p> <p>Дороги вдоль берега р. Средней Невки по дамбе – местоположение (от 1 Елагина моста до 2-го Елагина моста); планировочное решение: трассировка габариты дорог; характер покрытия – набивное;</p> |     |
| | | Дорога вдоль берега р.Средней Невки по дамбе – местоположение (от 2-го Елагина моста до дороги, пересекающей остров от 3-его Елагина моста до пристани на р.Средней Невке) планировочное решение: габариты дороги; покрытие (набивное); |  |
| | | Дорога вдоль берега р.Средней Невки по дамбе – местоположение (от пристани на берегу р.Средней Невки до пересечения с дорогой вдоль | |

| | | | |
|--|--|--------------------------------------------------------------------------------------------------------------------------------------------------------------------------------------------------------------------------------------------------------------------------------------|---------------------------------------------------------------------------------------|
| | | <p>«воздушной перспектив» К.И.Росси) планировочное решение: габариты дороги; характер, покрытие (набивное);</p> |  |
| | | <p>Дороги вдоль берега р.Средней Невки по дамбе— местоположение (от перешейка Западной стрелки до террасы перед Пристанью со львами на западном мысу) планировочное решение: трассировка, габариты дороги; покрытие (набивное), конструкция;</p> |  |





| | | | |
|--|--|------------------------------------------------------------------------------------------------------------------------------------------------------------------------------------------------------------------------------------------------------------------------------------------------------------------------------------------------------------------------------|---------------------------------------------------------------------------------------|
| | | <p>Дорога вдоль берега р. Большой Невки по дамбе – местоположение (от Павильона с гранитной пристанью до моста над протокой между 2-ым и 3-им Северными прудами); планировочное решение: трассировка, габариты дороги; (от Павильона до шлюза на 1-ом Северном пруду – набивное, от шлюза до моста над протокой между 2-ым и 3-им Северными прудами – покрытие твердое);</p> |  |
| | | <p>Дороги вдоль берега р. Большой Невки по дамбе – местоположение (от 3-его Елагина моста до развилки на мост над протокой между 2-ым и 3-им Северными прудами); планировочное решение – габариты дорог; характер (узкая внешняя – пешеходная; широкая внутренняя – проезжая, пешеходная); покрытие (узкая – набивное; широкая – покрытие твердое);</p> |  |
| | | <p>Двойная аллея вдоль берега р. Большой Невки по дамбе - местоположение (от 3-его Елагина моста до террасы перед пристанью со львами на западном мысу); планировочное решение – габариты дороги; характер (проезжая, пешеходная); покрытие (широкая внутренняя – твердое покрытие; узкая внешняя - набивное);</p> |  |
| | | <p>Дорога вдоль острова – местоположение (от дороги вокруг Масляный луг до моста через протоку, соединяющую 4-ый Северный и 4-ый Южный пруды); планировочное</p> | |

| | | | |
|--|--|--------------------------------------------------------------------------------------------------------------------------------------------------------------------------------------------------------------------------------------------------------------------------------------------------|-----------------------------------------------------------------------------------------------------------------------------------------------------------------------------|
| | | решение: габариты дороги; покрытие (твердое); |  |
| | | Дорога, идущая вдоль южного берега 3-го Северного пруда – местоположение (от площади перед Конюшным корпусом до дороги, пересекающей остров от 3-го Елагина моста до пристани на р.Средней Невке); планировочное решение – габариты дороги; характер (проезжая, пешеходная); покрытие (твердое); |   |
| | | Дорога, пересекающая остров - местоположение (от 3-го Елагина моста до пристани на берегу р. Средней Невки); планировочное решение – габариты дороги; покрытие (твердое); |  |
| | | Пейзажные садово-парковые дороги с набивным покрытием во всех частях парка. |  |




| | | | |
|--|--|-----------------------------------------------------------------------------------------------------------------------------------------------------|---------------------------------------------------------------------------------------|
| | | |  |
| | | Дорога вдоль берега Большой Невки от Павильона с гранитной набережной до моста между 1-ым и 2-ым Северными прудами; |  |
| | | Дорога вдоль берега р. Большой Невки с середины 2-ого Северного пруда до развилки на мост над протокой между 2-ым и 3-им Северными прудами; |  |
| | | Дорога по дамбе вдоль берега р. Большой Невки от 3-его Елагина моста до кортов с продолжением рядовой посадки хвойных деревьев (пихта, лиственница) |  |

| | | |
|--|-----------------------------------------------------------------------------------------------------------------------------------------------------------------------------|---------------------------------------------------------------------------------------|
| | |  |
| | <p>Дорога широкая вдоль берега р. Большой Невки и северного берега 3-го Северного пруда от 3-го Елагина моста к мосту над протокой между 2-ым и 3-им Северными прудами;</p> |  |
| | <p>Дорога от Оранжереи к Дому садовника Бука П. вдоль западной стороны Большой площади.</p> |  |
| | <p>Дорога вдоль берега р.Средней Невки от 1-ого Елагина моста до 2-го Елагина моста;</p> |  |

| | | |
|--|----------------------------------------------------------------------------------------------------------------------------------------------------------------------------------------|---------------------------------------------------------------------------------------|
| | |  |
| | Дорога вдоль берега р. Средней Невки от 2-го Елагина моста до пристани; |  |
| | Дорога вдоль р. Средней Невки от пристани до шлюза на 4-ом Южном пруду; |  |
| | Дорога вдоль юго-восточной части берега 3-его Северного пруда; |  |
| | Дорога, идущая вдоль южного берега 3-го Северного пруда от площади перед Конюшным корпусом до дороги, пересекающей остров от 3-го Елагина моста до пристани на берегу р.Средней Невки; |  |

| | | |
|--|-------------------------------------------------------------------------------------------------------------------------------------------------------------------------------------------------|---------------------------------------------------------------------------------------|
| | <p>Рядовая посадка вдоль ограды Собственного садика между Оранжерей и Кухонным корпусом;</p> |  |
| | <p>Рядовая посадка дубов под углом к «Воздушной перспективе» К.И.Росси (бывшей Центральной аллеи) от дороги, идущей поперек острова от 3-его Елагина моста до пристани на р. Средней Невке;</p> |  |
| | <p>Шпалера из лип напротив 2-го Елагина моста за бюстом С.М.Кирова;</p> |  |
| | <p>Аллеиные посадки: Аллея вдоль оранжереи от Большой площади до 1-го Северного пруда;</p> |  |
| | <p>Аллея вдоль берега р. Большой Невки от 3-его Елагина моста до Западной стрелки, аллеиные посадки по дамбе и по дороге вдоль пруда (липа мелколистная, дуб черешчатый);</p> |  |

| | | | |
|--|--|------------------------------------------------------------------------------------------------------------------------|---------------------------------------------------------------------------------------|
| | | |  |
| | | <p>Лиственничная аллея вдоль пристани лодочной станции на южном берегу 4-го Северного пруда;</p> |  |
| | | <p>Липовая аллея от поворота с моста между 4 и 5 Северными прудами до моста между 4-ым Северным прудом и протокой;</p> |  |
| | | <p>Дорога, идущая поперек острова от 3-го Елагина моста до пристани на р. Средней Невке;</p> |  |
| | | <p>Дорога, идущая по дамбе от шлюза на 4-ом Южном пруду, огибающая зеленый</p> | |






| | | | |
|--|--|-----------------------------------------------------------------------------------------------------------|---------------------------------------------------------------------------------------|
| | | <p>пляж с северной стороны, до пересечения с дорогой, продолжающей «воздушную перспективу» К.И.Росси;</p> |  |
| | | <p>Аллея, идущая вдоль р. Средней Невки к Западной стрелке;</p> |  |
| | | <p>Аллея, идущая от площади перед Конюшным корпусом к Дому зрителя и гоф-фурьера;</p> |  |






Дорога вдоль «Воздушной перспективы» К.И.Росси;














Система пейзажных садово-парковых дорог;















| | | | |
|---|----------------------------------------------------------------------|--------------------------------------------------------------------------------------------------------------------------------------|-------------------------------------------------------------------------------------------------------------------------------------------------------------------------|
| 4 | <p>Внутренние визуальные связи (панорамные, перспективные виды):</p> | <p>- перспективный вид Павильона с гравитной набережной с дороги, идущей от Оранжереи вдоль южного берега 1 –го Северного пруда;</p> |   |
| | | <p>- панорамный вид в сторону Западной стрелки от Елагина дворца («Воздушная перспектива» К.И.Росси);</p> |  |
| | | <p>- панорамный вид в сторону Западной стрелки с площади с западной стороны Масляного луга («Воздушная перспектива» К.И.Росси) ;</p> |  |
| | | <p>- вид Елагина дворца с дороги, идущей поперек острова с 3-го Елагина моста до пристани на р.Средней Невке;</p> |  |






| | | | |
|--|--|------------------------------------------------------------------------------------------------------------------------------------------------------------|------------------------------------------------------------------------------------------------------------------------------------------------------------------------------|
| | | |   |
| | | <p>- вид Елагина дворца с дороги, пересекающей «воздушную перспективу» К.И.Росси, идущую параллельно протоке между 4-ым Северным и 4-ым Южным прудами;</p> |   |
| | | <p>- вид на Западную стрелку и Финский залив с моста над протокой между 4-ым и 5-ым Северными прудами;</p> |  |







| | | | |
|--|--|-------------------------------------------------------------------------------------------------------------------------------------|--------------------------------------------------------------------------------------------------------------------------------------------------------------------------------|
| | | |  |
| | | - перспективный вид моста над протокой между 4-ым и 5-ым Северными прудами с террасы на Западной стрелке; |   |
| | | - перспективный вид на мыс южного берега 2-го Южного пруда с моста (Горбатого моста) над протокой между 2-ым и 3-им Южными прудами; |   |
| | | - перспективный вид на мост (Горбатый мост) над протокой между 2-ым и 3-им Южными прудами с мыса южного берега 2-го Южного пруда; | |







| | | | |
|--|--|---------------------------------------------------------------------------------------------------------------------------------------------|--------------------------------------------------------------------------------------------------------------------------------------------------------------------------------|
| | | |   |
| | | <p>- перспективный вид юго-западного берега 3-его Южного пруда с моста (Горбатого моста) над протокой между 2-ым и 3-им Южными прудами;</p> |   |
| | | <p>- перспективный вид «Павильона на острове» с юго-восточного берега 3-его Южного пруда;</p> |   |







| | | | |
|--|--|--------------------------------------------------------------------------------------------------------------------------------------------------|---------------------------------------------------------------------------------------|
| | | - перспективный вид моста над протокой между 3-им и 4-ым Южными прудами с северо-восточного берега 3-го Южного пруда; |  |
| | | - перспективный вид моста (Горбатого моста) над протокой между 2-ым и 3-им Южными прудами с юго-западного берега 3-его Южного пруда; |  |
| | | - перспективный вид северо-восточной части берега 3-го Южного пруда с моста над протокой между 3-им и 4-ым Южными прудами; |  |
| | | - перспективный вид западного флигеля Конюшенного корпуса с дороги, идущей с 1-го Елагина моста и огибающей Масляный луг; |  |
| | | - перспективный вид на Фрейлинский корпус с набивной дорожки, идущей от асфальтированной дороги вдоль острова от дороги, огибающей Масляный луг; |  |
| | | - панорамный вид на шлюз с дороги, идущей от Оранжереи вдоль южного берега 1-го Северного пруда; |  |







| | | | |
|--|--|------------------------------------------------------------------------------------------------------------------------------------------------------------|-------------------------------------------------------------------------------------------------------------------------------------------------------------------------------|
| | | |  |
| | | - панорамный вид на мост над протокой между 2-ым и 3-им Северными прудами с моста над протокой между 1-ым и 2-ым Северными прудами; |  |
| | | - панорамный вид на мост над протокой между 1-ым и 2-ым Северными прудами и дом садовника П.Бука с моста над протокой между 2-ым и 3-им Северными прудами; |   |
| | | - панорамный вид на мыс на северном берегу с дороги вдоль южного берега 3-го Северного пруда; |  |
| | | - панорамный вид на остров с дороги вдоль южного берега 3-го Северного пруда; |  |







| | | | |
|--|--|-----------------------------------------------------------------------------------------------------------------------------------------------|---------------------------------------------------------------------------------------|
| | | - панорамный вид на мыс на южном берегу 3-го Северного пруда с дороги вдоль южного берега 3-го Северного пруда; |  |
| | | - панорамный вид на северный берег 3-го Северного пруда с дороги вдоль южного берега 3-го Северного пруда; |  |
| | | - панорамный вид на мост над протокой между 3-им и 4-ым Северными прудами с дороги вдоль южного берега 3-го Северного пруда; |  |
| | | - панорамный вид на северный берег 3го Северного пруда с дороги, пересекающей остров с 3-го Елагина моста до пристани на р.Средней Невки; |  |
| | | - панорамный вид на мыс южного берега 3-го Северного пруда с дороги, пересекающей остров с 3-го Елагина моста до пристани на р.Средней Невки; |  |
| | | - панорамный вид на южный берег 3-го Северного пруда с дороги, идущей вдоль северного берега 3-го Северного пруда; | |




| | | | |
|--|--|---------------------------------------------------------------------------------------------------------------------------------------|---------------------------------------------------------------------------------------|
| | | |  |
| | | - панорамный вид на остров с дороги, идущей вдоль северного берега 3-го Северного пруда; |  |
| | | - панорамный вид на мост над протокой между 4-ым и 5-ым Северными прудами с моста над протокой между 3-им и 4-ым Северными прудами; |  |
| | | - панорамный вид на мост над протокой между 4-ым и 5-ым Северными прудами с дороги, идущей вдоль южного берега 4-ого Северного пруда; |  |
| | | - панорамный вид на мост над протокой между 3-им и 4-ым Северными прудами с дороги, идущей вдоль южного берега 4-ого Северного пруда; |  |
| | | - панорамный вид на мост над протокой между 3-им и 4-ым Северными прудами с моста над протокой между 4-ым и 5-ым Северными прудами; |  |


| | | | |
|--|--|---------------------------------------------------------------------------------------------------------------------------------------------|---------------------------------------------------------------------------------------|
| | | - панорамный вид на пирс лодочной станции и аллею лиственниц с северного берега 4-го Северного пруда; |  |
| | | - панорамный вид на мост над протокой из 4-го Северного пруда с двойной аллеи, идущей вдоль берега р. Большой Невки от 3-его Елагина моста; |  |
| | | - панорамный вид на мост над протокой из 4-го Северного пруда с берега возле моста над протокой между 4-ым и 5-ым Северными прудами; |  |
| | | - панорамный вид на шлюз с северо-западного берега 5-го Северного пруда; |  |
| | | - панорамный вид на мост над протокой между 3-им и 4-ым Южными прудами с южного берега 3-его Южного пруда; |  |
| | | - панорамный вид на «Павильон на острове» (малом острове) 3-его Южного пруда с южного берега 3-его Южного пруда; |  |



| | | | |
|--|--|-------------------------------------------------------------------------------------------------------------------------------------|---------------------------------------------------------------------------------------|
| | | |  |
| | | - панорамный вид на «Павильон на острове» (малом острове) 3-его Южного пруда с моста над протокой между 3-им и 4-ым южными прудами; |  |
| | | - панорамный вид на «Павильон на острове» (малом острове) 3-его Южного пруда с северного берега 3-его Южного пруда; |  |
| | | - панорамный вид на малый остров и мост над протокой между 3-им и 4-ым Южными прудами с юго-восточного мыса 3-его Южного пруда; |  |
| | | - панорамный вид на статую Геракла на мысу 4-го Южного пруда с моста над протокой между 3-им и 4-ым Южными прудами; |  |
| | | - панорамный вид на статую Геракла с оконечности вытянутого мыса 4-го Южного пруда; |  |


| | | | |
|--|--|---------------------------------------------------------------------------------------------------------------------------------------|---------------------------------------------------------------------------------------|
| | | <p>- панорамный вид на статую Геракла с западного берега 4-го Южного пруда;</p> |  |
| | | <p>- панорамный вид на шлюз на 4-ом Южном пруду с моста над протокой между 3-им и 4-ым Южными прудами;</p> |  |
| | | <p>- панорамный вид на шлюз на 4-ом Южном пруду с западного берега 4-го Южного пруда</p> |  |
| | | <p>- панорамный вид на террасу Западной стрелки с южного мыса 5-го Северного пруда;</p> |  |
| | | <p>- панорамный вид на северный берег 5-го Северного пруда с дороги вдоль р.Средней Невки;</p> |  |
| | | <p>- панорамный вид на Елагин дворец, Кухонный корпус, Оранжерею и Конюшенный корпус с площади с западной стороны Масляного луга;</p> |  |





| | | | |
|--|--|------------------------------------------------------------------------------------------------|--------------------------------------------------------------------------------------------------------------------------------------------------------------------------------|
| | | <p>- панорамный вид на Елагин дворец и Кухонный корпус с западной стороны Масляного луга;</p> |  |
| | | <p>- панорамный вид на Елагин дворец с дороги, идущей вокруг Масляного луга;</p> |   |
| | | <p>- панорамный вид на Елагин дворец с дорожки вдоль берега р. Средней Невки;</p> |   |
| | | <p>- панорамный вид на Кухонный корпус и Оранжерею с юго-восточной стороны Масляного луга;</p> |  |




| | | | |
|---|-------------------------------------------------|-------------------------------------------------------------------------------------------------------------------------------------------------------------------------------------------------------------------------------------------------------------------------------------------------------------------------------------------------------------------------------------------------------------------------------------------------------------------------------------------------------------------------------------------------------------------------------------------------------------|--------------------------------------------------------------------------------------|
| | | - панорамный вид на Коношенный корпус с юго-восточной стороны Масляного луга; |  |
| | | - панорамный вид на дом садовника П.Бука с Большой площади; |  |
| | | - панорамный вид на Павильон с гранитной пристанью с дорожки Собственного сада; |  |
| 5 | Основные исторические зеленые насаждения парка: | насаждения в аллеиных посадках, группах, массивах, в круговых, солитерных и букетных посадках, включая особо ценные старовозрастные дубы и липы, а также экзоты. Видовой состав: дуб черешчатый, ель обыкновенная, пихта сибирская, сосна обыкновенная, сосна веймутова, лиственница сибирская, лиственница европейская, туя западная, липа мелколистная, липа широколистная, клен остролистный, вяз шершавый, вяз гладкий, тополь серебристый, осина, ольха черная, береза повислая, ясень обыкновенный, сосна кедровая сибирская, орех маньчжурский, черемуха обыкновенная, ива (различных видов), бархат | |

| | | |
|--|----------------------------------------------------------------------------------------------------------------------------------------------------------------------------------------------------------------------------------------------------------------------------------------------------------------------------------------------------------------------------------------------------------------------------------------------------------------------------------------------------------------------------------------------------------|---------------------------------------------------------------------------------------|
| | <p>амурский, каштан конский, плодовые деревья (яблоня, вишня разных сортов); Кустарники в группах, живых изгородях и массивах, включая опушки видовых полян и Масляного луга. Видовой состав: спирей (разных видов), кизильник блестящий, шиповники (разных видов), рябинник рябинолистный, сирень обыкновенная, сирень венгерская, чубушники пушистый, чубушник венечный, карагана древовидная, жимолости обыкновенная, жимолость татарская, барбарис обыкновенный, свидины шелковистая, белая, боярышник (разных видов).</p> | |
| | <p>Зеленые насаждения (деревья): одиночные посадки:</p> <p>Дуб черешчатый – солитерная посадка на поляне между 3-им Южным прудом и берегом р. Средней Невки (Старый английский сад)– местоположение, породный состав (дуб черешчатый);</p> |  |

| | | | |
|--|--|-----------------------------------------------------------------------------------------------------------------------------------------------------------------------------------|-----------------------------------------------------------------------------------------------------------------------------------------------------------------------------------------------------------------------------------------------------------------------------------------------------------------------------------------------------------------------------|
| | | <p>Единичные старовозрастные деревья на Восточной поляне Собственного сада – местоположение; породный состав (дуб черешчатый, лиственница европейская, бархат амурский (2));</p> |  <p>The top photograph shows a large, dense tree with green foliage on a grassy field. The middle photograph shows a large, bare tree with a complex branching structure against a cloudy sky. The bottom photograph shows a large, leafy tree with a wide canopy on a grassy area.</p> |
| | | <p>Старовозрастные деревья на газоне у дорожки с северной стороны Восточной поляны Собственного сада – местоположение; породный состав (дуб черешчатый, бархат амурский (2));</p> |  <p>The photograph shows a line of trees, including a prominent bare tree, situated on a lawn next to a path.</p> |



| | | |
|--|---------------------------------------------------------------------------------------------------------------------------------------------------------------------------------------------|---------------------------------------------------------------------------------------|
| | <p>Единое старовозрастное дерево на восточном мысу у Павильона с гранитной набережной со стороны р. Большой Невки (Собственный сад) – местоположение; породный состав (дуб черешчатый);</p> |  |
| | <p>Единое старовозрастное дерево на газоне с южной стороны 1-го Северного пруда (Собственный сад) – местоположение; породный состав (лиственница европейская);</p> |  |
| | <p>Единые старовозрастные деревья у асфальтированной дороги с юго-западной стороны Елагина дворца – местоположение; породный состав (клен остролистный, сосна кедровая сибирская);</p> |  |
| | <p>Единое старовозрастное дерево на поляне рядом с асфальтированной дорогой в юго-западной части Собственного сада – местоположение; породный состав (дуб черешчатый);</p> |  |

| | | | |
|--|--|------------------------------------------------------------------------------------------------------------------------------------------------------------------------------------------------|----------------------------------------------------------------------------------------------------------------------------------------------------------------------------------------------------------------------------------------------------------------|
| | | <p>Единичные старовозрастные деревья в северной и западной частях Масляного луга - местоположение; породный состав (клен остролистный; каштан конский (2); береза повислая, вяз шершавый);</p> |    |
|--|--|------------------------------------------------------------------------------------------------------------------------------------------------------------------------------------------------|----------------------------------------------------------------------------------------------------------------------------------------------------------------------------------------------------------------------------------------------------------------|

Приложение № 3
к охранному обязательству

Фотографическое изображение объекта культурного наследия федерального значения
«Парк»
(согласно постановлению Правительства РФ от 10.07.2001 № 527: Елагин остров),
входящего в состав объекта культурного наследия федерального значения
«Ансамбль Елагина острова»,
расположенного по адресу: Санкт-Петербург, Елагин остров, дом 4
(согласно постановлению Правительства РФ от 10.07.2001 № 527: Елагин остров, 4)



1. Вид со 2-го Елагина моста. Река Средняя Невка и южный берег Елагина острова.

Масляный луг:

2. Вид на Масляный луг и западный фасад Елагина дворца.



3. Группа старовозрастной липы европейской. Центральная часть.

2



4. Группа средневозрастного клена остролистного. Северо-восточная часть.



5. Чугунный фонарь-торшер и столбики-колесоотбойники. Северная часть.



6. Разновозрастные насаждения. Южная граница.



7. Западная граница.

Собственный сад:



8. Вид на восточную поляну.



9. Рядовая посадка туи западной. Южная граница.



10. Ограда с воротами между Оранжерей и Кухонным корпусом.



11. Территория между зданиями Оранжерей и Кухонного корпуса.



12. Липовая аллея со стороны северного фасада Оранжерей.



13. Молодая посадка липы с юго-восточной стороны Дома садовника Бука.



14. Липовая аллея со стороны западного фасада Конюшенного корпуса.



15. Газон с цветочницами со стороны южного фасада Дома зрителя и гоф-фурьера.

Старый английский сад:



16. Рядовая посадка липовенницы.
Южный берег острова.



17. Рядовая посадка старовозрастных дубов.
Юго-восточная часть.



18. Павильон музыкальный.



19. Вид на остров 2-го Южного пруда.



20. Дуб красный. Южная часть.



21. Группа тополя сереющего.
Южный берег 1-го Южного пруда.



22. Павильон на острове.



23. Солитер старовозрастного дуба.
Центральная часть.



24. Цветники из хосты.
Южный берег 3-го Южного пруда.



25. Аллейная посадка лип и дубов.
Западная граница.

Новый английский сад:



26. Вид на южный мыс 4-го Южного пруда.



27. Южный мыс 4-го Южного пруда.
Рядовые посадки лиственницы.

6



28. Зеленый пляж в юго-западной части.



29. Вид на вытянутый мыс 4-го Южного пруда.



30. Протока между системами северных и южных прудов.



31. Аллея старовозрастных лип. Центральная часть.



32. Дорога вдоль берега р. Средней Невки.

Роща:



33. Рядовая посадка сосны кедровой
вдоль берега р. Большой Невки.



34. Рядовая посадка дуба вдоль берега
р. Большой Невки.



35. Открытая дренажная система.
Восточная часть.



36. Вид на «Воздушную перспективу»
К.И. Росси. Центральная часть.



37. Набивная площадка. Южная часть.



38. Березовая роща. Восточная часть.



39. Старовозрастные дубы в рядовой посадке. Юго-восточная граница.



40. Аллея старовозрастных дубов и лип. Южная граница.



41. Юго-восточный берег 4-го Северного пруда. Рядовая посадка старовозрастных лип.



42. Южный берег 4-го Северного пруда
Аллея из старовозрастной липовенницы.



43. Центральная часть. Рядовая посадка Средневозрастной ели («Воздушная перспектива» К.И. Росси).



44. Вид на северный берег 3-го Северного пруда.

Западная стрелка:



45. Группа старовозрастных лиственниц.
Южный берег 5-го Северного пруда.



46. Группа старовозрастных дубов.
Южный берег 5-го Северного пруда.



47. Шлюз-регулятор на 5-ом Северном
пруду и р. Средней Невке.



48. Рядовая посадка ивы белой.
Пристань со львами.



49. Двойная аллея лип и кленов вдоль
берега р. Большой Невки по дамбе.



50. Береговой откос р. Большой Невки,
облицованный булыжником.

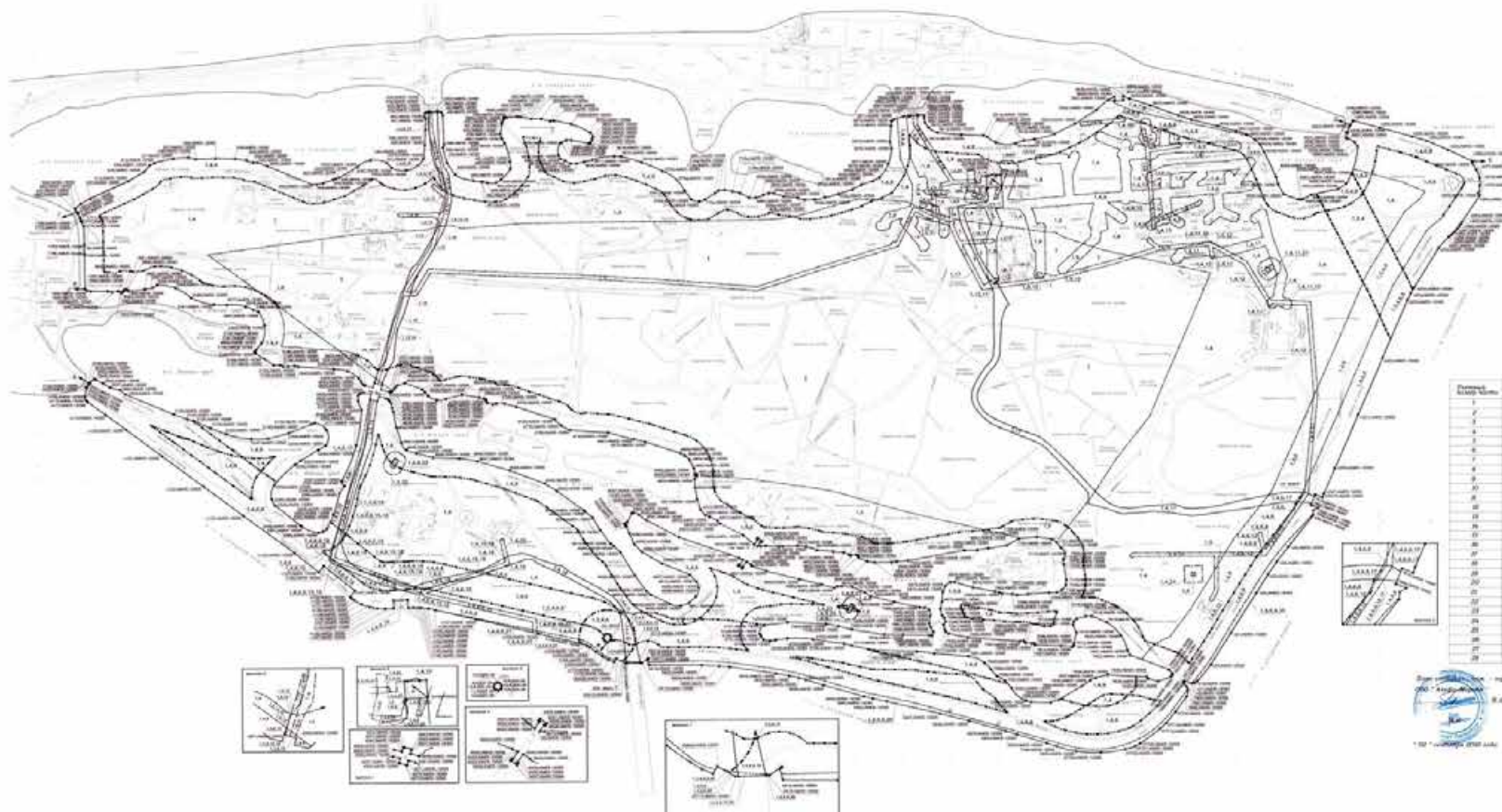


Схема
развития водопроводного
узелного хозяйства
Минского района в Санкт-Петербурге, Елизаветинский, 10-й и 11-й
линиях 2000-04 г. г.

Схема
развития водопроводного узла
Минского района в Санкт-Петербурге, Елизаветинский, 10-й и 11-й
линиях 2000-04 г. г.

М 1:2000

Объемные расчеты водопроводного узла:
от А до В-область, от промежуточных колодезней
от В до Г-область узла
от Г до Д-область узла
от Д до Е-область узла
от Е до Ж-область узла 707-000-2

Итого объемов воды и объема работы насосов

| № п/п | Расширение сети водопроводного узла в разных районах узла | Объемы (л/сек.ч) |
|-------|-----------------------------------------------------------|------------------|
| 1 | Получение воды из водопроводного узла | 10000 |
| 2 | Получение и хранение воды из скважины | 200 |
| 3 | Объемы для водопроводного узла | 4000 |
| 4 | Водоотведение для водопроводного узла | 20000 |
| 5 | Водоотведение для водопроводного узла | 10000 |
| 6 | Объемы для водопроводного узла | 1000 |
| 7 | Объемы для водопроводного узла | 100 |
| 8 | Объемы для водопроводного узла | 10000 |
| 9 | Объемы для водопроводного узла | 1000 |
| 10 | Объемы для водопроводного узла | 1000 |
| 11 | Объемы для водопроводного узла | 1000 |
| 12 | Объемы для водопроводного узла | 1000 |
| 13 | Объемы для водопроводного узла | 1000 |
| 14 | Объемы для водопроводного узла | 1000 |
| 15 | Объемы для водопроводного узла | 1000 |
| 16 | Объемы для водопроводного узла | 1000 |
| 17 | Объемы для водопроводного узла | 1000 |
| 18 | Объемы для водопроводного узла | 1000 |
| 19 | Объемы для водопроводного узла | 1000 |
| 20 | Объемы для водопроводного узла | 1000 |
| 21 | Объемы для водопроводного узла | 1000 |
| 22 | Объемы для водопроводного узла | 1000 |
| 23 | Объемы для водопроводного узла | 1000 |
| 24 | Объемы для водопроводного узла | 1000 |
| 25 | Объемы для водопроводного узла | 1000 |
| 26 | Объемы для водопроводного узла | 1000 |
| 27 | Объемы для водопроводного узла | 1000 |
| 28 | Объемы для водопроводного узла | 1000 |
| 29 | Объемы для водопроводного узла | 1000 |
| 30 | Объемы для водопроводного узла | 1000 |

