

АКТ

по результатам государственной историко-культурной экспертизы земельного участка с кадастровым номером 78:31:0001702:22, расположенного по адресу: Санкт-Петербург, улица Печатника Григорьева, дом 14, литера А, подлежащего воздействию земляных, строительных, мелиоративных, хозяйственных работ, предусмотренных статьей 25 Лесного кодекса Российской Федерации работ по использованию лесов (за исключением работ, указанных в пунктах 3, 4 и 7 части 1 статьи 25 Лесного кодекса Российской Федерации) и иных работ, в случае если указанные земли расположены в границах территорий, утвержденных в соответствии с подпунктом 34 2 пункта 1 статьи 9 Федерального закона «Об объектах культурного наследия (памятниках истории и культуры) народов Российской Федерации» (пп. «д» п. 11 (1) Положения о Государственной историко-культурной экспертизе, утвержденного Постановлением Правительства РФ от 15.07.2009 г. № 569)

Настоящий Акт государственной историко-культурной экспертизы составлен в соответствии с Положением о государственной историко-культурной экспертизе, утвержденном постановлением Правительства Российской Федерации от 15 июля 2009 г. № 569.

Государственная историко-культурная экспертиза проведена государственным экспертом Михайловой Еленой Робертовной (аттестована приказом Министерства культуры Российской Федерации № 1772 от 11.10.2018 г.).

Дата начала проведения экспертизы:	17.09.2022 г.
Дата окончания экспертизы:	26.10.2022 г.
Место проведения экспертизы:	г. Санкт-Петербург

Заказчик экспертизы:	Индивидуальный предприниматель Аврух Лев Григорьевич (ИП Аврух Лев Григорьевич) Юридический адрес: 197371, Санкт-Петербург, ул. Ольховая, д. 14, корп. 1, 230 ОГРНИП: 319784700004521 ИНН: 781011648229 ИНН 7813576570 / КПП 781301001 e-mail avruh2000@mail.ru
-----------------------------	--

Сведения об эксперте

Фамилия, имя, отчество:	Михайлова Елена Робертовна
Образование:	высшее (Санкт-Петербургский государственный университет)
Специальность:	историк, археолог
Ученая степень (звание):	кандидат исторических наук
Стаж работы:	26 лет
Место работы и должность:	Федеральное государственное бюджетное образовательное учреждение высшего образования «Санкт-Петербургский государственный университет» (СПбГУ), заведующая лабораторией
Реквизиты аттестации:	Государственный эксперт по проведению историко-культурной экспертизы (Приказ Министерства культуры Российской Федерации № 1809 от 09.11.2021 г. «Об аттестации экспертов по проведению государственной историко-культурной экспертизы», Приложение к приказу МК РФ № 1809 от 09.11.2021 г., п.18)
Объекты экспертизы, на которые был аттестован эксперт:	- выявленные объекты культурного наследия в целях обоснования целесообразности включения данных объектов в реестр; - земли, подлежащие воздействию земляных, строительных, мелиоративных, хозяйственных работ, предусмотренных статьей 25 Лесного кодекса Российской Федерации работ по использованию лесов (за исключением работ, указанных в пунктах 3, 4 и 7 части 1 статьи 25 Лесного кодекса Российской Федерации) и иных работ, в случае, если указанные земли расположены

в границах территорий, утвержденных в соответствии с пунктом 34.2 пункта 1 статьи 9 Федерального закона;

- документация или разделы документации, обосновывающие меры по обеспечению сохранности объекта культурного наследия, включенного в реестр, выявленного объекта культурного наследия либо объекта, обладающего признаками объекта культурного наследия, при проведении земляных, мелиоративных, хозяйственных работ, указанных в статье 30 Федерального закона работ по использованию лесов и иных работ в границах территории объекта культурного наследия либо на земельном участке, непосредственно связанном с земельным участком в границах территории объекта культурного наследия;

- документация, за исключением научных отчетов о выполненных археологических полевых работах, содержащая результаты исследований, в соответствии с которыми определяется наличие или отсутствие объектов, обладающих признаками объекта культурного наследия, на земельных участках, подлежащих воздействию земляных, строительных, мелиоративных, хозяйственных работ, указанных в статье 30 Федерального закона работ по использованию лесов и иных работ.

Отношения к заказчику

Эксперт

- не имеет родственных связей с заказчиком (его должностными лицами, работниками);

- не состоит в трудовых отношениях с заказчиком;

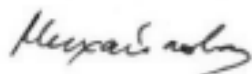
- не имеет долговых или иных имущественных обязательств перед заказчиком;

- не владеет ценными бумагами, акциями (долями участия, паями в уставных капиталах) заказчика;

- не заинтересован в результатах исследований и решений, вытекающих из настоящего экспертного заключения, с целью получения выгоды в виде денег, ценностей, иного имущества, услуг имущественного характера или имущественных прав для себя или

третьих лиц.

Эксперт признает свою ответственность за соблюдение принципов проведения экспертизы, установленных ст.29 Федерального закона от 25.06.2002 № 73-ФЗ «Об объектах культурного наследия (памятниках истории и культуры) народов Российской Федерации», за достоверность сведений, изложенных в заключении экспертизы, и обязуется выполнять требования п.17 Положения о государственной историко-культурной экспертизе, утвержденного постановлением Правительства Российской Федерации от 15.07.2009 № 569.



эксперт Е.Р. Михайлова

Основания проведения государственной историко-культурной экспертизы

Федеральный закон № 73-ФЗ «Об объектах культурного наследия (памятниках истории и культуры) народов Российской Федерации» от 25.06.2002 г.

Положение о государственной историко-культурной экспертизе (утв. Постановлением Правительства РФ от 15 июля 2009 г. № 569, с последующими дополнениями).

Письмо КГИОП № 01-25-27976/19-0-1 от 18.12.2019 г.

Договор № 18/09-22-ДОГ на проведение государственной историко-культурной экспертизы.

Цель проведения государственной историко-культурной экспертизы

Определение наличия или отсутствия объектов археологического наследия, включенных в реестр, выявленных объектов археологического наследия, либо объектов, обладающих признаками объекта археологического наследия, на земельном участке с кадастровым номером 78:31:0001702:22, расположенного по адресу: Санкт-Петербург, улица Печатника Григорьева, дом 14, литера А,

Объект государственной историко-культурной экспертизы

Земли, подлежащие воздействию земляных, строительных, мелиоративных, хозяйственных работ, предусмотренных статьей 25 Лесного кодекса Российской Федерации работ по использованию лесов (за исключением работ, указанных в пунктах 3, 4 и 7 части 1 статьи 25 Лесного кодекса Российской Федерации) и иных работ, в случае если указанные земли расположены в границах территорий, утвержденных в соответствии с подпунктом 34

2 пункта 1 статьи 9 Федерального закона «Об объектах культурного наследия (памятниках истории и культуры) народов Российской Федерации» (пп. «д» п. 11 (1) Положения о Государственной историко-культурной экспертизе, утвержденного Постановлением Правительства РФ от 15.07. 2009 г. № 569), а именно земельный участок с кадастровым номером 78:31:0001702:22, расположенного по адресу: Санкт-Петербург, улица Печатника Григорьева, дом 14, литера А.

Сведения об обстоятельствах, повлиявших на процесс проведения и результаты экспертизы

Обстоятельства, повлиявшие на процесс проведения и результаты экспертизы, отсутствуют.

Перечень документов, предоставленных заказчиком:

Копия письма КГИОП № 01-25-27976/19-0-1 от 18.12.2019 г.

Копия письма КГИОП № 07-1787/21-0-0 от 04.03.2021 г.

Схема расположения участка работ.

Инженерно-топографический план участка работ.

Градостроительный план земельного участка по адресу: Санкт-Петербург, улица Печатника Григорьева, дом 14, литера А, 78:31:0001702:22.

Выписка из Единого государственного реестра недвижимости на земельный участок с кадастровым номером 78:31:0001702:22.

Заключение по результатам комплексного технического обследования аварийного здания по адресу: г. Санкт-Петербург, ул. Печатника Григорьева д. 14 литера А. Шифр 231К-03/11-ОСК. – СПб., 2020. (Справочно)

Капитальный ремонт многоквартирного жилого дома, расположенного по адресу: г. Санкт-Петербург, ул. Печатника Григорьева, д. 14, литера А. Архитектурные решения. Рабочая документация. Шифр 2410-АР. – СПб., 2021. (Справочно)

Технический отчет по результатам инженерно-геологических изысканий. Объект: «Реконструкция многоквартирного жилого дома по адресу: г. Санкт-Петербург, ул. Печатника Григорьева, дом 14, литера А». – СПб., 2022. (Справочно)

Перечень документов и материалов, собранных при проведении экспертизы, а также использованной для нее специальной и справочной литературы

Нормативная и методическая документация

Федеральный закон № 73-ФЗ «Об объектах культурного наследия (памятниках истории и культуры) народов Российской Федерации» от 25.06.2002 г. (в действующей редакции).

Закон Санкт-Петербурга от 12.07.2007 г. № 333-64 «Об охране объектов культурного наследия в Санкт-Петербурге» (в действующей редакции).

Закон Санкт-Петербурга от 24.12.2008 г. № 820-7 «О границах объединенных зон охраны объектов культурного наследия, расположенных на территории Санкт-Петербурга, режимах использования земель и требованиях к градостроительным регламентам в границах указанных зон» (в действующей редакции).

Приказ Министерства Культуры Российской Федерации от 30.10.2020 г. №1295 «Об утверждении предмета охраны, границ территории и требований к градостроительным регламентам в границах территории исторического поселения федерального значения город Санкт-Петербург».

Градостроительный кодекс Российской Федерации от 29.12.2004 г. № 190-ФЗ (в действующей редакции).

Положение о Едином государственном реестре объектов культурного наследия (памятников истории и культуры) народов Российской Федерации (утверждено приказом Росохранкультуры от 27.02.2009 г. № 37).

Положение о порядке проведения археологических полевых работ (археологических раскопок и разведок) и составления научной отчетной документации (утверждено постановлением Бюро Отделения историко-филологических наук Российской академии наук от 20.06.2018 № 32).

Правила выдачи, приостановления и прекращения действия разрешений (открытых листов) на проведение работ по выявлению и изучению объектов археологического наследия, утвержденные Постановлением Правительства Российской Федерации от 20.02.2014 № 127.

Приказ Министерства культуры Российской Федерации от 25.06.2015 № 1840 «Об утверждении состава и Порядка утверждения отчетной документации о выполнении работ по сохранению объекта культурного наследия, включенного в единый государственный реестр объектов культурного наследия (памятников истории и культуры) народов

Российской Федерации, или выявленного объекта культурного наследия, Порядка приемки работ по сохранению объекта культурного наследия и подготовки акта приемки выполненных работ по сохранению объекта культурного наследия, включенного в единый государственный реестр объектов культурного наследия (памятников истории и культуры) народов Российской Федерации, или выявленного объекта культурного наследия и его формы».

Приказ Министерства культуры Российской Федерации от 03.10.2011 г. № 954 «Об утверждении Положения о Едином государственном реестре объектов культурного наследия (памятников истории и культуры) народов Российской Федерации».

Приказ Министерства культуры Российской Федерации от 01.09.2015 г. № 2328 «Об утверждении перечня отдельных сведений об объектах археологического наследия, которые не подлежат опубликованию».

Приказ Министерства культуры Российской Федерации от 30.10.2020 №1295 «Об утверждении предмета охраны, границ территории и требований к градостроительным регламентам в границах территории исторического поселения федерального значения город Санкт-Петербург».

Письмо Министерства культуры Российской Федерации от 27.01.2012 № 12-01-39/05-АБ «Методика определения границ территорий объектов археологического наследия».

Письмо Министерства культуры Российской Федерации от 29.05.2014 г. № 110-01-39/05-ЕМ «Держателям и получателям разрешений (Открытых листов) на проведение работ по выявлению и изучению объектов археологического наследия»;

Письмо Министерства культуры Российской Федерации от 03.08.2017 г. № 236-01.1-39-ОР «Экспертам по проведению государственной историко-культурной экспертизы».

Методика определения границ территорий объектов археологического наследия. Рекомендована письмом Министерства культуры Российской Федерации № 12-01-39/05-АБ от 27 января 2012 г.

СП 42.13330.2011 Градостроительство. Планировка и застройка городских и сельских поселений. Актуализированная редакция СНиП 2.07.01-89.

ГОСТ Р 55528-2018. Состав и содержание научно-проектной документации по сохранению объектов культурного наследия. Памятники истории и культуры.

Публичная кадастровая карта. Портал Федеральной службы государственной регистрации, кадастра и картографии (URL <https://pkk5.rosreestr.ru>).

Публичная кадастровая карта: г. Санкт-Петербург (URL <http://roscadastr.com/map/sankt-peterburg>)

Геоинформационная система Санкт-Петербурга (URL <http://rgis.spb.ru>).

Сведения об объектах культурного наследия. Комитет по государственному контролю, использованию и охране памятников истории и культуры (КГИОП) Правительства Санкт-Петербурга (официальный сайт КГИОП https://kgiop.gov.spb.ru/uchet/list_objects/).

Портал «Сведения из Единого государственного реестра объектов культурного наследия (памятников истории и культуры) народов Российской Федерации» (URL <https://opendata.mkgf.ru/opendata>).

Литература и документы

Акт по результатам государственной историко-культурной экспертизы документации, содержащей результаты исследований, в соответствии с которыми определяется наличие или отсутствие объектов, обладающих признаками объекта археологического наследия, на территории проектируемого строительства по адресу: Санкт-Петербург, Заозерная улица, дом 1, литера В (земельный участок с кадастровым номером 78:14:0007519:32) / Е.Р. Михайлова. СПб., 2020.

Городские поселения в Российской империи / Составлено по приказанию Министра внутренних дел. Том седьмой. Столичный город С.-Петербург. Города С.-Петербургской губернии. СПб.: Типография Т-ва «Общественная польза», 1864. – 607 с.

Исаченко В.Г. По малым рекам и каналам Петербурга. СПб., Лениздат, 2004. – 266 с.

Лапшин В.А., Гарбуз И.А. Археологические исследования на территории бывшего Чугунолитейного и механического завода Ф.К. Сан-Галли на Лиговском проспекте // Бюллетень Института истории материальной культуры РАН. № 2: Охранная археология / науч. ред. Н.Ф. Соловьева. – СПб.: ООО «ЭлекСис», 2011. – С.99–134.

Выполнение научно-исследовательских археологических работ на территории, расположенной по адресу: г. Санкт-Петербург, Лиговский пр., д. 123, лит. А / Отдел охранной археологии ИИМК РАН (http://www.rescuearcheo.ru/ligovskiy_123/ligovskiy_123_1.htm)

Описание Санкт-Петербурга и уездных городов С.-Петербургской губернии: с виньеткой и планом С.-Петербурга, исправленным Комитетом гидравлических работ и городских строений: ч. [1]-4 / [соч.] Ивана Пушкирева – СПб.: издано собств. изданием автора, 1839–1842. – 560 с.

Семенцов С.В., Красникова О.А., Мазур Т.П., Шрадер Т.А. Санкт-Петербург на планах и картах первой половины XVIII века. СПб.: ООО Туристический и культурный центр ЭКЛЕКТИКА, 2004. – 436 с.

Семенцов С.В. Историческая география Приневья. Очерк первый. Система расселения Спасского погоста до 1700-х гг. // Скандинавские чтения 2008 года. Этнографические и культурно-исторические аспекты / Сост. Т.А. Шрадер. СПб.: МАЭ РАН, 2010. – С. 182–201.

Спаси, Господи, люди Твоя. Посвящается 300-летию основания (1718–2018) и 30-летию возрождения (1991–2021) прихода Крестовоздвиженского казачьего собора (Ямской Крестовоздвиженской церкви) в Санкт-Петербурге) / сост. А. В. Кандаева. СПб.: Издание прихода Крестовоздвиженского казачьего собора, 2020. – 284 с.

Федоров И. А., Мурзенков Д. Н., Соболев В. Ю., Шмелев К. В., Михайлова Е. Р. Работы Лаборатории археологии, исторической социологии и культурного наследия им. проф. Г. С. Лебедева СПбГУ на территории Санкт-Петербурга в 2012–2013 гг. // Бюллетень Института истории материальной культуры РАН. Охранная археология. № 4. 2014. – С. 181–232.

Картографические материалы

Карта бывших губерний Иван-города, Яма, Копорья и Нэтеборга, составленная по масштабу 1/210 000 1827 года под присмотром Генерал-Майора Шуберта Генерального Штаба штабс-капитаном Бергенгеймом 1-м из материалов, найденных в Шведских архивах, показывающих разделение и состояние оною края в 1676 году. – СПб., 1827.

Кирилов И.К. Новая и достоверная всей Ингерманландии ланткарта, содержащая в себе города, крепости, заводы, мызы, деревни, мельницы, реки, озера и часть залива Финского и озера Ладожского... / Гравировал А. Ростовцев. – СПб., 1727.

Peter Jacob von Wilster Junior. Carte von St. Petersburg und umliegende bewohnte Insuln und Gegenden (Карта Санкт-Петербурга и близлежащих обитаемых островов и районов). 1725. [хранится: Det Kongelige Bibliotek, Copenhagen; опубл.: <http://www5.kb.dk/maps/kortsa/2012/jul/kortatlas/object85848/da/>]

Санктпетербургской план 1738 году (т.н. «План Зихгейма») // Опубликовано в журнале «Зодчий» в 1878–1883 гг. в приложении к статье Петрова П.Н. «Петербург в застройке и сооружениях»

План императорского столичного города Санкт-Петербурга, сочиненный в 1737 году (Гравирован в Гравировальной палате Академии наук гравером Г.И. Унферцагтом) // Палаты Санкт-Петербургской императорской Академии наук, Библиотеки и Кунсткамеры – СПб., 1741.

Новый план столичного города и крепости Санкт-Петербурга. Оригинальный чертеж сего плана находится в архиве главной полиции. Масштаб: 100 сажень в дюйме. Грид. Х.М. Рош. [СПб.]. 1776.

Plan der Kaiserlichen Residenz-Stadt St. Petersburg. – Weimar, 1800.

План столичного города Санкт-Петербурга с означением входов в реку Неву и глубины фарватеров в футах. Вновь исправлен вице адмиралом Гавриилом Сарычевым в 1808 году. В правой части плана дано описание знаменитых городских зданий, проспектов, улиц и переулков. – [СПб.], 1808.

План города С-т Петербурга. Plan de la ville de S-t. Petersbourg. Сочинен в Главном Штабе его Императорского Величества Генерал-Майором И. Фитцгумом и гравирован при Военно-топографическом Депо. – [СПб.], 1821.

Подробный план столичного города Санкт-Петербурга, снятый по масштабу 1/4200 под начальством генерал-майора Шуберга. – [СПб.], 1828.

План города С. Петербурга, составленный на основании топографической съемки 1828 года и дополнительных сведений. Действительный статский советник А.Л. Майер. Кондуктор 1-го класса Сокольский 1-й. (ок 1830 г.). Рукопись. Хранится в РГИА. Опубликован на ресурсе etomesto.ru (http://www.etomesto.ru/map-peterburg_1828-city/)

План столичного города Санкт-Петербурга выполнен на меди гравером седьмого класса А. Савинковым в 1830 году и исправлен в 1832 году. – [СПб.], 1832.

План столичного города С.Петербурга, вновь снятый в 1858 году и гравированный при Военно-топографическом депо в 1860 году. Исправлен по 1865 год. Масштаб 150 саженей в дюйме. Вырезали слова чиновники: Осипов и Чайский. Граверы: Григорьев, Копьев, Кузнецов и др. – [СПб. 1865].

План С. Петербурга, разделенный на части полицейского управления и приложен подробный указатель означенных на плане казенных и общественных зданий, церквей, дворцов, мостов и улиц. Составлен и издан И.О. Ивановым. – [СПб.], 1882. – 35 с.

План Санкт-Петербурга составлен на основании Плана Шуберга 1828 года, гидрографических карт Невы и её устья издания Гидрографического Департамента Морского Министерства. Дополнительная рекогносцировка произведена в 1882–1883 годах полковником М.С. Воротниковым. Масштаб карты 150 саженей на английский дюйм. – СПб.: Издание Картографического заведения А. Ильина, 1883.

План С.Петербурга с островами, сетью конно-железных дорог и с показанием границ полицейских и мировых участков. Масштаб 230 саженей в английском дюйме, – Приложение к книге: Табель домов и улиц города С.-Петербурга, с Васильевским Островом, Петербургскою и Выборгскою сторонами, Охтою, Лесным, Петергофским, Полуостровским и Шлиссельбургским участками, с показанием частей, полицейских и мировых участков: С прил. новейшего плана С.-Петербурга. 4-е изд., вполне передел. и доп. ... с указанием частей,

полицейских и мировых участков, пожарных сигналов, номеров телефонных аппаратов и домов, в которых проживают доктора. – СПб.: Г. Гоппе, 1888.

План города Санкт-Петербурга с показанием улиц, набережных, площадей и проч. с присвоенными наименованиями начиная с 7 марта 1880 года по 1 сентября 1904 года; а также всех городских имуществ, вод и отмелей в устье реки Невы. Составлен в 1904 году по распоряжению С.-Петербургской городской управы согласно постановления городской думы. Масштаб: в английском дюйме 150 саж. – СПб., 1904.

План С.-Петербурга с ближайшими окрестностями. 1905. Масштаб 1:21.000. Приложение к Адресной и Справочной книге «Весь Петербург». Издание Т-ва А.С. Суворина – Новое Время. – СПб., 1905.

План Ленинграда на 1925 год. Приложение к книге «Весь Ленинград». Издание Организационного отдела Ленинградского губисполкома. Масштаб 1:21000. – Л., 1925.

План города Ленинграда (по районам), составленный по новейшим официальным источникам. Второе издание. Масштаб 230 саженей в дюйме. Л.: Изд. государственной картографии, 1925. 16×26 см.

Топографический план Ленинграда – Санкт-Петербурга / Трест ГРИИ.

Сведения о проведенных исследованиях

В рамках проведения данной государственной историко-культурной экспертизы, были выполнены следующие исследования:

- ознакомление с представленной заказчиком документацией;
- анализ исходно-разрешительной документации;
- изучение нормативно-правовой документации, необходимой для принятия экспертного решения, и научно-справочной литературы;
- = историко-библиографические исследования, анализ информации об основных этапах освоения территории, оценка вероятности нахождения на обследуемом участке объектов археологического наследия;
- изучение картографических источников;
- = анализ сведений о ранее проведенных археологических исследованиях;
- визуальное обследование и фотофиксация участка обследования;
- анализ полученных результатов, оформление настоящего Акта.

Факты и сведения, установленные в результате проведенных исследований

Общие сведения о земельном участке

Земельный участок с кадастровым номером 78:31:0001702:22, по адресу: Санкт-Петербург, улица Печатника Григорьева, дом 14, литера А (далее также – Участок обследования) расположен в Центральном районе г. Санкт-Петербурга, на северном берегу Обводного канала, на углу улицы Печатника Григорьева и Воронежской улицы (к востоку от их пересечения). Квартал в настоящее время застроен кирпичными многоквартирными зданиями, с участками зеленых насаждений во дворах.

Земельный участок с кадастровым номером 78:31:0001702:22 площадью 992 кв. м сформирован по обрезу фундамента многоэтажного кирпичного здания. Территория земельного участка определена следующими поворотными (характерными) точками в системе координат, используемой для ведения Единого государственного реестра недвижимости в г. Санкт-Петербурге (МСК-1964):

Обозначение (номер) характерной точки	Перечень координат характерных точек в системе координат, используемой для ведения Единого государственного реестра недвижимости	
	X	Y
1	92402.96	115638.92
2	92403.91	115639.22
3	92406.73	115640.11
4	92407.02	115640.20
5	92418.37	115655.53
6	92409.46	115682.94
7	92404.74	115697.49
8	92398.50	115695.71
9	92386.40	115691.6
10	92387.92	115686.92
11	92391.16	115676.62
12	92395.26	115663.64
13	92396.77	115658.88
14	92398.30	115653.93
15	92400.88	115645.62

Согласно градостроительному плану земельного участка, расположенное на нем здание представляет собой многоквартирный дом; количество этажей – 4, в том числе подземных – 1; площадь – 1552,6 кв. м; год постройки – 1873. Дом по адресу: Санкт-Петербург, улица Печатника Григорьева, дом 14, литера А, принадлежал ремесленнику Николаю Феокистовичу Феокистову и был построен по проекту архитектора В. Ф. фон Геккера. В соответствии с Законом Санкт-Петербурга от 24.12.2008 г. № 820-7 «О границах

объединенных зон охраны объектов культурного наследия, расположенных на территории Санкт-Петербурга, режимах использования земель и требованиях к градостроительным регламентам в границах указанных зон», здание относится к историческим.

В соответствии с Законом Санкт-Петербурга от 24.12.2008 г. № 820-7 «О границах объединенных зон охраны объектов культурного наследия, расположенных на территории Санкт-Петербурга, режимах использования земель и требованиях к градостроительным регламентам в границах указанных зон», земельный участок полностью расположен в границах зоны предварительных археологических разведок (ЗА 2). На территории предварительных археологических разведок (ЗА 2) работы, связанные с углублением в грунт более 0,5 м (в том числе новое строительство, реконструкция и капитальный ремонт, прокладка и ремонт инженерных (дренажных) коммуникаций и сооружений, предполагающие выемку грунта, инженерные изыскания, благоустройство территории), производятся только при условии проведения предварительных археологических разведок, обеспечивающих выявление объектов археологического наследия на территории производства работ. Решение об отсутствии необходимости проведения предварительных археологических разведок в зоне ЗА 2 принимается в соответствии с заключением государственного органа охраны объектов культурного наследия.

Согласно данным инженерно-геологических изысканий, проведенных в июле 2022 г., верхнюю часть грунта составляют техногенные отложения (t IV), которые можно соотнести с культурными напластовками. Техногенные отложения (t IV) представлены насыпными грунтами, преимущественно песком различной крупности со строительным мусором с примесью органических веществ, залегают от поверхности слоем мощностью 2,0–2,6 м, абсолютные отметки подошвы 5,90–6,70. Ниже них залегают озерно-морские отложения (mIV), представленные различными песками и слабозаторфованным грунтом (глина).

Основные сведения об истории освоения местности

Участок обследования располагается западнее имевшейся здесь крупной излучины бывшего левого притока Невы р. Черной (в настоящее время это реки Волковка и Монастырка, разделенные Обводным каналом).

Лиговский проспект, на котором расположен исследуемый земельный участок, наследует трассе средневековой дороги на Нарву (в шведское время – Государственный тракт на Нарву) (Семенцов и др. 2004: 390). На плане И.Ф. Трускота 1748–1749 гг. современный Лиговский проспект обозначен как Московская улица. Во второй половине

XVIII в. улица стала называться набережной Лиговского канала, название Лиговская улица появилось в 1892 г.

Достоверных сведений о наличии здесь поселений эпох средневековья и раннего нового времени нет. На так наз. Карте Бергенгейма, составленной в 1827 г., на современную (времени составления) топографическую основу нанесены материалы шведского описания местности 1676 г., в том числе шведских землемерных карт; в месте расположения участка обследования селений не обозначено. Ближайшее селение, приуроченное к тракту (*Kiauralasia*), расположено южнее участка обследования; еще одно (*Betolola?*) – юго-восточнее участка обследования, в излучине течения р. Черной, на ее противоположном берегу. Аналогично расположение поселений восстанавливается по шведским источникам 1681–1702 гг. (Семенцов 2010: 202, 203).

Первые надежные сведения об освоении местности относятся ко времени возникновения Московской Ямской слободы. Московская Ямская слобода была образована в нач. XVIII в. в числе слобод, определенных указом Сената от 26.06.1714 г. «О высылкѣ ямщиковъ изъ разныхъ Губерній для поселенія на ямахъ между Санктпетербургомъ и рѣкою Волховомъ». Указом, в частности, предписывалось «для поселенія ямщиковъ въ С. Питербургѣ на половинѣ до Волхова и на Волховѣ, выбрать Губернаторамъ лутчихъ и семейнистыхъ и лошадныхъ людей, добрыхъ и пожиточныхъ, безо всякаго пристрастїя, по роспискѣ». Переведенные в Петербург ямщики были поселены в том числе на Московском тракте у въезда в город. Основной повинностью ямщиков, как особого класса казенных крестьян, было отправление ими ямской гоньбы. Жителям слободы на протяжении XVIII в. отмежевывались земли для пашни и покоса; ямщикам позволялось также вести торговлю съестными припасами, сеном и овсом. Жизнь Московской Ямской слободы (как и других ямских слобод) регламентировалась государством.

В 1710–1712 гг. на кладбище Ямской слободы была построена деревянная часовня, вместо которой позднее была возведена деревянная церковь Рождества Иоанна Предтечи. В 1740-х гг. рядом с обветшавшей Иоанно-Рождественской церковью была построена каменная церковь Воздвижения Честного и Животворящего Креста Господня, ставшая центром слободы. Крестовоздвиженская церковь несколько раз перестраивалась. Современный адрес Крестовоздвиженского собора – Лиговский проспект, д.128 (Пушкарев 1839: 267–268; Спаси... 2020).

По территории Московской Ямской слободы прошла часть русла Обводного канала, строившегося в несколько приемов: в 1769–1780-х гг. от Екатерингофки до Лиговского канала, в 1804–1833 гг. – от Лиговского канала до Невы.

В 1860 г. Государственный совет разрешил покупку домов в Московской Ямской слободе лицам всех состояний на общих основаниях (Городские поселения...: 511). Тем самым упразднилось обособленное положение слободы, далее территория развивалась в основном как обычная часть Петербурга (его Каретной части, с 1865 г. – Александроневской части).

Свой современный вид, со сплошной застройкой многоэтажными каменными домами, Лиговский проспект приобрел с нач. XX в.

Участок обследования расположен в северной части бывшей Московской Ямской слободы, на протяжении длительного времени это зона деревянной застройки. На «Подробном плане столичного города Санкт-Петербурга» 1828 г. (т. н. план Шуберта) внутри всего квартала показаны узкие наделы, проходящие полосами через весь квартал параллельно Воздвиженской улице (параллельный ей нынешний Рязанский переулок, близ которого расположен Участок обследования, был проложен только во второй пол. XIX в.) (см. Приложение 4 к настоящему Акту)

Археологические исследования в ближайших окрестностях участка обследования

Археологические изыскания в районе пересечения Лиговского пр. и Обводного канала были связаны с планируемыми строительными работами (Приложение 5 к настоящему Акту).

В 2011 г. ИИМК РАН проведены археологические исследования территории бывшего Чугунолитейного и механического завода Ф. К. Сан-Галли и примыкающего к нему городского квартала между Лиговским пр., Транспортным пер. и участком земель Октябрьской железной дороги Московского направления, расположенного по адресу: *Лиговский пр., д.60–62, лит. Д*. В ходе работ было заложено 7 разведочных шурфов и проведены раскопки выявленного участка стратифицированного культурного слоя на площади 300 кв. м. Общая глубина раскопа достигала 2 м, стратифицированный культурный слой мощностью 0,20–0,40 м залегал фрагментарно под засыпкой строительного мусора на глубине 1,00–1,50 м от уровня современной дневной поверхности. В пределах раскопа были выявлены фрагменты деревянных настилов, остатки деревянных дренажных сооружений, деревянный короб, заполненный известью, остатки восьми угольной деревянной фундаментной конструкции, прослежено залегание каменного фундамента одного из корпусов завода второй половины XIX в. Собранные находки датируются XVIII–XX вв. (Лапшин, Гарбуз 2011)

В 2012 г. на территории проектируемого строительства по адресу *Лиговский пр., 123, лит. А* экспедиция ИИМК РАН выявила археологические материалы и культурный слой XVIII–XIX в. (Выполнение...).

В 2012 г. экспедицией СПбГУ было проведено разведочное обследование участка по адресу *Лиговский пр., 78, лит. Б*. В разведочном шурфе глубиной до материка ок. 1,5 м были выявлены перемешанные культурные напластования, содержавшие материалы XIX–XX вв. (Федоров и др. 2014: 226–227, рис. 42).

В 2020 г. археологическая разведка по адресу: *Заозерная ул., д.1, литера В* была проведена ООО «Терра». В ходе работ были отмечены культурные напластования общей мощностью 1,5–1,6 м, представляющие собой нивелировочные подсыпки и другие техногенные отложения первой пол. XX – нач. XXI вв. (Акт... 2020).

В 2022 г. в ходе разведочной археологической шурфовки, произведенной Е.Р. Михайловой по адресу *Воронежская ул., д. 45*, были отмечены перемешанные культурные напластования общей мощностью до 2,6 м, содержавшие материалы XVIII–XX вв.; стратифицированный культурный слой не сохранился.

Результаты натурного обследования земельного участка

Методика разведочных археологических работ, предусмотренная действующим «Положением о порядке проведения археологических полевых работ и составления научной отчётной документации» (утверждено постановлением Бюро Отделения историко-филологических наук РАН от 20 июня 2018 г. № 32) предусматривает следующие основные этапы работ:

1) До начала полевых работ должны быть проведены архивно-библиографические изыскания: сбор и анализ информации, архивных и письменных источников о наличии на изучаемой территории объектов археологического наследия.

2) Полевые археологические исследования начинаются с подробного визуального обследования местности, описания и фотофиксации вмещающего ландшафта, осмотра существующих обнажений грунта.

3) Закладка, разбор и документирование разведочных шурфов. Выбор места закладки шурфа определяется в соответствии с объективной физико-геоморфологической ситуацией, в наиболее перспективном для обнаружения объектов археологического наследия местах.

4) Последний этап работ – проведение камеральной обработки полученных данных,

написание текста отчета о проведенных археологических исследованиях.

Натурное обследование земельного участка с кадастровым номером 78:31:0001702:22, расположенного по адресу: Санкт-Петербург, улица Печатника Григорьева, дом 14, литера А, было проведено 20.09.2022 г., после ознакомления со сведениями о ранее выявленных в зоне работ объектах археологического наследия и историко-картографическими данными.

Работы предполагалось вести на основании Открытого листа № 2330-2022 г., выданного на имя Е.Р. Михайловой 25.08.2022 г., сроком действия до 30.05.2023 г.

В ходе натурного обследования было установлено, что весь подлежащий обследованию земельный участок занят трехэтажным кирпичным зданием с подвалом. Глубина подвального этажа составляет 2,2 м.

У юго-западной стены дома располагаются два двора-колодца, соединенных проходами друг с другом и с улицей Печатника Григорьева. Большой из дворов, площадью ок. 200 кв. м, расположен в центре здания (отделен от соседнего земельного участка бетонной оградой) и занят пятью бетонными колодцами канализационных сетей. Охранная зона канализационных сетей занимает весь двор и ведущий от него на ул. Печатника Григорьева проход.

Меньший из дворов, площадью ок. 60 кв. м, расположен в юго-восточной части здания и также отделен от соседнего земельного участка бетонной оградой; поверхность двора ниже поверхности соседнего с юго-востока участка приблизительно на 1 м. К моменту обследования вся площадь двора была залита бетоном (Приложение 6 к настоящему Акту).

Таким образом, можно констатировать разрушение имеющихся на территории земельного участка культурных напластований подвальным этажом имеющегося здания и проложенными через двory коммуникациями. Закладка разведочного археологического шурфа в пределах земельного участка с кадастровым номером 78:31:0001702:22 нецелесообразна.

Обоснование выводов экспертизы

Выводы экспертизы базируются на фактах и сведениях, выявленных и установленных в результате проведенных исследований, а именно:

1. Земельный участок с кадастровым номером 78:31:0001702:22 по адресу: Санкт-Петербург, улица Печатника Григорьева, дом 14, литера А, расположен на территории

Московской Ямской слободы, возникшей не позднее 1712 г. Данных о более раннем освоении территории нет.

2. Земельный участок с кадастровым номером 78:31:0001702:22 по адресу: Санкт-Петербург, улица Печатника Григорьева, дом 14, литера А, расположен в зоне плотной городской застройки, сопровождавшейся многочисленными земляными работами. Разведочные археологические работы, проведенные в ближайших окрестностях участка обследования, продемонстрировали наличие стратифицированных культурных напластований только на отдельных участках, не поврежденных позднейшими перекопами.

3. Согласно письму КГИОП № 07-1787/21-0-0 от 04.03.2021 г., земельный участок, на котором расположено здание по адресу: Санкт-Петербург, улица Печатника Григорьева, дом 14, литера А, находится в границах территории предварительных археологических разведок (ЗА 2). На территории ЗА 2 работы, связанные с углублением в грунт более 0,5 м (в том числе новое строительство, реконструкция и капитальный ремонт, прокладка и ремонт инженерных (дренажных) коммуникаций и сооружений, предполагающие выемку грунта инженерные изыскания, благоустройство территории) производятся только при условии проведения предварительных археологических разведок, обеспечивающих выявление объектов археологического наследия на территории производства работ. Решение об отсутствии необходимости проведения предварительных археологических разведок в зоне ЗА 2 принимается в соответствии с заключением государственного органа охраны объектов культурного наследия.

4. Натурное обследование земельного участка с кадастровым номером 78:31:0001702:22 по адресу: Санкт-Петербург, улица Печатника Григорьева, дом 14, литера А, обнаружило, что указанный земельный участок сформирован по обрезу фундамента здания и занят подвалом здания и охранной зоной проложенных через двор канализационных сетей. Глубина подвального этажа приблизительно соответствует мощности культурных напластований (горизонта t IV), определенных по результатам инженерно-геологического исследования участка. В этих условиях закладка разведочных археологических шурфов нецелесообразна, так как целью археологической разведки является поиск стратифицированного культурного слоя, не разрушенного позднейшими перекопами.

5. Результаты проведенного исследования свидетельствуют, что в границах земельного участка с кадастровым номером 78:31:0001702:22 по адресу: Санкт-Петербург, улица Печатника Григорьева, дом 14, литера А, выявленные объекты археологического наследия либо объекты, обладающие признаками объекта археологического наследия,

отсутствуют.

6. Сведения, предоставленные и полученные в ходе государственной историко-культурной экспертизы, содержат все необходимые данные для принятия решения государственной историко-культурной экспертизы, обладают необходимой полнотой, информативностью, объективностью.

Вывод

Экспертом сделан вывод о возможности (**положительное заключение**) проведения земляных, строительных, мелиоративных и (или) хозяйственных работ и иных работ на земельном участке с кадастровым номером 78:31:0001702:22 по адресу: Санкт-Петербург, улица Печатника Григорьева, дом 14, литера А, ввиду отсутствия на данном земельном участке выявленных объектов археологического наследия.

Перечень приложений к экспертизе:

Приложение 1. Копии документов об аттестации государственного эксперта и договора с экспертом.

Приложение 2. Копии документов, предоставленные заказчиком.

Приложение 3. Участок с кадастровым номером 78:31:0001702:22 на Публичной кадастровой карте.

Приложение 4. Исторические планы местности.

Приложение 5. Схема мест проведения археологических исследований в окрестностях участка обследования.

Приложение 6. Результаты фотофиксации объекта 20.09.2022 г.

Приложение 7. Копия Открытого листа на право производства полевых археологических работ.

Эксперт Михайлова Е.Р.

Подписано цифровой подписью:
Михайлова Елена Робертовна
Дата: 2022.10.26 20:55:56 +03'00'

26 октября 2022 г.

Документ оформлен в электронном виде и подписан усиленной квалифицированной электронной подписью в соответствии с п. 22 Положения о Государственной историко-культурной экспертизе, утвержденного постановлением Правительства от 15.07.2009 г. № 569.

Приложение 1

к Акту по результатам государственной историко-культурной экспертизы земельного участка с кадастровым номером 78:31:0001702:22, расположенного по адресу: Санкт-Петербург, улица Печатника Григорьева, дом 14, литера А, подлежащего воздействию земляных, строительных, мелиоративных, хозяйственных работ, предусмотренных статьей 25 Лесного кодекса Российской Федерации работ по использованию лесов (за исключением работ, указанных в пунктах 3, 4 и 7 части 1 статьи 25 Лесного кодекса Российской Федерации) и иных работ, в случае если указанные земли расположены в границах территорий, утвержденных в соответствии с подпунктом 34 2 пункта 1 статьи 9 Федерального закона «Об объектах культурного наследия (памятниках истории и культуры) народов Российской Федерации» (пп. «д» п. 11 (1) Положения о Государственной историко-культурной экспертизе, утвержденного Постановлением Правительства РФ от 15.07. 2009 г. № 569)

**Копии документов об аттестации государственного эксперта
и договора с экспертом**



**МИНИСТЕРСТВО КУЛЬТУРЫ
РОССИЙСКОЙ ФЕДЕРАЦИИ**

ПРИКАЗ

от 9 ноября 2021 г.

Москва

№ 1809

**Об аттестации экспертов по проведению государственной
историко-культурной экспертизы**

В соответствии с Федеральным законом от 25 июня 2002 г. № 73-ФЗ «Об объектах культурного наследия (памятниках истории и культуры) народов Российской Федерации», пунктом 9 Положения о государственной историко-культурной экспертизе, утвержденного постановлением Правительства Российской Федерации от 15 июля 2009 г. № 569, Положением о порядке аттестации экспертов по проведению государственной историко-культурной экспертизы, утвержденным приказом Минкультуры России от 26 августа 2010 г. № 563 (в редакции приказа Минкультуры России от 17 октября 2011 г. № 1003), руководствуясь Положением об аттестационной комиссии Минкультуры России, утвержденным приказом Минкультуры России от 29 декабря 2011 г. № 1276, протоколами заседания аттестационной комиссии Министерства культуры Российской Федерации по аттестации экспертов по проведению государственной историко-культурной экспертизы от 26 октября 2021 г., от 27 октября 2021 г., п р и к а з ы в а ю:

1. Аттестовать экспертов по проведению государственной историко-культурной экспертизы согласно приложению к настоящему приказу.

2. Департаменту государственной охраны культурного наследия (Р.А.Рыбало) обеспечить размещение информации об аттестованных экспертах на официальном сайте Минкультуры России в сети Интернет.

3. Контроль за исполнением настоящего приказа оставляю за собой.

Первый заместитель Министра



С.Г.Обрывалин

Приложение
к приказу Министерства культуры
Российской Федерации
от «9» ноября 2021 г.
№ 1809

Аттестованные эксперты по проведению
государственной историко-культурной экспертизы

№ п / п	Фамилия, имя, отчество соискателя	Решение о присвоении статуса аттестованного эксперта:
1.	Барашев Михаил Анатольевич	<ul style="list-style-type: none"> - выявленные объекты культурного наследия в целях обоснования целесообразности включения данных объектов в реестр. - документы, обосновывающие включение объектов культурного наследия в реестр; - документы, обосновывающие изменение категории историко-культурного значения объекта культурного наследия.
2.	Васютин Олег Иванович	<ul style="list-style-type: none"> - выявленные объекты культурного наследия в целях обоснования целесообразности включения данных объектов в реестр. - документы, обосновывающие включение объектов культурного наследия в реестр; - проектная документация на проведение работ по сохранению объектов культурного наследия; документация или разделы документации, обосновывающие меры по обеспечению сохранности объекта культурного наследия, включенного в реестр, выявленного объекта культурного наследия либо объекта, обладающего признаками объекта культурного наследия, при проведении земляных, мелиоративных, хозяйственных работ, указанных в статье 30 Федерального закона от 25.06.2002 № 73-ФЗ «Об объектах культурного наследия (памятниках истории и культуры) народов Российской Федерации» (далее – Федеральный закон) работ по использованию лесов и иных работ в границах территории объекта культурного наследия либо на земельном участке, непосредственно связанном с земельным участком в границах территории объекта культурного наследия.

		<p>- документация или разделы документации, обосновывающие меры по обеспечению сохранности объекта культурного наследия, включенного в реестр, выявленного объекта культурного наследия либо объекта, обладающего признаками объекта культурного наследия, при проведении земляных, мелиоративных, хозяйственных работ, указанных в статье 30 Федерального закона работ по использованию лесов и иных работ в границах территории объекта культурного наследия либо на земельном участке, непосредственно связанном с земельным участком в границах территории объекта культурного наследия;</p> <p>- документация, за исключением научных отчетов о выполненных археологических полевых работах, содержащая результаты исследований, в соответствии с которыми определяется наличие или отсутствие объектов, обладающих признаками объекта культурного наследия, на земельных участках, подлежащих воздействию земляных, строительных, мелиоративных, хозяйственных работ, указанных в статье 30 Федерального закона работ по использованию лесов и иных работ.</p>
16.	Маслова Елена Константиновна	- проекты зон охраны объекта культурного наследия.
17.	Матвеев Борис Михайлович	<p>- выявленные объекты культурного наследия в целях обоснования целесообразности включения данных объектов в реестр;</p> <p>- документы, обосновывающие включение объектов культурного наследия в реестр;</p> <p>- документы, обосновывающие исключение объектов культурного наследия из реестра;</p> <p>- документы, обосновывающие изменение категории историко-культурного значения объекта культурного наследия.</p>
18.	Михайлова Елена Робертовна	<p>- выявленные объекты культурного наследия в целях обоснования целесообразности включения данных объектов в реестр;</p> <p>- земли, подлежащие воздействию земляных, строительных, мелиоративных, хозяйственных работ, предусмотренных статьей 25 Лесного кодекса Российской Федерации работ по использованию лесов (за исключением работ, указанных в пунктах 3, 4 и 7 части 1 статьи 25 Лесного кодекса Российской Федерации) и иных работ, в случае, если указанные земли расположены в границах территорий,</p>

		<p>утвержденных в соответствии с пунктом 34.2 пункта 1 статьи 9 Федерального закона;</p> <ul style="list-style-type: none"> - документация или разделы документации, обосновывающие меры по обеспечению сохранности объекта культурного наследия, включенного в реестр, выявленного объекта культурного наследия либо объекта, обладающего признаками объекта культурного наследия, при проведении земляных, мелиоративных, хозяйственных работ, указанных в статье 30 Федерального закона работ по использованию лесов и иных работ в границах территории объекта культурного наследия либо на земельном участке, непосредственно связанном с земельным участком в границах территории объекта культурного наследия; - документация, за исключением научных отчетов о выполненных археологических полевых работах, содержащая результаты исследований, в соответствии с которыми определяется наличие или отсутствие объектов, обладающих признаками объекта культурного наследия, на земельных участках, подлежащих воздействию земляных, строительных, мелиоративных, хозяйственных работ, указанных в статье 30 Федерального закона работ по использованию лесов и иных работ.
19.	Мишанина Елена Владимировна	<ul style="list-style-type: none"> - выявленные объекты культурного наследия в целях обоснования целесообразности включения данных объектов в реестр; - документы, обосновывающие включение объектов культурного наследия в реестр; - земли, подлежащие воздействию земляных, строительных, мелиоративных, хозяйственных работ, предусмотренных статьей 25 Лесного кодекса Российской Федерации работ по использованию лесов (за исключением работ, указанных в пунктах 3, 4 и 7 части 1 статьи 25 Лесного кодекса Российской Федерации) и иных работ, в случае, если указанные земли расположены в границах территорий, утвержденных в соответствии с пунктом 34.2 пункта 1 статьи 9 Федерального закона; - документация, за исключением научных отчетов о выполненных археологических полевых работах, содержащая результаты исследований, в соответствии с которыми определяется наличие или отсутствие объектов, обладающих признаками объекта культурного наследия, на земельных участках, подлежащих

ДОГОВОР № 18/09-22-ДОГ

г. Санкт-Петербург

«17» сентября 2022 г.

Индивидуальный предприниматель Аврух Лев Григорьевич (ИП Аврух Лев Григорьевич), именуемый в дальнейшем «ЗАКАЗЧИК», в лице Авруха Льва Григорьевича, действующего на основании записи ОГРНИП № 319784700004521, с одной стороны, и государственный эксперт Михайлова Елена Робертовна, паспорт

аттестована Приказом Министерства культуры № 1809 от 09.11.2021), именуемый в дальнейшем «ПОДРЯДЧИК», с другой стороны, именуемые в дальнейшем «Стороны», заключили настоящий договор, далее по тексту именуемый «Договор», о нижеследующем:

1. ПРЕДМЕТ ДОГОВОРА

1.1. Заказчик поручает, а Подрядчик принимает на себя обязательства по проведению государственной историко-культурной экспертизы документации за исключением научных отчетов о выполненных археологических полевых работах, содержащей результаты исследований, в соответствии с которыми определяется наличие или отсутствие объектов археологического наследия или объектов, обладающих признаками объекта археологического наследия, на земельных участках, подлежащих воздействию земляных, строительных, мелиоративных и (или) хозяйственных работ, предусмотренных статьями 25 Лесного кодекса Российской Федерации работ по использованию лесов (за исключением работ, указанных в пунктах 3, 4 и 7 части 1 статьи 25 Лесного кодекса Российской Федерации) и иных работ на земельном участке по адресу: Санкт-Петербург, улица Печатника Григорьева, дом 14, литера А, кадастровый номер 78:31:0001702:22 (далее – Работа).

1.2. Научные, технические, экономические и другие требования к выполняемой Работе должны соответствовать нормативным документам Российской Федерации, субъектов Федерации, ведомственным документам, а также техническому заданию (Приложение №1). Техническое задание содержит все исходные данные, необходимые для выполнения Работы Подрядчиком по настоящему Договору.

2. СТОИМОСТЬ РАБОТ И ПОРЯДОК ОПЛАТЫ

2.1. Стоимость Работ определяется соглашением о договорной цене (Приложение №2 к настоящему договору).

2.2. Оплата Работ, выполненных по настоящему Договору, производится Заказчиком посредством перечисления денежных средств безналичным платежом на расчетный счет Подрядчика, указанный в разделе 12 Договора. Датой исполнения Заказчиком платежных обязательств по Договору считается дата списания денежных средств с расчетного счета Заказчика.

2.3. Подрядчик считается выполнившим Работы в полном объеме после надлежащего исполнения всех предусмотренных настоящим Договором обязательств, при условии подписании Сторонами Акта сдачи-приемки выполненных работ по Договору, подтверждающего выполнение Подрядчиком Работ по Договору в полном объеме.

3. СРОКИ ПРОВЕДЕНИЯ РАБОТ

3.1. Сроки выполнения Работ по настоящему договору: 17.09.2022 г. - 28.10.2022 г.

4. ОБЯЗАННОСТИ СТОРОН

4.1. *Заказчик обязуется:*

4.1.1. Принять выполненную работу с надлежащим качеством и в срок и оплатить Подрядчику установленную стоимость в порядке и на условиях, предусмотренных настоящим Договором, а также Дополнительными соглашениями к Договору.

4.1.2. Заказчик вправе оказывать Подрядчику содействие в выполнении предмета настоящего Договора, в том числе предоставлять необходимые документы и информацию, по письменному требованию Подрядчика.

4.1.3. Заказчик вправе осуществлять контроль за ходом и качеством выполняемых Подрядчиком работ, не вмешиваясь в его оперативно-хозяйственную деятельность.

4.2. *Подрядчик обязуется:*

4.2.1. Своевременно, должным образом, в срок и с надлежащим качеством выполнить принятые на себя обязательства, в соответствии с условиями настоящего Договора, в том числе Технического задания (Приложение №1), а также в соответствии с требованиями, предъявляемыми действующим законодательством.

4.2.2. Передать Заказчику готовую документацию, которая является результатом Работ, в сроки, предусмотренные п.3.1. настоящего Договора.

4.2.3. Подрядчик вправе по своему усмотрению и за свой счет привлекать третьи лица к исполнению Работ, предусмотренных настоящим Договором, отвечая за действия третьих лиц как за свои собственные.

4.2.4. Немедленно предупредить Заказчика обо всех не зависящих от него обстоятельствах, которые могут повлиять на качество выполнения Работы либо создают невозможность завершения Работы в срок.

4.2.5. Передать результат Работы, а также иную документацию разработанную (полученную) в ходе выполнения Работ по настоящему Договору и имеющую непосредственное отношение к результату Работы и необходимую для использования результата Работы, Заказчику.

4.2.6. Не передавать результат Работы третьим лицам без согласия Заказчика.

5. ПОРЯДОК СДАЧИ И ПРИЕМКИ РАБОТ

5.1. В сроки, установленные Дополнительным соглашением, Подрядчик передает уполномоченному представителю Заказчика акт сдачи – приемки выполненных Работ с приложенными к нему документами (на бумажном и электронном носителях).

5.2. Работа считается выполненной после передачи отчета о проведении археологического сопровождения Заказчику и подписания Заказчиком акта сдачи-приемки выполненных работ.

5.3. После подписания акта сдачи-приемки выполненных работ, работы считаются принятыми и должны быть оплачены в соответствии с пунктом 2.3. настоящего договора.

6. ОТВЕТСТВЕННОСТЬ СТОРОН

6.1. При нарушении Подрядчиком сроков сдачи Работ он обязан уплатить пени в размере 0,05% от стоимости Работ за каждый день просрочки, но не более 10% от стоимости работ.

6.2. При задержке Заказчиком платежей за выполненную Работу надлежащим качеством, предусмотренных в настоящем Договоре Заказчик уплачивает пени в размере 0,05% от стоимости работ за каждый день просрочки, но не более 10% от стоимости работ.

6.3. Во всех иных случаях, Стороны несут ответственность за неисполнение или ненадлежащее исполнение своих обязательств по настоящему Договору в соответствии с действующим законодательством Российской Федерации.

6.4. Применение любой меры ответственности, предусмотренной настоящим Договором, равно как и действующим законодательством Российской Федерации, распространяющимися на отношения, регулируемые настоящим Договором, должно сопровождаться направлением претензии (уведомления) на адрес Подрядчика с указанием в ней характера нарушения. Направление указанного

уведомления является обязательным условием. Срок ответа на претензию 10 (Десять) дней с даты получения адресатом.

7. ОБСТОЯТЕЛЬСТВА НЕПРЕОДОЛИМОЙ СИЛЫ

7.1. Ни одна из Сторон не несет ответственности перед другой Стороной за неисполнение или ненадлежащее исполнение обязательств по настоящему Договору, обусловленное действием обстоятельств непреодолимой силы, т.е. чрезвычайных и непредотвратимых при данных условиях обстоятельств, в том числе объявленной или фактической войной, гражданскими волнениями, эпидемиями, блокадами, эмбарго, пожарами, землетрясениями, наводнениями и другими природными стихийными бедствиями, изданием актов органов государственной власти.

7.2. Свидетельство, выданное соответствующим компетентным органом, является достаточным подтверждением наличия и продолжительности действия обстоятельств непреодолимой силы.

7.3. Сторона, которая не исполняет своих обязательств вследствие действия обстоятельств непреодолимой силы, должна не позднее, чем в трехдневный срок известить другую Сторону о таких обстоятельствах и их влиянии на исполнение обязательств по настоящему Договору путем отправления уведомления на адрес официальной электронной почты другой Стороны.

7.4. Если обстоятельства непреодолимой силы действует на протяжении 3 (трех) последовательных месяцев, настоящий Договор может быть расторгнут по соглашению Сторон, либо в порядке, установленном пунктом 8.3. настоящего Договора.

7.5. В случае расторжения настоящего Договора по причине, указанной в пункте 7.4. настоящего Договора, Подрядчик не возвращает Заказчику денежные средства, перечисленные ему в качестве предоплаты, на расчетный счет Заказчика.

8. РАЗРЕШЕНИЕ СПОРОВ

8.1. Все споры, возникающие при исполнении настоящего Договора, решаются Сторонами путем переговоров.

8.2. Если Стороны не придут к соглашению путем переговоров, все споры рассматриваются в претензионном порядке. Срок рассмотрения претензии – 10 (Десять) дней с даты получения претензии.

8.3. В случае если споры не урегулированы Сторонами с помощью переговоров и в претензионном порядке, то они передаются заинтересованной Стороной в арбитражный суд в соответствии с действующим законодательством Российской Федерации.

9. ПОРЯДОК ВНЕСЕНИЯ ИЗМЕНЕНИЙ, ДОПОЛНЕНИЙ В ДОГОВОР И ЕГО РАСТОРЖЕНИЯ

9.1. В настоящий Договор могут быть внесены изменения и дополнения, которые оформляются дополнительными соглашениями к настоящему Договору.

9.2. Настоящий Договор может быть досрочно расторгнут по основаниям, предусмотренным законодательством Российской Федерации и настоящим Договором.

10. КОММЕРЧЕСКАЯ ТАЙНА

10.1. Условия настоящего Договора, а также вся информация, полученная в ходе реализации настоящего Договора, считается конфиденциальной и не подлежит разглашению или передаче третьим лицам, как в период действия настоящего Договора, так и по окончании его действия без согласования с другой Стороной. Исключение составляют сведения, направляемые по оформленному запросу должностных лиц органов государственной власти и управления, судов в соответствии с законодательством РФ.

10.2. Стороны обязуются также не разглашать информацию, включающую:

- техническую информацию, которая к моменту ее разглашения является государственной собственностью Российской Федерации, собственностью Заказчика, Подрядчика или других лиц, участвующих в строительстве Объекта;
- техническую информацию, которая была получена Заказчиком или Подрядчиком от какой-либо третьей стороны, потребовавшей ее неразглашения.

10.3. Финансовая информация не подлежит разглашению.

11. ПРОЧИЕ УСЛОВИЯ

11.1. Право собственности на результаты Работ по настоящему Договору принадлежит Заказчику.

11.2. Стороны обязаны информировать друг друга путем отправления уведомления на адрес официальной электронной почты другой Стороны обо всех изменениях, касающихся их юридических адресов, платежных реквизитов, а также о реорганизации, ликвидации, изменениях размера уставного капитала, изменениях в учредительных документах в течение 3-х (трех) рабочих дней со дня получения свидетельства о государственной регистрации этих изменений.

11.3. В случае досрочного расторжения настоящего Договора по основаниям, предусмотренным законодательством Российской Федерации, авансовый платеж Заказчику не возвращается.

11.4. Все приложения к настоящему Договору являются его неотъемлемыми частями.

11.5. Настоящий Договор составлен в двух экземплярах, имеющих одинаковую силу, по одному для каждой из Сторон.

Приложения:

1. Техническое задание;
2. Соглашение о договорной цене.

12. ЮРИДИЧЕСКИЕ АДРЕСА И ПЛАТЕЖНЫЕ РЕКВИЗИТЫ СТОРОН

<p>Заказчик: ИП Аврух Лев Григорьевич Юридический адрес: 197371, Санкт-Петербург, ул. Ольховая, д. 14, корп.1, 230 ОГРНИП: 319784700004521 ИНН: 781011648229 Номер счёта: 40802810232280001927 Банк: ФИЛИАЛ «САНКТ-ПЕТЕРБУРГСКИЙ» АО «АЛЬФА-БАНК» БИК: 044030786 Кор. счёт: 30101810600000000786</p>	<p>Подрядчик: Михайлова Елена Робертовна Паспорт аттестована Приказом Министерства культуры № 1809 от 09.11.2021)</p>
---	--

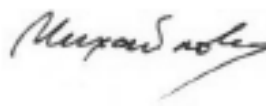
Заказчик
ИП Аврух Лев Григорьевич

Исполнитель:
Михайлова Елена Робертовна



Аврух Л.Г.

МП



Михайлова Е. Р.

МП



Утверждаю
ИП Аврух Лев Григорьевич

Согласовано
Михайлова Елена Робертовна



МП

Аврух Л.Г.

МП

Михайлова Е. Р.

ТЕХНИЧЕСКОЕ ЗАДАНИЕ

на проведение государственной историко-культурной экспертизы документации за исключением научных отчетов о выполненных археологических полевых работах, содержащей результаты исследований, в соответствии с которыми определяется наличие или отсутствие объектов археологического наследия или объектов, обладающих признаками объекта археологического наследия, на земельных участках, подлежащих воздействию земляных, строительных, мелиоративных и (или) хозяйственных работ, предусмотренных статьей 25 Лесного кодекса Российской Федерации работ по использованию лесов (за исключением работ, указанных в пунктах 3, 4 и 7 части 1 статьи 25 Лесного кодекса Российской Федерации) и иных работ на земельном участке по адресу: Санкт-Петербург, улица Печатника Григорьева, дом 14, литера А, кадастровый номер 78:31:0001702:22

1. Общие положения

1.1. **Наименование работы:** проведение государственной историко-культурной экспертизы документации за исключением научных отчетов о выполненных археологических полевых работах, содержащей результаты исследований, в соответствии с которыми определяется наличие или отсутствие объектов археологического наследия или объектов, обладающих признаками объекта археологического наследия, на земельных участках, подлежащих воздействию земляных, строительных, мелиоративных и (или) хозяйственных работ, предусмотренных статьей 25 Лесного кодекса Российской Федерации работ по использованию лесов (за исключением работ, указанных в пунктах 3, 4 и 7 части 1 статьи 25 Лесного кодекса Российской Федерации) и иных работ на земельном участке по адресу: Санкт-Петербург, улица Печатника Григорьева, дом 14, литера А, кадастровый номер 78:31:0001702:22.

1.2. **Основание для выполнения работ:** Договор № 18/10-22-ДОГ от 17.10.2022 г.

1.3. **Заказчик:** ИП Аврух Лев Григорьевич.

1.4. **Исполнитель:** Государственный эксперт Михайлова Елена Робертовна.

2. **Цель работы:** определение возможности проведения земляных, строительных, мелиоративных и хозяйственных работ на земельном участке по адресу: Санкт-Петербург, улица Печатника Григорьева, дом 14, литера А, кадастровый номер 78:31:0001702:22.

3. **Основная нормативно-техническая документация:**

3.1. Федеральный закон от 25 июня 2002 № 73-ФЗ «Об объектах (памятниках истории и культуры) народов Российской Федерации».

3.2. Приказ Минкультуры СССР от 13.05.1986 №203 «Инструкция о порядке учета, обеспечения сохранности, содержания, использования и реставрации недвижимых памятников истории и культуры».

3.3. Постановление Правительства РФ от 15 июля 2009 г. N 569 "Об утверждении Положения о государственной историко-культурной экспертизе".

4. Состав работ:

4.1. Предварительные работы (сбор исходных данных):

4.1.1. Составление перечня фондовых, архивных источников по состоянию на 2022 год;

4.1.2. Проработка печатных материалов по региону исследований;

4.1.3. Проведение историко-библиографических и архивных исследований;

4.1.4. Составление исторической справки по территории;

4.1.5. Изучение, анализ и обобщение полученных материалов;

4.3.8. Составление отчетной документации;

4.3.9. Передача отчетной документации Заказчику.

5. Отчетная документация.

5.1. Акт государственной историко-культурной экспертизы документации за исключением научных отчетов о выполненных археологических полевых работах, содержащей результаты исследований, в соответствии с которыми определяется наличие или отсутствие объектов археологического наследия или объектов, обладающих признаками объекта археологического наследия, на земельных участках, подлежащих воздействию земляных, строительных, мелноративных и (или) хозяйственных работ, предусмотренных статьей 25 Лесного кодекса Российской Федерации работ по использованию лесов (за исключением работ, указанных в пунктах 3, 4 и 7 части 1 статьи 25 Лесного кодекса Российской Федерации) и иных работ на земельном участке по адресу: Санкт-Петербург, улица Печатника Григорьева, дом 14, литера А, кадастровый номер 78:31:0001702:22.

6. Технические требования к выполнению работ.

6.1. Отчетная документация должна соответствовать требованиям Постановления Правительства РФ от 15 июля 2009 г. N 569 "Об утверждении Положения о государственной историко-культурной экспертизе.

6.2. Окончательная отчетная документация по работам сдается в 2 экземплярах на бумажных носителях, 1 экземпляре в электронном виде.

Приложение 2

к Акту по результатам государственной историко-культурной экспертизы земельного участка с кадастровым номером 78:31:0001702:22, расположенного по адресу: Санкт-Петербург, улица Печатника Григорьева, дом 14, литера А, подлежащего воздействию земляных, строительных, мелиоративных, хозяйственных работ, предусмотренных статьей 25 Лесного кодекса Российской Федерации работ по использованию лесов (за исключением работ, указанных в пунктах 3, 4 и 7 части 1 статьи 25 Лесного кодекса Российской Федерации) и иных работ, в случае если указанные земли расположены в границах территорий, утвержденных в соответствии с подпунктом 34 2 пункта 1 статьи 9 Федерального закона «Об объектах культурного наследия (памятниках истории и культуры) народов Российской Федерации» (пп. «д» п. 11 (1) Положения о Государственной историко-культурной экспертизе, утвержденного Постановлением Правительства РФ от 15.07. 2009 г. № 569)

Копии документов, предоставленные заказчиком



ПРАВИТЕЛЬСТВО САНКТ-ПЕТЕРБУРГА
КОМИТЕТ ПО ГОСУДАРСТВЕННОМУ
КОНТРОЛЮ, ИСПОЛЬЗОВАНИЮ
И ОХРАНЕ ПАМЯТНИКОВ
ИСТОРИИ И КУЛЬТУРЫ
(КГИОП)

пл. Ломоносова, д. 1, Санкт-Петербург, 191023
Тел. (812) 315-43-03, (812) 571-64-31, Факс (812) 710-42-45
E-mail: kgiop@gov.spb.ru
<https://www.gov.spb.ru>, <http://kgiop.ru>

СПб ГКУ «Имущество
Санкт-Петербурга»

ул. Новгородская, д. 20, лит. А,
пом. 2-Н
Санкт-Петербург, 191124

№01-25-27976/19-0-1 от 18.12.2019
На № 86008-13/19 от 28.11.2019
Вх. № 01-25-27976/19-0-0 от 29.11.2019

КГИОП на Ваш запрос предоставить информацию в отношении здания, расположенного по адресу: Санкт-Петербург, Лиговский пр., дом 141, лит. Б (далее – здание), а также о возможности и условиях его сноса, сообщает следующее.

Рассматриваемое здание не является объектом (выявленным объектом) культурного наследия, расположено вне границ территорий объектов (выявленных объектов) культурного наследия.

Здание расположено на внутридворовой территории и относится к числу исторических (построено до 1917 года). Здание не примыкает к объектам (выявленным объектам) культурного наследия.

Согласно Закону Санкт-Петербурга от 19.01.2009 № 820-7 (ред. 07.07.2016) «О границах объединенных зон охраны объектов культурного наследия, расположенных на территории Санкт-Петербурга, режимах использования земель и требованиях к градостроительным регламентам в границах указанных зон» здание расположено в границах единой зоны регулирования застройки и хозяйственной деятельности 2 объектов культурного наследия, расположенных в исторически сложившихся центральных районах Санкт-Петербурга (участок ОЗРЗ-2(31)) и в границах территории предварительных археологических разведок (ЗА 2).

Для ЗА 2 – работы, связанные с углублением в грунт более 0,5 м (в том числе новое строительство, реконструкция и капитальный ремонт, прокладка и ремонт инженерных (дренажных) коммуникаций и сооружений, предполагающие выемку грунта инженерные изыскания, благоустройство территории) производятся только при условии проведения предварительных археологических разведок, обеспечивающих выявление объектов археологического наследия на территории производства работ. Решение об отсутствии необходимости проведения предварительных археологических разведок в ЗА 2 принимается в соответствии с заключением государственного органа охраны объектов культурного наследия.

Согласно п. 11.1.1 на территории ОЗРЗ-2 запрещается снос (демонтаж) исторических зданий. Настоящий запрет не распространяется на снос отдельных строительных конструкций, аварийное состо

ДОКУМЕНТ ПОДПИСАН
ЭЛЕКТРОННОЙ ПОДПИСЬЮ

Сертификат 0765C4926E9C83AD6A11C00AFAF6ED09
Владелец Кошарина Екатерина Андреевна
Действителен с 19.11.2019 по 19.11.2020

в соответствии с требованиями действующих документов по стандартизации (в том числе межгосударственных стандартов).

Для определения возможности разборки аварийных конструкций здания по указанному адресу необходимо предоставить в Комитет техническое заключение, подтверждающее аварийность конструкций здания совместно с документацией, обосновывающей дальнейшее использование объекта и (или) земельного участка, в соответствии с требованиями режима ОЗРЗ-2 (копию режима прилагаем) и определениями постановления Правительства Санкт-Петербурга от 29.12.2014 № 1264:

- техническое заключение – заключение по результатам технического инструментального и визуального обследования здания, сооружения или их частей, содержащее строительно-техническую информацию о состоянии строительных конструкций, их работоспособности, выявленных дефектах, а также рекомендации по их восстановлению и (или) усилению;

- эскизный проект – документация, содержащая пояснительную записку с обоснованием проектных решений, схему планировочной организации земельного участка, на котором планируется проведение работ, с отображением планируемого размещения объекта, внешний облик и его архитектурное решение.

Приложение на 4 л. в 1 экз.

**Начальник Управления зон охраны
объектов культурного наследия**

Е.А. Козырева



ПРАВИТЕЛЬСТВО САНКТ-ПЕТЕРБУРГА

КОМИТЕТ ПО ГОСУДАРСТВЕННОМУ
КОНТРОЛЮ, ИСПОЛЬЗОВАНИЮ
И ОХРАНЕ ПАМЯТНИКОВ ИСТОРИИ
И КУЛЬТУРЫ

САНКТ-ПЕТЕРБУРГСКОЕ
ГОСУДАРСТВЕННОЕ КАЗЕННОЕ
УЧРЕЖДЕНИЕ
"ЦЕНТР ИНФОРМАЦИОННОГО
ОБЕСПЕЧЕНИЯ ОХРАНЫ ОБЪЕКТОВ
КУЛЬТУРНОГО НАСЛЕДИЯ"
(СПб ГКУ ЦИОООКН)

ул. Зодчего Росси, д. 1-3, Санкт-Петербург, 191011
тел. (812) 417-2232
<http://ciiookn.kgiop.gov.spb.ru>

Федорову С.В.
(cosmic2004@list.ru)

№07-1787/21-0-1 от 04.03.2021

№ 07-1787/21-0-0 от 04.03.2021

На № 531683 от 04.03.2021

На Ваше обращение сообщаем, что земельный участок по адресу: г. Санкт-Петербург, улица Печатника Григорьева, дом 14, литера А (кадастровый номер: 78:31:0001702:22) расположен в границах:

- единой зоны регулирования застройки и хозяйственной деятельности 2 (участок ОЗРЗ-2(31)) объектов культурного наследия.

Закон Санкт-Петербурга от 19.01.2009 № 820-7 (в редакции, вступившей в силу 01.02.2021) "О границах объединенных зон охраны объектов культурного наследия, расположенных на территории Санкт-Петербурга, режимах использования земель и требованиях к градостроительным регламентам в границах указанных зон".

В пределах границ вышеуказанного земельного участка отсутствуют объекты (выявленные объекты) культурного наследия; объекты культурного наследия, включенные в Единый государственный реестр объектов культурного наследия (памятников истории и культуры) народов Российской Федерации, а также защитная зона объектов культурного наследия.

К границам участка непосредственно не примыкают объекты (выявленные объекты) культурного наследия.

Здание по вышеуказанному адресу не относится к числу объектов (выявленных объектов) культурного наследия.

Требования по сохранению исторических зданий* и режим использования земель в границах зон охраны объектов культурного наследия на территории Санкт-Петербурга установлен Законом Санкт-Петербурга от 19.01.2009 N 820-7 (в редакции, вступившей в силу 01.02.2021) "О границах объединенных зон охраны объектов культурного наследия, расположенных на территории Санкт-Петербурга, режимах использования земель и требованиях к градостроительным регламентам в границах указанных зон".

Петрова А.А.
(812)417-43-46

ДОКУМЕНТ ПОДПИСАН
ЭЛЕКТРОННОЙ ПОДПИСЬЮ

Сертификат 4CD8BC0079AC20A1454259AC8D568B12
Владелец Коробкова Елена Валентиновна
Действителен с 20.11.2020 по 20.11.2021

*Исторические здания - здания (строения, сооружения) различных исторических периодов не состоящие на государственной охране как объекты культурного наследия: в центральных районах -построенные до 1917 г.: в остальных районах - до 1957 г. и деревянные 1-2 этажные здания, построенные до 1917 г. (год постройки включительно).

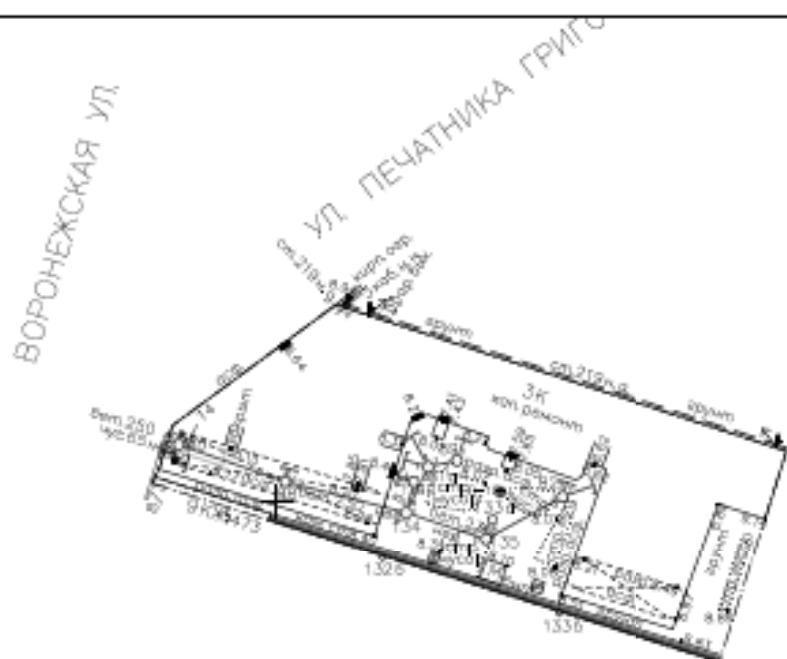
В соответствии с п.1 статьи 34.1. Федерального закона от 25.06.2002 № 73-ФЗ "Защитными зонами объектов культурного наследия являются территории, которые прилегают к включенным в реестр памятникам и ансамблям (за исключением указанных в пункте 2 настоящей статьи объектов культурного наследия) и в границах которых в целях обеспечения сохранности объектов культурного наследия и композиционно-видовых связей (панорам) запрещаются строительство объектов капитального строительства и их реконструкция, связанная с изменением их параметров (высоты, количества этажей, площади), за исключением строительства и реконструкции линейных объектов".

Начальник отдела информации об объектах
культурного наследия и режимах зон охраны

Е.В. Коробкова



2429-16-1



Примечание:

1. Топографическая съемка выполнена в октябре 2021 г.
2. Система координат - местная 1964 г.
3. Система высот - Балтийская 1977 г.

21/37-ИИ

Инженерно-геодезические работы
по адресу: г. Санкт-Петербург, улица Печатника Григорьева, д. 14

г. Санкт-Петербург, улица Печатника
Григорьева, д. 14

Стадия	Лист	Листов
И		1

Инженерно-топографический план
(1:500)

ГеоБаланс
www.geobalance.ru

Формат А4 (210x297)



Сотасовано

Взам.инв.№

Лист и дата

Инд. № подл.
000006

Изм.	Колуч	Лист	Ниж	Подпись	Дата
Разработ.	Олейникова			<i>[Signature]</i>	30.21
Проверил	Зрмель			<i>[Signature]</i>	10.21
Н.контр.	Павловский			<i>[Signature]</i>	10.21

88

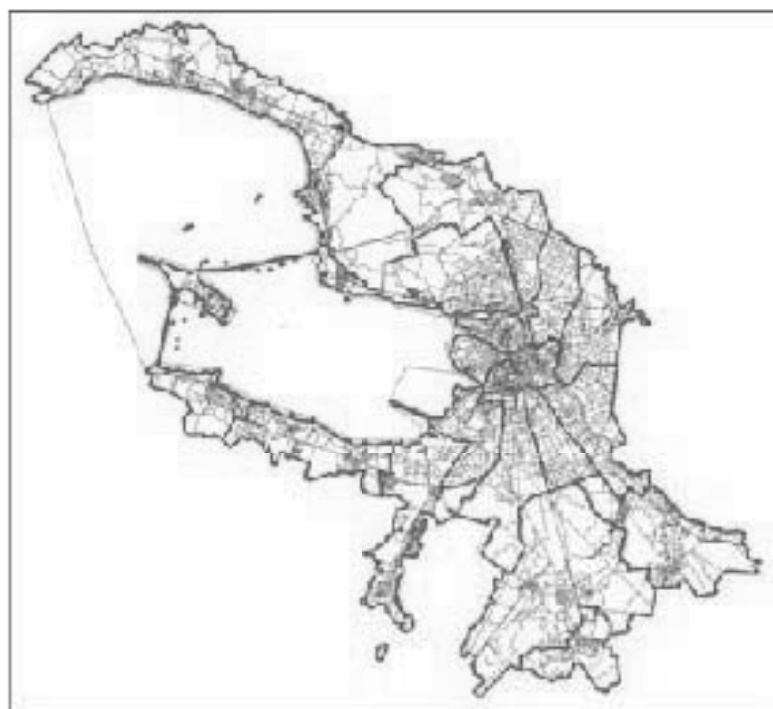
РФ-78-1-24-000-2022-0495

ГРАДОСТРОИТЕЛЬНЫЙ ПЛАН ЗЕМЕЛЬНОГО УЧАСТКА

№01-24-3-483/22 от 21.02.2022

по адресу:

**Санкт-Петербург,
улица Печатника Григорьева, дом 14, литера А
78:31:0001702:22**



Санкт-Петербург

2022
39

**ДОКУМЕНТ ПОДПИСАН
ЭЛЕКТРОННОЙ ПОДПИСЬЮ**

Сертификат: 70DA8BE09FA69B4AE76251CB5C59AD1103ED04D
Владелец: **Семенов Сергей Анатольевич**
Действителен с 26.01.2022 по 26.04.2023

ГРАДОСТРОИТЕЛЬНЫЙ ПЛАН ЗЕМЕЛЬНОГО УЧАСТКА

N РФ-78-1-24-000-2022-0495

Градостроительный план земельного участка подготовлен на основании заявления

Сухий Руслана Николаевича (регистрационный номер 01-47-6113/22 от 08.02.2022)

(реквизиты заявления правообладателя земельного участка, иного лица в случае, предусмотренном частью 1.1 статьи 57.3 Градостроительного кодекса Российской Федерации, с указанием ф.и.о. заявителя - физического лица, либо реквизиты заявления и наименование заявителя - юридического лица о выдаче градостроительного плана земельного участка)

Местонахождение земельного участка:

Санкт-Петербург,

Центральный район, муниципальный округ Владимирский округ

Описание границ земельного участка (образуемого земельного участка):

См. Таблицу «Сведения о характерных точках границы земельного участка».

Кадастровый номер земельного участка (при наличии) или в случае, предусмотренном частью 1.1 статьи 57.3 Градостроительного кодекса Российской Федерации, условный номер образуемого земельного участка на основании утвержденных проекта межевания территории и (или) схемы расположения земельного участка или земельных участков на кадастровом плане территории:

78:31:0001702:22

Площадь земельного участка:

992 +/- 11 кв. м

Информация о расположенных в границах земельного участка объектах капитального строительства

В границах земельного участка расположены объекты капитального строительства. Количество объектов 1 единиц(ы). Объекты отображаются на чертеже(ах) градостроительного плана под порядковыми номерами. Описание объектов капитального строительства приводится в подразделе 3.1 "Объекты капитального строительства" или подразделе 3.2 "Объекты, включенные в единый государственный реестр объектов культурного наследия (памятников истории и культуры) народов Российской Федерации" раздела 3.

Информация о границах зоны планируемого размещения объекта капитального строительства в соответствии с утвержденным проектом планировки территории (при наличии)

Проект планировки территории не утвержден.

Обозначение (номер) характерной точки	Перечень координат характерных точек в системе координат, используемой для ведения Единого государственного реестра недвижимости	
	X	Y
-	-	-

Реквизиты проекта планировки территории и (или) проекта межевания территории в случае, если земельный участок расположен в границах территории, в отношении которой утверждены проект планировки территории и (или) проект межевания территории

Проект планировки территории не утвержден.

(указывается в случае, если земельный участок расположен в границах территории в отношении которой утверждены проект планировки территории и (или) проект межевания территории)

Градостроительный план подготовлен

Комитетом по градостроительству и архитектуре,
Временно исполняющий обязанности
Первого заместителя
председателя Комитета – главного
архитектора Санкт-Петербурга С.А. Семенов

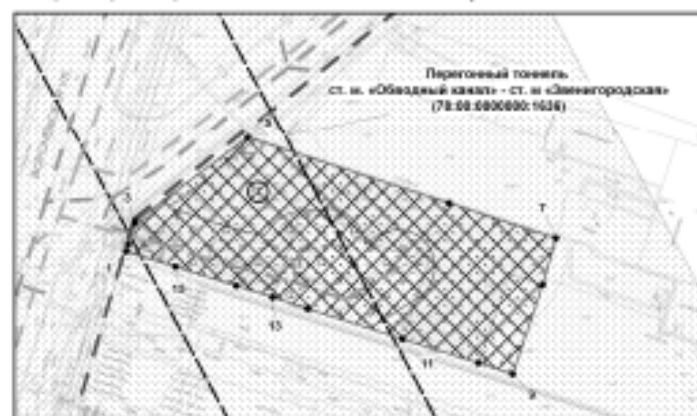
М.П.

_____ /
(подпись)

/ С.А. Семенов /
(расшифровка подписи)

Дата выдачи Соответствует дате регистрации
(дд.мм.гггг)

1. Чертеж градостроительного плана земельного участка



Условные обозначения:

- границы земельного участка с кадастровым номером 78-31-0001702-22
- границы, в пределах которых разрешено размещение объектов капитального строительства (при условии выполнения требований режима использования земель в границах единой зоны регулирования застройки и хозяйственной деятельности ОЗРЗ-2011), после получения положительного заключения государственного органа охраны объектов культурного наследия при выполнении требований к отступам от границ, створов, сопряженных от границ земельного участка (Г)

(Г) - абсолютный отступ от границ створов от створов от границ земельного участка не устанавливается в отношении зданий, сооружений, формирующих улицы, проспекты, и иные при реконструкции существующих автомобильных улиц

— красные линии, устанавливаемые проектом детальной планировки района Литейного проспекта, утвержденные решением Московского городского совета Ленинградской области от 27.07.1878 № 567

— объект капитального строительства в границах участка, являющийся историческим объектом (в соответствии с Законом Санкт-Петербурга от 24.11.2018 № 303/17)

Земельный участок полностью расположен в границах:

- территории зоны охраны объектов культурного наследия историко-культурный центральный район Санкт-Петербурга, единая зона регулирования застройки и хозяйственной деятельности объектов культурного наследия Санкт-Петербурга ОЗРЗ-2011
- зоны регулирования застройки и хозяйственной деятельности
- территории предварительной проектно-технической разработки 34.2
- территории исторического поселения (17.2)

(Г) - в соответствии с выпиской из Единого государственного реестра недвижимости от 07.08.2023 № 78/01-001/2023-1794687

— канализационная сеть (78-31-000000-3083)

— водопроводная сеть (78-31-000000-3082)

— охранная зона энергетических сетей

— охранная зона водопроводных сетей

— охранная зона газораспределительной сети

— охранная зона объектов инфраструктуры метрополитана

Чертеж градостроительного плана земельного участка разработан на топографической основе в масштабе 1:500, выполненной ООО "ТайТоп" на месяц 2019 г.

Схема расположения земельного участка в окружении смежных расположенных земельных участков (ситуационный план), № 1-4800



— смежные земельные участки, принадлежащие государственному кадастровому учету

78-31-0001702-17 - кадастровый номер земельного участка

В границах земельного участка могут находиться зарегистрированные в государственном кадастре недвижимости объекты капитального строительства без описания границ и объекты капитального строительства, не являющиеся объектами недвижимости, не подлежащими государственному кадастровому учету. В границах земельного участка могут находиться здания с особыми условиями использования, не учтенные в государственном кадастре недвижимости на дату подготовки градостроительного плана земельного участка.

Земельный исторический ландшафтный заказник:

- ул. Печенина Григорьевна
- Воронцовская ул.
- исторические линии застройки в квартале 1702 (ситуационный)
- историческое население

РФ-78-1-24-000-2022-0495						
Санкт-Петербург, улица Печенина Григорьевна, дом 14, квартира А						
Имя	Подпись	Должность	Дата	Градостроительный план земельного участка		
Сидяков	Григорьев А.М.		20.08.2023	Листов	1	1
Чертеж градостроительного плана				Масштаб по градостроительному плану: 1:500		
				М1 500		

2. Информация о градостроительном регламенте либо требованиях к назначению, параметрам и размещению объекта капитального строительства на земельном участке, на который действие градостроительного регламента не распространяется или для которого градостроительный регламент не устанавливается

Земельный участок расположен в территориальной зоне ТЗЖДЗ - многофункциональная зона среднеэтажных и многоэтажных многоквартирных жилых домов, объектов общественно-деловой застройки, расположенных на территории исторически сложившихся районов Санкт-Петербурга (за исключением исторической застройки пригородов), с включением объектов инженерной инфраструктуры и в границах объединенной зоны охраны объектов культурного наследия.

Установлен градостроительный регламент (градостроительные регламенты применяются к правоотношениям, возникшим после вступления их в силу).

В границах одного земельного участка допускается с соблюдением градостроительных регламентов, строительных, экологических, санитарно-гигиенических, противопожарных и иных правил, нормативов размещение двух и более объектов капитального строительства с основными, условно разрешенными и вспомогательными видами использования.

В границах одного земельного участка, в составе одного объекта капитального строительства допускается с соблюдением градостроительных регламентов, строительных, экологических, санитарно-гигиенических, противопожарных и иных правил, нормативов размещение двух и более разрешенных видов использования (основных, условно разрешенных и вспомогательных).

Размещение объектов основных и условно разрешенных видов использования, в отношении которых устанавливаются санитарно-защитные зоны, допускается в соответствии с санитарно-эпидемиологическими правилами и нормативами.

Отнесение объектов, не перечисленных в классификаторе видов разрешенного использования земельных участков, утвержденном в соответствии с действующим законодательством, к объектам основных или условно разрешенных видов использования земельных участков, осуществляется Комиссией по землепользованию и застройке Санкт-Петербурга, созданной постановлением Правительства Санкт-Петербурга от 16.05.2006 №560 "О Комиссии по землепользованию и застройке Санкт-Петербурга".

Вестибюли метрополитена и киоски вентиляционных шахт метрополитена, а также диспетчерские (конечные) станции и отстойно-разворотные кольца пассажирского транспорта могут располагаться в любой территориальной зоне при условии соблюдения требований действующего законодательства к размещению таких объектов.

Использование видов разрешенного использования "железнодорожные пути" (код 7.1.1), "внеуличный транспорт" (код 7.6) и "улично-дорожная сеть" (код 12.0.1) допускается без отдельного указания в градостроительном регламенте соответствующей территориальной зоны, если иное не предусмотрено федеральным законодательством.

Строительство и реконструкция объектов капитального строительства в случаях, предусмотренных законодательством Российской Федерации о социальной защите инвалидов, без приспособления указанных объектов для беспрепятственного доступа к ним инвалидов и использования их инвалидами не допускаются, независимо от того, к какому виду разрешенного использования относятся такие объекты.

Жилые дома размещаются на земельных участках с видами разрешенного использования "малоэтажная многоквартирная жилая застройка" (код 2.1.1), "среднеэтажная жилая застройка" (код 2.5), "многоэтажная жилая застройка (высотная застройка)" (код 2.6) при возможности их обеспечения объектами обслуживания жилой застройки с кодами 3.4.1 (поликлиники) и 3.5.1 (детские сады, школы).

Размещение объектов обслуживания жилой застройки нежилого назначения во встроенных, пристроенных и встроенно-пристроенных помещениях многоквартирного дома допускается только в случае, если указанные объекты имеют обособленный вход для посетителей, подъезд и места для стоянки (размещения) индивидуального автотранспорта и при условии соблюдения строительных, экологических, санитарно-гигиенических,

противопожарных и иных правил, нормативов.

Общая площадь встроенных, пристроенных и встроенно-пристроенных помещений многоквартирного дома, занимаемых объектами обслуживания жилой застройки нежилого назначения, за исключением площади машино-мест, не может превышать 15% от общей площади помещений соответствующих многоквартирных домов, относящихся к виду разрешенного использования "малозэтажная многоквартирная жилая застройка" (код 2.1.1).

Общая площадь встроенных, пристроенных и встроенно-пристроенных помещений многоквартирного дома, занимаемых объектами обслуживания жилой застройки нежилого назначения, за исключением площади машино-мест, не может превышать 20% от общей площади помещений соответствующих многоквартирных домов, относящихся к виду разрешенного использования "среднеэтажная жилая застройка" (код 2.5).

Общая площадь встроенных, пристроенных и встроенно-пристроенных помещений многоквартирного дома, занимаемых объектами обслуживания жилой застройки нежилого назначения, за исключением площади машино-мест, не может превышать 15% от общей площади помещений соответствующих многоквартирных домов, относящихся к виду разрешенного использования "многоэтажная жилая застройка (высотная застройка)" (код 2.6).

Помещения при квартирах или индивидуальных жилых домах, рассчитанные на индивидуальную трудовую деятельность, допускаются при соблюдении действующих нормативов.

Размещение во встроенных, пристроенных и встроенно-пристроенных помещениях многоквартирного дома объектов обслуживания жилой застройки с кодом 3.5.1 (детских садов) допускается только в случае, если указанные объекты обеспечены необходимой в соответствии с Правилами долей озеленения, а также детскими (игровыми) и хозяйственной площадками, для которых могут быть образованы или использованы отдельные земельные участки в пределах квартала.

Площадь детских (игровых) и хозяйственной площадок для объектов обслуживания жилой застройки с кодом 3.5.1 (детских садов), размещаемых во встроенных, пристроенных и встроенно-пристроенных помещениях многоквартирного дома, определяется исходя из вместимости: не менее 24 кв. м на 1 место.

Детские (игровые) площадки допускается размещать за пределами земельного участка, на котором размещен многоквартирный дом со встроенными, пристроенными и встроенно-пристроенными помещениями объекта обслуживания жилой застройки с кодом 3.5.1 (детского сада) в границах квартала, но на расстоянии не более 300 м от указанного объекта обслуживания жилой застройки, если в соответствии с документацией по планировке территории в границах квартала предусмотрена организация детской (игровой) площадки в границах образуемого земельного участка для размещения зеленых насаждений в соответствии с пунктом 1.9.9 раздела 1 Приложения №8 к Правилам. При этом площадь детской (игровой) площадки не должна превышать 20% площади образуемого земельного участка для размещения зеленых насаждений.

Гостиницы, в которых более 10% номеров/апартаментов имеют зоны, предназначенные для приготовления пищи, соответствующие СП 54.13330.2016 "СНиП 31-01-2003 "Здания жилые многоквартирные", размещаются на земельных участках в границах соответствующих территориальных зон, градостроительными регламентами которых предусмотрен вид разрешенного использования "гостиничное обслуживание" (код 4.7), при возможности их обеспечения объектами обслуживания жилой застройки с кодами 3.4.1 (поликлиники) и 3.5.1 (детские сады, школы), в соответствии с требованиями, установленными Правилами к размещению объектов, относящихся соответственно к видам разрешенного использования "малозэтажная многоквартирная жилая застройка" (код 2.1.1), "среднеэтажная жилая застройка" (код 2.5), "многоэтажная жилая застройка (высотная застройка)" (код 2.6), а также иными требованиями к размещению объектов жилой застройки в соответствии с действующим законодательством.

Возможность обеспечения объектами обслуживания жилой застройки подтверждается наличием одного из следующих документов:

утвержденной документации по планировке территории, в составе которой предусмотрено

размещение объектов обслуживания жилой застройки с кодами 3.4.1 и 3.5.1 при условии, что данные объекты включены в Адресную инвестиционную программу либо создание указанных объектов подтверждается документом, из которого следуют обязательства физических или юридических лиц по созданию таких объектов;

утвержденной Адресной инвестиционной программы, предусматривающей размещение объектов обслуживания, жилой застройки с кодами 3.4.1 и 3.5.1;

документа, подтверждающего обязательства физического или юридического лица по созданию объектов обслуживания жилой застройки с кодами 3.4.1 и 3.5.1;

Выдача разрешения на строительство объектов капитального строительства в сфере жилищного строительства осуществляется при наличии решения о согласовании архитектурно-градостроительного облика объекта, предоставленного в порядке, установленном законом Санкт-Петербурга.

Выдача разрешения на строительство объектов капитального строительства в сфере строительства объектов капитального строительства нежилого назначения осуществляется при наличии решения о согласовании архитектурно-градостроительного облика объекта, предоставленного в порядке, установленном законом Санкт-Петербурга.

В случае если земельный участок и объект капитального строительства расположены в границах зон с особыми условиями использования территорий и иных зон, установленных в соответствии с законодательством Российской Федерации, правовой режим использования и застройки указанного земельного участка определяется градостроительными регламентами и совокупностью ограничений, установленных в соответствии с законодательством Российской Федерации.

Если установленные в порядке, предусмотренном действующим законодательством, ограничения относятся к одному и тому же параметру (требованию), применению подлежат более строгие ограничения.

Земельные участки или объекты капитального строительства, виды разрешенного использования, предельные (минимальные и (или) максимальные) размеры и предельные параметры которых не соответствуют градостроительному регламенту, могут использоваться без установления срока приведения их в соответствие с градостроительным регламентом, за исключением случаев, если использование таких земельных участков и объектов капитального строительства опасно для жизни или здоровья человека, для окружающей среды, объектов культурного наследия.

Реконструкция указанных в предыдущем абзаце объектов капитального строительства может осуществляться только путем приведения таких объектов в соответствие с градостроительным регламентом или путем уменьшения их несоответствия предельным параметрам разрешенного строительства, реконструкции. Изменение видов разрешенного использования указанных земельных участков и объектов капитального строительства может осуществляться путем приведения их в соответствие с видами разрешенного использования земельных участков и объектов капитального строительства, установленными градостроительным регламентом.

Требования по использованию земель при осуществлении градостроительной, хозяйственной и иной деятельности в объединенных зонах охраны объектов культурного наследия, расположенных на территории Санкт-Петербурга, определяются Режимami использования земель в границах объединенных зон охраны объектов культурного наследия, расположенных на территории Санкт-Петербурга, установленных Законом Санкт-Петербурга от 24.12.2008 №820-7 "О границах объединенных зон охраны объектов культурного наследия, расположенных на территории Санкт-Петербурга, режимах использования земель и требованиях к градостроительным регламентам в границах указанных зон".

Значения параметров, установленные Режимami использования земель в границах объединенных зон охраны объектов культурного наследия, расположенных на территории Санкт-Петербурга, поглощают значения параметров, установленные градостроительным регламентом.

Если установленные в порядке, предусмотренном действующим законодательством, ограничения относятся к одному и тому же параметру (требованию), применению подлежат

более строгие ограничения.

В границах объединенных зон охраны объектов культурного наследия, расположенных на территории Санкт-Петербурга, не допускается размещение объектов капитального строительства, если это противоречит требованиям, установленным Режимами использования земель в границах объединенных зон охраны объектов культурного наследия, расположенных на территории Санкт-Петербурга.

Соответствие размещаемого объекта требованиям Режимов использования земель в границах объединенных зон охраны объектов культурного наследия, расположенных на территории Санкт-Петербурга, определяется уполномоченным государственным органом охраны объектов культурного наследия при выдаче заключения.

В случае если проекты планировки территории, а равно проекты планировки с проектами межевания территории в границах объединенных зон охраны объектов культурного наследия, расположенных на территории Санкт-Петербурга, утвержденные до вступления в силу Правил (изменений в Правила), противоречат установленным в Правилах предельным параметрам разрешенного строительства, реконструкции объектов капитального строительства, в отношении которых Законом о зонах охраны установлены требования к градостроительным регламентам, и(или) режимам использования земель в границах территорий указанных зон, применяются Правила.

В случае если проекты планировки территории, а равно проекты планировки с проектами межевания территории в границах объединенных зон охраны объектов культурного наследия, расположенных на территории Санкт-Петербурга, утвержденные до вступления в силу Правил (изменений в Правила), соответствуют установленным в Правилах предельным параметрам разрешенного строительства, реконструкции объектов капитального строительства, в отношении которых Законом о зонах охраны установлены требования к градостроительным регламентам, а также режимам использования земель в границах территорий указанных зон, указанные проекты планировки территории, а равно проекты планировки с проектами межевания территории применяются в соответствии с пунктом 4.5 Приложения №1 к Правилам.

При этом в случае несоответствия проектов планировки территории, а равно проектов планировки с проектами межевания, указанных в абзаце третьем настоящего пункта, Правилам в части видов разрешенного использования земельных участков и объектов капитального строительства, предельных размеров земельных участков, предельных параметров разрешенного строительства, реконструкции объектов капитального строительства, установленных в Правилах, в отношении которых Законом о зонах охраны не установлены требования к градостроительным регламентам, указанные проекты планировки территории, а равно проекты планировки с проектами межевания территории применяются в соответствии с пунктом 4.5 Приложения №1 к Правилам.

Утвержденные до вступления в силу Правил (изменений в Правила) проекты планировки территории, а равно проекты планировки с проектами межевания территории в границах территорий, в которых предусматривается осуществление комплексного развития территории в соответствии с приложением №6 к Правилам, признаются недействующими, за исключением случаев, предусмотренных в следующем абзаце, и не учитываются при подготовке документации по планировке территории в целях комплексного развития территории, осуществляемого в соответствии с Градостроительным кодексом Российской Федерации.

Разрешения на строительство, выданные до вступления в силу Правил (изменений в Правила), действуют в период срока, указанного в разрешениях на строительство, а также в случае продления сроков их действия или переоформления переуступки прав на строительство иным лицам в соответствии с действующим законодательством вплоть до их изменения, истечения сроков их действия или наступления иных обстоятельств, прекращающих их действие.

Со дня утверждения документации по планировке территории в целях комплексного развития территории ранее утвержденная документация по планировке территории признается утратившей силу.

Разрешения на условно разрешенный вид использования и разрешения на отклонение от

предельных параметров, выданные до вступления в силу Правил (изменений в Правила), действуют пять лет и не подлежат продлению за исключением случаев, когда разрешения на условно разрешенный вид использования, разрешения на отклонение от предельных параметров учтены в параметрах застройки территории в составе утвержденных и действующих проектов планировки территории, а равно проектов планировки с проектами межевания территории, если в соответствии с разрешением на условно разрешенный вид использования был утвержден акт о выборе земельного участка до 01.03.2015 в пределах срока его действия, а также случаев, когда указанные разрешения учтены в период срока их действия при выдаче разрешения на строительство. В случае если указанные разрешения учтены в период срока их действия при выдаче разрешения на строительство, такие разрешения действуют в пределах срока действия разрешения на строительство.

Информация о градостроительном регламенте, содержащаяся в градостроительном плане земельного участка, применяется, если иные требования к градостроительному регламенту не установлены приказом Министерства культуры РФ от 30.10.2020 № 1295 «Об утверждении предмета охраны, границ территории и требований к градостроительным регламентам в границах территории исторического поселения федерального значения город Санкт-Петербург».

Информация о градостроительном регламенте, содержащаяся в градостроительном плане земельного участка, применяется, если иные требования к градостроительному регламенту не установлены приказом Министерства культуры РФ от 30.10.2020 № 1295 «Об утверждении предмета охраны, границ территории и требований к градостроительным регламентам в границах территории исторического поселения федерального значения город Санкт-Петербург».

Соблюдение требований градостроительного регламента в части обеспечения жилых домов, размещаемых на земельных участках с видами разрешенного использования «малозэтажная многоквартирная жилая застройка» (код 2.1.1), «среднеэтажная жилая застройка» (код 2.5), «многоэтажная жилая застройка (высотная застройка)» (код 2.6), а также гостиниц, в которых более 10% номеров/апартаментов имеют зоны, предназначенные для приготовления пищи, соответствующие СП 54.13330.2016 «СНиП 31-01-2003 Здания жилые многоквартирные», объектами обслуживания жилой застройки с кодами 3.4.1 (поликлиники) и 3.5.1 (детские сады, школы), определяется Градостроительной комиссией Санкт-Петербурга в соответствии с постановлением Правительства Санкт-Петербурга от 24.05.2021 №314.

2.1. Реквизиты акта органа государственной власти субъекта Российской Федерации, органа местного самоуправления, содержащего градостроительный регламент либо реквизиты акта федерального органа государственной власти, органа государственной власти субъекта Российской Федерации, органа местного самоуправления, иной организации, определяющего в соответствии с федеральными законами порядок использования земельного участка, на который действие градостроительного регламента не распространяется или для которого градостроительный регламент не устанавливается

Постановление Правительства Санкт-Петербурга от 21.06.2016 №524 «О правилах землепользования и застройки Санкт-Петербурга» (везде и далее - Правила).

2.2. Информация о видах разрешенного использования земельного участка

Код	Вид использования
ОСНОВНЫЕ ВИДЫ РАЗРЕШЕННОГО ИСПОЛЬЗОВАНИЯ ЗЕМЕЛЬНОГО УЧАСТКА	
2.5	Среднеэтажная жилая застройка
2.6	Многоэтажная жилая застройка (высотная застройка)
2.7.1	Хранение автотранспорта<*>
3.1.1	Предоставление коммунальных услуг

3.1.2	Административные здания организаций, обеспечивающих предоставление коммунальных услуг
3.2.1	Дома социального обслуживания<*> <*>
3.2.2	Оказание социальной помощи населению<*> <*>
3.2.3	Оказание услуг связи<*> <*>
3.2.4	Общежития<*>
3.3	Бытовое обслуживание<*> <*>
3.4.1	Амбулаторно-поликлиническое обслуживание
3.4.2	Стационарное медицинское обслуживание<*>
3.5.1	Дошкольное, начальное и среднее общее образование
3.5.2	Среднее и высшее профессиональное образование<*> <*>
3.6.1	Объекты культурно-досуговой деятельности<*> <*>
3.7.1	Осуществление религиозных обрядов<*> <*>
3.7.2	Религиозное управление и образование<*> <*>
3.8.1	Государственное управление
3.8.2	Представительская деятельность
3.9.2	Проведение научных исследований
3.9.3	Проведение научных испытаний
3.10.1	Амбулаторное ветеринарное обслуживание<*> <*>
4.1	Деловое управление<*>
4.3	Рынки<*> <*>
4.4	Магазины<*>
4.5	Банковская и страховая деятельность<*> <*>
4.6	Общественное питание<*> <*>
4.7	Гостиничное обслуживание<*>
4.9	Служебные гаражи
5.1.1	Обеспечение спортивно-зрелищных мероприятий<*>
5.1.2	Обеспечение занятий спортом в помещениях<*>
5.1.3	Площадки для занятий спортом<*>
5.1.4	Оборудованные площадки для занятий спортом<*>
6.8	Связь<*> <*>
7.6	Внеуличный транспорт
8.3	Обеспечение внутреннего правопорядка
12.0.1	Улично-дорожная сеть
12.0.2	Благоустройство территории
УСЛОВНО РАЗРЕШЕННЫЕ ВИДЫ ИСПОЛЬЗОВАНИЯ ЗЕМЕЛЬНОГО УЧАСТКА	
4.9.1.1	Заправка транспортных средств<*>
4.9.1.2	Обеспечение дорожного отдыха<*>
4.9.1.3	Автомобильные мойки<*>
4.9.1.4	Ремонт автомобилей<*>
7.2.2	Обслуживание перевозок пассажиров<*>
7.2.3	Стоянки транспорта общего пользования<*>

<*> могут размещаться только на земельных участках, примыкающих к красным линиям и (или) улицам, дорогам, площадям, проездам, набережным, бульварам, за исключением

внутриквартальных проездов, при отсутствии норм законодательства, запрещающих их размещение.

<*> относятся к основным видам разрешенного использования при условии, что общая площадь объектов указанных видов использования на соответствующих земельных участках не превышает 5000 кв. м. В случае если общая площадь объектов указанных видов использования на соответствующих земельных участках превышает 5000 кв. м, то вид разрешенного использования относится к условно разрешенным видам использования.

Использование земельного участка и (или) объекта капитального строительства с условно разрешенным видом использования допускается после предоставления разрешения на условно разрешенный вид использования земельного участка или объекта капитального строительства в порядке, предусмотренном статьей 39 Градостроительного кодекса Российской Федерации, с учетом законодательства Санкт-Петербурга.

Часть площади земельного участка, занимаемая объектами с условно разрешенными видами использования, с относящимся к ним озеленением, местами для стоянки (размещения) индивидуального автотранспорта, иными параметрами разрешенного строительства, необходимыми в соответствии с действующим законодательством элементами инженерного обеспечения и благоустройства, не должна превышать 50% от общей площади соответствующего земельного участка.

Суммарная площадь частей земельных участков, занимаемых объектами с условно разрешенными видами использования, не должна превышать 50% от общей площади соответствующей территориальной зоны.

В случае если на земельном участке размещаются объекты капитального строительства с условно разрешенным и основным видами разрешенного использования, расчет предельных параметров разрешенного строительства, реконструкции объектов капитального строительства для объекта капитального строительства с основным видом разрешенного использования осуществляется применительно к части земельного участка, занимаемой таким объектом капитального строительства.

При обосновании размещения объектов с условно разрешенным видом использования в составе утвержденной документации по планировке территории, такие объекты с относящимся к ним озеленением, местами для стоянки (размещения) индивидуального автотранспорта, иными параметрами разрешенного строительства, необходимыми в соответствии с действующим законодательством элементами инженерного обеспечения и благоустройства могут быть размещены на 100 % площади соответствующего земельного участка при соблюдении абзаца третьего настоящего пункта.

Использование земельного участка или объекта капитального строительства осуществляется без разрешения на условно разрешенный вид использования земельного участка или объекта капитального строительства в случае, если:

условно разрешенный вид использования земельного участка учтен в составе документации по планировке территории и на момент ее утверждения в соответствии с градостроительным регламентом соответствующей территориальной зоны являлся основным видом разрешенного использования;

на земельном участке расположен объект капитального строительства и на дату выдачи разрешения на строительство указанного объекта градостроительным регламентом соответствующей территориальной зоны вид разрешенного использования такого объекта относился к основным видам разрешенного использования.

ВСПОМОГАТЕЛЬНЫЕ ВИДЫ РАЗРЕШЕННОГО ИСПОЛЬЗОВАНИЯ ЗЕМЕЛЬНОГО УЧАСТКА:

1. Дополнительно по отношению к основным видам разрешенного использования и условно разрешенным видам использования земельных участков и объектов капитального строительства и только совместно с ними могут применяться вспомогательные виды

разрешенного использования, в случае, если объекты, относящиеся к вспомогательным видам разрешенного использования, связаны, в том числе технологически, с объектами, относящимися к основным и(или) условно разрешенным видам использования, и обеспечивают использование объектов, относящихся к основным и(или) условно разрешенным видам использования.

Вспомогательные виды разрешенного использования выбираются при соблюдении строительных, экологических, санитарно-гигиенических, противопожарных и иных правил, нормативов из числа:

основных видов разрешенного использования, установленных градостроительным регламентом соответствующей территориальной зоны, в случае, если площадь помещений зданий, строений и сооружений, занимаемых объектами вспомогательных видов разрешенного использования, не превышает 700 кв. м;

условно разрешенных видов использования, установленных градостроительным регламентом соответствующей территориальной зоны (за исключением видов разрешенного использования, предусмотренных кодами 2.1, 2.1.1, 2.2, 2.3, 2.5, 2.6), при соблюдении одного из следующих условий:

1.1. Суммарная доля площади помещений зданий, строений и сооружений, занимаемых объектами вспомогательных видов разрешенного использования, расположенных на одном земельном участке, не должна превышать 30% общей площади помещений зданий, строений и сооружений на данном земельном участке, включая подземную часть, за исключением случаев, предусмотренных в пункте 2 настоящего раздела.

1.2. Часть площади земельного участка, занимаемая отдельно стоящими объектами вспомогательных видов разрешенного использования, с относящимся к ним озеленением, местами для стоянки (размещения) индивидуального автотранспорта, иными параметрами разрешенного строительства, необходимыми в соответствии с действующим законодательством элементами инженерного обеспечения и благоустройства, не должна превышать 15% общей площади соответствующего земельного участка, за исключением случаев, предусмотренных в пункте 2 настоящего раздела.

Для видов объектов, относящихся к видам разрешенного использования "обеспечение спортивно-зрелищных мероприятий" (код 5.1.1), "обеспечение занятий спортом в помещениях" (код 5.1.2), "площадки для занятий спортом" (код 5.1.3), "оборудованные площадки для занятий спортом" (код 5.1.4), "водный спорт" (код 5.1.5), "авиационный спорт" (код 5.1.6), "спортивные базы" (код 5.1.7), указанный показатель не должен превышать 10% от общей площади земельного участка.

2. В границах территориальных зон Т1Ж1, Т1Ж2-1, Т1Ж2-2 для видов разрешенного использования "для индивидуального жилищного строительства" (код 2.1) и "ведение садоводства" (код 13.2) вспомогательные виды разрешенного использования из числа условно разрешенных видов использования, установленных градостроительными регламентами указанных территориальных зон, могут применяться при соблюдении следующих условий:

2.1. Суммарная доля площади помещений зданий, строений и сооружений, занимаемых объектами вспомогательных видов разрешенного использования, расположенных на одном земельном участке, не должна превышать 40% общей площади помещений зданий, строений и сооружений на данном земельном участке, включая подземную часть.

2.2. Часть площади земельного участка, занимаемая объектами вспомогательных видов разрешенного использования, не должна превышать 35% общей площади соответствующего земельного участка, а также относящимся к ним озеленением, местами для стоянки (размещения) индивидуального автотранспорта, иными необходимыми в соответствии с действующим законодательством элементами инженерно-технического обеспечения и благоустройства.

3. Соблюдение условий, предусмотренных в пунктах 1 и 2 настоящего раздела, в случае размещения объектов основных и(или) условно разрешенных видов использования одновременно с вспомогательными видами разрешенного использования должно быть подтверждено в составе проектной документации.

Соблюдение условий, предусмотренных в пунктах 1 и 2 настоящего раздела, в иных

случаях обеспечивается лицом, осуществляющим строительство.

4. Расчет озеленения земельного участка в целях размещения объектов вспомогательных видов разрешенного использования осуществляется в соответствии с пунктом 1.9.7 раздела 1 Приложения №8 к Правилам.

2.3. Предельные (минимальные и (или) максимальные) размеры земельного участка и предельные параметры разрешенного строительства, реконструкции объекта капитального строительства, установленные градостроительным регламентом для территориальной зоны, в которой расположен земельный участок:

Предельные (минимальные и (или) максимальные) размеры земельных участков, в том числе их площадь			Минимальные отступы от границ земельного участка в целях определения мест допустимого размещения зданий, строений, сооружений, за пределами которых запрещено строительство зданий, строений, сооружений	Предельное количество этажей и (или) предельная высота зданий, строений, сооружений	Максимальный процент застройки в границах земельного участка, определяемый как отношение суммарной площади земельного участка, которая может быть застроена, ко всей площади земельного участка	Требования к архитектурным решениям объектов капитального строительства, расположенным в границах территории исторического поселения федерального или регионального значения	Иные показатели
1	2	3	4	5	6	7	8
Длина, м	Ширина, м	Площадь, м ² или га					
Без ограничений, см. п.13 настоящего подпункта	Без ограничений, см. п.13 настоящего подпункта	См. п.1, п.13 настоящего подпункта	См. п.3 настоящего подпункта	См.п.5, п.6 настоящего подпункта	Без ограничений, см. п.13 настоящего подпункта	-	См. п.2, п.4, п.7-п.12 настоящего подпункта

1. Минимальная площадь земельных участков устанавливается в соответствии с пунктами 1.4.1 – 1.4.4 раздела 1 Приложения №8 к Правилам.

2. Коэффициент использования территории не устанавливается.

3. Минимальные отступы зданий, строений, сооружений от границ земельных участков:

а) стен зданий, строений, сооружений без окон и иных светопрозрачных конструкций, обеспечивающих соблюдение санитарных требований, дверных и иных проемов – 0 м;

б) стен зданий, строений, сооружений с окнами, иными светопрозрачными конструкциями, обеспечивающими соблюдение санитарных требований:

по границам смежных земельных участков или по границам территорий, на которых земельные участки не образованы, не менее 10 м;

в случае если земельный участок является смежным с территориями (земельными участками), расположенными в границах территориальных зон, градостроительными регламентами которых не установлены виды разрешенного использования, предусматривающие размещение объектов капитального строительства, и(или) смежным с территориями объектов культурного наследия (памятников и ансамблей), включенных в единый государственный реестр объектов культурного наследия (памятников истории и культуры) народов Российской Федерации, минимальный отступ от границ такого земельного участка не менее 3 м;

в) стен зданий, строений и сооружений по границам земельных участков, совпадающим с улицами и проездами и(или) красными линиями указанных улиц и проездов, - 0 м;

минимальные отступы зданий, строений, сооружений от границ земельных участков для объектов, относящихся к виду разрешенного использования «дошкольное, начальное и среднее общее образование» (код 3.5.1), устанавливается в соответствии с пунктами 1.6.1 –

1.6.6 раздела 1 Приложения №8 к Правилам.

Минимальные отступы зданий, строений и сооружений от границ земельных участков не устанавливаются в отношении зданий, строений, сооружений, формирующих уличный фронт, а также при реконструкции и восстановлении исторических зданий.

4. Максимальные выступы за красную линию частей зданий, строений, сооружений:

1,5 м для устройства крылец и приямков;

2,5 м для устройства эркеров с отметки не менее 4 м от отметки поверхности земли (суммарная ширина эркеров не должна превышать 30% протяженности фасада).

5. Максимальное количество этажей надземной части зданий, строений, сооружений на земельных участках не устанавливается.

6. Максимальная высота зданий, строений, сооружений на территории земельных участков – в соответствии со схемой Приложения 2 к Режимам.

Максимальная высота зданий, строений, сооружений – 28/33(44)/33(36) метров:

28 – высота уличного фронта до венчающего карниза;

33 – высота ул. фронта до конька (плоской кровли);

(44) – высота ул. фронта до наивысшей точки (с учетом акцента);

33 – высота внутриквартальной застройки;

(36) – высота внутриквартальной застройки до наивысшей точки (с учетом акцента).

7. Максимальная общая площадь объектов капитального строительства нежилого назначения на земельных участках не устанавливается. Общая площадь объектов капитального строительства нежилого назначения, относящихся к условно разрешенным видам использования, устанавливается в разрешении на условно разрешенный вид использования, выдаваемом в порядке, установленном действующим законодательством.

8. Максимальный класс опасности (в соответствии с санитарно-эпидемиологическими правилами) объектов капитального строительства, размещаемых на земельных участках, - V.

9. Минимальная площадь озеленения:

минимальная площадь озеленения земельных участков с видами разрешенного использования «среднеэтажная жилая застройка» (код 2.5), «многоэтажная жилая застройка (высотная застройка)» (код 2.6), «гостиничное обслуживание» (код 4.7) устанавливается в соответствии с пунктами 1.9.1 - 1.9.10 раздела 1 Приложения №8 к Правилам.

минимальная площадь озеленения земельных участков с иными видами разрешенного использования не устанавливается. При этом обязательно сохранение существующих озелененных территорий либо проведение компенсационного озеленения.

минимальная доля озеленения земельных участков не устанавливается при реконструкции и восстановлении исторических зданий, а также при реконструкции иных зданий с увеличением общей площади здания не более чем на 30% и в случаях, указанных в таблице 1.2 раздела 1 Приложения №8 к Правилам.

10. Минимальное количество мест для стоянки (размещения) индивидуального автотранспорта в границах земельного участка определяется в соответствии с пунктами 1.10.1 – 1.10.9 раздела 1 Приложения №8 к Правилам.

Минимальное количество мест для стоянки (размещения) индивидуального автотранспорта в границах земельного участка не устанавливается при реконструкции и восстановлении исторических зданий, а также при реконструкции иных зданий с увеличением общей площади здания не более чем на 30% и в случаях, указанных в таблице 2.2 раздела 1 Приложения №8 к Правилам.

11. Минимальное количество мест на погрузо-разгрузочных площадках на земельных

участках устанавливается в соответствии с пунктами 1.11.1 – 1.11.3 раздела 1 Приложения №8 к Правилам.

12. Минимальное количество мест для хранения велосипедного транспорта на земельном участке устанавливается в соответствии с пунктами 1.13.1 – 1.13.7 раздела 1 Приложения №8 к Правилам.

13. Максимальный размер земельных участков, в том числе их площадь, и максимальный процент застройки в границах земельного участка не подлежит установлению.

2.4. Требования к назначению, параметрам и размещению объекта капитального строительства на земельном участке, на который действие градостроительного регламента не распространяется или для которого градостроительный регламент не устанавливается (за исключением случая, предусмотренного пунктом 7.1 части 3 статьи 57.3 Градостроительного кодекса Российской Федерации):

Причины отнесения земельного участка к виду земельного участка, на который действие градостроительного регламента не распространяется или для которого градостроительный регламент не устанавливается	Разделы акта, регулирующие использование земельного участка	Требования к использованию земельного участка	Требования к параметрам объекта капитального строительства			Требования к размещению объектов капитального строительства	
			Предельное количество этажей и (или) предельная высота зданий, строений, сооружений	Максимальный процент застройки в границах земельного участка, определяемый как отношение суммарной площади земельного участка, которая может быть застроена, ко всей площади земельного участка	Иные требования к параметрам объекта капитального строительства	Минимальные отступы от границ земельного участка в целях определения мест допустимого размещения зданий, строений, сооружений, за пределами которых запрещено строительство зданий, строений, сооружений	Иные требования к размещению объектов капитального строительства
1	2	3	4	5	6	7	8
-	-	-	-	-	-	-	-

2.5. Предельные параметры разрешенного строительства, реконструкции объекта капитального строительства, установленные положением об особо охраняемых природных территориях, в случае выдачи градостроительного плана земельного участка в отношении земельного участка, расположенного в границах особо охраняемой природной территории:

Причины отнесения земельного участка к виду земельного участка для которого градостроительный регламент не устанавливается	Реквизиты Положения об особо охраняемой природной территории	Реквизиты утвержденной документации по планировке территории	Зонирование особо охраняемой природной территории (да/нет)								
			Функциональная зона	Виды разрешенного использования земельного участка		Требования к параметрам объекта капитального строительства			Требования к размещению объектов капитального строительства		
				Основные виды разрешенного использования	Вспомогательные виды разрешенного использования	Предельное количество этажей и (или) предельная высота зданий, строений, сооружений	Максимальный процент застройки в границах земельного участка, определяемый как отношение суммарной площади земельного участка, которая может быть застроена, ко всей площади земельного участка	Иные требования к параметрам объекта капитального строительства	Минимальные отступы от границ земельного участка в целях определения мест допустимого размещения зданий, строений, сооружений, за пределами которых запрещено строительство зданий, строений, сооружений	Иные требования к размещению объектов капитального строительства	
1	2	3	4	5	6	7	8	9	10	11	
-	-	-	-	-	-	-	-	-	-	-	-

3. Информация о расположенных в границах земельного участка объектах капитального строительства и объектах культурного наследия

3.1. Объекты капитального строительства

№	1	, многоквартирный дом; количество этажей - 4, в том числе подземных 1; площадь – 1552,6 кв.м; год постройки - 1873; высота - данные отсутствуют; площадь застройки - данные отсутствуют.
	(согласно чертежу(ам) градостроительного плана)	(назначение объекта капитального строительства, этажность, высотность, общая площадь, площадь застройки)
инвентаризационный или кадастровый номер:		<u>78:31:0001705:11</u>

3.2. Объекты, включенные в единый государственный реестр объектов культурного наследия (памятников истории и культуры) народов Российской Федерации

Не имеется

4. Информация о расчетных показателях минимально допустимого уровня обеспеченности территории объектами коммунальной, транспортной, социальной инфраструктур и расчетных показателях максимально допустимого уровня территориальной доступности указанных объектов для населения в случае, если земельный участок расположен в границах территории, в отношении которой предусматривается осуществление деятельности по комплексному развитию территории:

Не заполняется

5. Информация об ограничениях использования земельного участка, в том числе если земельный участок полностью или частично расположен в границах зон с особыми условиями использования территорий

1. Зона регулирования застройки и хозяйственной деятельности (78:31:0001702:22/2):

Земельный участок полностью расположен в границах зоны.

2. Охранная зона водопроводных сетей (78:31:0001702:22/3):

Земельный участок частично расположен в границах зоны с особыми условиями использования территории, площадь земельного участка, покрываемая зоной с особыми условиями использования территории, составляет 91 кв.м.

Строительство в охранных зонах сетей инженерных коммуникаций (или вынос сетей) возможно по согласованию с владельцами этих сетей.

3. Охранная зона газораспределительной сети (78:31:0001702:22/4):

Земельный участок частично расположен в границах зоны с особыми условиями использования территории, площадь земельного участка, покрываемая зоной с особыми условиями использования территории, составляет 16 кв.м.

Строительство в охранных зонах сетей инженерных коммуникаций (или вынос сетей) возможно по согласованию с владельцами этих сетей.

4. Охранная зона газораспределительной сети (78:31:0001702:22/5):

Земельный участок частично расположен в границах зоны с особыми условиями использования

территории, площадь земельного участка, покрываемая зоной с особыми условиями использования территории, составляет 5 кв.м.

Строительство в охранных зонах сетей инженерных коммуникаций (или вынос сетей) возможно по согласованию с владельцами этих сетей.

5. Охранная зона канализационных сетей (78:31:0001702:22/6):

Земельный участок частично расположен в границах зоны с особыми условиями использования территории, площадь земельного участка, покрываемая зоной с особыми условиями использования территории, составляет 418 кв.м.

Строительство в охранных зонах сетей инженерных коммуникаций (или вынос сетей) возможно по согласованию с владельцами этих сетей.

6. Объединенная зона охраны объектов культурного наследия исторически сложившихся центральных районов Санкт-Петербурга: Единая зона регулирования застройки и хозяйственной деятельности объектов культурного наследия Санкт-Петербурга ОЗРЗ-2(31) (далее ОЗРЗ-2):

Земельный участок полностью расположен в границах зоны с особыми условиями использования территории.

Ограничения использования земельного участка в границах объединенных зон охраны объектов культурного наследия, расположенных на территории Санкт-Петербурга устанавливаются в соответствии с Законом Санкт-Петербурга от 24.12.2008 №820-7 "О границах объединенных зон охраны объектов культурного наследия, расположенных на территории Санкт-Петербурга, режимах использования земель и требованиях к градостроительным регламентам в границах указанных зон" (далее – Закон):

Режим использования земельного участка в границах объединенных зон охраны объектов культурного наследия установлен в приложении 2 к Закону.

В границах зон охраны действуют общие, а при наличии и специальные требования Режимов. В случае противоречия между общими и специальными требованиями Режимов приоритет имеют специальные требования.

Соблюдение Режимов является обязательным при осуществлении градостроительной, хозяйственной и иной деятельности. Иные требования к указанной деятельности, установленные действующим законодательством, применяются в части, не противоречащей Режимам.

Общие требования режима использования земель в границах единой зоны регулирования застройки и хозяйственной деятельности ОЗРЗ-2:

1) На территории ОЗРЗ-2 устанавливаются следующие запреты:

1.1. Запрещается снос (демонтаж) исторических зданий*.

1.2. Запрет, указанный в пункте 1.1 настоящего раздела Режимов, не распространяется на следующие случаи разборки, демонтажа отдельных строительных конструкций (частей объекта капитального строительства):

разборка, демонтаж отдельных строительных конструкций, аварийное состояние которых установлено в соответствии с требованиями действующих документов по стандартизации (в том числе межгосударственных стандартов);

разборка, демонтаж отдельных строительных конструкций в случае отсутствия технической возможности их сохранения при осуществлении разборки, демонтажа строительных конструкций, аварийное состояние которых установлено в соответствии с требованиями действующих документов по стандартизации (в том числе межгосударственных стандартов);

разборка, демонтаж отдельных строительных конструкций в ходе капитального ремонта, реконструкции исторического здания, влекущих изменение его внешнего облика, допускаемое Режимом.

Правообладатель земельного участка, на котором располагалось историческое здание, формирующее уличный фронт, обязан осуществить его восстановление в части внешнего облика,

воспринимаемого с открытых городских пространств, в случае полной или частичной утраты исторического здания, в том числе в результате разборки отдельных строительных конструкций, аварийное состояние которых было установлено в соответствии с требованиями действующих документов по стандартизации (в том числе межгосударственных стандартов).

Восстановление исторического здания осуществляется после получения положительного заключения государственного органа охраны объектов культурного наследия.

1.3. Запрещается изменение внешнего облика исторических зданий, а также восстановленных объектов исторической застройки, за исключением случаев, предусмотренных в настоящем пункте.

В отношении исторических зданий, а также восстановленных объектов исторической застройки может выполняться:

а) увеличение высоты зданий, формирующих внутриквартальную застройку;

б) устройство мансард с повышением отметки конька не более чем на 1 м

на зданиях, формирующих уличный фронт, при условии сохранения конфигурации лицевого ската крыши, размеров и конфигурации исторических проемов, расположенных на лицевом скате крыши, а также исторических проемов, визуально воспринимаемых с открытых городских пространств;

на зданиях, формирующих внутриквартальную застройку и воспринимаемых с открытых городских пространств, в том числе с частичным изменением конфигурации крыши при условии сохранения размеров и конфигурации исторических проемов, визуально воспринимаемых с открытых городских пространств;

в) устройство мансард на зданиях, визуально не воспринимаемых с открытых городских пространств;

г) перекрытие дворовых пространств, не превышающее существующую высотную отметку крыши лицевого корпуса, расположенного непосредственно перед соответствующим дворовым пространством (в случае если перекрытие дворовых пространств осуществляется путем устройства скатной конструкции, ее предельная высота не должна превышать существующую отметку конька крыши соответствующего лицевого корпуса более чем на 2 м);

д) локальное изменение архитектурного решения лицевых фасадов после получения положительного заключения государственного органа охраны объектов культурного наследия;

е) изменение дворовых фасадов при условии сохранения их архитектурного решения;

ж) восстановление утраченных элементов исторического архитектурного решения после получения положительного заключения государственного органа охраны объектов культурного наследия.

1.4. Запрещается размещение на лицевых фасадах инженерного оборудования зданий, а на лицевых фасадах исторических зданий и восстановленных объектов исторической застройки - также антенн и банкоматов.

2) На территории ОЗРЗ-2 устанавливаются следующие ограничения:

2.1. Строительство, реконструкция зданий, строений, сооружений могут осуществляться при условии обеспечения сохранности примыкающих объектов культурного наследия, выявленных объектов культурного наследия, исторических зданий.

2.2. Изменение планировочной структуры и модуля кварталов может осуществляться лишь частично (путем разделения кварталов, организации проездов и пешеходных проходов при сохранении ценных элементов планировочной и ландшафтно-композиционной структуры, указанных в приложении 1 к Режимам).

2.3. Строительство, реконструкция зданий, строений и сооружений, а также капитальный ремонт исторических зданий, допускаемые Режимами, осуществляются после получения положительного заключения государственного органа охраны объектов культурного наследия.

2.4. Ремонт лицевых фасадов исторических зданий должен предусматривать устранение диссонирующих элементов фасада.

2.5. Параметры временных (некапитальных) строений, сооружений, размещаемых на открытых городских пространствах на расстоянии менее 30 метров от объектов (выявленных объектов) культурного наследия (за исключением подземных временных строений, сооружений, не

имеющих элементов, расположенных над поверхностью земли), не должны превышать следующих значений:

площадь - 40 кв. м для летних кафе и 6 кв. м для иных объектов;

высота - 3,5 м.

Ограничения, установленные в настоящем пункте, не распространяются на случаи установки временных (некапитальных) строений, сооружений на срок проведения публичных мероприятий. В этих случаях установка временных (некапитальных) строений, сооружений осуществляется после получения положительного заключения государственного органа охраны объектов культурного наследия.

2.6. Параметры формата рекламного (информационного) поля отдельно стоящих рекламных и информационных конструкций, размещаемых на территории открытых городских пространств на расстоянии менее 30 метров от объектов (выявленных объектов) культурного наследия, не должны превышать следующих значений:

ширина - 3,6 м;

высота - 2,6 м.

2.7. Рекламные и информационные конструкции могут размещаться на фасадах исторических зданий и восстановленных объектов исторической застройки при условии сохранения характеристик исторической среды, указанных в приложении 1 к Режимам, а также соблюдения требований, указанных в пункте 2.8 настоящего раздела Режимов.

2.8. Требования к рекламным и информационным конструкциям, размещаемым на фасадах исторических зданий и восстановленных объектов исторической застройки:

а) суммарная площадь всех рекламных и информационных конструкций на фасаде должна составлять не более 10 кв. м;

б) информационное поле настенных и отнесенных вывесок, настенных указателей информационных конструкций должно выполняться из отдельных элементов (букв, обозначений, декоративных элементов и т.д.) без использования непрозрачной основы (фоновой подложки) для крепления отдельных элементов вывески и не должно нарушать архитектурного решения соответствующего здания, строения, сооружения;

в) выступ внешнего края консольной вывески и блочного консольного указателя от стены не должен превышать 1 м; габаритный размер блочного консольного указателя по высоте - не более 1,5 м; размещение блочных консольных указателей над другими блочными консольными указателями, над консольными вывесками, а также на расстоянии менее 5 м от них не допускается;

г) вывески в витринах не должны нарушать прозрачность остекления соответствующих витрин; не допускаются окраска и покрытие декоративными пленками всей поверхности остекления витрины, замена остекления световыми коробами, установка световых коробов и планшетов, содержащих сведения информационного характера, перед остеклением витрины со стороны улицы.

2.9. Ограничения по высоте устанавливаются в соответствии со схемой приложения 2 к Режимам.

Максимальная высота зданий, строений, сооружений – 28/33(44)/33(36) метров:

28 – высота уличного фронта до венчающего карниза;

33 – высота ул. фронта до конька (плоской кровли);

(44) – высота ул. фронта до наивысшей точки (с учетом акцента);

33 – высота внутриквартальной застройки;

(36) – высота внутриквартальной застройки до наивысшей точки (с учетом акцента).

Строительство, реконструкция зданий, строений, сооружений, относящихся к внутриквартальной застройке, осуществляется в соответствии с требованиями, установленными Режимами, при соблюдении условия:

высота объектов внутриквартальной застройки должна обеспечивать отсутствие их визуального восприятия с открытых городских пространств, расположенных в границах ООЗ и ОЗ-1.

(*). Историческое здание - здание, строение, сооружение, не являющееся объектом (выявленным

объектом) культурного наследия, относящиеся к следующим историческим периодам: в зонах охраны объектов культурного наследия, расположенных в исторически сложившихся центральных районах Санкт-Петербурга, а также в Невском районе Санкт-Петербурга, - построенное до 1917 года (здесь и далее год постройки включительно); в зонах охраны объектов культурного наследия, расположенных за пределами исторически сложившихся центральных районов Санкт-Петербурга (за исключением Невского района Санкт-Петербурга), - построенное до 1957 года, деревянное 1-2-этажное здание, строение, сооружение - построенное до 1917 года (год постройки определяется в соответствии с учетно-технической документацией об объектах государственного технического учета и технической инвентаризации).

7. Территория предварительных археологических разведок (далее - ЗА 2):

Земельный участок полностью расположен в границах зоны.

Ограничения использования земельного участка устанавливаются в соответствии с Законом Санкт-Петербурга от 24.12.2008 №820-7 "О границах объединенных зон охраны объектов культурного наследия, расположенных на территории Санкт-Петербурга, режимах использования земель и требованиях к градостроительным регламентам в границах указанных зон".

Для территории предварительных археологических разведок устанавливаются специальные ограничения.

Для ЗА 2 - работы, связанные с углублением в грунт более 0,5 м (в том числе новое строительство, реконструкция и капитальный ремонт, прокладка и ремонт инженерных (дренажных) коммуникаций и сооружений, предполагающие выемку грунта, инженерные изыскания, благоустройство территории), производятся только при условии проведения предварительных археологических разведок, обеспечивающих выявление объектов археологического наследия на территории производства работ. Решение об отсутствии необходимости проведения предварительных археологических разведок в ЗА 2 принимается в соответствии с заключением государственного органа охраны объектов культурного наследия.

6. Информация о границах зон с особыми условиями использования территорий, если земельный участок полностью или частично расположен в границах таких зон:

Наименование зоны с особыми условиями использования территории с указанием объекта, в отношении которого установлена такая зона	Перечень координат характерных точек в системе координат, используемой для ведения Единого государственного реестра недвижимости		
	Обозначение (номер) характерной точки	X	Y
Зона регулирования застройки и хозяйственной деятельности (78:31:0001702:22/2)	1-15	см. таблицу координат	см. таблицу координат
Охранная зона волоконных сетей (78:31:0001702:22/3)	1-39	см. таблицу координат	см. таблицу координат
Охранная зона газораспределительной сети (78:31:0001702:22/4)	1-30	см. таблицу координат	см. таблицу координат
Охранная зона газораспределительной сети (78:31:0001702:22/5)	1-29	см. таблицу координат	см. таблицу координат
Охранная зона канализационных сетей (78:31:0001702:22/6)	1-95	см. таблицу координат	см. таблицу координат
Единая зона регулирования застройки и хозяйственной деятельности объектов культурного наследия Санкт-Петербурга ОЗРЗ-2(31)	-	-	-
Территория предварительных археологических разведок	-	-	-

7. Информация о границах публичных сервитутов

Информация отсутствует

8. Номер и (или) наименование элемента планировочной структуры, в границах которого расположен земельный участок

-

9. Информация о возможности подключения (технологического присоединения) объектов капитального строительства к сетям инженерно-технического обеспечения (за исключением сетей электроснабжения), определяемая с учетом программ комплексного развития систем коммунальной инфраструктуры поселения, муниципального округа, городского округа (при их наличии), в состав которой входят сведения о максимальной нагрузке в возможных точках подключения (технологического присоединения) к таким сетям, а также сведения об организации, представившей данную информацию

1. ООО "Петербургтеплоэнерго", о предоставлении информации от 24.12.2021 № 6950:

Имеется действующий договор от 30.07.2021 №10/21-7 о подключении к системе теплоснабжения объекта с суммарной тепловой мощностью 0,194335 Гкал/час.

2. ГУП "Водоканал Санкт-Петербурга", технические условия подключения объекта капитального строительства к сетям инженерно-технического обеспечения от 09.04.2021 № ИСХ-05370/48:

Водоснабжение:

Подача воды питьевого качества из системы коммунального водоснабжения (максимальная подключаемая нагрузка) общим расходом 1,25 куб.м/час (30,0 куб.м/сут), а также на нужды пожаротушения (в том числе из резервуаров запаса воды с установкой их на территории земельного участка заказчика в случае необходимости) возможна.

Точка подключения на границе земельного участка.

Водоотведение:

Сброс бытовых сточных вод (максимальная подключаемая нагрузка) общим расходом 1,25 куб.м/час (30,0 куб.м/сут), а также поверхностных сточных вод с кровли и прилегающей территории и дренажных вод (максимальная подключаемая нагрузка) общим расходом 0,321 куб.м/час в сети общесплавной канализации возможен.

Точка подключения на границе земельного участка.

10. Реквизиты нормативных правовых актов субъекта Российской Федерации, муниципальных правовых актов, устанавливающих требования к благоустройству территории

Закон Санкт-Петербурга «О благоустройстве в Санкт-Петербурге» от 25.12.2015 №891-180.

11. Информация о красных линиях:

Обозначение (номер) характерной точки	Перечень координат характерных точек в системе координат, используемой для ведения Единого государственного реестра недвижимости	
	X	Y
-	-	-

Материалы и результаты инженерных изысканий на дату выдачи ГПЗУ отсутствуют (или содержат сведения, отнесенные федеральными законами к категории ограниченного доступа).

Сведения о характерных точках границы земельного участка.

Обозначение (номер) характерной точки	Перечень координат характерных точек в системе координат, используемой для ведения Единого государственного реестра недвижимости	
	X	Y
1	92402.96	115638.92
2	92403.91	115639.22
3	92406.73	115640.11
4	92407.02	115640.2
5	92418.37	115655.53
6	92409.46	115682.94
7	92404.74	115697.49
8	92398.5	115695.71
9	92386.4	115691.6
10	92387.92	115686.92
11	92391.16	115676.62
12	92395.26	115663.64
13	92396.77	115658.88
14	92398.3	115653.93
15	92400.88	115645.62

Сведения о характерных точках границы части (частей) земельного участка

Учетный номер части: 78:31:0001702:22/2

1	92402.96	115638.92
2	92403.91	115639.22
3	92406.73	115640.11
4	92407.02	115640.2
5	92418.37	115655.53
6	92409.46	115682.94
7	92404.74	115697.49
8	92398.5	115695.71
9	92386.4	115691.6
10	92387.92	115686.92
11	92391.16	115676.62
12	92395.26	115663.64
13	92396.77	115658.88
14	92398.3	115653.93
15	92400.88	115645.62

Сведения о характерных точках границы части (частей) земельного участка

Учетный номер части: 78:31:0001702:22/3

1	92410.63	115645.08
2	92410.66	115645.19
3	92410.72	115645.6
4	92410.75	115646.01
5	92410.74	115646.43
6	92410.7	115646.84
7	92410.63	115647.25
8	92410.52	115647.64

9	92410.38	115648.03
10	92410.21	115648.41
11	92410	115648.77
12	92409.77	115649.11
13	92409.51	115649.43
14	92409.23	115649.73
15	92408.92	115650.01
16	92408.59	115650.26
17	92408.24	115650.48
18	92407.87	115650.67
19	92407.49	115650.83
20	92407.1	115650.95
21	92406.7	115651.05
22	92406.29	115651.11
23	92405.88	115651.14
24	92405.46	115651.13
25	92405.05	115651.09
26	92404.64	115651.02
27	92404.25	115650.91
28	92401.81	115650.14
29	92401.42	115650
30	92401.04	115649.83
31	92400.68	115649.62
32	92400.34	115649.39
33	92400.02	115649.13
34	92399.84	115648.97
35	92400.88	115645.62
36	92402.96	115638.92
37	92403.91	115639.22
38	92406.73	115640.11
39	92407.02	115640.2

Сведения о характерных точках границы части (частей) земельного участка
Учетный номер части: 78:31:0001702:22/4

1	92406.6	115640.07
2	92406.31	115641.14
3	92406.26	115641.29
4	92406.2	115641.45
5	92406.13	115641.59
6	92406.04	115641.73
7	92405.94	115641.87
8	92405.83	115641.99
9	92405.72	115642.11
10	92404.29	115643.4
11	92404.16	115643.5
12	92404.03	115643.6
13	92403.88	115643.68
14	92403.73	115643.75
15	92403.58	115643.81
16	92403.42	115643.85
17	92403.26	115643.89

18	92403.1	115643.9
19	92402.93	115643.91
20	92402.76	115643.9
21	92402.6	115643.88
22	92402.44	115643.84
23	92402.28	115643.8
24	92402.13	115643.73
25	92401.98	115643.66
26	92401.84	115643.57
27	92401.71	115643.48
28	92401.58	115643.37
29	92402.96	115638.92
30	92403.91	115639.22

Сведения о характерных точках границы части (частей) земельного участка
Учетный номер части: 78:31:0001702:22/5

1	92417.68	115657.67
2	92417.55	115657.63
3	92417.39	115657.58
4	92417.24	115657.51
5	92417.1	115657.43
6	92416.96	115657.34
7	92416.83	115657.24
8	92416.71	115657.13
9	92416.6	115657.01
10	92416.5	115656.87
11	92416.41	115656.74
12	92416.33	115656.59
13	92416.26	115656.44
14	92416.21	115656.28
15	92416.17	115656.12
16	92416.14	115655.96
17	92416.13	115655.79
18	92416.13	115655.63
19	92416.15	115655.46
20	92416.17	115655.3
21	92416.22	115655.14
22	92416.27	115654.98
23	92416.34	115654.83
24	92416.42	115654.69
25	92416.51	115654.55
26	92416.61	115654.42
27	92416.72	115654.3
28	92417.15	115653.88
29	92418.37	115655.53

Сведения о характерных точках границы части (частей) земельного участка
Учетный номер части: 78:31:0001702:22/6

1	92418.05	115656.52
2	92410.84	115647.61
3	92410.71	115647.45

4	92410.59	115647.27
5	92410.48	115647.1
6	92408.96	115644.64
7	92406.63	115651.61
8	92405.01	115657.69
9	92405.12	115657.78
10	92405.42	115658.07
11	92405.69	115658.37
12	92405.7	115658.39
13	92405.97	115658.54
14	92406.31	115658.77
15	92406.63	115659.03
16	92406.93	115659.31
17	92407.21	115659.62
18	92407.46	115659.95
19	92407.68	115660.3
20	92407.87	115660.66
21	92408.03	115661.04
22	92408.16	115661.44
23	92408.26	115661.84
24	92408.32	115662.25
25	92408.33	115662.33
26	92408.67	115665.96
27	92408.69	115666.38
28	92408.68	115666.79
29	92408.63	115667.2
30	92408.55	115667.61
31	92408.44	115668
32	92408.29	115668.39
33	92408.11	115668.76
34	92407.9	115669.12
35	92407.67	115669.46
36	92407.4	115669.78
37	92407.12	115670.07
38	92406.8	115670.34
39	92406.47	115670.59
40	92406.12	115670.8
41	92405.75	115670.99
42	92405.36	115671.14
43	92404.97	115671.26
44	92404.57	115671.35
45	92404.16	115671.41
46	92403.9	115671.42
47	92405.12	115673.38
48	92405.32	115673.74
49	92405.49	115674.12
50	92405.63	115674.51
51	92405.74	115674.91
52	92405.81	115675.31
53	92405.85	115675.73
54	92405.86	115676.14

55	92405.83	115676.55
56	92405.77	115676.96
57	92405.67	115677.36
58	92405.55	115677.76
59	92405.39	115678.14
60	92405.19	115678.5
61	92404.97	115678.85
62	92404.73	115679.18
63	92404.45	115679.49
64	92404.15	115679.77
65	92403.83	115680.03
66	92403.49	115680.27
67	92403.13	115680.47
68	92402.75	115680.64
69	92402.36	115680.78
70	92401.96	115680.89
71	92401.56	115680.96
72	92401.14	115681
73	92400.73	115681.01
74	92400.32	115680.98
75	92399.91	115680.92
76	92399.51	115680.82
77	92399.12	115680.7
78	92398.73	115680.54
79	92398.37	115680.34
80	92398.02	115680.12
81	92397.69	115679.88
82	92397.38	115679.6
83	92397.1	115679.3
84	92396.84	115678.98
85	92396.6	115678.64
86	92392.58	115672.12
87	92395.26	115663.64
88	92396.77	115658.88
89	92398.3	115653.93
90	92400.88	115645.62
91	92402.96	115638.92
92	92403.91	115639.22
93	92406.73	115640.11
94	92407.02	115640.2
95	92418.37	115655.53



ИП Аркадьев Артемий Владимирович
ИНН 780433425839
ОГРНИП 3117784700340142
Тел.: +7 (921) 427-66-22
+7 (921) 341-14-41
akb-scandinavia@mail.ru



УСТРОЙСТВО СИСТЕМ ВЕНТИЛЯЦИИ ВОЗДУХА
МегаРесурсПроект

Инженерный центр проектирования систем вентиляции



***Капитальный ремонт многоквартирного жилого дома,
расположенного по адресу:
г. Санкт-Петербург, ул. Печатника Григорьева, д. 14, литера а.***

***Архитектурные решения
Рабочая документация***

2410-АР



191040, г. Санкт-Петербург, ул. Варшавская д.3, лит. Е
ИНН 7840510465 КПП 784001001
р/с 40702810032130003508 в Филиале "Санкт-Петербургский" АО "АЛЬФА-
БАНК" к/с 30101810600000000786 БИК 044030786
Тел/факс 438-33-97, 702-72-99 e-mail: info@nicexpert.ru сайт: www.nicexpert.ru

ЗАКЛЮЧЕНИЕ

по результатам комплексного технического обследования
аварийного здания по адресу: г. Санкт-Петербург, ул.
Печатника Григорьева д. 14 литера А

Шифр 231К-03/11-ОСК



г. Санкт-Петербург
2020



ООО «Комплексные инженерные изыскания»

ООО «Комплексные инженерные изыскания»

Юридический адрес: 199178, РФ, г. Санкт-Петербург,
вн. тер. г. Муниципальный округ Васильевский, линия 6-я В. О.,
д. 55, лит. А, пом. 2-Н, офис 18
ИНН 7801706640 КПП 780101001 ОГРН 1217800180850,
р/сч 40702810355000070237
в СЕВЕРО-ЗАПАДНЫЙ БАНК ПАО СБЕРБАНК БИК 044030653
к/сч 30101810500000000653
Моб. тел. 8-911-037-24-79

Заказчик – ИП Сухий Р.Н.

ОБЪЕКТ:

**«Реконструкция многоквартирного жилого дома по адресу:
г. Санкт-Петербург, ул. Печатника Григорьева, дом 14, литера А».**

ТЕХНИЧЕСКИЙ ОТЧЕТ

по результатам инженерно-геологических изысканий

Уведомление №3568-22 от 05.07.22г.

Санкт-Петербург

2022 г.

Приложение 3

к Акту по результатам государственной историко-культурной экспертизы земельного участка с кадастровым номером 78:31:0001702:22, расположенного по адресу: Санкт-Петербург, улица Печатника Григорьева, дом 14, литера А, подлежащего воздействию земляных, строительных, мелиоративных, хозяйственных работ, предусмотренных статьей 25 Лесного кодекса Российской Федерации работ по использованию лесов (за исключением работ, указанных в пунктах 3, 4 и 7 части 1 статьи 25 Лесного кодекса Российской Федерации) и иных работ, в случае если указанные земли расположены в границах территорий, утвержденных в соответствии с подпунктом 34 2 пункта 1 статьи 9 Федерального закона «Об объектах культурного наследия (памятниках истории и культуры) народов Российской Федерации» (пп. «д» п. 11 (1) Положения о Государственной историко-культурной экспертизе, утвержденного Постановлением Правительства РФ от 15.07. 2009 г. № 569)

Участок с кадастровым номером 78:31:0001707:17 на Публичной кадастровой карте

Участки 78:31:0001702:22

Земельный участок 78:31:0001702:22
г. Санкт-Петербург, улица Панаткина Григорьевка, дом 14, литера А
для размещения жилого дома (жилая зона)

План 2019 План 8819

Информация

тип:	Объект недвижимости
вид:	Земельный участок
номерной номер:	78:31:0001702:22
кадастровый номер:	78:31:0001702
адрес:	г. Санкт-Петербург, улица Панаткина Григорьевка, дом 14, литера А
площадь участка:	992 кв. м
статус:	Условно
категория земель:	Земли населенных пунктов
разрешенное использование:	для размещения жилого дома (жилая зона)
форма собственности:	-
налоговая стоимость:	39 290 790,56 руб.
дата окончания:	01.01.2018
дата окончания:	-
дата окончания сделки:	09.01.2019
дата прекращения:	01.01.2019



Участки 78:31:0001702:22

Земельный участок 78:31:0001702:22
г. Санкт-Петербург, улица Печатникова (продолжение), дом №, литера А
для размещения жилого дома (жилая дробов)

План 2/1-1 План 68-1-1

Информация	История
Тип:	Объект недвижимости
Тип:	Земельный участок
Кадастровый номер:	78:31:0001702:22
Кадастровый квартал:	78:31:0001702
Адрес:	г. Санкт-Петербург, улица Печатникова (продолжение), дом 14, литера А
Площадь участка:	992 кв. м
Статус:	Учтенный
Категория земель:	Земли населенных пунктов
Предельный срок использования:	для размещения жилого дома (жилая дробов)
Форма собственности:	-
Кадастровая стоимость:	39 290 790,56 руб.
Дата окончания:	01.01.2018
Дата установления:	-
Дата внесения сведений:	09.01.2019
Дата прекращения:	01.01.2019

26 м

© Росреестр 2023

Приложение 4

к Акту по результатам государственной историко-культурной экспертизы земельного участка с кадастровым номером 78:31:0001702:22, расположенного по адресу: Санкт-Петербург, улица Печатника Григорьева, дом 14, литера А, подлежащего воздействию земляных, строительных, мелиоративных, хозяйственных работ, предусмотренных статьей 25 Лесного кодекса Российской Федерации работ по использованию лесов (за исключением работ, указанных в пунктах 3, 4 и 7 части 1 статьи 25 Лесного кодекса Российской Федерации) и иных работ, в случае если указанные земли расположены в границах территорий, утвержденных в соответствии с подпунктом 34 2 пункта 1 статьи 9 Федерального закона «Об объектах культурного наследия (памятниках истории и культуры) народов Российской Федерации» (пп. «д» п. 11 (1) Положения о Государственной историко-культурной экспертизе, утвержденного Постановлением Правительства РФ от 15.07. 2009 г. № 569)

Исторические планы местности



1. Карта бывших губерний Иван-города, Яма, Копорья и Нзтеборга, составленная... Бергенгеймом 1-м... (Состояние 1676 г.) Фрагмент. Местоположение участка обследования обозначено красным квадратом.



2. Кирилов И.К. Новая и достоверная всей Ингерманландии ланткарта... 1727. Фрагмент. Местоположение участка обследования обозначено красным квадратом.



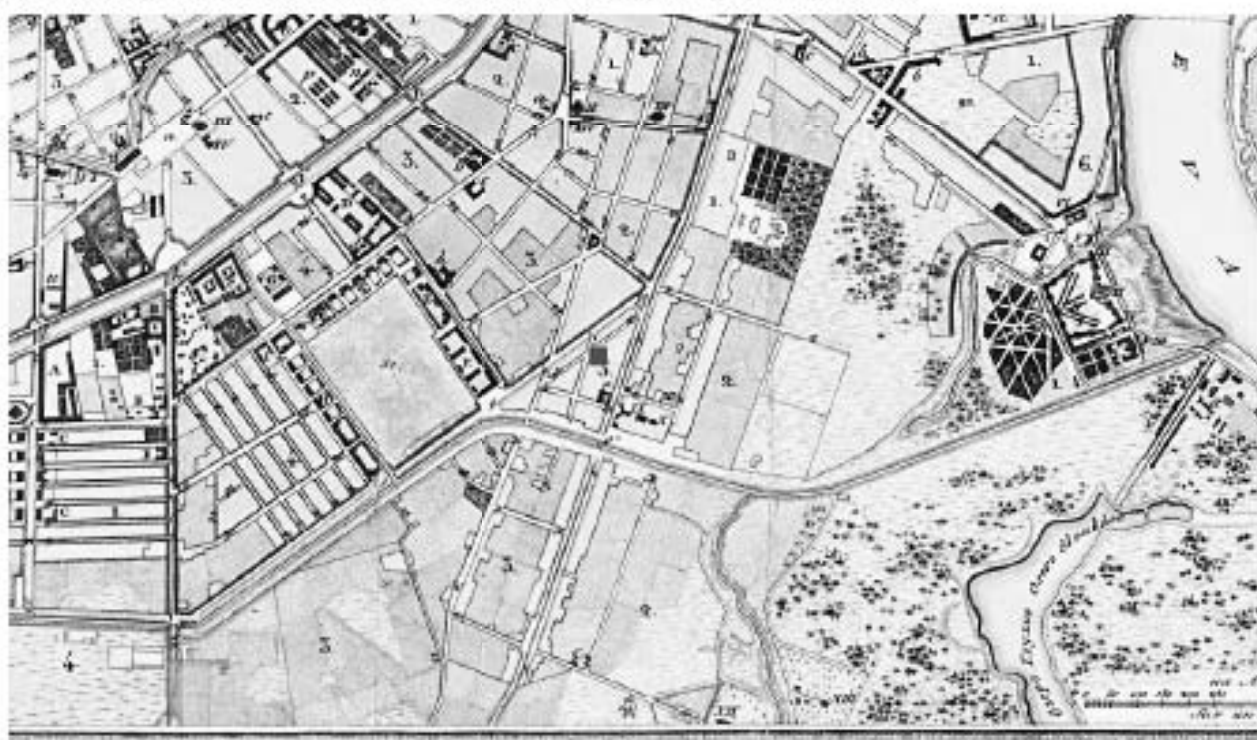
3. План императорского столичного города Санкт-Петербурга, сочиненный в 1737 году (т.н. План Унферцагта). Фрагмент. Местоположение участка обследования обозначено красным квадратом.



4. Новый план столичного города и крепости Санкт-Петербурга... Грид. Х.М. Рош. 1776. Фрагмент. Местоположение участка обследования обозначено красным квадратом.



5. Plan der Kaiserlichen Residenz-Stadt St. Petersburg. 1800. Фрагмент.
Местоположение участка обследования обозначено красным квадратом.



6. План города С-т Петербурга. Сочинен... И. Фитцгумом. 1821. Фрагмент.
Местоположение участка обследования обозначено красным квадратом.



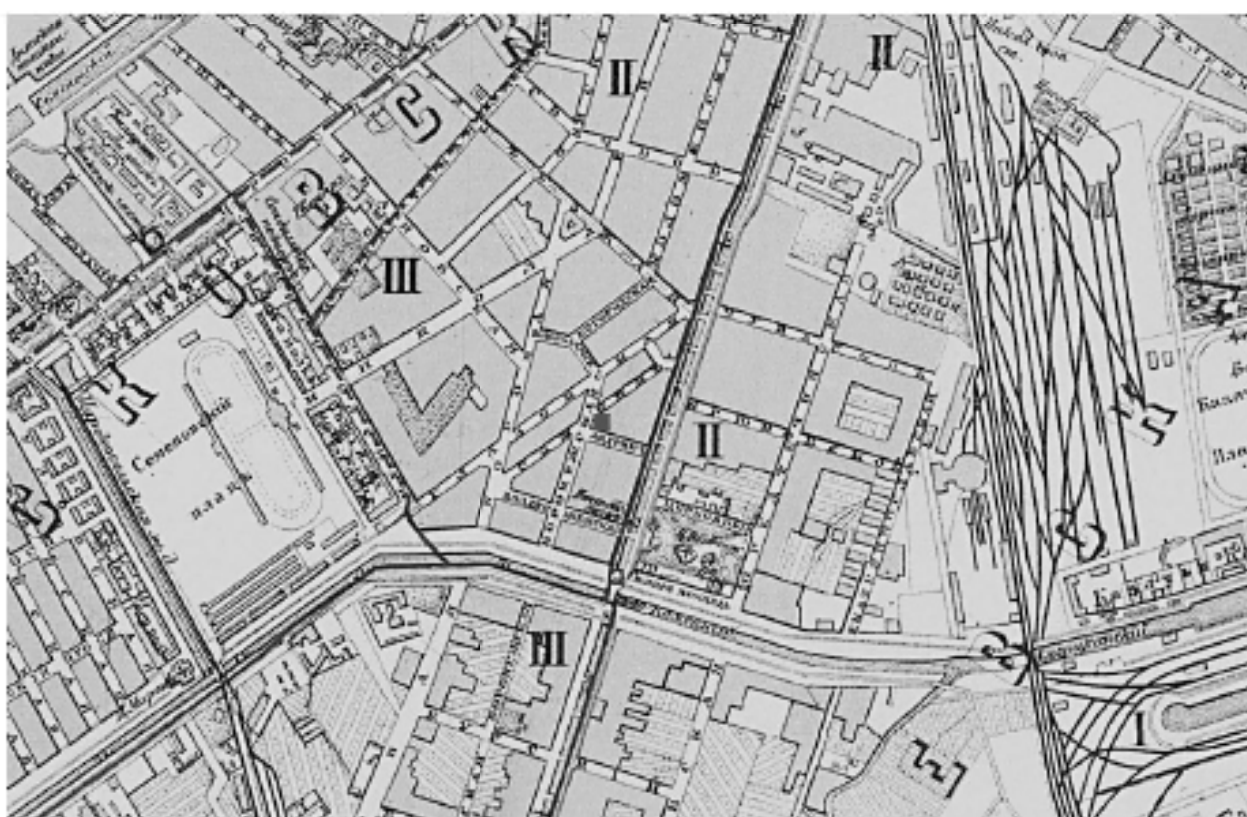
7. План города С. Петербурга... Действительный статский советник А.Л. Майер. (ок 1830 г.). Фрагмент. Местоположение участка обследования обозначено красным квадратом.



8. Подробный план столичного города Санкт-Петербурга, снятый по масштабу 1/4200 под начальством генерал-майора Шуберга. 1828. Фрагмент. Местоположение участка обследования обозначено красным квадратом.




9. План столичного города Санкт-Петербурга выполнен на меди гравером сельмого класса А. Савинковым в 1830 году и исправлен в 1832 году. Фрагмент. Местоположение участка обследования обозначено красным квадратом.



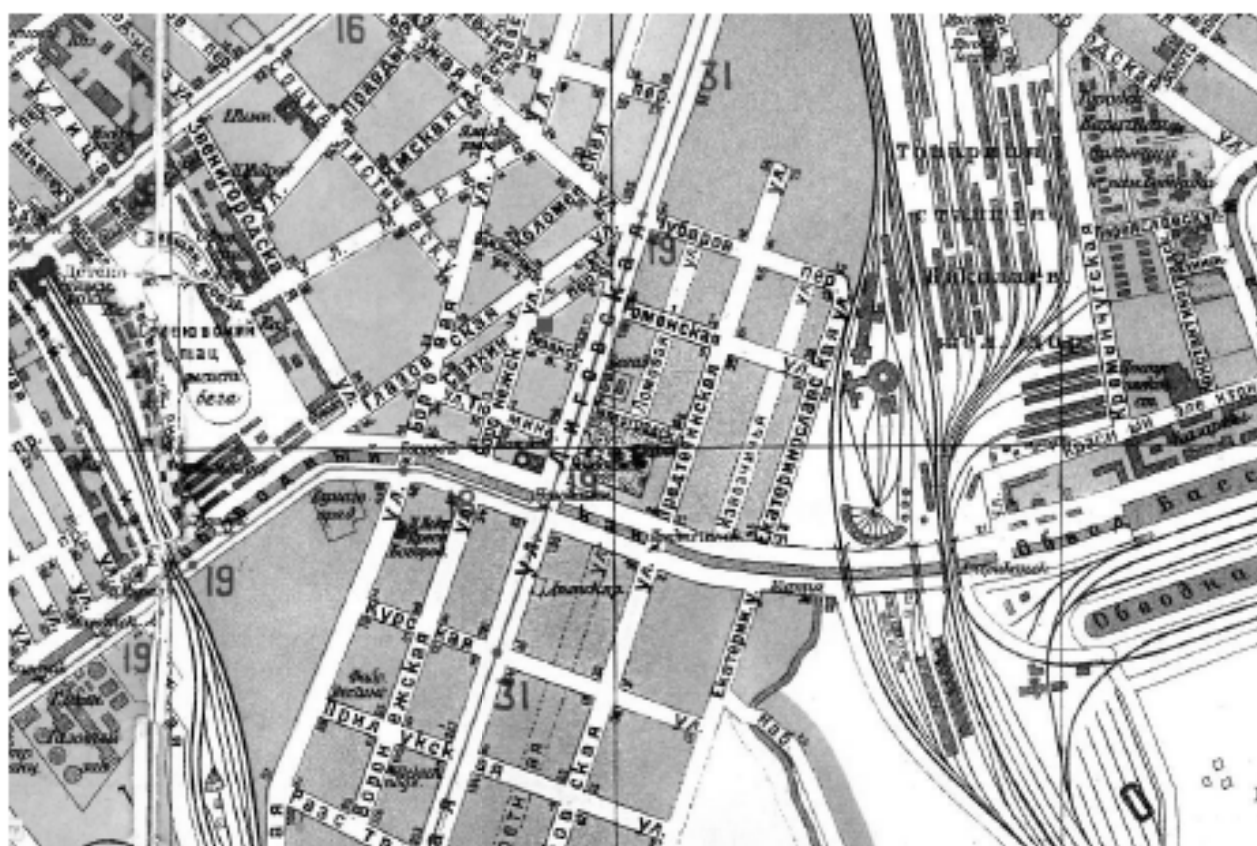
10. План С.Петербурга... Приложение к книге: Табель домов и улиц города С.-Петербурга... СПб.: Г. Гоппе, 1888. Фрагмент. Местоположение участка обследования обозначено красным квадратом.



11. План города Санкт-Петербурга... Составлен в 1904 году по распоряжению С.-Петербургской городской управы согласно постановления городской думы. Фрагмент. Местоположение участка обследования обозначено красным квадратом.

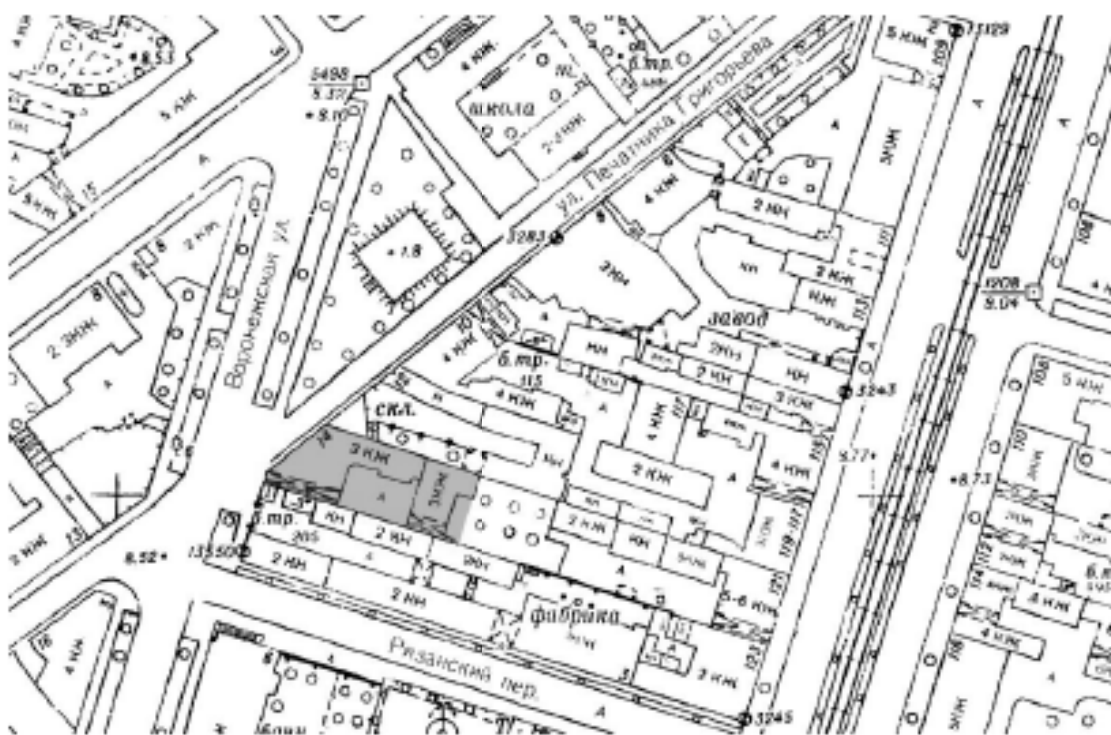


12. План С.-Петербурга с ближайшими окрестностями. Приложение к Адресной и Справочной книге «Весь Петербург». 1905. Фрагмент. Местоположение участка обследования обозначено красным квадратом.



13. План Ленинграда на 1925 год. Приложение к книге «Весь Ленинград». Фрагмент.

Местоположение участка обследования обозначено красным квадратом.



14. Топографический план Ленинграда (съёмка Треста ГРИИ, 1976 г.). Фрагмент.

Местоположение участка обследования залито красным цветом.

Приложение 5

к Акту по результатам государственной историко-культурной экспертизы земельного участка с кадастровым номером 78:31:0001702:22, расположенного по адресу: Санкт-Петербург, улица Печатника Григорьева, дом 14, литера А, подлежащего воздействию земляных, строительных, мелиоративных, хозяйственных работ, предусмотренных статьей 25 Лесного кодекса Российской Федерации работ по использованию лесов (за исключением работ, указанных в пунктах 3, 4 и 7 части 1 статьи 25 Лесного кодекса Российской Федерации) и иных работ, в случае если указанные земли расположены в границах территорий, утвержденных в соответствии с подпунктом 34 2 пункта 1 статьи 9 Федерального закона «Об объектах культурного наследия (памятниках истории и культуры) народов Российской Федерации» (пп. «д» п. 11 (1) Положения о Государственной историко-культурной экспертизе, утвержденного Постановлением Правительства РФ от 15.07. 2009 г. № 569)

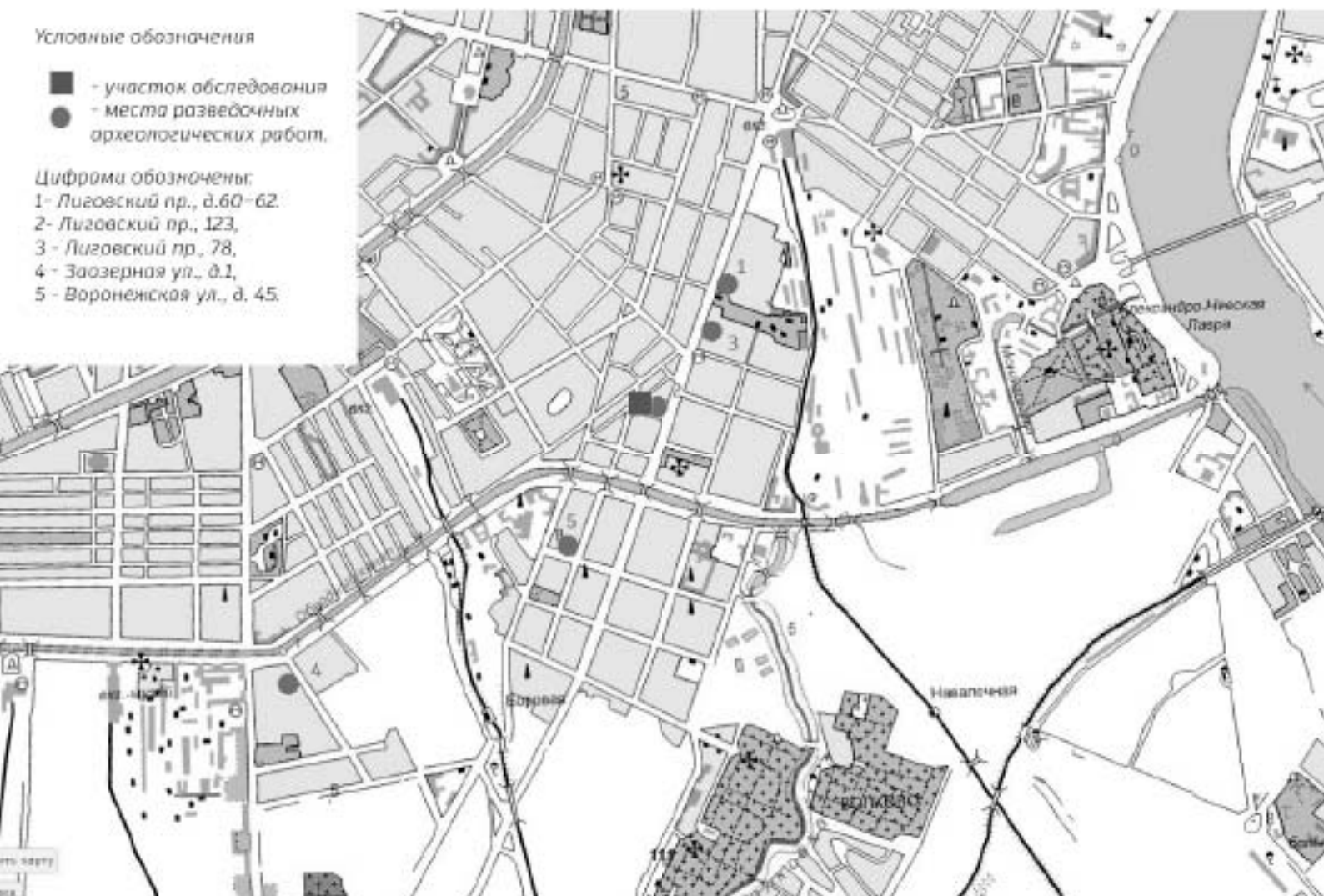
Схема мест проведения археологических исследований в окрестностях участка обследования

Условные обозначения

- - участок обследования
- - места разведочных археологических работ.

Цифрами обозначены:

- 1- Лиговский пр., д.60-62.
- 2- Лиговский пр., 123,
- 3 - Лиговский пр., 78,
- 4 - Заозерная ул., д.1,
- 5 - Воронежская ул., д. 45.



Приложение 6

к Акту по результатам государственной историко-культурной экспертизы земельного участка с кадастровым номером 78:31:0001702:22, расположенного по адресу: Санкт-Петербург, улица Печатника Григорьева, дом 14, литера А, подлежащего воздействию земляных, строительных, мелиоративных, хозяйственных работ, предусмотренных статьей 25 Лесного кодекса Российской Федерации работ по использованию лесов (за исключением работ, указанных в пунктах 3, 4 и 7 части 1 статьи 25 Лесного кодекса Российской Федерации) и иных работ, в случае если указанные земли расположены в границах территорий, утвержденных в соответствии с подпунктом 34 2 пункта 1 статьи 9 Федерального закона «Об объектах культурного наследия (памятниках истории и культуры) народов Российской Федерации» (пп. «д» п. 11 (1) Положения о Государственной историко-культурной экспертизе, утвержденного Постановлением Правительства РФ от 15.07. 2009 г. № 569)

Результаты фотофиксации объекта 20.09.2022 г.



Фото 1. Улица Печатника Григорьева, дом 14, литера А. Центральный двор здания.
Вид на северо-запад, в сторону ул. Печатника Григорьева.



Фото 2. Улица Печатника Григорьева, дом 14, литера А. Центральный двор здания.
Вид на юго-восток, в сторону второго двора.



Фото 3. Улица Печатника Григорьева, дом 14, литера А. Второй двор здания. Вид на северо-восток.



Фото 4. Улица Печатника Григорьева, дом 14, литера А. Вид из второго двора здания на проход в центральный двор (на северо-запад).